



АДМИНИСТРАЦИЯ ЛЕНИНГРАДСКОЙ ОБЛАСТИ
КОМИТЕТ ПО КУЛЬТУРЕ ЛЕНИНГРАДСКОЙ ОБЛАСТИ

ПРИКАЗ

«06» декабря 2018 г.

№ 01-03/18-434
Санкт-Петербург

**О внесении изменения в приказ от 06 октября 2017 года № 01-03/17-115
«Об установлении границ территории
объекта культурного наследия федерального значения «Кирха», 1800 год,
местонахождение: Ленинградская область, Гатчинский муниципальный район,
Гатчинское городское поселение, г. Гатчина, улица Центральная, дом 1а»**

В соответствии со ст. ст. 3.1, 9.1, 33 Федерального закона от 25 июня 2002 года № 73-ФЗ «Об объектах культурного наследия (памятниках истории и культуры) народов Российской Федерации», ст. 4 Областного закона Ленинградской области от 25 декабря 2015 года № 140-оз «О государственной охране, сохранении, использовании и популяризации объектов культурного наследия (памятников истории и культуры) народов Российской Федерации, расположенных на территории Ленинградской области»

приказываю:

1. Внести изменение в приложение 1 к приказу комитета по культуре Ленинградской области от 06 октября 2017 года № 01-03/17-115 «Об установлении границ территории объекта культурного наследия федерального значения «Кирха», 1800 год, местонахождение: Ленинградская область, Гатчинский муниципальный район, Гатчинское городское поселение, г. Гатчина, улица Центральная, дом 1а», изложив приложение 1 в редакции согласно приложению к настоящему приказу.

2. Настоящий приказ вступает в силу со дня его официального опубликования.

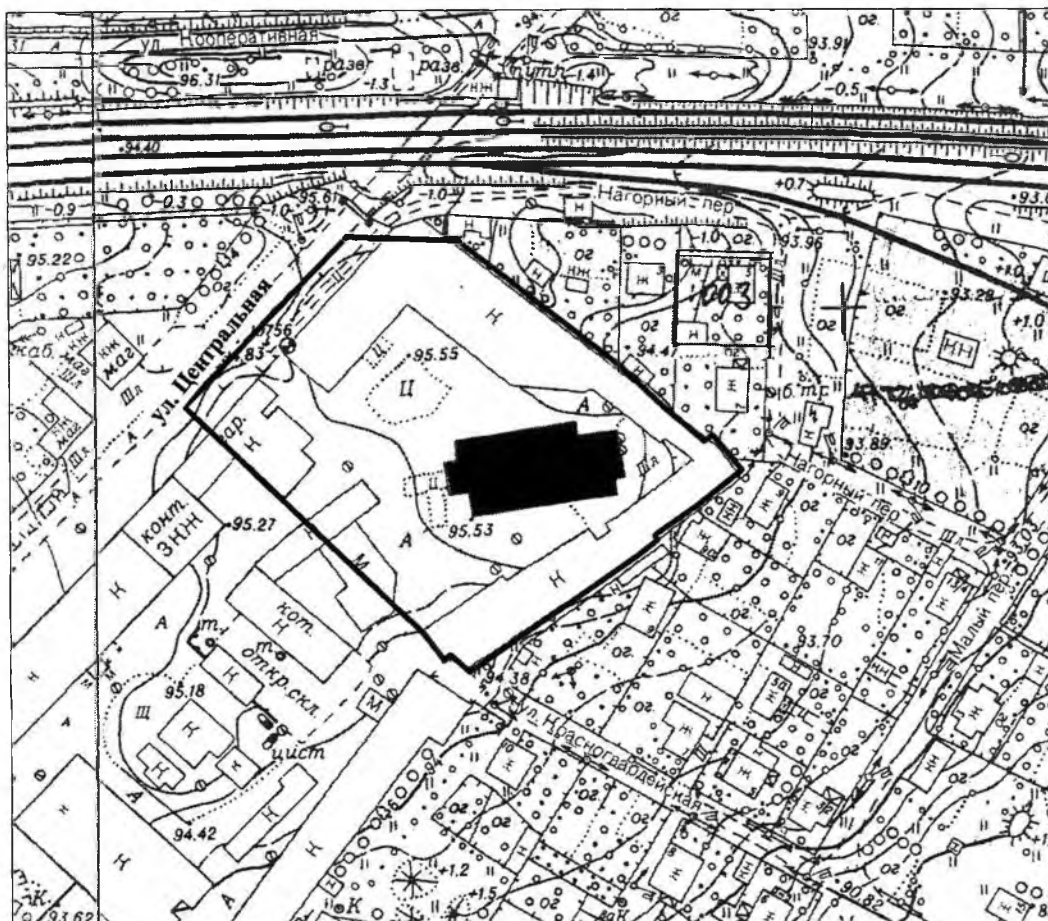
3. Контроль за исполнением настоящего приказа возложить на заместителя начальника департамента государственной охраны, сохранения и использования объектов культурного наследия комитета по культуре Ленинградской области.

Председатель комитета по культуре
Ленинградской области

Е.В. Чайковский



План границ территории объекта культурного наследия
федерального значения «Кирха», 1800 год,
местонахождение: Ленинградская область, Гатчинский муниципальный район,
Гатчинское городское поселение, г. Гатчина, улица Центральная, дом 1а

1. Схема границ территории объекта культурного наследия



масштаб 1 : 2 000

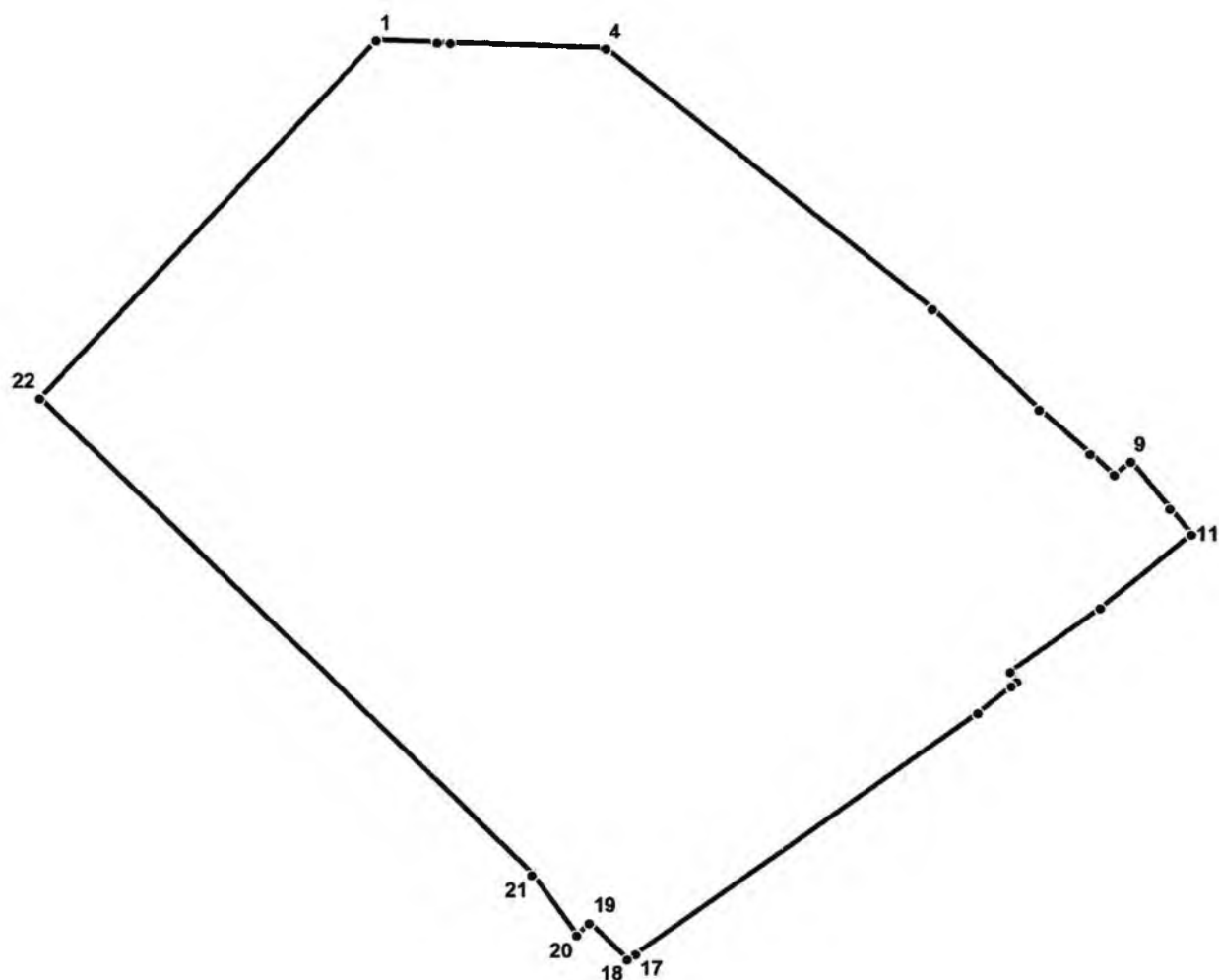
УСЛОВНЫЕ ОБОЗНАЧЕНИЯ

-  Граница территории объекта культурного наследия
-  Объект культурного наследия федерального значения

2. Описание границ территории объекта культурного наследия:

Граница территории объекта культурного наследия «Кирха» от точки 1 до точки 17 совпадает с границей земельного участка с кадастровым номером 47:25:0105001:11, от точки 17 до точки 21 проходит на северо-запад вдоль южной стены дома № 2 по Центральной ул., от точки 21 до точки 22 проходит на северо-запад по прямой, от точки 22 до точки 1 совпадает с границей земельного участка с кадастровым номером 47:25:0105001:11.

3. План поворотных точек границ территории объекта культурного наследия:



УСЛОВНЫЕ ОБОЗНАЧЕНИЯ

- Граница территории объекта культурного наследия
- 1 Номер поворотной точки

4. Координаты поворотных точек границ территории объекта культурного наследия:

Номер поворотной точки	Координаты поворотных точек в МСК (метры)	
	X	Y
1	2	3
1	50619.52	101067.40
2	50619.21	101075.26
3	50619.15	101076.90
4	50618.44	101097.02
5	50585.38	101138.92
6	50572.51	101152.71
7	50566.86	101159.23
8	50564.17	101162.35
9	50565.89	101164.50
10	50559.82	101169.54
11	50556.47	101172.34
12	50547.13	101160.52
13	50538.86	101148.88
14	50537.56	101149.72
15	50537.05	101149.04
16	50533.60	101144.75
17	50502.47	101100.63
18	50501.75	101099.56
19	50506.38	101094.61
20	50504.82	101093.04
21	50512.56	101087.25
22	50573.91	101023.88

Режим использования территории

**объекта культурного наследия федерального значения «Кирха», 1800 год,
местонахождение: Ленинградская область, Гатчинский муниципальный район,
Гатчинское городское поселение, г. Гатчина, улица Центральная, дом 1а**

На территории объекта культурного наследия

Допускается:

- проведение работ по сохранению объекта культурного наследия;
- сохранение и восстановление (регенерация) историко-градостроительной и природной среды объектов культурного наследия (восстановление, воссоздание, восполнение частично или полностью утраченных элементов и характеристик историко-градостроительной и природной среды территории);
- сохранение исторических элементов планировочной структуры территорий объекта культурного наследия;
- сохранение исторических элементов природного и культурного ландшафта территорий объекта культурного наследия;
- проведение работ по обеспечению функционирования объекта культурного наследия и его инфраструктуры, не нарушающих целостности территории;
- проведение работ по выявлению и изучению объектов археологического наследия, располагающихся в пределах территории объекта культурного наследия, в порядке, предусмотренном законодательством РФ;
- консервация и музеефикация объекта культурного наследия, объектов археологического наследия, а также культурного слоя, на основании комплексных научно-исследовательских работ;
- проведение работ по озеленению и благоустройству территории объекта культурного наследия;
- обеспечение доступа к объекту культурного наследия;
- обеспечение мер пожарной и экологической безопасности объекта культурного наследия;
- прокладка, ремонт и реконструкция инженерных коммуникаций, необходимых для функционирования объекта культурного наследия, с последующей рекультивацией нарушенных участков;
- ремонт дорог, проездов, не нарушающий целостность окружающей территории объекта культурного наследия и не создающий угрозы его повреждения, разрушения или уничтожения;
- ограничение хозяйственной деятельности, необходимое для обеспечения сохранности объекта культурного наследия, в том числе запрет или ограничение размещения рекламы, вывесок, построек и объектов (автостоянок, временных построек, киосков, навесов и т.п.), ограничения к организации движения транспорта и пешеходов.

Не допускается:

- капитальное строительство новых и реконструкция существующих объектов с изменением их габаритов;
- проведение инженерно-строительных работ, приводящих к значительному изменению структуры ландшафта;

- значительное изменение рельефа и вырубка зеленых насаждений, за исключением санитарных рубок и работ по регулированию зеленых насаждений в зонах зрительного восприятия объекта культурного наследия;
- любая хозяйственная деятельность, ведущая к разрушению, искажению внешнего облика объектов культурного наследия, нарушающая его целостность и создающая угрозу его повреждения, разрушения или уничтожения;
- установка на фасадах, крыше объекта культурного наследия кондиционеров, телеантенн, тарелок спутниковой связи, а также других средств технического обеспечения;
- прокладка наземных и воздушных инженерных коммуникаций, кроме временных, необходимых для проведения работ по сохранению;
- устройство автостоянок;
- создание разрушающих вибрационных нагрузок динамическим воздействием на грунты в зоне их взаимодействия с объектами культурного наследия;
- устройство свалок бытовых и промышленных отходов.