



ФЕДЕРАЛЬНОЕ ГОСУДАРСТВЕННОЕ БЮДЖЕТНОЕ УЧРЕЖДЕНИЕ НАУКИ  
**ИНСТИТУТ ИСТОРИИ МАТЕРИАЛЬНОЙ КУЛЬТУРЫ**  
РОССИЙСКОЙ АКАДЕМИИ НАУК (ИИМК РАН)

---

Дворцовая наб., 18, лит. А, Санкт-Петербург, 191186  
тел. +7 (812) 5715092, факс +7 (812) 5716271, Эл. почта: [admin@archeo.ru](mailto:admin@archeo.ru)  
ОКПО: 02698499, ОГРН: 1027809188527, ИНН: 7825004658, КПП: 784101001

УТВЕРЖДАЮ

Заместитель директора ИИМК РАН

Соловьева Н.Ф.

«19» марта 2021 г.

**Акт государственной историко-культурной экспертизы земельного участка, подлежащего воздействию земляных, строительных, мелиоративных и (или) хозяйственных работ, предусмотренных статьей 25 Лесного кодекса Российской Федерации работ по использованию лесов (за исключением работ, указанных в пунктах 3, 4 и 7 части 1 статьи 25 Лесного кодекса Российской Федерации) и иных работ в случае, если федеральный орган охраны объектов культурного наследия и орган охраны объектов культурного наследия субъекта Российской Федерации не имеют данных об отсутствии на указанных землях объектов археологического наследия, включенных в реестр, и выявленных объектов археологического наследия (земельного участка по объекту: "Строительство подъездной автомобильной дороги к "Приморскому универсально-перегрузочному комплексу" в Морском порту Приморск от автомобильной дороги федерального значения А-181 "Скандинавия", расположенного в Выборгском районе Ленинградской области)**

**Заказчик: ООО "ГЕО-ПРОЕКТ"**

г. Санкт-Петербург  
Ленинградская обл., Выборгский район  
2021

**Акт государственной историко-культурной экспертизы земельного участка, подлежащего воздействию земляных, строительных, мелиоративных и (или) хозяйственных работ, предусмотренных статьей 25 Лесного кодекса Российской Федерации работ по использованию лесов (за исключением работ, указанных в пунктах 3, 4 и 7 части 1 статьи 25 Лесного кодекса Российской Федерации) и иных работ в случае, если федеральный орган охраны объектов культурного наследия и орган охраны объектов культурного наследия субъекта Российской Федерации не имеют данных об отсутствии на указанных землях объектов археологического наследия, включенных в реестр, и выявленных объектов археологического наследия (земельного участка по объекту: "Строительство подъездной автомобильной дороги к "Приморскому универсально-перегрузочному комплексу" в Морском порту Приморск от автомобильной дороги федерального значения А-181 "Скандинавия", расположенного в Выборгском районе Ленинградской области)**

Настоящий акт государственной историко-культурной экспертизы составлен в соответствии с Положением о государственной историко-культурной экспертизе, утвержденным постановлением Правительства Российской Федерации от 15 июля 2009 г. № 569.

**Дата начала проведения экспертизы:** «05» ноября 2020 г.

**Дата окончания экспертизы:** «19» марта 2021 г.

**Место проведения экспертизы:** г. Санкт-Петербург; Ленинградская обл., Выборгский район.

**Заказчик экспертизы:** ООО "ГЕО-ПРОЕКТ"

Юридический адрес: 197101, Санкт-Петербург, улица Большая Монетная, дом 19Б, литера А, пом 1-Н

Почтовый адрес: 197341, Санкт-Петербург, Коломяжский пр., д.27, лит.А

ИНН 7839418049 КПП 781301001

ОГРН 1107847026231

e-mail: geo-proekt.spb@mail.ru

Тел. (812) 300-55-00

**Сведения об экспертной организации:**

<b>Полное наименование</b>	<b>Федеральное государственное бюджетное учреждение науки Институт истории материальной культуры Российской академии наук</b>
----------------------------	---

<b>Краткое наименование</b>	ИИМК РАН
<b>Организационно-правовая форма</b>	Федеральное государственное бюджетное учреждение науки
<b>Ведомственная принадлежность</b>	Министерство науки и высшего образования Российской Федерации
<b>Адрес</b>	Российская Федерация, 191186, Санкт-Петербург, Дворцовая наб. 18, лит. А
<b>Реквизиты</b>	ИНН 7825004658 КПП 784101001 ОГРН: 1027809188527 ОКПО: 0269849 ОКВЭД 72.20

На основании пп. б) п.7 Положения о государственной историко-культурной экспертизе, утвержденного постановлением Правительства Российской Федерации от 15 июля 2009 г. № 569 (в редакции от 27.04.2017) ИИМК РАН соответствует требованию в части кадрового состава, как юридическое лицо, привлекаемое в качестве эксперта (см. Приложение 9).

#### Сведения об эксперте:

<b>Фамилия, имя, отчество</b>	<b>Субботин Андрей Викторович</b>
<b>Образование</b>	высшее
<b>Специальность</b>	история
<b>Ученая степень (звание)</b>	кандидат исторических наук
<b>Стаж работы</b>	41 год
<b>Место работы и должность</b>	ст.н.с. ИИМК РАН
<b>Реквизиты аттестации</b>	Государственный эксперт по проведению историко-культурной экспертизы (приказ Министерства культуры Российской Федерации № 961 от 20.06.2018 г. «Об утверждении статуса аттестованного эксперта по проведению государственной историко-культурной экспертизы» (п. 3б)) Объекты экспертизы: <ul style="list-style-type: none"> <li>- выявленные объекты культурного наследия в целях обоснования целесообразности включения данных объектов в реестр;</li> <li>- документы, обосновывающие включение объектов культурного наследия в реестр;</li> </ul>

	<ul style="list-style-type: none"> <li>- документы, обосновывающие исключение объектов культурного наследия из реестра;</li> <li>- земли, подлежащие воздействию земляных, строительных, мелиоративных, хозяйственных работ, предусмотренных статьей 25 Лесного кодекса Российской Федерации работ по использованию лесов (за исключением работ, указанных в пунктах 3, 4 и 7 части 1 статьи 25 Лесного кодекса Российской Федерации) и иных работ, в случае, если орган охраны объектов культурного наследия не имеет данных об отсутствии на указанных землях объектов культурного наследия, включенных в реестр, выявленных объектов культурного наследия либо объектов, обладающих признаками объекта культурного наследия;</li> <li>- документация, за исключением научных отчетов о выполненных археологических полевых работах, содержащая результаты исследований, в соответствии с которыми определяется наличие или отсутствие объектов, обладающих признаками объекта культурного наследия, на земельных участках, подлежащих воздействию земляных, строительных, мелиоративных, хозяйственных работ, работ по использованию лесов и иных работ;</li> <li>- документация или разделы документации, обосновывающие меры по обеспечению сохранности объекта культурного наследия, включенного в реестр, выявленного объекта культурного наследия либо объекта, обладающего признаками объекта культурного наследия, при проведении земляных, мелиоративных, хозяйственных работ, указанных в настоящей статье работ по использованию лесов и иных работ в границах территории объекта культурного наследия либо на земельном участке, непосредственно связанном с земельным участком в границах территории объекта культурного наследия</li> </ul>
--	---

В соответствии с законодательством Российской Федерации эксперт несет ответственность за достоверность сведений, изложенных в заключении экспертизы.

Эксперт Субботин А.В.

### Отношения к заказчику

#### Экспертная организация:

- не участвует в разработке проектной документации на строительство, расширение, реконструкцию, техническое перевооружение, консервацию и ликвидацию, и иное хозяйственное освоение объекта или объектов, в

отношении которых проводится экспертиза, или подобной проектной документации;

- не участвует в проектировании или конструировании, изготовлении, поставке, монтаже, ремонте, покупке, владении, эксплуатации или обслуживании технических устройств, применяемых на объекте или других объектах, в отношении которых проводится экспертиза, или подобных конкурентных технических устройств;
- не участвует в проектировании или конструировании, строительстве, ремонте, покупке, владении, эксплуатации или обслуживании зданий и сооружений на объекте или других объектах, в отношении которых проводится экспертиза, или подобных конкурентных зданий и сооружений;
- не имеет с заказчиком отношений общего владения; не имеет с заказчиком конфликта интересов;
- не подлежит непосредственной отчетности тому же вышестоящему управляющему органу, что и заказчик экспертизы;
- не выполняет функции официального представителя заказчика.

#### **Эксперт:**

- не имеет родственных связей с заказчиком (его должностными лицами, работниками);
- не состоит в трудовых отношениях с заказчиком;
- не имеет долговых или иных имущественных обязательств перед заказчиком (его должностным лицом или работником), а также заказчик (его должностное лицо или работник) не имеет долговых или иных имущественных обязательств перед экспертом;
- не владеет ценными бумагами, акциями (долями участия, паями в уставных (складочных) капиталах) заказчика;
- не заинтересован в результатах исследований и решений, вытекающих из заключения экспертизы, с целью получения выгоды в виде денег, ценностей, иного имущества, услуг имущественного характера или имущественных прав для себя или третьих лиц.

#### **Основание проведения государственной историко-культурной экспертизы**

1. Федеральный закон от 25.06.2002 № 73-ФЗ «Об объектах культурного наследия (памятниках истории и культуры) народов Российской Федерации».

2. Положение о государственной историко-культурной экспертизе, утвержденное Постановлением Правительства РФ от 15.07.2009 № 569 и последующие дополнениями к нему.

3. Договор между ИИМК РАН и Заказчиком № 142/20-ГП от 05.11.2020 года.

4. Письмо Комитета по Культуре Ленинградской области № 01-10-1273/2019-0-1 от 29.03.2019 г.

### **Цель и объект экспертизы**

**Цель экспертизы:** определение наличия или отсутствия объектов культурного наследия, включенных в реестр, выявленных объектов культурного наследия, либо объектов, обладающих признаками объекта культурного наследия, на земельном участке по объекту: "Строительство подъездной автомобильной дороги к "Приморскому универсально-перегрузочному комплексу" в Морском порту Приморск от автомобильной дороги федерального значения А-181 "Скандинавия", расположенного в Выборгском районе Ленинградской области.

**Объект экспертизы:** земельный участок по объекту: "Строительство подъездной автомобильной дороги к "Приморскому универсально-перегрузочному комплексу" в Морском порту Приморск от автомобильной дороги федерального значения А-181 "Скандинавия", расположенного в Выборгском районе Ленинградской области.

### **Перечень документов, представленных Заказчиком**

- Копия письма Комитета по Культуре Ленинградской области № 01-10-1273/2019-0-1 от 29.03.2019 г.

- Схема расположения земельного участка на кадастровой карте территории.

- Копия письма ООО «ГЕО-ПРОЕКТ» № ГП 180-505/604 от 08.02.2021 с обоснованием отсутствия градостроительного плана земельного участка.

- Копии Выписок из Единого государственного реестра недвижимости об объектах недвижимости.

### **Перечень документов и материалов, привлекаемых при проведении экспертизы, а также использованной для нее специальной, технической и справочной литературы**

1. Основы законодательства Российской Федерации о культуре, утв. Верховным Советом РФ 9 октября 1992 г. N 3612-1.

2. Федеральный закон РФ от 25 июня 2002 г. №73-ФЗ "Об объектах культурного наследия (памятниках истории и культуры) народов Российской Федерации".

3. Положение о государственной историко-культурной экспертизе, утв. Постановлением Правительства от 15 июля 2009 г. № 569.

4. Правила выдачи, приостановления и прекращения действия разрешений (открытых листов) на проведение работ по выявлению и изучению объектов археологического наследия, утвержденные Постановлением Правительства Российской Федерации от 20.02.2014 № 127.

5. Положение о порядке проведения археологических полевых работ и составления научной отчетной документации, утвержденное постановлением Бюро Отделения историко-филологических наук Российской академии наук от 20.06.2018 № 32.

6. Приказ Министерства культуры Российской Федерации от 1 сентября 2015 г. N 2328 "Об утверждении перечня отдельных сведений об объектах археологического наследия, которые не подлежат опубликованию".

7. Закон Ленинградской области от 25.12.2015 № 140-оз "О государственной охране, сохранении, использовании и популяризации объектов культурного наследия (памятников истории и культуры) народов Российской Федерации, расположенных на территории Ленинградской области".

8. СП 42.13330.2011 Градостроительство. Планировка и застройка городских и сельских поселений. Актуализированная редакция СНиП 2.07.01-89.

9. Положение о едином государственном реестре объектов культурного наследия (памятников истории и культуры) народов Российской Федерации, утвержденное приказом Министерства культуры Российской Федерации от 30.10.2011 № 954.

10. Герасимов Д.В. Динамика каменных индустрий мезолита – неолита Карельского перешейка. Автореферат на соискание ученой степени кандидата исторических наук. СПб. 2012.

11. Герасимов Д.В. «Мал золотник, да дорог!»: об опорных комплексах каменного века – эпохи раннего металла юго-восточной части региона Финского залива // Древние культуры Восточной Европы: эталонные памятники и опорные комплексы в контексте современных археологических исследований: Замятнинский сборник. Вып. 4. СПб., 2015.

12. Герасимов Д.В., Лисицын С.Н., Тимофеев В.И. Материалы к археологической карте Карельского перешейка. СПб., 2003.

13. Герасимов Д.В., Кулькова М.А. Опыт реконструкции взаимодействия человека и окружающей среды в каменном веке на материалах Северо-Западного Приладожья (по данным археологии, геохимии и палеогеографии) // Первобытная история и культура Европейского Севера. Проблемы изучения и научной реконструкции. Соловки, 2006. С 321–336.

14. Герасимов Д.В., Субетто Д.А. История Ладожского озера в свете археологических данных // Известия Российского государственного педагогического университета им. Герцена. № 106. СПб., 2009. С. 37–49.
15. Герасимов Д. В., Крийска А., Лисицын С. Н. Освоение побережья Финского залива Балтийского моря в каменном веке // Материалы III Северного археологического конгресса. Екатеринбург; Ханты-Мансийск. 2010
16. Герасимов Д.В., Крийска А., Лисицын С.Н. Памятники каменного века юго-восточного побережья Финского залива: хронология и геоморфология // КСИА. 2012. №227, С. 243-250.
17. Городилов А.Ю., Раззак М.А. Новые памятники эпохи бронзы в регионе Финского залива. Археологические исследования 2017-2019 гг. // Археологические вести №28. СПб, 2020. С. 233-248.
18. Кочуркина С.И. Археологические памятники корелы. V–XV вв. Л., 1981.
19. Кочуркина С.И. Древняя корела. Л., 1982.
20. Лапшин В.А. Археологическая карта Ленинградской области. Ч.2. Восточные и северные районы. Л., 1995.
21. Лисицын С. Н. Отчет о разведках каменного века Выборгском и Кингисеппском районах Ленинградской области в 2005 году. СПб. 2006.
22. Сакса А.И. Карельская земля в XII–XIV вв. (по археологическим данным) // Автореферат на соискание ученой степени кандидата исторических наук. Л., 1984.
23. Сакса А.И. Древняя Карелия в конце I – начале II тыс. н.э. СПб. 2010.
24. Ailio J. Die geographische Entwicklung des Ladogasees in postglazialer Zeit // Bulletin de la Commission geologique de Finlande 45. Helsinki, 1915.
25. Huure M. Viipurin läänin kivikausi // Karjalan synty. Jyväskylä. 2003. P. 151-244.
26. ISKOS 16. Karelian Isthmus. Stone Age Studies in 1998-2003. Helsinki, 2008
27. Karjalan synty. Juvaskyla, 2003.
28. Nordqvist K., Seitsinen O., Uino P. Appendix 1. Stone Age and Early Metal Period sites in the studied municipalities // ISKOS 16. Karelian Isthmus. Stone Age Studies in 1998-2003. P. 291-327.
29. Uino P. Ancient Karelia. Archaeological studies. Muinais-Karjala. Arkeologisia tutkimuksia // Suomen muinaismuistoyhdistyksen aikakauskirja 104. Helsinki, 1997. S. 426.

**Сведения об обстоятельствах,  
повлиявших на процесс проведения и результаты экспертизы**

Обстоятельства, повлиявшие на процесс проведения и результаты экспертизы, отсутствуют.



## **Сведения о проведенных исследованиях**

В процессе государственной историко-культурной экспертизы:

- проведены полевые научно-исследовательские археологические работы (разведки);
- подготовлен отчет о проведении полевых научно-исследовательских археологических работ;
- выполнен анализ действующего законодательства в сфере охраны культурного наследия;
- выполнен анализ документов и материалов, полученных для проведения экспертизы по объекту с формулировкой выводов;
- оформлены результаты государственной историко-культурной экспертизы в виде Акта.

### **Факты и сведения, выявленные и установленные в результате проведенных исследований**

Трасса проектируемой подъездной автомобильной дороги к «Приморскому универсально-перегрузочному комплексу» в Морском порту Приморск от автомобильной дороги федерального значения А-181 «Скандинавия» расположена в Выборгском районе Ленинградской области. Трасса имеет общую протяженность 45,6 км.

Трасса проектируемой автодороги начинается к западу от пос. Ермилово на северной оконечности «болота Кривопольского». проходит на северо-запад, пересекая Приморское шоссе. Здесь трасса проходит по заболоченной местности на высотных отметках 30-40 м БС. К северу от Приморского шоссе трасса проходит по «болоту Сапожок» к востоку от Подножного ручья на высотных отметках около 50 м БС. Далее трасса проектируемой автодороги проходит на север по заболоченной местности к западу от верховий Мельничного ручья и далее по смешанному лесу до ручья Каменный.

Первый водоток, который пересекает трасса проектируемой автодороги – ручей Каменный – правый приток р. Ермиловка. Трасса пересекает ручей в его верховьях, недалеко от болота Ягодное, где ручей берет свой исток. В месте пересечения с трассой проектируемой автодороги ручей, имеющий ширину около 3 м, протекает по заболоченной местности. Берега ручья возвышаются над уровнем воды на высоту до 1,5 м. Отметка уреза воды – около 28 м БС. Правый берег ручья заболоченный, левый более крутой.

Историко-культурное научное археологическое обследование (разведки) с целью проведения государственной историко-культурной экспертизы земельного участка по объекту: "Строительство подъездной автомобильной дороги к "Приморскому универсально-перегрузочному комплексу" в Морском порту Приморск от автомобильной дороги федерального значения А-181 "Скандинавия", расположенного в Выборгском районе Ленинградской области проводилось в ноябре-декабре 2020 г. сотрудниками археологической экспедиции Отдела охранной археологии ИИМК РАН под руководством директора ИИМК РАН доктора исторических наук Лапшина Владимира Анатольевича. Работы осуществлялись на основании договора между ИИМК РАН и ООО "ГЕО-ПРОЕКТ" № 142/20-ГП от 05.11.2020 года и разрешения (Открытого листа) № 0470-2020 от 20 мая 2020 г., выданного Лапшину В.А. на право производства археологических полевых работ (археологических разведок) на территории Бокситогорского, Всеволожского, Выборгского, Кингисеппского, Киришского, Лодейнопольского, Подпорожского, Сланцевского районов Ленинградской области. Срок действия Открытого листа с 20 мая 2020 года по 12 мая 2021 года. Исследования проводились во исполнение требований Федерального закона № 73-ФЗ от 25 июня 2002 «Об объектах культурного наследия (памятниках истории и культуры) народов Российской Федерации».

Границы участка, подлежащего археологическому обследованию, предоставлены ООО "ГЕО-ПРОЕКТ". Объемы изыскательских работ определялись исходя из протяженности линейного объекта на основании исходных материалов, представленных Заказчиком работ, с учетом существующих методических рекомендаций. При проведении исследований эксперт опирался на предоставленные ООО "ГЕО-ПРОЕКТ" документы, сведения и картографические материалы, а также открытые данные, предоставляемые федеральными и региональными органами власти, в том числе Публичную кадастровую карту (<http://pkk5.rosreestr.ru>). В документах, представленных Заказчиком для проведения экспертизы, несоответствий не выявлено.

До начала полевых археологических работ ИИМК РАН были выполнены историко-библиографические изыскания и анализ опубликованных данных по территории, расположенной вблизи земельного участка на предмет наличия объектов археологического наследия и археологической изученности территории. Результаты данных исследований представлены в полном научно-техническом отчете (Прил. 3).

Археологическое изучение территории Карельского перешейка начинается в 1870-е г. с деятельности Выборгского студенческого общества Хельсинского

университета, организовавшего ряд экспедиций по сбору археологических и этнографических материалов в тогдашнюю Выборгскую губернию Великого княжества Финляндского. В довоенный период проводятся многочисленные полевые исследования памятников эпохи камня и средневекового периода.

Результаты археологических исследований средневековых древностей на Карельском перешейке и в Северо-Западном Приладожье собрала и обобщила в своей докторской диссертации «Археологические памятники корелы. V–XV вв.» С.И. Кочкуркина (1981; 1982). В 1984 г. А.И. Сакса защищена кандидатская диссертация «Карельская земля в XII–XIV вв. (по археологическим данным)» (Сакса 1984). Итоги научных исследований обобщены в работе П. Уйно «Ancient Karelia. Archaeological studies. Muinais-Karjala. Arkeologia tutkimuksia» (Uino 1997), коллективной монографии *Karjalan synty* (2003) и книге А.И. Саксы «Древняя Карелия» (2010).

На рубеже XX и XXI вв. активизация археологических исследований на Карельском перешейке проявилась в серии международных комплексных проектов. Проведены раскопки нескольких поселений в разных микрорегионах с широким привлечением методов естественных наук. На многих памятниках выявлены комплексы разных хронологических периодов, в том числе замкнутые комплексы на многослойных стратифицированных памятниках. Накоплены и систематизированы данные о ландшафтной приуроченности памятников различных типов, формах и размерах остатков предположительно жилых сооружений каменного века (работы Д.В. Герасимова, С.Н. Лисицина и др.).

В начале 2000-х гг. разведки и раскопки проводились в округе трассы обследования. В 2001 г. С.Н. Лисициным были проведены спасательные раскопки неолитической стоянки Токарево-1, расположенной в 2,6 км к востоку от пос. Советский. Сплошное археологическое обследование в 2002 г. проводилось российско-финским коллективом исследователей в бассейне р. Гороховка (бывш. Rokkalanjoki) в 15 км к югу от Выборга в районе п. Советский (бывш. Johannes) и д. Токарево (бывш. Kaijala) Выборгского района Ленинградской области. Были осмотрены оба берега р. Гороховки от д. Токарево на участке 11 км до устья. В результате обследования были выявлены новые археологические памятники эпохи каменного века (Советский 1-4, Токарево 2-6). В 2003 С.Н. Лисициным были выявлены стоянки Ермилово 1-6, в 2005 гг. – стоянки Глебычево 1 и 2, Черничное 2.

Совместным финляндско-российским исследованиям на Карельском перешейке в 1998-2003 гг. посвящен отдельный выпуск финского археологического издания ISKOS (Helsinki, 2008, №16). Полученные результаты были обобщены в диссертационной работе Д.В. Герасимова «Динамика каменных индустрий мезолита-неолита Карельского перешейка» (2012).

В последние годы на Карельском перешейке также активно проводятся археологические исследования по разведкам перед строительством. На побережье

Финского залива к северу от Выборга у д. Большой Бор таким образом было инициировано исследование и раскопки в 2016-2017 гг. курганов эпохи бронзы (под руководством А.Ю. Городилова). В 2014 г. экспедиция Отдела охранной археологии ИИМК РАН под руководством Васильева С.А произвела работы по определению границ выявленного объекта «Береговая батарея Хумалайоки. Комплекс: батарея на 4 шестидюймовых пушки Канэ, батарея на 4 пушки 35 калибра». В 2018 г. к югу от батареи Хумалайоки был открыт и раскопан памятник Нового времени каменная выкладка Руонаниеми.

Первые археологические свидетельства освоения человеком региона относятся к периоду раннего мезолита и связаны со временем распространения в регионе бореальных лесов, совпадающим с максимумом анциловой трансгрессии.

Вслед за распространением лесов на освободившиеся ото льда и воды территории, сюда с разных направлений продвигались коллективы, чья система жизнеобеспечения была основана на использовании ресурсов лесной экологической ниши. Эксплуатация лесной экологической ниши оставалась основой жизнеобеспечения этих коллективов как минимум до середины IX тыс. до н.э.

В позднем мезолите, во время литориновой трансгрессии, складывается новая система жизнеобеспечения, основанная на комплексной эксплуатации лесных и морских ресурсов. Судя по данным палеозоологии, для региона Финского залива в конце мезолита - начале неолита все большее значение в системе жизнеобеспечения приобретает специализированная охота на нерпу. Именно в литориновое время регион Финского залива приобретает культурную специфику. Начинают формироваться локальные различия внутри региона, отчётливо проявившиеся позднее, с распространением традиции изготовления глиняной посуды.

Распространение традиции изготовления посуды из глины в регионе Финского залива происходит практически одновременно около 5000 лет до н.э. в виде двух керамических традиций, существенно отличающихся друг от друга и от традиций, представленных на сопредельных территориях по технологии изготовления, формам и орнаментации сосудов: керамики нарвского типа в западной части Ленинградской области и в Эстонии и керамики типа сперрингс в Южной Финляндии, на Карельском перешейке и в Приневье.

Повсеместное распространение в конце V - начале IV тыс. до н.э. в регионе Финского залива типичной гребенчато-ямочной керамики или керамики стиля II, по А. Европеусу, маркирует начало среднего неолита. Керамика в целом однотипная по технологии изготовления, формам сосудов и орнаментации. Происходит увеличение количества изделий из импортных материалов; появление новых морфологически выраженных типов орудий. Всё это свидетельствует о социально-культурной интеграции населения региона в период развитого неолита. Возможно,

распространение типичной гребенчато-ямочной керамики на Карельском перешейке связано с появлением новых водных путей.

С распространением гребенчато-ямочной керамики связано и появление крупных долговременных поселений с большим количеством долговременных жилищ, мощным и насыщенным археологическими находками культурным слоем. Анализ материалов из опорных комплексов свидетельствует о том, что существенные изменения происходят в каменной индустрии и в системе трансрегиональных обменных связей, фиксируемых по распространению изделий из импортных материалов: кремня из Прибалтики и верхневолжского региона, прибалтийский янтарь, качественный онежский сланец. После 5500 кал. лет назад здесь появляются комплексы с поздней гребенчато-ямочной керамикой. К периоду позднего неолита относится большинство известных в регионе обследования неолитических стоянок – Ермилово 1-7, Токарево 1-3, Глебычево 2.

Значительные изменения климата в начале III тыс. до н.э. повлекли за собой существенные культурные трансформации и подвижки населения.

Памятники эпохи бронзы и раннего железного века в рассматриваемом регионе практически не изучены. В Тииканумми в Выборге найдена очковидная фибула скандинавского типа. По северному берегу Выборгского залива проходит граница охватывавшей финское побережье области распространения западной (скандинавской) культуры бронзы, для которой была характерна керамика типа Киукайнен, бронзовые топоры, кинжалы, мечи, наконечники копий, фибулы, бритвы, пинцеты и другие вещи западных типов, а также каменные могильники типа Хииденкиуас (Сакса 2010: 40). К этому периоду можно отнести каменные курганы, раскопанные в 2016-2017 гг. у д. Большой Бор (Городилов, Раззак 2020).

Памятники раннего железного века на Карельском перешейке практически не изучены.

**Средневековый период** (по Кочкуркина 1981; 1982; Сакса 2006; 2010).

С XI века начинается новый этап в развитии карельского общества. На это время приходится начало постоянных занятий земледелием. Могильники этого времени принадлежат местным общинам, хотя и остаются по обряду и инвентарю западно-финскими по форме. Конец эпохи викингов в Приладожской Карелии знаменуется накоплением значительного количества серебра, аккумуляированного в монетных и вещевых кладах. Как явствует из распространения находок, население уже освоило к XII в. все те районы, где находятся более поздние достоверно карельские памятники.

В XII–XIV вв. происходит расцвет древней Карелии. В этот период существовала самобытная и богатая средневековая карельская культура. Ее возникновение и время расцвета отразилось в материале карельских грунтовых могильников XII–XIV вв., в составе кладов и культурных слоях поселений.

В конце XI – первой половине или середине XII в. произошел переход от трупосожжения на древней дневной поверхности к грунтовым могилам. В конце XII и в XIII в. появляются новые грунтовые могильники эпохи крестовых походов. К этому же времени относятся соответствующие им поселения. На этих же территориях известны жертвенные камни с выемками и культовые места.

К вещевому набору женских погребений относятся металлические принадлежности убора (булавки и головные украшения, шейные ленты и застёжки, скорлупообразные и подковообразные фибулы, пронизки и цепедержатели, цепочки, копоушки, ножи с бронзовыми рукоятями и ножны орнаментированные, различные подвески и привески) и напутственные вещи (серпы, косы, тямки, удила, ножницы, иголки, пряслица). Для мужских погребений характерны кольцевидные фибулы, поясные наборы, оружие, топоры, ремесленные инструменты. Как в мужских, так и в женских погребениях встречаются шейные ленты, перстни, удила.

Картирование распространения украшений карельских типов XII–XIV вв. показывает, что определенные формы вещей распространялись в большей части на ограниченной внутри конкретной общины территории, часть же имела более широкое распространение. По распространению традиционных карельских украшений можно заключить, что на территории древней Карелии существовало несколько центров их производства. Различия проявляются в вариантах и орнаментации общих для всей территории Карельской земли типов украшений, составляющих сложившийся к XII–XIII вв. национальный убор карельского женского костюма.

В эпоху крестовых походов Карелия оформляется как культурная область. Ядром этой древней Карелии — Карельской земли древнерусских летописей — были плодородные земли по нижнему течению р. Вуоксы на Карельском перешейке и Северо-Западное Приладожье. В некоторых районах развитие поселенческой структуры происходило на основе более древнего населения. В других местах постоянное население возникает или закрепляется только в эпоху крестовых походов. В центральных районах перешейка плотное заселение начинается ещё позднее и находит отражение уже в письменных источниках.

В эту эпоху сложились предпосылки для возникновения городов, как центров населенной округи, ремесла и торговли. С течением времени часть из них развилась в укрепленные или административные центры. Самое позднее в XIII в. карелами были построены крепость Кякисалми (до постройки новгородцами Корелы в 1310 г.), Тиверский городок и Выборг (до 1293 г.), важнейшими функциями которых, наряду с выше упомянутыми, были контроль за судоходством по Вуоксе и его обеспечение. Это видно по тому, что Выборг и Кякисалми были поставлены в конечных точках Вуоксинской водной системы у её выходов в Финский залив и Ладожское озеро, а Кякисалми и Тиверский городок ещё и на узловых, сложных с точки зрения судоходства местах порогов.

Факт возникновения к концу XII–XIII в. на Вуоксе новой системы укреплений — племенных карельских центров: Какисалми-Корела, Тиверский городок, Выборг (до 1293 г.), ориентированных также на торгово-ремесленную деятельность, фиксирует этап сложения качественно нового национально территориального образования — Карельской (Корельской) земли. Системообразующую роль в ней играла водная система Вуоксы, в бассейне которой и концентрировался основной массив средневекового населения.

В конце XII–XIII в. поселения и могильники перемещаются к береговой зоне с благоприятными почвенными условиями для занятий земледелием и скотоводством. Возникает новая поселенческая структура, в основе которой была малодворная деревня. Эта структура оказалась настолько эффективной, что послужила основой формирования известных по Ореховскому миру 1323 г. и другим источникам четырнадцати карельских погостов. Это деление сохранялось на протяжении всего средневековья (переписные книги конца XV–XVI вв.) и в значительной степени отразилось в позднейшем делении на сельские приходы, в границах которых мы и рассматриваем археологические памятники.

Новым явлением в Карелии стало возникновение городских центров, в которых концентрируются торговля и ремесленная деятельность. Карелия всё в большей степени вовлекается в рыночные отношения Новгородской земли. Самобытность карельской культуры в городских условиях теряется; в слоях Корелы второй половины XIV в. большая часть находок представлена изделиями новгородского городского ремесла.

Археологический материал XIV в., как и переписные книги 1500 г. и XVI в. свидетельствуют, что на Карельском перешейке и в Приладожской Карелии возникало много новых деревень. Судьба местного населения зависела от двух борющихся между собой средневековых государств — Швеции и России. Пограничные земли переходили то Швеции то России на протяжении трех веков. Подсчитано, что за период от заключения Ореховецкого договора 1323 г. до Тявзинского мира 1595 г. Россия и Швеция провели 40 мирных переговоров. Перелом в очередной войне со Швецией наступил после 1580 г., после которого шведские войска под предводительством Понтуса де ла Гарди заняли Корелу а затем и все ижорские земли. Война с перерывами продолжалась и в 1617 г. Россия заключила Столбовский договор со Швецией, по которому Россия теряла весь Карельский перешеек, а также юго-западные земли. Находясь в составе Швеции население Карельского перешейка испытывали тяготы непрерывных войн, которые вело Шведское государство. К началу XVIII В. в Швеции сложилось тяжелое экономическое положение, вызванное необходимостью содержать огромную армию, а также рядом неурожайных лет, вызвавших голод в сельской местности.

В начале XVIII в. началась Северная война, в ходе которой русские войска совершали походы на Выборг, который был взят в 1710 г. После захвата Карельского перешейка большинство мужского населения, воевавшего на шведской стороне, оказалось убито или в плену. Оставшееся трудоспособное население отправляли на строительство фортификаций Санкт-Петербурга, там же работали и пленные. После Северной войны Карельский перешеек стал Выборгской провинцией Санкт-Петербургской губернии, а затем и Выборгской губернией. После очередной войны со Швецией Финляндия в 1809 г. была присоединена к России, получив особый правовой статус, в 1811 г. Выборгская губерния была возвращена в состав Финляндии.

Археологические памятники позднего средневековья – Нового времени мало изучены. К ним, в частности относятся такие памятники, связанные с углежогным промыслом, как углежогные кучи, каменные кучи и сложения. Исследование этих памятников осложнено тем, что они практически не содержат артефактов, что затрудняет их датировку и атрибуцию. Ближайшим раскопанным памятником Нового времени является каменная кладка Руонаниemi и место крушения корабля 19 в.

Согласно картографическим материалам второй половины XIX – начала XX вв. обследуемая территория была расположена в стороне от поселений.

**История г. Приморск.** Шведское названия поселения на месте г. Приморск – Бьерке (что в переводе означает «березовый»). Поселение Бьерке упоминается в немецких летописях в связи с деятельностью Ганзейского союза. После Ореховецкого договора 1323 г. данные территории оказались под властью Швеции. Активные военные действия здесь происходили в 1570-1572, 1582 и 1592 гг. После подписания Ништадтского мирного договора в 1721 году, завершившим Северную войну, эта территория оказалась в составе Выборгской провинции Российской империи (с 1744 года — Выборгская губерния). В 1812 году Выборгская губерния была включена в Великое княжество Финляндское. В центре города расположена каменная Кирха Марии Магдалены, построенная в 1902-1904 гг. по проекту Йозефа Стембека. Железнодорожное сообщение с Терийоки (Зеленогорск) было открыто в 1916 году. Проект железной дороги, соединяющей Приморск с Зеленогорском был утвержден в 1914 г. Одним из требований являлось сведение к минимуму пересечений с обычными дорогами, поэтому при строительстве сооружались многочисленные путепроводы, всего на участке Терийоки - Койвисто было построено 18 путепроводов с ездой безрельсового транспорта «понизу» (под мостом или через тело насыпи), до настоящего времени сохранилось только несколько из них, в частности путепроводы, расположенные на участке обследования. Согласно Тартускому мирному договору 1920 года, город отошел к получившей независимость Финляндии и получил финское название Койвисто («Березовый»). После зимней советско-финской войны 1939-1940



годов и Великой Отечественной войны Койвисто отошел к СССР и был переименован в Приморск.

Токарево. До 1939 г. деревня Kaijala входила в состав волости Йоханнес Выборгской губернии (Финляндия). Деревня Каяла стояла на берегах порожистой реки Роккаланъйоки (Гороховка), через которую было переброшено три деревянных моста.

Черничное. До 1939 г. селение Ногко, являясь частью деревни Коскиярви, входило в состав волости Йоханнес Выборгской губернии (Финляндия). Деревня Коскиярви находилась на порожистом участке реки Роккаланъйоки. В районе деревни было три порога: Юлякоски, Кескикоски и Алакоски.

В районе обследования известны следующие памятники археологии:

**Черничное 1** Стоянка расположена в 1,4 км к западу от пос. Черничное, у края первой береговой террасы р. Гороховка, в 30 м от воды. Памятник исследовался стационарными раскопками С.И. Руденко и Р.В. Козыревой (1961-1962 гг.), материалы не опубликованы. Стоянка расположена на высокой (20 м над уровнем моря) террасе р. Гороховка, площадь стоянки около 2000 кв. м. Культурный слой – темно-коричневый песок имеет мощность 0,4-1,1 м. Раскопано 33 кв. м. Материалы памятника представляют "чистый комплекс" раннеолитической культуры сперрингс, в ранней ее фазе (с керамикой стиля I: I) (С.И.Руденко. Отчет об исследованиях 1961 г., Дневник Р.В. Козыревой в архиве ИИМК РАН) (Лапшин 1995: №1558; Герасимов и др. 2003: №28). Памятник расположен в 500 м к востоку от трассы обследования.

**Черничное 2** Стоянка расположена на левом берегу р. Гороховки в 1,7 км к северо-западу от д. Черничное и в 1,9 км от стоянки Черничное 1, открытой в 1961 г. Р.В. Козыревой. Стоянка открыта в 2005 г. С.Н. Лисициным. Она приурочена к литориновой террасе с абсолютной высотой порядка 17 м над уровнем моря. Подъемный материал был обнаружен на комьях земли с корнями упавшего дерева. Находки включали 4 сланцевых и 3 кварцевых отщепа без вторичной обработки. Керамические изделия состояли из 7 фрагментов рыхлой на ощупь керамики с орнаментацией в виде линейных насечек и ямок. Толщина керамики 0,7-1,2 см, отошитель - органического происхождения. Керамика относится к культуре сперрингс. Неожиданной находкой был обломок керамической поделки неясных очертаний, которая сформована в виде округлого слегка уплощенного предмета. Изделие явно было частью какой-то более крупной керамической формы, т.к. на торце видно место отлома. Назначение данного изделия неизвестно. Стоянка Черничное-2 по геоморфологическим условиям датируется рубежом раннего и среднего неолита в диапазоне 6-5,5 тыс.л.н. и относится к культуре сперрингс. Судя по наличию в просмотренном песке древесного угля и 8 фрагментов

кальцинированных костей, сохранность культурного слоя хорошая (С.Н. Лисицин Отчет о разведках каменного века в Выборгском и Кингисеппском районах Ленинградской области в 2005 г.). Памятник расположен на трассе обследования.

**Токарево 1** Стоянка расположена на краю борта ледниковой возвышенности в 2,6 км к северо-западу от дер. Токарево. По распространению подъемного материала стоянка локализована на участке ~3500 кв.м. Стоянка обнаружена и раскапывалась в 2001 г. С.Н. Лисициным. Раскопками С. Н. Лисицына вскрыто 29 кв.м. Отмечены остатки жилища и очагов. Развитой неолит, культура гребенчато-ямочной керамики. Культурный слой стоянки имеет мощность 10-20 см, залегает под современной почвой в верхней части мощной толщи рыжего сортированного песка (пройденная шурфом часть толщи достигает мощности 1, 2 м), на глубине 15-40 см (Герасимов 2003: № 29). Памятник расположен в 5,6 км к северо-западу от трассы обследования.

**Токарево 2.** Стоянка, открытая разведкой С.Н. Лисицына 2002 г. Памятник связан с оконечностью песчаного всхолмления левого берега р. Гороховки, поверхность памятника находится на отметках около 15 м над уровнем моря. Стратиграфия зачистки - боровой песок (0-10 см), гумусированный песок (10-15 см), ниже - гравелистый песок рыжего цвета. Находки происходят из слоя гумусированного песка. Развитой неолит, культура гребенчато-ямочной керамики (Герасимов 2003: № 30). Памятник расположен в 1,4 км к северо-западу от трассы обследования.

**Токарево 3.** Стоянка, открытая разведкой С.Н. Лисицына 2002 г., связана с западной оконечностью песчаного всхолмления левого берега р. Гороховки, поверхность памятника находится на отметках около 15 м над уровнем моря. Стратиграфия зачистки: 0 - 6 см - боровой песок, 6-14 см - светлый, палевый песок со следами гумусированности, 14- 20 см и ниже - рыжий крупнозернистый песок, по верхнему контакту местами прокаленный, с угольками. Развитой неолит, культура гребенчато-ямочной керамики (Герасимов 2003: № 31). Памятник расположен в 1 км к северо-западу от трассы обследования.

**Токарево 4** (фин. Johannes-18 Kaijala Kankaanmaki). Местонахождение на правом берегу р.Гороховки, на северо-западной окраине д. Токарево, у дорожной развилки, на юго-восточной окраине песчаного всхолмления. Высотная отметка террасы – около 15 м над уровнем моря. Находки распространены по площади около 500 кв.м. Находки – кварцевые отщепы. Культурный слой не зафиксирован, но возможно сохранился у подошвы холма. Возможная датировка по высотным отметкам – поздний неолит – эпоха раннего металла. Памятник расположен в 2,7 км к северо-западу от трассы обследования.

**Токарево 5** (Loikas). Стоянка открыта разведкой С.Н. Лисицына 2002 г. Поверхность памятника находится на абсолютных отметках около 19 м над уровнем моря. Стратиграфия памятника в разрезе очага: 0-9 см. - дерн, 9-37 см. - темно-рыжий

крупнозернистый песок с мелкой галькой (культурный слой), подстиляется светло-рыжим крупнозернистым песком с мелкой галькой. Имеются находки сланцевого топора позднемезолитического облика, фрагментов керамики с прочерченным орнаментом Ранний неолит (культура сперрингс) (Герасимов 2003: № 32). Памятник расположен в 4,6 км к северо-западу от трассы обследования.

**Токарево 6.** Стоянка открыта разведкой С.Н. Лисицына 2002 г. Стоянка – расположена на правом берегу р. Гороховки, на северо-западной окраине дер. Токарево, в 500 м к востоку от скотного двора, на поросшем лесом холме. Высотная отметка террасы - около 25 м над уровнем моря. Площадь распространения находок не определена. Обнаружена бурением. Стратиграфия 0-22 см - подзол, 22-38 см - мелкозернистый рыжий песок (культурный слой), подстиляется светлым среднезернистым песком. Находки: мелкие кварцевые отщепы из культурного слоя. Датировка не определена (Герасимов 2003: № 33). Памятник расположен в 2 км к северо-западу от трассы обследования.

**Красная Нива.** Стоянка расположена в урочище Красная Нива в 4,6 км к юго-востоку от п. Глебычево и в 570 м к северо-западу от озера Зайчихинского, на левом борту вытекающего из него безымянного и сильно заболоченного ручья. Стоянка открыта в 2005 г. С.Н. Лисициным. В рельефе хорошо выражен мыс и уступ литориновой террасы, к которой приурочен памятник. Абсолютная высота - 20 м над уровнем. В обрыве террасы была сделана зачистка обнажения глубиной до 70 см, показавшая следующую стратиграфию: 6 см - дерн, 18-20 см - подзол, 12-15 см - рыжий среднезернистый однородный песок, 9-12 см - гумусированный серый зольный песок (культурный слой), 15 см и ниже - желтовато-серый неоднородный крупнозернистый песок с гравием. В зачистке были найдены 4 миниатюрных кварцевых отщепов без ретуши. По абсолютной высоте и привязке к максимуму литориновой трансгрессии памятник может относиться к раннему неолиту или, учитывая отсутствие керамики, - к позднему мезолиту в промежутке времени 6-7,5 тыс.л.н. (С.Н. Лисицин Отчет о разведках каменного века в Выборгском и Кингисеппском районах Ленинградской области в 2005 г.). Памятник расположен в 400 м к востоку от трассы обследования.

**Глебычево 1.** Стоянка расположена в 2 км южнее п. Глебычево, в 130 м к востоку от обочины шоссе Приморск - Выборг, при примыкании дороги в д. Ермилово, высота над уровнем моря около 20 м. Выявлена разведкой С.Н. Лисицына в 2005 г. Памятник расположен на абсолютной отметке 20 м над уровнем моря. Подъемный материал был встречен на лесной тропе и в отвале противопожарной канавы на протяжении ~70 м вдоль четко выраженного в рельефе уступа литориновой террасы высотой 4-5 м. Находки включали 4 мелких фрагмента керамики без следов орнаментации. Толщина стенок 0,7-1,2 см, в качестве отощителя использована органика. Находки каменных артефактов включали 5 сланцевых и 3 кварцевых

отщепов без вторичной обработки. Керамика характерна для культуры сперрингс раннего неолита (С.Н. Лисицин Отчет о разведках каменного века в Выборгском и Кингисеппском районах Ленинградской области в 2005 г.). Памятник расположен в 2 км к северо-западу от трассы обследования.

**Глебычево 2.** Стоянка расположена в 2 км южнее п. Глебычево, 100-120 м западнее стоянки Глебычево-1, при обочине шоссе Приморск - Выборг, при примыкании дороги в д. Ермилово, высота над уровнем моря около 14 м. Выявлена разведкой С.Н. Лисицына в 2005 г. Подъемный материал был встречен в осыпи обочины шоссе, а также в отвалах противопожарной канавы. Находки: 4 кварцевых отщепов без следов вторичной обработки и обломок шлифовальной плиты из красного песчаника. Кроме подъемного материала на стоянке обнаружена впадина жилища подовальный очертаний. По геоморфологическим условиям расположения Глебычево 2 коррелируется с фазой регрессии Литоринового моря 4-5 тыс.л.н. и относится к периоду позднего неолита. Памятник расположен в 2 км к северо-западу от трассы обследования.

Серия стоянок неолитического периода расположена в долине р. Ермиловка, к северу от пос. и ж.д. станции Ермилово, вдоль дороги в д. Глебычево. Они обнаружены в 2003 г. в ходе совместных российско-финских исследований, проводившихся Д.В. Герасимовым, С.Н. Лисициным, С.В. Бельским, М. Лавенто, О. Сейтсоненом, К. Нордквистом (Герасимов и др. 2003: 18-19, 26; Nordqvist at all 2008: 304-307). Стоянки расположены в 2,6-5 км к востоку от трассы обследования.

**Ермилово 1** (Koivisto 4 Humalajoki Patamäki 1). Стоянка расположена в 2 км к северу от ж.д. станции Ермилово, в 300 м к западу от дороги Ермилово-Глебычево. Располагается на 13-метровой террасе западного борта долины р. Ермиловки. Поздний неолит. Найдены кварцевые орудия, отщепы, кальцинированные кости (Герасимов и др. 2003: №53).

**Ермилово 2** (Koivisto 5 Humalajoki Patamäki 3, Koivisto 6 Humalajoki Patamäki 4, Koivisto 7 Humalajoki Kirkkohiidenhiekkä 1). Стоянка расположена в 250 м к северо-востоку от Ермилово 1, на той же террасе. Мезолит – неолит (Герасимов и др. 2003: №54).

**Ермилово 3** (Koivisto 10 Humalajoki Patamäki 2). Стоянка расположена в 2 км к северу от ж.д. станции Ермилово, с восточной стороны от дороги Ермилово-Глебычево, в 15 м от дороги. Располагается на 20-метровой террасе. Найдены отщепы кварца и кварцевый нуклеус (Герасимов и др. 2003: №55).

**Ермилово 4** (Koivisto 1 Humalajoki Pontiaho 1). Стоянка расположена в 1,5 км к северу от ж.д. станции Ермилово, в 50 м к западу от дороги Ермилово-Глебычево. Располагается на 13-метровой террасе западного борта долины р. Ермиловки. Поздний неолит. Найдена керамика с текстильными отпечатками, кварц, кальцинированные кости (Герасимов и др. 2003: №56).

**Ермилово 5** (Koivisto 2 Humalajoki Pontiaho 2, Koivisto 3 Humalajoki Pontiaho 3). Стоянка расположена в 150 м к северу от стоянки Ермилово 4, на той же террасе. Поздний неолит. Найдены отщепы кварца (Герасимов и др. 2003: №57).

**Ермилово 6** (Koivisto 8 Humalajoki Kirkkohiidenhiekkä 2). Стоянка расположена в 1 км к северу от ж.д. станции Ермилово, по обе стороны от дороги Ермилово-Глебычево, на небольшом озовом всхолмлении высотой 15 м БС. Поздний неолит. Зафиксировано 2 углубления, возможно, жилища. Найдена керамика позднего неолита, кварцевые отщепы, кальцинированные кости (Герасимов и др. 2003: №58). Стоянка обнаружена в 1935 г.

**Ермилово 7** (Koivisto 9 Humalajoki Suurpelto). Стоянка расположена у дороги Ермилово-Малышево, в черте пос. Ермилово, на 13-метровой террасе. Поздний неолит. Зафиксировано 2 углубления, возможно, жилища (Герасимов и др. 2003: №59).

**Ермилово 8.** Стоянка расположена между стоянками Ермилово 6 и 7. В ходе разведки С.Н. Лисицына 2011 г. на локальном участке 3х2 м был собран подъемный материал: 3 мелких фрагментам тонкостенной неорнаментированной лепной пористой керамики с примесью песка и органики, а также 3 кварцевых отщепа. Абсолютная высота террасы соответствует регрессивному уровню позднелиториновой береговой линии ~11 м над ур.м., что вместе с находками позволяет отнести памятник к эпохе раннего металла (С.Н. Лисицин Отчет Мониторинг памятников каменного века и объектов культурного наследия в Выборгском, Ломоносовском и Кингисеппском районах Ленинградской области в 2011 г.).

**Ермилово 9.** Стоянка расположена в 1,44 км к северо-северо-западу от ж.д. станции Ермилово, в 2,3 км к северу от пос. Ермилово. Памятник находится вблизи западной обочины дороги Глебычево-Ермилово. Локализуется на песчаной террасе высотой 18-16 м БС. Стоянка раннего неолита культуры сперрингс с хорошей сохранностью культурного слоя.

**Руонаниemi 1.** Каменная выкладка, выявлена в 2018 году в ходе археологической разведки А.Ю. Городилова. Выкладка расположена в 4,15 км к югу от братской могилы в центре пос. Ермилово, в 0,5 км к северу от мыса Сигнальный, в сосновом бору на высоте около 7,5 м БС, на пологом склоне в сторону моря. Объект представляет собой прямоугольную выкладку размерами 13х3 м и высотой до 0,8 м вытянутую по оси запад – восток. С северной стороны выкладка задернована, ее конструктивные особенности не видны, с южной – задернована слабо. Выкладка сложена из валунов средних и небольших размеров, на сухую. Камни подобраны достаточно тщательно. Всего насчитывается до 5 ярусов камней.

В 2019 г. памятник был раскопан. Объект представлял собой прямоугольную каменно-земляную насыпь высотой 0,7 м и размерами 10,5х3,5 м вытянутую по оси

запад – восток. При этом верхняя часть конструкции сложена из серо-желтого мешаного песка с дресвой, перекрывающего каменную конструкцию. Западный, восточный и южный фасы конструкции были сложены предельно аккуратно из валунов средних размеров на сухую на высоту до пяти рядов. Северный фас – аморфный. Его четкий контур проявился только на уровне нижнего ряда камней. Конструкция была сложена на слое погребенной почвы, на которую в основание конструкции положены деревянные плашки.

Вопрос о культурной принадлежности и времени сооружения конструкции в результате проведенных раскопок удалось решить частично. Вероятно, конструкция может быть интерпретирована как алтарь-жертвенник, связанный с языческой мифологией лопарей (саамов) и датирован средневековым периодом.

Памятник расположен в 4,1 км к югу от трассы обследования.

**Руонаниemi 2.** Место кораблекрушения, выявлено в 2018 году в ходе археологической разведки А.Ю. Городилова. Расположено в 4,35 км к югу от братской могилы в центре пос. Ермилово, на прибрежной части и в акватории Финского залива, в песчаной бухте между мысами Сигнальный и Заросший в месте впадения в нее безымянного ручья. При обследовании прибрежной зоны было зафиксировано несколько сотен фрагментов винных бутылок, имеющих сильные следы окатанности. Также значительное их количество зафиксировано на пляже собранными в кучу, вероятно, отдыхающими на пляже. При осмотре прилегающей к берегу акватории выяснено, что «шлейф» из большого количества бутылок шириной около 30-40 м уходит от места впадения ручья на юг-юго-запад на расстояние более 70 м от береговой линии. Более точная его локализация возможна только при проведении подводных археологических исследований. На части винных бутылок зафиксированы клейма с годом выпуска (1859, 18xx, 1860, 1858, 1860, 186x, ), а также обозначением завода-изготовителя («Ф.З.», «ЗЛКЗ», «ЗАВОДА БЫСТР...КАГО», «М.З.К»). Большое количество найденных артефактов, а также их расположение на значительном удалении от берега свидетельствует, вероятно, о том, что данные находки происходят с разбившегося здесь во второй половине XIX века корабля.

Памятник расположен в 4,6 км к югу от трассы обследования.

**Хумалайоки. Артиллерийские батареи нач. XX в** Артиллерийские батареи Хумалайоки являются частью морских укреплений Выборгского залива. По плану 1913 года Койвисто (Приморск) должны были защищать 4 береговые батареи. Данные батареи являются военно-инженерными сооружениями, построенными по проекту строителя и начальника инженеров Выборгской крепости, военного инженера полковника Вальтера в 1910-х годах. Строительство осуществлялось в рамках стратегической программы по обороне Санкт-Петербурга и Выборга, в которой особое внимание уделялось защите района Бьорке и пролива Бьеркезунд (район современного города Приморска).

Комплекс состоит из двух батарей: западной, расположенной полностью в пределах территории обследования, и восточной, расположенной в 0,7 км к востоку, и частично находящейся за пределами территории обследования.

Западная батарея включает оружейные площадки, рассчитанные на 4-6 пушек системы Канэ, казематы, траверсы, внешний и внутренний рвы, эскарпы и гласис. После русско-финской войны 1939-1940 гг. орудия на батарее были демонтированы, а бетонные конструкции оружейных площадок и капониров взорваны. К настоящему времени, несмотря на причиненные сооружению разрушения, в центральной части батареи сохранились фрагменты оружейного хода, казематов и подземных сооружений, а также прослеживаются основания орудий. Земляные фортификационные сооружения: внешний и внутренний рвы, эскарпы и гласис сохранились.

Восточная батарея, расположенная в 0,7 км к востоку от западной рассчитанная на 4-6 пушек 35 калибра на станках Вавассера, сохранилась гораздо лучше. Здесь не проводились взрывные работы, но были демонтированы орудия. К настоящему времени в удовлетворительном состоянии сохранились основания пушек, а также все земляные элементы фортификации.

Общая площадь территории, на которой расположен комплекс, составляет 4 кв. км.

Батареи обследовались экспедициями ИИМК РАН в 2003-2004 гг., в 2014, 2018 гг.

Памятник расположен в 3 км к югу от трассы обследования.

Убежище укрепленного узла Рёмпётти. Расположено в 2 км к востоку от пос. Глебычево. Состоит из нескольких сооружений, предназначенных для укрытия и обороны. Построены в 1920-30-х гг. Все пять ДОТ в этом узле обороны были однотипные и представляли из себя огневую точку фронтального огня на один станковый пулемёт. Толщина перекрытия составляла 130 см. Внутреннее помещение ДОТ состояло из двух отсеков: боевого каземата с установленным в нём станковым пулеметом и убежища на 4-6 человек, оборудованного двухярусными нарами. Строительные размеры ДОТ, с учётом толщины перекрытия, стен и пола, составляли в длину порядка 9 м, в ширину 6 м при высоте 3 м.

Памятник расположен в 2 км к югу от трассы обследования.

Таким образом, на основании анализа картографического материала, архивных и литературных источников, были сделаны следующие выводы:

- район расположения исследуемой территории находился в зоне активного хозяйственного освоения человека с эпохи мезолита;
- участок расположен за пределами установленных границ исторических поселений эпохи Средневековья и Нового времени;

- трасса обследования проходит по территориям, на которых известны многочисленные стоянки каменного века и отдельные памятники более позднего времени.

- стоянка Черничное 2 расположена на трассе обследования.

Полевые археологические работы на участке обследования проводились в соответствии с методическими указаниями и требованиями «Положения о порядке проведения археологических полевых работ и составления научной отчетной документации», утвержденного постановлением Бюро Отделения историко-филологических наук Российской академии наук от 20 июня 2018 № 32.

Было проведено натурное обследование территории земельного участка по объекту: "Строительство подъездной автомобильной дороги к "Приморскому универсально-перегрузочному комплексу" в Морском порту Приморск от автомобильной дороги федерального значения А-181 "Скандинавия", расположенного в Выборгском районе Ленинградской области, с визуальным осмотром местности с целью поиска памятников археологии, выраженных в рельефе местности.

Полевым исследованиям предшествовало ознакомление с архивно-библиографическими и музейными материалами, касающимися объектов археологического наследия (памятников археологии) и территорий, на которых предполагается проведение исследований, а также с учетной документацией об объектах археологического наследия, расположенных на территории проведения разведочных работ, в органах охраны памятников. Результаты этой работы отражены в разделе Отчета (Историческая справка) (Прил. 3) и положены в основу планирования полевых работ.

Местность, в которой проводились исследования – прибрежная зона Финского залива – имеет сложную гидрографическую историю, связанную с изостатическим поднятием Фенноскандинавского щита и значительными изменениями уровня воды на протяжении голоцена, в связи с чем, следы поселений и иных археологических памятников могут быть связаны не только с существующей береговой линией, но и с древними террасами, дюнами, берегами палеоводоемов и иными геологическими объектами. При обследовании подобным местам, маркирующим берега палеоводоемов на высотных отметках 10-30 м БС уделялось повышенное внимание.

При проведении полевого обследования было произведено визуальное обследование местности, поиск подъемного материала, закладка разведочных шурфов размерами 1x1 и 1x2 м. Количество и местоположение шурфов были обусловлены геоморфологическим состоянием местности и степенью освоенности обследуемой территории, и определялись с таким расчетом, чтобы обеспечить полное выявление и определение границ всех объектов археологического наследия, попадающих в пределы обследуемого земельного участка, с учетом существующих



методических рекомендаций 1 шурф на 1 км. Общее количество выполненных шурфов – 102. Закладка всех шурфов сопровождалась описательной, графической и фотографической фиксацией с использованием цифровых зеркальных фотокамер Canon EOS 1100 D и Canon EOS 60 D. Местоположение всех шурфов фиксировалось с помощью портативных GPS-Глонасс навигаторов Garmin Montana 60 туристического класса; на расположенных на территории зоны производства работ объектах археологического наследия геодезические работы проводились с использованием системы спутникового позиционирования ЕРОСН геодезического класса точности. Географические координаты (широта, долгота), определенные в зависимости от внешних условий приема с точностью 5-20 м, с помощью встроенных в геоинформационную систему QGIS программных алгоритмов географические координаты переведены в местную систему координат МСК-47 зона 1.

Для уточнения границ, расположенных в зоне обследования объектов археологического наследия на их территории, были заложены шурфы.

В процессе разведки для каждого такого объекта археологического наследия выполнены:

а) описание, включающее географическое положение, привязку к близлежащим водоемам и (или) населенным пунктам, современному административному делению субъектов Российской Федерации; характеристику рельефа, топографических особенностей и географические координаты.

б) ситуационный план местности, детально характеризующий место расположения объекта археологического наследия и имеющие конкретные, легко находимые на местности ориентиры.

в) топографический инструментальный план объекта археологического наследия, охватывающий территорию, необходимую для понимания геоморфологической ситуации, с рельефом, переданным горизонталями с бергштрихами, отражающими все особенности объекта археологического наследия и окружающей местности. На план нанесены границы объекта археологического наследия, растительные зоны, строения, все повреждения поверхности, все раскопы, шурфы и зачистки, произведенные ранее и в отчетном сезоне, привязки (направление, расстояние) к ближайшему населенному пункту и водотоку или водоему.

г) фотографическая фиксация объекта археологического наследия, полно и точно передающая особенности рельефа и топографическую ситуацию.

д) составление полевой описи археологических предметов, происходящих из шурфов, зачисток, сборов с поверхности, содержащей данные о каждой находке.

Все разведочные шурфы нанесены на план исследуемого объекта археологического наследия в масштабе, документированы. Для каждого шурфа определены географические координаты. После окончания разведочных работ все шурфы и зондажи засыпаны, что подтверждается фотографией.

Весь материал, обнаруженный в процессе разведок и характеризующий обследуемый объект археологического наследия, был собран, снабжен этикетками с точным обозначением места и условий находки и занесен в полевую опись.

Третий этап работ предусматривал проведение камеральной обработки полученных материалов, подготовку графической информации, нанесение на карты выявленных объектов, обработку и аннотирование фотографий, разработку текста отчета о проведенных работах и его оформление, распечатку текста отчета и переплётные работы.

Обследование трассы проектируемой автодороги проводилось с юга на север от «Приморского универсально-перегрузочного комплекса» в Морском порту Приморск до автомобильной дороги федерального значения А-181 «Скандинавия».

Первый водоток, который пересекает трасса проектируемой автодороги – ручей Каменный – правый приток р. Ермиловка. На левом берегу ручья были заложены *шурфы 1-3*. Археологические находки и литологически выраженный культурный слой в шурфах не зафиксированы. По окончании работ шурфы были рекультивированы.

Далее трасса проектируемой автодороги проходит на северо-восток к западу от урочища Волчья тропа по смешанному лесу и в 0,6 км к югу от р. Ермиловка проходит по каменистой гряде, маркирующей террасу палеозалива, по дну которого протекает в настоящее время протекает р. Ермиловка. Высотные отметки здесь составляют около 20-30 м БС. Для поиска стоянок каменного века на каменной гряде заложены *шурфы 4-9*. Археологические находки и литологически выраженный культурный слой в шурфах не зафиксированы. По окончании работ шурфы были рекультивированы.

Далее трасса проектируемой автодороги пересекает р. Ермиловка в ее верховьях. В настоящее время река протекает по обширной заболоченной низине, борта которой маркируют берег палеозалива периода Литориновой трансгрессии. На северо-восточном борту палеозалива на высотных отметках 17-20 м БС были заложены *шурфы 10-29*. Археологические находки и литологически выраженный культурный слой в шурфах не зафиксированы. По окончании работ шурфы были рекультивированы.

Далее трасса проектируемой автодороги проходит через автодорогу Ермилово-Глебычево. Здесь проектируемая трасса пересекает песчаный холм, высота вершины которого 40 м БС. Северо-западная оконечность холма, по которой в настоящее время и проходит автодорога Ермилово – Глебычево в период Литориновой трансгрессии

являлась глубоко вдающимся в море песчаным мысом. В настоящее время холм окружен заболоченной низиной, по которой к северу от автодороги протекает безымянный ручей. На оконечности мыса были заложены *шурфы 30-41*. Археологические находки и литологически выраженный культурный слой в шурфах не зафиксированы. По окончании работ шурфы были рекультивированы.

При обследовании берега заболоченной низины, примыкающей с севера к песчаному холму, был обнаружен объект археологического наследия, представляющий собой стоянку эпохи позднего неолита. **Наименование объекта:** «Глебычево 3. Стоянка».

Для поиска и локализации культурного слоя на территории памятника и прилегающих участках было заложено *14 шурфов (№№ 42-55)*, в двух из которых (№№ 44 и 45) зафиксирован культурный слой и артефакты эпохи позднего неолита (фрагменты сосудов культуры гребенчато-ямочной керамики и кварцевые отщепы). Культурный слой имеет мощность до 0,4 м и представлен желтым среднезернистым песком с включениями гальки

Всего в двух шурфах на поселении зафиксировано 18 фрагментов керамических лепных сосудов. 17 из них – фрагменты стенок, 1 – венчик. Все фрагменты по характеру теста и обжигу схожи между собой и относятся к одной керамической традиции и, вероятно, происходят от одного сосуда. Размер фрагментов в основном незначительный, не превышает 3х3 см. Толщина стенок – 6-7 мм. Сосуды сделаны из рыхлого теста кострового обжига. На всех фрагментах зафиксирован орнамент, из оттисков гребенчатого штампа, разделенных рядами конических ямок. По общему облику и характерному составу примесей найденную керамику можно отнести к культуре гребенчато-ямочной позднего неолита, период бытования которой в данном регионе относится к концу IV - III тыс. до н. э.

Помимо фрагментов керамических сосудов в шурфе 44 зафиксированы кварцевые отщепы – отходы деятельности по производству орудий труда.

При обследовании территории в 100 м юго-востоку от стоянки Глебычево 3 была найдена еще одна стоянка каменного века – Глебычево 4. **Наименование объекта:** «Глебычево 4. Стоянка».

Для поиска и локализации культурного слоя на территории памятника и прилегающих участках было заложено *6 шурфов (№№ 56-61)*, в одном из которых (№ 58) зафиксирован культурный слой и артефакты эпохи первобытности (кварцевые и сланцевые отщепы, кальцинированные кости, в том числе дистальная часть фаланги кисти человека). Культурный слой имеет мощность до 0,3 м и представлен желтым среднезернистым песком с включениями гальки.

Всего в шурфе 58 на поселении зафиксировано 21 отщеп и 3 кальцинированные кости.

*Шурф 62.* расположен в хвойном лесу, на пологом склоне террасы, в 120 м к востоку от автодороги 41К-094 «Глебычево - Малышево - Прибылово», на расстоянии 360 м к западу от ЛЭП, в 3,05 км к востоку-юго-востоку от железнодорожной станции Бор, в 1,4 км к югу от озера Малыш, в юго-западной части зоны обследования.

В шурфе прослежена следующая стратиграфия:

Слабо сформировавшийся дерновый слой – мощностью до 0,03 м

Песок жёлтый среднезернистый с галькой – мощностью до 0,05 м

Погребённый дерновый слой – мощностью до 0,05 м

Песок жёлтый крупнозернистый с галькой и валунами – видимая мощность до 0,4 м.

Археологические находки и литологически выраженный культурный слой в шурфе не зафиксированы. По окончании работ шурф был рекультивирован.

Далее трасса проектируемой автодороги проходит на северо-восток по хвойному лесу, пересекая ЛЭП и безымянный ручей, впадающий в оз. Мережной. На данном участке трасса проходит на высотных отметках до 40 м БС. Безымянный ручей имеет протяженность около 1,5 км и берет свое начало из заболоченной местности, именуемой болото Девичье, расположенной к востоку от проектируемой автодороги. Ширина ручья составляет 1 м, отметка уровня воды около 41 м БС. Долина ручья не выработана, берега возвышаются над уровнем воды на расстояние до 2,5 м. На обоих берегах ручья были заложены *шурфы 63-68*. Археологические находки и литологически выраженный культурный слой в шурфах не зафиксированы.

По окончании работ шурфы были рекультивированы.

Далее трасса проектируемой автодороги проходит на северо-восток по хвойному частично заболоченному лесу, пересекая обширные заболоченные массивы и автодорогу Малышево – Глебычево. К северу от автодороги трасса пересекает безымянный ручей, впадающий в озеро Зайчихино. На берегу ручья были заложены *шурфы 69-72*. Археологические находки и литологически выраженный культурный слой в шурфах не зафиксированы.

По окончании работ шурфы были рекультивированы.

После пересечения безымянного ручья, впадающего в оз. Зайчихино, трасса проектируемой автодороги проходит на север по обширным заболоченным массивам на высоте около 20 м в 0,5 км к западу от г. Курганная. Ближе к оз. Каменка к северу от г. Курганной низинный ландшафт сменяется сельговым рельефом. Трасса

проходит по ряду пологих каменных гряд, лес на которых в настоящее время частично сведен. На данном участке трасса пересекает безымянный ручей, впадающий в оз. Каменка. Ручей, судя по всему, имеет искусственное происхождение, о чем говорит отсутствие извилистости русла. Он проложен по заболоченной низине. Территория к северу от ручья также покрыта сельговым ландшафтом. Далее трасса проектируемой автодороги пересекает шоссе Токарево – Черничное и р. Гороховка в ее среднем течении.

На левом берегу реки в 2005 году С. Н. Лисицыным была выявлена стоянка каменного века Черничное 2 (Лисицын 2005:22). В 2006 году Комитетом по культуре Ленинградской области стоянка была зарегистрирована как «выявленный объект археологии» по Акту № 67 Д от 13.12.2006 (Прил 3). В 2005 году границы памятника определены не были, поэтому в ходе работ 2020 года на памятнике была заложена серия шурфов с целью определения его границ и характера культурного слоя.

Для поиска и локализации культурного слоя на территории памятника и прилегающих участках было заложено *13 шурфов (№№ 73-85), в четырех из которых (№№ 73, 75, 77 и 83) зафиксирован культурный слой и артефакты эпохи позднего неолита (кварцевые и сланцевые отщепы, нуклеус).*

Всего в четырех шурфах на поселении зафиксировано 6 кальцинированных костей, нуклеус и 36 кварцевых и сланцевых отщепов.

Далее трасса проектируемой автодороги пересекает р. Гороховка. Высота уровня воды в данном месте составляет 7 м БС, ширина реки около 10 м. Левый берег реки, на котором расположена стоянка пологий, без выраженных террасовых уступов, правый обрывистый, возвышается над уровнем воды на высоту до 5 м, террасы также не выражены. На правом берегу были заложены *шурфы 86-89*. Археологические находки и литологически выраженный культурный слой в шурфах не зафиксированы.

По окончании работ шурфы были рекультивированы.

После пересечения с р. Гороховка трасса проектируемой автодороги проходит по хвойному лесу через обширные заболоченные пространства, перемежаемые участками хвойного леса. К западу от дороги Верхне-Черкасово – Дятлово трасса проходит через серию песчаных всхолмений, окруженных по периметру заболоченными массивами. Высотные отметки уровня болот здесь составляют около 25 м. На берегах заболоченной низменности были заложены *шурфы 90-92*. Археологические находки и литологически выраженный культурный слой в шурфах не зафиксированы. По окончании работ шурфы были рекультивированы.

После пересечения автодороги Верхне-Черкасово – Дятлово трасса проектируемой автодороги проходит посреди сельгового рельефа, перемежающегося

обширными заболоченными пространствами по высотным отметкам 40-50 м БС. Здесь, на берегу заболоченной низины были заложены *шурфы 93 и 94*. Археологические находки и литологически выраженный культурный слой в шурфах не зафиксированы. По окончании работ шурфы были рекультивированы.

Далее трасса проектируемой автодороги проходит по хвойному лесу вдалеке от современных и палеоводоемов по высотным отметкам 45-50 м БС. Следующим крупным водотоком является р. Большая, впадающая в оз. Лебединое. Река имеет выраженную заболоченную пойму шириной около 0,2 м и увалообразные берега, возвышающиеся над уровнем воды на высоту до 5 м. На правом берегу реки на супесчаном холме были заложены *шурфы 95 и 96*. Археологические находки и литологически выраженный культурный слой в шурфах не зафиксированы. По окончании работ шурфы были рекультивированы.

Следующий крупный водоток, который пересекает трасса проектируемой автодороги – р. Перовка. В месте пересечения с трассой проектируемой автодороги река протекает по заболоченной низине, общая ширина которой составляет порядка 1 км. Северо-восточный борт низины выражен слабо, здесь болото плавно переходит в заболоченный лес на высоте порядка 30-32 м БС. Юго-западный борт более выраженный, здесь болото упирается в серию моренных гряд, на которых заложены *шурфы 97-102*. Археологические находки и литологически выраженный культурный слой в шурфах не зафиксированы. По окончании работ шурфы были рекультивированы.

В ходе производства работ собрано 85 артефактов, которые после проведения необходимых камеральных работ будут переданы в соответствии с законодательством РФ в Государственный музейный фонд на постоянное хранение.

В результате проведенного археологического обследования земельного участка по объекту: "Строительство подъездной автомобильной дороги к "Приморскому универсально-перегрузочному комплексу" в Морском порту Приморск от автомобильной дороги федерального значения А-181 "Скандинавия", расположенного в Выборгском районе Ленинградской области зафиксировано, что в пределах землеотвода, отводимого под строительство проектируемой автодороги расположен выявленный в 2005 году объект археологического наследия «Стоянка Черничное-2» (эпоха раннего неолита - первая половина - середина VI тыс. до н. э.); выявлены 2 объекта археологического наследия, определены их границы и выяснено их расположение относительно территории обследования:

ОАН «Глебычево 3. Стоянка». Относится к периоду позднего неолита (конец IV - III тыс. до н. э.). Площадь ОАН составляет 1270 кв. м, памятник целиком расположен в пределах землеотвода, отводимого под проектируемую автодорогу.

ОАН «Глебычево 4. Стоянка». Относится к периоду позднего неолита (конец IV - III тыс. до н. э.). Площадь ОАН составляет 1270 кв. м., памятник целиком расположен в пределах землеотвода, отводимого под проектируемую автодорогу. Результаты проведенных в рамках государственной историко-культурной экспертизы археологических полевых работ отражены в полном научно-техническом отчете (Прил. 3).

Согласно Приказу Министерства культуры Российской Федерации от 1 сентября 2015 г. N 2328 "Об утверждении перечня отдельных сведений об объектах археологического наследия, которые не подлежат опубликованию" сведения о местонахождении объекта археологического наследия (адрес объекта или при его отсутствии описание местоположения объекта, описание границ территории объекта культурного наследия) опубликованию не подлежат. Подробные сведения о местонахождении ОАН и описание границ его территории представлены в Полном научно-техническом отчете о выполнении научно-исследовательских археологических работ в виде историко-культурного научного археологического обследования (разведки) с целью проведения государственной историко-культурной экспертизы земельного участка по объекту: "Строительство подъездной автомобильной дороги к "Приморскому универсально-перегрузочному комплексу" в Морском порту Приморск от автомобильной дороги федерального значения А-181 "Скандинавия", расположенного в Выборгском районе Ленинградской области (Прил. 3).

### **Обоснования вывода экспертизы**

1. В соответствии с заключением уполномоченного органа охраны объектов культурного наследия (письмо Комитета по Культуре Ленинградской области № 01-10-1273/2019-0-1 от 29.03.2019 г.) на территории земельного участка по объекту: "Строительство подъездной автомобильной дороги к "Приморскому универсально-перегрузочному комплексу" в Морском порту Приморск от автомобильной дороги федерального значения А-181 "Скандинавия", расположенного в Выборгском районе Ленинградской области объекты культурного наследия, включенные в Реестр, выявленные объекты культурного наследия **отсутствуют**.

2. Согласно проведенным историко-архивным исследованиям на территории земельного участка по объекту: "Строительство подъездной автомобильной дороги к "Приморскому универсально-перегрузочному комплексу" в Морском порту Приморск от автомобильной дороги федерального значения А-181 "Скандинавия", расположенного в Выборгском районе Ленинградской области **расположен** выявленный объект археологического наследия «Стоянка Черничное-2».

3. В соответствии со статьей 45-1 Федерального закона от 25.06.2002 №73-ФЗ «Об объектах культурного наследия (памятниках истории и культуры) народов Российской Федерации» на территории земельного участка по объекту: "Строительство подъездной автомобильной дороги к "Приморскому универсально-перегрузочному комплексу" в Морском порту Приморск от автомобильной дороги федерального значения А-181 "Скандинавия", расположенного в Выборгском районе Ленинградской области проведены археологические полевые работы в форме археологической разведки. Работы выполнены в соответствии с методическими указаниями и требованиями «Положения о порядке проведения археологических полевых работ и составления научной отчетной документации», утвержденного постановлением Бюро Отделения историко-филологических наук Российской академии наук от 20 июня 2018 № 32 и иных нормативно-правовых актов в сфере охраны объектов культурного наследия и хорошо документированы. Результаты обследования отражены в полном научно-техническом отчете. В ходе проведенных в рамках государственной историко-культурной экспертизы археологических полевых работ объектов археологического наследия **выявлены 2 объекта археологического наследия: «Глебычево 3. Стоянка» и «Глебычево 4. Стоянка».**

### **Вывод экспертизы**

**Экспертом сделан вывод о невозможности (отрицательное заключение) проведения земляных, строительных, мелиоративных и (или) хозяйственных работ, предусмотренных статьей 25 Лесного кодекса Российской Федерации работ по использованию лесов и иных работ на земельном участке по объекту: "Строительство подъездной автомобильной дороги к "Приморскому универсально-перегрузочному комплексу" в Морском порту Приморск от автомобильной дороги федерального значения А-181 "Скандинавия", расположенного в Выборгском районе Ленинградской области, в связи с наличием выявленных объектов археологического наследия на указанном земельном участке, подлежащем воздействию земляных, строительных, мелиоративных и (или) хозяйственных работ, предусмотренных статьей 25 Лесного кодекса Российской Федерации работ по использованию лесов и иных работ.**



*Перечень приложений к экспертизе:*

- Приложение 1* Копия Технического задания к договору № 142/20-ГП от 05.11.2020 года.
- Приложение 2* Копия письма Комитета по Культуре Ленинградской области № 01-10-1273/2019-0-1 от 29.03.2019 г.
- Приложение 3* Копия Полного научно-технического отчета о выполнении научно-исследовательских археологических работ в виде историко-культурного научного археологического обследования (разведки) с целью проведения государственной историко-культурной экспертизы земельного участка по объекту: "Строительство подъездной автомобильной дороги к "Приморскому универсально-перегрузочному комплексу" в Морском порту Приморск от автомобильной дороги федерального значения А-181 "Скандинавия", расположенного в Выборгском районе Ленинградской области, выполненного Отделом охранной археологии ИИМК РАН.
- Приложение 4* Схема расположения земельного участка на кадастровой карте территории.
- Приложение 5* Копия письма ООО «ГЕО-ПРОЕКТ» № ГП 180-505/604 от 08.02.2021 с обоснованием отсутствия градостроительного плана земельного участка.
- Приложение 6* Копии Выписок из Единого государственного реестра недвижимости об объектах недвижимости.
- Приложение 7* Копия справки № 14102/33 – 125.5-21 от 03.03.2021 г.
- Приложение 8* Копия доверенности № 14102/33-161.5-3 от 11 января 2021 г.
- Приложение 9* Сведения об экспертах.
- Приложение 10* Выдержки из приказа № 961 от 20.06.2018 г. «Об утверждении статуса аттестованного эксперта по проведению государственной историко-культурной экспертизы».
- Приложение 11* Выдержки из приказа № 1627 от 17.09.2018 г. «Об утверждении статуса аттестованного эксперта по проведению государственной историко-культурной экспертизы».
- Приложение 12* Выдержки из приказа № 1998 от 19.11.2018 г. «Об утверждении статуса аттестованного эксперта по проведению государственной историко-культурной экспертизы».
- Приложение 13* Выдержки из приказа № 2211 от 13.12.2018 г. «Об утверждении статуса аттестованного эксперта по проведению государственной историко-культурной экспертизы».
- Приложение 14* Выдержки из приказа № 2330 от 25.12.2018 г. «Об утверждении статуса аттестованного эксперта по проведению государственной историко-культурной экспертизы».

*Приложение 15* Выдержки из приказа № 219 от 27.02.2019 г. «Об утверждении статуса аттестованного эксперта по проведению государственной историко-культурной экспертизы».

**Эксперт Субботин А.В.**

**Руководитель археологических исследований Лапшин В.А.**

«19» марта 2021 г.

*Документ подписан усиленными квалифицированными электронными подписями в соответствии с п. 22 Положения о Государственной историко-культурной экспертизе, утвержденного постановлением Правительства от 15 июля 2009 г. № 569*

*Приложение 1*

**Копия Технического задания к договору № 142/20-ГП  
от 05.11.2020 года**

Приложение №1  
к Договору № 142/20-ГП  
от 5 ноября 2020 г.

### **ТЕХНИЧЕСКОЕ ЗАДАНИЕ**

**на проведение научно-исследовательских археологических работ в виде историко-культурного научного археологического обследования объекта (разведки) с целью проведения государственной историко-культурной экспертизы земельного участка по объекту: "Строительство подъездной автомобильной дороги к "Приморскому универсально-перегрузочному комплексу" в Морском порту Приморск от автомобильной дороги федерального значения А-181 "Скандинавия", расположенного в Выборгском районе Ленинградской области**

#### **1. Общие положения**

1.1. Наименование Работ: проведение научно-исследовательских археологических работ в виде историко-культурного научного археологического обследования объекта (разведки) с целью проведения государственной историко-культурной экспертизы земельного участка по объекту: "Строительство подъездной автомобильной дороги к "Приморскому универсально-перегрузочному комплексу" в Морском порту Приморск от автомобильной дороги федерального значения А-181 "Скандинавия", расположенного в Выборгском районе Ленинградской области

1.2. Заказчик: ООО "ГЕО-ПРОЕКТ"

1.3. Исполнитель: ИИМК РАН

1.4. Стадия работ: проектная.

1.5. Район исследования: Ленинградская обл., Выборгский район.

1.6. Основание выполнения работ: письмо Комитета по культуре Ленинградской области № 01-10-1273/2019-0-1 от 29.03.2019 г.

1.7. Протяженность объекта: 45,6 км

**2. Объект экспертизы:** земельный участок по объекту: "Строительство подъездной автомобильной дороги к "Приморскому универсально-перегрузочному комплексу" в Морском порту Приморск от автомобильной дороги федерального значения А-181 "Скандинавия", расположенный в Выборгском районе Ленинградской области

#### **3. Основная нормативно-техническая документация**

3.1. Федеральный закон РФ "Об объектах культурного наследия (памятниках истории и культуры) народов Российской Федерации" от 25 июня 2002 года N 73-ФЗ.

3.2. Федеральный закон №7-ФЗ от 10.01.2002 г «Об охране окружающей среды».

3.3. Постановление Совета министров СССР "Об охране и использовании памятников истории и культуры" от 16 сентября 1982 г.

3.4. Постановление Правительства РФ от 12.09.2015 N 972 "Об утверждении Положения о зонах охраны объектов культурного наследия (памятников истории и культуры) народов Российской Федерации и о признании утратившими силу отдельных положений нормативных правовых актов Правительства Российской Федерации";

3.5. Постановление Правительства РФ от 15.07.2009 г. № 569 «Об утверждении Положения о государственной историко-культурной экспертизе»;

3.6. Положение о порядке проведения археологических полевых работ и составления научной отчетной документации (утверждено постановлением Бюро Отделения историко-филологических наук Российской академии наук от 20 июня 2018 г. №32).

#### **4. Состав работ**

**Первый этап:**

- 4.1 Получение разрешения (открытый лист) на право проведения археологических работ.
  - 4.2. Архивно-библиографические исследования, составление исторической справки и создание ситуационного плана.
    - 4.2.1. Проведение архивных исследований, касающихся сведений о наличии археологических памятников в обследуемой зоне.
    - 4.2.2. Визуальное обследование участка исследований.
    - 4.2.3. Составление краткой исторической справки.
  - 4.3. Археологическое обследование участка:
    - 4.3.1. Выявление памятников археологии на основании наличия подъемного материала, особенностей рельефа и иных данных.
    - 4.3.2. Привязка обнаруженных памятников к территории застройки.
    - 4.3.3. Описание ландшафтной характеристики расположения обнаруженных памятников и фиксируемых нарушений поверхности объекта.
    - 4.3.4. Разбивка археологических шурфов - 100 шурфов.
    - 4.3.5. Фотофиксация в процессе подготовки к закладке шурфов.
    - 4.3.6. Выборка культурных напластований из шурфов по слоям, с трехмерной фиксацией находок на плане шурфа.
    - 4.3.7. Выявление археологического материала в культурном слое.
    - 4.3.8. Изучение культурного слоя в процессе закладки шурфов с зачисткой профилей для получения вертикальных разрезов.
    - 4.3.9. Фотофиксация процесса работ, отдельных находок и скоплений материала in situ.
    - 4.3.10. Фото- и графо- фиксация профилей стенок шурфов и обнаруженных ям.
    - 4.3.11. Отбор археологического материала из заполнения ям и сооружений, полевая консервация вещевого материала.
    - 4.3.12. Вычерчивание профилей шурфов, текстуальное описание стратиграфии, культурного слоя, материка и иных объектов в шурфах.
    - 4.3.13. Ведение полевой документации.
  - 4.4. Камеральные работы.
    - 4.4.1. Очистка или мытье находок, при необходимости оперативная первичная консервация предметов из разрушающихся материалов
    - 4.4.2. Статистическая обработка массовых находок. Шифровка находок.
    - 4.4.3. Составление полевых описей индивидуальных и массовых находок.
    - 4.4.4. Зарисовка находок.
    - 4.4.5. Фотографирование находок.При необходимости:
    - 4.4.6. Определение остеологического материала и отбор образцов в коллекцию
    - 4.4.7. Определение зерен и семян.
    - 4.4.8. Определение пород образцов древесины.
    - 4.4.9. Дендрохронологический и радиоуглеродный анализ образцов.
    - 4.4.10. Атрибуция нумизматических находок.
    - 4.4.11. Атрибуция воинских и других знаков.
    - 4.4.12. Эпиграфический анализ находок с надписями.
    - 4.4.13. Атрибуция изделий с клеймами изготовителей.
  - 4.5. Подготовка коллекций к передаче на постоянное хранение в Государственный музейный фонд
  - 4.6. Написание полного научно-технического отчёта.
  - 4.7. Уведомление об окончании первого этапа.
- Второй этап:**
- 4.8. Подготовка акта государственной историко-культурной экспертизы земельного участка.

4.9. Передача акта государственной историко-культурной экспертизы в региональный орган охраны объектов культурного наследия.

#### 5. Отчетная документация.

5.1. Полный научно-технический отчет в 2 экземплярах на бумажном носителе (1 экземпляр для Заказчика, 1 экземпляр для Исполнителя);

Акт государственной историко-культурной экспертизы земельного участка в 1 экземпляре на электронном носителе;

копия сопроводительного письма в региональный орган охраны объектов культурного наследия о передаче акта государственной историко-культурной экспертизы в 1 экземпляре на бумажном носителе.

5.2. Отчетная документация предоставляется в электронном виде в формате Adobe Acrobat (\*.pdf).

#### 6. Требования к выполнению работ.

6.1. Отчетная документация должна соответствовать требованиям «Положения о порядке проведения археологических полевых работ и составления научной отчетной документации», утвержденного постановлением бюро Отделения историко-филологических наук Российской академии наук от «20» июня 2018 г. №32 и Положения о государственной историко-культурной экспертизе (утв. Постановлением Правительства №569 от 15 июля 2009 г.)

Генеральный директор  
ООО "ГЕО-ПРОЕКТ"

М.Ю. Артемьев/  
М.П.



Заместитель Директора ИИМК РАН

Н.Ф. Соловьева/  
М.П.



Заказчик

Исполнитель

*Приложение 2*

**Копия письма Комитета по Культуре Ленинградской области  
№ 01-10-1273/2019-0-1 от 29.03.2019 г**



ПРАВИТЕЛЬСТВО  
ЛЕНИНГРАДСКОЙ ОБЛАСТИ

КОМИТЕТ ПО КУЛЬТУРЕ  
ЛЕНИНГРАДСКОЙ ОБЛАСТИ

ул. Трефолева, д. 34, Санкт-Петербург, 198097  
Тел./факс: (812) 611-45-00  
E-mail: kult\_lo@lenreg.ru



Комитет по культуре  
Ленинградской  
области  
01-10-1273/2019-0-1  
29.03.2019

Генеральному директору  
ООО «Центр Геоприборов  
и Новых Технологий

В.В. Дику

195196, г. Санкт-Петербург,  
Новочеркасский пр-т, д. 47, к. 1,  
оф. 28, пом. 2

Уважаемый Виктор Викторович!

В ответ на обращение от 27.02.2019 № 04-19/2 (вх. № 01-10-1273/2019 от 28.02.2019) по вопросу предоставления информации о наличии/отсутствии объектов культурного наследия в границах проведения инженерно-экологических изысканий в рамках разработки проекта по объекту: «Строительство подъездной автомобильной дороги к «Приморскому универсально-перегрузочному комплексу» в Морском порту Приморск от автомобильной дороги федерального значения А-181 «Скандинавия», расположенному в Выборгском районе Ленинградской области (далее – Участок изысканий) сообщая следующее.

В соответствии с п. 1 ст. 36 Федерального закона от 25.06.2002 № 73-ФЗ «Об объектах культурного наследия (памятниках истории и культуры) народов Российской Федерации» (далее – Федеральный закон №73-ФЗ) проектирование и проведение земляных, строительных, мелиоративных, хозяйственных и иных работ осуществляется при отсутствии на данной территории объектов культурного наследия, включенных в единый государственный реестр объектов культурного наследия (памятников истории и культуры) народов Российской Федерации (далее – Реестр), выявленных объектов культурного наследия или объектов, обладающих признаками объекта культурного наследия, либо при условии соблюдения техническим заказчиком (застройщиком) объекта капитального строительства, заказчиками других видов работ, лицом, проводящим указанные работы, предусмотренных указанной статьей, требований по обеспечению сохранности объектов культурного наследия.

Согласно представленной в составе обращения обзорной схеме в границах Участка изысканий отсутствуют объекты культурного наследия, включенные в Реестр, выявленные объекты культурного наследия.

Испрашиваемый Участок изысканий расположен вне зон охраны/защитных



зон объектов культурного наследия.

Сведениями об отсутствии в границах Участка изысканий объектов, обладающих признаками объекта культурного наследия (в т. ч. археологического), комитет по культуре Ленинградской области (далее – Комитет) не располагает.

Учитывая вышеизложенное, заказчик работ в соответствии со ст. 28, 30, 31, 32, 36, 45.1 Федерального закона №73-ФЗ обязан:

обеспечить проведение и финансирование историко-культурной экспертизы земельного участка, подлежащего воздействию земляных, строительных, хозяйственных и иных работ, путем археологической разведки, в порядке, установленном ст. 45.1 Федерального закона №73-ФЗ;

представить в Комитет документацию, подготовленную на основе археологических полевых работ, содержащую результаты исследований, в соответствии с которыми определяется наличие или отсутствие объектов, обладающих признаками объекта культурного наследия на земельном участке, подлежащем воздействию земляных, строительных, хозяйственных и иных работ, а также заключение государственной историко-культурной экспертизы указанной документации (либо земельного участка).

В случае обнаружения в границе земельного участка, подлежащего воздействию земляных, строительных, хозяйственных и иных работ объектов, обладающих признаками объекта археологического наследия, и после принятия Комитетом решения о включении данного объекта в перечень выявленных объектов культурного наследия:

разработать в составе проектной документации раздел об обеспечении сохранности выявленного объекта культурного наследия или о проведении спасательных археологических полевых работ или проект обеспечения сохранности выявленного объекта культурного наследия либо план проведения спасательных археологических полевых работ, включающих оценку воздействия проводимых работ на указанный объект культурного наследия (далее документация или раздел документации, обосновывающий меры по обеспечению сохранности выявленного объекта культурного (археологического) наследия);

получить по документации или разделу документации, обосновывающей меры по обеспечению сохранности выявленного объекта культурного наследия заключение государственной историко-культурной экспертизы и представить его совместно с указанной документацией в Комитет на согласование;

обеспечить реализацию согласованной Комитетом документации, обосновывающей меры по обеспечению сохранности выявленного объекта культурного (археологического) наследия.

Одновременно информирую, что в непосредственной близости от участка изысканий расположены следующие объекты культурного (в т.ч. археологического) наследия:

выявленный объект археологического наследия «Стоянка Токарево 2 (Johannes-11 Kaijala Kokonmäki)» по адресу: Ленинградская область, д. Токарево, ЮВ окраина, лев. берег р. Гороховка, С оконечность песчаного всхолмления h 15 м над у. м.;

выявленный объект археологического наследия «Стоянка Токарево 3

(Johannes-12 Kaijala Rastaanmaki)» по адресу: Ленинградская область, д. Токарево, 300 м ЮВ, 100 м ЮЗ шоссе, лев. берег р. Гороховка, 3 оконечность песчаного всхолмления h 15 м над у. м.;

выявленный объект археологического наследия «Стоянка Токарево 6 (Johannes-19 Kaijala Mairinnitty)» по адресу: Ленинградская область, д. Токарево, СЗ окраина, 0,5 км В скотного двора, прав. берег р. Гороховка, холм залесенный, h 25 м над у. м.;

выявленный объект археологического наследия «Стоянка Черничное (Черничное-1)» по адресу: Ленинградская область, 1,4 км к З от д. Черничное, у края первой береговой террасы левого бер. р. Рокколаи, 30 м от воды у старой мельничной плотины;

выявленный объект археологического наследия «Стоянка Черничное-2» по адресу: Ленинградская область, 1,7 км СЗ д. Черничное, лев. берег р. Гороховка (1,9 км от ст. Черничное-1) h=17 м над у.м.

выявленный объект культурного наследия «Убежище укрепленного узла Рёмпётти» по адресу: Ленинградская область, Выборгский муниципальный район, поселок Глебычево, 2 км восточнее).

Учитывая вышеизложенное, в соответствии со ст. 28, 30, 31, 32, 36 Федерального закона №73-ФЗ заказчик работ обязан:


разработать в составе проектной документации раздел об обеспечении сохранности выявленных объектов культурного наследия или проект обеспечения сохранности выявленных объектов культурного наследия, включающих оценку воздействия проводимых работ на указанные выявленные объекты культурного наследия (далее документация или раздел документации, обосновывающий меры по обеспечению сохранности выявленного объекта культурного наследия);

получить по документации или разделу документации, обосновывающей меры по обеспечению сохранности выявленных объектов культурного наследия заключение государственной историко-культурной экспертизы и представить его совместно с указанной документацией в Комитет на согласование;

обеспечить реализацию согласованной Комитетом документации, обосновывающей меры по обеспечению сохранности выявленных объектов культурного наследия.

Дополнительно информирую, что согласно приказу Министерства культуры Российской Федерации от 01.09.2015 № 2328 «Об утверждении перечня отдельных сведений об объектах археологического наследия, которые не подлежат опубликованию» сведения о местонахождении объектов археологического наследия не подлежат опубликованию.

Председатель комитета



Е.В. Чайковский

### *Приложение 3*

**Копия Полного научно-технического отчета о выполнении научно-исследовательских археологических работ в виде историко-культурного научного археологического обследования (разведки) с целью проведения государственной историко-культурной экспертизы земельного участка по объекту: "Строительство подъездной автомобильной дороги к "Приморскому универсально-перегрузочному комплексу" в Морском порту Приморск от автомобильной дороги федерального значения А-181 "Скандинавия", расположенного в Выборгском районе Ленинградской области, выполненного Отделом охранной археологии ИИМК РАН**



ФЕДЕРАЛЬНОЕ ГОСУДАРСТВЕННОЕ БЮДЖЕТНОЕ УЧРЕЖДЕНИЕ НАУКИ  
**ИНСТИТУТ ИСТОРИИ МАТЕРИАЛЬНОЙ КУЛЬТУРЫ**  
РОССИЙСКОЙ АКАДЕМИИ НАУК (ИИМК РАН)

---

Экз. \_\_\_\_\_

## **ПОЛНЫЙ НАУЧНО-ТЕХНИЧЕСКИЙ ОТЧЕТ**

**Историко-культурное научное археологическое обследование (разведки) с целью проведения государственной историко-культурной экспертизы земельного участка по объекту: "Строительство подъездной автомобильной дороги к "Приморскому универсально-перегрузочному комплексу" в Морском порту Приморск от автомобильной дороги федерального значения А-181 "Скандинавия", расположенного в Выборгском районе Ленинградской области**

**Том 1. Текст**

Отв. исполнитель В.А. Лапшин

Инд. № подл.	Подпись и дата	Взам. инв. №

Санкт-Петербург  
2020

Российская академия наук

ИНСТИТУТ ИСТОРИИ МАТЕРИАЛЬНОЙ КУЛЬТУРЫ  
(ИИМК РАН)

УДК: 902.21(470.23)

ББК: 63.4(2)

Инв.№ \_\_\_\_\_

Гриф. \_\_\_\_\_

Экз. \_\_\_\_\_

ПРИНЯТО К СВЕДЕНИЮ:

ООО "ГЕО-ПРОЕКТ"

« \_\_\_\_ » \_\_\_\_\_ 2020 г.

УТВЕРЖДАЮ:  
Зам. Директора ИИМК РАН

к.и.н.

Н.Ф. Соловьева

« 14 » \_\_\_\_\_ 2020 г.



ПОЛНЫЙ НАУЧНО-ТЕХНИЧЕСКИЙ ОТЧЕТ

ИСТОРИКО-КУЛЬТУРНОЕ НАУЧНОЕ АРХЕОЛОГИЧЕСКОЕ  
ОБСЛЕДОВАНИЕ (РАЗВЕДКИ) С ЦЕЛЬЮ ПРОВЕДЕНИЯ  
ГОСУДАРСТВЕННОЙ ИСТОРИКО-КУЛЬТУРНОЙ ЭКСПЕРТИЗЫ  
ЗЕМЕЛЬНОГО УЧАСТКА ПО ОБЪЕКТУ: "СТРОИТЕЛЬСТВО ПОДЪЕЗДНОЙ  
АВТОМОБИЛЬНОЙ ДОРОГИ К "ПРИМОРСКОМУ УНИВЕРСАЛЬНО-  
ПЕРЕГРУЗОЧНОМУ КОМПЛЕКСУ" В МОРСКОМ ПОРТУ ПРИМОРСК ОТ  
АВТОМОБИЛЬНОЙ ДОРОГИ ФЕДЕРАЛЬНОГО ЗНАЧЕНИЯ А-181  
"СКАНДИНАВИЯ", РАСПОЛОЖЕННОГО В ВЫБОРГСКОМ РАЙОНЕ  
ЛЕНИНГРАДСКОЙ ОБЛАСТИ

142/20-ГП-2020-ТО

Том 1. Текст

Объект по адресу: Ленинградская обл., Выборгский район  
Основание: Договор № 142/20-ГП от "05" ноября 2020 г.  
Заказчик: ООО "ГЕО-ПРОЕКТ"  
Исполнитель: ИИМК РАН

Отв. исполнитель  В.А. Лапшин

Санкт-Петербург  
2020

Подп. и дата	
Взам. инв. №	
Инв. № дубл.	
Подп. и дата	
Инв. № подл.	

## СПИСОК ИСПОЛНИТЕЛЕЙ

Руководитель работ,  
Д.и.н.

В.А. Лапшин

Заместители руководителя:  
мл. науч. сотр.

А.Ю. Городилов

Соисполнители:  
К.и.н.

М.А. Раззак

С.В. Александров

Инв. № подл	Подп. и дата					Лист
Инв. № дубл.	Взам. инв. №					2
Инв. № подл	Подп. и дата					142/20-ГП-2020-ТО
Ли	Изм.	№ докум.	Подп.	Дата		

## РЕФЕРАТ

Отчет Том 1. Текстовая часть, Том 2. Иллюстрации 1-302, Том 3. Иллюстрации 303-531; 20 источников, 4 прил.

ЛЕНИНГРАДСКАЯ ОБЛАСТЬ, ВЫБОРГСКИЙ РАЙОН, ШУРФ, АРХЕОЛОГИЧЕСКАЯ РАЗВЕДКА.

Отчет содержит результаты археологической разведки, произведенной в ноябре-декабре 2020 г. на земельном участке по объекту: "Строительство подъездной автомобильной дороги к "Приморскому универсально-перегрузочному комплексу" в Морском порту Приморск от автомобильной дороги федерального значения А-181 "Скандинавия", расположенного в Выборгском районе Ленинградской области.

Протяженность объекта 45,6 км.

Работы проведены на основании Открытого листа № 0470-2020, выданного Министерством культуры РФ 20 мая 2020 г. Лапшину В.А.

Цель исследований заключалась в определении наличия или отсутствия объектов культурного, в том числе и археологического, наследия, включенных в реестр, выявленных объектов культурного наследия, либо объектов, обладающих признаками объекта культурного наследия, на обследуемом земельном участке.

В ходе работ был произведен визуальный осмотр территории на предмет наличия объектов археологического наследия, заложено 102 разведывательных шурфа общей площадью 104 кв.м. с целью выявления объектов культурного наследия на территории обследования. В результате работ были выявлены два новых объекта археологического наследия: «Глебычево 3. Стоянка» и «Глебычево 4. Стоянка», относящиеся к эпохе позднего неолита (конец IV - III тыс. до н. э.).

Инва. № подл.	Подп. и дата				
	Взам. инв. №				
	Инва. № дубл.				
	Подп. и дата				
					Лист
					3
Ли	Изм.	№ докум.	Подп.	Дата	142/20-ГП-2020-ТО

Также в процессе работ было выяснено, что ось трассы проектируемой автодороги проходит по выявленному в 2005 году объекту археологического наследия «Стоянка Черничное-2», относящемуся к эпохе раннего неолита (первая половина - середина VI тыс. до н. э.). В ходе производства работ были определены границы данного памятника, а также уточнены данные по мощности и характеру культурного слоя на нем.

Инв. № подл.	Подп. и дата				
	Взам. инв. №				
Инв. № дубл.	Подп. и дата				
	Инв. № подл.				
142/20-ГП-2020-ТО					Лист
					4
Ли	Изм.	№ докум.	Подп.	Дата	



## СОДЕРЖАНИЕ

НОРМАТИВНО-ПРАВОВАЯ БАЗА .....	6
ОПРЕДЕЛЕНИЯ И СОКРАЩЕНИЯ .....	8
ВВЕДЕНИЕ .....	11
1. ИСТОРИЧЕСКАЯ СПРАВКА .....	13
1.1. История археологического изучения Выборгского района.....	13
1.2. Палеогеографические условия развития археологических культур побережья Финского залива и Карельского перешейка.....	16
1.3. Этапы заселения региона Финского залива и Карельского перешейка .....	17
1.4. Памятники археологии в округе трассы обследования.....	25
Выводы .....	34
2. ФИЗИКО-ГЕОГРАФИЧЕСКАЯ ХАРАКТЕРИСТИКА РАЙОНА РАБОТ ...	36
3. МЕТОДИКА ПОЛЕВЫХ ИССЛЕДОВАНИЙ .....	40
4. ПОЛЕВЫЕ ИССЛЕДОВАНИЯ .....	44
Описание трассы проектируемой автодороги.....	44
ОАН «Глебычево 3. Стоянка».....	68
ОАН «Глебычево 4. Стоянка».....	78
Описание шурфов, заложенных на стоянке Глебычево 3.....	80
ОАН «Стоянка Черничное-2» .....	90
ЗАКЛЮЧЕНИЕ .....	112
СПИСОК ИСТОЧНИКОВ И ЛИТЕРАТУРЫ .....	114
СПИСОК ИЛЛЮСТРАЦИЙ.....	116
Приложение 1. Описание археологического материала .....	176
Описание археологического материала, найденного на памятнике «Глебычево 3. Стоянка» .....	176
Описание археологического материала, найденного на памятнике «Глебычево 4. Стоянка» .....	177
Описание археологического материала, найденного на памятнике «Стоянка Черничное-2» .....	178
Приложение 2. Копия письма Комитета по культуре Ленинградской области ...	179
Приложение 3. Копия Акта Комитета по культуре Ленинградской области .....	182
Приложение 4. Копия Открытого листа .....	183

Подп. и дата					
Взам. инв. №					
Инв. № дубл.					
Подп. и дата					
Инв. № подл.					
<b>142/20-ГП-2020-ТО-С</b>					
Лит	Изм.	№ докум.	Подп.	Дата	
Разраб.		Лапшин В.А.		14.12.20	Полный научно-технический отчет
Пров.		Субботин А.В.		14.12.20	
Утв.		Соловьева Н.Ф.		14.12.20	
ИИМК РАН					
			Лит	Лист	Листов
				5	183

## НОРМАТИВНО-ПРАВОВАЯ БАЗА

Настоящие исследования проводились во исполнение требований ст. 28 Федерального закона № 73-ФЗ от 25 июня 2002 «Об объектах культурного наследия (памятниках истории и культуры) народов Российской Федерации» на основании следующих нормативно-правовых актов:

1. Федеральный Закон РФ "Об объектах культурного наследия (памятниках истории и культуры) народов Российской Федерации" от 25 июня 2002 года № 73-ФЗ;

2. Федеральный Закон РФ "Об охране окружающей природной среды" от 10.01.2002 № 7-ФЗ;

3. Постановление Совета министров СССР "Об охране и использовании памятников истории и культуры" от 16 сентября 1982 г. № 865;

4. Инструкция о порядке учета, обеспечения сохранности, содержания, использования и реставрации недвижимых памятников истории и культуры, утвержденная Приказом Министерства культуры СССР от 13 мая 1986 г. № 203;

5. Инструкция по экологическому обоснованию хозяйственной и иной деятельности Минприроды РФ, утвержденная приказом Минприроды от 29.12.1995 г. № 539;

6. Положение о порядке проведения археологических полевых работ и составления научной отчетной документации, по форме утвержденного постановлением бюро Отделения историко-филологических наук Российской академии наук от «20» июня 2018 г. № 32.;

7. Положение о едином государственном реестре объектов культурного наследия (памятников истории и культуры) народов Российской Федерации (утверждено приказом Министерства культуры РФ от 03.12.2011 № 954);

8. Положение о государственной историко-культурной экспертизе (утверждено Постановлением Правительства Российской Федерации от 15.07.2009 № 569);

Инд. № подл.	Подп. и дата					
		Инд. № дубл.	Взам. инв. №			
		Подп. и дата				
<b>142/20-ГП-2020-ТО</b>						
Ли	Изм.	№ докум.	Подп.	Дата	Лист 6	

9. Методические рекомендации по заполнению паспорта объекта культурного наследия (утверждены приказом Росохранкультуры от 21.06.2010 г. № 100);

10. Постановление правительства Российской Федерации от 20 февраля 2014 г. № 127 «Об утверждении правил выдачи, приостановления и прекращения действия разрешений (открытых листов) на проведение работ по выявлению и изучению объектов археологического наследия»;

11. Методика определения границ территорий объектов археологического наследия (рекомендована письмом Министерства культуры Российской Федерации от 27.01.2012 № 12-01-39/05-АБ).

Инв. № подл.	Подп. и дата				Лист
Инв. № дубл.	Взам. инв. №				7
Инв. № подл.	Подп. и дата				142/20-ГП-2020-ТО
Ли	Изм.	№ докум.	Подп.	Дата	

## ОПРЕДЕЛЕНИЯ И СОКРАЩЕНИЯ

В настоящем научно-техническом отчёте применяются следующие термины с соответствующими определениями:

**археологические разведки** – проведение на поверхности земли или под водой научных исследований объектов археологического наследия без осуществления земляных работ либо с осуществлением локальных земляных работ с общей площадью не более 20 м<sup>2</sup> на каждом объекте археологического наследия с исследованием культурного слоя путем заложения шурфов или без таковых, в том числе с полным или частичным изъятием археологических предметов в целях выявления объектов археологического наследия, уточнения сведений о них и (или) планирования мероприятий по обеспечению их сохранности;

**культурный слой** – слой в земле или под водой, содержащий следы существования человека, время возникновения которых превышает 100 лет и включающий археологические предметы;

**поврежденный культурный слой** – культурный слой, нарушенный, перемещенный, переотложенный в результате природных процессов, либо антропогенного вмешательства последних 100 лет (обратной засыпки траншей или строительных котлованов ранее откопанным культурным слоем, размыва берегов водоемов, в том числе искусственных и иных подобных процессов);

**объект археологического наследия** – частично или полностью скрытые в земле или под водой следы существования человека в прошлых эпохах (включая все связанные с такими следами археологические предметы и культурные слои), основным или одним из основных источников информации о которых являются археологические раскопки или находки;

**археологические предметы** – движимые вещи, основным или одним из основных источников информации о которых, независимо от обстоятельств их обнаружения, являются археологические раскопки, или находки, в том числе предметы, обнаруженные в результате таких раскопок или находок;

Подп. и дата
Взам. инв. №
Инв. № дубл.
Подп. и дата
Инв. № подл.

Ли	Изм.	№ докум.	Подп.	Дата

142/20-ГП-2020-ТО

Лист

8

**археологический шурф** – прямоугольное в плане разведочное вскрытие грунта, площадь которого может варьировать от 1 до 20 кв. метров;

**индивидуальные археологические находки** – археологические предметы, в том числе и фрагментированные, созданные человеком из камня, кости, глины, металла, стекла и иного материала, каждый из которых обладает значительным потенциалом для археологических исследований и (или) использования в экспозиционно-выставочной деятельности, определяемыми исследователем с учетом хронологической и историко-культурной специфики памятника археологии;

**массовый археологический материал** – археологические предметы, в том числе фрагментированные, а также остеологические, ихтиологические, растительные и иные остатки, научная значимость которых определяется исследователем для каждой категории в совокупности, с учетом хронологической и историко-культурной специфики памятника археологии и возможностей их дальнейшего использования;

**полевая опись археологических предметов** – полный перечень собранных индивидуальных находок и (или) массового материала, в том числе остеологических, растительных и иных остатков, относящихся к категории объектов, изучаемых с помощью современных естественнонаучных методов исследования, в котором каждый предмет имеет свой полевой номер, идентификацию (наименование), включает данные о материале изготовления, происхождении и сохранности предмета;

**камеральная обработка** – часть археологических полевых работ, включающая лабораторную обработку и научный анализ коллекций и полевой документации;

**разрешение (открытый лист)** – документ, выдаваемый федеральным органом охраны объектов культурного наследия на основании заключения Российской академии наук и подтверждающий право на проведение одного из видов археологических полевых работ (археологических разведок, археологических раскопок, археологических наблюдений).

Инв. № подл.	Подп. и дата					
	Инв. № дубл.	Взам. инв. №				
		Подп. и дата				
	Инв. № инв.	Ли				
		Изм.				
№ докум.					142/20-ГП-2020-ТО	
Подп.						
Дата					Лист	
					9	

Используемые сокращения:

БС – Балтийская система высот

ИА РАН – Институт археологии Российской академии наук

ИИМК РАН – Федеральное государственное бюджетное учреждение науки

Институт истории материальной культуры Российской академии наук

МАЭ РАН – Музей антропологии и этнографии имени Петра  
Великого Российской академии наук

НИИКСИ СПбГУ – Научно-исследовательский институт комплексных  
социальных исследований

ОАН – Объект археологического наследия

Инв. № подл.	Подп. и дата				Лист
	Взам. инв. №				
Инв. № дубл.	Подп. и дата				10
	Инв. № подл.				
Ли	Изм.	№ докум.	Подп.	Дата	142/20-ГП-2020-ТО

В ноябре-декабре 2020 года археологической экспедицией Отдела охранной археологии ИИМК РАН было произведено историко-культурное научное археологическое обследование (разведки) с целью проведения государственной историко-культурной экспертизы земельного участка по объекту: по объекту: "Строительство подъездной автомобильной дороги к "Приморскому универсально-перегрузочному комплексу" в Морском порту Приморск от автомобильной дороги федерального значения А-181 "Скандинавия", расположенного в Выборгском районе Ленинградской области (рис. 1-10). Общая протяженность обследованной трассы составила 45,6 км.

Работы осуществлялись на основании договора № 142/20-ГП от 05.11.2020 года, заключенного между ИИМК РАН и ООО "ГЕО-ПРОЕКТ", а также Открытого Листа № 0470-2020 от 20 мая 2020 г., выданного Лапшину Владимиру Анатольевичу на право производства археологических полевых работ (археологических разведок) на территории Бокситогорского, Всеволожского, Выборгского, Кингисеппского, Киришского, Лодейнопольского, Подпорожского, Сланцевского районов Ленинградской области. Срок действия Открытого листа с 20 мая 2020 года по 12 мая 2021 года.

В соответствии с письмом Комитета по культуре Ленинградской области № 01-10-1273/2019-0-1 от 29.03.2019 г., сведениями о наличии или об отсутствии на данном земельном участке объектов археологического наследия или объектов, обладающих признаками объекта археологического наследия, орган охраны объектов культурного наследия не располагает. В данной ситуации археологические исследования являются необходимым условием проведения строительных (земляных) работ, согласно требованиям Федерального закона от 25.06.2002 №73-ФЗ «Об объектах культурного наследия (памятниках истории и культуры) народов Российской Федерации».

В ходе работ была собрана историко-библиографическая информация о районе производства работ и составлен список ближайших объектов

Подп. и дата
Взам. инв. №
Инв. № дубл.
Подп. и дата
Инв. № подл.

Ли	Изм.	№ докум.	Подп.	Дата	142/20-ГП-2020-ТО	Лист 11

археологического наследия. Также, учитывая сложную геоморфологическую обстановку района обследования, до начала работ была проанализирована палеогеография района обследования. В полевых условиях был произведен визуальный осмотр территории на предмет наличия объектов археологического наследия, заложено 102 разведывательных шурфа общей площадью 104 кв. м с целью выявления объектов культурного наследия на территории обследования. В результате работ были выявлены два новых объекта археологического наследия: «Глебычево 3. Стоянка» и «Глебычево 4. Стоянка», относящиеся к эпохе позднего неолита (конец IV - III тыс. до н. э.).

Также в процессе работ было выяснено, что ось трассы проектируемой автодороги проходит по выявленному в 2005 году объекту археологического наследия «Стоянка Черничное-2», относящемуся к эпохе раннего неолита (первая половина - середина VI тыс. до н. э.). В ходе производства работ были определены границы данного памятника, а также уточнены данные по мощности и характеру культурного слоя на нем.

Инв. № подл.	Подп. и дата				
	Взам. инв. №				
Инв. № дубл.	Подп. и дата				
	Инв. № подл.				
142/20-ГП-2020-ТО					
Ли	Изм.	№ докум.	Подп.	Дата	Лист
					12



# 1. ИСТОРИЧЕСКАЯ СПРАВКА

## 1.1. История археологического изучения Выборгского района

Археологическое изучение территории Карельского перешейка начинается в 1870-е г. с деятельности Выборгского студенческого общества Хельсинского университета, организовавшего ряд экспедиций по сбору археологических и этнографических материалов в тогдашнюю Выборгскую губернию Великого княжества Финляндского. В довоенный период проводятся многочисленные полевые исследования памятников эпохи камня и средневекового периода.

В округе г. Выборг в 1909-1912 гг. Ю. Айлио и К. Сойкелли проводили раскопки неолитических поселений Хяуринмяки и Селанкангас. Ю. Айлио приобрел известность еще и своими исследованиями по изменению уровня воды в водоемах Карельского перешейка вследствие подъема земной коры и, в первую очередь, изучением Ладожской трансгрессии и связанных с ней береговых валов и террас. Проведенные им исследования остаются классическими в археологии каменного века и эпохи раннего металла, поскольку заложили основу метода датирования памятников по расположению их на различных по высотным отметкам геологически датированных террасах (Ailio 1915). В первой половине XX в. А. Европеус переработал и детализировал предложенную ранее Ю. Айлио классификацию и периодизацию неолитической керамики. Эта периодизация и по настоящее время является основой для культурно-хронологической атрибуции материалов каменного века далеко за пределами Карельского перешейка. В 1930-е гг. С. Пяльси, А. Аурияпя и Э. Сарасмо проводили археологические разведки вдоль р. Гороховка и открыли несколько стоянок у д. Токарево.

В начале 1920-х гг., А. Европеус раскопал в дер. Лапинлахти могильники эпохи Меровингов и викингов. В эти же годы железному веку Карелии посвятил специальное исследование С.А. Нордман. Исследования А. Европеуса и С.А. Нордмана нашли свое продолжение в трудах Э. Кивикоски.

После 1945 г. полевые исследования на Карельском перешейке возобновились только в 1960-е гг. Памятники каменного века на Карельском

Изн. № подл.	Подп. и дата	Изн. № дубл.	Взам. изн. №	Подп. и дата	Ли	Изм.	№ докум.	Подп.	Дата	142/20-ГП-2020-ТО	Лист
											13

перешейке в 60-70-е гг. XX в. изучались Г.Ф. Коробковой, С.И. Руденко, Р.В. Козыревой, А.Н. Румянцевым, Н.Н. Гуриной, И.В. Верещагиной. Большое количество памятников выявлено благодаря деятельности краеведа В.М. Соколова. Значительная роль в изучении каменного века Карельского перешейка принадлежит В.И. Тимофееву.

Начались планомерные полевые работы на Карельском перешейке и в Северо-Западном Приладожье в таких ключевых пунктах для изучения средневековья, как крепость Корела и Тиверский городок на Вуоксе, Паасонвуори и других городищах северо-западного побережья Ладожского озера. Раскопки проводились ленинградскими и петрозаводскими учеными под руководством А.Н. Кирпичникова и С.И. Кочкуркиной.

Результаты археологических исследований средневековых древностей на Карельском перешейке и в Северо-Западном Приладожье собрала и обобщила в своей докторской диссертации «Археологические памятники корелы. V–XV вв.» С.И. Кочкуркина (1981; 1982). В 1984 г. А.И. Сакса защищена кандидатская диссертация «Карельская земля в XII–XIV вв. (по археологическим данным)» (Сакса 1984). Итоги научных исследований обобщены в работе П. Уйно «Ancient Karelia. Archaeological studies. Muinais-Karjala. Arkeologisia tutkimuksia» (Uino 1997), коллективной монографии Karjalan synty (2003) и книге А.И. Саксы «Древняя Карелия» (2010).

На рубеже XX и XXI вв. активизация археологических исследований на Карельском перешейке проявилась в серии международных комплексных проектов. Проведены раскопки нескольких поселений в разных микрорегионах с широким привлечением методов естественных наук. На многих памятниках выявлены комплексы разных хронологических периодов, в том числе замкнутые комплексы на многослойных стратифицированных памятниках. Накоплены и систематизированы данные о ландшафтной приуроченности памятников различных типов, формах и размерах остатков предположительно жилых сооружений каменного века (работы Д.В. Герасимова, С.Н. Лисицина и др.).

Инв. № подл	Подп. и дата				
	Взам. инв. №				
	Инв. № дубл.				
	Подп. и дата				
142/20-ГП-2020-ТО					
Ли	Изм.	№ докум.	Подп.	Дата	Лист 14

В начале 2000-х гг. разведки и раскопки проводились в округе трассы обследования. В 2001 г. С.Н. Лисицыным были проведены спасательные раскопки неолитической стоянки Токарево-1, расположенной в 2,6 км к востоку от пос. Советский. Сплошное археологическое обследование в 2002 г. проводилось российско-финским коллективом исследователей в бассейне р. Гороховка (бывш. Rokkalanjoki) в 15 км к югу от Выборга в районе п. Советский (бывш. Johannes) и д. Токарево (бывш. Kaijala) Выборгского района Ленинградской области. Были осмотрены оба берега р. Гороховки от д. Токарево на участке 11 км до устья. В результате обследования были выявлены новые археологические памятники эпохи каменного века (Советский 1-4, Токарево 2-6). В 2003 С.Н. Лисицыным были выявлены стоянки Ермилово 1-6, в 2005 гг. – стоянки Глебычево 1 и 2, Черничное 2.

Совместным финляндско-российским исследованиям на Карельском перешейке в 1998-2003 гг. посвящен отдельный выпуск финского археологического издания ISKOS (Helsinki, 2008, №16). Полученные результаты были обобщены в диссертационной работе Д.В. Герасимова «Динамика каменных индустрий мезолита-неолита Карельского перешейка» (2012).

В последние годы на Карельском перешейке также активно проводятся археологические исследования по разведкам перед строительством. На побережье Финского залива к северу от Выборга у д. Большой Бор таким образом было инициировано исследование и раскопки в 2016-2017 гг. курганов эпохи бронзы (под руководством А.Ю. Городилова). В 2014 г. экспедиция Отдела охранной археологии ИИМК РАН под руководством Васильева С.А произвела работы по определению границ выявленного объекта «Береговая батарея Хумалайоки. Комплекс: батарея на 4 шестидюймовых пушки Канэ, батарея на 4 пушки 35 калибра». В 2018 г. к югу от батареи Хумалайоки был открыт и раскопан памятник Нового времени каменная выкладка Руонаниеми.

Инв. № подл	Подп. и дата					
	Взам. инв. №					
	Инв. № дубл.					
	Подп. и дата					
Ли	Изм.	№ докум.	Подп.	Дата	142/20-ГП-2020-ТО	Лист 15

## 1.2. Палеогеографические условия развития археологических культур побережья Финского залива и Карельского перешейка

Подавляющее количество известных памятников каменного века Карельского перешейка расположено в непосредственной близости от древних береговых линий.

Регион Финского залива в целом освободился ото льда в промежутке 10 800–10 300 С14 л. н. Котловина Балтийского моря в то время была занята подпруженным ледником Балтийским ледниковым озером. Прорыв вод Балтийского ледникового озера у г. Биллингген в Центральной Швеции около 9600 лет до н.э. (10 000 лн) привёл к его спуску до уровня мирового океана. После этого наступила кратковременная стадия солоноводного Иольдиевого моря. Продолжающееся неравномерное изостатическое поднятие региона привело около 9000 до н. э. (9500 С14 л. н.) к отделению акватории Прабалтики от океана порогом стока в центральной Швеции и началу стадии Анцилового озера. Повышение порога стока обусловило подъем уровня воды, известный как анциловая трансгрессия.

После 8200 до н. э. (9000 С14 л. н.) переполненный водоем Анцилового озера находит сток через образовавшиеся Датские проливы. В промежутке 7200–6800 лет до н.э. (8200-7900 лн) уровни Балтики и мирового океана выровнялись, новая солоноводная стадия Балтики – Литориновое море, на которую приходится новая трансгрессивная фаза – литориновая трансгрессия. В результате повышения уровня моря вблизи побережья образовалось мелководье с многочисленными островами и глубокими заливами.

Максимум трансгрессии Литоринового моря (литориновой трансгрессии) фиксируется в промежутке от 5500 до 4800 лет до н.э. (6500-5900 лн), после чего уровень моря постепенно понижался. Подпор стока Хейнийокского пролива вызвал повышение уровня воды во всей системе, включая Ладожское озеро. Изостатическое поднятие вызвало перекоп ванн крупнейших водоёмов региона. Максимум уровня воды на этапе Литоринового моря был в районе Санкт-Петербурга на 5–6 м выше современного, на Карельском перешейке в районе

Инв. № подл.	Подп. и дата	Инв. № дубл.	Взам. инв. №	Подп. и дата	Ли	Изм.	№ докум.	Подп.	Дата	142/20-ГП-2020-ТО	Лист
											16

Зеленогорска на 10 м и в районе Выборга на 18–20 м. Выборгский залив был значительно шире и врезался вглубь Карельского перешейка.

Около 3700 лет до н.э. (5000 лн) произошёл прорыв вод озера Сайма в Ладогу, образовалась р. Вуокса. Сайменский прорыв отчётливо зафиксирован в разрезах многих археологических памятников (Герасимов, Кулькова 2006; Герасимов, Субетто 2009; Герасимов 2015).

Повышение вследствие изостатического поднятия порога стока Хейнийокского пролива и существенное увеличение водосбора Ладоги после образования р. Вуоксы вызвали длительную по времени Ладожскую трансгрессию, в ходе которой оказались затоплены значительные территории в Южном Приладожье. Ладожская трансгрессия достигла своей кульминации около 1200 лет до н.э. (3000 лн), после чего образовалась река Нева.

На протяжении всего голоцена в результате изостатического поднятия земной коры территория перешейка испытывала перекося с градиентом, растущим по направлению юго-восток - северо-запад. Участки поверхности, имевшие в определённый момент прошлого одинаковую высоту над уровнем моря, в настоящее время расположены на разных высотных отметках - более высоких в северо-западной части, и меньших в юго-восточной. Изостатическое поднятие стало причиной серьёзных перестроек гидрографической сети региона.

### 1.3. Этапы заселения региона Финского залива и Карельского перешейка

Каменный век (по Герасимов и др., 2010; 2012; Герасимов 2015).

Первые археологические свидетельства освоения человеком региона относятся к периоду раннего мезолита и связаны со временем распространения в регионе бореальных лесов, совпадающим с максимумом анциловой трансгрессии.

Вслед за распространением лесов на освободившиеся ото льда и воды территории, сюда с разных направлений продвигались коллективы, чья система жизнеобеспечения была основана на использовании ресурсов лесной экологической ниши. Эксплуатация лесной экологической ниши оставалась

Инв. № подл.	Подп. и дата						
	Инв. № дубл.	Взам. инв. №					
		Подп. и дата					
					Лист		
142/20-ГП-2020-ТО					17		
Ли	Изм.	№ докум.	Подп.	Дата			

основой жизнеобеспечения этих коллективов как минимум до середины IX тыс. до н.э.

Региональное своеобразие каменных индустрий памятников региона Финского залива объясняется отсутствием местных источников кремня. Биполярная техника, фиксируется уже на самых ранних памятниках и очень быстро становится доминирующей, как оптимальная для получения заготовок из кварца. В меньшей степени для изготовления орудий использовались песчаник и сланец. Изделия из кремня редки в материалах всех периодов каменного века.

Присутствие в материалах одних и тех же памятников раннего мезолита импортного сырья из источников, удалённых на многие сотни километров; преобладание среди кремнёвых находок готовых изделий - прежде всего, черешковых наконечников, аналогичных представленным в материалах памятников других регионов, свидетельствует о наличии устойчивых связей с удалёнными территориями.

Определённые изменения в культуре населения региона происходят в регрессивную стадию Анцилового озера, в конце бореального – начале атлантического периода. Ухудшение качества сырья, используемого для изготовления орудий, миниатюризация инвентаря и исчезновение морфологически выраженных форм орудий в материалах позднего мезолита региона Финского залива свидетельствуют о постепенной деградации в мезолите техники скалывания пластин. В связи с уменьшением поступления импортного кремня происходит сокращение процента изделий из кремня с 60-70% на памятниках раннего мезолита до менее чем 1% на памятниках позднего мезолита - раннего неолита.

В позднем мезолите, во время литориновой трансгрессии, складывается новая система жизнеобеспечения, основанная на комплексной эксплуатации лесных и морских ресурсов. Судя по данным палеозоологии, для региона Финского залива в конце мезолита - начале неолита все большее значение в системе жизнеобеспечения приобретает специализированная охота на нерпу. Именно в литориновое время регион Финского залива приобретает культурную

Инв. № подл.	Подп. и дата				
	Взам. инв. №				
	Инв. № дубл.				
	Подп. и дата				
142/20-ГП-2020-ТО					
Ли	Изм.	№ докум.	Подп.	Дата	Лист 18

специфику. Начинают формироваться локальные различия внутри региона, отчётливо проявившиеся позднее, с распространением традиции изготовления глиняной посуды.

Распространение традиции изготовления посуды из глины в регионе Финского залива происходит практически одновременно около 5000 лет до н.э. в виде двух керамических традиций, существенно отличающихся друг от друга и от традиций, представленных на сопредельных территориях по технологии изготовления, формам и орнаментации сосудов: керамики нарвского типа в западной части Ленинградской области и в Эстонии и керамики типа сперрингс в Южной Финляндии, на Карельском перешейке и в Приневье.

Смена традиции керамики сперрингс традицией гребенчато-ямочной керамики в этих регионах была резкой и четко соответствовала времени прорыва озера Сайма в южном направлении и образования реки Вуоксы. В западной части перешейка, связанной с акваторией Балтики — мезолитические комплексы перекрыты отложениями максимума Литориновой трансгрессии, тогда как комплексы с керамикой сперрингс приурочены к террасам Литоринового максимума (Герасимов, Субетто 2009). Керамика сперрингс найдена на поселении Черничное 1, Ермилово 9, Токарево 5, Глебычево 1.

Повсеместное распространение в конце V - начале IV тыс. до н.э. в регионе Финского залива типичной гребенчато-ямочной керамики или керамики стиля II, по А. Европеусу, маркирует начало среднего неолита. Керамика в целом однотипная по технологии изготовления, формам сосудов и орнаментации. Происходит увеличение количества изделий из импортных материалов; появление новых морфологически выраженных типов орудий. Всё это свидетельствует о социально-культурной интеграции населения региона в период развитого неолита. Возможно, распространение типичной гребенчато-ямочной керамики на Карельском перешейке связано с появлением новых водных путей.

С распространением гребенчато-ямочной керамики связано и появление крупных долговременных поселений с большим количеством долговременных жилищ, мощным и насыщенным археологическими находками культурным

Ивл. № подл.	Подп. и дата				
	Взам. инв. №				
	Ивл. № дубл.				
	Подп. и дата				
					Лист
142/20-ГП-2020-ТО					19
Ли	Изм.	№ докум.	Подп.	Дата	

слоем. Анализ материалов из опорных комплексов свидетельствует о том, что существенные изменения происходят в каменной индустрии и в системе трансрегиональных обменных связей, фиксируемых по распространению изделий из импортных материалов: кремня из Прибалтики и верхневолжского региона, прибалтийский янтарь, качественный онежский сланец. После 5500 кал. лет назад здесь появляются комплексы с поздней гребенчато-ямочной керамикой. К периоду позднего неолита относится большинство известных в регионе обследования неолитических стоянок – Ермилово 1-7, Токарево 1-3, Глебычево 2.

Значительные изменения климата в начале III тыс. до н.э. повлекли за собой существенные культурные трансформации и подвижки населения.

В материалах комплексов позднего неолита кроме изменений в традиции орнаментации керамики появляются новые типы орудий из кремня и сланца, большое количество поделок из янтаря. Распространяются также новые типы керамики (различные варианты асбестовой и текстильной керамики). Значительные изменения в материальной культуре могут свидетельствовать о проникновении на Карельский перешеек и в Северное Приладожье нового населения. Комплексы, относящиеся к периоду позднего неолита, в западной части перешейка связаны с береговыми линиями регрессивной фазы Литоринового моря (Гвардейское 1, Озерное 3, Ермилово 1).

Памятники эпохи бронзы и раннего железного века в рассматриваемом регионе практически не изучены. В Тииканумми в Выборге найдена очевидная фибула скандинавского типа. По северному берегу Выборгского залива проходит граница охватывавшей финское побережье области распространения западной (скандинавской) культуры бронзы, для которой была характерна керамика типа Киукайнен, бронзовые топоры, кинжалы, мечи, наконечники копий, фибулы, бритвы, пинцеты и другие вещи западных типов, а также каменные могильники типа Хииденкиуас (Сакса 2010: 40). К этому периоду можно отнести каменные курганы, раскопанные в 2016-2017 гг. у д. Большой Бор (Городилов, Раззак 2020).

Памятники раннего железного века на Карельском перешейке практически не изучены.

Ивл. № подл.	Подп. и дата	Ивл. № дубл.	Взам. ивл. №	Подп. и дата	Ли	Изм.	№ докум.	Подп.	Дата	142/20-ГП-2020-ТО	Лист



### Средневековый период (по Кочкуркина 1981; 1982; Сакса 2006; 2010).

С XI века начинается новый этап в развитии карельского общества. На это время приходится начало постоянных занятий земледелием. Могильники этого времени принадлежат местным общинам, хотя и остаются по обряду и инвентарю западно-финскими по форме. Конец эпохи викингов в Приладожской Карелии знаменуется накоплением значительного количества серебра, аккумулярованного в монетных и вещевых кладах. Как явствует из распространения находок, население уже освоило к XII в. все те районы, где находятся более поздние достоверно карельские памятники.

В XII–XIV вв. происходит расцвет древней Карелии. В этот период существовала самобытная и богатая средневековая карельская культура. Ее возникновение и время расцвета отразилось в материале карельских грунтовых могильников XII–XIV вв., в составе кладов и культурных слоях поселений.

В конце XI – первой половине или середине XII в. произошел переход от трупосожжения на древней дневной поверхности к грунтовым могилам. В конце XII и в XIII в. появляются новые грунтовые могильники эпохи крестовых походов. К этому же времени относятся соответствующие им поселения. На этих же территориях известны жертвенные камни с выемками и культовые места.

К вещевому набору женских погребений относятся металлические принадлежности убора (булавки и головные украшения, шейные ленты и застежки, скорлупообразные и подковообразные фибулы, пронизки и цепедержатели, цепочки, копоушки, ножи с бронзовыми рукоятями и ножны орнаментированные, различные подвески и привески) и напутственные вещи (серпы, косы, тляпки, удила, ножницы, иголки, пряслица). Для мужских погребений характерны кольцевидные фибулы, поясные наборы, оружие, топоры, ремесленные инструменты. Как в мужских, так и в женских погребениях встречаются шейные ленты, перстни, удила.

Картирование распространения украшений карельских типов XII–XIV вв. показывает, что определенные формы вещей распространялись в большей части на ограниченной внутри конкретной общины территории, часть же имела более

Подп. и дата
Взам. инв. №
Инв. № дубл.
Подп. и дата
Инв. № подл.

Ли	Изм.	№ докум.	Подп.	Дата
----	------	----------	-------	------

142/20-ГП-2020-ТО

Лист

21

широкое распространение. По распространению традиционных карельских украшений можно заключить, что на территории древней Карелии существовало несколько центров их производства. Различия проявляются в вариантах и орнаментации общих для всей территории Карельской земли типов украшений, составляющих сложившийся к XII–XIII вв. национальный убор карельского женского костюма.

В эпоху крестовых походов Карелия оформляется как культурная область. Ядром этой древней Карелии — Карельской земли древнерусских летописей — были плодородные земли по нижнему течению р. Вуоксы на Карельском перешейке и Северо-Западное Приладожье. В некоторых районах развитие поселенческой структуры происходило на основе более древнего населения. В других местах постоянное население возникает или закрепляется только в эпоху крестовых походов. В центральных районах перешейка плотное заселение начинается ещё позднее и находит отражение уже в письменных источниках.

В эту эпоху сложились предпосылки для возникновения городов, как центров населенной округи, ремесла и торговли. С течением времени часть из них развилась в укрепленные или административные центры. Самое позднее в XIII в. карелами были построены крепость Кякисалми (до постройки новгородцами Корелы в 1310 г.), Тиверский городок и Выборг (до 1293 г.), важнейшими функциями которых, наряду с выше упомянутыми, были контроль за судоходством по Вуоксе и его обеспечение. Это видно по тому, что Выборг и Кякисалми были поставлены в конечных точках Вуоксинской водной системы у её выходов в Финский залив и Ладожское озеро, а Кякисалми и Тиверский городок ещё и на узловых, сложных с точки зрения судоходства местах порогов.

Факт возникновения к концу XII–XIII в. на Вуоксе новой системы укреплений — племенных карельских центров: Кякисалми-Корела, Тиверский городок, Выборг (до 1293 г.), ориентированных также на торгово-ремесленную деятельность, фиксирует этап сложения качественно нового национально территориального образования — Карельской (Корельской) земли.

Ивл. № подл	Подп. и дата					Лист	
	Взам. ивл. №						22
	Ивл. № дубл.						
	Подп. и дата						
Ли	Изм.	№ докум.	Подп.	Дата	142/20-ГП-2020-ТО		

Системообразующую роль в ней играла водная система Вуоксы, в бассейне которой и концентрировался основной массив средневекового населения.

В конце XII–XIII в. поселения и могильники перемещаются к береговой зоне с благоприятными почвенными условиями для занятий земледелием и скотоводством. Возникает новая поселенческая структура, в основе которой была малодворная деревня. Эта структура оказалась настолько эффективной, что послужила основой формирования известных по Ореховскому миру 1323 г. и другим источникам четырнадцати карельских погостов. Это деление сохранялось на протяжении всего средневековья (переписные книги конца XV–XVI вв.) и в значительной степени отразилось в позднейшем делении на сельские приходы, в границах которых мы и рассматриваем археологические памятники.

Новым явлением в Карелии стало возникновение городских центров, в которых концентрируются торговля и ремесленная деятельность. Карелия всё в большей степени вовлекается в рыночные отношения Новгородской земли. Самобытность карельской культуры в городских условиях теряется; в слоях Корелы второй половины XIV в. большая часть находок представлена изделиями новгородского городского ремесла.

Археологический материал XIV в., как и переписные книги 1500 г. и XVI в. свидетельствуют, что на Карельском перешейке и в Приладожской Карелии возникало много новых деревень. Судьба местного населения зависела от двух борющихся между собой средневековых государств – Швеции и России. Пограничные земли переходили то Швеции то России на протяжении трех веков. Подсчитано, что за период от заключения Ореховецкого договора 1323 г. до Тявзинского мира 1595 г. Россия и Швеция провели 40 мирных переговоров. Перелом в очередной войне со Швецией наступил после 1580 г., после которого шведские войска под предводительством Понтуса де ла Гарди заняли Корелу а затем и все ижорские земли. Война с перерывами продолжалась и в 1617 г. Россия заключила Столбовский договор со Швецией, по которому Россия теряла весь Карельский перешеек, а также юго-западные земли. Находясь в составе Швеции население Карельского перешейка испытывали тяготы непрерывных войн,

Инв. № подл	Подп. и дата					
	Взам. инв. №					
	Инв. № дубл.					
	Подп. и дата					
	Инв. № подл					
Ли	Изм.	№ докум.	Подп.	Дата	142/20-ГП-2020-ТО	Лист 23

которые вело Шведское государство. К началу XVIII в. в Швеции сложилось тяжелое экономическое положение, вызванное необходимостью содержать огромную армию, а также рядом неурожайных лет, вызвавших голод в сельской местности.

В начале XVIII в. началась Северная война, в ходе которой русские войска совершали походы на Выборг, который был взят в 1710 г. После захвата Карельского перешейка большинство мужского населения, воевавшего на шведской стороне, оказалось убито или в плену. Оставшееся трудоспособное население отправляли на строительство фортификаций Санкт-Петербурга, там же работали и пленные. После Северной войны Карельский перешеек стал Выборгской провинцией Санкт-Петербургской губернии, а затем и Выборгской губернией. После очередной войны со Швецией Финляндия в 1809 г. была присоединена к России, получив особый правовой статус, в 1811 г. Выборгская губерния была возвращена в состав Финляндии.

Археологические памятники позднего средневековья – Нового времени мало изучены. К ним, в частности относятся такие памятники, связанные с углежогным промыслом, как углежогные кучи, каменные кучи и сложения. Исследование этих памятников осложнено тем, что они практически не содержат артефактов, что затрудняет их датировку и атрибуцию. Ближайшим раскопанным памятником Нового времени является каменная кладка Руонаниemi и место крушения корабля 19 в.

Согласно картографическим материалам второй половины XIX – начала XX вв. обследуемая территория была расположена в стороне от поселений (рис. 3-6).

**История г. Приморск.** Шведское названия поселения на месте г. Приморск – Бьерке (что в переводе означает «березовый»). Поселение Бьерке упоминается в немецких летописях в связи с деятельностью Ганзейского союза. После Ореховецкого договора 1323 г. данные территории оказались под властью Швеции. Активные военные действия здесь происходили в 1570-1572, 1582 и 1592 гг. После подписания Ништадтского мирного договора в 1721 году, завершившим Северную войну, эта территория оказалась в составе Выборгской

Инв. № подл.	Подп. и дата	Взам. инв. №	Подп. и дата	Инв. № дубл.	Подп. и дата	Ли	Изм.	№ докум.	Подп.	Дата	142/20-ГП-2020-ТО	Лист
												24

провинции Российской империи (с 1744 года — Выборгская губерния). В 1812 году Выборгская губерния была включена в Великое княжество Финляндское. В центре города расположена каменная Кирха Марии Магдалены, построенная в 1902-1904 гг. по проекту Йозефа Стембека. Железнодорожное сообщение с Терийоки (Зеленогорск) было открыто в 1916 году. Проект железной дороги, соединяющей Приморск с Зеленогорском был утвержден в 1914 г. Одним из требований являлось сведение к минимуму пересечений с обычными дорогами, поэтому при строительстве сооружались многочисленные путепроводы, всего на участке Терийоки - Койвисто было построено 18 путепроводов с ездой безрельсового транспорта «понизу» (под мостом или через тело насыпи), до настоящего времени сохранилось только несколько из них, в частности путепроводы, расположенные на участке обследования. Согласно Тартускому мирному договору 1920 года, город отошел к получившей независимость Финляндии и получил финское название Койвисто («Березовый»). После зимней советско-финской войны 1939-1940 годов и Великой Отечественной войны Койвисто отошел к СССР и был переименован в Приморск.

Токарево. До 1939 г. деревня Kaijala входила в состав волости Йоханнес Выборгской губернии (Финляндия). Деревня Каяла стояла на берегах порожистой реки Роккаланъйоки (Гороховка), через которую было переброшено три деревянных моста.

Черничное. До 1939 г. селение Norko, являясь частью деревни Коскиярви, входило в состав волости Йоханнес Выборгской губернии (Финляндия). Деревня Коскиярви находилась на порожистом участке реки Роккаланъйоки. В районе деревни было три порога: Юлякоски, Кескикоски и Алакоски.

#### 1.4. Памятники археологии в округе трассы обследования

Рис. 7

**Черничное 1** Стоянка расположена в 1,4 км к западу от пос. Черничное, у края первой береговой террасы р. Гороховка, в 30 м от воды. Памятник исследовался стационарными раскопками С.И. Руденко и Р.В. Козыревой (1961-

Ивл. № подл.	Ивл. № дубл.	Взам. ивл. №	Подп. и дата						Лист
				142/20-ГП-2020-ТО					25
Ли	Изм.	№ докум.	Подп.	Дата					

1962 г.), материалы не опубликованы. Стоянка расположена на высокой (20 м над уровнем моря) террасе р. Гороховка, площадь стоянки около 2000 кв. м. Культурный слой – темно-коричневый песок имеет мощность 0,4-1,1 м. Раскопано 33 кв. м. Материалы памятника представляют "чистый комплекс" раннеэнеолитической культуры сперрингс, в ранней ее фазе (с керамикой стиля I: I) (С.И.Руденко. Отчет об исследованиях 1961 г., Дневник Р.В. Козыревой в архиве ИИМК РАН) (Лапшин 1995: №1558; Герасимов и др. 2003: №28). Памятник расположен в 500 м к востоку от трассы обследования.

**Черничное 2** Стоянка расположена на левом берегу р. Гороховки в 1,7 км к северо-западу от д. Черничное и в 1,9 км от стоянки Черничное 1, открытой в 1961 г. Р.В. Козыревой. Стоянка открыта в 2005 г. С.Н. Лисициным. Она приурочена к литориновой террасе с абсолютной высотой порядка 17 м над уровнем моря. Подъемный материал был обнаружен на комьях земли с корнями упавшего дерева. Находки включали 4 сланцевых и 3 кварцевых отщепа без вторичной обработки. Керамические изделия состояли из 7 фрагментов рыхлой на ощупь керамики с орнаментацией в виде линейных насечек и ямок. Толщина керамики 0,7-1,2 см, отошитель - органического происхождения. Керамика относится к культуре сперрингс. Неожиданной находкой был обломок керамической поделки неясных очертаний, которая сформована в виде округлого слегка уплощенного предмета. Изделие явно было частью какой-то более крупной керамической формы, т.к. на торце видно место отлома. Назначение данного изделия неизвестно. Стоянка Черничное-2 по геоморфологическим условиям датируется рубежом раннего и среднего неолита в диапазоне 6-5,5 тыс.л.н. и относится к культуре сперрингс. Судя по наличию в просмотренном песке древесного угля и 8 фрагментов кальцинированных костей, сохранность культурного слоя хорошая (С.Н. Лисицин Отчет о разведках каменного века в Выборгском и Кингисеппском районах Ленинградской области в 2005 г.). Памятник расположен на трассе обследования.

**Токарево 1** Стоянка расположена на краю борта ледниковой возвышенности в 2,6 км к северо-западу от дер.Токарево. По распространению подъемного материала стоянка локализована на участке ~3500 кв.м. Стоянка

Инв. № подл.	Подп. и дата	Инв. № дубл.	Взам. инв. №	Подп. и дата						
					142/20-ГП-2020-ТО					Лист
										26
Ли	Изм.	№ докум.	Подп.	Дата						

обнаружена и раскапывалась в 2001 г. С.Н. Лисициным. Раскопками С. Н. Лисицына вскрыто 29 кв.м. Отмечены остатки жилища и очагов. Развитой неолит, культура гребенчато-ямочной керамики. Культурный слой стоянки имеет мощность 10-20 см, залегает под современной почвой в верхней части мощной толщи рыжего сортированного песка (пройденная шурфом часть толщи достигает мощности 1, 2 м), на глубине 15-40 см (Герасимов 2003: № 29). Памятник расположен в 5,6 км к северо-западу от трассы обследования.

**Токарево 2.** Стоянка, открытая разведкой С.Н. Лисицына 2002 г. Памятник связан с оконечностью песчаного всхолмления левого берега р. Гороховки, поверхность памятника находится на отметках около 15 м над уровнем моря. Стратиграфия зачистки - боровой песок (0-10 см), гумусированный песок (10-15 см), ниже - гравелистый песок рыжего цвета. Находки происходят из слоя гумусированного песка. Развитой неолит, культура гребенчато-ямочной керамики (Герасимов 2003: № 30). Памятник расположен в 1,4 км к северо-западу от трассы обследования.

**Токарево 3.** Стоянка, открытая разведкой С.Н. Лисицына 2002 г., связана с западной оконечностью песчаного всхолмления левого берега р. Гороховки, поверхность памятника находится на отметках около 15 м над уровнем моря. Стратиграфия зачистки: 0 - 6 см - боровой песок, 6-14 см - светлый, палевый песок со следами гумусированности, 14- 20 см и ниже - рыжий крупнозернистый песок, по верхнему контакту местами прокаленный, с угольками. Развитой неолит, культура гребенчато-ямочной керамики (Герасимов 2003: № 31). Памятник расположен в 1 км к северо-западу от трассы обследования.

**Токарево 4** (фин. Johannes-18 Kaijala Kankaanmaki). Местонахождение на правом берегу р.Гороховки, на северо-западной окраине д. Токарево, у дорожной развилки, на юго-восточной окраине песчаного всхолмления. Высотная отметка террасы – около 15 м над уровнем моря. Находки распространены по площади около 500 кв.м. Находки – кварцевые отщепы. Культурный слой не зафиксирован, но возможно сохранился у подошвы холма. Возможная датировка по высотным

Инд. № подл.	Подп. и дата					
	Взам. инв. №					
	Инд. № дубл.					
	Подп. и дата					
	Инд. № подл.					
Ли	Изм.	№ докум.	Подп.	Дата	142/20-ГП-2020-ТО	Лист 27

отметкам – поздний неолит – эпоха раннего металла. Памятник расположен в 2,7 км к северо-западу от трассы обследования.

**Токарево 5 (Loikas).** Стоянка открыта разведкой С.Н. Лисицына 2002 г. Поверхность памятника находится на абсолютных отметках около 19 м над уровнем моря. Стратиграфия памятника в разрезе очага: 0-9 см. - дерн, 9-37 см. - темно-рыжий крупнозернистый песок с мелкой галькой (культурный слой), подстиляется светло-рыжим крупнозернистым песком с мелкой галькой. Имеются находки сланцевого топора позднемезолитического облика, фрагментов керамики с прочерченным орнаментом Ранний неолит (культура сперрингс) (Герасимов 2003: № 32). Памятник расположен в 4,6 км к северо-западу от трассы обследования.

**Токарево 6.** Стоянка открыта разведкой С.Н. Лисицына 2002 г. Стоянка – расположена на правом берегу р. Гороховки, на северо-западной окраине дер. Токарево, в 500 м к востоку от скотного двора, на поросшем лесом холме. Высотная отметка террасы - около 25 м над уровнем моря. Площадь распространения находок не определена. Обнаружена бурением. Стратиграфия 0-22 см - подзол, 22-38 см - мелкозернистый рыжий песок (культурный слой), подстиляется светлым среднезернистым песком. Находки: мелкие кварцевые отщепы из культурного слоя. Датировка не определена (Герасимов 2003: № 33). Памятник расположен в 2 км к северо-западу от трассы обследования.

**Красная Нива.** Стоянка расположена в урочище Красная Нива в 4,6 км к юго-востоку от п. Глебычево и в 570 м к северо-западу от озера Зайчихинского, на левом борту вытекающего из него безымянного и сильно заболоченного ручья. Стоянка открыта в 2005 г. С.Н. Лисицыным. В рельефе хорошо выражен мыс и уступ литориновой террасы, к которой приурочен памятник. Абсолютная высота - 20 м над уровнем. В обрыве террасы была сделана зачистка обнажения глубиной до 70 см, показавшая следующую стратиграфию: 6 см - дерн, 18-20 см - подзол, 12-15 см - рыжий среднезернистый однородный песок, 9-12 см - гумусированный серый зольный песок (культурный слой), 15 см и ниже - желтовато-серый неоднородный крупнозернистый песок с гравием. В зачистке были найдены 4

Ивл. № подл.	Подп. и дата					
	Взам. инв. №					
	Ивл. № дубл.					
	Подп. и дата					
					142/20-ГП-2020-ТО	Лист
						28
Ли	Изм.	№ докум.	Подп.	Дата		



миниатюрных кварцевых отщепов без ретуши. По абсолютной высоте и привязке к максимуму литориновой трансгрессии памятник может относиться к раннему неолиту или, учитывая отсутствие керамики, - к позднему мезолиту в промежутке времени 6-7,5 тыс.л.н. (С.Н. Лисицин Отчет о разведках каменного века в Выборгском и Кингисеппском районах Ленинградской области в 2005 г.). Памятник расположен в 400 м к востоку от трассы обследования.

**Глебычево 1.** Стоянка расположена в 2 км южнее п. Глебычево, в 130 м к востоку от обочины шоссе Приморск - Выборг, при примыкании дороги в д. Ермилово, высота над уровнем моря около 20 м. Выявлена разведкой С.Н. Лисицына в 2005 г. Памятник расположен на абсолютной отметке 20 м над уровнем моря. Подъемный материал был встречен на лесной тропе и в отвале противопожарной канавы на протяжении ~70 м вдоль четко выраженного в рельефе уступа литориновой террасы высотой 4-5 м. Находки включали 4 мелких фрагмента керамики без следов орнаментации. Толщина стенок 0,7-1,2 см, в качестве отощителя использована органика. Находки каменных артефактов включали 5 сланцевых и 3 кварцевых отщепов без вторичной обработки. Керамика характерна для культуры сперрингс раннего неолита (С.Н. Лисицин Отчет о разведках каменного века в Выборгском и Кингисеппском районах Ленинградской области в 2005 г.). Памятник расположен в 2 км к северо-западу от трассы обследования.

**Глебычево 2.** Стоянка расположена в 2 км южнее п. Глебычево, 100-120 м западнее стоянки Глебычево-1, при обочине шоссе Приморск - Выборг, при примыкании дороги в д. Ермилово, высота над уровнем моря около 14 м. Выявлена разведкой С.Н. Лисицына в 2005 г. Подъемный материал был встречен в осыпи обочины шоссе, а также в отвалах противопожарной канавы. Находки: 4 кварцевых отщепов без следов вторичной обработки и обломок шлифовальной плиты из красного песчаника. Кроме подъемного материала на стоянке обнаружена впадина жилища подовальный очертаний. По геоморфологическим условиям расположения Глебычево 2 коррелируется с фазой регрессии

Инв. № подл.	Подп. и дата	Инв. № дубл.	Взам. инв. №								
										142/20-ГП-2020-ТО	Лист 29
Ли	Изм.	№ докум.	Подп.	Дата							

Литоринного моря 4-5 тыс.л.н. и относится к периоду позднего неолита. Памятник расположен в 2 км к северо-западу от трассы обследования.

Серия стоянок неолитического периода расположена в долине р. Ермиловка, к северу от пос. и ж.д. станции Ермилово, вдоль дороги в д. Глебычево. Они обнаружены в 2003 г. в ходе совместных российско-финских исследований, проводившихся Д.В. Герасимовым, С.Н. Лисициным, С.В. Бельским, М. Лавенто, О. Сейтсоненом, К. Нордквистом (Герасимов и др. 2003: 18-19, 26; Nordqvist at all 2008: 304-307). Стоянки расположены в 2,6-5 км к востоку от трассы обследования.

**Ермилово 1** (Koivisto 4 Humalajoki Patamäki 1). Стоянка расположена в 2 км к северу от ж.д. станции Ермилово, в 300 м к западу от дороги Ермилово-Глебычево. Располагается на 13-метровой террасе западного борта долины р. Ермиловки. Поздний неолит. Найдены кварцевые орудия, отщепы, кальцинированные кости (Герасимов и др. 2003: №53).

**Ермилово 2** (Koivisto 5 Humalajoki Patamäki 3, Koivisto 6 Humalajoki Patamäki 4, Koivisto 7 Humalajoki Kirkkohiidenhiekka 1). Стоянка расположена в 250 м к северо-востоку от Ермилово 1, на той же террасе. Мезолит – неолит (Герасимов и др. 2003: №54).

**Ермилово 3** (Koivisto 10 Humalajoki Patamäki 2). Стоянка расположена в 2 км к северу от ж.д. станции Ермилово, с восточной стороны от дороги Ермилово-Глебычево, в 15 м от дороги. Располагается на 20-метровой террасе. Найдены отщепы кварца и кварцевый нуклеус (Герасимов и др. 2003: №55).

**Ермилово 4** (Koivisto 1 Humalajoki Pontiaho 1). Стоянка расположена в 1,5 км к северу от ж.д. станции Ермилово, в 50 м к западу от дороги Ермилово-Глебычево. Располагается на 13-метровой террасе западного борта долины р. Ермиловки. Поздний неолит. Найдена керамика с текстильными отпечатками, кварц, кальцинированные кости (Герасимов и др. 2003: №56).

**Ермилово 5** (Koivisto 2 Humalajoki Pontiaho 2, Koivisto 3 Humalajoki Pontiaho 3). Стоянка расположена в 150 м к северу от стоянки Ермилово 4, на той

Подп. и дата						Лист
Взам. инв. №						142/20-ГП-2020-ТО
Инв. № дубл.						30
Подп. и дата						
Инв. № подл.						
	Ли	Изм.	№ докум.	Подп.	Дата	

же террасе. Поздний неолит. Найдены отщепы кварца (Герасимов и др. 2003: №57).

**Ермилово 6** (Koivisto 8 Humalajoki Kirkkohiidenhiekka 2). Стоянка расположена в 1 км к северу от ж.д. станции Ермилово, по обе стороны от дороги Ермилово-Глебычево, на небольшом озовом всхолмлении высотой 15 м БС. Поздний неолит. Зафиксировано 2 углубления, возможно, жилища. Найдена керамика позднего неолита, кварцевые отщепы, кальцинированные кости (Герасимов и др. 2003: №58). Стоянка обнаружена в 1935 г.

**Ермилово 7** (Koivisto 9 Humalajoki Suurpelto). Стоянка расположена у дороги Ермилово-Малышево, в черте пос. Ермилово, на 13-метровой террасе. Поздний неолит. Зафиксировано 2 углубления, возможно, жилища (Герасимов и др. 2003: №59).

**Ермилово 8.** Стоянка расположена между стоянками Ермилово 6 и 7. В ходе разведки С.Н. Лисицына 2011 г. на локальном участке 3x2 м был собран подъемный материал: 3 мелких фрагментам тонкостенной неорнаментированной лепной пористой керамики с примесью песка и органики, а также 3 кварцевых отщепы. Абсолютная высота террасы соответствует регрессивному уровню позднелиториновой береговой линии ~11 м над ур.м., что вместе с находками позволяет отнести памятник к эпохе раннего металла (С.Н. Лисицин Отчет Мониторинг памятников каменного века и объектов культурного наследия в Выборгском, Ломоносовском и Кингисеппском районах Ленинградской области в 2011 г.).

**Ермилово 9.** Стоянка расположена в 1,44 км к северо-северо-западу от ж.д. станции Ермилово, в 2,3 км к северу от пос. Ермилово. Памятник находится вблизи западной обочины дороги Глебычево-Ермилово. Локализуется на песчаной террасе высотой 18-16 м БС. Стоянка раннего неолита культуры сперрингс с хорошей сохранностью культурного слоя.

**Руонаниеми 1.** Каменная выкладка, выявлена в 2018 году в ходе археологической разведки А.Ю. Городилова. Выкладка расположена в 4,15 км к югу от братской могилы в центре пос. Ермилово, в 0,5 км к северу от мыса

Инд. № подл.	Подп. и дата				
	Взам. инв. №				
	Инд. № дубл.				
	Подп. и дата				
					Лист
142/20-ГП-2020-ТО					31
Ли	Изм.	№ докум.	Подп.	Дата	

Сигнальный, в сосновом бору на высоте около 7,5 м БС, на пологом склоне в сторону моря. Объект представляет собой прямоугольную выкладку размерами 13х3 м и высотой до 0,8 м вытянутую по оси запад – восток. С северной стороны выкладка задернована, ее конструктивные особенности не видны, с южной – задернована слабо. Выкладка сложена из валунов средних и небольших размеров, на сухую. Камни подобраны достаточно тщательно. Всего насчитывается до 5 ярусов камней.

В 2019 г. памятник был раскопан. Объект представлял собой прямоугольную каменно-земляную насыпь высотой 0,7 м и размерами 10,5х3,5 м вытянутую по оси запад – восток. При этом верхняя часть конструкции сложена из серо-желтого мешаного песка с дресвой, перекрывающего каменную конструкцию. Западный, восточный и южный фасы конструкции были сложены предельно аккуратно из валунов средних размеров на сухую на высоту до пяти рядов. Северный фас – аморфный. Его четкий контур проявился только на уровне нижнего ряда камней. Конструкция была сложена на слое погребенной почвы, на которую в основание конструкции положены деревянные плашки.

Вопрос о культурной принадлежности и времени сооружения конструкции в результате проведенных раскопок удалось решить частично. Вероятно, конструкция может быть интерпретирована как алтарь-жертвенник, связанный с языческой мифологией лопарей (саамов) и датирован средневековым периодом.

Памятник расположен в 4,1 км к югу от трассы обследования.

**Руонаниеми 2.** Место кораблекрушения, выявлено в 2018 году в ходе археологической разведки А.Ю. Городилова. Расположено в 4,35 км к югу от братской могилы в центре пос. Ермилово, на прибрежной части и в акватории Финского залива, в песчаной бухте между мысами Сигнальный и Заросший в месте впадения в нее безымянного ручья. При обследовании прибрежной зоны было зафиксировано несколько сотен фрагментов винных бутылок, имеющих сильные следы окатанности. Также значительное их количество зафиксировано на пляже собранными в кучу, вероятно, отдыхающими на пляже. При осмотре прилегающей к берегу акватории выяснено, что «шлейф» из большого количества

Ивл. № подл.	Подп. и дата				
	Взам. инв. №				
	Ивл. № дубл.				
	Подп. и дата				
Ивл. № подл.					142/20-ГП-2020-ТО
Ли	Изм.	№ докум.	Подп.	Дата	
					Лист
					32

бутылок шириной около 30-40 м уходит от места впадения ручья на юг-юго-запад на расстояние более 70 м от береговой линии. Более точная его локализация возможна только при проведении подводных археологических исследований. На части винных бутылок зафиксированы клейма с годом выпуска (1859, 18xx, 1860, 1858, 1860, 186x, ), а также обозначением завода-изготовителя («Ф.З.», «ЗЛКЗ», «ЗАВОДА БЫСТР...КАГО», «М.З.К»). Большое количество найденных артефактов, а также их расположение на значительном удалении от берега свидетельствует, вероятно, о том, что данные находки происходят с разбившегося здесь во второй половине XIX века корабля.

Памятник расположен в 4,6 км к югу от трассы обследования.

**Хумалайоки. Артиллерийские батареи нач. XX в** Артиллерийские батареи Хумалайоки являются частью морских укреплений Выборгского залива. По плану 1913 года Койвисто (Приморск) должны были защищать 4 береговые батареи. Данные батареи являются военно-инженерными сооружениями, построенными по проекту строителя и начальника инженеров Выборгской крепости, военного инженера полковника Вальтера в 1910-х годах. Строительство осуществлялось в рамках стратегической программы по обороне Санкт-Петербурга и Выборга, в которой особое внимание уделялось защите района Бьорке и пролива Бьеркезунд (район современного города Приморска).

Комплекс состоит из двух батарей: западной, расположенной полностью в пределах территории обследования, и восточной, расположенной в 0,7 км к востоку, и частично находящейся за пределами территории обследования.

Западная батарея включает орудийные площадки, рассчитанные на 4-6 пушек системы Канэ, казематы, траверсы, внешний и внутренний рвы, эскарпы и гласис. После русско-финской войны 1939-1940 гг. орудия на батарее были демонтированы, а бетонные конструкции орудийных площадок и капониров взорваны. К настоящему времени, несмотря на причиненные сооружению разрушения, в центральной части батареи сохранились фрагменты орудийного хода, казематов и подземных сооружений, а также прослеживаются основания

Инв. № подл.	Подп. и дата					
	Взам. инв. №					
	Инв. № дубл.					
	Подп. и дата					
	Инв. № подл.					
Ли	Изм.	№ докум.	Подп.	Дата	142/20-ГП-2020-ТО	Лист 33

орудий. Земляные фортификационные сооружения: внешний и внутренний рвы, эскарпы и гласис сохранились.

Восточная батарея, расположенная в 0,7 км к востоку от западной рассчитанная на 4-6 пушек 35 калибра на станках Вавассера, сохранилась гораздо лучше. Здесь не проводились взрывные работы, но были демонтированы орудия. К настоящему времени в удовлетворительном состоянии сохранились основания пушек, а также все земляные элементы фортификации.

Общая площадь территории, на которой расположен комплекс, составляет 4 кв. км.

Батареи обследовались экспедициями ИИМК РАН в 2003-2004 гг., в 2014, 2018 гг.

Памятник расположен в 3 км к югу от трассы обследования.

Убежище укрепленного узла Рёмпётти. Расположено в 2 км к востоку от пос. Глебычево. Состоит из нескольких сооружений, предназначенных для укрытия и обороны. Построены в 1920-30-х гг. Все пять ДОТ в этом узле обороны были однотипные и представляли из себя огневую точку фронтального огня на один станковый пулемёт. Толщина перекрытия составляла 130 см. Внутреннее помещение ДОТ состояло из двух отсеков: боевого каземата с установленным в нём станковым пулеметом и убежища на 4-6 человек, оборудованного двухярусными нарами. Строительные размеры ДОТ, с учётом толщины перекрытия, стен и пола, составляли в длину порядка 9 м, в ширину 6 м при высоте 3 м.

Памятник расположен в 2 км к югу от трассы обследования.

## Выводы

Трасса обследования проходит по территориям, на которых известны многочисленные стоянки каменного века и отдельные памятники более позднего времени. Наибольшее количество стоянок известно в долине рек Гороховка и Ермиловка, однако часть стоянок расположены не на берегу современных рек, а на древних береговых террасах. Одна из известных стоянок – Черничное 2

Ивл. № подл.	Подп. и дата	Ивл. № дубл.	Взам. ивл. №	Подп. и дата	Ли	Изм.	№ докум.	Подп.	Дата	142/20-ГП-2020-ТО	Лист
											34

расположена на трассе обследования. На территории обследования возможно также нахождение новых стоянок каменного века, поскольку она пересекает берега р. Гороховка и древние береговые валы, к которым могли быть приурочены поселения каменного века.

Инв. № подл.	Подп. и дата				
	Взам. инв. №				
Инв. № дубл.	Подп. и дата				
	Инв. № подл.				
Инв. № подл.	142/20-ГП-2020-ТО				
	Ли	Изм.	№ докум.	Подп.	Дата
					Лист
					35

## 2. ФИЗИКО-ГЕОГРАФИЧЕСКАЯ ХАРАКТЕРИСТИКА РАЙОНА РАБОТ

Регион Карельского перешейка в постледниковое время - зона влияния активных изостатических и эвстатических процессов - флюктуации участков земной коры и уровня моря. Считается, что окончание ледниковой эпохи приходится на 10 300 лет назад. Критериями начала современного геологического периода (голоцена) служат резкое потепление климата (исчезновение перигляциальной растительности на спорово-пыльцевых диаграммах) и смена Балтийского ледникового озера Иольдиевым морем.

Стадия Иольдиевого моря началась как результат соединения пресноводного Балтийского ледникового озера с океаном и проникновения сюда соленых морских вод. Иольдиевое море не было долговечным; его постепенная регрессия впервые привела к обособлению Ладожского озера в качестве самостоятельного внутреннего водоема.

Около 9 500 лет назад в развитии водоемов наступила следующая стадия – Анциловое озеро. Это произошло в результате поднятия Скандинавского массива, освободившегося от ледникового груза, и прекращения связи с Атлантикой. В развитии Анцилового озера выделяют последовательные фазы трансгрессии и регрессии. В трансгрессию – а именно к этому времени, когда происходило дальнейшее потепление климата, относится самый древний памятник первобытного человека эпохи мезолита на Карельском перешейке вблизи Каменногорска (Антреа-Корпилахти) – уровень Анцилового озера, вероятно, достиг 25 метров, и в зоне так называемого Гейниокского перешейка на севере Карельского полуострова возобновилось соединение балтийского и ладожского водоемов.

В фазу регрессии Анцилового озера балтийский и ладожский водоемы окончательно разделились и далее развивались по отдельности, оказывая влияние на Карельский перешеек каждый со своей стороны. Просуществовало Анциловое озеро около 2 тысяч лет, после чего в развитии балтийского водоема началась

Подп. и дата
Взам. инв. №
Инв. № дубл.
Подп. и дата
Инв. № подл.

Ли	Изм.	№ докум.	Подп.	Дата

142/20-ГП-2020-ТО

Лист

36



следующая, опять морская (как результат образования Датских проливов и нового притока соленых атлантических вод), стадия – стадия Литоринового моря, связанная с Наиболее крупной трансгрессией (20-15м над ур.моря) 7300-6800 лет назад, которая соответствует береговой линии периода раннего неолита.

Эта стадия была самой длительной и по времени в основном совпала с климатическим оптимумом голоцена – фазой теплого (более теплого, чем сейчас) и умеренно влажного атлантического климата, что подтверждается на спорово-пыльцевых диаграммах наивысшим за весь голоцен содержанием пыльцы широколиственных пород. Именно к этому времени относится и большинство обнаруженных в регионе памятников первобытного человека.

Стадия Литоринового моря закончилась приблизительно 3 800 лет назад, после чего Балтийское море в целом приняло современные очертания и более не наступало сколько-нибудь существенно на прибрежную сушу. С этого же рубежа начинается общее похолодание и увеличение влажности климата (конец климатического оптимума голоцена и постепенное приближение к современным климатическим условиям), а каменный век в данном регионе сменяется эпохой раннего металла. В позднейшее время водные осцилляции не носили катастрофического характера.

Наконец, для изучения археологических памятников на Карельском перешейке, несомненно, важное значение имеет анализ особенностей голоценовых тектонических движений в регионе. На этот счет также существуют разные точки зрения. В последние годы все чаще высказывается мнение, что в пределах Балтийского кристаллического щита и в непосредственной близости от него (южная граница щита проходит через Карельский перешеек примерно по линии Гаврилово – Приозерск) в новейшее время, в том числе в голоцене, явно преобладали сильно дифференцированные по площади вертикальные тектонические движения – поднятия и опускания – осуществляющиеся по плоскостям разломов глубокого заложения. С этой точки зрения анализ высотного положения археологических памятников и их временная и геоморфологическая увязка представляются чрезвычайно затруднительными, тем более что точная

Инв. № подл	Подп. и дата					
	Взам. инв. №					
	Инв. № дубл.					
	Подп. и дата					
					142/20-ГП-2020-ТО	Лист
						37
Ли	Изм.	№ докум.	Подп.	Дата		

информация об интенсивности и суммарной амплитуде этих движений за голоцен отсутствует.

Более продуктивной представляется традиционная точка зрения, которая исходит из преобладания в этом регионе (и во всей Фенноскандии) в течение голоцена сводовых тектонических поднятий гляциоизостатической природы – то есть компенсационных поднятий земной коры вследствие снятия с нее той большой нагрузки, которая создавалась массой огромного покровного ледника. Эти компенсационные поднятия особенно отчетливо проявляются там, где мощность ледника была наибольшей – на территориях Финляндии, Швеции, Норвегии (по берегам Ботнического залива – в среднем до 1 см в год). В пределах российской территории они проявляются гораздо слабее – в среднем менее 2 мм в год на севере Карельского перешейка, постепенно еще ослабевают в направлении на юг и сходят на нет уже в районе Санкт-Петербурга.

Однако за тысячелетия голоцена и такие относительно малоамплитудные поднятия привели к заметному перекошу протяженных береговых форм. В первую очередь это касается хорошо выраженной в современном рельефе террасы Литоринового моря – ее абсолютные высотные отметки плавно повышаются от 4-5 метров в пределах Приневской низины до 15-17,5 метров на севере Карельского перешейка. Аналогичную природу имеет и подъем кровли береговых валов (сформировавшихся в ладожскую трансгрессию) в северном направлении вдоль побережья Ладожского озера – от 15 метров на южном побережье до 20-21 метра на северном.

Район исследования находится в прибрежной зоне Финского залива, и входит в Вуоксинско-Приморскую геоморфологическую провинцию. В рельефе провинции преобладают низменные аккумулятивные равнины, сложенные осадками Балтийского ледникового озера, Анцилового озера, Литоринового моря и ладожской трансгрессии. Равнины расчленены широкими (до первых километров) и относительно глубокими (до 40-50 метров) ложбинами северо-западной ориентировки. Эти ложбины образовались в результате выпахивающей деятельности ледников и эрозии подледниковых потоков талых вод и ныне заняты

Инд. № подл.	Подп. и дата
Инд. № дубл.	Взам. инв. №
Подп. и дата	
Инд. № подл.	

Ли	Изм.	№ докум.	Подп.	Дата

142/20-ГП-2020-ТО

Лист

38

речными долинами и вытянутыми в плане озерами – Красногвардейское, Красавица, Нахимовское, Правдинское, Красное, Пионерское, Высокинское и др. Склоны ложбин террасированы.

Кроме ложбин, равнинный характер территории нарушен редкими массивами и полосами моренного рельефа, который сильно абрадирован водами послеледниковых бассейнов, а также водноледниковыми грядами – озами – которые, как и сельги, и ложбины ледникового выпахивания, имеют северо-западную ориентировку при длине до первых десятков километров и высоте от 7 до 25 метров. Вторичные образования представлены дюнами и псевдодюнными образованиями.

Инв. № подл.	Подп. и дата	Инв. № дубл.	Взам. инв. №	Подп. и дата	Инв. № подл.	Ли	Изм.	№ докум.	Подп.	Дата	142/20-ГП-2020-ТО	Лист
												39

### 3. МЕТОДИКА ПОЛЕВЫХ ИССЛЕДОВАНИЙ

В рамках работ по проведению научного обследования (археологическая разведка) земельного участка по объекту: "Строительство подъездной автомобильной дороги к "Приморскому универсально-перегрузочному комплексу" в Морском порту Приморск от автомобильной дороги федерального значения А-181 "Скандинавия", расположенного в Выборгском районе Ленинградской области проводилось визуальное обследование объекта и закладка археологических шурфов.

Полевые археологические исследования проводились в соответствии с методическими указаниями и требованиями «Положения о порядке проведения археологических полевых работ и составления научной отчетной документации», утвержденного постановлением Бюро Отделения историко-филологических наук Российской академии наук от 20 июня 2018 г. № 32.

Полевым исследованиям предшествовало ознакомление с архивно-библиографическими и музейными материалами, касающимися объектов археологического наследия (памятников археологии) и территорий, на которых предполагается проведение исследований, а также с учетной документацией об объектах археологического наследия, расположенных на территории проведения разведочных работ, в органах охраны памятников. Результаты этой работы отражены в разделе настоящего Отчета (Историческая справка) и положены в основу планирования полевых работ.

Местность, в которой проводились исследования – прибрежная зона Финского залива – имеет сложную гидрографическую историю, связанную с изостатическим поднятием Фенноскандинавского щита и значительными изменениями уровня воды на протяжении голоцена, в связи с чем, следы поселений и иных археологических памятников могут быть связаны не только с существующей береговой линией, но и с древними террасами, дюнами, берегами палеоводоемов и иными геологическими объектами. При обследовании подобным

Инв. № подл.	Подп. и дата				
	Взам. инв. №				
	Инв. № дубл.				
	Подп. и дата				
142/20-ГП-2020-ТО					Лист
					40
Ли	Изм.	№ докум.	Подп.	Дата	

местам, маркирующим берега палеоводоемов на высотных отметках 10-30 м БС уделялось повышенное внимание.

При проведении полевого обследования было произведено визуальное обследование местности, поиск подъемного материала, закладка разведочных шурфов размерами 1x1 и 1x2 м. Количество и местоположение шурфов были обусловлены геоморфологическим состоянием местности и степенью освоенности обследуемой территории, и определялись с таким расчетом, чтобы обеспечить полное выявление и определение границ всех объектов археологического наследия, попадающих в пределы обследуемого земельного участка, с учетом существующих методических рекомендаций 1 шурф на 1 км. Общее количество выполненных шурфов – 102. Закладка всех шурфов сопровождалась описательной, графической и фотографической фиксацией с использованием цифровых зеркальных фотокамер Canon EOS 1100 D и Canon EOS 60 D. Местоположение всех шурфов фиксировалось с помощью портативных GPS-Глонасс навигаторов Garmin Montana 60 туристического класса; на расположенных на территории зоны производства работ объектах археологического наследия геодезические работы проводились с использованием системы спутникового позиционирования EPOCH геодезического класса точности. Географические координаты (широта, долгота), определенные в зависимости от внешних условий приема с точностью 5-20 м, с помощью встроенных в геоинформационную систему QGIS программных алгоритмов географические координаты переведены в местную систему координат МСК-47 зона 1.

Для уточнения границ, расположенных в зоне обследования объектов археологического наследия на их территории, были заложены шурфы.

В процессе разведки для каждого такого объекта археологического наследия выполнены:

а) описание, включающее географическое положение, привязку к близлежащим водоемам и (или) населенным пунктам, современному

Инв. № подл.	Подп. и дата				
	Взам. инв. №				
	Инв. № дубл.				
	Подп. и дата				
142/20-ГП-2020-ТО					
Ли	Изм.	№ докум.	Подп.	Дата	Лист 41

административному делению субъектов Российской Федерации; характеристику рельефа, топографических особенностей и географические координаты.

б) ситуационный план местности, детально характеризующий место расположения объекта археологического наследия и имеющие конкретные, легко находимые на местности ориентиры.

в) топографический инструментальный план объекта археологического наследия, охватывающий территорию, необходимую для понимания геоморфологической ситуации, с рельефом, переданным горизонталями с бергштрихами, отражающими все особенности объекта археологического наследия и окружающей местности. На план нанесены границы объекта археологического наследия, растительные зоны, строения, все повреждения поверхности, все раскопы, шурфы и зачистки, произведенные ранее и в отчетном сезоне, привязки (направление, расстояние) к ближайшему населенному пункту и водотоку или водоему.

г) фотографическая фиксация объекта археологического наследия, полно и точно передающая особенности рельефа и топографическую ситуацию.

д) составление полевой описи археологических предметов, происходящих из шурфов, зачисток, сборов с поверхности, содержащей данные о каждой находке.

Все разведочные шурфы нанесены на план исследуемого объекта археологического наследия в масштабе, документированы. Для каждого шурфа определены географические координаты. После окончания разведочных работ все шурфы и зондажи засыпаны, что подтверждается фотографией.

Весь материал, обнаруженный в процессе разведок и характеризующий обследуемый объект археологического наследия, был собран, снабжен этикетками с точным обозначением места и условий находки и занесен в полевую опись.

Третий этап работ предусматривал проведение камеральной обработки полученных материалов, подготовку графической информации, нанесение на карты выявленных объектов, обработку и аннотирование фотографий, разработку

Ивл. № подл.	Подп. и дата	Ивл. № дубл.	Взам. ивл. №	Подп. и дата	Ивл. № подл.						142/20-ГП-2020-ТО	Лист 42
						Ли	Изм.	№ докум.	Подп.	Дата		

текста отчета о проведенных работах и его оформление, распечатку текста отчета и переплётные работы.

Инв. № подл.	Подп. и дата			
	Взам. инв. №			
Инв. № дубл.	Подп. и дата			
	Инв. № подл.			
Инв. № подл.	Подп. и дата			
	Взам. инв. №			
Ли	Изм.	№ докум.	Подп.	Дата
142/20-ГП-2020-ТО				
				Лист
				43

#### 4. ПОЛЕВЫЕ ИССЛЕДОВАНИЯ

Трасса проектируемой подъездной автомобильной дороги к «Приморскому универсально-перегрузочному комплексу» в Морском порту Приморск от автомобильной дороги федерального значения А-181 «Скандинавия» расположена в Выборгском районе Ленинградской области. Трасса имеет общую протяженность 45,6 км. При обследовании трассы было заложено 102 шурфа и выявлено 2 объекта археологического наследия. Кроме того, были проведены работы по определению границ выявленной в 2005 году стоянки каменного века Черничное 2.

#### Описание трассы проектируемой автодороги

Обследование трассы проектируемой автодороги проводилось с юга на север от «Приморского универсально-перегрузочного комплекса» в Морском порту Приморск до автомобильной дороги федерального значения А-181 «Скандинавия».

Трасса проектируемой автодороги начинается к западу от пос. Ермилово на северной оконечности «болота Кривопольского». В 2018-2020 гг. Ленинградской археологической экспедицией ИИМК РАН здесь проводились археологические разведки, связанные с проектированием «Приморского универсально-перегрузочного комплекса».

Трасса проектируемой автодороги проходит на северо-запад, пересекая Приморское шоссе. Здесь трасса проходит по заболоченной местности на высотных отметках 30-40 м БС (рис. 11-14). К северу от Приморского шоссе трасса проходит по «болоту Сапожок» к востоку от Подножного ручья на высотных отметках около 50 м БС (рис. 15). Нахождение объектов археологического наследия на данном участке крайне маловероятно. Далее трасса проектируемой автодороги проходит на север по заболоченной местности к западу от верховий Мельничного ручья (рис. 16) и далее по смешанному лесу до ручья Каменный (рис. 17-20).

Инв. № подл.	Подп. и дата					
	Взам. инв. №					
	Инв. № дубл.					
	Подп. и дата					
	Инв. № подл.					
Ли	Изм.	№ докум.	Подп.	Дата	142/20-ГП-2020-ТО	Лист 44



Первый водоток, который пересекает трасса проектируемой автодороги – ручей Каменный – правый приток р. Ермиловка. Трасса пересекает ручей в его верховьях, недалеко от болота Ягодное, где ручей берет свой исток. В месте пересечения с трассой проектируемой автодороги ручей, имеющий ширину около 3 м, протекает по заболоченной местности. Берега ручья возвышаются над уровнем воды на высоту до 1,5 м (рис. 21, 22). Отметка уреза воды – около 28 м БС. Правый берег ручья заболоченный, левый более крутой. На левом берегу ручья были заложены шурфы 1-3

**Шурф 1.** Размеры шурфа 1x1 м, глубина 0,45 м, ориентация север-юг. Шурф расположен в хвойном лесу, на ровной площадке, в 160 м к северо-западу от правого берега ручья Каменный, на расстоянии 1,95 км к северу-северо-западу от ЛЭП, в 5,15 км к востоку-северо-востоку от железнодорожной станции Приморск, в 2,95 км к западу от автодороги 41К-094 «Глебычево – Малышево - Прибылово», в южной части зоны обследования. Высота – около 35 м БС. Координаты центра шурфа в МСК-47 зона 1 – 1291960 E, 486830 N (рис. 23-26).

В шурфе прослежена следующая стратиграфия:

Дерновый слой – мощностью до 0,05 м

Супесь серая слабогумусированная – мощностью до 0,15 м

Супесь серо-желтая – мощность до 0,15 м

Супесь светло-серая – видимая мощность до 0,1 м.

Археологические находки и литологически выраженный культурный слой в шурфе не зафиксированы.

По окончании работ шурф был рекультивирован.

**Шурф 2.** Размеры шурфа 1x1 м, глубина 0,25 м, ориентация север-юг. Шурф расположен в сосновом бору, на ровной площадке, в 160 м к северо-западу от правого берега ручья Каменный, на расстоянии 1,95 км к северу-северо-западу от ЛЭП, в 5,15 км к востоку-северо-востоку от железнодорожной станции Приморск, в 2,9 км к западу от автодороги 41К-094 «Глебычево – Малышево - Прибылово»,

Изн. № подл.	Подп. и дата				
	Взам. инв. №				
Изн. № дубл.	Подп. и дата				
	Изн. № дубл.				
Изн. № подл.	Подп. и дата				
	Изн. № подл.				
Ли	Изм.	№ докум.	Подп.	Дата	142/20-ГП-2020-ТО
					Лист
					45

в юго-западной части зоны обследования. Высота – около 35 м БС. Координаты центра шурфа в МСК-47 зона 1 – 1291994 E, 486860 N (рис. 27-30).

В шурфе прослежена следующая стратиграфия:

Слабо сформировавшийся дерновый слой – мощностью до 0,05 м

Супесь тёмно-серая – мощностью до 0,1 м

Песок жёлтый среднезернистый – видимая мощность до 0,1 м.

Археологические находки и литологически выраженный культурный слой в шурфе не зафиксированы.

По окончании работ шурф был рекультивирован.

**Шурф 3.** Размеры шурфа 1x1 м, глубина 0,3 м, ориентация север-юг. Шурф расположен в сосновом бору, на ровной площадке, в 200 м к северо-западу от правого берега ручья Каменный, на расстоянии 2,1 км к северу-северо-западу от ЛЭП, в 5,2 км к востоку-северо-востоку от железнодорожной станции Приморск, в 2,9 км к западу от автодороги 41К-094 «Глебычево – Малышево - Прибылово», в юго-западной части зоны обследования. Высота – около 35 м БС. Координаты центра шурфа в МСК-47 зона 1 – 1291975 E, 486943 N (рис. 31-34).

В шурфе прослежена следующая стратиграфия:

Слабо сформировавшийся дерновый слой – мощностью до 0,05 м

Супесь тёмно-серая – мощностью до 0,15 м

Песок белёсый среднезернистый – мощностью до 0,1 м

Песок жёлтый среднезернистый с валунами – видимая мощность до 0,15 м.

Археологические находки и литологически выраженный культурный слой в шурфе не зафиксированы.

По окончании работ шурф был рекультивирован.

Далее трасса проектируемой автодороги проходит на северо-восток к западу от урочища Волчья тропа по смешанному лесу (рис. 35, 36) и в 0,6 км к югу от р. Ермиловка проходит по каменистой гряде, маркирующей террасу палеозалива, по дну которого протекает в настоящее время протекает р. Ермиловка. Высотные

Инв. № подл.	Подп. и дата	Инв. № дубл.	Взам. инв. №	Подп. и дата	Ли	Изм.	№ докум.	Подп.	Дата	142/20-ГП-2020-ТО	Лист
											46

отметки здесь составляют около 20-30 м БС. Для поиска стоянок каменного века на каменной гряде заложены шурфы 4-9.

**Шурф 4.** Размеры шурфа 1х1 м, глубина 0,35 м, ориентация север-юг. Шурф расположен в сосновом бору, на ровной площадке, в 1,1 км к западу от правого берега реки Ермиловка, на расстоянии 1,6 км к востоку от болота Ягодное, в 2,85 км к югу-юго-востоку от железнодорожной станции Бор, в 2,2 км к западу от автодороги 41К-094 «Глебычево - Малышево - Прибылово», в юго-западной части зоны обследования. Высота – около 40 м БС. Координаты центра шурфа в МСК-47 зона 1 – 1292202 E, 488009 N (рис. 37-40).

В шурфе прослежена следующая стратиграфия:

Слабо сформировавшийся дерновый слой – мощностью до 0,05 м

Супесь тёмно-серая – мощностью до 0,1 м

Песок розовый крупнозернистый с валунами – видимая мощность до 0,2 м.

Археологические находки и литологически выраженный культурный слой в шурфе не зафиксированы.

По окончании работ шурф был рекультивирован.

**Шурф 5.** Размеры шурфа 1х1 м, глубина 0,35 м, ориентация север-юг. Шурф расположен в сосновом бору, на ровной площадке, в 1,15 км к западу от правого берега реки Ермиловка, на расстоянии 1,55 км к востоку от болота Ягодное, в 2,8 км к югу-юго-востоку от железнодорожной станции Бор, в 2,25 км к западу от автодороги 41К-094 «Глебычево - Малышево - Прибылово», в юго-западной части зоны обследования. Высота – около 40 м БС. Координаты центра шурфа в МСК-47 зона 1 – 1292171 E, 488023 N (рис. 41-44).

В шурфе прослежена следующая стратиграфия:

Слабо сформировавшийся дерновый слой – мощностью до 0,05 м

Супесь тёмно-серая – мощностью до 0,1 м

Песок розовый крупнозернистый с валунами – видимая мощность до 0,2 м.

Ив. № подл.	Подп. и дата					
	Взам. инв. №					
	Ив. № дубл.					
Ив. № подл.	Подп. и дата					
	Взам. инв. №					
	Ив. № дубл.					
Ли	Изм.	№ докум.	Подп.	Дата	142/20-ГП-2020-ТО	Лист 47

Археологические находки и литологически выраженный культурный слой в шурфе не зафиксированы.

По окончании работ шурф был рекультивирован.

**Шурф 6.** Размеры шурфа 1x1 м, глубина 0,45 м, ориентация север-юг. Шурф расположен в сосновом бору, на ровной площадке, в 960 м к западу от правого берега реки Ермиловка, на расстоянии 1,75 км к востоку от болота Ягодное, в 2,8 км к югу-юго-востоку от железнодорожной станции Бор, в 2,05 км к западу от автодороги 41К-094 «Глебычево - Малышево - Прибылово», в юго-западной части зоны обследования. Высота – около 32 м БС. Координаты центра шурфа в МСК-47 зона 1 – 1292298 E, 488129 N (рис. 45-48).

В шурфе прослежена следующая стратиграфия:

Дерновый слой – мощностью до 0,1 м

Песок серый среднезернистый – мощностью до 0,15 м

Песок розовый среднезернистый (линза) – мощностью до 0,1 м

Песок жёлтый крупнозернистый с галькой – видимая мощность до 0,3 м.

Археологические находки и литологически выраженный культурный слой в шурфе не зафиксированы.

По окончании работ шурф был рекультивирован.

**Шурф 7.** Размеры шурфа 1x1 м, глубина 0,55 м, ориентация север-юг. Шурф расположен в сосновом бору, на ровной площадке, в 930 м к западу от правого берега реки Ермиловка, на расстоянии 1,75 км к востоку от болота Ягодное, в 2,8 км к югу-юго-востоку от железнодорожной станции Бор, в 2,05 км к западу от автодороги 41К-094 «Глебычево - Малышево - Прибылово», в юго-западной части зоны обследования. Высота – около 32 м БС. Координаты центра шурфа в МСК-47 зона 1 – 1292313 E, 488153 N (рис. 49-52).

В шурфе прослежена следующая стратиграфия:

Дерновый слой – мощностью до 0,05 м

Супесь тёмно-серая – мощностью до 0,1 м

Ивл. № подл.	Подп. и дата	Ивл. № дубл.	Взам. ивл. №	Подп. и дата	Ивл. № подл.	Подп. и дата	Ли	Изм.	№ докум.	Подп.	Дата	142/20-ГП-2020-ТО	Лист
													48

Песок розовый среднезернистый – мощностью до 0,05 м

Песок жёлтый крупнозернистый с галькой и валунами – мощностью до 0,4 м

Песок серый крупнозернистый с галькой – видимая мощность до 0,1 м.

Археологические находки и литологически выраженный культурный слой в шурфе не зафиксированы.

По окончании работ шурф был рекультивирован.

**Шурф 8.** Размеры шурфа 1x1 м, глубина 0,35 м, ориентация север-юг. Шурф расположен в сосновом бору, на ровной площадке, в 850 м к западу от правого берега реки Ермиловка, на расстоянии 1,8 км к востоку от болота Ягодное, в 2,75 км к югу-юго-востоку от железнодорожной станции Бор, в 2 км к западу от автодороги 41К-094 «Глебычево - Малышево - Прибылово», в юго-западной части зоны обследования. Высота – около 32 м БС. Координаты центра шурфа в МСК-47 зона 1 – 1292302 E, 488220 N (рис. 53-56).

В шурфе прослежена следующая стратиграфия:

Дерновый слой – мощностью до 0,1 м

Лесной подзол – мощностью до 0,1 м

Песок светло-жёлтый среднезернистый – видимая мощность до 0,15 м.

Археологические находки и литологически выраженный культурный слой в шурфе не зафиксированы.

По окончании работ шурф был рекультивирован.

**Шурф 9.** Размеры шурфа 1x1 м, глубина 0,3 м, ориентация север-юг. Шурф расположен в сосновом бору, на ровной площадке, в 830 м к западу от правого берега реки Ермиловка, на расстоянии 1,8 км к востоку от болота Ягодное, в 2,75 км к югу-юго-востоку от железнодорожной станции Бор, в 1,95 км к западу от автодороги 41К-094 «Глебычево - Малышево - Прибылово», в юго-западной части зоны обследования. Высота – около 32 м БС. Координаты центра шурфа в МСК-47 зона 1 – 1292286 E, 488249 N (рис. 57-60).

В шурфе прослежена следующая стратиграфия:

Инв. № подл.	Подп. и дата				
	Взам. инв. №				
Инв. № дубл.	Подп. и дата				
	Инв. № дубл.				
Инв. № подл.	Подп. и дата				
	Инв. № подл.				
Ли	Изм.	№ докум.	Подп.	Дата	142/20-ГП-2020-ТО
					Лист
					49

Слабо сформировавшийся дерновый слой – мощностью до 0,05 м

Торф коричневый – мощностью до 0,15 м

Песок жёлтый крупнозернистый – видимая мощность до 0,1 м.

Археологические находки и литологически выраженный культурный слой в шурфе не зафиксированы.

По окончании работ шурф был рекультивирован.

Далее трасса проектируемой автодороги пересекает р. Ермиловка в ее верховьях (рис. 61-64). В настоящее время река протекает по обширной заболоченной низине, борта которой маркируют берег палеозалива периода Литориновой трансгрессии (рис. 65, 66). На северо-восточном борту палеозалива на высотных отметках 17-20 м БС были заложены шурфы 10-29.

**Шурф 10.** Размеры шурфа 1х1 м, глубина 0,45 м, ориентация север-юг. Шурф расположен в сосновом бору, на ровной площадке, в 430 м к северо-востоку от левого берега реки Ермиловка, на расстоянии 360 м к юго-западу от автодороги 41К-094 «Глебычево - Малышево - Прибылово», в 3 км к юго-востоку от железнодорожной станции Бор, в 1,95 км к югу-юго-западу от озера Малыш, в юго-западной части зоны обследования. Высота – около 9 м БС. Координаты центра шурфа в МСК-47 зона 1 – 1293109 E, 489067 N (рис. 67-70).

В шурфе прослежена следующая стратиграфия:

Дерновый слой – мощностью до 0,1 м

Супесь тёмно-серая – мощностью до 0,15 м

Лесной подзол – мощностью до 0,1 м

Песок красный крупнозернистый ожелезнённый – видимая мощность до 0,25 м.

Археологические находки и литологически выраженный культурный слой в шурфе не зафиксированы.

По окончании работ шурф был рекультивирован.

Инд. № подл.	Подп. и дата					
	Инд. № дубл.	Взам. инв. №				
		Инд. № дубл.				
		Подп. и дата				
		Инд. № подл.				
Ли	Изм.	№ докум.	Подп.	Дата	142/20-ГП-2020-ТО	Лист 50

**Шурф 11.** Размеры шурфа 1x1 м, глубина 0,45 м, ориентация север-юг. Шурф расположен в сосновом бору, на ровной площадке, в 420 м к северо-востоку от левого берега реки Ермиловка, на расстоянии 370 м к юго-западу от автодороги 41К-094 «Глебычево - Малышево - Прибылово», в 3 км к юго-востоку от железнодорожной станции Бор, в 1,95 км к югу-юго-западу от озера Малыш, в юго-западной части зоны обследования. Высота – около 9 м БС. Координаты центра шурфа в МСК-47 зона 1 – 1293119 E, 489049 N (рис. 71-74).

В шурфе прослежена следующая стратиграфия:

Дерновый слой – мощностью до 0,05 м

Супесь тёмно-серая – мощностью до 0,1 м

Лесной подзол – мощностью до 0,2 м

Песок красный крупнозернистый ожелезнённый – видимая мощность до 0,25 м.

Археологические находки и литологически выраженный культурный слой в шурфе не зафиксированы.

По окончании работ шурф был рекультивирован.

**Шурф 12.** Размеры шурфа 1x1 м, глубина 0,4 м, ориентация север-юг. Шурф расположен в сосновом бору, на ровной площадке, в 620 м к северо-востоку от левого берега реки Ермиловка, на расстоянии 200 м к юго-западу от автодороги 41К-094 «Глебычево - Малышево - Прибылово», в 3,1 км к юго-востоку от железнодорожной станции Бор, в 1,9 км к югу-юго-западу от озера Малыш, в юго-западной части зоны обследования. Высота – около 17 м БС. Координаты центра шурфа в МСК-47 зона 1 – 1293270 E, 489139 N (рис. 75-78).

В шурфе прослежена следующая стратиграфия:

Дерновый слой – мощностью до 0,1 м

Лесной подзол – мощностью до 0,1 м

Песок жёлтый среднезернистый – мощностью до 0,15 м

Песок жёлтый крупнозернистый с валунами – видимая мощность до 0,15 м.

Подп. и дата						Лист
Взам. инв. №						51
Инв. № дубл.						142/20-ГП-2020-ТО
Подп. и дата						Ли
Инв. № подл.						Изм.
						№ докум.
						Подп.
						Дата

Археологические находки и литологически выраженный культурный слой в шурфе не зафиксированы.

По окончании работ шурф был рекультивирован.

**Шурф 13.** Размеры шурфа 1x1 м, глубина 0,35 м, ориентация север-юг. Шурф расположен в сосновом бору, на ровной площадке, в 570 м к северо-востоку от левого берега реки Ермиловка, на расстоянии 190 м к юго-западу от автодороги 41К-094 «Глебычево - Малышево - Прибылово», в 3,1 км к юго-востоку от железнодорожной станции Бор, в 1,9 км к югу-юго-западу от озера Малыш, в юго-западной части зоны обследования. Высота – около 17 м БС. Координаты центра шурфа в МСК-47 зона 1 – 1293219 E, 489190 N (рис. 79-82).

В шурфе прослежена следующая стратиграфия:

Дерновый слой – мощностью до 0,1 м

Лесной подзол – мощностью до 0,1 м

Песок жёлтый среднезернистый – мощностью до 0,15 м

Песок жёлтый крупнозернистый с валунами – видимая мощность до 0,15 м.

Археологические находки и литологически выраженный культурный слой в шурфе не зафиксированы.

По окончании работ шурф был рекультивирован.

**Шурф 14.** Размеры шурфа 1x1 м, глубина 0,45 м, ориентация север-юг. Шурф расположен в сосновом бору, на ровной площадке, в 60 м к юго-западу от автодороги 41К-094 «Глебычево - Малышево - Прибылово», на расстоянии 700 м к северо-западу от левого берега реки Ермиловка, в 2,9 км к востоку-юго-востоку от железнодорожной станции Бор, в 1,55 км к югу-юго-западу от озера Малыш, в юго-западной части зоны обследования. Высота – около 15 м БС. Координаты центра шурфа в МСК-47 зона 1 – 1293162 E, 489478 N (рис. 83-86).

В шурфе прослежена следующая стратиграфия:

Дерновый слой – мощностью до 0,15 м

Лесной подзол – мощностью до 0,1 м

Подп. и дата
Взам. инв. №
Инв. № дубл.
Подп. и дата
Инв. № подл.

Ли	Изм.	№ докум.	Подп.	Дата
----	------	----------	-------	------

142/20-ГП-2020-ТО

Лист

52



Песок жёлтый среднезернистый – мощностью до 0,15 м

Песок жёлтый крупнозернистый с валунами – видимая мощность до 0,15 м.

Археологические находки и литологически выраженный культурный слой в шурфе не зафиксированы.

По окончании работ шурф был рекультивирован.

**Шурф 15.** Размеры шурфа 1х1 м, глубина 0,25 м, ориентация север-юг. Шурф расположен в сосновом бору, на ровной площадке, в 30 м к западу от автодороги 41К-094 «Глебычево - Малышево - Прибылово», на расстоянии 750 м к северо-западу от левого берега реки Ермиловка, в 2,95 км к востоку-юго-востоку от железнодорожной станции Бор, в 1,55 км к югу-юго-западу от озера Малыш, в юго-западной части зоны обследования. Высота – около 15 м БС. Координаты центра шурфа в МСК-47 зона 1 – 1293188 E, 489494 N (рис. 87-90).

В шурфе прослежена следующая стратиграфия:

Дерновый слой – мощностью до 0,1 м

Лесной подзол – мощностью до 0,1 м

Песок жёлтый крупнозернистый с валунами – видимая мощность до 0,15 м.

Археологические находки и литологически выраженный культурный слой в шурфе не зафиксированы.

По окончании работ шурф был рекультивирован.

**Шурф 16.** Размеры шурфа 1х1 м, глубина 0,4 м, ориентация север-юг. Шурф расположен в смешанном лесу, на пологом склоне террасы, в 50 м к западу от автодороги 41К-094 «Глебычево - Малышево - Прибылово», на расстоянии 740 м к северо-западу от левого берега реки Ермиловка, в 2,9 км к востоку-юго-востоку от железнодорожной станции Бор, в 1,5 км к югу-юго-западу от озера Малыш, в юго-западной части зоны обследования. Высота – около 17 м БС. Координаты центра шурфа в МСК-47 зона 1 – 1293162 E, 489518 N (рис. 91-94).

В шурфе прослежена следующая стратиграфия:

Дерновый слой – мощностью до 0,05 м

Подп. и дата	
Взам. инв. №	
Инв. № дубл.	
Подп. и дата	
Инв. № подл.	

Ли	Изм.	№ докум.	Подп.	Дата

Лесной подзол – мощностью до 0,2 м

Песок жёлтый крупнозернистый с валунами – видимая мощность до 0,2 м.

Археологические находки и литологически выраженный культурный слой в шурфе не зафиксированы.

По окончании работ шурф был рекультивирован.

**Шурф 17.** Размеры шурфа 1x1 м, глубина 0,55 м, ориентация север-юг. Шурф расположен в смешанном лесу, на ровной площадке у заросшей противопожарной траншеи, в 20 м к западу от автодороги 41К-094 «Глебычево - Малышево - Прибылово», на расстоянии 790 м к северо-западу от левого берега реки Ермиловка, в 2,9 км к востоку-юго-востоку от железнодорожной станции Бор, в 1,45 км к югу-юго-западу от озера Малыш, в юго-западной части зоны обследования. Высота – около 17 м БС. Координаты центра шурфа в МСК-47 зона 1 – 1293167 E, 489578 N (рис. 95-98).

В шурфе прослежена следующая стратиграфия:

Дерновый слой – мощностью до 0,1 м

Супесь тёмно-серая – мощностью до 0,15 м

Лесной подзол – мощностью до 0,1 м

Песок красно-жёлтый среднезернистый ожелезнённый – мощностью до 0,2 м

Песок серый среднезернистый – видимая мощность до 0,15 м.

Археологические находки и литологически выраженный культурный слой в шурфе не зафиксированы.

По окончании работ шурф был рекультивирован.

**Шурф 18.** Размеры шурфа 1x1 м, глубина 0,4 м, ориентация север-юг. Шурф расположен в сосновом бору, на ровной площадке, в 120 м к западу от автодороги 41К-094 «Глебычево - Малышево - Прибылово», на расстоянии 690 м к северо-западу от левого берега реки Ермиловка, в 2,9 км к востоку-юго-востоку от железнодорожной станции Бор, в 1,6 км к югу-юго-западу от озера Малыш, в юго-

Подп. и дата
Взам. инв. №
Инв. № дубл.
Подп. и дата
Инв. № подл.

Ли	Изм.	№ докум.	Подп.	Дата

западной части зоны обследования. Высота – около 16 м БС. Координаты центра шурфа в МСК-47 зона 1 – 1293147 E, 489442 N (рис. 99-102).

В шурфе прослежена следующая стратиграфия:

Дерновый слой – мощностью до 0,1 м

Лесной подзол – мощностью до 0,05 м

Песок жёлтый среднезернистый – мощностью до 0,15 м

Песок жёлтый крупнозернистый с валунами – видимая мощность до 0,1 м.

Археологические находки и литологически выраженный культурный слой в шурфе не зафиксированы.

По окончании работ шурф был рекультивирован.

**Шурф 19.** Размеры шурфа 1x1 м, глубина 0,55 м, ориентация север-юг. Шурф расположен в сосновом бору, на ровной площадке, в 150 м к юго-западу от автодороги 41К-094 «Глебычево - Малышево - Прибылово», на расстоянии 610 м к северо-западу от левого берега реки Ермиловка, в 2,9 км к востоку-юго-востоку от железнодорожной станции Бор, в 1,65 км к югу-юго-западу от озера Малыш, в юго-западной части зоны обследования. Высота – около 16 м БС. Координаты центра шурфа в МСК-47 зона 1 – 1293128 E, 489369 N (рис. 103-106).

В шурфе прослежена следующая стратиграфия:

Дерновый слой – мощностью до 0,1 м

Лесной подзол – мощностью до 0,1 м

Песок жёлтый среднезернистый – мощностью до 0,35 м

Песок жёлтый крупнозернистый – видимая мощность до 0,1 м.

Археологические находки и литологически выраженный культурный слой в шурфе не зафиксированы.

По окончании работ шурф был рекультивирован.

**Шурф 20.** Размеры шурфа 1x1 м, глубина 0,35 м, ориентация север-юг. Шурф расположен в сосновом бору, на ровной площадке, в 190 м к юго-западу от автодороги 41К-094 «Глебычево - Малышево - Прибылово», на расстоянии 580 м

Инв. № подл.	Подп. и дата	Инв. № дубл.	Взам. инв. №	Подп. и дата	Ли	Изм.	№ докум.	Подп.	Дата	142/20-ГП-2020-ТО	Лист
											55

к северо-западу от левого берега реки Ермиловка, в 2,9 км к востоку-юго-востоку от железнодорожной станции Бор, в 1,7 км к югу-юго-западу от озера Малыш, в юго-западной части зоны обследования. Высота – около 16 м БС. Координаты центра шурфа в МСК-47 зона 1 – 1293105 E, 489333 N (рис. 107-110).

В шурфе прослежена следующая стратиграфия:

Дерновый слой – мощностью до 0,1 м

Лесной подзол – мощностью до 0,05 м

Песок жёлтый крупнозернистый с валунами – видимая мощность до 0,2 м.

Археологические находки и литологически выраженный культурный слой в шурфе не зафиксированы.

По окончании работ шурф был рекультивирован.

**Шурф 21.** Размеры шурфа 1x1 м, глубина 0,35 м, ориентация север-юг. Шурф расположен в сосновом бору, на ровной площадке, в 130 м к юго-западу от автодороги 41К-094 «Глебычево - Малышево - Прибылово», на расстоянии 650 м к северо-западу от левого берега реки Ермиловка, в 2,9 км к востоку-юго-востоку от железнодорожной станции Бор, в 1,65 км к югу-юго-западу от озера Малыш, в юго-западной части зоны обследования. Высота – около 16 м БС. Координаты центра шурфа в МСК-47 зона 1 – 1293135 E, 489407 N (рис. 111-114).

В шурфе прослежена следующая стратиграфия:

Дерновый слой – мощностью до 0,1 м

Лесной подзол – мощностью до 0,05 м

Песок жёлтый среднезернистый – видимая мощность до 0,2 м.

Археологические находки и литологически выраженный культурный слой в шурфе не зафиксированы.

По окончании работ шурф был рекультивирован.

**Шурф 22.** Размеры шурфа 1x1 м, глубина 0,3 м, ориентация север-юг. Шурф расположен в сосновом бору, на ровной площадке, в 140 м к юго-западу от автодороги 41К-094 «Глебычево - Малышево - Прибылово», на расстоянии 630 м

Инва. № подл.	Подп. и дата	Инва. № дубл.	Взам. инв. №	Подп. и дата	Ли	Изм.	№ докум.	Подп.	Дата	142/20-ГП-2020-ТО	Лист
											56

к северо-западу от левого берега реки Ермиловка, в 2,9 км к востоку-юго-востоку от железнодорожной станции Бор, в 1,65 км к югу-юго-западу от озера Малыш, в юго-западной части зоны обследования. Высота – около 16 м БС. Координаты центра шурфа в МСК-47 зона 1 – 1293150 E, 489364 N (рис. 115-118).

В шурфе прослежена следующая стратиграфия:

Дерновый слой – мощностью до 0,1 м

Лесной подзол – мощностью до 0,05 м

Песок жёлтый среднезернистый – видимая мощность до 0,15 м.

Археологические находки и литологически выраженный культурный слой в шурфе не зафиксированы.

По окончании работ шурф был рекультивирован.

**Шурф 23.** Размеры шурфа 1x1 м, глубина 0,4 м, ориентация север-юг. Шурф расположен в сосновом бору, на ровной площадке, в 120 м к юго-западу от автодороги 41К-094 «Глебычево - Малышево - Прибылово», на расстоянии 640 м к северо-западу от левого берега реки Ермиловка, в 3 км к востоку-юго-востоку от железнодорожной станции Бор, в 1,7 км к югу-юго-западу от озера Малыш, в юго-западной части зоны обследования. Высота – около 17 м БС. Координаты центра шурфа в МСК-47 зона 1 – 1293195 E, 489331 N (рис. 119-122).

В шурфе прослежена следующая стратиграфия:

Дерновый слой – мощностью до 0,05 м

Лесной подзол – мощностью до 0,05 м

Песок жёлтый среднезернистый с галькой – мощностью до 0,2 м

Песок серый среднезернистый с галькой – видимая мощность до 0,15 м.

Археологические находки и литологически выраженный культурный слой в шурфе не зафиксированы.

По окончании работ шурф был рекультивирован.

**Шурф 24.** Размеры шурфа 1x1 м, глубина 0,5 м, ориентация север-юг. Шурф расположен в сосновом бору, на ровной площадке, в 110 м к юго-западу от

Подп. и дата
Взам. инв. №
Инв. № дубл.
Подп. и дата
Инв. № подл.

Ли	Изм.	№ докум.	Подп.	Дата

автодороги 41К-094 «Глебычево - Малышево - Прибылово», на расстоянии 670 м к северо-западу от левого берега реки Ермиловка, в 3 км к востоку-юго-востоку от железнодорожной станции Бор, в 1,65 км к югу-юго-западу от озера Малыш, в юго-западной части зоны обследования. Высота – около 17 м БС. Координаты центра шурфа в МСК-47 зона 1 – 1293184 E, 489386 N (рис. 123-126).

В шурфе прослежена следующая стратиграфия:

Дерновый слой – мощностью до 0,1 м

Лесной подзол (линза) – мощностью до 0,05 м

Песок жёлтый среднезернистый – мощностью до 0,35 м

Песок серый среднезернистый – видимая мощность до 0,1 м.

Археологические находки и литологически выраженный культурный слой в шурфе не зафиксированы.

По окончании работ шурф был рекультивирован.

**Шурф 25.** Размеры шурфа 1x1 м, глубина 0,35 м, ориентация север-юг. Шурф расположен в сосновом бору, на пологом склоне, в 70 м к юго-западу от автодороги 41К-094 «Глебычево - Малышево - Прибылово», на расстоянии 700 м к северо-западу от левого берега реки Ермиловка, в 3 км к востоку-юго-востоку от железнодорожной станции Бор, в 1,65 км к югу-юго-западу от озера Малыш, в юго-западной части зоны обследования. Высота – около 17 м БС. Координаты центра шурфа в МСК-47 зона 1 – 1293214 E, 489393 N (рис. 127-130).

В шурфе прослежена следующая стратиграфия:

Дерновый слой – мощностью до 0,1 м

Лесной подзол – мощностью до 0,1 м

Песок жёлтый среднезернистый – мощностью до 0,15 м

Песок жёлтый крупнозернистый с валунами – видимая мощность до 0,1 м.

Археологические находки и литологически выраженный культурный слой в шурфе не зафиксированы.

По окончании работ шурф был рекультивирован.

Инд. № подл.	Подп. и дата					
	Взам. инв. №					
	Инд. № дубл.					
	Подп. и дата					
	Инд. № подл.					
Ли	Изм.	№ докум.	Подп.	Дата	142/20-ГП-2020-ТО	Лист
						58

**Шурф 26.** Размеры шурфа 1x1 м, глубина 0,45 м, ориентация север-юг. Шурф расположен в сосновом бору, на ровной площадке, в 80 м к западу от автодороги 41К-094 «Глебычево - Малышево - Прибылово», на расстоянии 690 м к северо-западу от левого берега реки Ермиловка, в 3 км к востоку-юго-востоку от железнодорожной станции Бор, в 1,7 км к югу-юго-западу от озера Малыш, в юго-западной части зоны обследования. Высота – около 17 м БС. Координаты центра шурфа в МСК-47 зона 1 – 1293256 E, 489353 N (рис. 131-134).

В шурфе прослежена следующая стратиграфия:

Дерновый слой – мощностью до 0,1 м

Лесной подзол – мощностью до 0,05 м

Песок жёлтый среднезернистый – мощностью до 0,3 м

Песок жёлтый крупнозернистый с галькой и валунами – видимая мощность до 0,1 м.

Археологические находки и литологически выраженный культурный слой в шурфе не зафиксированы.

По окончании работ шурф был рекультивирован.

**Шурф 27.** Размеры шурфа 1x1 м, глубина 0,6 м, ориентация север-юг. Шурф расположен в сосновом бору на ровной площадке, в 170 м к юго-западу от автодороги 41К-094 «Глебычево - Малышево - Прибылово», на расстоянии 600 м к северо-западу от левого берега реки Ермиловка, в 2,95 км к востоку-юго-востоку от железнодорожной станции Бор, в 1,75 км к югу-юго-западу от озера Малыш, в юго-западной части зоны обследования. Высота – около 16 м БС. Координаты центра шурфа в МСК-47 зона 1 – 1293166 E, 489302 N (рис. 135-138).

В шурфе прослежена следующая стратиграфия:

Дерновый слой – мощностью до 0,1 м

Лесной подзол – мощностью до 0,05 м

Песок жёлтый среднезернистый с валунами – мощностью до 0,3 м

Песок серый среднезернистый с галькой – видимая мощность до 0,2 м.

Инв. № подл.	Подп. и дата	Инв. № дубл.	Взам. инв. №	Подп. и дата	Инв. № подл.	Ли	Изм.	№ докум.	Подп.	Дата	142/20-ГП-2020-ТО	Лист
												59

Археологические находки и литологически выраженный культурный слой в шурфе не зафиксированы.

По окончании работ шурф был рекультивирован.

**Шурф 28.** Размеры шурфа 1x1 м, глубина 0,45 м, ориентация север-юг. Шурф расположен в смешанном лесу, на ровной площадке, в 150 м к юго-западу от автодороги 41К-094 «Глебычево - Малышево - Прибылово», на расстоянии 620 м к северо-западу от левого берега реки Ермиловка, в 3 км к востоку-юго-востоку от железнодорожной станции Бор, в 1,8 км к югу-юго-западу от озера Малыш, в юго-западной части зоны обследования. Высота – около 16 м БС. Координаты центра шурфа в МСК-47 зона 1 – 1293241 E, 489233 N (рис. 139-142).

В шурфе прослежена следующая стратиграфия:

Дерновый слой – мощностью до 0,1 м

Лесной подзол – мощностью до 0,1 м

Песок жёлтый среднезернистый – мощностью до 0,15 м

Песок жёлтый крупнозернистый – видимая мощность до 0,15 м.

Археологические находки и литологически выраженный культурный слой в шурфе не зафиксированы.

По окончании работ шурф был рекультивирован.

**Шурф 29.** Размеры шурфа 1x1 м, глубина 0,55 м, ориентация север-юг. Шурф расположен в сосновом бору, на ровной площадке, в 110 м к юго-западу от автодороги 41К-094 «Глебычево - Малышево - Прибылово», на расстоянии 670 м к северо-западу от левого берега реки Ермиловка, в 3 км к востоку-юго-востоку от железнодорожной станции Бор, в 1,75 км к югу-юго-западу от озера Малыш, в юго-западной части зоны обследования. Высота – около 16 м БС. Координаты центра шурфа в МСК-47 зона 1 – 1293265 E, 489288 N (рис. 143-146).

В шурфе прослежена следующая стратиграфия:

Дерновый слой – мощностью до 0,1 м

Лесной подзол – мощностью до 0,1 м

Ивл. № подл.	Подп. и дата	Ивл. № дубл.	Взам. ивл. №	Подп. и дата	142/20-ГП-2020-ТО					Лист
										60
					Ли	Изм.	№ докум.	Подп.	Дата	



Песок жёлтый среднезернистый – мощностью до 0,2 м

Песок жёлтый крупнозернистый с валунами – видимая мощность до 0,25 м.

Археологические находки и литологически выраженный культурный слой в шурфе не зафиксированы.

По окончании работ шурф был рекультивирован.

Далее трасса проектируемой автодороги проходит через автодорогу Ермилово-Глебычево. Здесь проектируемая трасса пересекает песчаный холм, высота вершины которого 40 м БС. Северо-западная оконечность холма, по которой в настоящее время и проходит автодорога Ермилово – Глебычево в период Литориновой трансгрессии являлась глубоко вдающимся в море песчаным мысом. В настоящее время холм окружен заболоченной низиной, по которой к северу от автодороги протекает безымянный ручей (рис. 147-150). На оконечности мыса были заложены шурфы 30-41.

**Шурф 30.** Размеры шурфа 1х1 м, глубина 0,4 м, ориентация север-юг. Шурф расположен в сосновом бору, на ровной площадке, в 40 м к западу от автодороги 41К-094 «Глебычево - Малышево - Прибылово», на расстоянии 360 м к западу от ЛЭП, в 2,7 км к востоку-юго-востоку от железнодорожной станции Бор, в 970 м к югу-юго-западу от озера Малыш, в юго-западной части зоны обследования. Высота – около 15 м БС. Координаты центра шурфа в МСК-47 зона 1 – 1293022 E, 490116 N (рис. 151-154).

В шурфе прослежена следующая стратиграфия:

Дерновый слой – мощностью до 0,1 м

Лесной подзол – мощностью до 0,1 м

Песок жёлтый крупнозернистый с галькой – видимая мощность до 0,25 м.

Археологические находки и литологически выраженный культурный слой в шурфе не зафиксированы.

По окончании работ шурф был рекультивирован.

Инв. № подл.	Подп. и дата	Взам. инв. №	Инв. № дубл.	Подп. и дата	Ли	Изм.	№ докум.	Подп.	Дата	142/20-ГП-2020-ТО	Лист
											61

**Шурф 31.** Размеры шурфа 1x1 м, глубина 0,35 м, ориентация север-юг. Шурф расположен в сосновом бору, на ровной площадке, в 35 м к западу от автодороги 41К-094 «Глебычево - Малышево - Прибылово», на расстоянии 1,25 км к северу-северо-западу от левого берега реки Ермиловка, в 2,7 км к востоку-юго-востоку от железнодорожной станции Бор, в 970 м к югу-юго-западу от озера Малыш, в юго-западной части зоны обследования. Высота – около 15 м БС. Координаты центра шурфа в МСК-47 зона 1 – 1293024 E, 490129 N (рис. 155-158).

В шурфе прослежена следующая стратиграфия:

Дерновый слой – мощностью до 0,1 м

Лесной подзол (линза) – мощностью до 0,1 м

Песок жёлтый среднезернистый – мощностью до 0,2 м

Песок жёлтый крупнозернистый с галькой – видимая мощность до 0,1 м.

Археологические находки и литологически выраженный культурный слой в шурфе не зафиксированы.

По окончании работ шурф был рекультивирован.

**Шурф 32.** Размеры шурфа 1x1 м, глубина 0,4 м, ориентация север-юг. Шурф расположен в сосновом бору, на ровной площадке, в 60 м к востоку от автодороги 41К-094 «Глебычево - Малышево - Прибылово», на расстоянии 1,25 км к северу-северо-западу от левого берега реки Ермиловка, в 2,85 км к востоку от железнодорожной станции Бор, в 1 км к югу-юго-западу от озера Малыш, в юго-западной части зоны обследования. Высота – около 18 м БС. Координаты центра шурфа в МСК-47 зона 1 – 1293146 E, 490069 N (рис. 159-162).

В шурфе прослежена следующая стратиграфия:

Дерновый слой – мощностью до 0,1 м

Лесной подзол (линза) – мощностью до 0,05 м

Песок жёлтый среднезернистый с валунами – мощностью до 0,25 м

Песок жёлтый крупнозернистый с галькой – видимая мощность до 0,1 м.

Археологические находки и литологически выраженный культурный слой в шурфе не зафиксированы.

Инд. № подл.	Подп. и дата					
	Взам. инв. №					
	Инд. № дубл.					
	Подп. и дата					
Инд. № подл.						
Ли	Изм.	№ докум.	Подп.	Дата	142/20-ГП-2020-ТО	Лист 62

По окончании работ шурф был рекультивирован.

**Шурф 33.** Размеры шурфа 1х1 м, глубина 0,7 м, ориентация север-юг. Шурф расположен в сосновом бору, на ровной площадке, в 30 м к востоку от автодороги 41К-094 «Глебычево - Малышево - Прибылово», на расстоянии 330 м к западу от ЛЭП, в 2,8 км к востоку от железнодорожной станции Бор, в 1 км к югу-юго-западу от озера Малыш, в юго-западной части зоны обследования. Высота – около 18 м БС. Координаты центра шурфа в МСК-47 зона 1 – 1293129 E, 490021 N (рис. 163-166).

В шурфе прослежена следующая стратиграфия:

Дерновый слой – мощностью до 0,1 м

Песок жёлтый среднезернистый – мощностью до 0,3 м

Песок серый среднезернистый с галькой – видимая мощность до 0,35 м.

Археологические находки и литологически выраженный культурный слой в шурфе не зафиксированы.

По окончании работ шурф был рекультивирован.

**Шурф 34.** Размеры шурфа 1х1 м, глубина 0,4 м, ориентация север-юг. Шурф расположен в сосновом бору, на ровной площадке, в 70 м к востоку от автодороги 41К-094 «Глебычево - Малышево - Прибылово», на расстоянии 300 м к западу от ЛЭП, в 2,85 км к востоку от железнодорожной станции Бор, в 1,05 км к югу-юго-западу от озера Малыш, в юго-западной части зоны обследования. Высота – около 18 м БС. Координаты центра шурфа в МСК-47 зона 1 – 1293170 E, 489975 N (рис. 167-170).

В шурфе прослежена следующая стратиграфия:

Дерновый слой – мощностью до 0,05 м

Супесь тёмно-серая – мощностью до 0,1 м

Песок серый среднезернистый – мощностью до 0,1 м

Песок жёлтый среднезернистый – видимая мощность до 0,15 м.

Изн. № подл.	Подп. и дата	Изн. № дубл.	Взам. изв. №	Подп. и дата	Ли	Изм.	№ докум.	Подп.	Дата	142/20-ГП-2020-ТО	Лист
											63

Археологические находки и литологически выраженный культурный слой в шурфе не зафиксированы.

По окончании работ шурф был рекультивирован.

**Шурф 35.** Размеры шурфа 1x1 м, глубина 0,5 м, ориентация север-юг. Шурф расположен в сосновом бору, на ровной площадке, в 80 м к востоку от автодороги 41К-094 «Глебычево - Малышево - Прибылово», на расстоянии 290 м к западу от ЛЭП, в 2,85 км к востоку от железнодорожной станции Бор, в 1,05 км к югу-юго-западу от озера Малыш, в юго-западной части зоны обследования. Высота – около 18 м БС. Координаты центра шурфа в МСК-47 зона 1 – 1293173 E, 489957 N (рис. 171-174).

В шурфе прослежена следующая стратиграфия:

Дерновый слой – мощностью до 0,1 м

Супесь тёмно-серая – мощностью до 0,1 м

Лесной подзол– мощностью до 0,1 м

Песок жёлтый среднезернистый – мощностью до 0,15 м

Песок серый среднезернистый с галькой – видимая мощность до 0,15 м.

Археологические находки и литологически выраженный культурный слой в шурфе не зафиксированы.

По окончании работ шурф был рекультивирован.

**Шурф 36.** Размеры шурфа 1x1 м, глубина 0,35 м, ориентация север-юг. Шурф расположен в сосновом бору, на пологом склоне террасы, в 70 м к востоку от автодороги 41К-094 «Глебычево - Малышево - Прибылово», на расстоянии 330 м к западу от ЛЭП, в 2,85 км к востоку-юго-востоку от железнодорожной станции Бор, в 1,15 км к югу-юго-западу от озера Малыш, в юго-западной части зоны обследования. Высота – около 18 м БС. Координаты центра шурфа в МСК-47 зона 1 – 1293181 E, 489904 N (рис. 175-178).

В шурфе прослежена следующая стратиграфия:

Дерновый слой – мощностью до 0,1 м

Инв. № подл.	Подп. и дата	Инв. № дубл.	Взам. инв. №	Подп. и дата	Ли	Изм.	№ докум.	Подп.	Дата	142/20-ГП-2020-ТО	Лист	64

Лесной подзол– мощностью до 0,1 м

Песок жёлтый среднезернистый с галькой – видимая мощность до 0,15 м.

Археологические находки и литологически выраженный культурный слой в шурфе не зафиксированы.

По окончании работ шурф был рекультивирован.

**Шурф 37.** Размеры шурфа 1х1 м, глубина 0,55 м, ориентация север-юг. Шурф расположен в сосновом бору, на ровной площадке, в 80 м к востоку от автодороги 41К-094 «Глебычево - Малышево - Прибылово», на расстоянии 330 м к западу от ЛЭП, в 2,85 км к востоку-юго-востоку от железнодорожной станции Бор, в 1,15 км к югу-юго-западу от озера Малыш, в юго-западной части зоны обследования. Высота – около 18 м БС. Координаты центра шурфа в МСК-47 зона 1 – 1293195 E, 489883 N (рис. 179-182).

В шурфе прослежена следующая стратиграфия:

Дерновый слой – мощностью до 0,05 м

Торф коричневый– мощностью до 0,15 м

Лесной подзол – мощностью до 0,05 м

Песок жёлтый среднезернистый – мощностью до 0,2 м

Песок жёлтый крупнозернистый – видимая мощность до 0,15 м.

Археологические находки и литологически выраженный культурный слой в шурфе не зафиксированы.

По окончании работ шурф был рекультивирован.

**Шурф 38.** Размеры шурфа 1х1 м, глубина 0,4 м, ориентация север-юг. Шурф расположен в сосновом бору, на ровной площадке, в 90 м к востоку от автодороги 41К-094 «Глебычево - Малышево - Прибылово», на расстоянии 340 м к западу от ЛЭП, в 2,9 км к востоку-юго-востоку от железнодорожной станции Бор, в 1,2 км к югу-юго-западу от озера Малыш, в юго-западной части зоны обследования. Высота – около 20 м БС. Координаты центра шурфа в МСК-47 зона 1 – 1293208 E, 489839 N (рис. 183-186).

Подп. и дата	
Взам. инв. №	
Инв. № дубл.	
Подп. и дата	
Инв. № подл.	

Ли	Изм.	№ докум.	Подп.	Дата

В шурфе прослежена следующая стратиграфия:

Дерновый слой – мощностью до 0,1 м

Лесной подзол – мощностью до 0,1 м

Песок жёлтый среднезернистый – мощностью до 0,15 м

Песок жёлтый крупнозернистый – видимая мощность до 0,1 м.

Археологические находки и литологически выраженный культурный слой в шурфе не зафиксированы.

По окончании работ шурф был рекультивирован.

**Шурф 39.** Размеры шурфа 1x1 м, глубина 0,5 м, ориентация север-юг. Шурф расположен в сосновом бору, на ровной площадке, рядом с лесной дорогой, в 90 м к востоку от автодороги 41К-094 «Глебычево - Малышево - Прибылово», на расстоянии 340 м к западу от ЛЭП, в 2,9 км к востоку-юго-востоку от железнодорожной станции Бор, в 1,25 км к югу-юго-западу от озера Малыш, в юго-западной части зоны обследования. Высота – около 20 м БС. Координаты центра шурфа в МСК-47 зона 1 – 1293224 E, 489797 N (рис. 187-190).

В шурфе прослежена следующая стратиграфия:

Дерновый слой – мощностью до 0,1 м

Лесной подзол – мощностью до 0,1 м

Песок жёлтый среднезернистый – мощностью до 0,2 м

Песок серый крупнозернистый с валунами – видимая мощность до 0,2 м.

Археологические находки и литологически выраженный культурный слой в шурфе не зафиксированы.

По окончании работ шурф был рекультивирован.

**Шурф 40.** Размеры шурфа 1x1 м, глубина 0,35 м, ориентация север-юг. Шурф расположен в сосновом бору, на ровной площадке, в 120 м к востоку от автодороги 41К-094 «Глебычево - Малышево - Прибылово», на расстоянии 360 м к западу от ЛЭП, в 3 км к востоку-юго-востоку от железнодорожной станции Бор, в 1,35 км к югу-юго-западу от озера Малыш, в юго-западной части зоны

Подп. и дата
Взам. инв. №
Инв. № дубл.
Подп. и дата
Инв. № подл.

Ли	Изм.	№ докум.	Подп.	Дата
----	------	----------	-------	------

обследования. Высота – около 25 м БС. Координаты центра шурфа в МСК-47 зона 1 – 1293286 E, 489663 N (рис. 191-194).

В шурфе прослежена следующая стратиграфия:

Дерновый слой – мощностью до 0,1 м

Лесной подзол – мощностью до 0,1 м

Песок жёлтый среднезернистый – мощностью до 0,1 м

Песок жёлтый крупнозернистый – видимая мощность до 0,1 м.

Археологические находки и литологически выраженный культурный слой в шурфе не зафиксированы.

По окончании работ шурф был рекультивирован.

**Шурф 41.** Размеры шурфа 1x1 м, глубина 0,4 м, ориентация север-юг. Шурф расположен в сосновом бору, на ровной площадке, в 130 м к востоку от автодороги 41К-094 «Глебычево - Малышево - Прибылово», на расстоянии 330 м к западу от ЛЭП, в 3 км к востоку-юго-востоку от железнодорожной станции Бор, в 1,35 км к югу-юго-западу от озера Малыш, в юго-западной части зоны обследования. Высота – около 20 м БС. Координаты центра шурфа в МСК-47 зона 1 – 1293285 E, 489697 N (рис. 195-198).

В шурфе прослежена следующая стратиграфия:

Дерновый слой – мощностью до 0,05 м

Лесной подзол – мощностью до 0,05 м

Песок жёлтый среднезернистый с валунами – видимая мощность до 0,35 м.

Археологические находки и литологически выраженный культурный слой в шурфе не зафиксированы.

По окончании работ шурф был рекультивирован.

При обследовании берега заболоченной низины, примыкающей с севера к песчаному холму, был обнаружен объект археологического наследия, представляющий собой стоянку эпохи позднего неолита.

Подп. и дата
Взам. инв. №
Инв. № дубл.
Подп. и дата
Инв. № подл.

Ли	Изм.	№ докум.	Подп.	Дата

**ОАН «Глебычево 3. Стоянка»**

**Наименование объекта:** «Глебычево 3. Стоянка».

**Местоположение объекта:** Ленинградская область, Выборгский район, Приморское городское поселение, в 2,3 км к юго-юго-востоку от перекрестка автодорог 41К-094 «Глебычево – Малышево – Прибылово» и Приморского шоссе, в 0,2 км к востоку от автодороги 41К-094 и в 2,5 км к юго-юго-востоку от пос. Глебычево. Памятник приурочен к основанию палеозалива, в настоящее время представляющего собой заболоченную низину, по которой протекает безымянный ручей, впадающий в реку Ермиловка. Территория памятника покрыта сосновым мелколесьем (рис. 199-203).

**Описание границ выявленного объекта культурного (археологического) наследия и перечень географических координат характерных точек границ объекта**

Границы ОАН определяются однозначно по распространению археологических артефактов в шурфах и распространению подъемного материала: с севера граница памятника проходит вдоль заболоченной низины, с запада и с востока перпендикулярно склону моренного всхолмления, с севера вдоль подошвы холма

Т.е. территория ОАН представляет собой шестиугольник неправильной формы размерами 50х30 м вытянутый по оси запад - восток. Площадь ОАН составляет 1270 кв. м., периметр границ 149 м. Территория ограничена следующими поворотными точками (МСК 47 зона 1):

№	N	E
1	489692,29	1293354,22
2	489681,87	1293366,9
3	489682,81	1293389,28
4	489654,02	1293390,38
5	489652,18	1293366,31
6	489674,58	1293339,66

Подп. и дата
Взам. инв. №
Инв. № дубл.
Подп. и дата
Инв. № подл.

Ли	Изм.	№ докум.	Подп.	Дата
----	------	----------	-------	------

142/20-ГП-2020-ТО

Лист

68



Границы объекта проходят следующим образом:

От т.1 до т.2 на ЮВ 16,5 м по сосновому мелколесью

От т.2. до т.3 на В 22,5 м по сосновому мелколесью

От т.3. до т.4 на Ю 28,8 м сосновому мелколесью

От т.4. до т.5 на З 24,1 м по сосновому мелколесью

От т.5. до т.6 на СЗ 34,8 м по сосновому мелколесью

От т.6. до т.1 на СВ 23 м по сосновому мелколесью

**Описание объекта:** Памятник приурочен к основанию палеобухты, существовавшей здесь в период Линориновой трансгрессии и в настоящее время представляющей собой заболоченную низину, по которой протекает безымянный ручей. С севера территория стоянки примыкает к моренному всхолмлению, имеющему субширотную ориентировку. Территория памятника покрыта сосновым мелколесьем, оставшихся после проведенной в недавнем прошлом вырубке леса и лесопосадок. По территории памятника с северо-запада на юго-восток проходит грунтовая дорога и две противопожарные канавы по обеим сторонам от нее (рис. 199-203).

Для поиска и локализации культурного слоя на территории памятника и прилегающих участках было заложено 14 шурфов (№№ 42-55), в двух из которых (№№ 44 и 45) зафиксирован культурный слой и артефакты эпохи позднего неолита (фрагменты сосудов культуры гребенчато-ямочной керамики и кварцевые отщепы). Культурный слой имеет мощность до 0,4 м и представлен желтым среднезернистым песком с включениями гальки

Всего в двух шурфах на поселении зафиксировано 18 фрагментов керамических лепных сосудов. 17 из них – фрагменты стенок, 1 – венчик. Все фрагменты по характеру теста и обжигу схожи между собой и относятся к одной керамической традиции и, вероятно, происходят от одного сосуда. Размер фрагментов в основном незначительный, не превышает 3х3 см. Толщина стенок – 6-7 мм. Сосуды сделаны из рыхлого теста кострового обжига. На всех фрагментах зафиксирован орнамент, из оттисков гребенчатого штампа, разделенных рядами

Инд. № подл.	Подп. и дата	Инд. № дубл.	Взам. инв. №	Подп. и дата	Ли	Изм.	№ докум.	Подп.	Дата	142/20-ГП-2020-ТО	Лист
	Инд. № подл.										Инд. № дубл.

конических ямок По общему облику и характерному составу примесей найденную керамику можно отнести к культуре гребенчато-ямочной позднего неолита, период бытования которой в данном регионе относится к концу IV - III тыс. до н. э.

Помимо фрагментов керамических сосудов в шурфе 44 зафиксированы кварцевые отщепы – отходы деятельности по производству орудий труда.

### Описание шурфов, заложенных на стоянке Глебычево 3

**Шурф 42.** Размеры шурфа 1x1 м, глубина 0,5 м, ориентация север-юг. Шурф расположен в хвойном мелколесье, на ровной площадке, в 160 м к востоку от автодороги 41К-094 «Глебычево - Малышево - Прибылово», на расстоянии 290 м к западу от ЛЭП, в 3 км к востоку-юго-востоку от железнодорожной станции Бор, в 1,3 км к югу-юго-западу от озера Малыш, в юго-западной части зоны обследования. Высота – около 20 м БС. Координаты центра шурфа в МСК-47 зона 1 – 1293320 E, 489705 N (рис. 204-207).

В шурфе прослежена следующая стратиграфия:

Дерновый слой – мощностью до 0,05 м

Супесь тёмно-серая – мощностью до 0,1 м

Песок жёлтый среднезернистый – мощностью до 0,2 м

Песок светло-жёлтый среднезернистый – видимая мощность до 0,2 м.

Археологические находки и литологически выраженный культурный слой в шурфе не зафиксированы.

По окончании работ шурф был рекультивирован.

**Шурф 43.** Размеры шурфа 1x1 м, глубина 0,5 м, ориентация север-юг. Шурф расположен в смешанном лесу, на ровной площадке, в 180 м к востоку от автодороги 41К-094 «Глебычево - Малышево - Прибылово», на расстоянии 290 м к западу от ЛЭП, в 3,05 км к востоку-юго-востоку от железнодорожной станции Бор, в 1,3 км к югу от озера Малыш, в юго-западной части зоны обследования.

Подп. и дата						Лист
Взам. инв. №						70
Инв. № дубл.						142/20-ГП-2020-ТО
Подп. и дата						Ли
Инв. № подл.						Изм.
						№ докум.
						Подп.
						Дата

Высота – около 20 м БС. Координаты центра шурфа в МСК-47 зона 1 – 1293339 E, 489696 N (рис. 208-211).

В шурфе прослежена следующая стратиграфия:

Дерновый слой – мощностью до 0,05 м

Лесной подзол – мощностью до 0,03 м

Песок жёлтый среднезернистый с валунами – мощностью до 0,2 м

Песок светло-жёлтый среднезернистый – видимая мощность до 0,25 м.

Археологические находки и литологически выраженный культурный слой в шурфе не зафиксированы.

По окончании работ шурф был рекультивирован.

**Шурф 44.** Размеры шурфа 1x1 м, глубина 0,3 м, ориентация север-юг. Шурф расположен в смешанном лесу, на ровной площадке, в 200 м к востоку от автодороги 41К-094 «Глебычево - Малышево - Прибылово», на расстоянии 270 м к западу от ЛЭП, в 3,05 км к востоку-юго-востоку от железнодорожной станции Бор, в 1,35 км к югу от озера Малыш, в юго-западной части зоны обследования. Высота – около 20 м БС. Координаты центра шурфа в МСК-47 зона 1 – 1293362 E, 489678 N (рис. 212-215).

В шурфе прослежена следующая стратиграфия:

Дерновый слой – мощностью до 0,05 м

Лесной подзол – мощностью до 0,05 м

Песок жёлтый среднезернистый с валунами – мощностью до 0,2 м

Песок серый крупнозернистый с валунами – видимая мощность до 0,15 м.

В шурфе в слое желтого среднезернистого песка с валунами зафиксирован кварцевый отщеп (рис. 216).

По окончании работ шурф был рекультивирован.

**Шурф 45.** Размеры шурфа 1x1 м, глубина 0,5 м, ориентация север-юг. Шурф расположен в смешанном лесу, на противопожарной траншее, в 210 м к востоку от автодороги 41К-094 «Глебычево - Малышево - Прибылово», на расстоянии 250

Подп. и дата
Взам. инв. №
Инв. № дубл.
Подп. и дата
Инв. № подл.

Ли	Изм.	№ докум.	Подп.	Дата
----	------	----------	-------	------

м к западу от ЛЭП, в 3,1 км к востоку-юго-востоку от железнодорожной станции Бор, в 1,35 км к югу от озера Малыш, в юго-западной части зоны обследования. Высота – около 20 м БС. Координаты центра шурфа в МСК-47 зона 1 – 1293381 E, 489673 N (рис. 217-224).

В шурфе прослежена следующая стратиграфия:

Слабо сформировавшийся дерновый слой – мощностью до 0,05 м

Песок серо-жёлтый мешаный (выкид из траншеи) – мощностью до 0,05 м

Погребённый дерновый слой – мощностью до 0,05 м

Лесной подзол – мощностью до 0,05 м

Песок жёлтый среднезернистый – мощностью до 0,2 м

Песок светло-жёлтый среднезернистый – видимая мощность до 0,1 м.

В шурфе в слое .желтого среднезернистого песка зафиксировано 18 фрагментов керамических лепных сосудов. 17 из них – фрагменты стенок, 1 – венчик. Все фрагменты по характеру теста и обжигу схожи между собой и относятся к одной керамической традиции и, вероятно, происходят от одного сосуда. Размер фрагментов в основном незначительный, не превышает 3х3 см. Толщина стенок – 6-7 мм. Сосуды сделаны из рыхлого теста кострового обжига. На всех фрагментах зафиксирован орнамент, из оттисков гребенчатого штампа, разделенных рядами конических ямок По общему облику и характерному составу примесей найденную керамику можно отнести к культуре гребенчато-ямочной позднего неолита, период бытования которой в данном регионе относится к концу IV - III тыс. до н. э. (рис. 225)

По окончании работ шурф был рекультивирован.

**Шурф 46.** Размеры шурфа 1х1 м, глубина 0,55 м, ориентация север-юг. Шурф расположен в смешанном лесу, на ровной площадке, в 230 м к востоку от автодороги 41К-094 «Глебычево - Малышево - Прибылово», на расстоянии 240 м к западу от ЛЭП, в 3,1 км к востоку-юго-востоку от железнодорожной станции Бор, в 1,35 км к югу от озера Малыш, в юго-западной части зоны обследования.

Подп. и дата	
Взам. инв. №	
Инв. № дубл.	
Подп. и дата	
Инв. № подл.	

Ли	Изм.	№ докум.	Подп.	Дата

Высота – около 20 м БС. Координаты центра шурфа в МСК-47 зона 1 – 1293391 E, 489679 N (рис. 226-229).

В шурфе прослежена следующая стратиграфия:

Слабо сформировавшийся дерновый слой – мощностью до 0,05 м

Песок жёлтый среднезернистый – мощностью до 0,2 м

Песок серый мелкозернистый слоистый – видимая мощность до 0,3 м.

Археологические находки и литологически выраженный культурный слой в шурфе не зафиксированы.

По окончании работ шурф был рекультивирован.

**Шурф 47.** Размеры шурфа 1x1 м, глубина 0,45 м, ориентация север-юг. Шурф расположен в смешанном лесу, на ровной площадке, в 240 м к востоку от автодороги 41К-094 «Глебычево - Малышево - Прибылово», на расстоянии 230 м к западу от ЛЭП, в 3,1 км к востоку-юго-востоку от железнодорожной станции Бор, в 1,35 км к югу от озера Малыш, в юго-западной части зоны обследования. Высота – около 20 м БС. Координаты центра шурфа в МСК-47 зона 1 – 1293408 E, 489681 N (рис. 230-233).

В шурфе прослежена следующая стратиграфия:

Дерновый слой – мощностью до 0,1 м

Лесной подзол – мощностью до 0,05 м

Песок жёлтый среднезернистый – мощностью до 0,25 м

Песок серый мелкозернистый слоистый – видимая мощность до 0,15 м.

Археологические находки и литологически выраженный культурный слой в шурфе не зафиксированы.

По окончании работ шурф был рекультивирован.

**Шурф 48.** Размеры шурфа 1x1 м, глубина 0,3 м, ориентация север-юг. Шурф расположен в смешанном лесу, на ровной площадке, в 260 м к востоку от автодороги 41К-094 «Глебычево - Малышево - Прибылово», на расстоянии 200 м к западу от ЛЭП, в 3,15 км к востоку-юго-востоку от железнодорожной станции

Подп. и дата
Взам. инв. №
Инв. № дубл.
Подп. и дата
Инв. № подл.

Ли	Изм.	№ докум.	Подп.	Дата

Бор, в 1,35 км к югу от озера Малыш, в юго-западной части зоны обследования. Высота – около 20 м БС. Координаты центра шурфа в МСК-47 зона 1 – 1293424 E, 489693 N (рис. 234-237).

В шурфе прослежена следующая стратиграфия:

Дерновый слой – мощностью до 0,1 м

Лесной подзол – мощностью до 0,1 м

Песок жёлтый среднезернистый – видимая мощность до 0,25 м.

Археологические находки и литологически выраженный культурный слой в шурфе не зафиксированы.

По окончании работ шурф был рекультивирован.

**Шурф 49.** Размеры шурфа 1x1 м, глубина 0,45 м, ориентация север-юг. Шурф расположен в смешанном лесу, на ровной площадке, в 310 м к востоку от автодороги 41К-094 «Глебычево - Малышево - Прибылово», на расстоянии 160 м к западу от ЛЭП, в 3,2 км к востоку-юго-востоку от железнодорожной станции Бор, в 1,35 км к югу от озера Малыш, в юго-западной части зоны обследования. Высота – около 20 м БС. Координаты центра шурфа в МСК-47 зона 1 – 1293474 E, 489703 N (рис. 238-241).

В шурфе прослежена следующая стратиграфия:

Дерновый слой – мощностью до 0,1 м

Лесной подзол – мощностью до 0,1 м

Песок жёлтый среднезернистый – видимая мощность до 0,4 м.

Археологические находки и литологически выраженный культурный слой в шурфе не зафиксированы.

По окончании работ шурф был рекультивирован.

**Шурф 50.** Размеры шурфа 1x1 м, глубина 0,55 м, ориентация север-юг. Шурф расположен в смешанном лесу, на ровной площадке, в 290 м к востоку от автодороги 41К-094 «Глебычево - Малышево - Прибылово», на расстоянии 170 м к западу от ЛЭП, в 3,15 км к востоку-юго-востоку от железнодорожной станции

Подп. и дата										
Взам. инв. №										
Инв. № дубл.										
Подп. и дата										
Инв. № подл.										
142/20-ГП-2020-ТО										Лист
Ли	Изм.	№ докум.	Подп.	Дата						74

Бор, в 1,3 км к югу от озера Малыш, в юго-западной части зоны обследования. Высота – около 20 м БС. Координаты центра шурфа в МСК-47 зона 1 – 1293439 E, 489728 N (рис. 242-245).

В шурфе прослежена следующая стратиграфия:

Дерновый слой – мощностью до 0,1 м

Супесь тёмно-серая – мощностью до 0,15 м

Песок светло-жёлтый среднезернистый (линза) – мощностью до 0,15 м

Лесной подзол – мощностью до 0,05 м

Песок жёлтый среднезернистый – мощностью до 0,1 м

Песок серый мелкозернистый слоистый – видимая мощность до 0,1 м.

Археологические находки и литологически выраженный культурный слой в шурфе не зафиксированы.

По окончании работ шурф был рекультивирован.

**Шурф 51.** Размеры шурфа 1x1 м, глубина 0,35 м, ориентация север-юг. Шурф расположен в смешанном лесу, на ровной площадке, в 250 м к востоку от автодороги 41К-094 «Глебычево - Малышево - Прибылово», на расстоянии 210 м к западу от ЛЭП, в 3,1 км к востоку-юго-востоку от железнодорожной станции Бор, в 1,3 км к югу от озера Малыш, в юго-западной части зоны обследования. Высота – около 20 м БС. Координаты центра шурфа в МСК-47 зона 1 – 1293403 E, 489720 N (рис. 246-249).

В шурфе прослежена следующая стратиграфия:

Дерновый слой – мощностью до 0,1 м

Лесной подзол – мощностью до 0,05 м

Песок жёлтый среднезернистый – видимая мощность до 0,25 м.

Археологические находки и литологически выраженный культурный слой в шурфе не зафиксированы.

По окончании работ шурф был рекультивирован.

Ивл. № подл.	Подп. и дата					
	Взам. инв. №					
	Ивл. № дубл.					
	Подп. и дата					
	Ивл. № подл.					
Ли	Изм.	№ докум.	Подп.	Дата	142/20-ГП-2020-ТО	Лист
						75

**Шурф 52.** Размеры шурфа 1x1 м, глубина 0,35 м, ориентация север-юг. Шурф расположен в хвойном лесу, на ровной площадке, в 330 м к востоку от автодороги 41К-094 «Глебычево - Малышево - Прибылово», на расстоянии 110 м к западу от ЛЭП, в 3,15 км к востоку-юго-востоку от железнодорожной станции Бор, в 1,25 км к югу от озера Малыш, в юго-западной части зоны обследования. Высота – около 20 м БС. Координаты центра шурфа в МСК-47 зона 1 – 1293466 E, 489769 N (рис. 250-253).

В шурфе прослежена следующая стратиграфия:

Дерновый слой – мощностью до 0,1 м

Лесной подзол – мощностью до 0,05 м

Песок жёлтый среднезернистый – видимая мощность до 0,25 м.

Археологические находки и литологически выраженный культурный слой в шурфе не зафиксированы.

По окончании работ шурф был рекультивирован.

**Шурф 53.** Размеры шурфа 1x1 м, глубина 0,35 м, ориентация север-юг. Шурф расположен в хвойном лесу, на ровной площадке, в 210 м к востоку от автодороги 41К-094 «Глебычево - Малышево - Прибылово», на расстоянии 260 м к западу от ЛЭП, в 3,1 км к востоку-юго-востоку от железнодорожной станции Бор, в 1,4 км к югу от озера Малыш, в юго-западной части зоны обследования. Высота – около 23 м БС. Координаты центра шурфа в МСК-47 зона 1 – 1293389 E, 489638 N (рис. 254-257).

В шурфе прослежена следующая стратиграфия:

Слабо сформировавшийся дерновый слой – мощностью до 0,05 м

Песок жёлтый среднезернистый – мощностью до 0,25 м

Песок жёлтый крупнозернистый с галькой – видимая мощность до 0,1 м.

Археологические находки и литологически выраженный культурный слой в шурфе не зафиксированы.

По окончании работ шурф был рекультивирован.

Инд. № подл.	Подп. и дата	Инд. № дубл.	Взам. инв. №	Подп. и дата	Инд. № инв.	Ли	Изм.	№ докум.	Подп.	Дата	142/20-ГП-2020-ТО	Лист
												76



**Шурф 54.** Размеры шурфа 1x1 м, глубина 0,9 м, ориентация север-юг. Шурф расположен в хвойном лесу, на ровной площадке рядом с противопожарной траншеей, в 240 м к востоку от автодороги 41К-094 «Глебычево - Малышево - Прибылово», на расстоянии 230 м к западу от ЛЭП, в 3,15 км к востоку-юго-востоку от железнодорожной станции Бор, в 1,4 км к югу от озера Малыш, в юго-западной части зоны обследования. Высота – около 23 м БС. Координаты центра шурфа в МСК-47 зона 1 – 1293424 E, 489627 N (рис. 258-261).

В шурфе прослежена следующая стратиграфия:

Слабо сформировавшийся дерновый слой – мощностью до 0,05 м

Песок серо-жёлтый среднезернистый мешаный (выкид траншеи) – мощностью до 0,2 м

Погребённый дерновый слой – мощностью до 0,05 м

Лесной подзол – мощностью до 0,1 м

Песок жёлтый среднезернистый с галькой – мощностью до 0,1 м

Песок жёлтый крупнозернистый с галькой и валунами – мощностью до 0,3 м

Песок тёмно-серый крупнозернистый гумусированный – мощностью до 0,35 м

Песок серо-жёлтый крупнозернистый – видимая мощность до 0,1 м.

Археологические находки и литологически выраженный культурный слой в шурфе не зафиксированы.

По окончании работ шурф был рекультивирован.

**Шурф 55.** Размеры шурфа 1x1 м, глубина 0,65 м, ориентация север-юг. Шурф расположен в хвойном лесу, на ровной площадке, рядом с противопожарной траншеей, в 250 м к востоку от автодороги 41К-094 «Глебычево - Малышево - Прибылово», на расстоянии 230 м к западу от ЛЭП, в 3,15 км к востоку-юго-востоку от железнодорожной станции Бор, в 1,4 км к югу от озера Малыш, в юго-западной части зоны обследования. Высота – около 23 м БС. Координаты центра шурфа в МСК-47 зона 1 – 1293438 E, 489600 N (рис. 262-265).

В шурфе прослежена следующая стратиграфия:

Подп. и дата
Взам. инв. №
Инв. № дубл.
Подп. и дата
Инв. № подл.

Ли	Изм.	№ докум.	Подп.	Дата
----	------	----------	-------	------

Слабо сформировавшийся дерновый слой – мощностью до 0,05 м

Песок серо-жёлтый среднезернистый мешаный (выкид траншеи) – мощностью до 0,2 м

Погребённый дерновый слой – мощностью до 0,05 м

Лесной подзол – мощностью до 0,05 м

Песок жёлтый среднезернистый с валунами – мощностью до 0,25 м

Песок серый крупнозернистый – видимая мощность до 0,3 м.

Археологические находки и литологически выраженный культурный слой в шурфе не зафиксированы.

По окончании работ шурф был рекультивирован.

При обследовании территории в 100 м юго-востоку от стоянки Глебычево 3 была найдена еще одна стоянка каменного века – Глебычево 4.

#### **ОАН «Глебычево 4. Стоянка»**

**Наименование объекта:** «Глебычево 4. Стоянка».

**Местоположение объекта:** Ленинградская область, Выборгский район, Приморское городское поселение, в 2,4 км к юго-юго-востоку от перекрестка автодорог 41К-094 «Глебычево – Малышево – Прибылово» и Приморского шоссе, в 0,2 км к востоку от автодороги 41К-094 и в 2,6 км к юго-юго-востоку от пос. Глебычево, в 0,1 км к юго-востоку от ОАН «Глебычево 3. Стоянка». Памятник приурочен к основанию палеозалива, в настоящее время представляющего собой заболоченную низину. Территория памятника покрыта сосновым мелколесьем (рис. 199, 200, 266-269).

#### **Описание границ выявленного объекта культурного (археологического) наследия и перечень географических координат характерных точек границ объекта**

Границы ОАН определяются однозначно по распространению археологических артефактов в шурфах и распространению подъемного материала: с севера граница памятника проходит вдоль заболоченной низины, с

Подп. и дата
Взам. инв. №
Инв. № дубл.
Подп. и дата
Инв. № подл.

Ли	Изм.	№ докум.	Подп.	Дата
----	------	----------	-------	------

запада и с востока перпендикулярно склону моренного всхолмления, с севера вдоль подошвы холма

Т.е. территория ОАН представляет собой прямоугольник размерами 47х27 м вытянутый по оси северо-запад – юго-восток. Площадь ОАН составляет 1270 кв. м., периметр границ 148 м. Территория ограничена следующими поворотными точками (МСК 47 зона 1):

№	N	E
1	489571,81	1293474,13
2	489534,81	1293503,69
3	489518,08	1293482,74
4	489555,08	1293453,19

Границы объекта проходят следующим образом:

От т.1 до т.2 на ЮВ 47 м по сосновому мелколесью

От т.2. до т.3 на ЮЗ 27 м по сосновому мелколесью

От т.3. до т.4 на СЗ 47 м сосновому мелколесью

От т.4. до т.1 на СВ 27 м по сосновому мелколесью

**Описание объекта:** Памятник приурочен к основанию палеобухты, существовавшей здесь в период Линориновой трансгрессии и в настоящее время представляющей собой заболоченную низину. С севера территория стоянки примыкает к моренному всхолмлению, имеющему субширотную ориентировку. Территория памятника покрыта сосновым мелколесьем, оставшихся после проведенной в недавнем прошлом вырубке леса и лесопосадок. По территории памятника с северо-запада на юго-восток проходит грунтовая дорога и две противопожарные канавы по обеим сторонам от нее.

Для поиска и локализации культурного слоя на территории памятника и прилегающих участках было заложено 6 шурфов (№№ 56-61), в одном из которых

Подп. и дата
Взам. инв. №
Инв. № дубл.
Подп. и дата
Инв. № подл.

Ли	Изм.	№ докум.	Подп.	Дата
----	------	----------	-------	------

(№ 58) зафиксирован культурный слой и артефакты эпохи первобытности (кварцевые и сланцевые отщепы, кальцинированные кости, в том числе дистальная часть фаланги кисти человека). Культурный слой имеет мощность до 0,3 м и представлен желтым среднезернистым песком с включениями гальки.

Всего в шурфе 58 на поселении зафиксировано 21 отщеп и 3 кальцинированные кости.

**Датировка объекта:** V - III тыс. до н. э.

### Описание шурфов, заложенных на стоянке Глебычево 3

**Шурф 56.** Размеры шурфа 1x1 м, глубина 0,7 м, ориентация север-юг. Шурф расположен в хвойном лесу, на ровной площадке рядом с противопожарной траншеей, в 250 м к востоку от автодороги 41К-094 «Глебычево - Малышево - Прибылово», на расстоянии 250 м к западу от ЛЭП, в 3,15 км к востоку-юго-востоку от железнодорожной станции Бор, в 1,45 км к югу от озера Малыш, в юго-западной части зоны обследования. Высота – около 23 м БС. Координаты центра шурфа в МСК-47 зона 1 – 1293459 E, 489577 N (рис. 270-273).

В шурфе прослежена следующая стратиграфия:

Слабо сформировавшийся дерновый слой – мощностью до 0,05 м

Лесной подзол – мощностью до 0,05 м

Песок жёлтый среднезернистый – мощностью до 0,25 м

Песок серый крупнозернистый – видимая мощность до 0,45 м.

Археологические находки и литологически выраженный культурный слой в шурфе не зафиксированы.

По окончании работ шурф был рекультивирован.

**Шурф 57.** Размеры шурфа 1x1 м, глубина 0,6 м, ориентация север-юг. Шурф расположен в хвойном лесу, на ровной площадке, в 250 м к востоку от автодороги 41К-094 «Глебычево - Малышево - Прибылово», на расстоянии 240 м к западу от ЛЭП, в 3,2 км к востоку-юго-востоку от железнодорожной станции Бор, в 1,5 км

Инд. № подл.	Подп. и дата	Инд. № дубл.	Взам. инв. №	Подп. и дата	Ли	Изм.	№ докум.	Подп.	Дата	142/20-ГП-2020-ТО	Лист
											80

к югу от озера Малыш, в юго-западной части зоны обследования. Высота – около 23 м БС. Координаты центра шурфа в МСК-47 зона 1 – 1293464 E, 489532 N (рис. 274-277).

В шурфе прослежена следующая стратиграфия:

Слабо сформировавшийся дерновый слой – мощностью до 0,05 м

Песок серо-жёлтый среднезернистый мешаный – мощностью до 0,15 м

Погребённый дерновый слой – мощностью до 0,05 м

Лесной подзол – мощностью до 0,05 м

Песок жёлтый среднезернистый с валунами – мощностью до 0,35 м

Песок серо-жёлтый крупнозернистый с валунами – видимая мощность до 0,2 м.

Археологические находки и литологически выраженный культурный слой в шурфе не зафиксированы.

По окончании работ шурф был рекультивирован.

**Шурф 58.** Размеры шурфа 2х1 м, глубина 0,6 м, ориентация север-юг. Шурф расположен в хвойном лесу, на противопожарной траншее, в 260 м к востоку от автодороги 41К-094 «Глебычево - Малышево - Прибылово», на расстоянии 220 м к западу от ЛЭП, в 3,2 км к востоку-юго-востоку от железнодорожной станции Бор, в 1,5 км к югу от озера Малыш, в юго-западной части зоны обследования. Высота – около 23 м БС. Координаты центра шурфа в МСК-47 зона 1 – 1293481 E, 489547 N (рис. 278-285).

В шурфе прослежена следующая стратиграфия:

Слабо сформировавшийся дерновый слой – мощностью до 0,03 м

Песок серо-жёлтый среднезернистый мешаный (выкид траншеи) – мощностью до 0,15 м

Супесь тёмно-серая гумусированная – мощностью до 0,2 м

Лесной подзол – мощностью до 0,05 м

Песок жёлтый среднезернистый с галькой – мощностью до 0,3 м

Ивл. № подл.	Подп. и дата				
	Взам. инв. №				
Ивл. № дубл.	Ивл. № дубл.				
	Подп. и дата				
Ивл. № подл.	Ивл. № подл.				
	Ивл. № подл.				
Ли	Изм.	№ докум.	Подп.	Дата	142/20-ГП-2020-ТО
					Лист
					81

Песок серо-жёлтый крупнозернистый с галькой – видимая мощность до 0,1 м.

В шурфе в слое желтого среднезернистого песка с включениями гальки найдены артефакты эпохи первобытности: 14 кварцевых отщепов, отщеп сланца, отщеп кремневой породы и 3 кальцинированные кости, в том числе дистальная часть фаланги кисти человека (рис. 286).

По окончании работ шурф был рекультивирован.

**Шурф 59.** Размеры шурфа 1x1 м, глубина 0,45 м, ориентация север-юг. Шурф расположен в хвойном лесу, на ровной площадке, в 290 м к востоку от автодороги 41К-094 «Глебычево - Малышево - Прибылово», на расстоянии 210 м к западу от ЛЭП, в 3,2 км к востоку-юго-востоку от железнодорожной станции Бор, в 1,5 км к югу от озера Малыш, в юго-западной части зоны обследования. Высота – около 23 м БС. Координаты центра шурфа в МСК-47 зона 1 – 1293498 E, 489557 N (рис. 287-290).

В шурфе прослежена следующая стратиграфия:

Дерновый слой – мощностью до 0,1 м

Лесной подзол (линза) – мощностью до 0,05 м

Песок жёлтый среднезернистый с галькой – мощностью до 0,15 м

Песок серо-жёлтый крупнозернистый с галькой – мощностью до 0,15 м

Песок светло-серый мелкозернистый слоистый – видимая мощность до 0,1 м.

Археологические находки и литологически выраженный культурный слой в шурфе не зафиксированы.

По окончании работ шурф был рекультивирован.

**Шурф 60.** Размеры шурфа 1x1 м, глубина 0,35 м, ориентация север-юг. Шурф расположен в хвойном лесу, рядом с противопожарной траншеей, в 280 м к востоку от автодороги 41К-094 «Глебычево - Малышево - Прибылово», на расстоянии 200 м к западу от ЛЭП, в 3,25 км к востоку-юго-востоку от

Подп. и дата	
Взам. инв. №	
Инв. № дубл.	
Подп. и дата	
Инв. № подл.	

Ли	Изм.	№ докум.	Подп.	Дата

железнодорожной станции Бор, в 1,5 км к югу от озера Малыш, в юго-западной части зоны обследования. Высота – около 23 м БС. Координаты центра шурфа в МСК-47 зона 1 – 1293501 E, 489528 N (рис. 291-294).

В шурфе прослежена следующая стратиграфия:

Слабо сформировавшийся дерновый слой – мощностью до 0,05 м

Песок серо-жёлтый среднезернистый мешаный (выкид траншеи) – мощностью до 0,1 м

Лесной подзол – мощностью до 0,03 м

Песок жёлтый среднезернистый – мощностью до 0,15 м

Песок серо-жёлтый крупнозернистый с галькой – видимая мощность до 0,1 м.

Археологические находки и литологически выраженный культурный слой в шурфе не зафиксированы.

По окончании работ шурф был рекультивирован.

**Шурф 61.** Размеры шурфа 1х1 м, глубина 0,3 м, ориентация север-юг. Шурф расположен в хвойном лесу, на ровной площадке, в 300 м к востоку от автодороги 41К-094 «Глебычево - Малышево - Прибылово», на расстоянии 190 м к западу от ЛЭП, в 3,3 км к востоку-юго-востоку от железнодорожной станции Бор, в 1,55 км к югу от озера Малыш, в юго-западной части зоны обследования. Высота – около 23 м БС. Координаты центра шурфа в МСК-47 зона 1 – 1293553 E, 489490 N (рис. 295-298).

В шурфе прослежена следующая стратиграфия:

Дерновый слой – мощностью до 0,05 м

Лесной подзол – мощностью до 0,1 м

Песок жёлтый среднезернистый – мощностью до 0,15 м

Песок жёлтый крупнозернистый с галькой – видимая мощность до 0,1 м.

Археологические находки и литологически выраженный культурный слой в шурфе не зафиксированы.

По окончании работ шурф был рекультивирован.

Инв. № подл.	Подп. и дата	Инв. № дубл.	Взам. инв. №	Подп. и дата	Ли	Изм.	№ докум.	Подп.	Дата	142/20-ГП-2020-ТО	Лист
											83

**Шурф 62.** Размеры шурфа 1x1 м, глубина 0,5 м, ориентация север-юг. Шурф расположен в хвойном лесу, на пологом склоне террасы, в 120 м к востоку от автодороги 41К-094 «Глебычево - Малышево - Прибылово», на расстоянии 360 м к западу от ЛЭП, в 3,05 км к востоку-юго-востоку от железнодорожной станции Бор, в 1,4 км к югу от озера Малыш, в юго-западной части зоны обследования. Высота – около 30 м БС. Координаты центра шурфа в МСК-47 зона 1 – 1293313 E, 489611 N (рис. 299-302).

В шурфе прослежена следующая стратиграфия:

Слабо сформировавшийся дерновый слой – мощностью до 0,03 м

Песок жёлтый среднезернистый с галькой – мощностью до 0,05 м

Погребённый дерновый слой – мощностью до 0,05 м

Песок жёлтый крупнозернистый с галькой и валунами – видимая мощность до 0,4 м.

Археологические находки и литологически выраженный культурный слой в шурфе не зафиксированы.

По окончании работ шурф был рекультивирован.

Далее трасса проектируемой автодороги проходит на северо-восток по хвойному лесу, пересекая ЛЭП и безымянный ручей, впадающий в оз. Мережной (рис. 303-310). На данном участке трасса проходит на высотных отметках до 40 м БС. Безымянный ручей имеет протяженность около 1,5 км и берет свое начало из заболоченной местности, именуемой болото Девичье, расположенной к востоку от проектируемой автодороги. Ширина ручья составляет 1 м, отметка уровня воды около 41 м БС. Долина ручья не выработана, берега возвышаются над уровнем воды на расстояние до 2,5 м. На обоих берегах ручья были заложены шурфы 63-68.

**Шурф 63.** Размеры шурфа 1x1 м, глубина 0,65 м, ориентация север-юг. Шурф расположен на правом берегу безымянного ручья, в хвойном лесу, на ровной площадке, в 550 м к юго-востоку от озера Мережное, на расстоянии 2,6 км

Инв. № подл.	Подп. и дата	Инв. № дубл.	Взам. инв. №	Подп. и дата	Ли	Изм.	№ докум.	Подп.	Дата	142/20-ГП-2020-ТО	Лист
											84



к востоку от автодороги 41К-094 «Глебычево - Малышево - Прибылово», в 5,1 км к востоку-северо-востоку от железнодорожной станции Бор, в 2,8 км к западу-юго-западу от озера Зайчихино, в юго-западной части зоны обследования. Высота – около 45 м БС. Координаты центра шурфа в МСК-47 зона 1 – 1295293 E, 491205 N (рис. 311-314).

В шурфе прослежена следующая стратиграфия:

Дерновый слой – мощностью до 0,1 м

Лесной подзол – мощностью до 0,05 м

Песок жёлтый среднезернистый – видимая мощность до 0,55 м.

Археологические находки и литологически выраженный культурный слой в шурфе не зафиксированы.

По окончании работ шурф был рекультивирован.

**Шурф 64.** Размеры шурфа 1x1 м, глубина 0,5 м, ориентация север-юг. Шурф расположен на правом берегу безымянного ручья, в хвойном лесу, на ровной площадке, в 590 м к юго-востоку от озера Мережное, на расстоянии 2,6 км к востоку от автодороги 41К-094 «Глебычево - Малышево - Прибылово», в 5,1 км к востоку-северо-востоку от железнодорожной станции Бор, в 2,8 км к западу-юго-западу от озера Зайчихино, в юго-западной части зоны обследования. Высота – около 45 м БС. Координаты центра шурфа в МСК-47 зона 1 – 1295308 E, 491188 N (рис. 315-318).

В шурфе прослежена следующая стратиграфия:

Дерновый слой – мощностью до 0,1 м

Лесной подзол – мощностью до 0,1 м

Песок жёлтый среднезернистый – мощностью до 0,2 м

Песок светло-жёлтый среднезернистый – видимая мощность до 0,15 м.

Археологические находки и литологически выраженный культурный слой в шурфе не зафиксированы.

По окончании работ шурф был рекультивирован.

Инв. № подл.	Подп. и дата	Инв. № дубл.	Взам. инв. №	Подп. и дата	Ли	Изм.	№ докум.	Подп.	Дата	142/20-ГП-2020-ТО	Лист
											85

**Шурф 65.** Размеры шурфа 1x1 м, глубина 0,45 м, ориентация север-юг. Шурф расположен на правом берегу безымянного ручья, в хвойном лесу, на ровной площадке, в 540 м к юго-востоку от озера Мережное, на расстоянии 2,55 км к востоку от автодороги 41К-094 «Глебычево - Малышево - Прибылово», в 5,1 км к востоку-северо-востоку от железнодорожной станции Бор, в 2,8 км к западу-юго-западу от озера Зайчихино, в юго-западной части зоны обследования. Высота – около 45 м БС. Координаты центра шурфа в МСК-47 зона 1 – 1295275 E, 491224 N (рис. 319-322).

В шурфе прослежена следующая стратиграфия:

Дерновый слой – мощностью до 0,1 м

Лесной подзол – мощностью до 0,15 м

Песок жёлтый среднезернистый – видимая мощность до 0,3 м.

Археологические находки и литологически выраженный культурный слой в шурфе не зафиксированы.

По окончании работ шурф был рекультивирован.

**Шурф 66.** Размеры зачистки 1 м, глубина 0,55 м, ориентация север-юг. Шурф расположен на левом берегу безымянного ручья, в хвойном лесу, на краю противопожарной траншеи, в 620 м к юго-востоку от озера Мережное, на расстоянии 2,45 км к востоку от автодороги 41К-094 «Глебычево - Малышево - Прибылово», в 4,95 км к востоку-северо-востоку от железнодорожной станции Бор, в 2,95 км к западу-юго-западу от озера Зайчихино, в юго-западной части зоны обследования. Высота – около 45 м БС. Координаты центра зачистки в МСК-47 зона 1 – 1295195 E, 491029 N (рис. 323-324).

В шурфе прослежена следующая стратиграфия:

Слабо сформировавшийся дерновый слой – мощностью до 0,03 м

Лесной подзол – мощностью до 0,1 м

Песок жёлтый среднезернистый с галькой – мощностью до 0,3 м

Песок серый среднезернистый – видимая мощность до 0,2 м.

Подп. и дата
Взам. инв. №
Инв. № дубл.
Подп. и дата
Инв. № подл.

Ли	Изм.	№ докум.	Подп.	Дата
----	------	----------	-------	------

Археологические находки и литологически выраженный культурный слой в зачистке не зафиксированы.

По окончании работ зачистка был рекультивирована.

**Шурф 67.** Размеры шурфа 1x1 м, глубина 0,45 м, ориентация север-юг. Шурф расположен на левом берегу безымянного ручья, в хвойном лесу, на ровной площадке, в 580 м к юго-востоку от озера Мережное, на расстоянии 2,5 км к востоку от автодороги 41К-094 «Глебычево - Малышево - Прибылово», в 5 км к востоку-северо-востоку от железнодорожной станции Бор, в 2,9 км к западу-юго-западу от озера Зайчихино, в юго-западной части зоны обследования. Высота – около 45 м БС. Координаты центра шурфа в МСК-47 зона 1 – 1295216 E, 491094 N (рис. 325-328).

В шурфе прослежена следующая стратиграфия:

Дерновый слой – мощностью до 0,1 м

Лесной подзол – мощностью до 0,15 м

Песок жёлтый среднезернистый – видимая мощность до 0,25 м.

Археологические находки и литологически выраженный культурный слой в шурфе не зафиксированы.

По окончании работ шурф был рекультивирован.

**Шурф 68.** Размеры шурфа 1x1 м, глубина 0,5 м, ориентация север-юг. Шурф расположен на левом берегу безымянного ручья в хвойном лесу, на ровной площадке, в 560 м к юго-востоку от озера Мережное, на расстоянии 2,5 км к востоку от автодороги 41К-094 «Глебычево - Малышево - Прибылово», в 5 км к востоку-северо-востоку от железнодорожной станции Бор, в 2,9 км к западу-юго-западу от озера Зайчихино, в юго-западной части зоны обследования. Высота – около 45 м БС. Координаты центра шурфа в МСК-47 зона 1 – 1295208 E, 491123 N (рис. 329-332).

В шурфе прослежена следующая стратиграфия:

Дерновый слой – мощностью до 0,1 м

Инв. № подл.	Подп. и дата	Инв. № дубл.	Взам. инв. №	Подп. и дата	Ли	Изм.	№ докум.	Подп.	Дата	142/20-ГП-2020-ТО	Лист
	87										

Лесной подзол – мощностью до 0,15 м

Песок жёлтый среднезернистый с ожелезнениями – видимая мощность до 0,35 м.

Археологические находки и литологически выраженный культурный слой в шурфе не зафиксированы.

По окончании работ шурф был рекультивирован.

Далее трасса проектируемой автодороги проходит на северо-восток по хвойному частично заболоченному лесу, пересекая обширные заболоченные массивы (рис. 333-338) и автодорогу Малышево – Глебычево. К северу от автодороги трасса пересекает безымянный ручей, впадающий в озеро Зайчихино (рис. 339-340). На берегу ручья были заложены шурфы 69-72.

**Шурф 69.** Размеры шурфа 1х1 м, глубина 0,45 м, ориентация север-юг. Шурф расположен в хвойном лесу, на ровной площадке, на левом берегу безымянного ручья, в 2,1 км к северу-северо-востоку от озера Мережное, на расстоянии 3,45 км к востоку-северо-востоку от церкви в посёлке Глебычево, в 4,25 км к северо-востоку от устья ручья Мельничный, в 1,8 км к северо-западу от озера Зайчихино, в юго-западной части зоны обследования. Высота – около 23 м БС. Координаты центра шурфа в МСК-47 зона 1 – 1295907 E, 493706 N (рис. 341-344).

В шурфе прослежена следующая стратиграфия:

Дерновый слой – мощностью до 0,05 м

Супесь тёмно-серая – мощностью до 0,2 м

Песок жёлтый среднезернистый – видимая мощность до 0,25 м.

Археологические находки и литологически выраженный культурный слой в шурфе не зафиксированы.

По окончании работ шурф был рекультивирован.

Инв. № подл	Подп. и дата					
	Инв. № дубл.	Взам. инв. №				
		Подп. и дата				
		Инв. № инв.				
		Ли				
Изм.						
№ докум.						
Подп.						
Дата						
142/20-ГП-2020-ТО						
Лист						
88						

**Шурф 70.** Размеры шурфа 1х1 м, глубина 0,4 м, ориентация север-юг. Шурф расположен в хвойном лесу, на ровной площадке, на левом берегу безымянного ручья, в 2,05 км к северу-северо-востоку от озера Мережное, на расстоянии 3,45 км к востоку-северо-востоку от церкви в посёлке Глебычево, в 4,25 км к северо-востоку от устья ручья Мельничный, в 1,8 км к северо-западу от озера Зайчихино, в юго-западной части зоны обследования. Высота – около 25 м БС. Координаты центра шурфа в МСК-47 зона 1 – 1295877 E, 493701 N (рис. 345-348).

В шурфе прослежена следующая стратиграфия:

Дерновый слой – мощностью до 0,1 м

Лесной подзол – мощностью до 0,1 м

Песок жёлтый среднезернистый – видимая мощность до 0,15 м.

Археологические находки и литологически выраженный культурный слой в шурфе не зафиксированы.

По окончании работ шурф был рекультивирован.

**Шурф 71.** Размеры шурфа 1х1 м, глубина 0,45 м, ориентация север-юг. Шурф расположен в хвойном лесу, на ровной площадке, на правом берегу безымянного ручья, в 2,2 км к северу-северо-востоку от озера Мережное, на расстоянии 3,45 км к востоку-северо-востоку от церкви в посёлке Глебычево, в 4,3 км к северо-востоку от устья ручья Мельничный, в 1,9 км к северо-западу от озера Зайчихино, в юго-западной части зоны обследования. Высота – около 20 м БС. Координаты центра шурфа в МСК-47 зона 1 – 1295885 E, 493853 N (рис. 349-352).

В шурфе прослежена следующая стратиграфия:

Дерновый слой – мощностью до 0,1 м

Супесь тёмно-серая – мощностью до 0,15 м

Лесной подзол – мощностью до 0,1 м

Песок жёлтый среднезернистый – видимая мощность до 0,15 м.

Археологические находки и литологически выраженный культурный слой в шурфе не зафиксированы.

По окончании работ шурф был рекультивирован.

Инд. № подл.	Подп. и дата	Инд. № дубл.	Взам. инв. №	Подп. и дата	Ли	Изм.	№ докум.	Подп.	Дата	142/20-ГП-2020-ТО	Лист
											89

**Шурф 72.** Размеры шурфа 1х1 м, глубина 0,4 м, ориентация север-юг. Шурф расположен в хвойном лесу, на ровной площадке, на правом берегу безымянного ручья, в 2,2 км к северу-северо-востоку от озера Мережное, на расстоянии 3,45 км к востоку-северо-востоку от церкви в посёлке Глебычево, в 4,3 км к северо-востоку от устья ручья Мельничный, в 1,9 км к северо-западу от озера Зайчихино, в юго-западной части зоны обследования. Высота – около 20 м БС. Координаты центра шурфа в МСК-47 зона 1 – 1295893 E, 493876 N (рис. 353-356).

В шурфе прослежена следующая стратиграфия:

Дерновый слой – мощностью до 0,05 м

Торф коричневый – мощностью до 0,15 м

Супесь тёмно-серая – мощностью до 0,1 м

Лесной подзол – мощностью до 0,1 м

Песок жёлтый среднезернистый – видимая мощность до 0,15 м.

Археологические находки и литологически выраженный культурный слой в шурфе не зафиксированы.

По окончании работ шурф был рекультивирован.

### ОАН «Стоянка Черничное-2»

**Наименование объекта:** «Стоянка Черничное-2».

**Местоположение объекта:** Ленинградская область, Выборгский район, Советское городское поселение, в 0,45 км к западу-северо-западу от крайних домов в пос. Черничное, в 0,6 км к западу-северо-западу от моста через реку Гороховка в пос. Черничное и в 60 м к северо-востоку от автодороги 41К-086 «Советский - Дятлово». Памятник приурочен к террасе палеоводоема высотой 15-18 м БС (рис. 369-371).

**Описание границ выявленного объекта культурного (археологического) наследия и перечень географических координат характерных точек границ объекта**

Подп. и дата						Лист		
	Взам. инв. №							
		Инв. № дубл.						
Подп. и дата						90		
	Инв. № подл.							
	Ли	Изм.	№ докум.	Подп.	Дата			

Границы ОАН определяются однозначно по распространению археологических артефактов в шурфах: северная граница памятника проходит вдоль края террасы, остальные по лесному массиву без выраженных топографических признаков.

Т.е. территория ОАН представляет собой четырехугольник неправильной формы размерами 62x43 м вытянутый по оси север - юг. Площадь ОАН составляет 2496 кв. м., периметр границ 205 м. Территория ограничена следующими поворотными точками (МСК 47 зона 1):

№	N	E
1	500032,55	1297615
2	500032,55	1297651,77
3	499970,52	1297658,72
4	499970,52	1297615

Границы объекта проходят следующим образом:

От т.1 до т.2 на В 36,8 м по хвойному лесу

От т.2. до т.3 на Ю 62,2 м по хвойному лесу

От т.3. до т.4 на З 43,8 м по хвойному лесу

От т.4. до т.1 на С 62 м по хвойному лесу

**Описание объекта:** Памятник приурочен к террасе палеоводоема высотой 15-18 м БС. Памятник приурочен к склону террасы палеоводоема высотой 15-18 м БС. В настоящее время местность, на которой расположен памятник, покрыты высокорослым хвойным лесом, постройки и следы хозяйственной деятельности отсутствуют (рис. 372-374).

Для поиска и локализации культурного слоя на территории памятника и прилегающих участках было заложено 13 шурфов (№№ 73-85), в четырех из которых (№№ 73, 75, 77 и 83) зафиксирован культурный слой и артефакты эпохи позднего неолита (кварцевые и сланцевые отщепы, нуклеус). Стратиграфические напластования в шурфах выглядят следующим образом: под дерновым слоем

Подп. и дата
Взам. инв. №
Инв. № дубл.
Подп. и дата
Инв. № подл.

Ли	Изм.	№ докум.	Подп.	Дата
----	------	----------	-------	------

мощностью до 5 см фиксируется слабосформированный слой лесного подзола мощностью до 5 см. Ниже расположен слой желтого среднезернистого песка с примесью несортированной гальки и валунов различной степени окатанности. Основная масса находок приурочена как раз к верхней части данного слоя. Под слоем желтого песка в шурфах №№ 75 и 77 зафиксирован слой темно-серого гумусированного среднезернистого песка мощностью до 0,5. Из данного слоя из шурфа 75 происходят две кальцинированные кости. Материком является светло-желтый крупнозернистый песок с примесью щебня

Всего в четырех шурфах на поселении зафиксировано 6 кальцинированных костей, нуклеус и 36 кварцевых и сланцевых отщепов.

**Датировка объекта:** первая половина - середина VI тыс. до н. э.

### Описание шурфов, заложенных на стоянке Черничное 2

**Шурф 73.** Размеры шурфа 1x1 м, глубина 0,2-0,7 м, ориентация север-юг. Шурф расположен в хвойном лесу, на пологом склоне, обращенном в сторону реки, в 200 м к юго-западу от левого берега реки Гороховка, на расстоянии 1,75 км к югу-юго-востоку от места впадения ручья Волчий в упомянутую реку, в 540 м к северо-западу от автомобильного моста через реку Гороховка, в 7,25 км к востоку-юго-востоку от железнодорожной станции Советский, в центральной части зоны обследования. Высота – около 15 м БС. Координаты центра шурфа в МСК-47 зона 1 – 1297631 E, 499993 N (рис. 375-382).

В шурфе прослежена следующая стратиграфия:

Дерновый слой – мощностью до 0,05 м

Супесь тёмно-серая (лесной подзол) – мощностью до 0,05 м

Слой желтого среднезернистого песка с примесью несортированной гальки и валунов различной степени окатанности – мощностью до 0,5 м

Супесь светло-серая – видимая мощность до 0,15 м.

Подп. и дата
Взам. инв. №
Инв. № дубл.
Подп. и дата
Инв. № подл.

Ли	Изм.	№ докум.	Подп.	Дата
----	------	----------	-------	------



В северо-восточном углу шурфа зафиксирована подокруглая в плане яма глубиной до 0,5 м, уходящая в северный и восточный борта шурфа, заполненная светло-серым слабогумусированным песком примесью несортированной гальки и валунов различной степени окатанности. При разборе заполнения ямы было найдено 2 кварцевых и 1 сланцевый отщеп (рис. 383).

По окончании работ шурф был рекультивирован.

**Шурф 74.** Размеры шурфа 1x1 м, глубина 0,5 м, ориентация север-юг. Шурф расположен в хвойном лесу, на пологом склоне, обращенном в сторону реки в 30 м к югу от шурфа 73, в 230 м к юго-западу от левого берега реки Гороховка, на расстоянии 1,75 км к югу-юго-востоку от места впадения ручья Волчий в упомянутую реку, в 500 м к северо-западу от автомобильного моста через реку Гороховка, в 7,25 км к востоку-юго-востоку от железнодорожной станции Советский, в центральной части зоны обследования. Высота – около 15 м БС. Координаты центра шурфа в МСК-47 зона 1 – 1297635 E, 499962 N (рис. 384-387).

В шурфе прослежена следующая стратиграфия:

Дерновый слой – мощностью до 0,1 м

Супесь тёмно-серая (лесной подзол) – мощностью до 0,15 м

Слой желтого среднезернистого песка с примесью несортированной гальки и валунов различной степени окатанности – мощностью до 0,2 м

Песок светло-жёлтый крупнозернистый с валунами – видимая мощность до 0,25 м.

Археологические находки и литологически выраженный культурный слой в шурфе не зафиксированы.

По окончании работ шурф был рекультивирован.

**Шурф 75.** Размеры шурфа 1x1 м, глубина 1,1 м, ориентация север-юг. Шурф расположен в хвойном лесу, на пологом склоне, обращенном в сторону реки, в 15 м к югу от шурфа 73 и в 210 м к юго-западу от левого берега реки Гороховка, на расстоянии 1,75 км к югу-юго-востоку от места впадения ручья Волчий в

Подп. и дата						
Взам. инв. №						
Инв. № дубл.						
Подп. и дата						
Инв. № подл.						
142/20-ГП-2020-ТО						Лист
						93
Ли	Изм.	№ докум.	Подп.	Дата		

упомянутую реку, в 510 м к северо-западу от автомобильного моста через реку Гороховка, в 7,25 км к востоку-юго-востоку от железнодорожной станции Советский, в центральной части зоны обследования. Высота – около 15 м БС. Координаты центра шурфа в МСК-47 зона 1 – 1297639 E, 499985 N.

В шурфе прослежена следующая стратиграфия:

Дерновый слой – мощностью до 0,05 м

Супесь тёмно-серая – мощностью до 0,15 м

Слой желтого среднезернистого песка с примесью несортированной гальки и валунов различной степени окатанности – мощностью до 0,4 м

Слой темно-серого гумусированного среднезернистого песка – мощностью до 0,4 м

Песок светло-жёлтый щебенистый с линзами светло-серого суглинка – мощностью до 0,3 м

При зачистке по кровле слоя желтого среднезернистого песка с примесью несортированной гальки и валунов различной степени окатанности центральной части шурфа было зафиксировано округлое в плане пятно диаметром 30 см, заполненное темно-серым гумусированным песком с включениями углей линзовидное в профиль. После его разборки слой желтого среднезернистого песка с примесью несортированной гальки и валунов различной степени окатанности был разобран, при этом было найдено 4 кварцевых отщепа, 4 сланцевых отщепа и 4 кальцинированные кости (рис. 397). Все артефакты содержались в верхней части слоя. Далее в шурфе был произведен прокоп до слоя светло-желтого щебенистого песка. При этом выяснилось, что нижнюю часть напластований в шурфе составляет слой темно-серого гумусированного среднезернистого песка, при разборке которого были зафиксированы 2 кальцинированные кости (рис. 397). Связаны ли эти находки с темно-серым слоем или попали в него из вышележащего слоя до конца не ясно. Этот вопрос можно будет решить в ходе археологических раскопок стоянки.

По окончании работ шурф был рекультивирован.

Ивл. № подл.	Подп. и дата				
	Взам. ивл. №				
	Ивл. № дубл.				
	Подп. и дата				
142/20-ГП-2020-ТО					
Ли	Изм.	№ докум.	Подп.	Дата	Лист 94

**Шурф 76.** Размеры шурфа 1x1 м, глубина 0,5 м, ориентация север-юг. Шурф расположен в хвойном лесу, на пологом склоне террасы в 30 м к юго-востоку от шурфа 73 и в 210 м к юго-западу от левого берега реки Гороховка, на расстоянии 1,75 км к югу-юго-востоку от места впадения ручья Волчий в упомянутую реку, в 490 м к северо-западу от автомобильного моста через реку Гороховка, в 7,3 км к востоку-юго-востоку от железнодорожной станции Советский, в центральной части зоны обследования. Высота – около 15 м БС. Координаты центра шурфа в МСК-47 зона 1 – 1297648 E, 499963 N (рис. 398-401).

В шурфе прослежена следующая стратиграфия:

Слабо сформировавшийся дерновый слой – мощностью до 0,05 м

Супесь тёмно-серая – мощностью до 0,25 м

Песок жёлтый среднезернистый с валунами – видимая мощность до 0,25 м.

Археологические находки и литологически выраженный культурный слой в шурфе не зафиксированы.

По окончании работ шурф был рекультивирован.

**Шурф 77.** Размеры шурфа 1x1 м, глубина 1,2 м, ориентация север-юг. Шурф расположен в хвойном лесу, рядом с заросшей противопожарной траншеей, в 160 м к юго-западу от левого берега реки Гороховка и в 22 м к северу от шурфа 73, на расстоянии 1,7 км к югу-юго-востоку от места впадения ручья Волчий в упомянутую реку, в 540 м к северо-западу от автомобильного моста через реку Гороховка, в 7,25 км к востоку-юго-востоку от железнодорожной станции Советский, в центральной части зоны обследования. Высота – около 15 м БС. Координаты центра шурфа в МСК-47 зона 1 – 1297628 E, 500019 N (рис. 402-411).

В шурфе прослежена следующая стратиграфия:

Дерновый слой – мощностью до 0,1 м

Супесь тёмно-серая – мощностью до 0,2 м

Слой желтого среднезернистого песка с примесью несортированной гальки и валунов различной степени окатанности – мощностью до 0,25 м

Песок светло-коричневый среднезернистый с галькой – мощностью до 0,3 м

Инд. № подл.	Подп. и дата	Инд. № дубл.	Взам. инв. №	Подп. и дата	Инд. № подл.	Ли	Изм.	№ докум.	Подп.	Дата	142/20-ГП-2020-ТО	Лист
												95

Слой темно-серого гумусированного среднезернистого песка – мощностью до 0,75 м

Песок белёсый мелкозернистый – видимая мощность до 0,2 м.

Стратиграфическая ситуация, зафиксированная в шурфе, схожа с той, что описана для шурфа 75. В шурфе в слое желтого среднезернистого песка с примесью несортированной гальки и валунов различной степени окатанности зафиксировано 7 артефактов: сланцевый нуклеус, 3 кварцевых и 3 сланцевых отщепа (рис. 412)

По окончании работ шурф был рекультивирован.

**Шурф 78.** Размеры шурфа 1х1 м, глубина 0,55 м, ориентация север-юг. Шурф расположен в хвойном лесу, на пологом склоне террасы в 25 м к западу от шурфы 73, в 180 м к юго-западу от левого берега реки Гороховка, на расстоянии 1,7 км к югу-юго-востоку от места впадения ручья Волчий в упомянутую реку, в 550 м к северо-западу от автомобильного моста через реку Гороховка, в 7,2 км к востоку-юго-востоку от железнодорожной станции Советский, в центральной части зоны обследования. Высота – около 15 м БС. Координаты центра шурфа в МСК-47 зона 1 – 1297611 E, 500002 N (рис. 413-416).

В шурфе прослежена следующая стратиграфия:

Дерновый слой – мощностью до 0,05 м

Лесной подзол – мощностью до 0,1 м

Песок жёлтый среднезернистый – мощностью до 0,15 м

Песок жёлтый крупнозернистый – видимая мощность до 0,25 м.

Археологические находки и литологически выраженный культурный слой в шурфе не зафиксированы.

По окончании работ шурф был рекультивирован.

**Шурф 79.** Размеры шурфа 1х1 м, глубина 0,5 м, ориентация север-юг. Шурф расположен в хвойном лесу, на ровной площадке, в 200 м к юго-западу от левого берега реки Гороховка, на расстоянии 1,75 км к югу-юго-востоку от места

Изн. № подл.	Подп. и дата	Изн. № дубл.	Взам. изв. №	Подп. и дата	Ли	Изм.	№ докум.	Подп.	Дата	142/20-ГП-2020-ТО	Лист
											96

впадения ручья Волчий в упомянутую реку, в 520 м к северо-западу от автомобильного моста через реку Гороховка, в 7,25 км к востоку-юго-востоку от железнодорожной станции Советский, в центральной части зоны обследования. Высота – около 15 м БС. Координаты центра шурфа в МСК-47 зона 1 – 1297619 E, 499974 N (рис. 417-420).

В шурфе прослежена следующая стратиграфия:

Дерновый слой – мощностью до 0,1 м

Супесь тёмно-серая – мощностью до 0,15 м

Лесной подзол – мощностью до 0,15 м

Песок жёлтый среднезернистый – мощностью до 0,1 м

Песок жёлтый крупнозернистый – видимая мощность до 0,1 м.

Археологические находки и литологически выраженный культурный слой в шурфе не зафиксированы.

По окончании работ шурф был рекультивирован.

**Шурф 80.** Размеры шурфа 1x1 м, глубина 0,6 м, ориентация север-юг. Шурф расположен в хвойном лесу, на ровной площадке, в 220 м к юго-западу от левого берега реки Гороховка, на расстоянии 1,7 км к югу-юго-востоку от места впадения ручья Волчий в упомянутую реку, в 560 м к северо-западу от автомобильного моста через реку Гороховка, в 7,2 км к востоку-юго-востоку от железнодорожной станции Советский, в центральной части зоны обследования. Высота – около 15 м БС. Координаты центра шурфа в МСК-47 зона 1 – 1297590 E, 499994 N (рис. 421-424).

В шурфе прослежена следующая стратиграфия:

Дерновый слой – мощностью до 0,15 м

Торф коричневый – мощностью до 0,05 м

Лесной подзол (линза) – мощностью до 0,1 м

Песок жёлтый среднезернистый – мощностью до 0,15 м

Песок жёлтый крупнозернистый – видимая мощность до 0,15 м.

Инв. № подл.	Подп. и дата	Инв. № дубл.	Взам. инв. №	Подп. и дата	Ли	Изм.	№ докум.	Подп.	Дата	142/20-ГП-2020-ТО	Лист
											97

Археологические находки и литологически выраженный культурный слой в шурфе не зафиксированы.

По окончании работ шурф был рекультивирован.

**Шурф 81.** Размеры шурфа 1x1 м, глубина 0,45 м, ориентация север-юг. Шурф расположен в хвойном лесу, на ровной площадке, в 200 м к юго-западу от левого берега реки Гороховка, на расстоянии 1,7 км к югу-юго-востоку от места впадения ручья Волчий в упомянутую реку, в 580 м к северо-западу от автомобильного моста через реку Гороховка, в 7,2 км к востоку-юго-востоку от железнодорожной станции Советский, в центральной части зоны обследования. Высота – около 15 м БС. Координаты центра шурфа в МСК-47 зона 1 – 1297592 E, 500023 N (рис. 425-428).

В шурфе прослежена следующая стратиграфия:

Дерновый слой – мощностью до 0,1 м

Супесь тёмно-серая – мощностью до 0,1 м

Лесной подзол (линза) – мощностью до 0,05 м

Песок жёлтый среднезернистый – мощностью до 0,2 м

Песок жёлтый крупнозернистый с галькой – видимая мощность до 0,1 м.

Археологические находки и литологически выраженный культурный слой в шурфе не зафиксированы.

По окончании работ шурф был рекультивирован.

**Шурф 82.** Размеры шурфа 1x1 м, глубина 1,2 м, ориентация север-юг. Шурф расположен в хвойном лесу, на ровной площадке, в 170 м к юго-западу от левого берега реки Гороховка, на расстоянии 1,7 км к югу-юго-востоку от места впадения ручья Волчий в упомянутую реку, в 560 м к северо-западу от автомобильного моста через реку Гороховка, в 7,2 км к востоку-юго-востоку от железнодорожной станции Советский, в центральной части зоны обследования. Высота – около 15 м БС. Координаты центра шурфа в МСК-47 зона 1 – 1297614 E, 500033 N (рис. 429-432).

Инв. № подл.	Подп. и дата	Инв. № дубл.	Взам. инв. №	Подп. и дата	Ли	Изм.	№ докум.	Подп.	Дата	142/20-ГП-2020-ТО	Лист
											98

В шурфе прослежена следующая стратиграфия:

Слабо сформировавшийся дерновый слой – мощностью до 0,05 м

Песок серо-жёлтый среднезернистый мешаный – мощностью до 0,2 м

Песок жёлтый среднезернистый – мощностью до 0,25 м

Песок жёлтый крупнозернистый с валунами – мощностью до 0,55 м

Песок серый крупнозернистый – видимая мощность до 0,2 м.

Археологические находки и литологически выраженный культурный слой в шурфе не зафиксированы.

По окончании работ шурф был рекультивирован.

**Шурф 83.** Размеры шурфа 1х1 м, глубина 0,45 м, ориентация север-юг. Шурф расположен в хвойном лесу, на пологом склоне террасы, в 35 м к северу от шурфа 73, в 160 м к юго-западу от левого берега реки Гороховка, на расстоянии 1,7 км к югу-юго-востоку от места впадения ручья Волчий в упомянутую реку, в 550 м к северо-западу от автомобильного моста через реку Гороховка, в 7,2 км к востоку-юго-востоку от железнодорожной станции Советский, в центральной части зоны обследования. Высота – около 15 м БС. Координаты центра шурфа в МСК-47 зона 1 – 1297630 E, 500035 N (рис. 433-436).

В шурфе прослежена следующая стратиграфия:

Дерновый слой – мощностью до 0,1 м

Супесь тёмно-серая – мощностью до 0,15 м

Слой желтого среднезернистого песка с примесью несортированной гальки и валунов различной степени окатанности – мощностью до 0,2 м

Песок жёлтый крупнозернистый щебенистый – видимая мощность до 0,1 м.

В слое желтого среднезернистого песка с примесью несортированной гальки и валунов различной степени окатанности найдено 8 кварцевых и 1 сланцевый отщеп (рис. 437).

По окончании работ шурф был рекультивирован.

**Шурф 84.** Размеры шурфа 1х1 м, глубина 0,4 м, ориентация север-юг. Шурф расположен в хвойном лесу, на ровной площадке, в 150 м к юго-западу от левого

Подп. и дата
Взам. инв. №
Инв. № дубл.
Подп. и дата
Инв. № подл.

Ли	Изм.	№ докум.	Подп.	Дата
----	------	----------	-------	------

берега реки Гороховка, на расстоянии 1,7 км к югу-юго-востоку от места впадения ручья Волчий в упомянутую реку, в 550 м к северо-западу от автомобильного моста через реку Гороховка, в 7,2 км к востоку-юго-востоку от железнодорожной станции Советский, в центральной части зоны обследования. Высота – около 15 м БС. Координаты центра шурфа в МСК-47 зона 1 – 1297634 E, 500048 N (рис. 438-441).

В шурфе прослежена следующая стратиграфия:

Слабо сформировавшийся дерновый слой – мощностью до 0,05 м

Песок серо-жёлтый среднезернистый мешаный – мощностью до 0,15 м

Песок жёлтый крупнозернистый с галькой – видимая мощность до 0,20 м.

Археологические находки и литологически выраженный культурный слой в шурфе не зафиксированы.

По окончании работ шурф был рекультивирован.

**Шурф 85.** Размеры шурфа 1x1 м, глубина 0,5 м, ориентация север-юг. Шурф расположен в хвойном лесу, на ровной площадке, в 160 м к юго-западу от левого берега реки Гороховка, на расстоянии 1,75 км к югу-юго-востоку от места впадения ручья Волчий в упомянутую реку, в 510 м к северо-западу от автомобильного моста через реку Гороховка, в 7,25 км к востоку-юго-востоку от железнодорожной станции Советский, в центральной части зоны обследования. Высота – около 15 м БС. Координаты центра шурфа в МСК-47 зона 1 – 1297655 E, 500004 N (рис. 442-445).

В шурфе прослежена следующая стратиграфия:

Слабо сформировавшийся дерновый слой – мощностью до 0,05 м

Супесь тёмно-серая – мощностью до 0,25 м

Песок жёлтый среднезернистый – мощностью до 0,15 м

Песок белёсый мелкозернистый – видимая мощность до 0,1 м.

Археологические находки и литологически выраженный культурный слой в шурфе не зафиксированы.

По окончании работ шурф был рекультивирован.

Ивл. № подл.	Подп. и дата					
	Взам. инв. №					
	Ивл. № дубл.					
	Подп. и дата					
	Ивл. № подл.					
Ли	Изм.	№ докум.	Подп.	Дата	142/20-ГП-2020-ТО	Лист
						100



Далее трасса проектируемой автодороги пересекает р. Гороховка. Высота уровня воды в данном месте составляет 7 м БС, ширина реки около 10 м (рис. 446, 447). Левый берег реки, на котором расположена стоянка пологий, без выраженных террасовых уступов, правый обрывистый, возвышается над уровнем воды на высоту до 5 м, террасы также не выражены (рис. 448, 449). На правом берегу были заложены шурфы 86-89.

**Шурф 86.** Размеры шурфа 1x1 м, глубина 0,5 м, ориентация север-юг. Шурф расположен в смешанном лесу, на ровной площадке, в 60 м к северо-востоку от правого берега реки Гороховка, на расстоянии 1,55 км к юго-востоку от места впадения ручья Волчий в упомянутую реку, в 740 м к северу-северо-западу от автомобильного моста через реку Гороховка, в 7,2 км к востоку-юго-востоку от железнодорожной станции Советский, в центральной части зоны обследования. Высота – около 12 м БС. Координаты центра шурфа в МСК-47 зона 1 – 1297702 E, 500318 N (рис. 450-453).

В шурфе прослежена следующая стратиграфия:

Слабо сформировавшийся дерновый слой – мощностью до 0,05 м

Супесь тёмно-серая – мощностью до 0,35 м

Песок коричневый среднезернистый – мощностью до 0,05 м

Песок жёлтый среднезернистый ожелезнённый – видимая мощность до 0,1 м.

Археологические находки и литологически выраженный культурный слой в шурфе не зафиксированы.

По окончании работ шурф был рекультивирован.

**Шурф 87.** Размеры шурфа 1x1 м, глубина 0,4 м, ориентация север-юг. Шурф расположен в смешанном лесу, на ровной площадке, в 30 м к северо-востоку от правого берега реки Гороховка, на расстоянии 1,5 км к юго-востоку от места впадения ручья Волчий в упомянутую реку, в 780 м к северу-северо-западу от автомобильного моста через реку Гороховка, в 7,2 км к востоку-юго-востоку от

Инв. № подл.	Подп. и дата	Инв. № дубл.	Взам. инв. №	Подп. и дата	Ли	Изм.	№ докум.	Подп.	Дата	142/20-ГП-2020-ТО	Лист
											101

железнодорожной станции Советский, в центральной части зоны обследования. Высота – около 12 м БС. Координаты центра шурфа в МСК-47 зона 1 – 1297660 E, 500346 N (рис. 454-457).

В шурфе прослежена следующая стратиграфия:

Слабо сформировавшийся дерновый слой – мощностью до 0,05 м

Супесь тёмно-серая – мощностью до 0,35 м

Песок светло-жёлтый мелкозернистый – видимая мощность до 0,1 м.

Археологические находки и литологически выраженный культурный слой в шурфе не зафиксированы.

По окончании работ шурф был рекультивирован.

**Шурф 88.** Размеры шурфа 1x1 м, глубина 0,6 м, ориентация север-юг. Шурф расположен в смешанном лесу, на ровной площадке, в 60 м к северо-востоку от правого берега реки Гороховка, на расстоянии 1,55 км к юго-востоку от места впадения ручья Волчий в упомянутую реку, в 690 м к северу-северо-западу от автомобильного моста через реку Гороховка, в 7,25 км к востоку-юго-востоку от железнодорожной станции Советский, в центральной части зоны обследования. Высота – около 12 м БС. Координаты центра шурфа в МСК-47 зона 1 – 1297726 E, 500281 N (рис. 458-461).

В шурфе прослежена следующая стратиграфия:

Слабо сформировавшийся дерновый слой – мощностью до 0,05 м

Супесь тёмно-серая – мощностью до 0,35 м

Песок серый среднезернистый – мощностью до 0,2 м

Песок жёлтый среднезернистый – видимая мощность до 0,25 м.

Археологические находки и литологически выраженный культурный слой в шурфе не зафиксированы.

По окончании работ шурф был рекультивирован.

**Шурф 89.** Размеры шурфа 1x1 м, глубина 0,3 м, ориентация север-юг. Шурф расположен в смешанном лесу, на пологом склоне, в 130 м к северо-востоку от

Подп. и дата
Взам. инв. №
Инв. № дубл.
Подп. и дата
Инв. № подл.

Ли	Изм.	№ докум.	Подп.	Дата
----	------	----------	-------	------

правого берега реки Гороховка, на расстоянии 1,6 км к юго-востоку от места впадения ручья Волчий в упомянутую реку, в 680 м к северу-северо-западу от автомобильного моста через реку Гороховка, в 7,3 км к востоку-юго-востоку от железнодорожной станции Советский, в центральной части зоны обследования. Высота – около 12 м БС. Координаты центра шурфа в МСК-47 зона 1 – 1297775 E, 500288 N (рис. 462-465).

В шурфе прослежена следующая стратиграфия:

Слабо сформировавшийся дерновый слой – мощностью до 0,05 м

Супесь коричневая – мощностью до 0,25 м

Суглинок светло-серый – видимая мощность до 0,05 м.

Археологические находки и литологически выраженный культурный слой в шурфе не зафиксированы.

По окончании работ шурф был рекультивирован.

После пересечения с р. Гороховка трасса проектируемой автодороги проходит по хвойному лесу через обширные заболоченные пространства, перемежаемые участками хвойного леса (рис. 466-469). К западу от дороги Верхне-Черкасово – Дятлово трасса проходит через серию песчаных всхолмений, окруженных по периметру заболоченными массивами. Высотные отметки уровня болот здесь составляют около 25 м (рис. 470, 471). На берегах заболоченной низменности были заложены шурфы 90-92.

**Шурф 90.** Размеры шурфа 1х1 м, глубина 0,35 м, ориентация север-юг. Шурф расположен в сосновом бору, на ровной площадке, в 830 м к юго-западу от поворота автодороги 41К-083 «Молодежное - Верхнее Черкасово» у урочища Моховое, на расстоянии 2,6 км к югу-юго-западу от перекрестка упомянутой автодороги с автодорогой 41К-91 «Моховое - Ключевое», в 370 м к западу от лесной грунтовой дороги, в 7,8 км к западу-юго-западу от железнодорожной станции Гаврилово, в северо-восточной части зоны обследования. Высота – около

Инв. № подл.	Подп. и дата	Инв. № дубл.	Взам. инв. №	Подп. и дата	Ли	Изм.	№ докум.	Подп.	Дата	142/20-ГП-2020-ТО	Лист
											103

30 м БС. Координаты центра шурфа в МСК-47 зона 1 – 1303896 Е, 504671 N (рис. 472-475).

В шурфе прослежена следующая стратиграфия:

Слабо сформировавшийся дерновый слой – мощностью до 0,05 м

Лесной подзол – мощностью до 0,05 м

Песок жёлтый среднезернистый с валунами – видимая мощность до 0,25 м.

Археологические находки и литологически выраженный культурный слой в шурфе не зафиксированы.

По окончании работ шурф был рекультивирован.

**Шурф 91.** Размеры шурфа 1х1 м, глубина 0,35 м, ориентация север-юг. Шурф расположен в сосновом бору, на ровной площадке, в 840 м к юго-западу от поворота автодороги 41К-083 «Молодежное - Верхнее Черкасово» у урочища Моховое, на расстоянии 2,65 км к югу-юго-западу от перекрестка упомянутой автодороги с автодорогой 41К-91 «Моховое - Ключевое», в 330 м к западу от лесной грунтовой дороги, в 7,8 км к западу-юго-западу от железнодорожной станции Гаврилово, в северо-восточной части зоны обследования. Высота – около 30 м БС. Координаты центра шурфа в МСК-47 зона 1 – 1303934 Е, 504623 N (рис. 476-479).

В шурфе прослежена следующая стратиграфия:

Слабо сформировавшийся дерновый слой – мощностью до 0,05 м

Лесной подзол – мощностью до 0,05 м

Песок жёлтый среднезернистый с валунами – видимая мощность до 0,25 м.

Археологические находки и литологически выраженный культурный слой в шурфе не зафиксированы.

По окончании работ шурф был рекультивирован.

**Шурф 92.** Размеры шурфа 1х1 м, глубина 0,4 м, ориентация север-юг. Шурф расположен в сосновом бору, на ровной площадке, в 860 м к юго-западу от поворота автодороги 41К-083 «Молодежное - Верхнее Черкасово» у урочища

Инв. № подл.	Подп. и дата	Инв. № дубл.	Взам. инв. №	Подп. и дата	Ли	Изм.	№ докум.	Подп.	Дата	142/20-ГП-2020-ТО	Лист
											104

Моховое, на расстоянии 2,65 км к югу-юго-западу от перекрестка упомянутой автодороги с автодорогой 41К-91 «Моховое - Ключевое», в 330 м к западу от лесной грунтовой дороги, в 7,8 км к западу-юго-западу от железнодорожной станции Гаврилово, в северо-восточной части зоны обследования. Высота – около 30 м БС. Координаты центра шурфа в МСК-47 зона 1 – 1303936 E, 504587 N (рис. 480-483).

В шурфе прослежена следующая стратиграфия:

Слабо сформировавшийся дерновый слой – мощностью до 0,05 м

Лесной подзол – мощностью до 0,05 м

Песок жёлтый среднезернистый – мощностью до 0,3 м

Песок жёлтый крупнозернистый – видимая мощность до 0,1 м.

Археологические находки и литологически выраженный культурный слой в шурфе не зафиксированы.

По окончании работ шурф был рекультивирован.

После пересечения автодороги Верхне-Черкасово – Дятлово трасса проектируемой автодороги проходит посреди сельгового рельефа, перемежающегося обширными заболоченными пространствами по высотным отметкам 40-50 м БС. Здесь, на берегу заболоченной низины были заложены шурфы 93 и 94.

**Шурф 93.** Размеры шурфа 1х1 м, глубина 0,4 м, ориентация север-юг. Шурф расположен в хвойном лесу, на ровной площадке, в 1,5 км к востоку-северо-востоку от поворота автодороги 41К-083 «Молодежное - Верхнее Черкасово» у урочища Моховое, на расстоянии 930 м к юго-западу от ЛЭП, в 2,2 км к западу от левого берега реки Большая, в 5,55 км к западу-юго-западу от железнодорожной станции Гаврилово, в северо-восточной части зоны обследования. Высота – около 35 м БС. Координаты центра шурфа в МСК-47 зона 1 – 1305828 E, 505899 N (рис. 484-487).

В шурфе прослежена следующая стратиграфия:

Подп. и дата								
Взам. инв. №								
Инв. № дубл.								
Подп. и дата								
Инв. № подл								
Ли	Изм.	№ докум.	Подп.	Дата	142/20-ГП-2020-ТО			Лист
								105

Дерновый слой – мощностью до 0,1 м

Лесной подзол – мощностью до 0,1 м

Песок жёлтый среднезернистый с валунами – видимая мощность до 0,25 м.

Археологические находки и литологически выраженный культурный слой в шурфе не зафиксированы.

По окончании работ шурф был рекультивирован.

**Шурф 94.** Размеры шурфа 1x1 м, глубина 0,4 м, ориентация север-юг. Шурф расположен в хвойном лесу, на ровной площадке, в 1,5 км к востоку-северо-востоку от поворота автодороги 41К-083 «Молодежное - Верхнее Черкасово» у урочища Моховое, на расстоянии 850 м к юго-западу от ЛЭП, в 2,2 км к западу от левого берега реки Большая, в 5,55 км к западу-юго-западу от железнодорожной станции Гаврилово, в северо-восточной части зоны обследования. Высота – около 35 м БС. Координаты центра шурфа в МСК-47 зона 1 – 1305849 E, 505939 N (рис. 488-491).

В шурфе прослежена следующая стратиграфия:

Дерновый слой – мощностью до 0,1 м

Лесной подзол – мощностью до 0,1 м

Песок жёлтый среднезернистый с галькой – видимая мощность до 0,3 м.

Археологические находки и литологически выраженный культурный слой в шурфе не зафиксированы.

По окончании работ шурф был рекультивирован.

Далее трасса проектируемой автодороги проходит по хвойному лесу вдалеке от современных и палеоводоемов по высотным отметкам 45-50 м БС. Следующим крупным водотоком является р. Большая, впадающая в оз. Лебединое. Река имеет выраженную заболоченную пойму шириной около 0,2 м и увалообразные берега, возвышающиеся над уровнем воды на высоту до 5 м (рис. 492-495). Отметка уровня воды в реке – 17 м БС. На правом берегу реки на супесчаном холме были заложены шурфы 95 и 96.

Инд. № подл.	Подп. и дата	Инд. № дубл.	Взам. инв. №	Подп. и дата	Ли	Изм.	№ докум.	Подп.	Дата	142/20-ГП-2020-ТО	Лист
											106

**Шурф 95.** Размеры шурфа 1x1 м, глубина 0,35 м, ориентация север-юг. Шурф расположен в хвойном лесу, на ровной площадке, в 90 м к востоку от правого берега реки Большая, на расстоянии 690 м к югу-юго-западу от автомобильного моста через упомянутую реку, в 2,5 км к юго-западу от кладбища деревни Гаврилово, в 3,35 км к западу-юго-западу от железнодорожной станции Гаврилово, в северо-восточной части зоны обследования. Высота – около 17 м БС. Координаты центра шурфа в МСК-47 зона 1 – 1306871 E, 508374 N (рис. 496-499).

В шурфе прослежена следующая стратиграфия:

Дерновый слой – мощностью до 0,05 м

Супесь тёмно-серая – мощностью до 0,15 м

Суглинок серо-жёлтый – видимая мощность до 0,15 м.

Археологические находки и литологически выраженный культурный слой в шурфе не зафиксированы.

По окончании работ шурф был рекультивирован.

**Шурф 96.** Размеры шурфа 1x1 м, глубина 0,4 м, ориентация север-юг. Шурф расположен в хвойном лесу, на ровной площадке у склона речной террасы, в 70 м к востоку от правого берега реки Большая, на расстоянии 690 м к югу-юго-западу от автомобильного моста через упомянутую реку, в 2,5 км к юго-западу от кладбища деревни Гаврилово, в 3,35 км к западу-юго-западу от железнодорожной станции Гаврилово, в северо-восточной части зоны обследования. Высота – около 17 м БС. Координаты центра шурфа в МСК-47 зона 1 – 1306837 E, 508400 N (рис. 500-503).

В шурфе прослежена следующая стратиграфия:

Дерновый слой – мощностью до 0,05 м

Супесь серо-коричневая – мощностью до 0,15 м

Супесь жёлтая – видимая мощность до 0,3 м.

Археологические находки и литологически выраженный культурный слой в шурфе не зафиксированы.

По окончании работ шурф был рекультивирован.

Инв. № подл.	Подп. и дата	Инв. № дубл.	Взам. инв. №	Подп. и дата	Ли	Изм.	№ докум.	Подп.	Дата	142/20-ГП-2020-ТО	Лист
											107

Следующий крупный водоток, который пересекает трасса проектируемой автодороги – р. Перовка. Ширина реки около 10 м, отметка уровня воды – около 25 м БС. В месте пересечения с трассой проектируемой автодороги река протекает по заболоченной низине общая ширина которой составляет порядка 1 км. Северо-восточный борт низины выражен слабо, здесь болото плавно переходит в заболоченный лес на высоте порядка 30-32 м БС (рис. 504-505). Юго-западный борт более выраженный, здесь болото упирается в серию моренных гряд, на которых заложены шурфы 97-102.

**Шурф 97.** Размеры шурфа 1х1 м, глубина 0,3 м, ориентация север-юг. Шурф расположен в хвойном лесу, на ровной площадке, в 340 м к юго-западу от левого берега реки Перовка, на расстоянии 1,75 км к северо-западу от железнодорожного моста через упомянутую реку, в 100 м к северо-востоку от железной дороги, в 2,05 км к юго-востоку от железнодорожной станции Гаврилово, в северо-восточной части зоны обследования. Высота – около 40 м БС. Координаты центра шурфа в МСК-47 зона 1 – 1311775 E, 508536 N (рис. 506-509).

В шурфе прослежена следующая стратиграфия:

Дерновый слой – мощностью до 0,1 м

Песок жёлтый среднезернистый с галькой и валунами – видимая мощность до 0,25 м.

Археологические находки и литологически выраженный культурный слой в шурфе не зафиксированы.

По окончании работ шурф был рекультивирован.

**Шурф 98.** Размеры шурфа 1х1 м, глубина 0,45 м, ориентация север-юг. Шурф расположен в хвойном лесу, на пологом склоне, в 340 м к юго-западу от левого берега реки Перовка, на расстоянии 1,75 км к северо-западу от железнодорожного моста через упомянутую реку, в 120 м к северо-востоку от железной дороги, в 2,05 км к юго-востоку от железнодорожной станции Гаврилово, в северо-восточной части зоны обследования. Высота – около 40 м БС. Координаты центра шурфа в МСК-47 зона 1 – 1311796 E, 508529 N (рис. 510-513).

Инд. № подл.	Подп. и дата						Лист 108
	Взам. инв. №						
	Инд. № дубл.						
	Подп. и дата						
Ли	Изм.	№ докум.	Подп.	Дата	142/20-ГП-2020-ТО		



В шурфе прослежена следующая стратиграфия:

Дерновый слой – мощностью до 0,15 м

Лесной подзол – мощностью до 0,05 м

Песок жёлтый среднезернистый с галькой и валунами – видимая мощность до 0,3 м.

Археологические находки и литологически выраженный культурный слой в шурфе не зафиксированы.

По окончании работ шурф был рекультивирован.

**Шурф 99.** Размеры шурфа 1x1 м, глубина 0,4 м, ориентация север-юг. Шурф расположен в хвойном лесу, на пологом склоне речной террасы, в 250 м к юго-западу от левого берега реки Перовка, на расстоянии 1,7 км к северо-западу от железнодорожного моста через упомянутую реку, в 180 м к северо-востоку от железной дороги, в 2,1 км к юго-востоку от железнодорожной станции Гаврилово, в северо-восточной части зоны обследования. Высота – около 35 м БС. Координаты центра шурфа в МСК-47 зона 1 – 1311873 E, 508556 N (рис. 514-517).

В шурфе прослежена следующая стратиграфия:

Дерновый слой – мощностью до 0,1 м

Лесной подзол – мощностью до 0,05 м

Песок жёлтый среднезернистый – мощностью до 0,2 м

Песок светло-жёлтый среднезернистый – видимая мощность до 0,1 м.

Археологические находки и литологически выраженный культурный слой в шурфе не зафиксированы.

По окончании работ шурф был рекультивирован.

**Шурф 100.** Размеры шурфа 1x1 м, глубина 0,35 м, ориентация север-юг. Шурф расположен в хвойном лесу, на ровной площадке у склона речной террасы, в 270 м к юго-западу от левого берега реки Перовка, на расстоянии 1,65 км к северо-западу от железнодорожного моста через упомянутую реку, в 160 м к северо-востоку от железной дороги, в 2,15 км к юго-востоку от железнодорожной

Подп. и дата
Взам. инв. №
Инв. № дубл.
Подп. и дата
Инв. № подл.

Ли	Изм.	№ докум.	Подп.	Дата
----	------	----------	-------	------

станции Гаврилово, в северо-восточной части зоны обследования. Высота – около 35 м БС. Координаты центра шурфа в МСК-47 зона 1 – 1311901 E, 508506 N (рис. 518-521).

В шурфе прослежена следующая стратиграфия:

Дерновый слой – мощностью до 0,1 м

Лесной подзол – мощностью до 0,03 м

Песок жёлтый среднезернистый с галькой и валунами – видимая мощность до 0,25 м.

Археологические находки и литологически выраженный культурный слой в шурфе не зафиксированы.

По окончании работ шурф был рекультивирован.

**Шурф 101.** Размеры шурфа 1x1 м, глубина 0,45 м, ориентация север-юг. Шурф расположен в хвойном лесу, на ровной площадке, в 310 м к юго-западу от левого берега реки Перовка, на расстоянии 1,6 км к северо-западу от железнодорожного моста через упомянутую реку, в 140 м к северо-востоку от железной дороги, в 2,2 км к юго-востоку от железнодорожной станции Гаврилово, в северо-восточной части зоны обследования. Высота – около 35 м БС. Координаты центра шурфа в МСК-47 зона 1 – 1311894 E, 508479 N (рис. 522-525).

В шурфе прослежена следующая стратиграфия:

Дерновый слой – мощностью до 0,05 м

Супесь тёмно-коричневая – мощностью до 0,15 м

Песок жёлтый среднезернистый – мощностью до 0,15 м

Песок серый мелкозернистый слоистый – видимая мощность до 0,2 м.

Археологические находки и литологически выраженный культурный слой в шурфе не зафиксированы.

По окончании работ шурф был рекультивирован.

**Шурф 102.** Размеры шурфа 1x1 м, глубина 0,4 м, ориентация север-юг. Шурф расположен в хвойном лесу, на ровной площадке, в 290 м к юго-западу от

Подп. и дата
Взам. инв. №
Инв. № дубл.
Подп. и дата
Инв. № подл.

Ли	Изм.	№ докум.	Подп.	Дата

левого берега реки Перовка, на расстоянии 1,65 км к северо-западу от железнодорожного моста через упомянутую реку, в 150 м к северо-востоку от железной дороги, в 2,15 км к юго-востоку от железнодорожной станции Гаврилово, в северо-восточной части зоны обследования. Высота – около 35 м БС. Координаты центра шурфа в МСК-47 зона 1 – 1311870 E, 508505 N (рис. 526-529).

В шурфе прослежена следующая стратиграфия:

Дерновый слой – мощностью до 0,1 м

Песок жёлтый среднезернистый с галькой и валунами – видимая мощность до 0,3 м.

Археологические находки и литологически выраженный культурный слой в шурфе не зафиксированы.

По окончании работ шурф был рекультивирован.

Далее трасса проектируемой автодороги проходит по заболоченному лесу на северо-восток, примыкая к автодороге федерального значения А-181 «Скандинавия» (рис. 530, 531).

Инв. № подл.	Подп. и дата					
	Взам. инв. №					
	Инв. № дубл.					
	Подп. и дата					
Инв. № подл.					142/20-ГП-2020-ТО	Лист 111
Ли	Изм.	№ докум.	Подп.	Дата		

## ЗАКЛЮЧЕНИЕ

В результате проведения историко-культурного научного археологического обследования территории (разведки) по объекту: "Строительство подъездной автомобильной дороги к "Приморскому универсально-перегрузочному комплексу" в Морском порту Приморск от автомобильной дороги федерального значения А-181 "Скандинавия", расположенного в Выборгском районе Ленинградской области, протяженностью 45,6 км, расположенного в Выборгском районе Ленинградской области были проведены следующие виды работ:

а) Собрана и проанализирована историко-библиографическая информация, касающаяся региона исследования, и выявлены типы памятников, обнаружение которых возможно в данном регионе.

б) Проведены натурные исследования в виде археологической разведки, в ходе которой помимо полного визуального обследования трассы были заложены 102 археологических шурфа общей площадью 104 кв. м для поиска объектов археологического наследия.

В результате работ было выяснено, что в пределах землеотвода, отводимого под строительство проектируемой автодороги расположен выявленный в 2005 году объект археологического наследия «Стоянка Черничное-2» (эпоха раннего неолита - первая половина - середина VI тыс. до н. э.). В ходе производства работ на территории памятника с целью определения его границ было заложено 13 шурфов, в четырех из которых были найдены археологические артефакты и литологически выраженный культурный слой. Площадь памятника составила 2496 кв. м, из которых 1945 кв. м. расположены в пределах землеотвода под проектируемую автодорогу.

Кроме того, в результате работ было выявлено 2 объекта археологического наследия, определены их границы и выяснено их расположение относительно территории обследования:

ОАН «Глебычево 3. Стоянка». Относится к периоду позднего неолита (конец IV - III тыс. до н. э.). Площадь ОАН составляет 1270 кв. м, памятник

Изн. № подл.	Подп. и дата	Изн. № дубл.	Взам. изнв. №	Подп. и дата	Ли	Изм.	№ докум.	Подп.	Дата	142/20-ГП-2020-ТО	Лист
											112

целиком расположен в пределах землеотвода, отводимого под проектируемую автодорогу.

ОАН «Глебычево 4. Стоянка». Относится к периоду позднего неолита (конец IV - III тыс. до н. э.). Площадь ОАН составляет 1270 кв. м., памятник целиком расположен в пределах землеотвода, отводимого под проектируемую автодорогу.

При строительстве объекта "Строительство подъездной автомобильной дороги к "Приморскому универсально-перегрузочному комплексу" в Морском порту Приморск от автомобильной дороги федерального значения А-181 "Скандинавия", расположенного в Выборгском районе Ленинградской области, необходимо провести разработку раздела по сохранению выявленных объектов культурного наследия, а также известных к моменту начала работ объектов культурного наследия, расположенных в зоне строительства.



В.А. Лапшин, д.и.н.

Инв. № подл	Подп. и дата				Взам. инв. №	Инв. № дубл.	Подп. и дата	Подп. и дата
	Ли	Изм.	№ докум.	Подп.				
142/20-ГП-2020-ТО								Лист
								113

## СПИСОК ИСТОЧНИКОВ И ЛИТЕРАТУРЫ

1. Герасимов Д.В. Динамика каменных индустрий мезолита – неолита Карельского перешейка. Автореферат на соискание ученой степени кандидата исторических наук. СПб. 2012.
2. Герасимов Д.В. «Мал золотник, да дорог!»: об опорных комплексах каменного века – эпохи раннего металла юго-восточной части региона Финского залива // Древние культуры Восточной Европы: эталонные памятники и опорные комплексы в контексте современных археологических исследований: Замятнинский сборник. Вып. 4. СПб., 2015.
3. Герасимов Д.В., Лисицын С.Н., Тимофеев В.И. Материалы к археологической карте Карельского перешейка. СПб., 2003.
4. Герасимов Д.В., Кулькова М.А. Опыт реконструкции взаимодействия человека и окружающей среды в каменном веке на материалах Северо-Западного Приладожья (по данным археологии, геохимии и палеогеографии) // Первобытная история и культура Европейского Севера. Проблемы изучения и научной реконструкции. Соловки, 2006. С 321–336.
5. Герасимов Д.В., Субетто Д.А. История Ладожского озера в свете археологических данных // Известия Российского государственного педагогического университета им. Герцена. № 106. СПб., 2009. С. 37–49.
6. Герасимов Д. В., Крийска А., Лисицын С. Н. Освоение побережья Финского залива Балтийского моря в каменном веке // Материалы III Северного археологического конгресса. Екатеринбург; Ханты-Мансийск. 2010
7. Герасимов Д.В., Крийска А., Лисицын С.Н. Памятники каменного века юго-восточного побережья Финского залива: хронология и геоморфология // КСИА. 2012. №227, С. 243-250.
8. Городилов А.Ю., Раззак М.А. Новые памятники эпохи бронзы в регионе Финского залива. Археологические исследования 2017-2019 гг. // Археологические вести №28. СПб, 2020. С. 233-248.
9. Кочкуркина С.И. Археологические памятники корелы. V–XV вв. Л., 1981.
10. Кочкуркина С.И. Древняя корела. Л., 1982.
11. Лапшин В.А. Археологическая карта Ленинградской области. Ч.2. Восточные и северные районы. Л., 1995.
12. Лисицын С. Н. Отчет о разведках каменного века Выборгском и Кингисеппском районах Ленинградской области в 2005 году. СПб. 2006.
13. Сакса А.И. Карельская земля в XII–XIV вв. (по археологическим данным) // Автореферат на соискание ученой степени кандидата исторических наук. Л., 1984.
14. Сакса А.И. Древняя Карелия в конце I – начале II тыс. н.э. СПб. 2010.

Инд. № подл.	Подп. и дата	Инд. № дубл.	Взам. инв. №	Подп. и дата	Ли	Изм.	№ докум.	Подп.	Дата	142/20-ГП-2020-ТО	Лист
											114

15. Ailio J. Die geographische Entwicklung des Ladogasees in postglazialer Zeit // Bulletin de la Commission geologique de Finlande 45. Helsinki, 1915.
16. Huure M. Viipurin läänin kivikausi // Karjalan synty. Jyväskylä. 2003. P. 151-244.
17. ISKOS 16. Karelian Isthmus. Stone Age Studies in 1998-2003. Helsinki, 2008
18. Karjalan synty. Juvaskyla, 2003.
19. Nordqvist K., Seitsinen O., Uino P. Appendix 1. Stone Age and Early Metal Period sites in the studied municipalities // ISKOS 16. Karelian Isthmus. Stone Age Studies in 1998-2003. P. 291-327.
20. Uino P. Ancient Karelia. Archaeological studies. Muinais-Karjala. Arkeologisia tutkimuksia // Suomen muinaismuistoyhdistyksen aikakauskirja 104. Helsinki, 1997. S. 426.

Инв. № подл.	Подп. и дата				
	Взам. инв. №				
Инв. № дубл.	Подп. и дата				
	Инв. № подл.				
142/20-ГП-2020-ТО					
Ли	Изм.	№ докум.	Подп.	Дата	Лист
					115

## СПИСОК ИЛЛЮСТРАЦИЙ

Рис. 1. Карта-схема Ленинградской области с указанием места расположения объекта «Строительство подъездной автомобильной дороги к «Приморскому универсально-перегрузочному комплексу» в Морском порту Приморск от автомобильной дороги федерального значения А-181 «Скандинавия»

Рис. 2. Карта Карельского перешейка с указанием места расположения объекта «Строительство подъездной автомобильной дороги к «Приморскому универсально-перегрузочному комплексу» в Морском порту Приморск от автомобильной дороги федерального значения А-181 «Скандинавия»

Рис. 3. Ленинградская область, Кингисеппский район. Строительство подъездной автомобильной дороги к «Приморскому универсально-перегрузочному комплексу» в Морском порту Приморск от автомобильной дороги федерального значения А-181 «Скандинавия». Место расположения объекта на карте Петербургской губернии Ф. Шуберта, 1834 г.

Рис. 4. Ленинградская область, Кингисеппский район. Строительство подъездной автомобильной дороги к «Приморскому универсально-перегрузочному комплексу» в Морском порту Приморск от автомобильной дороги федерального значения А-181 «Скандинавия». Место расположения объекта на карте 1810 года

Рис. 5. Ленинградская область, Кингисеппский район. Строительство подъездной автомобильной дороги к «Приморскому универсально-перегрузочному комплексу» в Морском порту Приморск от автомобильной дороги федерального значения А-181 «Скандинавия». Место расположения объекта на карте 1863 года

Рис. 6. Ленинградская область, Кингисеппский район. Строительство подъездной автомобильной дороги к «Приморскому универсально-перегрузочному комплексу» в Морском порту Приморск от автомобильной дороги федерального значения А-181 «Скандинавия». Место расположения объекта на карте 1920 года

Рис. 7. Карта ГГЦ с указанием места расположения объекта «Строительство подъездной автомобильной дороги к «Приморскому универсально-перегрузочному комплексу» в Морском порту Приморск от автомобильной дороги федерального значения А-181 «Скандинавия» и известных к началу производства работ и выявленных объектов археологического наследия (в масштабе 1:100000)

Рис. 8. Карта ГГЦ с указанием места расположения объекта «Строительство подъездной автомобильной дороги к «Приморскому универсально-перегрузочному комплексу» в Морском порту Приморск от автомобильной дороги федерального значения А-181 «Скандинавия», известных к началу производства работ, выявленных объектов археологического наследия и археологических шурфов (южная часть)

Рис. 9. Карта ГГЦ с указанием места расположения объекта «Строительство подъездной автомобильной дороги к «Приморскому универсально-перегрузочному комплексу» в Морском порту Приморск от автомобильной

Инв. № подл.	Подп. и дата	Взам. инв. №	Инв. № дубл.	Подп. и дата	Ли	Изм.	№ докум.	Подп.	Дата	142/20-ГП-2020-ТО	Лист
											116



дороги федерального значения А-181 «Скандинавия», известных к началу производства работ, выявленных объектов археологического наследия и археологических шурфов (центральная часть)

Рис. 10. Карта ГГЦ с указанием места расположения объекта «Строительство подъездной автомобильной дороги к «Приморскому универсально-перегрузочному комплексу» в Морском порту Приморск от автомобильной дороги федерального значения А-181 «Скандинавия», известных к началу производства работ, выявленных объектов археологического наследия и археологических шурфов (северная часть)

Рис. 11. Ленинградская область, Выборгский район. Строительство подъездной автомобильной дороги к «Приморскому универсально-перегрузочному комплексу» в Морском порту Приморск от автомобильной дороги федерального значения А-181 «Скандинавия». Общий вид трассы проектируемой автодороги в месте подхода к «Приморскому универсально-перегрузочному комплексу». Вид с северо-запада

Рис. 12. Ленинградская область, Выборгский район. Строительство подъездной автомобильной дороги к «Приморскому универсально-перегрузочному комплексу» в Морском порту Приморск от автомобильной дороги федерального значения А-181 «Скандинавия». Общий вид трассы проектируемой автодороги в месте подхода к «Приморскому универсально-перегрузочному комплексу». Вид с юго-востока

Рис. 13. Ленинградская область, Выборгский район. Строительство подъездной автомобильной дороги к «Приморскому универсально-перегрузочному комплексу» в Морском порту Приморск от автомобильной дороги федерального значения А-181 «Скандинавия». Общий вид трассы проектируемой автодороги в месте подхода к «Приморскому универсально-перегрузочному комплексу». Вид с Приморского шоссе с юго-запада

Рис. 14. Ленинградская область, Выборгский район. Строительство подъездной автомобильной дороги к «Приморскому универсально-перегрузочному комплексу» в Морском порту Приморск от автомобильной дороги федерального значения А-181 «Скандинавия». Общий вид трассы проектируемой автодороги в месте подхода к «Приморскому универсально-перегрузочному комплексу». Вид с Приморского шоссе с юго-запада

Рис. 15. Ленинградская область, Выборгский район. Строительство подъездной автомобильной дороги к «Приморскому универсально-перегрузочному комплексу» в Морском порту Приморск от автомобильной дороги федерального значения А-181 «Скандинавия». Прохождение трассы проектируемой автодороги к западу от ручья Подножный. Вид с юга

Рис. 16. Ленинградская область, Выборгский район. Строительство подъездной автомобильной дороги к «Приморскому универсально-перегрузочному комплексу» в Морском порту Приморск от автомобильной дороги федерального значения А-181 «Скандинавия». Прохождение трассы проектируемой автодороги к западу от ручья Мельничный. Вид с юга

Подп. и дата	
Взам. инв. №	
Инв. № дубл.	
Подп. и дата	
Инв. № подл.	

						142/20-ГП-2020-ТО	Лист
Ли	Изм.	№ докум.	Подп.	Дата			117

Рис. 17. Ленинградская область, Выборгский район. Строительство подъездной автомобильной дороги к «Приморскому универсально-перегрузочному комплексу» в Морском порту Приморск от автомобильной дороги федерального значения А-181 «Скандинавия». Прохождение трассы проектируемой автодороги в междуречье ручьев Каменный и Мельничный. Вид с юга

Рис. 18. Ленинградская область, Выборгский район. Строительство подъездной автомобильной дороги к «Приморскому универсально-перегрузочному комплексу» в Морском порту Приморск от автомобильной дороги федерального значения А-181 «Скандинавия». Прохождение трассы проектируемой автодороги в междуречье ручьев Каменный и Мельничный. Вид с севера

Рис. 19. Ленинградская область, Выборгский район. Строительство подъездной автомобильной дороги к «Приморскому универсально-перегрузочному комплексу» в Морском порту Приморск от автомобильной дороги федерального значения А-181 «Скандинавия». Прохождение трассы проектируемой автодороги в междуречье ручьев Каменный и Мельничный. Вид с запада

Рис. 20. Ленинградская область, Выборгский район. Строительство подъездной автомобильной дороги к «Приморскому универсально-перегрузочному комплексу» в Морском порту Приморск от автомобильной дороги федерального значения А-181 «Скандинавия». Прохождение трассы проектируемой автодороги в междуречье ручьев Каменный и Мельничный. Вид с юга

Рис. 21. Ленинградская область, Выборгский район. Строительство подъездной автомобильной дороги к «Приморскому универсально-перегрузочному комплексу» в Морском порту Приморск от автомобильной дороги федерального значения А-181 «Скандинавия». Прохождение трассы проектируемой автодороги через ручей Каменный. Вид с юга

Рис. 22. Ленинградская область, Выборгский район. Строительство подъездной автомобильной дороги к «Приморскому универсально-перегрузочному комплексу» в Морском порту Приморск от автомобильной дороги федерального значения А-181 «Скандинавия». Прохождение трассы проектируемой автодороги через ручей Каменный. Вид с запада

Рис. 23. Ленинградская область, Выборгский район. Строительство подъездной автомобильной дороги к «Приморскому универсально-перегрузочному комплексу» в Морском порту Приморск от автомобильной дороги федерального значения А-181 «Скандинавия». Шурф 1. Общий вид до начала работ. Вид с юга

Рис. 24. Ленинградская область, Выборгский район. Строительство подъездной автомобильной дороги к «Приморскому универсально-перегрузочному комплексу» в Морском порту Приморск от автомобильной дороги федерального значения А-181 «Скандинавия». Шурф 1. Общий вид зачистки по материковому слою. Вид с юга

Рис. 25. Ленинградская область, Выборгский район. Строительство подъездной автомобильной дороги к «Приморскому универсально-перегрузочному комплексу» в Морском порту Приморск от автомобильной дороги федерального значения А-181 «Скандинавия». Шурф 1. Общий вид зачистки по материковому слою. Вид с юга

Подп. и дата
Взам. инв. №
Инв. № дубл.
Подп. и дата
Инв. № подл.

Ли	Изм.	№ докум.	Подп.	Дата
----	------	----------	-------	------

значения А-181 «Скандинавия». Шурф 1. Стратиграфия северной стенки. Вид с юга

Рис. 26. Ленинградская область, Выборгский район. Строительство подъездной автомобильной дороги к «Приморскому универсально-перегрузочному комплексу» в Морском порту Приморск от автомобильной дороги федерального значения А-181 «Скандинавия». Шурф 1. Рекультивация. Вид с юга

Рис. 27. Ленинградская область, Выборгский район. Строительство подъездной автомобильной дороги к «Приморскому универсально-перегрузочному комплексу» в Морском порту Приморск от автомобильной дороги федерального значения А-181 «Скандинавия». Шурф 2. Общий вид до начала работ. Вид с юга

Рис. 28. Ленинградская область, Выборгский район. Строительство подъездной автомобильной дороги к «Приморскому универсально-перегрузочному комплексу» в Морском порту Приморск от автомобильной дороги федерального значения А-181 «Скандинавия». Шурф 2. Общий вид зачистки по материковому слою. Вид с юга

Рис. 29. Ленинградская область, Выборгский район. Строительство подъездной автомобильной дороги к «Приморскому универсально-перегрузочному комплексу» в Морском порту Приморск от автомобильной дороги федерального значения А-181 «Скандинавия». Шурф 2. Стратиграфия северной стенки. Вид с юга

Рис. 30. Ленинградская область, Выборгский район. Строительство подъездной автомобильной дороги к «Приморскому универсально-перегрузочному комплексу» в Морском порту Приморск от автомобильной дороги федерального значения А-181 «Скандинавия». Шурф 2. Рекультивация. Вид с юга

Рис. 31. Ленинградская область, Выборгский район. Строительство подъездной автомобильной дороги к «Приморскому универсально-перегрузочному комплексу» в Морском порту Приморск от автомобильной дороги федерального значения А-181 «Скандинавия». Шурф 3. Общий вид до начала работ. Вид с юга

Рис. 32. Ленинградская область, Выборгский район. Строительство подъездной автомобильной дороги к «Приморскому универсально-перегрузочному комплексу» в Морском порту Приморск от автомобильной дороги федерального значения А-181 «Скандинавия». Шурф 3. Общий вид зачистки по материковому слою. Вид с юга

Рис. 33. Ленинградская область, Выборгский район. Строительство подъездной автомобильной дороги к «Приморскому универсально-перегрузочному комплексу» в Морском порту Приморск от автомобильной дороги федерального значения А-181 «Скандинавия». Шурф 3. Стратиграфия северной стенки. Вид с юга

Рис. 34. Ленинградская область, Выборгский район. Строительство подъездной автомобильной дороги к «Приморскому универсально-перегрузочному комплексу» в Морском порту Приморск от автомобильной дороги федерального значения А-181 «Скандинавия». Шурф 3. Рекультивация. Вид с юга

Ивл. № подл.	Подп. и дата	Ивл. № дубл.	Взам. инв. №	Подп. и дата	Ивл. № инв.	Подп. и дата	Ли	Изм.	№ докум.	Подп.	Дата	142/20-ГП-2020-ТО	Лист
													119

Рис. 35. Ленинградская область, Выборгский район. Строительство подъездной автомобильной дороги к «Приморскому универсально-перегрузочному комплексу» в Морском порту Приморск от автомобильной дороги федерального значения А-181 «Скандинавия». Прохождение трассы проектируемой автодороги к северу от Каменного ручья. Вид с юга

Рис. 36. Ленинградская область, Выборгский район. Строительство подъездной автомобильной дороги к «Приморскому универсально-перегрузочному комплексу» в Морском порту Приморск от автомобильной дороги федерального значения А-181 «Скандинавия». Прохождение трассы проектируемой автодороги к северу от Каменного ручья. Вид с севера

Рис. 37. Ленинградская область, Выборгский район. Строительство подъездной автомобильной дороги к «Приморскому универсально-перегрузочному комплексу» в Морском порту Приморск от автомобильной дороги федерального значения А-181 «Скандинавия». Шурф 4. Общий вид до начала работ. Вид с юга

Рис. 38. Ленинградская область, Выборгский район. Строительство подъездной автомобильной дороги к «Приморскому универсально-перегрузочному комплексу» в Морском порту Приморск от автомобильной дороги федерального значения А-181 «Скандинавия». Шурф 4. Общий вид зачистки по материковому слою. Вид с юга

Рис. 39. Ленинградская область, Выборгский район. Строительство подъездной автомобильной дороги к «Приморскому универсально-перегрузочному комплексу» в Морском порту Приморск от автомобильной дороги федерального значения А-181 «Скандинавия». Шурф 4. Стратиграфия северной стенки. Вид с юга

Рис. 40. Ленинградская область, Выборгский район. Строительство подъездной автомобильной дороги к «Приморскому универсально-перегрузочному комплексу» в Морском порту Приморск от автомобильной дороги федерального значения А-181 «Скандинавия». Шурф 4. Рекультивация. Вид с юга

Рис. 41. Ленинградская область, Выборгский район. Строительство подъездной автомобильной дороги к «Приморскому универсально-перегрузочному комплексу» в Морском порту Приморск от автомобильной дороги федерального значения А-181 «Скандинавия». Шурф 5. Общий вид до начала работ. Вид с юга

Рис. 42. Ленинградская область, Выборгский район. Строительство подъездной автомобильной дороги к «Приморскому универсально-перегрузочному комплексу» в Морском порту Приморск от автомобильной дороги федерального значения А-181 «Скандинавия». Шурф 5. Общий вид зачистки по материковому слою. Вид с юга

Рис. 43. Ленинградская область, Выборгский район. Строительство подъездной автомобильной дороги к «Приморскому универсально-перегрузочному комплексу» в Морском порту Приморск от автомобильной дороги федерального значения А-181 «Скандинавия». Шурф 5. Стратиграфия северной стенки. Вид с юга

Изм. № подл.	Изм. № дубл.	Взам. инв. №	Подп. и дата							Лист 120
Изм. № подл.	Изм. № дубл.	Взам. инв. №	Подп. и дата							
Изм. № подл.	Изм. № дубл.	Взам. инв. №	Подп. и дата							
Изм. № подл.	Изм. № дубл.	Взам. инв. №	Подп. и дата							
Изм. № подл.	Изм. № дубл.	Взам. инв. №	Подп. и дата							
Изм. № подл.	Изм. № дубл.	Взам. инв. №	Подп. и дата							
Изм. № подл.	Изм. № дубл.	Взам. инв. №	Подп. и дата							
Изм. № подл.	Изм. № дубл.	Взам. инв. №	Подп. и дата							

Рис. 44. Ленинградская область, Выборгский район. Строительство подъездной автомобильной дороги к «Приморскому универсально-перегрузочному комплексу» в Морском порту Приморск от автомобильной дороги федерального значения А-181 «Скандинавия». Шурф 5. Рекультивация. Вид с юга

Рис. 45. Ленинградская область, Выборгский район. Строительство подъездной автомобильной дороги к «Приморскому универсально-перегрузочному комплексу» в Морском порту Приморск от автомобильной дороги федерального значения А-181 «Скандинавия». Шурф 6. Общий вид до начала работ. Вид с юга

Рис. 46. Ленинградская область, Выборгский район. Строительство подъездной автомобильной дороги к «Приморскому универсально-перегрузочному комплексу» в Морском порту Приморск от автомобильной дороги федерального значения А-181 «Скандинавия». Шурф 6. Общий вид зачистки по материковому слою. Вид с юга

Рис. 47. Ленинградская область, Выборгский район. Строительство подъездной автомобильной дороги к «Приморскому универсально-перегрузочному комплексу» в Морском порту Приморск от автомобильной дороги федерального значения А-181 «Скандинавия». Шурф 6. Стратиграфия северной стенки. Вид с юга

Рис. 48. Ленинградская область, Выборгский район. Строительство подъездной автомобильной дороги к «Приморскому универсально-перегрузочному комплексу» в Морском порту Приморск от автомобильной дороги федерального значения А-181 «Скандинавия». Шурф 6. Рекультивация. Вид с юга

Рис. 49. Ленинградская область, Выборгский район. Строительство подъездной автомобильной дороги к «Приморскому универсально-перегрузочному комплексу» в Морском порту Приморск от автомобильной дороги федерального значения А-181 «Скандинавия». Шурф 7. Общий вид до начала работ. Вид с юга

Рис. 50. Ленинградская область, Выборгский район. Строительство подъездной автомобильной дороги к «Приморскому универсально-перегрузочному комплексу» в Морском порту Приморск от автомобильной дороги федерального значения А-181 «Скандинавия». Шурф 7. Общий вид зачистки по материковому слою. Вид с юга

Рис. 51. Ленинградская область, Выборгский район. Строительство подъездной автомобильной дороги к «Приморскому универсально-перегрузочному комплексу» в Морском порту Приморск от автомобильной дороги федерального значения А-181 «Скандинавия». Шурф 7. Стратиграфия северной стенки. Вид с юга

Рис. 52. Ленинградская область, Выборгский район. Строительство подъездной автомобильной дороги к «Приморскому универсально-перегрузочному комплексу» в Морском порту Приморск от автомобильной дороги федерального значения А-181 «Скандинавия». Шурф 7. Рекультивация. Вид с юга

Рис. 53. Ленинградская область, Выборгский район. Строительство подъездной автомобильной дороги к «Приморскому универсально-перегрузочному

Подп. и дата
Взам. инв. №
Инв. № дубл.
Подп. и дата
Инв. № подл.

Ли	Изм.	№ докум.	Подп.	Дата
----	------	----------	-------	------

комплексу» в Морском порту Приморск от автомобильной дороги федерального значения А-181 «Скандинавия». Шурф 8. Общий вид до начала работ. Вид с юга

Рис. 54. Ленинградская область, Выборгский район. Строительство подъездной автомобильной дороги к «Приморскому универсально-перегрузочному комплексу» в Морском порту Приморск от автомобильной дороги федерального значения А-181 «Скандинавия». Шурф 8. Общий вид зачистки по материковому слою. Вид с юга

Рис. 55. Ленинградская область, Выборгский район. Строительство подъездной автомобильной дороги к «Приморскому универсально-перегрузочному комплексу» в Морском порту Приморск от автомобильной дороги федерального значения А-181 «Скандинавия». Шурф 8. Стратиграфия северной стенки. Вид с юга

Рис. 56. Ленинградская область, Выборгский район. Строительство подъездной автомобильной дороги к «Приморскому универсально-перегрузочному комплексу» в Морском порту Приморск от автомобильной дороги федерального значения А-181 «Скандинавия». Шурф 8. Рекультивация. Вид с юга

Рис. 57. Ленинградская область, Выборгский район. Строительство подъездной автомобильной дороги к «Приморскому универсально-перегрузочному комплексу» в Морском порту Приморск от автомобильной дороги федерального значения А-181 «Скандинавия». Шурф 9. Общий вид до начала работ. Вид с юга

Рис. 58. Ленинградская область, Выборгский район. Строительство подъездной автомобильной дороги к «Приморскому универсально-перегрузочному комплексу» в Морском порту Приморск от автомобильной дороги федерального значения А-181 «Скандинавия». Шурф 9. Общий вид зачистки по материковому слою. Вид с юга

Рис. 59. Ленинградская область, Выборгский район. Строительство подъездной автомобильной дороги к «Приморскому универсально-перегрузочному комплексу» в Морском порту Приморск от автомобильной дороги федерального значения А-181 «Скандинавия». Шурф 9. Стратиграфия северной стенки. Вид с юга

Рис. 60. Ленинградская область, Выборгский район. Строительство подъездной автомобильной дороги к «Приморскому универсально-перегрузочному комплексу» в Морском порту Приморск от автомобильной дороги федерального значения А-181 «Скандинавия». Шурф 9. Рекультивация. Вид с юга

Рис. 61. Ленинградская область, Выборгский район. Строительство подъездной автомобильной дороги к «Приморскому универсально-перегрузочному комплексу» в Морском порту Приморск от автомобильной дороги федерального значения А-181 «Скандинавия». Прохождение трассы проектируемой артодороги через р. Ермиловка. Вид с северо-востока

Рис. 62. Ленинградская область, Выборгский район. Строительство подъездной автомобильной дороги к «Приморскому универсально-перегрузочному комплексу» в Морском порту Приморск от автомобильной дороги федерального

Изн. № подл.	Подп. и дата				
	Взам. инв. №				
Изн. № дубл.	Подп. и дата				
	Изн. № инв.				
Изн. № подл.	Подп. и дата				
	Изн. № инв.				
Ли	Изм.	№ докум.	Подп.	Дата	142/20-ГП-2020-ТО
					Лист
					122

значения А-181 «Скандинавия». Прохождение трассы проектируемой автодороги через р. Ермиловка. Вид с юго-востока

Рис. 63. Ленинградская область, Выборгский район. Строительство подъездной автомобильной дороги к «Приморскому универсально-перегрузочному комплексу» в Морском порту Приморск от автомобильной дороги федерального значения А-181 «Скандинавия». Прохождение трассы проектируемой автодороги по заболоченной низине к северо-востоку от р. Ермиловка. Вид с юго-запада

Рис. 64. Ленинградская область, Выборгский район. Строительство подъездной автомобильной дороги к «Приморскому универсально-перегрузочному комплексу» в Морском порту Приморск от автомобильной дороги федерального значения А-181 «Скандинавия». Прохождение трассы проектируемой автодороги по заболоченной низине к северо-востоку от р. Ермиловка. Вид с юго-запада

Рис. 65. Ленинградская область, Выборгский район. Строительство подъездной автомобильной дороги к «Приморскому универсально-перегрузочному комплексу» в Морском порту Приморск от автомобильной дороги федерального значения А-181 «Скандинавия». Песчаные гряды, маркирующие берег Литоринового моря к северо-востоку от р. Евмиловка. Вид с северо-запада

Рис. 66. Ленинградская область, Выборгский район. Строительство подъездной автомобильной дороги к «Приморскому универсально-перегрузочному комплексу» в Морском порту Приморск от автомобильной дороги федерального значения А-181 «Скандинавия». Песчаные гряды, маркирующие берег Литоринового моря к северо-востоку от р. Евмиловка. Вид с юго-запада

Рис. 67. Ленинградская область, Выборгский район. Строительство подъездной автомобильной дороги к «Приморскому универсально-перегрузочному комплексу» в Морском порту Приморск от автомобильной дороги федерального значения А-181 «Скандинавия». Шурф 10. Общий вид до начала работ. Вид с юга

Рис. 68. Ленинградская область, Выборгский район. Строительство подъездной автомобильной дороги к «Приморскому универсально-перегрузочному комплексу» в Морском порту Приморск от автомобильной дороги федерального значения А-181 «Скандинавия». Шурф 10. Общий вид зачистки по материковому слою. Вид с юга

Рис. 69. Ленинградская область, Выборгский район. Строительство подъездной автомобильной дороги к «Приморскому универсально-перегрузочному комплексу» в Морском порту Приморск от автомобильной дороги федерального значения А-181 «Скандинавия». Шурф 10. Стратиграфия северной стенки. Вид с юга

Рис. 70. Ленинградская область, Выборгский район. Строительство подъездной автомобильной дороги к «Приморскому универсально-перегрузочному комплексу» в Морском порту Приморск от автомобильной дороги федерального значения А-181 «Скандинавия». Шурф 10. Рекультивация. Вид с юга

Рис. 71. Ленинградская область, Выборгский район. Строительство подъездной автомобильной дороги к «Приморскому универсально-перегрузочному

Подп. и дата
Взам. инв. №
Инв. № дубл.
Подп. и дата
Инв. № подл.

Ли	Изм.	№ докум.	Подп.	Дата
----	------	----------	-------	------

комплексу» в Морском порту Приморск от автомобильной дороги федерального значения А-181 «Скандинавия». Шурф 11. Общий вид до начала работ. Вид с юга

Рис. 72. Ленинградская область, Выборгский район. Строительство подъездной автомобильной дороги к «Приморскому универсально-перегрузочному комплексу» в Морском порту Приморск от автомобильной дороги федерального значения А-181 «Скандинавия». Шурф 11. Общий вид зачистки по материковому слою. Вид с юга

Рис. 73. Ленинградская область, Выборгский район. Строительство подъездной автомобильной дороги к «Приморскому универсально-перегрузочному комплексу» в Морском порту Приморск от автомобильной дороги федерального значения А-181 «Скандинавия». Шурф 11. Стратиграфия северной стенки. Вид с юга

Рис. 74. Ленинградская область, Выборгский район. Строительство подъездной автомобильной дороги к «Приморскому универсально-перегрузочному комплексу» в Морском порту Приморск от автомобильной дороги федерального значения А-181 «Скандинавия». Шурф 11. Рекультивация. Вид с юга

Рис. 75. Ленинградская область, Выборгский район. Строительство подъездной автомобильной дороги к «Приморскому универсально-перегрузочному комплексу» в Морском порту Приморск от автомобильной дороги федерального значения А-181 «Скандинавия». Шурф 12. Общий вид до начала работ. Вид с юга

Рис. 76. Ленинградская область, Выборгский район. Строительство подъездной автомобильной дороги к «Приморскому универсально-перегрузочному комплексу» в Морском порту Приморск от автомобильной дороги федерального значения А-181 «Скандинавия». Шурф 12. Общий вид зачистки по материковому слою. Вид с юга

Рис. 77. Ленинградская область, Выборгский район. Строительство подъездной автомобильной дороги к «Приморскому универсально-перегрузочному комплексу» в Морском порту Приморск от автомобильной дороги федерального значения А-181 «Скандинавия». Шурф 12. Стратиграфия северной стенки. Вид с юга

Рис. 78. Ленинградская область, Выборгский район. Строительство подъездной автомобильной дороги к «Приморскому универсально-перегрузочному комплексу» в Морском порту Приморск от автомобильной дороги федерального значения А-181 «Скандинавия». Шурф 12. Рекультивация. Вид с юга

Рис. 79. Ленинградская область, Выборгский район. Строительство подъездной автомобильной дороги к «Приморскому универсально-перегрузочному комплексу» в Морском порту Приморск от автомобильной дороги федерального значения А-181 «Скандинавия». Шурф 13. Общий вид до начала работ. Вид с юга

Рис. 80. Ленинградская область, Выборгский район. Строительство подъездной автомобильной дороги к «Приморскому универсально-перегрузочному комплексу» в Морском порту Приморск от автомобильной дороги федерального

Подп. и дата										
Взам. инв. №										
Инв. № дубл.										
Подп. и дата										
Инв. № подл.										
142/20-ГП-2020-ТО										
Ли	Изм.	№ докум.	Подп.	Дата						Лист
										124



значения А-181 «Скандинавия». Шурф 13. Общий вид зачистки по материковому слою. Вид с юга

Рис. 81. Ленинградская область, Выборгский район. Строительство подъездной автомобильной дороги к «Приморскому универсально-перегрузочному комплексу» в Морском порту Приморск от автомобильной дороги федерального значения А-181 «Скандинавия». Шурф 13. Стратиграфия северной стенки. Вид с юга

Рис. 82. Ленинградская область, Выборгский район. Строительство подъездной автомобильной дороги к «Приморскому универсально-перегрузочному комплексу» в Морском порту Приморск от автомобильной дороги федерального значения А-181 «Скандинавия». Шурф 13. Рекультивация. Вид с юга

Рис. 83. Ленинградская область, Выборгский район. Строительство подъездной автомобильной дороги к «Приморскому универсально-перегрузочному комплексу» в Морском порту Приморск от автомобильной дороги федерального значения А-181 «Скандинавия». Шурф 14. Общий вид до начала работ. Вид с юга

Рис. 84. Ленинградская область, Выборгский район. Строительство подъездной автомобильной дороги к «Приморскому универсально-перегрузочному комплексу» в Морском порту Приморск от автомобильной дороги федерального значения А-181 «Скандинавия». Шурф 14. Общий вид зачистки по материковому слою. Вид с юга

Рис. 85. Ленинградская область, Выборгский район. Строительство подъездной автомобильной дороги к «Приморскому универсально-перегрузочному комплексу» в Морском порту Приморск от автомобильной дороги федерального значения А-181 «Скандинавия». Шурф 14. Стратиграфия северной стенки. Вид с юга

Рис. 86. Ленинградская область, Выборгский район. Строительство подъездной автомобильной дороги к «Приморскому универсально-перегрузочному комплексу» в Морском порту Приморск от автомобильной дороги федерального значения А-181 «Скандинавия». Шурф 14. Рекультивация. Вид с юга

Рис. 87. Ленинградская область, Выборгский район. Строительство подъездной автомобильной дороги к «Приморскому универсально-перегрузочному комплексу» в Морском порту Приморск от автомобильной дороги федерального значения А-181 «Скандинавия». Шурф 15. Общий вид до начала работ. Вид с юга

Рис. 88. Ленинградская область, Выборгский район. Строительство подъездной автомобильной дороги к «Приморскому универсально-перегрузочному комплексу» в Морском порту Приморск от автомобильной дороги федерального значения А-181 «Скандинавия». Шурф 15. Общий вид зачистки по материковому слою. Вид с юга

Рис. 89. Ленинградская область, Выборгский район. Строительство подъездной автомобильной дороги к «Приморскому универсально-перегрузочному комплексу» в Морском порту Приморск от автомобильной дороги федерального

Ивл. № подл.	Подп. и дата	Ивл. № дубл.	Взам. инв. №	Подп. и дата	Ли	Изм.	№ докум.	Подп.	Дата	142/20-ГП-2020-ТО	Лист
											125

значения А-181 «Скандинавия». Шурф 15. Стратиграфия северной стенки. Вид с юга

Рис. 90. Ленинградская область, Выборгский район. Строительство подъездной автомобильной дороги к «Приморскому универсально-перегрузочному комплексу» в Морском порту Приморск от автомобильной дороги федерального значения А-181 «Скандинавия». Шурф 15. Рекультивация. Вид с юга

Рис. 91. Ленинградская область, Выборгский район. Строительство подъездной автомобильной дороги к «Приморскому универсально-перегрузочному комплексу» в Морском порту Приморск от автомобильной дороги федерального значения А-181 «Скандинавия». Шурф 16. Общий вид до начала работ. Вид с юга

Рис. 92. Ленинградская область, Выборгский район. Строительство подъездной автомобильной дороги к «Приморскому универсально-перегрузочному комплексу» в Морском порту Приморск от автомобильной дороги федерального значения А-181 «Скандинавия». Шурф 16. Общий вид зачистки по материковому слою. Вид с юга

Рис. 93. Ленинградская область, Выборгский район. Строительство подъездной автомобильной дороги к «Приморскому универсально-перегрузочному комплексу» в Морском порту Приморск от автомобильной дороги федерального значения А-181 «Скандинавия». Шурф 16. Стратиграфия северной стенки. Вид с юга

Рис. 94. Ленинградская область, Выборгский район. Строительство подъездной автомобильной дороги к «Приморскому универсально-перегрузочному комплексу» в Морском порту Приморск от автомобильной дороги федерального значения А-181 «Скандинавия». Шурф 16. Рекультивация. Вид с юга

Рис. 95. Ленинградская область, Выборгский район. Строительство подъездной автомобильной дороги к «Приморскому универсально-перегрузочному комплексу» в Морском порту Приморск от автомобильной дороги федерального значения А-181 «Скандинавия». Шурф 17. Общий вид до начала работ. Вид с юга

Рис. 96. Ленинградская область, Выборгский район. Строительство подъездной автомобильной дороги к «Приморскому универсально-перегрузочному комплексу» в Морском порту Приморск от автомобильной дороги федерального значения А-181 «Скандинавия». Шурф 17. Общий вид зачистки по материковому слою. Вид с юга

Рис. 97. Ленинградская область, Выборгский район. Строительство подъездной автомобильной дороги к «Приморскому универсально-перегрузочному комплексу» в Морском порту Приморск от автомобильной дороги федерального значения А-181 «Скандинавия». Шурф 17. Стратиграфия северной стенки. Вид с юга

Рис. 98. Ленинградская область, Выборгский район. Строительство подъездной автомобильной дороги к «Приморскому универсально-перегрузочному комплексу» в Морском порту Приморск от автомобильной дороги федерального значения А-181 «Скандинавия». Шурф 17. Рекультивация. Вид с юга

Подп. и дата	
Взам. инв. №	
Инв. № дубл.	
Подп. и дата	
Инв. № подл.	

Ли	Изм.	№ докум.	Подп.	Дата

Рис. 99. Ленинградская область, Выборгский район. Строительство подъездной автомобильной дороги к «Приморскому универсально-перегрузочному комплексу» в Морском порту Приморск от автомобильной дороги федерального значения А-181 «Скандинавия». Шурф 18. Общий вид до начала работ. Вид с юга

Рис. 100. Ленинградская область, Выборгский район. Строительство подъездной автомобильной дороги к «Приморскому универсально-перегрузочному комплексу» в Морском порту Приморск от автомобильной дороги федерального значения А-181 «Скандинавия». Шурф 18. Общий вид зачистки по материковому слою. Вид с юга

Рис. 101. Ленинградская область, Выборгский район. Строительство подъездной автомобильной дороги к «Приморскому универсально-перегрузочному комплексу» в Морском порту Приморск от автомобильной дороги федерального значения А-181 «Скандинавия». Шурф 18. Стратиграфия северной стенки. Вид с юга

Рис. 102. Ленинградская область, Выборгский район. Строительство подъездной автомобильной дороги к «Приморскому универсально-перегрузочному комплексу» в Морском порту Приморск от автомобильной дороги федерального значения А-181 «Скандинавия». Шурф 18. Рекультивация. Вид с юга

Рис. 103. Ленинградская область, Выборгский район. Строительство подъездной автомобильной дороги к «Приморскому универсально-перегрузочному комплексу» в Морском порту Приморск от автомобильной дороги федерального значения А-181 «Скандинавия». Шурф 19. Общий вид до начала работ. Вид с юга

Рис. 104. Ленинградская область, Выборгский район. Строительство подъездной автомобильной дороги к «Приморскому универсально-перегрузочному комплексу» в Морском порту Приморск от автомобильной дороги федерального значения А-181 «Скандинавия». Шурф 19. Общий вид зачистки по материковому слою. Вид с юга

Рис. 105. Ленинградская область, Выборгский район. Строительство подъездной автомобильной дороги к «Приморскому универсально-перегрузочному комплексу» в Морском порту Приморск от автомобильной дороги федерального значения А-181 «Скандинавия». Шурф 19. Стратиграфия северной стенки. Вид с юга

Рис. 106. Ленинградская область, Выборгский район. Строительство подъездной автомобильной дороги к «Приморскому универсально-перегрузочному комплексу» в Морском порту Приморск от автомобильной дороги федерального значения А-181 «Скандинавия». Шурф 19. Рекультивация. Вид с юга

Рис. 107. Ленинградская область, Выборгский район. Строительство подъездной автомобильной дороги к «Приморскому универсально-перегрузочному комплексу» в Морском порту Приморск от автомобильной дороги федерального значения А-181 «Скандинавия». Шурф 20. Общий вид до начала работ. Вид с юга

Рис. 108. Ленинградская область, Выборгский район. Строительство подъездной автомобильной дороги к «Приморскому универсально-перегрузочному

Подп. и дата	
Взам. инв. №	
Инв. № дубл.	
Подп. и дата	
Инв. № подл.	

Ли	Изм.	№ докум.	Подп.	Дата

комплексу» в Морском порту Приморск от автомобильной дороги федерального значения А-181 «Скандинавия». Шурф 20. Общий вид зачистки по материковому слою. Вид с юга

Рис. 109. Ленинградская область, Выборгский район. Строительство подъездной автомобильной дороги к «Приморскому универсально-перегрузочному комплексу» в Морском порту Приморск от автомобильной дороги федерального значения А-181 «Скандинавия». Шурф 20. Стратиграфия северной стенки. Вид с юга

Рис. 110. Ленинградская область, Выборгский район. Строительство подъездной автомобильной дороги к «Приморскому универсально-перегрузочному комплексу» в Морском порту Приморск от автомобильной дороги федерального значения А-181 «Скандинавия». Шурф 20. Рекультивация. Вид с юга

Рис. 111. Ленинградская область, Выборгский район. Строительство подъездной автомобильной дороги к «Приморскому универсально-перегрузочному комплексу» в Морском порту Приморск от автомобильной дороги федерального значения А-181 «Скандинавия». Шурф 21. Общий вид до начала работ. Вид с юга

Рис. 112. Ленинградская область, Выборгский район. Строительство подъездной автомобильной дороги к «Приморскому универсально-перегрузочному комплексу» в Морском порту Приморск от автомобильной дороги федерального значения А-181 «Скандинавия». Шурф 21. Общий вид зачистки по материковому слою. Вид с юга

Рис. 113. Ленинградская область, Выборгский район. Строительство подъездной автомобильной дороги к «Приморскому универсально-перегрузочному комплексу» в Морском порту Приморск от автомобильной дороги федерального значения А-181 «Скандинавия». Шурф 21. Стратиграфия северной стенки. Вид с юга

Рис. 114. Ленинградская область, Выборгский район. Строительство подъездной автомобильной дороги к «Приморскому универсально-перегрузочному комплексу» в Морском порту Приморск от автомобильной дороги федерального значения А-181 «Скандинавия». Шурф 21. Рекультивация. Вид с юга

Рис. 115. Ленинградская область, Выборгский район. Строительство подъездной автомобильной дороги к «Приморскому универсально-перегрузочному комплексу» в Морском порту Приморск от автомобильной дороги федерального значения А-181 «Скандинавия». Шурф 22. Общий вид до начала работ. Вид с юга

Рис. 116. Ленинградская область, Выборгский район. Строительство подъездной автомобильной дороги к «Приморскому универсально-перегрузочному комплексу» в Морском порту Приморск от автомобильной дороги федерального значения А-181 «Скандинавия». Шурф 22. Общий вид зачистки по материковому слою. Вид с юга

Рис. 117. Ленинградская область, Выборгский район. Строительство подъездной автомобильной дороги к «Приморскому универсально-перегрузочному комплексу» в Морском порту Приморск от автомобильной дороги федерального

Ивл. № подл.	Подп. и дата	Ивл. № дубл.	Взам. инв. №	Подп. и дата	Ли	Изм.	№ докум.	Подп.	Дата	142/20-ГП-2020-ТО	Лист
											128

значения А-181 «Скандинавия». Шурф 22. Стратиграфия северной стенки. Вид с юга

Рис. 118. Ленинградская область, Выборгский район. Строительство подъездной автомобильной дороги к «Приморскому универсально-перегрузочному комплексу» в Морском порту Приморск от автомобильной дороги федерального значения А-181 «Скандинавия». Шурф 22. Рекультивация. Вид с юга

Рис. 119. Ленинградская область, Выборгский район. Строительство подъездной автомобильной дороги к «Приморскому универсально-перегрузочному комплексу» в Морском порту Приморск от автомобильной дороги федерального значения А-181 «Скандинавия». Шурф 23. Общий вид до начала работ. Вид с юга

Рис. 120. Ленинградская область, Выборгский район. Строительство подъездной автомобильной дороги к «Приморскому универсально-перегрузочному комплексу» в Морском порту Приморск от автомобильной дороги федерального значения А-181 «Скандинавия». Шурф 23. Общий вид зачистки по материковому слою. Вид с юга

Рис. 121. Ленинградская область, Выборгский район. Строительство подъездной автомобильной дороги к «Приморскому универсально-перегрузочному комплексу» в Морском порту Приморск от автомобильной дороги федерального значения А-181 «Скандинавия». Шурф 23. Стратиграфия северной стенки. Вид с юга

Рис. 122. Ленинградская область, Выборгский район. Строительство подъездной автомобильной дороги к «Приморскому универсально-перегрузочному комплексу» в Морском порту Приморск от автомобильной дороги федерального значения А-181 «Скандинавия». Шурф 23. Рекультивация. Вид с юга

Рис. 123. Ленинградская область, Выборгский район. Строительство подъездной автомобильной дороги к «Приморскому универсально-перегрузочному комплексу» в Морском порту Приморск от автомобильной дороги федерального значения А-181 «Скандинавия». Шурф 24. Общий вид до начала работ. Вид с юга

Рис. 124. Ленинградская область, Выборгский район. Строительство подъездной автомобильной дороги к «Приморскому универсально-перегрузочному комплексу» в Морском порту Приморск от автомобильной дороги федерального значения А-181 «Скандинавия». Шурф 24. Общий вид зачистки по материковому слою. Вид с юга

Рис. 125. Ленинградская область, Выборгский район. Строительство подъездной автомобильной дороги к «Приморскому универсально-перегрузочному комплексу» в Морском порту Приморск от автомобильной дороги федерального значения А-181 «Скандинавия». Шурф 24. Стратиграфия северной стенки. Вид с юга

Рис. 126. Ленинградская область, Выборгский район. Строительство подъездной автомобильной дороги к «Приморскому универсально-перегрузочному комплексу» в Морском порту Приморск от автомобильной дороги федерального значения А-181 «Скандинавия». Шурф 24. Рекультивация. Вид с юга

Подп. и дата						Лист
Взам. инв. №						129
Инв. № дубл.						142/20-ГП-2020-ТО
Подп. и дата						Ли
Инв. № подл.						Изм.
						№ докум.
						Подп.
						Дата

Рис. 127. Ленинградская область, Выборгский район. Строительство подъездной автомобильной дороги к «Приморскому универсально-перегрузочному комплексу» в Морском порту Приморск от автомобильной дороги федерального значения А-181 «Скандинавия». Шурф 25. Общий вид до начала работ. Вид с юга

Рис. 128. Ленинградская область, Выборгский район. Строительство подъездной автомобильной дороги к «Приморскому универсально-перегрузочному комплексу» в Морском порту Приморск от автомобильной дороги федерального значения А-181 «Скандинавия». Шурф 25. Общий вид зачистки по материковому слою. Вид с юга

Рис. 129. Ленинградская область, Выборгский район. Строительство подъездной автомобильной дороги к «Приморскому универсально-перегрузочному комплексу» в Морском порту Приморск от автомобильной дороги федерального значения А-181 «Скандинавия». Шурф 25. Стратиграфия северной стенки. Вид с юга

Рис. 130. Ленинградская область, Выборгский район. Строительство подъездной автомобильной дороги к «Приморскому универсально-перегрузочному комплексу» в Морском порту Приморск от автомобильной дороги федерального значения А-181 «Скандинавия». Шурф 25. Рекультивация. Вид с юга

Рис. 131. Ленинградская область, Выборгский район. Строительство подъездной автомобильной дороги к «Приморскому универсально-перегрузочному комплексу» в Морском порту Приморск от автомобильной дороги федерального значения А-181 «Скандинавия». Шурф 26. Общий вид до начала работ. Вид с юга

Рис. 132. Ленинградская область, Выборгский район. Строительство подъездной автомобильной дороги к «Приморскому универсально-перегрузочному комплексу» в Морском порту Приморск от автомобильной дороги федерального значения А-181 «Скандинавия». Шурф 26. Общий вид зачистки по материковому слою. Вид с юга

Рис. 133. Ленинградская область, Выборгский район. Строительство подъездной автомобильной дороги к «Приморскому универсально-перегрузочному комплексу» в Морском порту Приморск от автомобильной дороги федерального значения А-181 «Скандинавия». Шурф 26. Стратиграфия северной стенки. Вид с юга

Рис. 134. Ленинградская область, Выборгский район. Строительство подъездной автомобильной дороги к «Приморскому универсально-перегрузочному комплексу» в Морском порту Приморск от автомобильной дороги федерального значения А-181 «Скандинавия». Шурф 26. Рекультивация. Вид с юга

Рис. 135. Ленинградская область, Выборгский район. Строительство подъездной автомобильной дороги к «Приморскому универсально-перегрузочному комплексу» в Морском порту Приморск от автомобильной дороги федерального значения А-181 «Скандинавия». Шурф 27. Общий вид до начала работ. Вид с юга

Рис. 136. Ленинградская область, Выборгский район. Строительство подъездной автомобильной дороги к «Приморскому универсально-перегрузочному

Изн. № подл.	Подп. и дата	Изн. № дубл.	Взам. инв. №	Подп. и дата	Ли	Изм.	№ докум.	Подп.	Дата	142/20-ГП-2020-ТО	Лист
											130

комплексу» в Морском порту Приморск от автомобильной дороги федерального значения А-181 «Скандинавия». Шурф 27. Общий вид зачистки по материковому слою. Вид с юга

Рис. 137. Ленинградская область, Выборгский район. Строительство подъездной автомобильной дороги к «Приморскому универсально-перегрузочному комплексу» в Морском порту Приморск от автомобильной дороги федерального значения А-181 «Скандинавия». Шурф 27. Стратиграфия северной стенки. Вид с юга

Рис. 138. Ленинградская область, Выборгский район. Строительство подъездной автомобильной дороги к «Приморскому универсально-перегрузочному комплексу» в Морском порту Приморск от автомобильной дороги федерального значения А-181 «Скандинавия». Шурф 27. Рекультивация. Вид с юга

Рис. 139. Ленинградская область, Выборгский район. Строительство подъездной автомобильной дороги к «Приморскому универсально-перегрузочному комплексу» в Морском порту Приморск от автомобильной дороги федерального значения А-181 «Скандинавия». Шурф 28. Общий вид до начала работ. Вид с юга

Рис. 140. Ленинградская область, Выборгский район. Строительство подъездной автомобильной дороги к «Приморскому универсально-перегрузочному комплексу» в Морском порту Приморск от автомобильной дороги федерального значения А-181 «Скандинавия». Шурф 28. Общий вид зачистки по материковому слою. Вид с юга

Рис. 141. Ленинградская область, Выборгский район. Строительство подъездной автомобильной дороги к «Приморскому универсально-перегрузочному комплексу» в Морском порту Приморск от автомобильной дороги федерального значения А-181 «Скандинавия». Шурф 28. Стратиграфия северной стенки. Вид с юга

Рис. 142. Ленинградская область, Выборгский район. Строительство подъездной автомобильной дороги к «Приморскому универсально-перегрузочному комплексу» в Морском порту Приморск от автомобильной дороги федерального значения А-181 «Скандинавия». Шурф 28. Рекультивация. Вид с юга

Рис. 143. Ленинградская область, Выборгский район. Строительство подъездной автомобильной дороги к «Приморскому универсально-перегрузочному комплексу» в Морском порту Приморск от автомобильной дороги федерального значения А-181 «Скандинавия». Шурф 29. Общий вид до начала работ. Вид с юга

Рис. 144. Ленинградская область, Выборгский район. Строительство подъездной автомобильной дороги к «Приморскому универсально-перегрузочному комплексу» в Морском порту Приморск от автомобильной дороги федерального значения А-181 «Скандинавия». Шурф 29. Общий вид зачистки по материковому слою. Вид с юга

Рис. 145. Ленинградская область, Выборгский район. Строительство подъездной автомобильной дороги к «Приморскому универсально-перегрузочному комплексу» в Морском порту Приморск от автомобильной дороги федерального

Ивл. № подл.	Подп. и дата	Ивл. № дубл.	Взам. инв. №	Подп. и дата	Ли	Изм.	№ докум.	Подп.	Дата	142/20-ГП-2020-ТО	Лист
											131

значения А-181 «Скандинавия». Шурф 29. Стратиграфия северной стенки. Вид с юга

Рис. 146. Ленинградская область, Выборгский район. Строительство подъездной автомобильной дороги к «Приморскому универсально-перегрузочному комплексу» в Морском порту Приморск от автомобильной дороги федерального значения А-181 «Скандинавия». Шурф 29. Рекультивация. Вид с юга

Рис. 147. Ленинградская область, Выборгский район. Строительство подъездной автомобильной дороги к «Приморскому универсально-перегрузочному комплексу» в Морском порту Приморск от автомобильной дороги федерального значения А-181 «Скандинавия». Переход трассы проектируемой автодороги через шоссе 41К-094 к югу от пос. Глебычево. Вид с востока

Рис. 148. Ленинградская область, Выборгский район. Строительство подъездной автомобильной дороги к «Приморскому универсально-перегрузочному комплексу» в Морском порту Приморск от автомобильной дороги федерального значения А-181 «Скандинавия». Переход трассы проектируемой автодороги через шоссе 41К-094 к югу от пос. Глебычево. Вид с северо-востока

Рис. 149. Ленинградская область, Выборгский район. Строительство подъездной автомобильной дороги к «Приморскому универсально-перегрузочному комплексу» в Морском порту Приморск от автомобильной дороги федерального значения А-181 «Скандинавия». Переход трассы проектируемой автодороги через шоссе 41К-094 к югу от пос. Глебычево. Вид с юго-востока

Рис. 150. Ленинградская область, Выборгский район. Строительство подъездной автомобильной дороги к «Приморскому универсально-перегрузочному комплексу» в Морском порту Приморск от автомобильной дороги федерального значения А-181 «Скандинавия». Переход трассы проектируемой автодороги через шоссе 41К-094 к югу от пос. Глебычево. Вид с юго-запада

Рис. 151. Ленинградская область, Выборгский район. Строительство подъездной автомобильной дороги к «Приморскому универсально-перегрузочному комплексу» в Морском порту Приморск от автомобильной дороги федерального значения А-181 «Скандинавия». Шурф 30. Общий вид до начала работ. Вид с юга

Рис. 152. Ленинградская область, Выборгский район. Строительство подъездной автомобильной дороги к «Приморскому универсально-перегрузочному комплексу» в Морском порту Приморск от автомобильной дороги федерального значения А-181 «Скандинавия». Шурф 30. Общий вид зачистки по материковому слою. Вид с юга

Рис. 153. Ленинградская область, Выборгский район. Строительство подъездной автомобильной дороги к «Приморскому универсально-перегрузочному комплексу» в Морском порту Приморск от автомобильной дороги федерального значения А-181 «Скандинавия». Шурф 30. Стратиграфия северной стенки. Вид с юга

Инд. № подл.	Подп. и дата	Инд. № дубл.	Взам. инв. №	Инд. № подл.	Подп. и дата	Ли	Изм.	№ докум.	Подп.	Дата	142/20-ГП-2020-ТО	Лист
												132



Рис. 154. Ленинградская область, Выборгский район. Строительство подъездной автомобильной дороги к «Приморскому универсально-перегрузочному комплексу» в Морском порту Приморск от автомобильной дороги федерального значения А-181 «Скандинавия». Шурф 30. Рекультивация. Вид с юга

Рис. 155. Ленинградская область, Выборгский район. Строительство подъездной автомобильной дороги к «Приморскому универсально-перегрузочному комплексу» в Морском порту Приморск от автомобильной дороги федерального значения А-181 «Скандинавия». Шурф 31. Общий вид до начала работ. Вид с юга

Рис. 156. Ленинградская область, Выборгский район. Строительство подъездной автомобильной дороги к «Приморскому универсально-перегрузочному комплексу» в Морском порту Приморск от автомобильной дороги федерального значения А-181 «Скандинавия». Шурф 31. Общий вид зачистки по материковому слою. Вид с юга

Рис. 157. Ленинградская область, Выборгский район. Строительство подъездной автомобильной дороги к «Приморскому универсально-перегрузочному комплексу» в Морском порту Приморск от автомобильной дороги федерального значения А-181 «Скандинавия». Шурф 31. Стратиграфия северной стенки. Вид с юга

Рис. 158. Ленинградская область, Выборгский район. Строительство подъездной автомобильной дороги к «Приморскому универсально-перегрузочному комплексу» в Морском порту Приморск от автомобильной дороги федерального значения А-181 «Скандинавия». Шурф 31. Рекультивация. Вид с юга

Рис. 159. Ленинградская область, Выборгский район. Строительство подъездной автомобильной дороги к «Приморскому универсально-перегрузочному комплексу» в Морском порту Приморск от автомобильной дороги федерального значения А-181 «Скандинавия». Шурф 32. Общий вид до начала работ. Вид с юга

Рис. 160. Ленинградская область, Выборгский район. Строительство подъездной автомобильной дороги к «Приморскому универсально-перегрузочному комплексу» в Морском порту Приморск от автомобильной дороги федерального значения А-181 «Скандинавия». Шурф 32. Общий вид зачистки по материковому слою. Вид с юга

Рис. 161. Ленинградская область, Выборгский район. Строительство подъездной автомобильной дороги к «Приморскому универсально-перегрузочному комплексу» в Морском порту Приморск от автомобильной дороги федерального значения А-181 «Скандинавия». Шурф 32. Стратиграфия северной стенки. Вид с юга

Рис. 162. Ленинградская область, Выборгский район. Строительство подъездной автомобильной дороги к «Приморскому универсально-перегрузочному комплексу» в Морском порту Приморск от автомобильной дороги федерального значения А-181 «Скандинавия». Шурф 32. Рекультивация. Вид с юга

Рис. 163. Ленинградская область, Выборгский район. Строительство подъездной автомобильной дороги к «Приморскому универсально-перегрузочному

Подп. и дата
Взам. инв. №
Инв. № дубл.
Подп. и дата
Инв. № подл.

Ли	Изм.	№ докум.	Подп.	Дата
----	------	----------	-------	------

комплексу» в Морском порту Приморск от автомобильной дороги федерального значения А-181 «Скандинавия». Шурф 33. Общий вид до начала работ. Вид с юга

Рис. 164. Ленинградская область, Выборгский район. Строительство подъездной автомобильной дороги к «Приморскому универсально-перегрузочному комплексу» в Морском порту Приморск от автомобильной дороги федерального значения А-181 «Скандинавия». Шурф 33. Общий вид зачистки по материковому слою. Вид с юга

Рис. 165. Ленинградская область, Выборгский район. Строительство подъездной автомобильной дороги к «Приморскому универсально-перегрузочному комплексу» в Морском порту Приморск от автомобильной дороги федерального значения А-181 «Скандинавия». Шурф 33. Стратиграфия северной стенки. Вид с юга

Рис. 166. Ленинградская область, Выборгский район. Строительство подъездной автомобильной дороги к «Приморскому универсально-перегрузочному комплексу» в Морском порту Приморск от автомобильной дороги федерального значения А-181 «Скандинавия». Шурф 33. Рекультивация. Вид с юга

Рис. 167. Ленинградская область, Выборгский район. Строительство подъездной автомобильной дороги к «Приморскому универсально-перегрузочному комплексу» в Морском порту Приморск от автомобильной дороги федерального значения А-181 «Скандинавия». Шурф 34. Общий вид до начала работ. Вид с юга

Рис. 168. Ленинградская область, Выборгский район. Строительство подъездной автомобильной дороги к «Приморскому универсально-перегрузочному комплексу» в Морском порту Приморск от автомобильной дороги федерального значения А-181 «Скандинавия». Шурф 34. Общий вид зачистки по материковому слою. Вид с юга

Рис. 169. Ленинградская область, Выборгский район. Строительство подъездной автомобильной дороги к «Приморскому универсально-перегрузочному комплексу» в Морском порту Приморск от автомобильной дороги федерального значения А-181 «Скандинавия». Шурф 34. Стратиграфия северной стенки. Вид с юга

Рис. 170. Ленинградская область, Выборгский район. Строительство подъездной автомобильной дороги к «Приморскому универсально-перегрузочному комплексу» в Морском порту Приморск от автомобильной дороги федерального значения А-181 «Скандинавия». Шурф 34. Рекультивация. Вид с юга

Рис. 171. Ленинградская область, Выборгский район. Строительство подъездной автомобильной дороги к «Приморскому универсально-перегрузочному комплексу» в Морском порту Приморск от автомобильной дороги федерального значения А-181 «Скандинавия». Шурф 35. Общий вид до начала работ. Вид с юга

Рис. 172. Ленинградская область, Выборгский район. Строительство подъездной автомобильной дороги к «Приморскому универсально-перегрузочному комплексу» в Морском порту Приморск от автомобильной дороги федерального значения А-181 «Скандинавия». Шурф 35. Общий вид до начала работ. Вид с юга

Изн. № подл.	Подп. и дата	Изн. № дубл.	Взам. инв. №	Подп. и дата	Ли	Изм.	№ докум.	Подп.	Дата	142/20-ГП-2020-ТО	Лист
											134

значения А-181 «Скандинавия». Шурф 35. Общий вид зачистки по материковому слою. Вид с юга

Рис. 173. Ленинградская область, Выборгский район. Строительство подъездной автомобильной дороги к «Приморскому универсально-перегрузочному комплексу» в Морском порту Приморск от автомобильной дороги федерального значения А-181 «Скандинавия». Шурф 35. Стратиграфия северной стенки. Вид с юга

Рис. 174. Ленинградская область, Выборгский район. Строительство подъездной автомобильной дороги к «Приморскому универсально-перегрузочному комплексу» в Морском порту Приморск от автомобильной дороги федерального значения А-181 «Скандинавия». Шурф 35. Рекультивация. Вид с юга

Рис. 175. Ленинградская область, Выборгский район. Строительство подъездной автомобильной дороги к «Приморскому универсально-перегрузочному комплексу» в Морском порту Приморск от автомобильной дороги федерального значения А-181 «Скандинавия». Шурф 36. Общий вид до начала работ. Вид с юга

Рис. 176. Ленинградская область, Выборгский район. Строительство подъездной автомобильной дороги к «Приморскому универсально-перегрузочному комплексу» в Морском порту Приморск от автомобильной дороги федерального значения А-181 «Скандинавия». Шурф 36. Общий вид зачистки по материковому слою. Вид с юга

Рис. 177. Ленинградская область, Выборгский район. Строительство подъездной автомобильной дороги к «Приморскому универсально-перегрузочному комплексу» в Морском порту Приморск от автомобильной дороги федерального значения А-181 «Скандинавия». Шурф 36. Стратиграфия северной стенки. Вид с юга

Рис. 178. Ленинградская область, Выборгский район. Строительство подъездной автомобильной дороги к «Приморскому универсально-перегрузочному комплексу» в Морском порту Приморск от автомобильной дороги федерального значения А-181 «Скандинавия». Шурф 36. Рекультивация. Вид с юга

Рис. 179. Ленинградская область, Выборгский район. Строительство подъездной автомобильной дороги к «Приморскому универсально-перегрузочному комплексу» в Морском порту Приморск от автомобильной дороги федерального значения А-181 «Скандинавия». Шурф 37. Общий вид до начала работ. Вид с юга

Рис. 180. Ленинградская область, Выборгский район. Строительство подъездной автомобильной дороги к «Приморскому универсально-перегрузочному комплексу» в Морском порту Приморск от автомобильной дороги федерального значения А-181 «Скандинавия». Шурф 37. Общий вид зачистки по материковому слою. Вид с юга

Рис. 181. Ленинградская область, Выборгский район. Строительство подъездной автомобильной дороги к «Приморскому универсально-перегрузочному комплексу» в Морском порту Приморск от автомобильной дороги федерального

Подп. и дата
Взам. инв. №
Инв. № дубл.
Подп. и дата
Инв. № подл.

Ли	Изм.	№ докум.	Подп.	Дата
----	------	----------	-------	------

значения А-181 «Скандинавия». Шурф 37. Стратиграфия северной стенки. Вид с юга

Рис. 182. Ленинградская область, Выборгский район. Строительство подъездной автомобильной дороги к «Приморскому универсально-перегрузочному комплексу» в Морском порту Приморск от автомобильной дороги федерального значения А-181 «Скандинавия». Шурф 37. Рекультивация. Вид с юга

Рис. 183. Ленинградская область, Выборгский район. Строительство подъездной автомобильной дороги к «Приморскому универсально-перегрузочному комплексу» в Морском порту Приморск от автомобильной дороги федерального значения А-181 «Скандинавия». Шурф 38. Общий вид до начала работ. Вид с юга

Рис. 184. Ленинградская область, Выборгский район. Строительство подъездной автомобильной дороги к «Приморскому универсально-перегрузочному комплексу» в Морском порту Приморск от автомобильной дороги федерального значения А-181 «Скандинавия». Шурф 38. Общий вид зачистки по материковому слою. Вид с юга

Рис. 185. Ленинградская область, Выборгский район. Строительство подъездной автомобильной дороги к «Приморскому универсально-перегрузочному комплексу» в Морском порту Приморск от автомобильной дороги федерального значения А-181 «Скандинавия». Шурф 38. Стратиграфия северной стенки. Вид с юга

Рис. 186. Ленинградская область, Выборгский район. Строительство подъездной автомобильной дороги к «Приморскому универсально-перегрузочному комплексу» в Морском порту Приморск от автомобильной дороги федерального значения А-181 «Скандинавия». Шурф 38. Рекультивация. Вид с юга

Рис. 187. Ленинградская область, Выборгский район. Строительство подъездной автомобильной дороги к «Приморскому универсально-перегрузочному комплексу» в Морском порту Приморск от автомобильной дороги федерального значения А-181 «Скандинавия». Шурф 39. Общий вид до начала работ. Вид с юга

Рис. 188. Ленинградская область, Выборгский район. Строительство подъездной автомобильной дороги к «Приморскому универсально-перегрузочному комплексу» в Морском порту Приморск от автомобильной дороги федерального значения А-181 «Скандинавия». Шурф 39. Общий вид зачистки по материковому слою. Вид с юга

Рис. 189. Ленинградская область, Выборгский район. Строительство подъездной автомобильной дороги к «Приморскому универсально-перегрузочному комплексу» в Морском порту Приморск от автомобильной дороги федерального значения А-181 «Скандинавия». Шурф 39. Стратиграфия северной стенки. Вид с юга

Рис. 190. Ленинградская область, Выборгский район. Строительство подъездной автомобильной дороги к «Приморскому универсально-перегрузочному комплексу» в Морском порту Приморск от автомобильной дороги федерального значения А-181 «Скандинавия». Шурф 39. Рекультивация. Вид с юга

Ивл. № подл.	Подп. и дата					Лист
	Взам. инв. №					
Ивл. № дубл.	Подп. и дата					Лист
	Взам. инв. №					
Ивл. № подл.	Подп. и дата					Лист
	Взам. инв. №					
142/20-ГП-2020-ТО						Лист
Ли	Изм.	№ докум.	Подп.	Дата		

Рис. 191. Ленинградская область, Выборгский район. Строительство подъездной автомобильной дороги к «Приморскому универсально-перегрузочному комплексу» в Морском порту Приморск от автомобильной дороги федерального значения А-181 «Скандинавия». Шурф 40. Общий вид до начала работ. Вид с юга

Рис. 192. Ленинградская область, Выборгский район. Строительство подъездной автомобильной дороги к «Приморскому универсально-перегрузочному комплексу» в Морском порту Приморск от автомобильной дороги федерального значения А-181 «Скандинавия». Шурф 40. Общий вид зачистки по материковому слою. Вид с юга

Рис. 193. Ленинградская область, Выборгский район. Строительство подъездной автомобильной дороги к «Приморскому универсально-перегрузочному комплексу» в Морском порту Приморск от автомобильной дороги федерального значения А-181 «Скандинавия». Шурф 40. Стратиграфия северной стенки. Вид с юга

Рис. 194. Ленинградская область, Выборгский район. Строительство подъездной автомобильной дороги к «Приморскому универсально-перегрузочному комплексу» в Морском порту Приморск от автомобильной дороги федерального значения А-181 «Скандинавия». Шурф 40. Рекультивация. Вид с юга

Рис. 195. Ленинградская область, Выборгский район. Строительство подъездной автомобильной дороги к «Приморскому универсально-перегрузочному комплексу» в Морском порту Приморск от автомобильной дороги федерального значения А-181 «Скандинавия». Шурф 41. Общий вид до начала работ. Вид с юга

Рис. 196. Ленинградская область, Выборгский район. Строительство подъездной автомобильной дороги к «Приморскому универсально-перегрузочному комплексу» в Морском порту Приморск от автомобильной дороги федерального значения А-181 «Скандинавия». Шурф 41. Общий вид зачистки по материковому слою. Вид с юга

Рис. 197. Ленинградская область, Выборгский район. Строительство подъездной автомобильной дороги к «Приморскому универсально-перегрузочному комплексу» в Морском порту Приморск от автомобильной дороги федерального значения А-181 «Скандинавия». Шурф 41. Стратиграфия северной стенки. Вид с юга

Рис. 198. Ленинградская область, Выборгский район. Строительство подъездной автомобильной дороги к «Приморскому универсально-перегрузочному комплексу» в Морском порту Приморск от автомобильной дороги федерального значения А-181 «Скандинавия». Шурф 41. Рекультивация. Вид с юга

Рис. 199. Ленинградская область, Выборгский район. Строительство подъездной автомобильной дороги к «Приморскому универсально-перегрузочному комплексу» в Морском порту Приморск от автомобильной дороги федерального значения А-181 «Скандинавия». Карта окрестностей пос. Глебычево с указанием места расположения выявленного ОАН «Глебычево 3. Стоянка»

Изм. № подл.	Подп. и дата					
	Изм. № дубл.					
	Взам. инв. №					
	Подп. и дата					
	Изм. № инв.					
Ли	Изм.	№ докум.	Подп.	Дата	142/20-ГП-2020-ТО	Лист
						137

Рис. 200. Ленинградская область, Выборгский район. Строительство подъездной автомобильной дороги к «Приморскому универсально-перегрузочному комплексу» в Морском порту Приморск от автомобильной дороги федерального значения А-181 «Скандинавия». Фрагмент крупномасштабной карты с указанием места расположения выявленного ОАН «Глебычево 3. Стоянка»

Рис. 201. Ленинградская область, Выборгский район. Строительство подъездной автомобильной дороги к «Приморскому универсально-перегрузочному комплексу» в Морском порту Приморск от автомобильной дороги федерального значения А-181 «Скандинавия». Топографический план ОАН «Глебычево 3. Стоянка»

Рис. 202. Ленинградская область, Выборгский район. Строительство подъездной автомобильной дороги к «Приморскому универсально-перегрузочному комплексу» в Морском порту Приморск от автомобильной дороги федерального значения А-181 «Скандинавия». ОАН «Глебычево 3. Стоянка». Общий вид стоянки. Вид с юго-востока

Рис. 203. Ленинградская область, Выборгский район. Строительство подъездной автомобильной дороги к «Приморскому универсально-перегрузочному комплексу» в Морском порту Приморск от автомобильной дороги федерального значения А-181 «Скандинавия». ОАН «Глебычево 3. Стоянка». Общий вид стоянки. Вид с юга

Рис. 204. Ленинградская область, Выборгский район. Строительство подъездной автомобильной дороги к «Приморскому универсально-перегрузочному комплексу» в Морском порту Приморск от автомобильной дороги федерального значения А-181 «Скандинавия». Шурф 42. Общий вид до начала работ. Вид с юга

Рис. 205. Ленинградская область, Выборгский район. Строительство подъездной автомобильной дороги к «Приморскому универсально-перегрузочному комплексу» в Морском порту Приморск от автомобильной дороги федерального значения А-181 «Скандинавия». Шурф 42. Общий вид зачистки по материковому слою. Вид с юга

Рис. 206. Ленинградская область, Выборгский район. Строительство подъездной автомобильной дороги к «Приморскому универсально-перегрузочному комплексу» в Морском порту Приморск от автомобильной дороги федерального значения А-181 «Скандинавия». Шурф 42. Стратиграфия северной стенки. Вид с юга

Рис. 207. Ленинградская область, Выборгский район. Строительство подъездной автомобильной дороги к «Приморскому универсально-перегрузочному комплексу» в Морском порту Приморск от автомобильной дороги федерального значения А-181 «Скандинавия». Шурф 42. Рекультивация. Вид с юга

Рис. 208. Ленинградская область, Выборгский район. Строительство подъездной автомобильной дороги к «Приморскому универсально-перегрузочному комплексу» в Морском порту Приморск от автомобильной дороги федерального значения А-181 «Скандинавия». Шурф 43. Общий вид до начала работ. Вид с юга

Подп. и дата
Взам. инв. №
Инв. № дубл.
Подп. и дата
Инв. № подл.

Ли	Изм.	№ докум.	Подп.	Дата
----	------	----------	-------	------

Рис. 209. Ленинградская область, Выборгский район. Строительство подъездной автомобильной дороги к «Приморскому универсально-перегрузочному комплексу» в Морском порту Приморск от автомобильной дороги федерального значения А-181 «Скандинавия». Шурф 43. Общий вид зачистки по материковому слою. Вид с юга

Рис. 210. Ленинградская область, Выборгский район. Строительство подъездной автомобильной дороги к «Приморскому универсально-перегрузочному комплексу» в Морском порту Приморск от автомобильной дороги федерального значения А-181 «Скандинавия». Шурф 43. Стратиграфия северной стенки. Вид с юга

Рис. 211. Ленинградская область, Выборгский район. Строительство подъездной автомобильной дороги к «Приморскому универсально-перегрузочному комплексу» в Морском порту Приморск от автомобильной дороги федерального значения А-181 «Скандинавия». Шурф 43. Рекультивация. Вид с юга

Рис. 212. Ленинградская область, Выборгский район. Строительство подъездной автомобильной дороги к «Приморскому универсально-перегрузочному комплексу» в Морском порту Приморск от автомобильной дороги федерального значения А-181 «Скандинавия». Шурф 44. Общий вид до начала работ. Вид с юго-запада

Рис. 213. Ленинградская область, Выборгский район. Строительство подъездной автомобильной дороги к «Приморскому универсально-перегрузочному комплексу» в Морском порту Приморск от автомобильной дороги федерального значения А-181 «Скандинавия». Шурф 44. Общий вид зачистки по материковому слою. Вид с юго-запада

Рис. 214. Ленинградская область, Выборгский район. Строительство подъездной автомобильной дороги к «Приморскому универсально-перегрузочному комплексу» в Морском порту Приморск от автомобильной дороги федерального значения А-181 «Скандинавия». Шурф 44. Стратиграфия северо-восточной стенки. Вид с юго-запада

Рис. 215. Ленинградская область, Выборгский район. Строительство подъездной автомобильной дороги к «Приморскому универсально-перегрузочному комплексу» в Морском порту Приморск от автомобильной дороги федерального значения А-181 «Скандинавия». Шурф 44. Рекультивация. Вид с юга

Рис. 216. Ленинградская область, Выборгский район. Строительство подъездной автомобильной дороги к «Приморскому универсально-перегрузочному комплексу» в Морском порту Приморск от автомобильной дороги федерального значения А-181 «Скандинавия». Кварцевый отщеп из шурфа 44

Рис. 217. Ленинградская область, Выборгский район. Строительство подъездной автомобильной дороги к «Приморскому универсально-перегрузочному комплексу» в Морском порту Приморск от автомобильной дороги федерального значения А-181 «Скандинавия». Шурф 45. Общий вид до начала работ. Вид с северо-запада

Изн. № подл.	Подп. и дата	Изн. № дубл.	Взам. изнв. №	Подп. и дата	Ли	Изм.	№ докум.	Подп.	Дата	142/20-ГП-2020-ТО	Лист
											139

Рис. 218. Ленинградская область, Выборгский район. Строительство подъездной автомобильной дороги к «Приморскому универсально-перегрузочному комплексу» в Морском порту Приморск от автомобильной дороги федерального значения А-181 «Скандинавия». Шурф 45. Общий вид зачистки по материковому слою. Вид с северо-запада

Рис. 219. Ленинградская область, Выборгский район. Строительство подъездной автомобильной дороги к «Приморскому универсально-перегрузочному комплексу» в Морском порту Приморск от автомобильной дороги федерального значения А-181 «Скандинавия». Шурф 45. Общий вид зачистки по материковому слою. Вид с юго-востока

Рис. 220. Ленинградская область, Выборгский район. Строительство подъездной автомобильной дороги к «Приморскому универсально-перегрузочному комплексу» в Морском порту Приморск от автомобильной дороги федерального значения А-181 «Скандинавия». Шурф 45. Стратиграфия юго-восточной стенки. Вид с северо-запада

Рис. 221. Ленинградская область, Выборгский район. Строительство подъездной автомобильной дороги к «Приморскому универсально-перегрузочному комплексу» в Морском порту Приморск от автомобильной дороги федерального значения А-181 «Скандинавия». Шурф 45. Стратиграфия юго-западной стенки. Вид с северо-востока

Рис. 222. Ленинградская область, Выборгский район. Строительство подъездной автомобильной дороги к «Приморскому универсально-перегрузочному комплексу» в Морском порту Приморск от автомобильной дороги федерального значения А-181 «Скандинавия». Шурф 45. Стратиграфия северо-западной стенки. Вид с юго-востока

Рис. 223. Ленинградская область, Выборгский район. Строительство подъездной автомобильной дороги к «Приморскому универсально-перегрузочному комплексу» в Морском порту Приморск от автомобильной дороги федерального значения А-181 «Скандинавия». Шурф 45. Стратиграфия северо-восточной стенки. Вид с юго-запада

Рис. 224. Ленинградская область, Выборгский район. Строительство подъездной автомобильной дороги к «Приморскому универсально-перегрузочному комплексу» в Морском порту Приморск от автомобильной дороги федерального значения А-181 «Скандинавия». Шурф 45. Рекультивация. Вид с северо-запада

Рис. 225. Ленинградская область, Выборгский район. Строительство подъездной автомобильной дороги к «Приморскому универсально-перегрузочному комплексу» в Морском порту Приморск от автомобильной дороги федерального значения А-181 «Скандинавия». Археологические находки из шурфа 45

Рис. 226. Ленинградская область, Выборгский район. Строительство подъездной автомобильной дороги к «Приморскому универсально-перегрузочному комплексу» в Морском порту Приморск от автомобильной дороги федерального значения А-181 «Скандинавия». Шурф 46. Общий вид до начала работ. Вид с юга

Подп. и дата	
Взам. инв. №	
Инв. № дубл.	
Подп. и дата	
Инв. № подл.	

Ли	Изм.	№ докум.	Подп.	Дата



Рис. 227. Ленинградская область, Выборгский район. Строительство подъездной автомобильной дороги к «Приморскому универсально-перегрузочному комплексу» в Морском порту Приморск от автомобильной дороги федерального значения А-181 «Скандинавия». Шурф 46. Общий вид зачистки по материковому слою. Вид с юга

Рис. 228. Ленинградская область, Выборгский район. Строительство подъездной автомобильной дороги к «Приморскому универсально-перегрузочному комплексу» в Морском порту Приморск от автомобильной дороги федерального значения А-181 «Скандинавия». Шурф 46. Стратиграфия северной стенки. Вид с юга

Рис. 229. Ленинградская область, Выборгский район. Строительство подъездной автомобильной дороги к «Приморскому универсально-перегрузочному комплексу» в Морском порту Приморск от автомобильной дороги федерального значения А-181 «Скандинавия». Шурф 46. Рекультивация. Вид с юга

Рис. 230. Ленинградская область, Выборгский район. Строительство подъездной автомобильной дороги к «Приморскому универсально-перегрузочному комплексу» в Морском порту Приморск от автомобильной дороги федерального значения А-181 «Скандинавия». Шурф 47. Общий вид до начала работ. Вид с юга

Рис. 231. Ленинградская область, Выборгский район. Строительство подъездной автомобильной дороги к «Приморскому универсально-перегрузочному комплексу» в Морском порту Приморск от автомобильной дороги федерального значения А-181 «Скандинавия». Шурф 47. Общий вид зачистки по материковому слою. Вид с юга

Рис. 232. Ленинградская область, Выборгский район. Строительство подъездной автомобильной дороги к «Приморскому универсально-перегрузочному комплексу» в Морском порту Приморск от автомобильной дороги федерального значения А-181 «Скандинавия». Шурф 47. Стратиграфия северной стенки. Вид с юга

Рис. 233. Ленинградская область, Выборгский район. Строительство подъездной автомобильной дороги к «Приморскому универсально-перегрузочному комплексу» в Морском порту Приморск от автомобильной дороги федерального значения А-181 «Скандинавия». Шурф 47. Рекультивация. Вид с юга

Рис. 234. Ленинградская область, Выборгский район. Строительство подъездной автомобильной дороги к «Приморскому универсально-перегрузочному комплексу» в Морском порту Приморск от автомобильной дороги федерального значения А-181 «Скандинавия». Шурф 48. Общий вид до начала работ. Вид с юга

Рис. 235. Ленинградская область, Выборгский район. Строительство подъездной автомобильной дороги к «Приморскому универсально-перегрузочному комплексу» в Морском порту Приморск от автомобильной дороги федерального значения А-181 «Скандинавия». Шурф 48. Общий вид зачистки по материковому слою. Вид с юга

Изм. № подл.	Изм. № дубл.	Взам. инв. №	Подп. и дата						Лист 141
							142/20-ГП-2020-ТО		
Ли	Изм.	№ докум.	Подп.	Дата					

Рис. 236. Ленинградская область, Выборгский район. Строительство подъездной автомобильной дороги к «Приморскому универсально-перегрузочному комплексу» в Морском порту Приморск от автомобильной дороги федерального значения А-181 «Скандинавия». Шурф 48. Стратиграфия северной стенки. Вид с юга

Рис. 237. Ленинградская область, Выборгский район. Строительство подъездной автомобильной дороги к «Приморскому универсально-перегрузочному комплексу» в Морском порту Приморск от автомобильной дороги федерального значения А-181 «Скандинавия». Шурф 48. Рекультивация. Вид с юга

Рис. 238. Ленинградская область, Выборгский район. Строительство подъездной автомобильной дороги к «Приморскому универсально-перегрузочному комплексу» в Морском порту Приморск от автомобильной дороги федерального значения А-181 «Скандинавия». Шурф 49. Общий вид до начала работ. Вид с юга

Рис. 239. Ленинградская область, Выборгский район. Строительство подъездной автомобильной дороги к «Приморскому универсально-перегрузочному комплексу» в Морском порту Приморск от автомобильной дороги федерального значения А-181 «Скандинавия». Шурф 49. Общий вид зачистки по материковому слою. Вид с юга

Рис. 240. Ленинградская область, Выборгский район. Строительство подъездной автомобильной дороги к «Приморскому универсально-перегрузочному комплексу» в Морском порту Приморск от автомобильной дороги федерального значения А-181 «Скандинавия». Шурф 49. Стратиграфия северной стенки. Вид с юга

Рис. 241. Ленинградская область, Выборгский район. Строительство подъездной автомобильной дороги к «Приморскому универсально-перегрузочному комплексу» в Морском порту Приморск от автомобильной дороги федерального значения А-181 «Скандинавия». Шурф 49. Рекультивация. Вид с юга

Рис. 242. Ленинградская область, Выборгский район. Строительство подъездной автомобильной дороги к «Приморскому универсально-перегрузочному комплексу» в Морском порту Приморск от автомобильной дороги федерального значения А-181 «Скандинавия». Шурф 50. Общий вид до начала работ. Вид с юга

Рис. 243. Ленинградская область, Выборгский район. Строительство подъездной автомобильной дороги к «Приморскому универсально-перегрузочному комплексу» в Морском порту Приморск от автомобильной дороги федерального значения А-181 «Скандинавия». Шурф 50. Общий вид зачистки по материковому слою. Вид с юга

Рис. 244. Ленинградская область, Выборгский район. Строительство подъездной автомобильной дороги к «Приморскому универсально-перегрузочному комплексу» в Морском порту Приморск от автомобильной дороги федерального значения А-181 «Скандинавия». Шурф 50. Стратиграфия северной стенки. Вид с юга

Ивл. № подл.	Подп. и дата	Ивл. № дубл.	Взам. ивл. №	Подп. и дата						142/20-ГП-2020-ТО	Лист 142
					Ли	Изм.	№ докум.	Подп.	Дата		

Рис. 245. Ленинградская область, Выборгский район. Строительство подъездной автомобильной дороги к «Приморскому универсально-перегрузочному комплексу» в Морском порту Приморск от автомобильной дороги федерального значения А-181 «Скандинавия». Шурф 50. Рекультивация. Вид с юга

Рис. 246. Ленинградская область, Выборгский район. Строительство подъездной автомобильной дороги к «Приморскому универсально-перегрузочному комплексу» в Морском порту Приморск от автомобильной дороги федерального значения А-181 «Скандинавия». Шурф 51. Общий вид до начала работ. Вид с юга

Рис. 247. Ленинградская область, Выборгский район. Строительство подъездной автомобильной дороги к «Приморскому универсально-перегрузочному комплексу» в Морском порту Приморск от автомобильной дороги федерального значения А-181 «Скандинавия». Шурф 51. Общий вид зачистки по материковому слою. Вид с юга

Рис. 248. Ленинградская область, Выборгский район. Строительство подъездной автомобильной дороги к «Приморскому универсально-перегрузочному комплексу» в Морском порту Приморск от автомобильной дороги федерального значения А-181 «Скандинавия». Шурф 51. Стратиграфия северной стенки. Вид с юга

Рис. 249. Ленинградская область, Выборгский район. Строительство подъездной автомобильной дороги к «Приморскому универсально-перегрузочному комплексу» в Морском порту Приморск от автомобильной дороги федерального значения А-181 «Скандинавия». Шурф 51. Рекультивация. Вид с юга

Рис. 250. Ленинградская область, Выборгский район. Строительство подъездной автомобильной дороги к «Приморскому универсально-перегрузочному комплексу» в Морском порту Приморск от автомобильной дороги федерального значения А-181 «Скандинавия». Шурф 52. Общий вид до начала работ. Вид с юга

Рис. 251. Ленинградская область, Выборгский район. Строительство подъездной автомобильной дороги к «Приморскому универсально-перегрузочному комплексу» в Морском порту Приморск от автомобильной дороги федерального значения А-181 «Скандинавия». Шурф 52. Общий вид зачистки по материковому слою. Вид с юга

Рис. 252. Ленинградская область, Выборгский район. Строительство подъездной автомобильной дороги к «Приморскому универсально-перегрузочному комплексу» в Морском порту Приморск от автомобильной дороги федерального значения А-181 «Скандинавия». Шурф 52. Стратиграфия северной стенки. Вид с юга

Рис. 253. Ленинградская область, Выборгский район. Строительство подъездной автомобильной дороги к «Приморскому универсально-перегрузочному комплексу» в Морском порту Приморск от автомобильной дороги федерального значения А-181 «Скандинавия». Шурф 52. Рекультивация. Вид с юга

Рис. 254. Ленинградская область, Выборгский район. Строительство подъездной автомобильной дороги к «Приморскому универсально-перегрузочному

Подп. и дата	
Взам. инв. №	
Инв. № дубл.	
Подп. и дата	
Инв. № подл.	

Ли	Изм.	№ докум.	Подп.	Дата

комплексу» в Морском порту Приморск от автомобильной дороги федерального значения А-181 «Скандинавия». Шурф 53. Общий вид до начала работ. Вид с юга

Рис. 255. Ленинградская область, Выборгский район. Строительство подъездной автомобильной дороги к «Приморскому универсально-перегрузочному комплексу» в Морском порту Приморск от автомобильной дороги федерального значения А-181 «Скандинавия». Шурф 53. Общий вид зачистки по материковому слою. Вид с юга

Рис. 256. Ленинградская область, Выборгский район. Строительство подъездной автомобильной дороги к «Приморскому универсально-перегрузочному комплексу» в Морском порту Приморск от автомобильной дороги федерального значения А-181 «Скандинавия». Шурф 53. Стратиграфия северной стенки. Вид с юга

Рис. 257. Ленинградская область, Выборгский район. Строительство подъездной автомобильной дороги к «Приморскому универсально-перегрузочному комплексу» в Морском порту Приморск от автомобильной дороги федерального значения А-181 «Скандинавия». Шурф 53. Рекультивация. Вид с юга

Рис. 258. Ленинградская область, Выборгский район. Строительство подъездной автомобильной дороги к «Приморскому универсально-перегрузочному комплексу» в Морском порту Приморск от автомобильной дороги федерального значения А-181 «Скандинавия». Шурф 54. Общий вид до начала работ. Вид с юга

Рис. 259. Ленинградская область, Выборгский район. Строительство подъездной автомобильной дороги к «Приморскому универсально-перегрузочному комплексу» в Морском порту Приморск от автомобильной дороги федерального значения А-181 «Скандинавия». Шурф 54. Общий вид зачистки по материковому слою. Вид с юга

Рис. 260. Ленинградская область, Выборгский район. Строительство подъездной автомобильной дороги к «Приморскому универсально-перегрузочному комплексу» в Морском порту Приморск от автомобильной дороги федерального значения А-181 «Скандинавия». Шурф 54. Стратиграфия северной стенки. Вид с юга

Рис. 261. Ленинградская область, Выборгский район. Строительство подъездной автомобильной дороги к «Приморскому универсально-перегрузочному комплексу» в Морском порту Приморск от автомобильной дороги федерального значения А-181 «Скандинавия». Шурф 54. Рекультивация. Вид с юга

Рис. 262. Ленинградская область, Выборгский район. Строительство подъездной автомобильной дороги к «Приморскому универсально-перегрузочному комплексу» в Морском порту Приморск от автомобильной дороги федерального значения А-181 «Скандинавия». Шурф 55. Общий вид до начала работ. Вид с юга

Рис. 263. Ленинградская область, Выборгский район. Строительство подъездной автомобильной дороги к «Приморскому универсально-перегрузочному комплексу» в Морском порту Приморск от автомобильной дороги федерального значения А-181 «Скандинавия». Шурф 55. Общий вид до начала работ. Вид с юга

Изн. № подл.	Подп. и дата	Изн. № дубл.	Взам. инв. №	Подп. и дата	Ли	Изм.	№ докум.	Подп.	Дата	142/20-ГП-2020-ТО	Лист
											144

значения А-181 «Скандинавия». Шурф 55. Общий вид зачистки по материковому слою. Вид с юга

Рис. 264. Ленинградская область, Выборгский район. Строительство подъездной автомобильной дороги к «Приморскому универсально-перегрузочному комплексу» в Морском порту Приморск от автомобильной дороги федерального значения А-181 «Скандинавия». Шурф 55. Стратиграфия северной стенки. Вид с юга

Рис. 265. Ленинградская область, Выборгский район. Строительство подъездной автомобильной дороги к «Приморскому универсально-перегрузочному комплексу» в Морском порту Приморск от автомобильной дороги федерального значения А-181 «Скандинавия». Шурф 55. Рекультивация. Вид с юга

Рис. 266. Ленинградская область, Выборгский район. Строительство подъездной автомобильной дороги к «Приморскому универсально-перегрузочному комплексу» в Морском порту Приморск от автомобильной дороги федерального значения А-181 «Скандинавия». ОАН «Глебычево 4. Стоянка». Общий вид стоянки. Вид с юго-востока

Рис. 267. Ленинградская область, Выборгский район. Строительство подъездной автомобильной дороги к «Приморскому универсально-перегрузочному комплексу» в Морском порту Приморск от автомобильной дороги федерального значения А-181 «Скандинавия». ОАН «Глебычево 4. Стоянка». Общий вид стоянки. Вид с юго-востока

Рис. 268. Ленинградская область, Выборгский район. Строительство подъездной автомобильной дороги к «Приморскому универсально-перегрузочному комплексу» в Морском порту Приморск от автомобильной дороги федерального значения А-181 «Скандинавия». ОАН «Глебычево 4. Стоянка». Общий вид стоянки. Вид с юго-запада

Рис. 269. Ленинградская область, Выборгский район. Строительство подъездной автомобильной дороги к «Приморскому универсально-перегрузочному комплексу» в Морском порту Приморск от автомобильной дороги федерального значения А-181 «Скандинавия». ОАН «Глебычево 4. Стоянка». Общий вид стоянки. Вид с севера

Рис. 270. Ленинградская область, Выборгский район. Строительство подъездной автомобильной дороги к «Приморскому универсально-перегрузочному комплексу» в Морском порту Приморск от автомобильной дороги федерального значения А-181 «Скандинавия». Шурф 56. Общий вид до начала работ. Вид с северо-запада

Рис. 271. Ленинградская область, Выборгский район. Строительство подъездной автомобильной дороги к «Приморскому универсально-перегрузочному комплексу» в Морском порту Приморск от автомобильной дороги федерального значения А-181 «Скандинавия». Шурф 56. Общий вид зачистки по материковому слою. Вид с юга

Подп. и дата	
Взам. инв. №	
Инв. № дубл.	
Подп. и дата	
Инв. № подл.	

Ли	Изм.	№ докум.	Подп.	Дата

Рис. 272. Ленинградская область, Выборгский район. Строительство подъездной автомобильной дороги к «Приморскому универсально-перегрузочному комплексу» в Морском порту Приморск от автомобильной дороги федерального значения А-181 «Скандинавия». Шурф 56. Стратиграфия северной стенки. Вид с юга

Рис. 273. Ленинградская область, Выборгский район. Строительство подъездной автомобильной дороги к «Приморскому универсально-перегрузочному комплексу» в Морском порту Приморск от автомобильной дороги федерального значения А-181 «Скандинавия». Шурф 56. Рекультивация. Вид с юга

Рис. 274. Ленинградская область, Выборгский район. Строительство подъездной автомобильной дороги к «Приморскому универсально-перегрузочному комплексу» в Морском порту Приморск от автомобильной дороги федерального значения А-181 «Скандинавия». Шурф 57. Общий вид до начала работ. Вид с юга

Рис. 275. Ленинградская область, Выборгский район. Строительство подъездной автомобильной дороги к «Приморскому универсально-перегрузочному комплексу» в Морском порту Приморск от автомобильной дороги федерального значения А-181 «Скандинавия». Шурф 57. Общий вид зачистки по материковому слою. Вид с юга

Рис. 276. Ленинградская область, Выборгский район. Строительство подъездной автомобильной дороги к «Приморскому универсально-перегрузочному комплексу» в Морском порту Приморск от автомобильной дороги федерального значения А-181 «Скандинавия». Шурф 57. Стратиграфия северной стенки. Вид с юга

Рис. 277. Ленинградская область, Выборгский район. Строительство подъездной автомобильной дороги к «Приморскому универсально-перегрузочному комплексу» в Морском порту Приморск от автомобильной дороги федерального значения А-181 «Скандинавия». Шурф 57. Рекультивация. Вид с юга

Рис. 278. Ленинградская область, Выборгский район. Строительство подъездной автомобильной дороги к «Приморскому универсально-перегрузочному комплексу» в Морском порту Приморск от автомобильной дороги федерального значения А-181 «Скандинавия». Шурф 58. Общий вид до начала работ. Вид с северо-запада

Рис. 279. Ленинградская область, Выборгский район. Строительство подъездной автомобильной дороги к «Приморскому универсально-перегрузочному комплексу» в Морском порту Приморск от автомобильной дороги федерального значения А-181 «Скандинавия». Шурф 58. Общий вид зачистки по материковому слою. Вид с северо-запада

Рис. 280. Ленинградская область, Выборгский район. Строительство подъездной автомобильной дороги к «Приморскому универсально-перегрузочному комплексу» в Морском порту Приморск от автомобильной дороги федерального значения А-181 «Скандинавия». Шурф 58. Общий вид зачистки по материковому слою. Вид с юго-запада

Подп. и дата	
Взам. инв. №	
Инв. № дубл.	
Подп. и дата	
Инв. № подл.	

Ли	Изм.	№ докум.	Подп.	Дата	

Рис. 281. Ленинградская область, Выборгский район. Строительство подъездной автомобильной дороги к «Приморскому универсально-перегрузочному комплексу» в Морском порту Приморск от автомобильной дороги федерального значения А-181 «Скандинавия». Шурф 58. Стратиграфия юго-восточной стенки. Вид с северо-запада

Рис. 282. Ленинградская область, Выборгский район. Строительство подъездной автомобильной дороги к «Приморскому универсально-перегрузочному комплексу» в Морском порту Приморск от автомобильной дороги федерального значения А-181 «Скандинавия». Шурф 58. Стратиграфия юго-западной стенки. Вид с северо-востока

Рис. 283. Ленинградская область, Выборгский район. Строительство подъездной автомобильной дороги к «Приморскому универсально-перегрузочному комплексу» в Морском порту Приморск от автомобильной дороги федерального значения А-181 «Скандинавия». Шурф 58. Стратиграфия северо-западной стенки. Вид с юго-востока

Рис. 284. Ленинградская область, Выборгский район. Строительство подъездной автомобильной дороги к «Приморскому универсально-перегрузочному комплексу» в Морском порту Приморск от автомобильной дороги федерального значения А-181 «Скандинавия». Шурф 58. Стратиграфия северо-восточной стенки. Вид с юго-запада

Рис. 285. Ленинградская область, Выборгский район. Строительство подъездной автомобильной дороги к «Приморскому универсально-перегрузочному комплексу» в Морском порту Приморск от автомобильной дороги федерального значения А-181 «Скандинавия». Шурф 58. Рекультивация. Вид с северо-запада

Рис. 286. Ленинградская область, Выборгский район. Строительство подъездной автомобильной дороги к «Приморскому универсально-перегрузочному комплексу» в Морском порту Приморск от автомобильной дороги федерального значения А-181 «Скандинавия». Археологические находки из шурфа 56. 1, 2 – сланцевые отщепы, 3 – кальцинированные кости, 4-6 – кварцевые отщепы

Рис. 287. Ленинградская область, Выборгский район. Строительство подъездной автомобильной дороги к «Приморскому универсально-перегрузочному комплексу» в Морском порту Приморск от автомобильной дороги федерального значения А-181 «Скандинавия». Шурф 59. Общий вид до начала работ. Вид с юга

Рис. 288. Ленинградская область, Выборгский район. Строительство подъездной автомобильной дороги к «Приморскому универсально-перегрузочному комплексу» в Морском порту Приморск от автомобильной дороги федерального значения А-181 «Скандинавия». Шурф 59. Общий вид зачистки по материковому слою. Вид с юга

Рис. 289. Ленинградская область, Выборгский район. Строительство подъездной автомобильной дороги к «Приморскому универсально-перегрузочному комплексу» в Морском порту Приморск от автомобильной дороги федерального значения А-181 «Скандинавия». Шурф 59. Общий вид зачистки по материковому слою. Вид с юга

Изн. № подл.	Подп. и дата				
	Изн. № дубл.				
Изн. № инв.	Археологические находки из шурфа 56. 1, 2 – сланцевые отщепы, 3 – кальцинированные кости, 4-6 – кварцевые отщепы				
	Общий вид до начала работ. Вид с юга				
Изн. № подл.	Подп. и дата				
	Общий вид зачистки по материковому слою. Вид с юга				
Изн. № подл.	Подп. и дата				
	Общий вид зачистки по материковому слою. Вид с юга				
Ли	Изм.	№ докум.	Подп.	Дата	Лист 147
142/20-ГП-2020-ТО					

значения А-181 «Скандинавия». Шурф 59. Стратиграфия северной стенки. Вид с юга

Рис. 290. Ленинградская область, Выборгский район. Строительство подъездной автомобильной дороги к «Приморскому универсально-перегрузочному комплексу» в Морском порту Приморск от автомобильной дороги федерального значения А-181 «Скандинавия». Шурф 59. Рекультивация. Вид с юга

Рис. 291. Ленинградская область, Выборгский район. Строительство подъездной автомобильной дороги к «Приморскому универсально-перегрузочному комплексу» в Морском порту Приморск от автомобильной дороги федерального значения А-181 «Скандинавия». Шурф 60. Общий вид до начала работ. Вид с юга

Рис. 292. Ленинградская область, Выборгский район. Строительство подъездной автомобильной дороги к «Приморскому универсально-перегрузочному комплексу» в Морском порту Приморск от автомобильной дороги федерального значения А-181 «Скандинавия». Шурф 60. Общий вид зачистки по материковому слою. Вид с юга

Рис. 293. Ленинградская область, Выборгский район. Строительство подъездной автомобильной дороги к «Приморскому универсально-перегрузочному комплексу» в Морском порту Приморск от автомобильной дороги федерального значения А-181 «Скандинавия». Шурф 60. Стратиграфия северной стенки. Вид с юга

Рис. 294. Ленинградская область, Выборгский район. Строительство подъездной автомобильной дороги к «Приморскому универсально-перегрузочному комплексу» в Морском порту Приморск от автомобильной дороги федерального значения А-181 «Скандинавия». Шурф 60. Рекультивация. Вид с юга

Рис. 295. Ленинградская область, Выборгский район. Строительство подъездной автомобильной дороги к «Приморскому универсально-перегрузочному комплексу» в Морском порту Приморск от автомобильной дороги федерального значения А-181 «Скандинавия». Шурф 61. Общий вид до начала работ. Вид с юга

Рис. 296. Ленинградская область, Выборгский район. Строительство подъездной автомобильной дороги к «Приморскому универсально-перегрузочному комплексу» в Морском порту Приморск от автомобильной дороги федерального значения А-181 «Скандинавия». Шурф 61. Общий вид зачистки по материковому слою. Вид с юга

Рис. 297. Ленинградская область, Выборгский район. Строительство подъездной автомобильной дороги к «Приморскому универсально-перегрузочному комплексу» в Морском порту Приморск от автомобильной дороги федерального значения А-181 «Скандинавия». Шурф 61. Стратиграфия северной стенки. Вид с юга

Рис. 298. Ленинградская область, Выборгский район. Строительство подъездной автомобильной дороги к «Приморскому универсально-перегрузочному комплексу» в Морском порту Приморск от автомобильной дороги федерального значения А-181 «Скандинавия». Шурф 61. Рекультивация. Вид с юга

Ивл. № подл.	Подп. и дата					Лист	
	Взам. инв. №						148
Ивл. № дубл.	Подп. и дата					142/20-ГП-2020-ТО	
		Ли	Изм.	№ докум.	Подп.		



Рис. 299. Ленинградская область, Выборгский район. Строительство подъездной автомобильной дороги к «Приморскому универсально-перегрузочному комплексу» в Морском порту Приморск от автомобильной дороги федерального значения А-181 «Скандинавия». Шурф 62. Общий вид до начала работ. Вид с юга

Рис. 300. Ленинградская область, Выборгский район. Строительство подъездной автомобильной дороги к «Приморскому универсально-перегрузочному комплексу» в Морском порту Приморск от автомобильной дороги федерального значения А-181 «Скандинавия». Шурф 62. Общий вид зачистки по материковому слою. Вид с юга

Рис. 301. Ленинградская область, Выборгский район. Строительство подъездной автомобильной дороги к «Приморскому универсально-перегрузочному комплексу» в Морском порту Приморск от автомобильной дороги федерального значения А-181 «Скандинавия». Шурф 62. Стратиграфия северной стенки. Вид с юга

Рис. 302. Ленинградская область, Выборгский район. Строительство подъездной автомобильной дороги к «Приморскому универсально-перегрузочному комплексу» в Морском порту Приморск от автомобильной дороги федерального значения А-181 «Скандинавия». Шурф 62. Рекультивация. Вид с юга

Рис. 303. Ленинградская область, Выборгский район. Строительство подъездной автомобильной дороги к «Приморскому универсально-перегрузочному комплексу» в Морском порту Приморск от автомобильной дороги федерального значения А-181 «Скандинавия». Прохождение трассы проектируемой автодороги вдоль безымянного ручья к северу от поселения Глебычево 3. Вид с северо-востока

Рис. 304. Ленинградская область, Выборгский район. Строительство подъездной автомобильной дороги к «Приморскому универсально-перегрузочному комплексу» в Морском порту Приморск от автомобильной дороги федерального значения А-181 «Скандинавия». Прохождение трассы проектируемой автодороги вдоль безымянного ручья к северу от поселения Глебычево 3. Вид с юго-запада

Рис. 305. Ленинградская область, Выборгский район. Строительство подъездной автомобильной дороги к «Приморскому универсально-перегрузочному комплексу» в Морском порту Приморск от автомобильной дороги федерального значения А-181 «Скандинавия». Прохождение трассы проектируемой автодороги через ЛЭП к северу от поселения Глебычево 3. Вид с юго-востока

Рис. 306. Ленинградская область, Выборгский район. Строительство подъездной автомобильной дороги к «Приморскому универсально-перегрузочному комплексу» в Морском порту Приморск от автомобильной дороги федерального значения А-181 «Скандинавия». Прохождение трассы проектируемой автодороги через ЛЭП к северу от поселения Глебычево 3. Вид с северо-запада

Рис. 307. Ленинградская область, Выборгский район. Строительство подъездной автомобильной дороги к «Приморскому универсально-перегрузочному комплексу» в Морском порту Приморск от автомобильной дороги федерального значения А-181 «Скандинавия». Прохождение трассы проектируемой автодороги через ЛЭП к северу от поселения Глебычево 3. Вид с северо-запада

Изм. № подл.	Подп. и дата	Изм. № дубл.	Взам. инв. №	Подп. и дата	<p style="text-align: center;">142/20-ГП-2020-ТО</p>					Лист				
										149				
										Ли	Изм.	№ докум.	Подп.	Дата

значения А-181 «Скандинавия». Прохождение трассы проектируемой автодороги по лесному массиву к югу от озера Мережное. Вид с юга

Рис. 308. Ленинградская область, Выборгский район. Строительство подъездной автомобильной дороги к «Приморскому универсально-перегрузочному комплексу» в Морском порту Приморск от автомобильной дороги федерального значения А-181 «Скандинавия». Прохождение трассы проектируемой автодороги по лесному массиву к югу от озера Мережное. Вид с севера

Рис. 309. Ленинградская область, Выборгский район. Строительство подъездной автомобильной дороги к «Приморскому универсально-перегрузочному комплексу» в Морском порту Приморск от автомобильной дороги федерального значения А-181 «Скандинавия». Прохождение трассы проектируемой автодороги через безымянный ручей, впадающий в оз. Мережное. Вид с юга

Рис. 310. Ленинградская область, Выборгский район. Строительство подъездной автомобильной дороги к «Приморскому универсально-перегрузочному комплексу» в Морском порту Приморск от автомобильной дороги федерального значения А-181 «Скандинавия». Прохождение трассы проектируемой автодороги по берегу безымянного ручья, впадающего в оз. Мережное. Вид с запада

Рис. 311. Ленинградская область, Выборгский район. Строительство подъездной автомобильной дороги к «Приморскому универсально-перегрузочному комплексу» в Морском порту Приморск от автомобильной дороги федерального значения А-181 «Скандинавия». Шурф 63. Общий вид до начала работ. Вид с юга

Рис. 312. Ленинградская область, Выборгский район. Строительство подъездной автомобильной дороги к «Приморскому универсально-перегрузочному комплексу» в Морском порту Приморск от автомобильной дороги федерального значения А-181 «Скандинавия». Шурф 63. Общий вид зачистки по материковому слою. Вид с юга

Рис. 313. Ленинградская область, Выборгский район. Строительство подъездной автомобильной дороги к «Приморскому универсально-перегрузочному комплексу» в Морском порту Приморск от автомобильной дороги федерального значения А-181 «Скандинавия». Шурф 63. Стратиграфия северной стенки. Вид с юга

Рис. 314. Ленинградская область, Выборгский район. Строительство подъездной автомобильной дороги к «Приморскому универсально-перегрузочному комплексу» в Морском порту Приморск от автомобильной дороги федерального значения А-181 «Скандинавия». Шурф 63. Рекультивация. Вид с юга

Рис. 315. Ленинградская область, Выборгский район. Строительство подъездной автомобильной дороги к «Приморскому универсально-перегрузочному комплексу» в Морском порту Приморск от автомобильной дороги федерального значения А-181 «Скандинавия». Шурф 64. Общий вид до начала работ. Вид с юга

Рис. 316. Ленинградская область, Выборгский район. Строительство подъездной автомобильной дороги к «Приморскому универсально-перегрузочному комплексу» в Морском порту Приморск от автомобильной дороги федерального значения А-181 «Скандинавия». Шурф 64. Общий вид до начала работ. Вид с юга

Подп. и дата
Взам. инв. №
Инв. № дубл.
Подп. и дата
Инв. № подл.

Ли	Изм.	№ докум.	Подп.	Дата
----	------	----------	-------	------

значения А-181 «Скандинавия». Шурф 64. Общий вид зачистки по материковому слою. Вид с юга

Рис. 317. Ленинградская область, Выборгский район. Строительство подъездной автомобильной дороги к «Приморскому универсально-перегрузочному комплексу» в Морском порту Приморск от автомобильной дороги федерального значения А-181 «Скандинавия». Шурф 64. Стратиграфия северной стенки. Вид с юга

Рис. 318. Ленинградская область, Выборгский район. Строительство подъездной автомобильной дороги к «Приморскому универсально-перегрузочному комплексу» в Морском порту Приморск от автомобильной дороги федерального значения А-181 «Скандинавия». Шурф 64. Рекультивация. Вид с юга

Рис. 319. Ленинградская область, Выборгский район. Строительство подъездной автомобильной дороги к «Приморскому универсально-перегрузочному комплексу» в Морском порту Приморск от автомобильной дороги федерального значения А-181 «Скандинавия». Шурф 65. Общий вид до начала работ. Вид с юга

Рис. 320. Ленинградская область, Выборгский район. Строительство подъездной автомобильной дороги к «Приморскому универсально-перегрузочному комплексу» в Морском порту Приморск от автомобильной дороги федерального значения А-181 «Скандинавия». Шурф 65. Общий вид зачистки по материковому слою. Вид с юга

Рис. 321. Ленинградская область, Выборгский район. Строительство подъездной автомобильной дороги к «Приморскому универсально-перегрузочному комплексу» в Морском порту Приморск от автомобильной дороги федерального значения А-181 «Скандинавия». Шурф 65. Стратиграфия северной стенки. Вид с юга

Рис. 322. Ленинградская область, Выборгский район. Строительство подъездной автомобильной дороги к «Приморскому универсально-перегрузочному комплексу» в Морском порту Приморск от автомобильной дороги федерального значения А-181 «Скандинавия». Шурф 65. Рекультивация. Вид с юга

Рис. 323. Ленинградская область, Выборгский район. Строительство подъездной автомобильной дороги к «Приморскому универсально-перегрузочному комплексу» в Морском порту Приморск от автомобильной дороги федерального значения А-181 «Скандинавия». Шурф 66. Общий вид до начала работ. Вид с юга

Рис. 324. Ленинградская область, Выборгский район. Строительство подъездной автомобильной дороги к «Приморскому универсально-перегрузочному комплексу» в Морском порту Приморск от автомобильной дороги федерального значения А-181 «Скандинавия». Шурф 66. Общий вид зачистки по материковому слою. Вид с юга

Рис. 325. Ленинградская область, Выборгский район. Строительство подъездной автомобильной дороги к «Приморскому универсально-перегрузочному комплексу» в Морском порту Приморск от автомобильной дороги федерального значения А-181 «Скандинавия». Шурф 67. Общий вид до начала работ. Вид с юга

Ивл. № подл.	Подп. и дата					142/20-ГП-2020-ТО	Лист 151
	Взам. инв. №						
Ивл. № дубл.	Ивл. № дубл.						
	Подп. и дата						
Ли	Изм.	№ докум.	Подп.	Дата			

Рис. 326. Ленинградская область, Выборгский район. Строительство подъездной автомобильной дороги к «Приморскому универсально-перегрузочному комплексу» в Морском порту Приморск от автомобильной дороги федерального значения А-181 «Скандинавия». Шурф 67. Общий вид зачистки по материковому слою. Вид с юга

Рис. 327. Ленинградская область, Выборгский район. Строительство подъездной автомобильной дороги к «Приморскому универсально-перегрузочному комплексу» в Морском порту Приморск от автомобильной дороги федерального значения А-181 «Скандинавия». Шурф 67. Стратиграфия северной стенки. Вид с юга

Рис. 328. Ленинградская область, Выборгский район. Строительство подъездной автомобильной дороги к «Приморскому универсально-перегрузочному комплексу» в Морском порту Приморск от автомобильной дороги федерального значения А-181 «Скандинавия». Шурф 67. Рекультивация. Вид с юга

Рис. 329. Ленинградская область, Выборгский район. Строительство подъездной автомобильной дороги к «Приморскому универсально-перегрузочному комплексу» в Морском порту Приморск от автомобильной дороги федерального значения А-181 «Скандинавия». Шурф 68. Общий вид до начала работ. Вид с юга

Рис. 330. Ленинградская область, Выборгский район. Строительство подъездной автомобильной дороги к «Приморскому универсально-перегрузочному комплексу» в Морском порту Приморск от автомобильной дороги федерального значения А-181 «Скандинавия». Шурф 68. Общий вид зачистки по материковому слою. Вид с юга

Рис. 331. Ленинградская область, Выборгский район. Строительство подъездной автомобильной дороги к «Приморскому универсально-перегрузочному комплексу» в Морском порту Приморск от автомобильной дороги федерального значения А-181 «Скандинавия». Шурф 68. Стратиграфия северной стенки. Вид с юга

Рис. 332. Ленинградская область, Выборгский район. Строительство подъездной автомобильной дороги к «Приморскому универсально-перегрузочному комплексу» в Морском порту Приморск от автомобильной дороги федерального значения А-181 «Скандинавия». Шурф 68. Рекультивация. Вид с юга

Рис. 333. Ленинградская область, Выборгский район. Строительство подъездной автомобильной дороги к «Приморскому универсально-перегрузочному комплексу» в Морском порту Приморск от автомобильной дороги федерального значения А-181 «Скандинавия». Прохождение трассы проектируемой автодороги по лесному массиву к северо-востоку от оз. Мережное. Вид с юга

Рис. 334. Ленинградская область, Выборгский район. Строительство подъездной автомобильной дороги к «Приморскому универсально-перегрузочному комплексу» в Морском порту Приморск от автомобильной дороги федерального значения А-181 «Скандинавия». Прохождение трассы проектируемой автодороги по лесному массиву к северо-востоку от оз. Мережное. Вид с севера

Подп. и дата
Взам. инв. №
Инв. № дубл.
Подп. и дата
Инв. № подл.

Ли	Изм.	№ докум.	Подп.	Дата
----	------	----------	-------	------

Рис. 335. Ленинградская область, Выборгский район. Строительство подъездной автомобильной дороги к «Приморскому универсально-перегрузочному комплексу» в Морском порту Приморск от автомобильной дороги федерального значения А-181 «Скандинавия». Прохождение трассы проектируемой автодороги через «болото Цветково». Вид с севера

Рис. 336. Ленинградская область, Выборгский район. Строительство подъездной автомобильной дороги к «Приморскому универсально-перегрузочному комплексу» в Морском порту Приморск от автомобильной дороги федерального значения А-181 «Скандинавия». Прохождение трассы проектируемой автодороги по лесному массиву к северу от «болота Цветково». Вид с севера

Рис. 337. Ленинградская область, Выборгский район. Строительство подъездной автомобильной дороги к «Приморскому универсально-перегрузочному комплексу» в Морском порту Приморск от автомобильной дороги федерального значения А-181 «Скандинавия». Прохождение трассы проектируемой автодороги через заболоченную низину к югу от автодороги 41К-094 на участке Малышево - Глебычево. Вид с севера

Рис. 338. Ленинградская область, Выборгский район. Строительство подъездной автомобильной дороги к «Приморскому универсально-перегрузочному комплексу» в Морском порту Приморск от автомобильной дороги федерального значения А-181 «Скандинавия». Прохождение трассы проектируемой автодороги через заболоченную низину к югу от автодороги 41К-094 на участке Малышево - Глебычево. Вид с северо-востока

Рис. 339. Ленинградская область, Выборгский район. Строительство подъездной автомобильной дороги к «Приморскому универсально-перегрузочному комплексу» в Морском порту Приморск от автомобильной дороги федерального значения А-181 «Скандинавия». Прохождение трассы проектируемой автодороги через безымянный ручей к северу от автодороги 41К-094 на участке Малышево - Глебычево. Вид с юго-востока

Рис. 340. Ленинградская область, Выборгский район. Строительство подъездной автомобильной дороги к «Приморскому универсально-перегрузочному комплексу» в Морском порту Приморск от автомобильной дороги федерального значения А-181 «Скандинавия». Прохождение трассы проектируемой автодороги через безымянный ручей к северу от автодороги 41К-094 на участке Малышево - Глебычево. Вид с юга

Рис. 341. Ленинградская область, Выборгский район. Строительство подъездной автомобильной дороги к «Приморскому универсально-перегрузочному комплексу» в Морском порту Приморск от автомобильной дороги федерального значения А-181 «Скандинавия». Шурф 69. Общий вид до начала работ. Вид с юга

Рис. 342. Ленинградская область, Выборгский район. Строительство подъездной автомобильной дороги к «Приморскому универсально-перегрузочному комплексу» в Морском порту Приморск от автомобильной дороги федерального значения А-181 «Скандинавия». Шурф 69. Общий вид зачистки по материковому слою. Вид с юга

Подп. и дата
Взам. инв. №
Инв. № дубл.
Подп. и дата
Инв. № подл.

Ли	Изм.	№ докум.	Подп.	Дата
----	------	----------	-------	------

Рис. 343. Ленинградская область, Выборгский район. Строительство подъездной автомобильной дороги к «Приморскому универсально-перегрузочному комплексу» в Морском порту Приморск от автомобильной дороги федерального значения А-181 «Скандинавия». Шурф 69. Стратиграфия северной стенки. Вид с юга

Рис. 344. Ленинградская область, Выборгский район. Строительство подъездной автомобильной дороги к «Приморскому универсально-перегрузочному комплексу» в Морском порту Приморск от автомобильной дороги федерального значения А-181 «Скандинавия». Шурф 69. Рекультивация. Вид с юга

Рис. 345. Ленинградская область, Выборгский район. Строительство подъездной автомобильной дороги к «Приморскому универсально-перегрузочному комплексу» в Морском порту Приморск от автомобильной дороги федерального значения А-181 «Скандинавия». Шурф 70. Общий вид до начала работ. Вид с юга

Рис. 346. Ленинградская область, Выборгский район. Строительство подъездной автомобильной дороги к «Приморскому универсально-перегрузочному комплексу» в Морском порту Приморск от автомобильной дороги федерального значения А-181 «Скандинавия». Шурф 70. Общий вид зачистки по материковому слою. Вид с юга

Рис. 347. Ленинградская область, Выборгский район. Строительство подъездной автомобильной дороги к «Приморскому универсально-перегрузочному комплексу» в Морском порту Приморск от автомобильной дороги федерального значения А-181 «Скандинавия». Шурф 70. Стратиграфия северной стенки. Вид с юга

Рис. 348. Ленинградская область, Выборгский район. Строительство подъездной автомобильной дороги к «Приморскому универсально-перегрузочному комплексу» в Морском порту Приморск от автомобильной дороги федерального значения А-181 «Скандинавия». Шурф 70. Рекультивация. Вид с юга

Рис. 349. Ленинградская область, Выборгский район. Строительство подъездной автомобильной дороги к «Приморскому универсально-перегрузочному комплексу» в Морском порту Приморск от автомобильной дороги федерального значения А-181 «Скандинавия». Шурф 71. Общий вид до начала работ. Вид с юга

Рис. 350. Ленинградская область, Выборгский район. Строительство подъездной автомобильной дороги к «Приморскому универсально-перегрузочному комплексу» в Морском порту Приморск от автомобильной дороги федерального значения А-181 «Скандинавия». Шурф 71. Общий вид зачистки по материковому слою. Вид с юга

Рис. 351. Ленинградская область, Выборгский район. Строительство подъездной автомобильной дороги к «Приморскому универсально-перегрузочному комплексу» в Морском порту Приморск от автомобильной дороги федерального значения А-181 «Скандинавия». Шурф 71. Стратиграфия северной стенки. Вид с юга

Ивл. № подл.	Ивл. № дубл.	Взам. ивл. №	Подп. и дата						142/20-ГП-2020-ТО	Лист 154
	Ли	Изм.	№ докум.	Подп.	Дата					

Рис. 352. Ленинградская область, Выборгский район. Строительство подъездной автомобильной дороги к «Приморскому универсально-перегрузочному комплексу» в Морском порту Приморск от автомобильной дороги федерального значения А-181 «Скандинавия». Шурф 71. Рекультивация. Вид с юга

Рис. 353. Ленинградская область, Выборгский район. Строительство подъездной автомобильной дороги к «Приморскому универсально-перегрузочному комплексу» в Морском порту Приморск от автомобильной дороги федерального значения А-181 «Скандинавия». Шурф 72. Общий вид до начала работ. Вид с юга

Рис. 354. Ленинградская область, Выборгский район. Строительство подъездной автомобильной дороги к «Приморскому универсально-перегрузочному комплексу» в Морском порту Приморск от автомобильной дороги федерального значения А-181 «Скандинавия». Шурф 72. Общий вид зачистки по материковому слою. Вид с юга

Рис. 355. Ленинградская область, Выборгский район. Строительство подъездной автомобильной дороги к «Приморскому универсально-перегрузочному комплексу» в Морском порту Приморск от автомобильной дороги федерального значения А-181 «Скандинавия». Шурф 72. Стратиграфия северной стенки. Вид с юга

Рис. 356. Ленинградская область, Выборгский район. Строительство подъездной автомобильной дороги к «Приморскому универсально-перегрузочному комплексу» в Морском порту Приморск от автомобильной дороги федерального значения А-181 «Скандинавия». Шурф 72. Рекультивация. Вид с юга

Рис. 357. Ленинградская область, Выборгский район. Строительство подъездной автомобильной дороги к «Приморскому универсально-перегрузочному комплексу» в Морском порту Приморск от автомобильной дороги федерального значения А-181 «Скандинавия». Прохождение трассы проектируемой автодороги через заболоченный массив к западу от г. Курганная. Вид с юга

Рис. 358. Ленинградская область, Выборгский район. Строительство подъездной автомобильной дороги к «Приморскому универсально-перегрузочному комплексу» в Морском порту Приморск от автомобильной дороги федерального значения А-181 «Скандинавия». Прохождение трассы проектируемой автодороги через заболоченный массив к западу от г. Курганная. Вид с севера

Рис. 359. Ленинградская область, Выборгский район. Строительство подъездной автомобильной дороги к «Приморскому универсально-перегрузочному комплексу» в Морском порту Приморск от автомобильной дороги федерального значения А-181 «Скандинавия». Прохождение трассы проектируемой автодороги через вырубку к северо-западу от г. Курганная. Вид с юга

Рис. 360. Ленинградская область, Выборгский район. Строительство подъездной автомобильной дороги к «Приморскому универсально-перегрузочному комплексу» в Морском порту Приморск от автомобильной дороги федерального значения А-181 «Скандинавия». Прохождение трассы проектируемой автодороги через вырубку к северо-западу от г. Курганная. Вид с юга

Подп. и дата
Взам. инв. №
Инв. № дубл.
Подп. и дата
Инв. № подл.

Ли	Изм.	№ докум.	Подп.	Дата
----	------	----------	-------	------

Рис. 361. Ленинградская область, Выборгский район. Строительство подъездной автомобильной дороги к «Приморскому универсально-перегрузочному комплексу» в Морском порту Приморск от автомобильной дороги федерального значения А-181 «Скандинавия». Прохождение трассы проектируемой автодороги через каменные гряды к северу от г. Курганная. Вид с юга

Рис. 362. Ленинградская область, Выборгский район. Строительство подъездной автомобильной дороги к «Приморскому универсально-перегрузочному комплексу» в Морском порту Приморск от автомобильной дороги федерального значения А-181 «Скандинавия». Прохождение трассы проектируемой автодороги через вырубку к северу от г. Курганная. Вид с запада

Рис. 363. Ленинградская область, Выборгский район. Строительство подъездной автомобильной дороги к «Приморскому универсально-перегрузочному комплексу» в Морском порту Приморск от автомобильной дороги федерального значения А-181 «Скандинавия». Прохождение трассы проектируемой автодороги через безымянный ручей, впадающий в озеро Каменка. Вид с востока

Рис. 364. Ленинградская область, Выборгский район. Строительство подъездной автомобильной дороги к «Приморскому универсально-перегрузочному комплексу» в Морском порту Приморск от автомобильной дороги федерального значения А-181 «Скандинавия». Прохождение трассы проектируемой автодороги к северу от безымянного ручья, впадающего в озеро Каменка. Вид с юга

Рис. 365. Ленинградская область, Выборгский район. Строительство подъездной автомобильной дороги к «Приморскому универсально-перегрузочному комплексу» в Морском порту Приморск от автомобильной дороги федерального значения А-181 «Скандинавия». Прохождение трассы проектируемой автодороги по каменным грядам к северу от безымянного ручья, впадающего в оз. Каменка. Вид с востока

Рис. 366. Ленинградская область, Выборгский район. Строительство подъездной автомобильной дороги к «Приморскому универсально-перегрузочному комплексу» в Морском порту Приморск от автомобильной дороги федерального значения А-181 «Скандинавия». Прохождение трассы проектируемой автодороги по каменным грядам к северу от безымянного ручья, впадающего в оз. Каменка. Вид с юга

Рис. 367. Ленинградская область, Выборгский район. Строительство подъездной автомобильной дороги к «Приморскому универсально-перегрузочному комплексу» в Морском порту Приморск от автомобильной дороги федерального значения А-181 «Скандинавия». Прохождение трассы проектируемой автодороги по по вырубке к югу от р. Гороховка. Вид с юга

Рис. 368. Ленинградская область, Выборгский район. Строительство подъездной автомобильной дороги к «Приморскому универсально-перегрузочному комплексу» в Морском порту Приморск от автомобильной дороги федерального значения А-181 «Скандинавия». Прохождение трассы проектируемой автодороги по вырубке к югу от р. Гороховка. Вид с севера

Инв. № подл.	Подп. и дата	Инв. № дубл.	Взам. инв. №	Подп. и дата	Ли	Изм.	№ докум.	Подп.	Дата	142/20-ГП-2020-ТО	Лист
											156



Рис. 369. Ленинградская область, Выборгский район. Строительство подъездной автомобильной дороги к «Приморскому универсально-перегрузочному комплексу» в Морском порту Приморск от автомобильной дороги федерального значения А-181 «Скандинавия». Карта окрестностей пос. Токарево с указанием места расположения выявленного ОАН «Стоянка Черничное 2»

Рис. 370. Ленинградская область, Выборгский район. Строительство подъездной автомобильной дороги к «Приморскому универсально-перегрузочному комплексу» в Морском порту Приморск от автомобильной дороги федерального значения А-181 «Скандинавия». Фрагмент карты среднего течения р. Гороховка с указанием места расположения выявленного ОАН «Стоянка Черничное 2»

Рис. 371. Ленинградская область, Выборгский район. Строительство подъездной автомобильной дороги к «Приморскому универсально-перегрузочному комплексу» в Морском порту Приморск от автомобильной дороги федерального значения А-181 «Скандинавия». Топографический план ОАН «Стоянка Черничное 2»

Рис. 372. Ленинградская область, Выборгский район. Строительство подъездной автомобильной дороги к «Приморскому универсально-перегрузочному комплексу» в Морском порту Приморск от автомобильной дороги федерального значения А-181 «Скандинавия». ОАН «Стоянка Черничное 2». Общий вид стоянки. Вид с юга

Рис. 373. Ленинградская область, Выборгский район. Строительство подъездной автомобильной дороги к «Приморскому универсально-перегрузочному комплексу» в Морском порту Приморск от автомобильной дороги федерального значения А-181 «Скандинавия». ОАН «Стоянка Черничное 2». Общий вид стоянки. Вид с юго-востока

Рис. 374. Ленинградская область, Выборгский район. Строительство подъездной автомобильной дороги к «Приморскому универсально-перегрузочному комплексу» в Морском порту Приморск от автомобильной дороги федерального значения А-181 «Скандинавия». ОАН «Стоянка Черничное 2». Стоянка». Общий вид стоянки. Вид с запада

Рис. 375. Ленинградская область, Выборгский район. Строительство подъездной автомобильной дороги к «Приморскому универсально-перегрузочному комплексу» в Морском порту Приморск от автомобильной дороги федерального значения А-181 «Скандинавия». ОАН «Стоянка Черничное 2». Шурф 73. Общий вид до начала работ. Вид с юга

Рис. 376. Ленинградская область, Выборгский район. Строительство подъездной автомобильной дороги к «Приморскому универсально-перегрузочному комплексу» в Морском порту Приморск от автомобильной дороги федерального значения А-181 «Скандинавия». ОАН «Стоянка Черничное 2». Шурф 73. Общий вид зачистки по материковому слою. Вид с юга

Рис. 377. Ленинградская область, Выборгский район. Строительство подъездной автомобильной дороги к «Приморскому универсально-перегрузочному

Подп. и дата
Взам. инв. №
Инв. № дубл.
Подп. и дата
Инв. № подл.

Ли	Изм.	№ докум.	Подп.	Дата
----	------	----------	-------	------

комплексу» в Морском порту Приморск от автомобильной дороги федерального значения А-181 «Скандинавия». ОАН «Стоянка Черничное 2». Шурф 73. Общий вид зачистки по материковому слою. Вид с севера

Рис. 378. Ленинградская область, Выборгский район. Строительство подъездной автомобильной дороги к «Приморскому универсально-перегрузочному комплексу» в Морском порту Приморск от автомобильной дороги федерального значения А-181 «Скандинавия». ОАН «Стоянка Черничное 2». Шурф 73. Стратиграфия северной стенки. Вид с юга

Рис. 379. Ленинградская область, Выборгский район. Строительство подъездной автомобильной дороги к «Приморскому универсально-перегрузочному комплексу» в Морском порту Приморск от автомобильной дороги федерального значения А-181 «Скандинавия». ОАН «Стоянка Черничное 2». Шурф 73. Стратиграфия восточной стенки. Вид с запада

Рис. 380. Ленинградская область, Выборгский район. Строительство подъездной автомобильной дороги к «Приморскому универсально-перегрузочному комплексу» в Морском порту Приморск от автомобильной дороги федерального значения А-181 «Скандинавия». ОАН «Стоянка Черничное 2». Шурф 73. Стратиграфия южной стенки. Вид с севера

Рис. 381. Ленинградская область, Выборгский район. Строительство подъездной автомобильной дороги к «Приморскому универсально-перегрузочному комплексу» в Морском порту Приморск от автомобильной дороги федерального значения А-181 «Скандинавия». ОАН «Стоянка Черничное 2». Шурф 73. Стратиграфия западной стенки. Вид с востока

Рис. 382. Ленинградская область, Выборгский район. Строительство подъездной автомобильной дороги к «Приморскому универсально-перегрузочному комплексу» в Морском порту Приморск от автомобильной дороги федерального значения А-181 «Скандинавия». ОАН «Стоянка Черничное 2». Шурф 73. Рекультивация. Вид с юга

Рис. 383. Ленинградская область, Выборгский район. Строительство подъездной автомобильной дороги к «Приморскому универсально-перегрузочному комплексу» в Морском порту Приморск от автомобильной дороги федерального значения А-181 «Скандинавия». ОАН «Стоянка Черничное 2». Шурф 73. Сланцевый и кварцевый отщепы

Рис. 384. Ленинградская область, Выборгский район. Строительство подъездной автомобильной дороги к «Приморскому универсально-перегрузочному комплексу» в Морском порту Приморск от автомобильной дороги федерального значения А-181 «Скандинавия». ОАН «Стоянка Черничное 2». Шурф 74. Общий вид до начала работ. Вид с юга

Рис. 385. Ленинградская область, Выборгский район. Строительство подъездной автомобильной дороги к «Приморскому универсально-перегрузочному комплексу» в Морском порту Приморск от автомобильной дороги федерального

Ивл. № подл.	Подп. и дата	Ивл. № дубл.	Взам. инв. №	Подп. и дата	<table border="1"> <tr> <td></td> <td></td> <td></td> <td></td> <td></td> </tr> <tr> <td>Ли</td> <td>Изм.</td> <td>№ докум.</td> <td>Подп.</td> <td>Дата</td> </tr> </table>						Ли	Изм.	№ докум.	Подп.	Дата	142/20-ГП-2020-ТО	Лист 158
						Ли	Изм.	№ докум.	Подп.	Дата							

значения А-181 «Скандинавия». ОАН «Стоянка Черничное 2». Шурф 74. Общий вид зачистки по материковому слою. Вид с юга

Рис. 386. Ленинградская область, Выборгский район. Строительство подъездной автомобильной дороги к «Приморскому универсально-перегрузочному комплексу» в Морском порту Приморск от автомобильной дороги федерального значения А-181 «Скандинавия». ОАН «Стоянка Черничное 2». Шурф 74. Стратиграфия северной стенки. Вид с юга

Рис. 387. Ленинградская область, Выборгский район. Строительство подъездной автомобильной дороги к «Приморскому универсально-перегрузочному комплексу» в Морском порту Приморск от автомобильной дороги федерального значения А-181 «Скандинавия». ОАН «Стоянка Черничное 2». Шурф 74. Рекультивация. Вид с юга

Рис. 388. Ленинградская область, Выборгский район. Строительство подъездной автомобильной дороги к «Приморскому универсально-перегрузочному комплексу» в Морском порту Приморск от автомобильной дороги федерального значения А-181 «Скандинавия». ОАН «Стоянка Черничное 2». Шурф 75. Общий вид до начала работ. Вид с юга

Рис. 389. Ленинградская область, Выборгский район. Строительство подъездной автомобильной дороги к «Приморскому универсально-перегрузочному комплексу» в Морском порту Приморск от автомобильной дороги федерального значения А-181 «Скандинавия». ОАН «Стоянка Черничное 2». Шурф 75. Общий вид зачистки по кровле желтого щебенистого песка. Вид с юга

Рис. 390. Ленинградская область, Выборгский район. Строительство подъездной автомобильной дороги к «Приморскому универсально-перегрузочному комплексу» в Морском порту Приморск от автомобильной дороги федерального значения А-181 «Скандинавия». ОАН «Стоянка Черничное 2». Шурф 75. Стратиграфический разрез ямы 1. Вид с юга

Рис. 391. Ленинградская область, Выборгский район. Строительство подъездной автомобильной дороги к «Приморскому универсально-перегрузочному комплексу» в Морском порту Приморск от автомобильной дороги федерального значения А-181 «Скандинавия». ОАН «Стоянка Черничное 2». Шурф 75. Общий вид зачистки по материковому слою. Вид с юга

Рис. 392. Ленинградская область, Выборгский район. Строительство подъездной автомобильной дороги к «Приморскому универсально-перегрузочному комплексу» в Морском порту Приморск от автомобильной дороги федерального значения А-181 «Скандинавия». ОАН «Стоянка Черничное 2». Шурф 75. Стратиграфия северной стенки. Вид с юга

Рис. 393. Ленинградская область, Выборгский район. Строительство подъездной автомобильной дороги к «Приморскому универсально-перегрузочному комплексу» в Морском порту Приморск от автомобильной дороги федерального значения А-181 «Скандинавия». ОАН «Стоянка Черничное 2». Шурф 75. Стратиграфия восточной стенки. Вид с запада

Подп. и дата						Лист
Взам. инв. №						159
Инв. № дубл.						142/20-ГП-2020-ТО
Подп. и дата						Лист
Инв. № подл.						159
	Ли	Изм.	№ докум.	Подп.	Дата	

Рис. 394. Ленинградская область, Выборгский район. Строительство подъездной автомобильной дороги к «Приморскому универсально-перегрузочному комплексу» в Морском порту Приморск от автомобильной дороги федерального значения А-181 «Скандинавия». ОАН «Стоянка Черничное 2». Шурф 75. Стратиграфия южной стенки. Вид с севера

Рис. 395. Ленинградская область, Выборгский район. Строительство подъездной автомобильной дороги к «Приморскому универсально-перегрузочному комплексу» в Морском порту Приморск от автомобильной дороги федерального значения А-181 «Скандинавия». ОАН «Стоянка Черничное 2». Шурф 75. Стратиграфия западной стенки. Вид с востока

Рис. 396. Ленинградская область, Выборгский район. Строительство подъездной автомобильной дороги к «Приморскому универсально-перегрузочному комплексу» в Морском порту Приморск от автомобильной дороги федерального значения А-181 «Скандинавия». ОАН «Стоянка Черничное 2». Шурф 75. Рекультивация. Вид с юга

район. Строительство подъездной автомобильной дороги к «Приморскому универсально-перегрузочному комплексу» в Морском порту Приморск от автомобильной дороги федерального значения А-181 «Скандинавия». ОАН «Стоянка Черничное 2». Шурф 75. Кварцевые отщепы (1,2), сланцевые отщепы (3), кальцинированные кости (4)

Рис. 398. Ленинградская область, Выборгский район. Строительство подъездной автомобильной дороги к «Приморскому универсально-перегрузочному комплексу» в Морском порту Приморск от автомобильной дороги федерального значения А-181 «Скандинавия». ОАН «Стоянка Черничное 2». Шурф 76. Общий вид до начала работ. Вид с юга

Рис. 399. Ленинградская область, Выборгский район. Строительство подъездной автомобильной дороги к «Приморскому универсально-перегрузочному комплексу» в Морском порту Приморск от автомобильной дороги федерального значения А-181 «Скандинавия». ОАН «Стоянка Черничное 2». Шурф 76. Общий вид зачистки по материковому слою. Вид с юга

Рис. 400. Ленинградская область, Выборгский район. Строительство подъездной автомобильной дороги к «Приморскому универсально-перегрузочному комплексу» в Морском порту Приморск от автомобильной дороги федерального значения А-181 «Скандинавия». ОАН «Стоянка Черничное 2». Шурф 76. Стратиграфия северной стенки. Вид с юга

Рис. 401. Ленинградская область, Выборгский район. Строительство подъездной автомобильной дороги к «Приморскому универсально-перегрузочному комплексу» в Морском порту Приморск от автомобильной дороги федерального значения А-181 «Скандинавия». ОАН «Стоянка Черничное 2». Шурф 76. Рекультивация. Вид с юга

Рис. 402. Ленинградская область, Выборгский район. Строительство подъездной автомобильной дороги к «Приморскому универсально-перегрузочному

Подп. и дата
Взам. инв. №
Инв. № дубл.
Подп. и дата
Инв. № подл.

Ли	Изм.	№ докум.	Подп.	Дата
----	------	----------	-------	------

комплексу» в Морском порту Приморск от автомобильной дороги федерального значения А-181 «Скандинавия». ОАН «Стоянка Черничное 2». Шурф 77. Общий вид до начала работ. Вид с юга

Рис. 403. Ленинградская область, Выборгский район. Строительство подъездной автомобильной дороги к «Приморскому универсально-перегрузочному комплексу» в Морском порту Приморск от автомобильной дороги федерального значения А-181 «Скандинавия». ОАН «Стоянка Черничное 2». Шурф 77. Общий вид зачистки по слою желтого щебенистого песка. Вид с юга

Рис. 404. Ленинградская область, Выборгский район. Строительство подъездной автомобильной дороги к «Приморскому универсально-перегрузочному комплексу» в Морском порту Приморск от автомобильной дороги федерального значения А-181 «Скандинавия». ОАН «Стоянка Черничное 2». Шурф 77. Общий вид зачистки по слою желтого щебенистого песка. Вид с севера

Рис. 405. Ленинградская область, Выборгский район. Строительство подъездной автомобильной дороги к «Приморскому универсально-перегрузочному комплексу» в Морском порту Приморск от автомобильной дороги федерального значения А-181 «Скандинавия». ОАН «Стоянка Черничное 2». Шурф 77. Общий вид зачистки по материковому слою. Вид с юга

Рис. 406. Ленинградская область, Выборгский район. Строительство подъездной автомобильной дороги к «Приморскому универсально-перегрузочному комплексу» в Морском порту Приморск от автомобильной дороги федерального значения А-181 «Скандинавия». ОАН «Стоянка Черничное 2». Шурф 77. Общий вид зачистки по материковому слою. Вид с запада

Рис. 407. Ленинградская область, Выборгский район. Строительство подъездной автомобильной дороги к «Приморскому универсально-перегрузочному комплексу» в Морском порту Приморск от автомобильной дороги федерального значения А-181 «Скандинавия». ОАН «Стоянка Черничное 2». Шурф 77. Стратиграфия северной стенки. Вид с юга

Рис. 408. Ленинградская область, Выборгский район. Строительство подъездной автомобильной дороги к «Приморскому универсально-перегрузочному комплексу» в Морском порту Приморск от автомобильной дороги федерального значения А-181 «Скандинавия». ОАН «Стоянка Черничное 2». Шурф 77. Стратиграфия восточной стенки. Вид с запада

Рис. 409. Ленинградская область, Выборгский район. Строительство подъездной автомобильной дороги к «Приморскому универсально-перегрузочному комплексу» в Морском порту Приморск от автомобильной дороги федерального значения А-181 «Скандинавия». ОАН «Стоянка Черничное 2». Шурф 77. Стратиграфия южной стенки. Вид с севера

Рис. 410. Ленинградская область, Выборгский район. Строительство подъездной автомобильной дороги к «Приморскому универсально-перегрузочному комплексу» в Морском порту Приморск от автомобильной дороги федерального

Ивл. № подл.	Подп. и дата	Ивл. № дубл.	Взам. ивл. №	Подп. и дата	Ли	Изм.	№ докум.	Подп.	Дата	Лист	161

значения А-181 «Скандинавия». ОАН «Стоянка Черничное 2». Шурф 77. Стратиграфия западной стенки. Вид с востока

Рис. 411. Ленинградская область, Выборгский район. Строительство подъездной автомобильной дороги к «Приморскому универсально-перегрузочному комплексу» в Морском порту Приморск от автомобильной дороги федерального значения А-181 «Скандинавия». ОАН «Стоянка Черничное 2». Шурф 77. Рекультивация. Вид с юга

Рис. 412. Ленинградская область, Выборгский район. Строительство подъездной автомобильной дороги к «Приморскому универсально-перегрузочному комплексу» в Морском порту Приморск от автомобильной дороги федерального значения А-181 «Скандинавия». ОАН «Стоянка Черничное 2». Шурф 77. Сланцевый нуклеус (1), сланцевые отщепы (2), кварцевые отщепы (3)

Рис. 413. Ленинградская область, Выборгский район. Строительство подъездной автомобильной дороги к «Приморскому универсально-перегрузочному комплексу» в Морском порту Приморск от автомобильной дороги федерального значения А-181 «Скандинавия». ОАН «Стоянка Черничное 2». Шурф 78. Общий вид до начала работ. Вид с юга

Рис. 414. Ленинградская область, Выборгский район. Строительство подъездной автомобильной дороги к «Приморскому универсально-перегрузочному комплексу» в Морском порту Приморск от автомобильной дороги федерального значения А-181 «Скандинавия». ОАН «Стоянка Черничное 2». Шурф 78. Общий вид зачистки по материковому слою. Вид с юга

Рис. 415. Ленинградская область, Выборгский район. Строительство подъездной автомобильной дороги к «Приморскому универсально-перегрузочному комплексу» в Морском порту Приморск от автомобильной дороги федерального значения А-181 «Скандинавия». ОАН «Стоянка Черничное 2». Шурф 78. Стратиграфия северной стенки. Вид с юга

Рис. 416. Ленинградская область, Выборгский район. Строительство подъездной автомобильной дороги к «Приморскому универсально-перегрузочному комплексу» в Морском порту Приморск от автомобильной дороги федерального значения А-181 «Скандинавия». ОАН «Стоянка Черничное 2». Шурф 78. Рекультивация. Вид с юга

Рис. 417. Ленинградская область, Выборгский район. Строительство подъездной автомобильной дороги к «Приморскому универсально-перегрузочному комплексу» в Морском порту Приморск от автомобильной дороги федерального значения А-181 «Скандинавия». ОАН «Стоянка Черничное 2». Шурф 79. Общий вид до начала работ. Вид с юга

Рис. 418. Ленинградская область, Выборгский район. Строительство подъездной автомобильной дороги к «Приморскому универсально-перегрузочному комплексу» в Морском порту Приморск от автомобильной дороги федерального значения А-181 «Скандинавия». ОАН «Стоянка Черничное 2». Шурф 79. Общий вид зачистки по материковому слою. Вид с юга

Подп. и дата						Лист
Взам. инв. №						142/20-ГП-2020-ТО
Инв. № дубл.						162
Подп. и дата						
Инв. № подл.						
Ли	Изм.	№ докум.	Подп.	Дата		

Рис. 419. Ленинградская область, Выборгский район. Строительство подъездной автомобильной дороги к «Приморскому универсально-перегрузочному комплексу» в Морском порту Приморск от автомобильной дороги федерального значения А-181 «Скандинавия». ОАН «Стоянка Черничное 2». Шурф 79. Стратиграфия северной стенки. Вид с юга

Рис. 420. Ленинградская область, Выборгский район. Строительство подъездной автомобильной дороги к «Приморскому универсально-перегрузочному комплексу» в Морском порту Приморск от автомобильной дороги федерального значения А-181 «Скандинавия». ОАН «Стоянка Черничное 2». Шурф 79. Рекультивация. Вид с юга

Рис. 421. Ленинградская область, Выборгский район. Строительство подъездной автомобильной дороги к «Приморскому универсально-перегрузочному комплексу» в Морском порту Приморск от автомобильной дороги федерального значения А-181 «Скандинавия». ОАН «Стоянка Черничное 2». Шурф 80. Общий вид до начала работ. Вид с юга

Рис. 422. Ленинградская область, Выборгский район. Строительство подъездной автомобильной дороги к «Приморскому универсально-перегрузочному комплексу» в Морском порту Приморск от автомобильной дороги федерального значения А-181 «Скандинавия». ОАН «Стоянка Черничное 2». Шурф 80. Общий вид зачистки по материковому слою. Вид с юга

Рис. 423. Ленинградская область, Выборгский район. Строительство подъездной автомобильной дороги к «Приморскому универсально-перегрузочному комплексу» в Морском порту Приморск от автомобильной дороги федерального значения А-181 «Скандинавия». ОАН «Стоянка Черничное 2». Шурф 80. Стратиграфия северной стенки. Вид с юга

Рис. 424. Ленинградская область, Выборгский район. Строительство подъездной автомобильной дороги к «Приморскому универсально-перегрузочному комплексу» в Морском порту Приморск от автомобильной дороги федерального значения А-181 «Скандинавия». ОАН «Стоянка Черничное 2». Шурф 80. Рекультивация. Вид с юга

Рис. 425. Ленинградская область, Выборгский район. Строительство подъездной автомобильной дороги к «Приморскому универсально-перегрузочному комплексу» в Морском порту Приморск от автомобильной дороги федерального значения А-181 «Скандинавия». ОАН «Стоянка Черничное 2». Шурф 81. Общий вид до начала работ. Вид с юга

Рис. 426. Ленинградская область, Выборгский район. Строительство подъездной автомобильной дороги к «Приморскому универсально-перегрузочному комплексу» в Морском порту Приморск от автомобильной дороги федерального значения А-181 «Скандинавия». ОАН «Стоянка Черничное 2». Шурф 81. Общий вид зачистки по материковому слою. Вид с юга

Рис. 427. Ленинградская область, Выборгский район. Строительство подъездной автомобильной дороги к «Приморскому универсально-перегрузочному

Подп. и дата
Взам. инв. №
Инв. № дубл.
Подп. и дата
Инв. № подл.

Ли	Изм.	№ докум.	Подп.	Дата
----	------	----------	-------	------

комплексу» в Морском порту Приморск от автомобильной дороги федерального значения А-181 «Скандинавия». ОАН «Стоянка Черничное 2». Шурф 81. Стратиграфия северной стенки. Вид с юга

Рис. 428. Ленинградская область, Выборгский район. Строительство подъездной автомобильной дороги к «Приморскому универсально-перегрузочному комплексу» в Морском порту Приморск от автомобильной дороги федерального значения А-181 «Скандинавия». ОАН «Стоянка Черничное 2». Шурф 81. Рекультивация. Вид с юга

Рис. 429. Ленинградская область, Выборгский район. Строительство подъездной автомобильной дороги к «Приморскому универсально-перегрузочному комплексу» в Морском порту Приморск от автомобильной дороги федерального значения А-181 «Скандинавия». ОАН «Стоянка Черничное 2». Шурф 82. Общий вид до начала работ. Вид с юга

Рис. 430. Ленинградская область, Выборгский район. Строительство подъездной автомобильной дороги к «Приморскому универсально-перегрузочному комплексу» в Морском порту Приморск от автомобильной дороги федерального значения А-181 «Скандинавия». ОАН «Стоянка Черничное 2». Шурф 82. Общий вид зачистки по материковому слою. Вид с юга

Рис. 431. Ленинградская область, Выборгский район. Строительство подъездной автомобильной дороги к «Приморскому универсально-перегрузочному комплексу» в Морском порту Приморск от автомобильной дороги федерального значения А-181 «Скандинавия». ОАН «Стоянка Черничное 2». Шурф 82. Стратиграфия северной стенки. Вид с юга

Рис. 432. Ленинградская область, Выборгский район. Строительство подъездной автомобильной дороги к «Приморскому универсально-перегрузочному комплексу» в Морском порту Приморск от автомобильной дороги федерального значения А-181 «Скандинавия». ОАН «Стоянка Черничное 2». Шурф 82. Рекультивация. Вид с юга

Рис. 433. Ленинградская область, Выборгский район. Строительство подъездной автомобильной дороги к «Приморскому универсально-перегрузочному комплексу» в Морском порту Приморск от автомобильной дороги федерального значения А-181 «Скандинавия». ОАН «Стоянка Черничное 2». Шурф 83. Общий вид до начала работ. Вид с юга

Рис. 434. Ленинградская область, Выборгский район. Строительство подъездной автомобильной дороги к «Приморскому универсально-перегрузочному комплексу» в Морском порту Приморск от автомобильной дороги федерального значения А-181 «Скандинавия». ОАН «Стоянка Черничное 2». Шурф 83. Общий вид зачистки по материковому слою. Вид с юга

Рис. 435. Ленинградская область, Выборгский район. Строительство подъездной автомобильной дороги к «Приморскому универсально-перегрузочному комплексу» в Морском порту Приморск от автомобильной дороги федерального

Подп. и дата					
Взам. инв. №					
Инв. № дубл.					
Подп. и дата					
Инв. № подл.					
Ли	Изм.	№ докум.	Подп.	Дата	142/20-ГП-2020-ТО



значения А-181 «Скандинавия». ОАН «Стоянка Черничное 2». Шурф 83. Стратиграфия северной стенки. Вид с юга

Рис. 436. Ленинградская область, Выборгский район. Строительство подъездной автомобильной дороги к «Приморскому универсально-перегрузочному комплексу» в Морском порту Приморск от автомобильной дороги федерального значения А-181 «Скандинавия». ОАН «Стоянка Черничное 2». Шурф 83. Рекультивация. Вид с юга

Рис. 437. Ленинградская область, Выборгский район. Строительство подъездной автомобильной дороги к «Приморскому универсально-перегрузочному комплексу» в Морском порту Приморск от автомобильной дороги федерального значения А-181 «Скандинавия». ОАН «Стоянка Черничное 2». Шурф 83. Кварцевые отщепы (1), сланцевые отщепы (2)

Рис. 438. Ленинградская область, Выборгский район. Строительство подъездной автомобильной дороги к «Приморскому универсально-перегрузочному комплексу» в Морском порту Приморск от автомобильной дороги федерального значения А-181 «Скандинавия». ОАН «Стоянка Черничное 2». Шурф 84. Общий вид до начала работ. Вид с юга

Рис. 439. Ленинградская область, Выборгский район. Строительство подъездной автомобильной дороги к «Приморскому универсально-перегрузочному комплексу» в Морском порту Приморск от автомобильной дороги федерального значения А-181 «Скандинавия». ОАН «Стоянка Черничное 2». Шурф 84. Общий вид зачистки по материковому слою. Вид с юга

Рис. 440. Ленинградская область, Выборгский район. Строительство подъездной автомобильной дороги к «Приморскому универсально-перегрузочному комплексу» в Морском порту Приморск от автомобильной дороги федерального значения А-181 «Скандинавия». ОАН «Стоянка Черничное 2». Шурф 84. Стратиграфия северной стенки. Вид с юга

Рис. 441. Ленинградская область, Выборгский район. Строительство подъездной автомобильной дороги к «Приморскому универсально-перегрузочному комплексу» в Морском порту Приморск от автомобильной дороги федерального значения А-181 «Скандинавия». ОАН «Стоянка Черничное 2». Шурф 84. Рекультивация. Вид с юга

Рис. 442. Ленинградская область, Выборгский район. Строительство подъездной автомобильной дороги к «Приморскому универсально-перегрузочному комплексу» в Морском порту Приморск от автомобильной дороги федерального значения А-181 «Скандинавия». ОАН «Стоянка Черничное 2». Шурф 85. Общий вид до начала работ. Вид с юга

Рис. 443. Ленинградская область, Выборгский район. Строительство подъездной автомобильной дороги к «Приморскому универсально-перегрузочному комплексу» в Морском порту Приморск от автомобильной дороги федерального значения А-181 «Скандинавия». ОАН «Стоянка Черничное 2». Шурф 85. Общий вид зачистки по материковому слою. Вид с юга

Подп. и дата	
Взам. инв. №	
Инв. № дубл.	
Подп. и дата	
Инв. № подл.	

Ли	Изм.	№ докум.	Подп.	Дата

Рис. 444. Ленинградская область, Выборгский район. Строительство подъездной автомобильной дороги к «Приморскому универсально-перегрузочному комплексу» в Морском порту Приморск от автомобильной дороги федерального значения А-181 «Скандинавия». ОАН «Стоянка Черничное 2». Шурф 85. Стратиграфия северной стенки. Вид с юга

Рис. 445. Ленинградская область, Выборгский район. Строительство подъездной автомобильной дороги к «Приморскому универсально-перегрузочному комплексу» в Морском порту Приморск от автомобильной дороги федерального значения А-181 «Скандинавия». ОАН «Стоянка Черничное 2». Шурф 85. Рекультивация. Вид с юга

Рис. 446. Ленинградская область, Выборгский район. Строительство подъездной автомобильной дороги к «Приморскому универсально-перегрузочному комплексу» в Морском порту Приморск от автомобильной дороги федерального значения А-181 «Скандинавия». Переход трассы проектируемой автодороги через реку Гороховка. Вид с юго-востока

Рис. 447. Ленинградская область, Выборгский район. Строительство подъездной автомобильной дороги к «Приморскому универсально-перегрузочному комплексу» в Морском порту Приморск от автомобильной дороги федерального значения А-181 «Скандинавия». Переход трассы проектируемой автодороги через реку Гороховка. Вид с северо-запада

Рис. 448. Ленинградская область, Выборгский район. Строительство подъездной автомобильной дороги к «Приморскому универсально-перегрузочному комплексу» в Морском порту Приморск от автомобильной дороги федерального значения А-181 «Скандинавия». Правый берег р. Гороховка. Вид с юго-запада

Рис. 449. Ленинградская область, Выборгский район. Строительство подъездной автомобильной дороги к «Приморскому универсально-перегрузочному комплексу» в Морском порту Приморск от автомобильной дороги федерального значения А-181 «Скандинавия». Правый берег р. Гороховка. Вид с юга

Рис. 450. Ленинградская область, Выборгский район. Строительство подъездной автомобильной дороги к «Приморскому универсально-перегрузочному комплексу» в Морском порту Приморск от автомобильной дороги федерального значения А-181 «Скандинавия». Шурф 86. Общий вид до начала работ. Вид с юга

Рис. 451. Ленинградская область, Выборгский район. Строительство подъездной автомобильной дороги к «Приморскому универсально-перегрузочному комплексу» в Морском порту Приморск от автомобильной дороги федерального значения А-181 «Скандинавия». Шурф 86. Общий вид зачистки по материковому слою. Вид с юга

Рис. 452. Ленинградская область, Выборгский район. Строительство подъездной автомобильной дороги к «Приморскому универсально-перегрузочному комплексу» в Морском порту Приморск от автомобильной дороги федерального значения А-181 «Скандинавия». Шурф 86. Стратиграфия северной стенки. Вид с юга

Инв. № подл.	Подп. и дата	Инв. № дубл.	Взам. инв. №	Подп. и дата	Ли	Изм.	№ докум.	Подп.	Дата	142/20-ГП-2020-ТО	Лист
											166

Рис. 453. Ленинградская область, Выборгский район. Строительство подъездной автомобильной дороги к «Приморскому универсально-перегрузочному комплексу» в Морском порту Приморск от автомобильной дороги федерального значения А-181 «Скандинавия». Шурф 86. Рекультивация. Вид с юга

Рис. 454. Ленинградская область, Выборгский район. Строительство подъездной автомобильной дороги к «Приморскому универсально-перегрузочному комплексу» в Морском порту Приморск от автомобильной дороги федерального значения А-181 «Скандинавия». Шурф 87. Общий вид до начала работ. Вид с юга

Рис. 455. Ленинградская область, Выборгский район. Строительство подъездной автомобильной дороги к «Приморскому универсально-перегрузочному комплексу» в Морском порту Приморск от автомобильной дороги федерального значения А-181 «Скандинавия». Шурф 87. Общий вид зачистки по материковому слою. Вид с юга

Рис. 456. Ленинградская область, Выборгский район. Строительство подъездной автомобильной дороги к «Приморскому универсально-перегрузочному комплексу» в Морском порту Приморск от автомобильной дороги федерального значения А-181 «Скандинавия». Шурф 87. Стратиграфия северной стенки. Вид с юга

Рис. 457. Ленинградская область, Выборгский район. Строительство подъездной автомобильной дороги к «Приморскому универсально-перегрузочному комплексу» в Морском порту Приморск от автомобильной дороги федерального значения А-181 «Скандинавия». Шурф 87. Рекультивация. Вид с юга

Рис. 458. Ленинградская область, Выборгский район. Строительство подъездной автомобильной дороги к «Приморскому универсально-перегрузочному комплексу» в Морском порту Приморск от автомобильной дороги федерального значения А-181 «Скандинавия». Шурф 88. Общий вид до начала работ. Вид с юга

Рис. 459. Ленинградская область, Выборгский район. Строительство подъездной автомобильной дороги к «Приморскому универсально-перегрузочному комплексу» в Морском порту Приморск от автомобильной дороги федерального значения А-181 «Скандинавия». Шурф 88. Общий вид зачистки по материковому слою. Вид с юга

Рис. 460. Ленинградская область, Выборгский район. Строительство подъездной автомобильной дороги к «Приморскому универсально-перегрузочному комплексу» в Морском порту Приморск от автомобильной дороги федерального значения А-181 «Скандинавия». Шурф 88. Стратиграфия северной стенки. Вид с юга

Рис. 461. Ленинградская область, Выборгский район. Строительство подъездной автомобильной дороги к «Приморскому универсально-перегрузочному комплексу» в Морском порту Приморск от автомобильной дороги федерального значения А-181 «Скандинавия». Шурф 88. Рекультивация. Вид с юга

Рис. 462. Ленинградская область, Выборгский район. Строительство подъездной автомобильной дороги к «Приморскому универсально-перегрузочному

Подп. и дата
Взам. инв. №
Инв. № дубл.
Подп. и дата
Инв. № подл.

Ли	Изм.	№ докум.	Подп.	Дата
----	------	----------	-------	------

комплексу» в Морском порту Приморск от автомобильной дороги федерального значения А-181 «Скандинавия». Шурф 89. Общий вид до начала работ. Вид с юга  
 Рис. 463. Ленинградская область, Выборгский район. Строительство подъездной автомобильной дороги к «Приморскому универсально-перегрузочному комплексу» в Морском порту Приморск от автомобильной дороги федерального значения А-181 «Скандинавия». Шурф 89. Общий вид зачистки по материковому слою. Вид с юга

Рис. 464. Ленинградская область, Выборгский район. Строительство подъездной автомобильной дороги к «Приморскому универсально-перегрузочному комплексу» в Морском порту Приморск от автомобильной дороги федерального значения А-181 «Скандинавия». Шурф 89. Стратиграфия северной стенки. Вид с юга

Рис. 465. Ленинградская область, Выборгский район. Строительство подъездной автомобильной дороги к «Приморскому универсально-перегрузочному комплексу» в Морском порту Приморск от автомобильной дороги федерального значения А-181 «Скандинавия». Шурф 89. Рекультивация. Вид с юга

Правый берег р. Гороховка. Вид с юго-запада

Рис. 466. Ленинградская область, Выборгский район. Строительство подъездной автомобильной дороги к «Приморскому универсально-перегрузочному комплексу» в Морском порту Приморск от автомобильной дороги федерального значения А-181 «Скандинавия». Характер леса к северу от урочища Осинник. Вид с юга

Рис. 467. Ленинградская область, Выборгский район. Строительство подъездной автомобильной дороги к «Приморскому универсально-перегрузочному комплексу» в Морском порту Приморск от автомобильной дороги федерального значения А-181 «Скандинавия». Характер леса к северу от урочища Осинник. Вид с юга

Рис. 468. Ленинградская область, Выборгский район. Строительство подъездной автомобильной дороги к «Приморскому универсально-перегрузочному комплексу» в Морском порту Приморск от автомобильной дороги федерального значения А-181 «Скандинавия». Прохождение трассы проектируемой автодороги через «болото Двойное». Вид с юга

Рис. 469. Ленинградская область, Выборгский район. Строительство подъездной автомобильной дороги к «Приморскому универсально-перегрузочному комплексу» в Морском порту Приморск от автомобильной дороги федерального значения А-181 «Скандинавия». Прохождение трассы проектируемой автодороги через «болото Двойное». Вид с севера

Рис. 470. Ленинградская область, Выборгский район. Строительство подъездной автомобильной дороги к «Приморскому универсально-перегрузочному комплексу» в Морском порту Приморск от автомобильной дороги федерального значения А-181 «Скандинавия». Край террасы к западу от шурфов 90-92 Вид с юго-запада

Подп. и дата									
Взам. инв. №									
Инв. № дубл.									
Подп. и дата									
Инв. № подл.									
									Лист
									168
Ли	Изм.	№ докум.	Подп.	Дата					

Рис. 471. Ленинградская область, Выборгский район. Строительство подъездной автомобильной дороги к «Приморскому универсально-перегрузочному комплексу» в Морском порту Приморск от автомобильной дороги федерального значения А-181 «Скандинавия». Край террасы к западу от шурфов 90-92 Вид с северо-востока

Рис. 472. Ленинградская область, Выборгский район. Строительство подъездной автомобильной дороги к «Приморскому универсально-перегрузочному комплексу» в Морском порту Приморск от автомобильной дороги федерального значения А-181 «Скандинавия». Шурф 90. Общий вид до начала работ. Вид с юга

Рис. 473. Ленинградская область, Выборгский район. Строительство подъездной автомобильной дороги к «Приморскому универсально-перегрузочному комплексу» в Морском порту Приморск от автомобильной дороги федерального значения А-181 «Скандинавия». Шурф 90. Общий вид зачистки по материковому слою. Вид с юга

Рис. 474. Ленинградская область, Выборгский район. Строительство подъездной автомобильной дороги к «Приморскому универсально-перегрузочному комплексу» в Морском порту Приморск от автомобильной дороги федерального значения А-181 «Скандинавия». Шурф 90. Стратиграфия северной стенки. Вид с юга

Рис. 475. Ленинградская область, Выборгский район. Строительство подъездной автомобильной дороги к «Приморскому универсально-перегрузочному комплексу» в Морском порту Приморск от автомобильной дороги федерального значения А-181 «Скандинавия». Шурф 90. Рекультивация. Вид с юга

Рис. 476. Ленинградская область, Выборгский район. Строительство подъездной автомобильной дороги к «Приморскому универсально-перегрузочному комплексу» в Морском порту Приморск от автомобильной дороги федерального значения А-181 «Скандинавия». Шурф 91. Общий вид до начала работ. Вид с юга

Рис. 477. Ленинградская область, Выборгский район. Строительство подъездной автомобильной дороги к «Приморскому универсально-перегрузочному комплексу» в Морском порту Приморск от автомобильной дороги федерального значения А-181 «Скандинавия». Шурф 91. Общий вид зачистки по материковому слою. Вид с юга

Рис. 478. Ленинградская область, Выборгский район. Строительство подъездной автомобильной дороги к «Приморскому универсально-перегрузочному комплексу» в Морском порту Приморск от автомобильной дороги федерального значения А-181 «Скандинавия». Шурф 91. Стратиграфия северной стенки. Вид с юга

Рис. 479. Ленинградская область, Выборгский район. Строительство подъездной автомобильной дороги к «Приморскому универсально-перегрузочному комплексу» в Морском порту Приморск от автомобильной дороги федерального значения А-181 «Скандинавия». Шурф 91. Рекультивация. Вид с юга

Изн. № подл.	Подп. и дата				
Изн. № дубл.	Взам. инв. №				
Изн. № подл.	Подп. и дата				
Изн. № подл.	Подп. и дата				
Ли	Изм.	№ докум.	Подп.	Дата	142/20-ГП-2020-ТО
					Лист
					169

Рис. 480. Ленинградская область, Выборгский район. Строительство подъездной автомобильной дороги к «Приморскому универсально-перегрузочному комплексу» в Морском порту Приморск от автомобильной дороги федерального значения А-181 «Скандинавия». Шурф 92. Общий вид до начала работ. Вид с юга

Рис. 481. Ленинградская область, Выборгский район. Строительство подъездной автомобильной дороги к «Приморскому универсально-перегрузочному комплексу» в Морском порту Приморск от автомобильной дороги федерального значения А-181 «Скандинавия». Шурф 92. Общий вид зачистки по материковому слою. Вид с юга

Рис. 482. Ленинградская область, Выборгский район. Строительство подъездной автомобильной дороги к «Приморскому универсально-перегрузочному комплексу» в Морском порту Приморск от автомобильной дороги федерального значения А-181 «Скандинавия». Шурф 92. Стратиграфия северной стенки. Вид с юга

Рис. 483. Ленинградская область, Выборгский район. Строительство подъездной автомобильной дороги к «Приморскому универсально-перегрузочному комплексу» в Морском порту Приморск от автомобильной дороги федерального значения А-181 «Скандинавия». Шурф 92. Рекультивация. Вид с юга

Рис. 484. Ленинградская область, Выборгский район. Строительство подъездной автомобильной дороги к «Приморскому универсально-перегрузочному комплексу» в Морском порту Приморск от автомобильной дороги федерального значения А-181 «Скандинавия». Шурф 93. Общий вид до начала работ. Вид с юга

Рис. 485. Ленинградская область, Выборгский район. Строительство подъездной автомобильной дороги к «Приморскому универсально-перегрузочному комплексу» в Морском порту Приморск от автомобильной дороги федерального значения А-181 «Скандинавия». Шурф 93. Общий вид зачистки по материковому слою. Вид с юга

Рис. 486. Ленинградская область, Выборгский район. Строительство подъездной автомобильной дороги к «Приморскому универсально-перегрузочному комплексу» в Морском порту Приморск от автомобильной дороги федерального значения А-181 «Скандинавия». Шурф 93. Стратиграфия северной стенки. Вид с юга

Рис. 487. Ленинградская область, Выборгский район. Строительство подъездной автомобильной дороги к «Приморскому универсально-перегрузочному комплексу» в Морском порту Приморск от автомобильной дороги федерального значения А-181 «Скандинавия». Шурф 93. Рекультивация. Вид с юга

Рис. 488. Ленинградская область, Выборгский район. Строительство подъездной автомобильной дороги к «Приморскому универсально-перегрузочному комплексу» в Морском порту Приморск от автомобильной дороги федерального значения А-181 «Скандинавия». Шурф 94. Общий вид до начала работ. Вид с юга

Рис. 489. Ленинградская область, Выборгский район. Строительство подъездной автомобильной дороги к «Приморскому универсально-перегрузочному

Изм.	№ докум.	Подп.	Дата	Ли	Изм.	№ докум.	Подп.	Дата	142/20-ГП-2020-ТО	Лист
										170
Изм. № подл.	Изм. № дубл.	Взам. инв. №	Подп. и дата	Подп. и дата	Изм. № дубл.	Взам. инв. №	Подп. и дата	Изм. № дубл.	Взам. инв. №	Подп. и дата

комплексу» в Морском порту Приморск от автомобильной дороги федерального значения А-181 «Скандинавия». Шурф 94. Общий вид зачистки по материковому слою. Вид с юга

Рис. 490. Ленинградская область, Выборгский район. Строительство подъездной автомобильной дороги к «Приморскому универсально-перегрузочному комплексу» в Морском порту Приморск от автомобильной дороги федерального значения А-181 «Скандинавия». Шурф 94. Стратиграфия северной стенки. Вид с юга

Рис. 491. Ленинградская область, Выборгский район. Строительство подъездной автомобильной дороги к «Приморскому универсально-перегрузочному комплексу» в Морском порту Приморск от автомобильной дороги федерального значения А-181 «Скандинавия». Шурф 94. Рекультивация. Вид с юга

Рис. 492. Ленинградская область, Выборгский район. Строительство подъездной автомобильной дороги к «Приморскому универсально-перегрузочному комплексу» в Морском порту Приморск от автомобильной дороги федерального значения А-181 «Скандинавия». Переход трассы проектируемой автодороги через р. Большая. Вид с юга

Рис. 493. Ленинградская область, Выборгский район. Строительство подъездной автомобильной дороги к «Приморскому универсально-перегрузочному комплексу» в Морском порту Приморск от автомобильной дороги федерального значения А-181 «Скандинавия». Переход трассы проектируемой автодороги через р. Большая. Вид с юго-запада

Рис. 494. Ленинградская область, Выборгский район. Строительство подъездной автомобильной дороги к «Приморскому универсально-перегрузочному комплексу» в Морском порту Приморск от автомобильной дороги федерального значения А-181 «Скандинавия». Вид на левый берег р. Большая. Вид с северо-востока

Рис. 495. Ленинградская область, Выборгский район. Строительство подъездной автомобильной дороги к «Приморскому универсально-перегрузочному комплексу» в Морском порту Приморск от автомобильной дороги федерального значения А-181 «Скандинавия». Вид на правый берег р. Большая. Вид с юго-запада

Рис. 496. Ленинградская область, Выборгский район. Строительство подъездной автомобильной дороги к «Приморскому универсально-перегрузочному комплексу» в Морском порту Приморск от автомобильной дороги федерального значения А-181 «Скандинавия». Шурф 95. Общий вид до начала работ. Вид с юга

Рис. 497. Ленинградская область, Выборгский район. Строительство подъездной автомобильной дороги к «Приморскому универсально-перегрузочному комплексу» в Морском порту Приморск от автомобильной дороги федерального значения А-181 «Скандинавия». Шурф 95. Общий вид зачистки по материковому слою. Вид с юга

Подп. и дата
Взам. инв. №
Инв. № дубл.
Подп. и дата
Инв. № подл.

Ли	Изм.	№ докум.	Подп.	Дата
----	------	----------	-------	------

Рис. 498. Ленинградская область, Выборгский район. Строительство подъездной автомобильной дороги к «Приморскому универсально-перегрузочному комплексу» в Морском порту Приморск от автомобильной дороги федерального значения А-181 «Скандинавия». Шурф 95. Стратиграфия северной стенки. Вид с юга

Рис. 499. Ленинградская область, Выборгский район. Строительство подъездной автомобильной дороги к «Приморскому универсально-перегрузочному комплексу» в Морском порту Приморск от автомобильной дороги федерального значения А-181 «Скандинавия». Шурф 95. Рекультивация. Вид с юга

Рис. 500. Ленинградская область, Выборгский район. Строительство подъездной автомобильной дороги к «Приморскому универсально-перегрузочному комплексу» в Морском порту Приморск от автомобильной дороги федерального значения А-181 «Скандинавия». Шурф 96. Общий вид до начала работ. Вид с юга

Рис. 501. Ленинградская область, Выборгский район. Строительство подъездной автомобильной дороги к «Приморскому универсально-перегрузочному комплексу» в Морском порту Приморск от автомобильной дороги федерального значения А-181 «Скандинавия». Шурф 96. Общий вид зачистки по материковому слою. Вид с юга

Рис. 502. Ленинградская область, Выборгский район. Строительство подъездной автомобильной дороги к «Приморскому универсально-перегрузочному комплексу» в Морском порту Приморск от автомобильной дороги федерального значения А-181 «Скандинавия». Шурф 96. Стратиграфия северной стенки. Вид с юга

Рис. 503. Ленинградская область, Выборгский район. Строительство подъездной автомобильной дороги к «Приморскому универсально-перегрузочному комплексу» в Морском порту Приморск от автомобильной дороги федерального значения А-181 «Скандинавия». Шурф 96. Рекультивация. Вид с юга

Рис. 504. Ленинградская область, Выборгский район. Строительство подъездной автомобильной дороги к «Приморскому универсально-перегрузочному комплексу» в Морском порту Приморск от автомобильной дороги федерального значения А-181 «Скандинавия». Пересечение трассой проектируемой автодороги р. Перовка. Вид с северо-запада

Рис. 505. Ленинградская область, Выборгский район. Строительство подъездной автомобильной дороги к «Приморскому универсально-перегрузочному комплексу» в Морском порту Приморск от автомобильной дороги федерального значения А-181 «Скандинавия». Пересечение трассой проектируемой автодороги р. Перовка. Вид с юго-востока

Рис. 506. Ленинградская область, Выборгский район. Строительство подъездной автомобильной дороги к «Приморскому универсально-перегрузочному комплексу» в Морском порту Приморск от автомобильной дороги федерального значения А-181 «Скандинавия». Шурф 97. Общий вид до начала работ. Вид с юга

Инд. № подл.	Подп. и дата	Инд. № дубл.	Взам. инв. №	Подп. и дата	Ли	Изм.	№ докум.	Подп.	Дата	142/20-ГП-2020-ТО	Лист
											172



Рис. 507. Ленинградская область, Выборгский район. Строительство подъездной автомобильной дороги к «Приморскому универсально-перегрузочному комплексу» в Морском порту Приморск от автомобильной дороги федерального значения А-181 «Скандинавия». Шурф 97. Общий вид зачистки по материковому слою. Вид с юга

Рис. 508. Ленинградская область, Выборгский район. Строительство подъездной автомобильной дороги к «Приморскому универсально-перегрузочному комплексу» в Морском порту Приморск от автомобильной дороги федерального значения А-181 «Скандинавия». Шурф 97. Стратиграфия северной стенки. Вид с юга

Рис. 509. Ленинградская область, Выборгский район. Строительство подъездной автомобильной дороги к «Приморскому универсально-перегрузочному комплексу» в Морском порту Приморск от автомобильной дороги федерального значения А-181 «Скандинавия». Шурф 97. Рекультивация. Вид с юга

Рис. 510. Ленинградская область, Выборгский район. Строительство подъездной автомобильной дороги к «Приморскому универсально-перегрузочному комплексу» в Морском порту Приморск от автомобильной дороги федерального значения А-181 «Скандинавия». Шурф 98. Общий вид до начала работ. Вид с юга

Рис. 511. Ленинградская область, Выборгский район. Строительство подъездной автомобильной дороги к «Приморскому универсально-перегрузочному комплексу» в Морском порту Приморск от автомобильной дороги федерального значения А-181 «Скандинавия». Шурф 98. Общий вид зачистки по материковому слою. Вид с юга

Рис. 512. Ленинградская область, Выборгский район. Строительство подъездной автомобильной дороги к «Приморскому универсально-перегрузочному комплексу» в Морском порту Приморск от автомобильной дороги федерального значения А-181 «Скандинавия». Шурф 98. Стратиграфия северной стенки. Вид с юга

Рис. 513. Ленинградская область, Выборгский район. Строительство подъездной автомобильной дороги к «Приморскому универсально-перегрузочному комплексу» в Морском порту Приморск от автомобильной дороги федерального значения А-181 «Скандинавия». Шурф 98. Рекультивация. Вид с юга

Рис. 514. Ленинградская область, Выборгский район. Строительство подъездной автомобильной дороги к «Приморскому универсально-перегрузочному комплексу» в Морском порту Приморск от автомобильной дороги федерального значения А-181 «Скандинавия». Шурф 99. Общий вид до начала работ. Вид с юга

Рис. 515. Ленинградская область, Выборгский район. Строительство подъездной автомобильной дороги к «Приморскому универсально-перегрузочному комплексу» в Морском порту Приморск от автомобильной дороги федерального значения А-181 «Скандинавия». Шурф 99. Общий вид зачистки по материковому слою. Вид с юга

Изм. № подл.	Подп. и дата	Изм. № дубл.	Взам. инв. №	Подп. и дата	Изм. № подл.						142/20-ГП-2020-ТО	Лист 173
						Ли	Изм.	№ докум.	Подп.	Дата		

Рис. 516. Ленинградская область, Выборгский район. Строительство подъездной автомобильной дороги к «Приморскому универсально-перегрузочному комплексу» в Морском порту Приморск от автомобильной дороги федерального значения А-181 «Скандинавия». Шурф 99. Стратиграфия северной стенки. Вид с юга

Рис. 517. Ленинградская область, Выборгский район. Строительство подъездной автомобильной дороги к «Приморскому универсально-перегрузочному комплексу» в Морском порту Приморск от автомобильной дороги федерального значения А-181 «Скандинавия». Шурф 99. Рекультивация. Вид с юга

Рис. 518. Ленинградская область, Выборгский район. Строительство подъездной автомобильной дороги к «Приморскому универсально-перегрузочному комплексу» в Морском порту Приморск от автомобильной дороги федерального значения А-181 «Скандинавия». Шурф 100. Общий вид до начала работ. Вид с юга

Рис. 519. Ленинградская область, Выборгский район. Строительство подъездной автомобильной дороги к «Приморскому универсально-перегрузочному комплексу» в Морском порту Приморск от автомобильной дороги федерального значения А-181 «Скандинавия». Шурф 100. Общий вид зачистки по материковому слою. Вид с юга

Рис. 520. Ленинградская область, Выборгский район. Строительство подъездной автомобильной дороги к «Приморскому универсально-перегрузочному комплексу» в Морском порту Приморск от автомобильной дороги федерального значения А-181 «Скандинавия». Шурф 100. Стратиграфия северной стенки. Вид с юга

Рис. 521. Ленинградская область, Выборгский район. Строительство подъездной автомобильной дороги к «Приморскому универсально-перегрузочному комплексу» в Морском порту Приморск от автомобильной дороги федерального значения А-181 «Скандинавия». Шурф 100. Рекультивация. Вид с юга

Рис. 522. Ленинградская область, Выборгский район. Строительство подъездной автомобильной дороги к «Приморскому универсально-перегрузочному комплексу» в Морском порту Приморск от автомобильной дороги федерального значения А-181 «Скандинавия». Шурф 101. Общий вид до начала работ. Вид с юга

Рис. 523. Ленинградская область, Выборгский район. Строительство подъездной автомобильной дороги к «Приморскому универсально-перегрузочному комплексу» в Морском порту Приморск от автомобильной дороги федерального значения А-181 «Скандинавия». Шурф 101. Общий вид зачистки по материковому слою. Вид с юга

Рис. 524. Ленинградская область, Выборгский район. Строительство подъездной автомобильной дороги к «Приморскому универсально-перегрузочному комплексу» в Морском порту Приморск от автомобильной дороги федерального значения А-181 «Скандинавия». Шурф 101. Стратиграфия северной стенки. Вид с юга

Ивл. № подл.	Ивл. № дубл.	Взам. ивл. №	Подп. и дата						Лист 174
			142/20-ГП-2020-ТО						
Ли	Изм.	№ докум.	Подп.	Дата					

Рис. 525. Ленинградская область, Выборгский район. Строительство подъездной автомобильной дороги к «Приморскому универсально-перегрузочному комплексу» в Морском порту Приморск от автомобильной дороги федерального значения А-181 «Скандинавия». Шурф 101. Рекультивация. Вид с юга

Рис. 526. Ленинградская область, Выборгский район. Строительство подъездной автомобильной дороги к «Приморскому универсально-перегрузочному комплексу» в Морском порту Приморск от автомобильной дороги федерального значения А-181 «Скандинавия». Шурф 102. Общий вид до начала работ. Вид с юга

Рис. 527. Ленинградская область, Выборгский район. Строительство подъездной автомобильной дороги к «Приморскому универсально-перегрузочному комплексу» в Морском порту Приморск от автомобильной дороги федерального значения А-181 «Скандинавия». Шурф 102. Общий вид зачистки по материковому слою. Вид с юга

Рис. 528. Ленинградская область, Выборгский район. Строительство подъездной автомобильной дороги к «Приморскому универсально-перегрузочному комплексу» в Морском порту Приморск от автомобильной дороги федерального значения А-181 «Скандинавия». Шурф 102. Стратиграфия северной стенки. Вид с юга

Рис. 529. Ленинградская область, Выборгский район. Строительство подъездной автомобильной дороги к «Приморскому универсально-перегрузочному комплексу» в Морском порту Приморск от автомобильной дороги федерального значения А-181 «Скандинавия». Шурф 102. Рекультивация. Вид с юга

Рис. 530. Ленинградская область, Выборгский район. Строительство подъездной автомобильной дороги к «Приморскому универсально-перегрузочному комплексу» в Морском порту Приморск от автомобильной дороги федерального значения А-181 «Скандинавия». Примыкание трассы проектируемой автодороги к автодороге А-181 «Скандинавия». Вид с юго-востока

Рис. 531. Ленинградская область, Выборгский район. Строительство подъездной автомобильной дороги к «Приморскому универсально-перегрузочному комплексу» в Морском порту Приморск от автомобильной дороги федерального значения А-181 «Скандинавия». Примыкание трассы проектируемой автодороги к автодороге А-181 «Скандинавия». Вид с юга

Инд. № подл.	Подп. и дата					
	Взам. инв. №					
	Инд. № дубл.					
	Подп. и дата					
	Инд. № подл.					
Ли	Изм.	№ докум.	Подп.	Дата	142/20-ГП-2020-ТО	Лист
						175

## ПРИЛОЖЕНИЕ 1. ОПИСЬ АРХЕОЛОГИЧЕСКОГО МАТЕРИАЛА

### Опись археологического материала, найденного на памятнике «Глебычево 3. Стоянка»

№ п/п	Шифр	Наименование	Материал	Кол-во	Размер (см)	Шурф №	Примечания	Сохранность	Наличие
1	ЛО-Глеб 3-2020-1	отщеп кварца	кварцит	1	7,5 x 4,6 x 3	44		удовл-ая	есть
2	ЛО-Глеб 3-2020-2	сосуда лепного с гребенчато-ямочным орнаментом стенок фр-ты	керамика	10		45		фр-т	есть
3	ЛО-Глеб 3-2020-3	сосуда лепного с гребенчато-ямочным орнаментом, со слабовыраженными расчесами внутри венчика, орнаментированного по срезу и внешней стороне гребенчатым штампом, фр-т	керамика	1	Д=26	45	склеено из 5-ти фр-тов	фр-т	есть
4	ЛО-Глеб 3-2020-4	сосуда лепного с гребенчато-ямочным орнаментом, с расчесами внутри стенки фр-т	керамика	1	6,5 x 5 x 0,8	45	склеено из 3-х фр-тов	фр-т	есть
5	ЛО-Глеб 3-2020-5	сосуда лепного с гребенчато-ямочным орнаментом стенки фр-т	керамика	1	7 x 3,7 x 0,7	45	склеено из 2-х фр-тов	фр-т	есть
6	ЛО-Глеб 3-2020-6	сосуда лепного с гребенчато-ямочным орнаментом стенки фр-т	керамика	1	4,8 x 4 x 0,7	45		фр-т	есть
7	ЛО-Глеб 3-2020-7	сосуда лепного с гребенчато-ямочным орнаментом стенки фр-т	керамика	1	4,5 x 3,7 x 0,7	45	склеено из 4-х фр-тов	фр-т	есть
8	ЛО-Глеб 3-2020-8	сосуда лепного с гребенчато-ямочным орнаментом, с расчесами внутри стенки фр-т	керамика	1	4,3 x 2,5 x 0,8	45		фр-т	есть
9	ЛО-Глеб 3-2020-9	сосуда лепного с гребенчато-ямочным орнаментом стенок сколы	керамика	1		45		фр-т	есть
		ИТОГО:		18		ед.			
		Оставлено на хранение:		18		ед.			

### Опись археологического материала, найденного на памятнике «Глебычево 4. Стоянка»

№ п/п	Шифр	Наименование	Материал	Кол-во	Размер (см)	Шурф №	Примечания	Сохранность	Наличие
1	ЛО-Глеб 4-2020-1	отщеп сланца серого	сланец	1	2,6 x 5 x 0,7	58		удовл-ая	есть
2	ЛО-Глеб 4-2020-2	отщеп кремня розово-молочного	кремень	1	2 x 1,8 x 0,7	58		удовл-ая	есть
3	ЛО-Глеб 4-2020-3	костей кальцинированных фр-ты	кость	3		58	1-дистальная часть фаланги кисти	удовл-ая	есть
4	ЛО-Глеб 4-2020-4	отщепы с коркой кварца серого	кварц	5	от 2,3 x 1,5 x 0,7 до 6 x 3 x 1,5	58		удовл-ая	есть
5	ЛО-Глеб 4-2020-5	отщепы кварца белого	кварц	11	менее 2,5	58		удовл-ая	есть
6	ЛО-Глеб 4-2020-6	отщепы кварца белого	кварц	3	менее 2,5	ПМ		удовл-ая	есть
		ИТОГО:		24		ед.			
		Оставлено на хранение:		24		ед.			

## Опись археологического материала, найденного на памятнике «Стоянка Черничное-2»

№ п/п	Шифр	Наименование	Материал	Кол-во	Размер (см)	Шурф №	Сохранность	Наличие
1	ЛО-Черн П-2020-1	отщеп сланца серого	сланец	1	4 x 3,2 x 0,8	73	удовл-ая	есть
2	ЛО-Черн П-2020-2	отщепы кварца белого	кварц	2	менее 2,5	73	удовл-ая	есть
3	ЛО-Черн П-2020-3	нуклеус сланца серого	сланец	1	6,8 x 4,6 x 3,5	77	удовл-ая	есть
4	ЛО-Черн П-2020-4	отщепы сланца серого	сланец	3		77	удовл-ая	есть
5	ЛО-Черн П-2020-5	отщепы кварца белого и черного	кварц	3		77	удовл-ая	есть
6	ЛО-Черн П-2020-6	отщеп кварца белого	кварц	1	2,9 x 2,5 x 1,1	75	удовл-ая	есть
7	ЛО-Черн П-2020-7	костей кальцинированных фр-ты	кость	6		75	удовл-ая	есть
8	ЛО-Черн П-2020-8	отщепы сланца серого	сланец	4		75	удовл-ая	есть
9	ЛО-Черн П-2020-9	отщепы кварца белого и серо-розового	кварц	3		75	удовл-ая	есть
10	ЛО-Черн П-2020-10	отщепы кварца белого и сероватого	кварц	1		83	удовл-ая	есть
11	ЛО-Черн П-2020-11	отщепы кварца белого и серо-розового	кварц	7		83	удовл-ая	есть
12	ЛО-Черн П-2020-12	отщепы сланца серого	сланец	11		83	удовл-ая	есть
		ИТОГО:		43		ед.		
		Оставлено на хранение:		43		ед.		

## ПРИЛОЖЕНИЕ 2. КОПИЯ ПИСЬМА КОМИТЕТА ПО КУЛЬТУРЕ ЛЕНИНГРАДСКОЙ ОБЛАСТИ

114  
Приложение 13



ПРАВИТЕЛЬСТВО  
ЛЕНИНГРАДСКОЙ ОБЛАСТИ

КОМИТЕТ ПО КУЛЬТУРЕ  
ЛЕНИНГРАДСКОЙ ОБЛАСТИ

ул. Трефолева, д. 34, Санкт-Петербург, 198097  
Тел./факс: (812) 611-45-00  
E-mail: kult\_lo@lenreg.ru



Генеральному директору  
ООО «Центр Геоприборов  
и Новых Технологий

В.В. Дику

195196, г. Санкт-Петербург,  
Новочеркасский пр-т, д. 47, к. 1,  
оф. 28, пом. 2

Уважаемый Виктор Викторович!

В ответ на обращение от 27.02.2019 № 04-19/2 (вх. № 01-10-1273/2019 от 28.02.2019) по вопросу предоставления информации о наличии/отсутствии объектов культурного наследия в границах проведения инженерно-экологических изысканий в рамках разработки проекта по объекту: «Строительство подъездной автомобильной дороги к «Приморскому универсально-перегрузочному комплексу» в Морском порту Приморск от автомобильной дороги федерального значения А-181 «Скандинавия», расположенному в Выборгском районе Ленинградской области (далее – Участок изысканий) сообщаю следующее.

В соответствии с п. 1 ст. 36 Федерального закона от 25.06.2002 № 73-ФЗ «Об объектах культурного наследия (памятниках истории и культуры) народов Российской Федерации» (далее – Федеральный закон №73-ФЗ) проектирование и проведение земляных, строительных, мелиоративных, хозяйственных и иных работ осуществляется при отсутствии на данной территории объектов культурного наследия, включенных в единый государственный реестр объектов культурного наследия (памятников истории и культуры) народов Российской Федерации (далее – Реестр), выявленных объектов культурного наследия или объектов, обладающих признаками объекта культурного наследия, либо при условии соблюдения техническим заказчиком (застройщиком) объекта капитального строительства, заказчиками других видов работ, лицом, проводящим указанные работы, предусмотренных указанной статьей, требований по обеспечению сохранности объектов культурного наследия.

Согласно представленной в составе обращения обзорной схеме в границах Участка изысканий отсутствуют объекты культурного наследия, включенные в Реестр, выявленные объекты культурного наследия.

Испрашиваемый Участок изысканий расположен вне зон охраны/защитных

зон объектов культурного наследия.

Сведениями об отсутствии в границах Участка изысканий объектов, обладающих признаками объекта культурного наследия (в т. ч. археологического), комитет по культуре Ленинградской области (далее – Комитет) не располагает.

Учитывая вышеизложенное, заказчик работ в соответствии со ст. 28, 30, 31, 32, 36, 45.1 Федерального закона №73-ФЗ обязан:

обеспечить проведение и финансирование историко-культурной экспертизы земельного участка, подлежащего воздействию земляных, строительных, хозяйственных и иных работ, путем археологической разведки, в порядке, установленном ст. 45.1 Федерального закона №73-ФЗ;

представить в Комитет документацию, подготовленную на основе археологических полевых работ, содержащую результаты исследований, в соответствии с которыми определяется наличие или отсутствие объектов, обладающих признаками объекта культурного наследия на земельном участке, подлежащем воздействию земляных, строительных, хозяйственных и иных работ, а также заключение государственной историко-культурной экспертизы указанной документации (либо земельного участка).

В случае обнаружения в границе земельного участка, подлежащего воздействию земляных, строительных, хозяйственных и иных работ объектов, обладающих признаками объекта археологического наследия, и после принятия Комитетом решения о включении данного объекта в перечень выявленных объектов культурного наследия:

разработать в составе проектной документации раздел об обеспечении сохранности выявленного объекта культурного наследия или о проведении спасательных археологических полевых работ или проект обеспечения сохранности выявленного объекта культурного наследия либо план проведения спасательных археологических полевых работ, включающих оценку воздействия проводимых работ на указанный объект культурного наследия (далее документация или раздел документации, обосновывающий меры по обеспечению сохранности выявленного объекта культурного (археологического) наследия);

получить по документации или разделу документации, обосновывающей меры по обеспечению сохранности выявленного объекта культурного наследия заключение государственной историко-культурной экспертизы и представить его совместно с указанной документацией в Комитет на согласование;

обеспечить реализацию согласованной Комитетом документации, обосновывающей меры по обеспечению сохранности выявленного объекта культурного (археологического) наследия.

Одновременно информирую, что в непосредственной близости от участка изысканий расположены следующие объекты культурного (в т.ч. археологического) наследия:

выявленный объект археологического наследия «Стоянка Токарево 2 (Johannes-11 Kaijala Коконмаки)» по адресу: Ленинградская область, д. Токарево, ЮВ окраина, лев. берег р. Гороховка, С оконечность песчаного всхолмления h 15 м над у. м.;

выявленный объект археологического наследия «Стоянка Токарево 3



(Johannes-12 Kaijala Rastaanmaki)» по адресу: Ленинградская область, д. Токарево, 300 м ЮВ, 100 м ЮЗ шоссе, лев. берег р. Гороховка, 3 оконечность песчаного всхолмления h 15 м над у. м.;

выявленный объект археологического наследия «Стоянка Токарево 6 (Johannes-19 Kaijala Mairinnitty)» по адресу: Ленинградская область, д. Токарево, СЗ окраина, 0,5 км В скотного двора, прав. берег р. Гороховка, холм залесенный, h 25 м над у. м.;

выявленный объект археологического наследия «Стоянка Черничное (Черничное-1)» по адресу: Ленинградская область, 1,4 км к З от д. Черничное, у края первой береговой террасы левого бер. р. Рокколаи, 30 м от воды у старой мельничной плотины;

выявленный объект археологического наследия «Стоянка Черничное-2» по адресу: Ленинградская область, 1,7 км СЗ д. Черничное, лев. берег р. Гороховка (1,9 км от ст. Черничное-1) h=17 м над у.м.

выявленный объект культурного наследия «Убежище укрепленного узла Рёмпётти» по адресу: Ленинградская область, Выборгский муниципальный район, поселок Глебычево, 2 км восточнее).

Учитывая вышеизложенное, в соответствии со ст. 28, 30, 31, 32, 36 Федерального закона №73-ФЗ заказчик работ обязан:

разработать в составе проектной документации раздел об обеспечении сохранности выявленных объектов культурного наследия или проект обеспечения сохранности выявленных объектов культурного наследия, включающих оценку воздействия проводимых работ на указанные выявленные объекты культурного наследия (далее документация или раздел документации, обосновывающий меры по обеспечению сохранности выявленного объекта культурного наследия);

получить по документации или разделу документации, обосновывающей меры по обеспечению сохранности выявленных объектов культурного наследия заключение государственной историко-культурной экспертизы и представить его совместно с указанной документацией в Комитет на согласование;

обеспечить реализацию согласованной Комитетом документации, обосновывающей меры по обеспечению сохранности выявленных объектов культурного наследия.

Дополнительно информирую, что согласно приказу Министерства культуры Российской Федерации от 01.09.2015 № 2328 «Об утверждении перечня отдельных сведений об объектах археологического наследия, которые не подлежат опубликованию» сведения о местонахождении объектов археологического наследия не подлежат опубликованию.

Председатель комитета



Е.В. Чайковский

## ПРИЛОЖЕНИЕ 3. КОПИЯ АКТА КОМИТЕТА ПО КУЛЬТУРЕ ЛЕНИНГРАДСКОЙ ОБЛАСТИ



ПРАВИТЕЛЬСТВО  
ЛЕНИНГРАДСКОЙ ОБЛАСТИ  
  
КОМИТЕТ ПО КУЛЬТУРЕ  
ЛЕНИНГРАДСКОЙ ОБЛАСТИ

ул. Смольного, д.3, Санкт-Петербург, 191311  
Тел./факс: (812) 539-45-00  
E-mail: kult\_lo@lenreg.ru

23.12.2020 № 01-10-10739/2020-0-1

На № \_\_\_\_\_ от \_\_\_\_\_

Заместителю директора федерального  
государственного бюджетного  
учреждения науки Институт истории  
материальной культуры Российской  
академии наук  
(ИИМК РАН)

Н.Ф. Соловьевой

191186, Санкт-Петербург,  
Дворцовая набережная, д. 18, лит. А  
e-mail: admin@archeo.ru

Уважаемая Наталья Федоровна!


Комитет по культуре Ленинградской области (далее – Комитет) рассмотрел обращение от 24.11.2020 № 14102/33.1-215.2.1-1620 (вх. № 01-10-10739/2020 от 25.11.2020) и сообщает следующее.

В соответствии с актом от 13.12.2006 № 67 Д в списке выявленных объектов историко-культурного наследия зарегистрирован выявленный объект археологии «Стоянка Черничное-2» (далее – Объект), расположенный по адресу: Ленинградская область, Выборгский район, 1,7 км СЗ д. Черничное, лев. Берег р. Гороховка (1,9 км от ст. Черничное-1) h=17 м над у.м.

Согласовать дату и время посещения Комитета для ознакомления с имеющимися по Объекту материалами можно по телефону 8 (812) 539-45-12 либо по адресу электронной почты: me\_ginnus@lenreg.ru (Риннус Мария Евгеньевна).

Заместитель председателя комитета –  
начальник департамента государственной  
охраны, сохранения и использования объектов  
культурного наследия

Г.Е. Лазарева



Исп.: М.Е. Риннус, тел. 8 (812) 539-45-12  
me\_ginnus@lenreg.ru

## ПРИЛОЖЕНИЕ 4. КОПИЯ ОТКРЫТОГО ЛИСТА



Министерство культуры Российской Федерации

## ОТКРЫТЫЙ ЛИСТ

№ 0470-2020

Настоящий открытый лист выдан:

*Лапшину Владимиру Анатольевичу*

*паспорт 4004 № 164737*  
(серия номер паспорта)

на право проведения археологических полевых работ  
на территории *Бокситогорского, Всеволожского, Выборгского, Кингисеппского, Киришского, Лодейнопольского, Подпорожского, Сланцевского районов Ленинградской области.*

На основании открытого листа

*Лапшин Владимир Анатольевич*  
(Ф.И.О)

имеет право производить следующие археологические полевые работы:  
*археологические разведки с осуществлением локальных земляных работ на указанной территории в целях выявления объектов археологического наследия, уточнения сведений о них и планирования мероприятий по обеспечению их сохранности.*

Передоверие права на проведение археологических полевых работ по данному открытому листу другому лицу запрещается.

Срок действия открытого листа: с *20 мая 2020 г.* по *12 мая 2021 г.*

Дата принятия решения о предоставлении открытого листа: // *20 мая 2020 г.*



Первый заместитель Министра  
(подпись)

С.Г.Обрывалин  
(Ф.И.О)

Дата *20 мая 2020 г.* М.П.

010417



ФЕДЕРАЛЬНОЕ ГОСУДАРСТВЕННОЕ БЮДЖЕТНОЕ УЧРЕЖДЕНИЕ НАУКИ  
**ИНСТИТУТ ИСТОРИИ МАТЕРИАЛЬНОЙ КУЛЬТУРЫ**  
РОССИЙСКОЙ АКАДЕМИИ НАУК (ИИМК РАН)

---

Экз. \_\_\_\_\_

## **ПОЛНЫЙ НАУЧНО-ТЕХНИЧЕСКИЙ ОТЧЕТ**

**Историко-культурное научное археологическое обследование (разведки) с целью проведения государственной историко-культурной экспертизы земельного участка по объекту: "Строительство подъездной автомобильной дороги к "Приморскому универсально-перегрузочному комплексу" в Морском порту Приморск от автомобильной дороги федерального значения А-181 "Скандинавия", расположенного в Выборгском районе Ленинградской области**

**Том 2. Иллюстрации 1-302**

Отв. исполнитель В.А. Лапшин

Инв. № подл.	Подпись и дата	Взам. инв. №

Санкт-Петербург  
2020

ИНСТИТУТ ИСТОРИИ МАТЕРИАЛЬНОЙ КУЛЬТУРЫ  
(ИИМК РАН)

УДК: 902.21(470.23)

ББК: 63.4(2)

Инв.№ \_\_\_\_\_

Гриф. \_\_\_\_\_

Экз. \_\_\_\_\_

ПРИНЯТО К СВЕДЕНИЮ:

ООО "ГЕО-ПРОЕКТ"

« \_\_\_\_ » \_\_\_\_\_ 2020 г.

УТВЕРЖДАЮ:

Зам. Директора ИИМК РАН

К.И.Н.

Н.Ф. Соловьева

« \_\_\_\_ » \_\_\_\_\_ 2020 г.



ПОЛНЫЙ НАУЧНО-ТЕХНИЧЕСКИЙ ОТЧЕТ

ИСТОРИКО-КУЛЬТУРНОЕ НАУЧНОЕ АРХЕОЛОГИЧЕСКОЕ  
ОБСЛЕДОВАНИЕ (РАЗВЕДКИ) С ЦЕЛЬЮ ПРОВЕДЕНИЯ  
ГОСУДАРСТВЕННОЙ ИСТОРИКО-КУЛЬТУРНОЙ ЭКСПЕРТИЗЫ  
ЗЕМЕЛЬНОГО УЧАСТКА ПО ОБЪЕКТУ: "СТРОИТЕЛЬСТВО ПОДЪЕЗДНОЙ  
АВТОМОБИЛЬНОЙ ДОРОГИ К "ПРИМОРСКОМУ УНИВЕРСАЛЬНО-  
ПЕРЕГРУЗОЧНОМУ КОМПЛЕКСУ" В МОРСКОМ ПОРТУ ПРИМОРСК ОТ  
АВТОМОБИЛЬНОЙ ДОРОГИ ФЕДЕРАЛЬНОГО ЗНАЧЕНИЯ А-181  
"СКАНДИНАВИЯ", РАСПОЛОЖЕННОГО В ВЫБОРГСКОМ РАЙОНЕ  
ЛЕНИНГРАДСКОЙ ОБЛАСТИ

142/20-ГП-2020-ТО

Том 2. Иллюстрации 1-302

Объект по адресу: Ленинградская обл., Выборгский район

Основание: Договор № 142/20-ГП от "05" ноября 2020 г.

Заказчик: ООО "ГЕО-ПРОЕКТ"

Исполнитель: ИИМК РАН

Отв. исполнитель  В.А. Лапшин

Санкт-Петербург

2020

Подп. и дата	
Взам. инв. №	
Инв. № дубл.	
Подп. и дата	
Инв. № подл.	

## АЛЬБОМ ИЛЛЮСТРАЦИЙ

Инв. № подл.	Подп. и дата				Инв. № дубл.	Взам. инв. №				Подп. и дата
	Подп. и дата					Взам. инв. №				
Ли	Изм.	№ докум.	Подп.	Дата	142/20-ГП-2020-ТО					Лист
										2

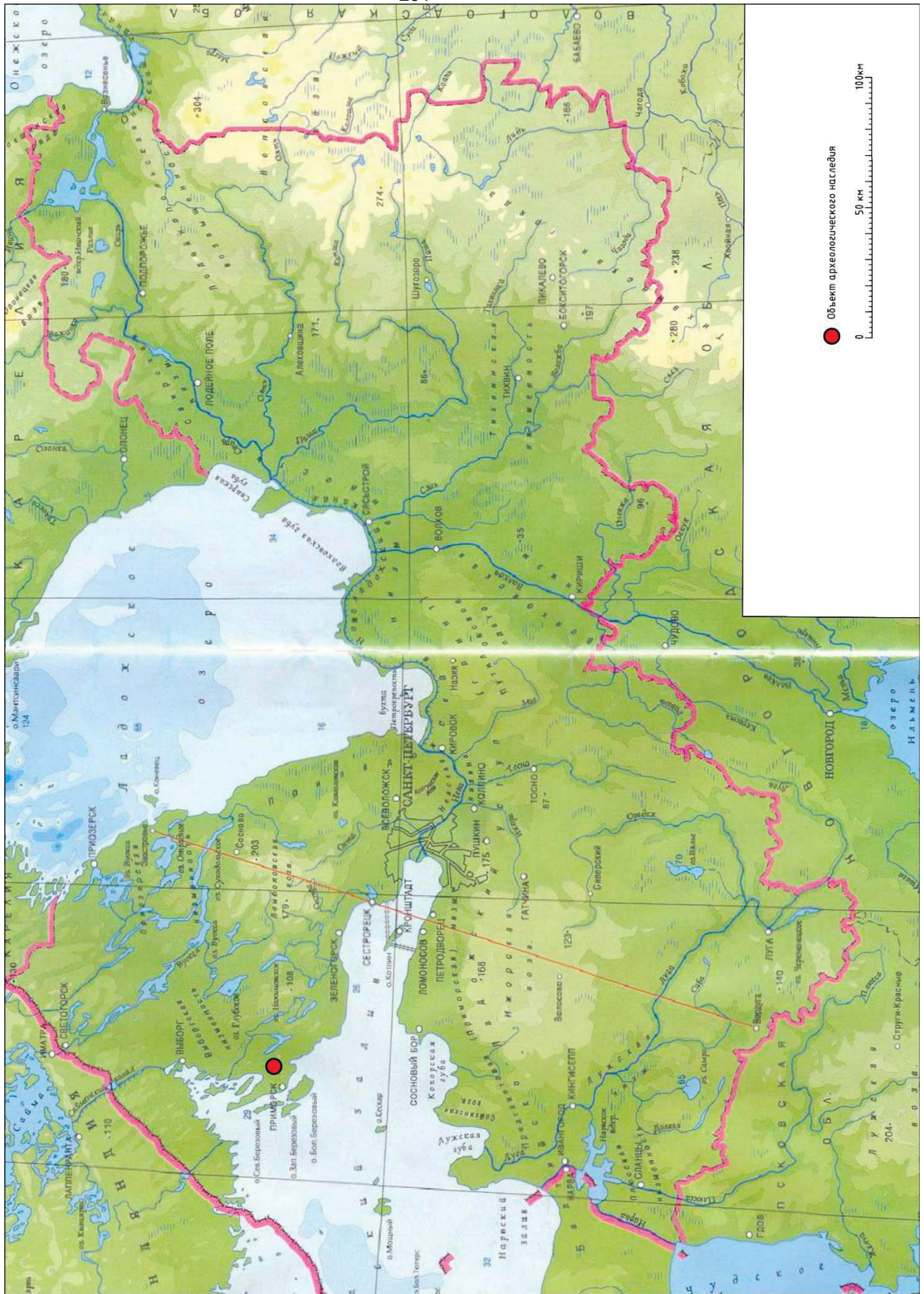


Рис. 1. Карта-схема Ленинградской области с указанием места расположения объекта «Строительство подъездной автомобильной дороги к «Приморскому универсально-перегрузочному комплексу» в Морском порту Приморск от автомобильной дороги федерального значения А-181 «Скандинавия»

Инва. № подл.	Подп. и дата
Инва. № дубл.	Подп. и дата
Взам. инв. №	Подп. и дата
Инва. № подл.	Подп. и дата

Ли	Изм.	№ докум.	Подп.	Дата
----	------	----------	-------	------



Рис. 2. Карта Карельского перешейка с указанием места расположения объекта «Строительство подъездной автомобильной дороги к «Приморскому универсально-перегрузочному комплексу» в Морском порту Приморск от автомобильной дороги федерального значения А-181 «Скандинавия»

Ив. № подл.	Ив. № инв. №	Подп. и дата
Ив. № подл.	Ив. № инв. №	Подп. и дата
Ив. № подл.	Ив. № инв. №	Подп. и дата



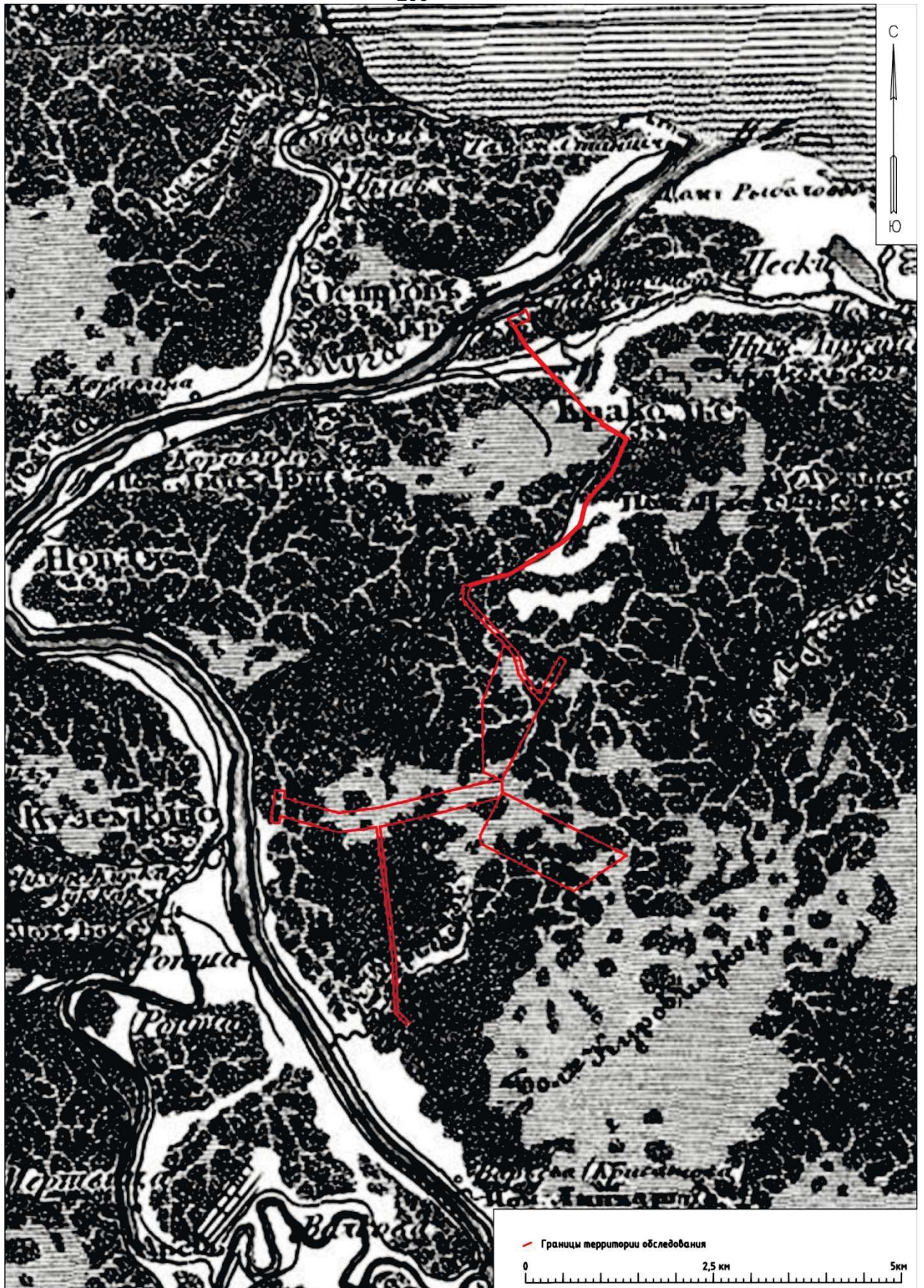


Рис. 3. Ленинградская область, Кингисеппский район. Строительство подъездной автомобильной дороги к «Приморскому универсально-перегрузочному комплексу» в Морском порту Приморск от автомобильной дороги федерального значения А-181 «Скандинавия» Место расположения объекта на карте Петербургской губернии Ф. Шуберта, 1834 г.

142/20-ГП-2020-ТО

Лист

5

Подп. и дата

Взам. инв. №

Инв. № дубл.

Подп. и дата

Инв. № подл.

Ли Изм. № докум. Подп. Дата

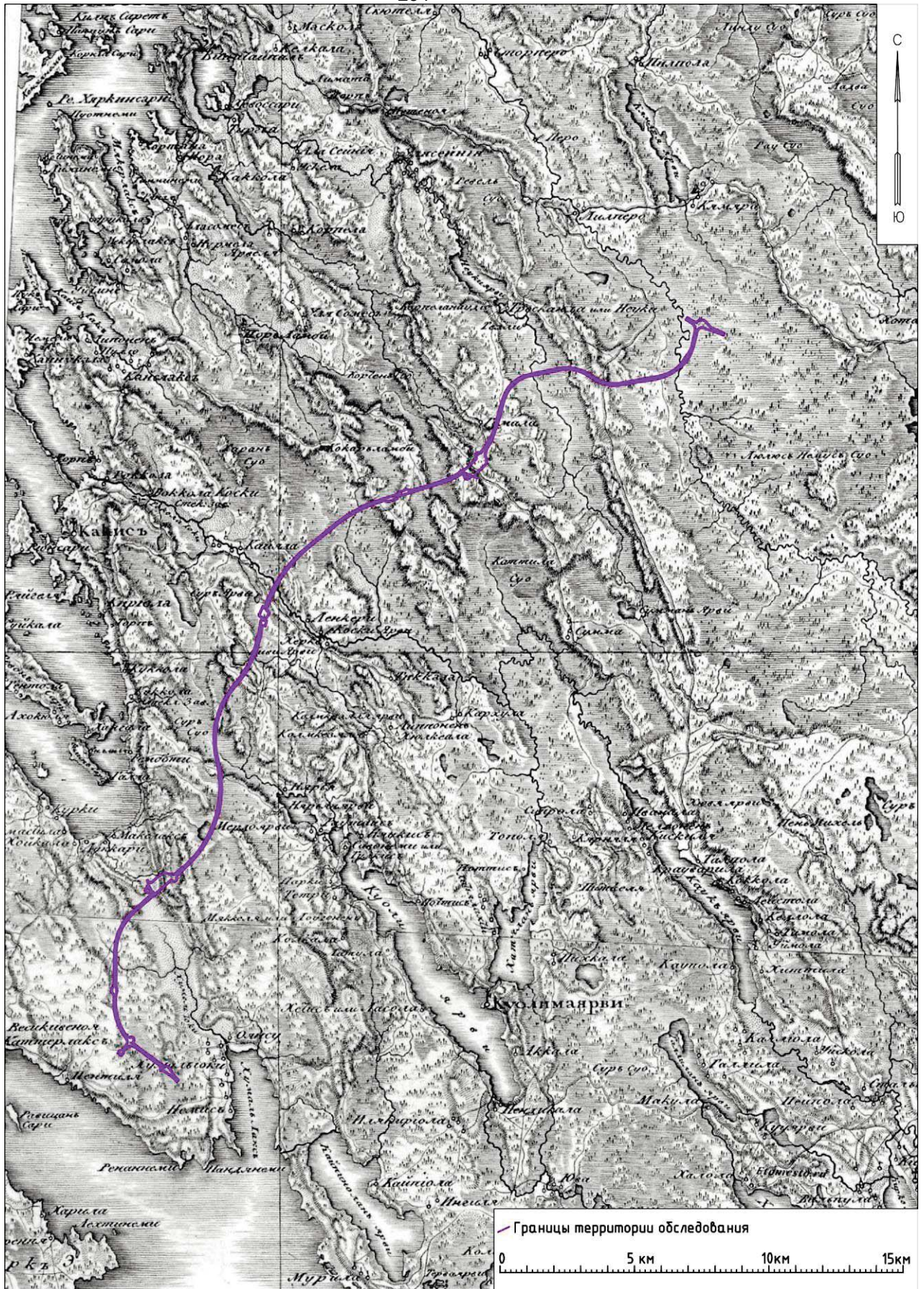


Рис. 4. Ленинградская область, Кингисеппский район. Строительство подъездной автомобильной дороги к «Приморскому универсально-перегрузочному комплексу» в Морском порту Приморск от автомобильной дороги федерального значения А-181 «Скандинавия». Место расположения объекта на карте 1810 года

Подп. и дата
Взам. инв. №
Инв. № дубл.
Подп. и дата
Инв. № подл.

Ли	Изм.	№ докум.	Подп.	Дата



Рис. 5. Ленинградская область, Кингисеппский район. Строительство подъездной автомобильной дороги к «Приморскому универсально-перегрузочному комплексу» в Морском порту Приморск от автомобильной дороги федерального значения А-181 «Скандинавия». Место расположения объекта на карте 1863 года

142/20-ГП-2020-ТО

Лист

7

Подп. и дата

Взам. инв. №

Инв. № дубл.

Подп. и дата

Инв. № подл.

Ли Изм. № докум. Подп. Дата



Рис. 6. Ленинградская область, Кингисеппский район. Строительство подъездной автомобильной дороги к «Приморскому универсально-перегрузочному комплексу» в Морском порту Приморск от автомобильной дороги федерального значения А-181 «Скандинавия». Место расположения объекта на карте 1920 года

142/20-ГП-2020-ТО

Лист

8

Подп. и дата

Взам. инв. №

Инв. № дубл.

Подп. и дата

Инв. № подл.

Ли Изм. № докум. Подп. Дата



Рис. 7. Карта ГТЦ с указанием места расположения объекта «Строительство подъездной автомобильной дороги к «Приморскому универсально-перегрузочному комплексу» в Морском порту Приморск от автомобильной дороги федерального значения А-181 «Скандинавия» и известных к началу производства работ и выявленных объектов археологического наследия (в масштабе 1:100000)

Ли	Изм.	№ докум.	Подп.	Дата

142/20-ГП-2020-ТО

Лист

9

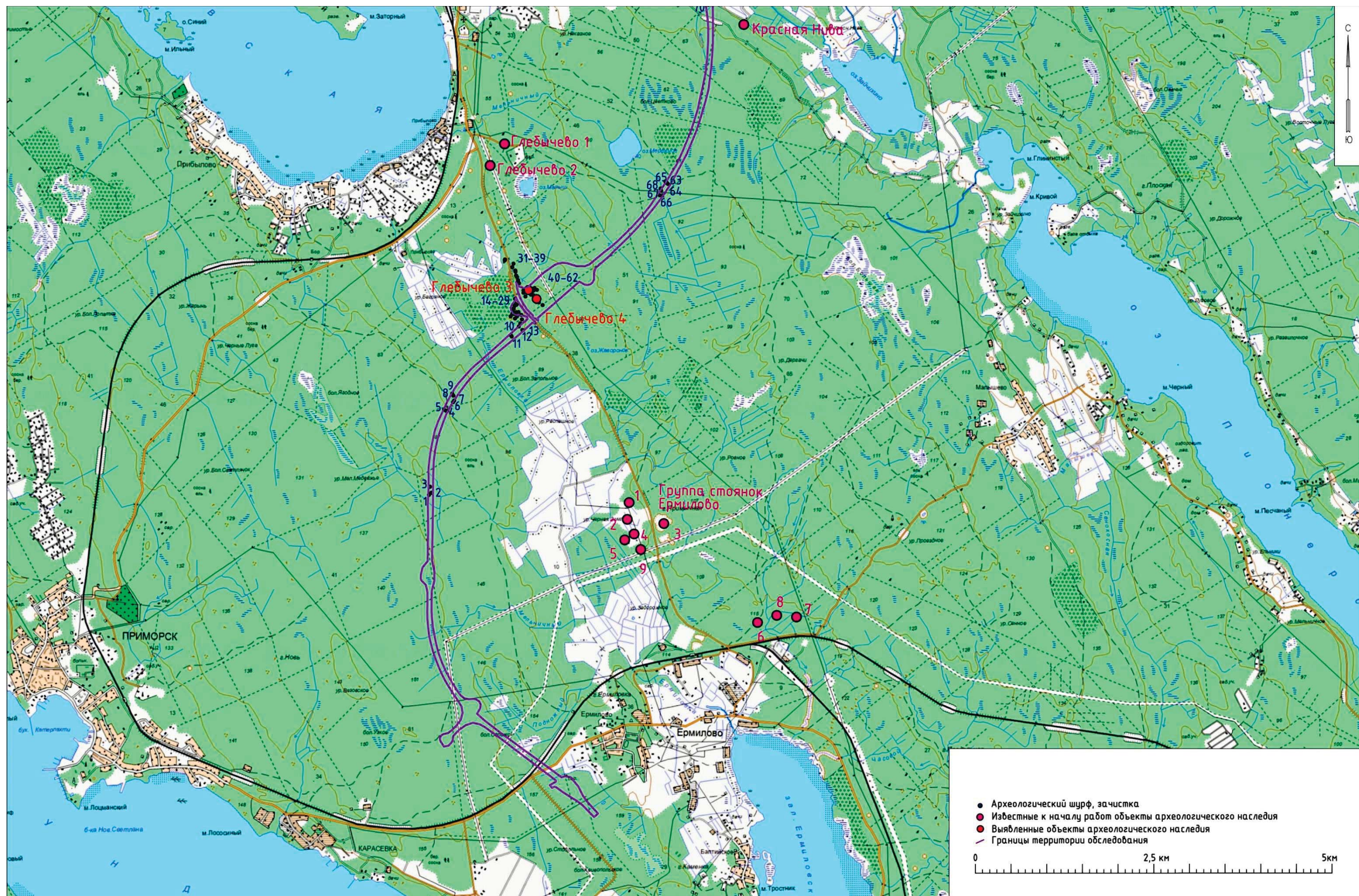


Рис. 8. Карта ГГЦ с указанием места расположения объекта «Строительство подъездной автомобильной дороги к «Приморскому универсально-перегрузочному комплексу» в Морском порту Приморск от автомобильной дороги федерального значения А-181 «Скандинавия», известных к началу производства работ, выявленных объектов археологического наследия и археологических шурфов (южная часть)

Ли	Изм.	№ докум.	Подп.	Дата

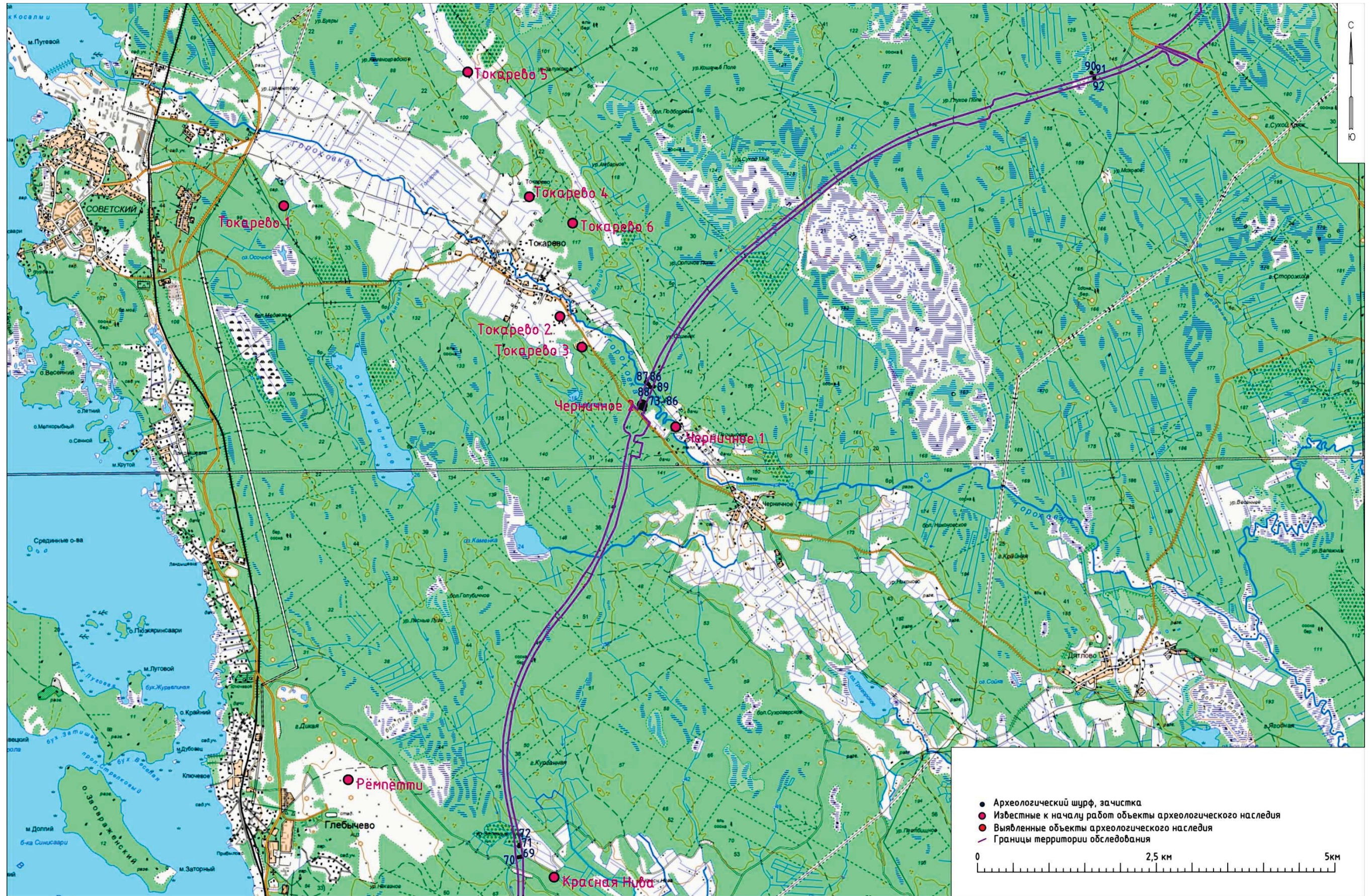


Рис. 9. Карта ГТЦ с указанием места расположения объекта «Строительство подъездной автомобильной дороги к «Приморскому универсально-перегрузочному комплексу» в Морском порту Приморск от автомобильной дороги федерального значения А-181 «Скандинавия», известных к началу производства работ, выявленных объектов археологического наследия и археологических шурфов (центральная часть)

Ли	Изм.	№ докум.	Подп.	Дата

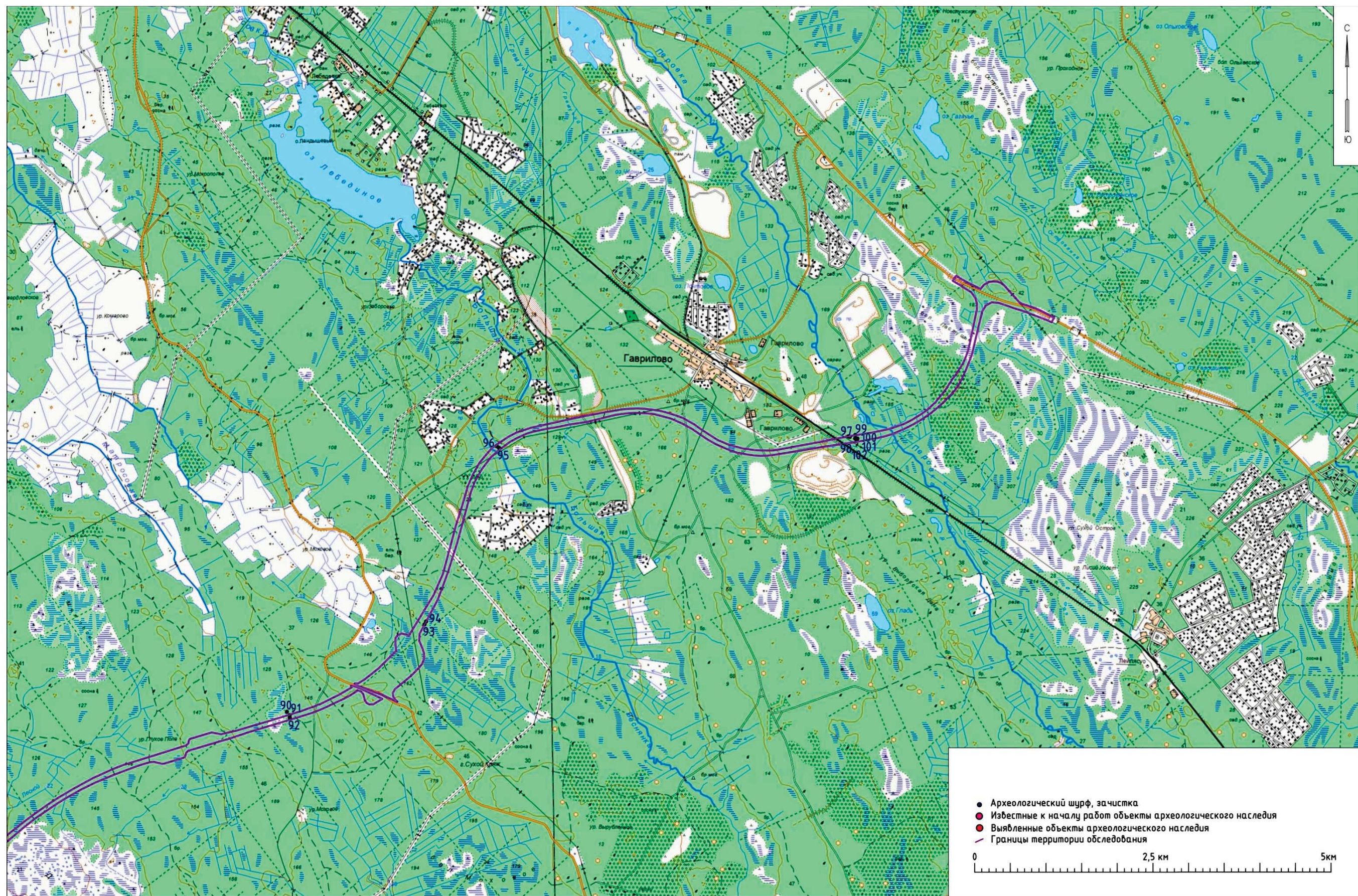


Рис. 10. Карта ГТЦ с указанием места расположения объекта «Строительство подъездной автомобильной дороги к «Приморскому универсально-перегрузочному комплексу» в Морском порту Приморск от автомобильной дороги федерального значения А-181 «Скандинавия», известных к началу производства работ, выявленных объектов археологического наследия и археологических шурфов (северная часть)

Ли	Изм.	№ докум.	Подп.	Дата

142/20-ГП-2020-ТО

Лист

12





Рис. 11. Ленинградская область, Выборгский район. Строительство подъездной автомобильной дороги к «Приморскому универсально-перегрузочному комплексу» в Морском порту Приморск от автомобильной дороги федерального значения А-181 «Скандинавия». Общий вид трассы проектируемой автодороги в месте подхода к «Приморскому универсально-перегрузочному комплексу». Вид с северо-запада



Рис. 12. Ленинградская область, Выборгский район. Строительство подъездной автомобильной дороги к «Приморскому универсально-перегрузочному комплексу» в Морском порту Приморск от автомобильной дороги федерального значения А-181 «Скандинавия». Общий вид трассы проектируемой автодороги в месте подхода к «Приморскому универсально-перегрузочному комплексу». Вид с юго-востока

Инва. № подл.	Подп. и дата
Инва. № дубл.	Взам. инв. №
Инва. № инв. №	Подп. и дата
Инва. № подл.	Подп. и дата

Ли	Изм.	№ докум.	Подп.	Дата

142/20-ГП-2020-ТО

Лист

13



Рис. 13. Ленинградская область, Выборгский район. Строительство подъездной автомобильной дороги к «Приморскому универсально-перегрузочному комплексу» в Морском порту Приморск от автомобильной дороги федерального значения А-181 «Скандинавия». Общий вид трассы проектируемой автодороги в месте подхода к «Приморскому универсально-перегрузочному комплексу». Вид с Приморского шоссе с юго-запада



Рис. 14. Ленинградская область, Выборгский район. Строительство подъездной автомобильной дороги к «Приморскому универсально-перегрузочному комплексу» в Морском порту Приморск от автомобильной дороги федерального значения А-181 «Скандинавия». Общий вид трассы проектируемой автодороги в месте подхода к «Приморскому универсально-перегрузочному комплексу». Вид с Приморского шоссе с юго-запада

Инва. № подл.	Подп. и дата
Инва. № дубл.	Взам. инв. №
Инва. № подл.	Подп. и дата
Инва. № подл.	Подп. и дата

Ли	Изм.	№ докум.	Подп.	Дата

142/20-ГП-2020-ТО

Лист

14



Рис. 15. Ленинградская область, Выборгский район. Строительство подъездной автомобильной дороги к «Приморскому универсально-перегрузочному комплексу» в Морском порту Приморск от автомобильной дороги федерального значения А-181 «Скандинавия». Прохождение трассы проектируемой автодороги к западу от ручья Подножный. Вид с юга



Рис. 16. Ленинградская область, Выборгский район. Строительство подъездной автомобильной дороги к «Приморскому универсально-перегрузочному комплексу» в Морском порту Приморск от автомобильной дороги федерального значения А-181 «Скандинавия». Прохождение трассы проектируемой автодороги к западу от ручья Мельничный. Вид с юга

Инд. № подл.	Подп. и дата
Инд. № дубл.	Взам. инв. №
Подп. и дата	
Инд. № подл.	

Ли	Изм.	№ докум.	Подп.	Дата



Рис. 17. Ленинградская область, Выборгский район. Строительство подъездной автомобильной дороги к «Приморскому универсально-перегрузочному комплексу» в Морском порту Приморск от автомобильной дороги федерального значения А-181 «Скандинавия». Прохождение трассы проектируемой автодороги в междуречье ручьев Каменный и Мельничный. Вид с юга



Рис. 18. Ленинградская область, Выборгский район. Строительство подъездной автомобильной дороги к «Приморскому универсально-перегрузочному комплексу» в Морском порту Приморск от автомобильной дороги федерального значения А-181 «Скандинавия». Прохождение трассы проектируемой автодороги в междуречье ручьев Каменный и Мельничный. Вид с севера

Инд. № подл.	Подп. и дата
Инд. № дубл.	Взам. инв. №
Инд. № инв.	Подп. и дата
Инд. № инв.	Подп. и дата

Ли	Изм.	№ докум.	Подп.	Дата
----	------	----------	-------	------

142/20-ГП-2020-ТО

Лист

16



Рис. 19. Ленинградская область, Выборгский район. Строительство подъездной автомобильной дороги к «Приморскому универсально-перегрузочному комплексу» в Морском порту Приморск от автомобильной дороги федерального значения А-181 «Скандинавия». Прохождение трассы проектируемой автодороги в междуречье ручьев Каменный и Мельничный. Вид с запада



Рис. 20. Ленинградская область, Выборгский район. Строительство подъездной автомобильной дороги к «Приморскому универсально-перегрузочному комплексу» в Морском порту Приморск от автомобильной дороги федерального значения А-181 «Скандинавия». Прохождение трассы проектируемой автодороги в междуречье ручьев Каменный и Мельничный. Вид с юга

Ивл. № подл.	Подп. и дата
Ивл. № дубл.	Взам. инв. №
Ивл. № подл.	Подп. и дата
Ивл. № подл.	Подп. и дата

Ли	Изм.	№ докум.	Подп.	Дата
----	------	----------	-------	------



Рис. 21. Ленинградская область, Выборгский район. Строительство подъездной автомобильной дороги к «Приморскому универсально-перегрузочному комплексу» в Морском порту Приморск от автомобильной дороги федерального значения А-181 «Скандинавия». Прохождение трассы проектируемой автодороги через ручей Каменный. Вид с юга



Рис. 22. Ленинградская область, Выборгский район. Строительство подъездной автомобильной дороги к «Приморскому универсально-перегрузочному комплексу» в Морском порту Приморск от автомобильной дороги федерального значения А-181 «Скандинавия». Прохождение трассы проектируемой автодороги через ручей Каменный. Вид с запада

Инва. № подл.	Подп. и дата
Инва. № дубл.	Взам. инв. №
Инва. № подл.	Подп. и дата
Инва. № подл.	Подп. и дата

Ли	Изм.	№ докум.	Подп.	Дата



Рис. 23. Ленинградская область, Выборгский район. Строительство подъездной автомобильной дороги к «Приморскому универсально-перегрузочному комплексу» в Морском порту Приморск от автомобильной дороги федерального значения А-181 «Скандинавия». Шурф 1. Общий вид до начала работ. Вид с юга



Рис. 24. Ленинградская область, Выборгский район. Строительство подъездной автомобильной дороги к «Приморскому универсально-перегрузочному комплексу» в Морском порту Приморск от автомобильной дороги федерального значения А-181 «Скандинавия». Шурф 1. Общий вид зачистки по материковому слою. Вид с юга

Инва. № подл.	Подп. и дата
Инва. № дубл.	Взам. инв. №
Инва. № инв. №	Подп. и дата
Инва. № подл.	Подп. и дата

Ли	Изм.	№ докум.	Подп.	Дата
----	------	----------	-------	------



Рис. 25. Ленинградская область, Выборгский район. Строительство подъездной автомобильной дороги к «Приморскому универсально-перегрузочному комплексу» в Морском порту Приморск от автомобильной дороги федерального значения А-181 «Скандинавия». Шурф 1. Стратиграфия северной стенки. Вид с юга



Рис. 26. Ленинградская область, Выборгский район. Строительство подъездной автомобильной дороги к «Приморскому универсально-перегрузочному комплексу» в Морском порту Приморск от автомобильной дороги федерального значения А-181 «Скандинавия». Шурф 1. Рекультивация. Вид с юга

Ивл. № подл.	Подп. и дата
Ивл. № дубл.	Взам. ивл. №
Ивл. № дубл.	Подп. и дата
Ивл. № подл.	Подп. и дата

Ли	Изм.	№ докум.	Подп.	Дата
----	------	----------	-------	------





Рис. 27. Ленинградская область, Выборгский район. Строительство подъездной автомобильной дороги к «Приморскому универсально-перегрузочному комплексу» в Морском порту Приморск от автомобильной дороги федерального значения А-181 «Скандинавия». Шурф 2. Общий вид до начала работ. Вид с юга



Рис. 28. Ленинградская область, Выборгский район. Строительство подъездной автомобильной дороги к «Приморскому универсально-перегрузочному комплексу» в Морском порту Приморск от автомобильной дороги федерального значения А-181 «Скандинавия». Шурф 2. Общий вид зачистки по материковому слою. Вид с юга

Инва. № подл.	Подп. и дата
Инва. № дубл.	Взам. инв. №
Инва. № подл.	Подп. и дата
Инва. № подл.	Подп. и дата

Ли	Изм.	№ докум.	Подп.	Дата
----	------	----------	-------	------



Рис. 29. Ленинградская область, Выборгский район. Строительство подъездной автомобильной дороги к «Приморскому универсально-перегрузочному комплексу» в Морском порту Приморск от автомобильной дороги федерального значения А-181 «Скандинавия». Шурф 2. Стратиграфия северной стенки. Вид с юга




Рис. 30. Ленинградская область, Выборгский район. Строительство подъездной автомобильной дороги к «Приморскому универсально-перегрузочному комплексу» в Морском порту Приморск от автомобильной дороги федерального значения А-181 «Скандинавия». Шурф 2. Рекультивация. Вид с юга

Инва. № подл.	Подп. и дата
Инва. № дубл.	Взам. инв. №
Инва. № подл.	Подп. и дата
Инва. № подл.	Подп. и дата

Ли	Изм.	№ докум.	Подп.	Дата




Рис. 31. Ленинградская область, Выборгский район. Строительство подъездной автомобильной дороги к «Приморскому универсально-перегрузочному комплексу» в Морском порту Приморск от автомобильной дороги федерального значения А-181 «Скандинавия». Шурф 3. Общий вид до начала работ. Вид с юга



Рис. 32. Ленинградская область, Выборгский район. Строительство подъездной автомобильной дороги к «Приморскому универсально-перегрузочному комплексу» в Морском порту Приморск от автомобильной дороги федерального значения А-181 «Скандинавия». Шурф 3. Общий вид зачистки по материковому слою. Вид с юга

Ивл. № подл	Подп. и дата
Ивл. № дубл.	Взам. ивл. №
Подп. и дата	
Ивл. № подл	

Ли	Изм.	№ докум.	Подп.	Дата



Рис. 33. Ленинградская область, Выборгский район. Строительство подъездной автомобильной дороги к «Приморскому универсально-перегрузочному комплексу» в Морском порту Приморск от автомобильной дороги федерального значения А-181 «Скандинавия». Шурф 3. Стратиграфия северной стенки. Вид с юга



Рис. 34. Ленинградская область, Выборгский район. Строительство подъездной автомобильной дороги к «Приморскому универсально-перегрузочному комплексу» в Морском порту Приморск от автомобильной дороги федерального значения А-181 «Скандинавия». Шурф 3. Рекультивация. Вид с юга

Подп. и дата
Взам. инв. №
Инв. № дубл.
Подп. и дата
Инв. № подл.

Ли	Изм.	№ докум.	Подп.	Дата
----	------	----------	-------	------



Рис. 35. Ленинградская область, Выборгский район. Строительство подъездной автомобильной дороги к «Приморскому универсально-перегрузочному комплексу» в Морском порту Приморск от автомобильной дороги федерального значения А-181 «Скандинавия». Прохождение трассы проектируемой автодороги к северу от Каменного ручья. Вид с юга



Рис. 36. Ленинградская область, Выборгский район. Строительство подъездной автомобильной дороги к «Приморскому универсально-перегрузочному комплексу» в Морском порту Приморск от автомобильной дороги федерального значения А-181 «Скандинавия». Прохождение трассы проектируемой автодороги к северу от Каменного ручья. Вид с севера

Инва. № подл.	Подп. и дата
Инва. № дубл.	Взам. инв. №
Подп. и дата	
Инва. № подл.	

Ли	Изм.	№ докум.	Подп.	Дата



Рис. 37. Ленинградская область, Выборгский район. Строительство подъездной автомобильной дороги к «Приморскому универсально-перегрузочному комплексу» в Морском порту Приморск от автомобильной дороги федерального значения А-181 «Скандинавия». Шурф 4. Общий вид до начала работ. Вид с юга



Рис. 38. Ленинградская область, Выборгский район. Строительство подъездной автомобильной дороги к «Приморскому универсально-перегрузочному комплексу» в Морском порту Приморск от автомобильной дороги федерального значения А-181 «Скандинавия». Шурф 4. Общий вид зачистки по материковому слою. Вид с юга

Инва. № подл.	Подп. и дата
Инва. № дубл.	Взам. инв. №
Подп. и дата	
Инва. № подл.	

Ли	Изм.	№ докум.	Подп.	Дата



Рис. 39. Ленинградская область, Выборгский район. Строительство подъездной автомобильной дороги к «Приморскому универсально-перегрузочному комплексу» в Морском порту Приморск от автомобильной дороги федерального значения А-181 «Скандинавия». Шурф 4. Стратиграфия северной стенки. Вид с юга



Рис. 40. Ленинградская область, Выборгский район. Строительство подъездной автомобильной дороги к «Приморскому универсально-перегрузочному комплексу» в Морском порту Приморск от автомобильной дороги федерального значения А-181 «Скандинавия». Шурф 4. Рекультивация. Вид с юга

Инва. № подл.	Подп. и дата
Инва. № дубл.	Взам. инв. №
Инва. № дубл.	Инва. № дубл.
Инва. № подл.	Подп. и дата
Инва. № подл.	Инва. № подл.

Ли	Изм.	№ докум.	Подп.	Дата



Рис. 41. Ленинградская область, Выборгский район. Строительство подъездной автомобильной дороги к «Приморскому универсально-перегрузочному комплексу» в Морском порту Приморск от автомобильной дороги федерального значения А-181 «Скандинавия». Шурф 5. Общий вид до начала работ. Вид с юга



Рис. 42. Ленинградская область, Выборгский район. Строительство подъездной автомобильной дороги к «Приморскому универсально-перегрузочному комплексу» в Морском порту Приморск от автомобильной дороги федерального значения А-181 «Скандинавия». Шурф 5. Общий вид зачистки по материковому слою. Вид с юга

Инва. № подл.	Подп. и дата
Инва. № дубл.	Взам. инв. №
Подп. и дата	
Инва. № подл.	

Ли	Изм.	№ докум.	Подп.	Дата

142/20-ГП-2020-ТО

Лист

28





Рис. 43. Ленинградская область, Выборгский район. Строительство подъездной автомобильной дороги к «Приморскому универсально-перегрузочному комплексу» в Морском порту Приморск от автомобильной дороги федерального значения А-181 «Скандинавия». Шурф 5. Стратификация северной стенки. Вид с юга



Рис. 44. Ленинградская область, Выборгский район. Строительство подъездной автомобильной дороги к «Приморскому универсально-перегрузочному комплексу» в Морском порту Приморск от автомобильной дороги федерального значения А-181 «Скандинавия». Шурф 5. Рекультивация. Вид с юга

Инва. № подл.	Подп. и дата
Инва. № дубл.	Взам. инв. №
Инва. № дубл.	Инва. № дубл.
Инва. № подл.	Подп. и дата
Инва. № подл.	Инва. № подл.

Ли	Изм.	№ докум.	Подп.	Дата

142/20-ГП-2020-ТО

Лист

29



Рис. 45. Ленинградская область, Выборгский район. Строительство подъездной автомобильной дороги к «Приморскому универсально-перегрузочному комплексу» в Морском порту Приморск от автомобильной дороги федерального значения А-181 «Скандинавия». Шурф 6. Общий вид до начала работ. Вид с юга



Рис. 46. Ленинградская область, Выборгский район. Строительство подъездной автомобильной дороги к «Приморскому универсально-перегрузочному комплексу» в Морском порту Приморск от автомобильной дороги федерального значения А-181 «Скандинавия». Шурф 6. Общий вид зачистки по материковому слою. Вид с юга

Ив. № подл.	Подп. и дата
Ив. № дубл.	Взам. инв. №
Ив. № подл.	Подп. и дата
Ив. № подл.	Подп. и дата

Ли	Изм.	№ докум.	Подп.	Дата
----	------	----------	-------	------



Рис. 47. Ленинградская область, Выборгский район. Строительство подъездной автомобильной дороги к «Приморскому универсально-перегрузочному комплексу» в Морском порту Приморск от автомобильной дороги федерального значения А-181 «Скандинавия». Шурф 6. Стратиграфия северной стенки. Вид с юга



Рис. 48. Ленинградская область, Выборгский район. Строительство подъездной автомобильной дороги к «Приморскому универсально-перегрузочному комплексу» в Морском порту Приморск от автомобильной дороги федерального значения А-181 «Скандинавия». Шурф 6. Рекультивация. Вид с юга

Инва. № подл.	Подп. и дата
Инва. № дубл.	Взам. инв. №
Инва. № подл.	Подп. и дата
Инва. № подл.	Подп. и дата

Ли	Изм.	№ докум.	Подп.	Дата



Рис. 49. Ленинградская область, Выборгский район. Строительство подъездной автомобильной дороги к «Приморскому универсально-перегрузочному комплексу» в Морском порту Приморск от автомобильной дороги федерального значения А-181 «Скандинавия». Шурф 7. Общий вид до начала работ. Вид с юга



Рис. 50. Ленинградская область, Выборгский район. Строительство подъездной автомобильной дороги к «Приморскому универсально-перегрузочному комплексу» в Морском порту Приморск от автомобильной дороги федерального значения А-181 «Скандинавия». Шурф 7. Общий вид зачистки по материковому слою. Вид с юга

Инва. № подл.	Подп. и дата
Инва. № дубл.	Взам. инв. №
Инва. № подл.	Подп. и дата
Инва. № подл.	Подп. и дата

Ли	Изм.	№ докум.	Подп.	Дата
----	------	----------	-------	------



Рис. 51. Ленинградская область, Выборгский район. Строительство подъездной автомобильной дороги к «Приморскому универсально-перегрузочному комплексу» в Морском порту Приморск от автомобильной дороги федерального значения А-181 «Скандинавия». Шурф 7. Стратиграфия северной стенки. Вид с юга



Рис. 52. Ленинградская область, Выборгский район. Строительство подъездной автомобильной дороги к «Приморскому универсально-перегрузочному комплексу» в Морском порту Приморск от автомобильной дороги федерального значения А-181 «Скандинавия». Шурф 7. Рекультивация. Вид с юга

Инва. № подл.	Подп. и дата
Инва. № дубл.	Взам. инв. №
Инва. № подл.	Подп. и дата
Инва. № подл.	Подп. и дата

Ли	Изм.	№ докум.	Подп.	Дата



Рис. 53. Ленинградская область, Выборгский район. Строительство подъездной автомобильной дороги к «Приморскому универсально-перегрузочному комплексу» в Морском порту Приморск от автомобильной дороги федерального значения А-181 «Скандинавия». Шурф 8. Общий вид до начала работ. Вид с юга



Рис. 54. Ленинградская область, Выборгский район. Строительство подъездной автомобильной дороги к «Приморскому универсально-перегрузочному комплексу» в Морском порту Приморск от автомобильной дороги федерального значения А-181 «Скандинавия». Шурф 8. Общий вид зачистки по материковому слою. Вид с юга

Инд. № подл.	Подп. и дата
Инд. № дубл.	Взам. инв. №
Подп. и дата	
Инд. № подл.	

Ли	Изм.	№ докум.	Подп.	Дата
----	------	----------	-------	------



Рис. 55. Ленинградская область, Выборгский район. Строительство подъездной автомобильной дороги к «Приморскому универсально-перегрузочному комплексу» в Морском порту Приморск от автомобильной дороги федерального значения А-181 «Скандинавия». Шурф 8. Стратиграфия северной стенки. Вид с юга




Рис. 56. Ленинградская область, Выборгский район. Строительство подъездной автомобильной дороги к «Приморскому универсально-перегрузочному комплексу» в Морском порту Приморск от автомобильной дороги федерального значения А-181 «Скандинавия». Шурф 8. Рекультивация. Вид с юга

Подп. и дата
Взам. инв. №
Инв. № дубл.
Подп. и дата
Инв. № подл.

Ли	Изм.	№ докум.	Подп.	Дата
----	------	----------	-------	------



Рис. 57. Ленинградская область, Выборгский район. Строительство подъездной автомобильной дороги к «Приморскому универсально-перегрузочному комплексу» в Морском порту Приморск от автомобильной дороги федерального значения А-181 «Скандинавия». Шурф 9. Общий вид до начала работ. Вид с юга



Рис. 58. Ленинградская область, Выборгский район. Строительство подъездной автомобильной дороги к «Приморскому универсально-перегрузочному комплексу» в Морском порту Приморск от автомобильной дороги федерального значения А-181 «Скандинавия». Шурф 9. Общий вид зачистки по материковому слою. Вид с юга

Инд. № подл.	Подп. и дата
Инд. № дубл.	Взам. инв. №
Инд. № инв.	Подп. и дата
Инд. № инв.	Подп. и дата

Ли	Изм.	№ докум.	Подп.	Дата





Рис. 59. Ленинградская область, Выборгский район. Строительство подъездной автомобильной дороги к «Приморскому универсально-перегрузочному комплексу» в Морском порту Приморск от автомобильной дороги федерального значения А-181 «Скандинавия». Шурф 9. Стратиграфия северной стенки. Вид с юга



Рис. 60. Ленинградская область, Выборгский район. Строительство подъездной автомобильной дороги к «Приморскому универсально-перегрузочному комплексу» в Морском порту Приморск от автомобильной дороги федерального значения А-181 «Скандинавия». Шурф 9. Рекультивация. Вид с юга

Подп. и дата
Взам. инв. №
Инв. № дубл.
Подп. и дата
Инв. № подл.

Ли	Изм.	№ докум.	Подп.	Дата
----	------	----------	-------	------



Рис. 61. Ленинградская область, Выборгский район. Строительство подъездной автомобильной дороги к «Приморскому универсально-перегрузочному комплексу» в Морском порту Приморск от автомобильной дороги федерального значения А-181 «Скандинавия». Прохождение трассы проектируемой артодороги через р. Ермиловка. Вид с северо-востока



Рис. 62. Ленинградская область, Выборгский район. Строительство подъездной автомобильной дороги к «Приморскому универсально-перегрузочному комплексу» в Морском порту Приморск от автомобильной дороги федерального значения А-181 «Скандинавия». Прохождение трассы проектируемой артодороги через р. Ермиловка. Вид с юго-востока

Инд. № подл.	Подп. и дата
Инд. № дубл.	Взам. инв. №
Подп. и дата	
Инд. № подл.	

Ли	Изм.	№ докум.	Подп.	Дата

142/20-ГП-2020-ТО

Лист

38



Рис. 63. Ленинградская область, Выборгский район. Строительство подъездной автомобильной дороги к «Приморскому универсально-перегрузочному комплексу» в Морском порту Приморск от автомобильной дороги федерального значения А-181 «Скандинавия». Прохождение трассы проектируемой артодороги по заболоченной низине к северо-востоку от р. Ермиловка. Вид с юго-запада



Рис. 64. Ленинградская область, Выборгский район. Строительство подъездной автомобильной дороги к «Приморскому универсально-перегрузочному комплексу» в Морском порту Приморск от автомобильной дороги федерального значения А-181 «Скандинавия». Прохождение трассы проектируемой артодороги по заболоченной низине к северо-востоку от р. Ермиловка. Вид с юго-запада

Инд. № подл.	Подп. и дата
Инд. № дубл.	Взам. инв. №
Инд. № подл.	Подп. и дата
Инд. № подл.	Подп. и дата

Ли	Изм.	№ докум.	Подп.	Дата
----	------	----------	-------	------

142/20-ГП-2020-ТО

Лист

39



Рис. 65. Ленинградская область, Выборгский район. Строительство подъездной автомобильной дороги к «Приморскому универсально-перегрузочному комплексу» в Морском порту Приморск от автомобильной дороги федерального значения А-181 «Скандинавия». Песчаные гряды, маркирующие берег Литоринового моря к северо-востоку от р. Евмиловка. Вид с северо-запада



Рис. 66. Ленинградская область, Выборгский район. Строительство подъездной автомобильной дороги к «Приморскому универсально-перегрузочному комплексу» в Морском порту Приморск от автомобильной дороги федерального значения А-181 «Скандинавия». Песчаные гряды, маркирующие берег Литоринового моря к северо-востоку от р. Евмиловка. Вид с юго-запада

Инва. № подл.	Подп. и дата
Инва. № дубл.	Взам. инв. №
Инва. № подл.	Подп. и дата
Инва. № подл.	Подп. и дата

Ли	Изм.	№ докум.	Подп.	Дата
----	------	----------	-------	------

142/20-ГП-2020-ТО

Лист

40



Рис. 67. Ленинградская область, Выборгский район. Строительство подъездной автомобильной дороги к «Приморскому универсально-перегрузочному комплексу» в Морском порту Приморск от автомобильной дороги федерального значения А-181 «Скандинавия». Шурф 10. Общий вид до начала работ. Вид с юга



Рис. 68. Ленинградская область, Выборгский район. Строительство подъездной автомобильной дороги к «Приморскому универсально-перегрузочному комплексу» в Морском порту Приморск от автомобильной дороги федерального значения А-181 «Скандинавия». Шурф 10. Общий вид зачистки по материковому слою. Вид с юга

Инва. № дубл.	Инва. № дубл.	Инва. № дубл.	Инва. № дубл.	Инва. № дубл.
Подп. и дата	Подп. и дата	Подп. и дата	Подп. и дата	Подп. и дата
Взам. инв. №	Взам. инв. №	Взам. инв. №	Взам. инв. №	Взам. инв. №
Инва. № подл.	Инва. № подл.	Инва. № подл.	Инва. № подл.	Инва. № подл.

Ли	Изм.	№ докум.	Подп.	Дата



Рис. 69. Ленинградская область, Выборгский район. Строительство подъездной автомобильной дороги к «Приморскому универсально-перегрузочному комплексу» в Морском порту Приморск от автомобильной дороги федерального значения А-181 «Скандинавия». Шурф 10. Стратиграфия северной стенки. Вид с юга



Рис. 70. Ленинградская область, Выборгский район. Строительство подъездной автомобильной дороги к «Приморскому универсально-перегрузочному комплексу» в Морском порту Приморск от автомобильной дороги федерального значения А-181 «Скандинавия». Шурф 10. Рекультивация. Вид с юга

Инва. № подл.	Подп. и дата
Инва. № дубл.	Взам. инв. №
Инва. № подл.	Подп. и дата
Инва. № подл.	Подп. и дата

Ли	Изм.	№ докум.	Подп.	Дата



Рис. 71. Ленинградская область, Выборгский район. Строительство подъездной автомобильной дороги к «Приморскому универсально-перегрузочному комплексу» в Морском порту Приморск от автомобильной дороги федерального значения А-181 «Скандинавия».  
Шурф 11. Общий вид до начала работ. Вид с юга



Рис. 72. Ленинградская область, Выборгский район. Строительство подъездной автомобильной дороги к «Приморскому универсально-перегрузочному комплексу» в Морском порту Приморск от автомобильной дороги федерального значения А-181 «Скандинавия».  
Шурф 11. Общий вид зачистки по материковому слою. Вид с юга

Инва. № подл.	Подп. и дата
Инва. № дубл.	Взам. инв. №
Инва. № подл.	Подп. и дата
Инва. № подл.	Подп. и дата

Ли	Изм.	№ докум.	Подп.	Дата




Рис. 73. Ленинградская область, Выборгский район. Строительство подъездной автомобильной дороги к «Приморскому универсально-перегрузочному комплексу» в Морском порту Приморск от автомобильной дороги федерального значения А-181 «Скандинавия». Шурф 11. Стратиграфия северной стенки. Вид с юга



Рис. 74. Ленинградская область, Выборгский район. Строительство подъездной автомобильной дороги к «Приморскому универсально-перегрузочному комплексу» в Морском порту Приморск от автомобильной дороги федерального значения А-181 «Скандинавия». Шурф 11. Рекультивация. Вид с юга

Инва. № подл.	Подп. и дата
Инва. № дубл.	Взам. инв. №
Инва. № подл.	Подп. и дата
Инва. № подл.	Подп. и дата

Ли	Изм.	№ докум.	Подп.	Дата

142/20-ГП-2020-ТО

Лист

44





Рис. 75. Ленинградская область, Выборгский район. Строительство подъездной автомобильной дороги к «Приморскому универсально-перегрузочному комплексу» в Морском порту Приморск от автомобильной дороги федерального значения А-181 «Скандинавия». Шурф 12. Общий вид до начала работ. Вид с юга



Рис. 76. Ленинградская область, Выборгский район. Строительство подъездной автомобильной дороги к «Приморскому универсально-перегрузочному комплексу» в Морском порту Приморск от автомобильной дороги федерального значения А-181 «Скандинавия». Шурф 12. Общий вид зачистки по материковому слою. Вид с юга

Подп. и дата
Взам. инв. №
Инв. № дубл.
Подп. и дата
Инв. № подл.

Ли	Изм.	№ докум.	Подп.	Дата
----	------	----------	-------	------

142/20-ГП-2020-ТО

Лист

45




Рис. 77. Ленинградская область, Выборгский район. Строительство подъездной автомобильной дороги к «Приморскому универсально-перегрузочному комплексу» в Морском порту Приморск от автомобильной дороги федерального значения А-181 «Скандинавия». Шурф 12. Стратиграфия северной стенки. Вид с юга



Рис. 78. Ленинградская область, Выборгский район. Строительство подъездной автомобильной дороги к «Приморскому универсально-перегрузочному комплексу» в Морском порту Приморск от автомобильной дороги федерального значения А-181 «Скандинавия». Шурф 12. Рекультивация. Вид с юга

Инва. № подл.	Подп. и дата
Инва. № дубл.	Взам. инв. №
Инва. № подл.	Подп. и дата
Инва. № подл.	Подп. и дата

Ли	Изм.	№ докум.	Подп.	Дата



Рис. 79. Ленинградская область, Выборгский район. Строительство подъездной автомобильной дороги к «Приморскому универсально-перегрузочному комплексу» в Морском порту Приморск от автомобильной дороги федерального значения А-181 «Скандинавия». Шурф 13. Общий вид до начала работ. Вид с юга



Рис. 80. Ленинградская область, Выборгский район. Строительство подъездной автомобильной дороги к «Приморскому универсально-перегрузочному комплексу» в Морском порту Приморск от автомобильной дороги федерального значения А-181 «Скандинавия». Шурф 13. Общий вид зачистки по материковому слою. Вид с юга

Подп. и дата
Взам. инв. №
Инв. № дубл.
Подп. и дата
Инв. № подл.

Ли	Изм.	№ докум.	Подп.	Дата
----	------	----------	-------	------




Рис. 81. Ленинградская область, Выборгский район. Строительство подъездной автомобильной дороги к «Приморскому универсально-перегрузочному комплексу» в Морском порту Приморск от автомобильной дороги федерального значения А-181 «Скандинавия». Шурф 13. Стратиграфия северной стенки. Вид с юга



Рис. 82. Ленинградская область, Выборгский район. Строительство подъездной автомобильной дороги к «Приморскому универсально-перегрузочному комплексу» в Морском порту Приморск от автомобильной дороги федерального значения А-181 «Скандинавия». Шурф 13. Рекультивация. Вид с юга

Подп. и дата
Взам. инв. №
Инв. № дубл.
Подп. и дата
Инв. № подл.

Ли	Изм.	№ докум.	Подп.	Дата
----	------	----------	-------	------



Рис. 83. Ленинградская область, Выборгский район. Строительство подъездной автомобильной дороги к «Приморскому универсально-перегрузочному комплексу» в Морском порту Приморск от автомобильной дороги федерального значения А-181 «Скандинавия». Шурф 14. Общий вид до начала работ. Вид с юга



Рис. 84. Ленинградская область, Выборгский район. Строительство подъездной автомобильной дороги к «Приморскому универсально-перегрузочному комплексу» в Морском порту Приморск от автомобильной дороги федерального значения А-181 «Скандинавия». Шурф 14. Общий вид зачистки по материковому слою. Вид с юга

Ив. № подл.	Подп. и дата
Ив. № дубл.	Взам. инв. №
Ив. № инв.	Подп. и дата
Ив. № инв.	Ив. № инв.

Ли	Изм.	№ докум.	Подп.	Дата
----	------	----------	-------	------




Рис. 85. Ленинградская область, Выборгский район. Строительство подъездной автомобильной дороги к «Приморскому универсально-перегрузочному комплексу» в Морском порту Приморск от автомобильной дороги федерального значения А-181 «Скандинавия».  
Шурф 14. Стратиграфия северной стенки. Вид с юга



Рис. 86. Ленинградская область, Выборгский район. Строительство подъездной автомобильной дороги к «Приморскому универсально-перегрузочному комплексу» в Морском порту Приморск от автомобильной дороги федерального значения А-181 «Скандинавия».  
Шурф 14. Рекультивация. Вид с юга

Подп. и дата
Взам. инв. №
Инв. № дубл.
Подп. и дата
Инв. № подл.

Ли	Изм.	№ докум.	Подп.	Дата
----	------	----------	-------	------



Рис. 87. Ленинградская область, Выборгский район. Строительство подъездной автомобильной дороги к «Приморскому универсально-перегрузочному комплексу» в Морском порту Приморск от автомобильной дороги федерального значения А-181 «Скандинавия». Шурф 15. Общий вид до начала работ. Вид с юга



Рис. 88. Ленинградская область, Выборгский район. Строительство подъездной автомобильной дороги к «Приморскому универсально-перегрузочному комплексу» в Морском порту Приморск от автомобильной дороги федерального значения А-181 «Скандинавия». Шурф 15. Общий вид зачистки по материковому слою. Вид с юга

Инд. № подл.	Подп. и дата
Инд. № дубл.	Взам. инв. №
Инд. № инв.	Подп. и дата
Инд. № инв.	Инд. № инв.

Ли	Изм.	№ докум.	Подп.	Дата
----	------	----------	-------	------




Рис. 89. Ленинградская область, Выборгский район. Строительство подъездной автомобильной дороги к «Приморскому универсально-перегрузочному комплексу» в Морском порту Приморск от автомобильной дороги федерального значения А-181 «Скандинавия». Шурф 15. Стратиграфия северной стенки. Вид с юга



Рис. 90. Ленинградская область, Выборгский район. Строительство подъездной автомобильной дороги к «Приморскому универсально-перегрузочному комплексу» в Морском порту Приморск от автомобильной дороги федерального значения А-181 «Скандинавия». Шурф 15. Рекультивация. Вид с юга

Подп. и дата
Взам. инв. №
Инв. № дубл.
Подп. и дата
Инв. № подл.

Ли	Изм.	№ докум.	Подп.	Дата
----	------	----------	-------	------





Рис. 91. Ленинградская область, Выборгский район. Строительство подъездной автомобильной дороги к «Приморскому универсально-перегрузочному комплексу» в Морском порту Приморск от автомобильной дороги федерального значения А-181 «Скандинавия». Шурф 16. Общий вид до начала работ. Вид с юга



Рис. 92. Ленинградская область, Выборгский район. Строительство подъездной автомобильной дороги к «Приморскому универсально-перегрузочному комплексу» в Морском порту Приморск от автомобильной дороги федерального значения А-181 «Скандинавия». Шурф 16. Общий вид зачистки по материковому слою. Вид с юга

Инва. № подл.	Подп. и дата
Инва. № дубл.	Взам. инв. №
Инва. № подл.	Подп. и дата
Инва. № подл.	Подп. и дата

Ли	Изм.	№ докум.	Подп.	Дата
----	------	----------	-------	------



Рис. 93. Ленинградская область, Выборгский район. Строительство подъездной автомобильной дороги к «Приморскому универсально-перегрузочному комплексу» в Морском порту Приморск от автомобильной дороги федерального значения А-181 «Скандинавия». Шурф 16. Стратиграфия северной стенки. Вид с юга



Рис. 94. Ленинградская область, Выборгский район. Строительство подъездной автомобильной дороги к «Приморскому универсально-перегрузочному комплексу» в Морском порту Приморск от автомобильной дороги федерального значения А-181 «Скандинавия». Шурф 16. Рекультивация. Вид с юга

Инва. № подл.	Подп. и дата
Инва. № дубл.	Взам. инв. №
Инва. № подл.	Подп. и дата
Инва. № подл.	Подп. и дата

Ли	Изм.	№ докум.	Подп.	Дата

142/20-ГП-2020-ТО

Лист

54



Рис. 95. Ленинградская область, Выборгский район. Строительство подъездной автомобильной дороги к «Приморскому универсально-перегрузочному комплексу» в Морском порту Приморск от автомобильной дороги федерального значения А-181 «Скандинавия». Шурф 17. Общий вид до начала работ. Вид с юга



Рис. 96. Ленинградская область, Выборгский район. Строительство подъездной автомобильной дороги к «Приморскому универсально-перегрузочному комплексу» в Морском порту Приморск от автомобильной дороги федерального значения А-181 «Скандинавия». Шурф 17. Общий вид зачистки по материковому слою. Вид с юга

Ивл. № подл.	Подп. и дата
Ивл. № дубл.	Взам. инв. №
Ивл. № дубл.	Подп. и дата
Ивл. № подл.	Подп. и дата

Ли	Изм.	№ докум.	Подп.	Дата
----	------	----------	-------	------



Рис. 97. Ленинградская область, Выборгский район. Строительство подъездной автомобильной дороги к «Приморскому универсально-перегрузочному комплексу» в Морском порту Приморск от автомобильной дороги федерального значения А-181 «Скандинавия». Шурф 17. Стратиграфия северной стенки. Вид с юга



Рис. 98. Ленинградская область, Выборгский район. Строительство подъездной автомобильной дороги к «Приморскому универсально-перегрузочному комплексу» в Морском порту Приморск от автомобильной дороги федерального значения А-181 «Скандинавия». Шурф 17. Рекультивация. Вид с юга

Инва. № подл.	Подп. и дата
Инва. № дубл.	Взам. инв. №
Инва. № подл.	Подп. и дата
Инва. № подл.	Подп. и дата

Ли	Изм.	№ докум.	Подп.	Дата



Рис. 99. Ленинградская область, Выборгский район. Строительство подъездной автомобильной дороги к «Приморскому универсально-перегрузочному комплексу» в Морском порту Приморск от автомобильной дороги федерального значения А-181 «Скандинавия». Шурф 18. Общий вид до начала работ. Вид с юга



Рис. 100. Ленинградская область, Выборгский район. Строительство подъездной автомобильной дороги к «Приморскому универсально-перегрузочному комплексу» в Морском порту Приморск от автомобильной дороги федерального значения А-181 «Скандинавия». Шурф 18. Общий вид зачистки по материковому слою. Вид с юга

Инд. № подл.	Подп. и дата
Инд. № дубл.	Взам. инв. №
Инд. № инв.	Подп. и дата
Инд. № инв.	Инд. № инв.

Ли	Изм.	№ докум.	Подп.	Дата



Рис. 101. Ленинградская область, Выборгский район. Строительство подъездной автомобильной дороги к «Приморскому универсально-перегрузочному комплексу» в Морском порту Приморск от автомобильной дороги федерального значения А-181 «Скандинавия». Шурф 18. Стратиграфия северной стенки. Вид с юга



Рис. 102. Ленинградская область, Выборгский район. Строительство подъездной автомобильной дороги к «Приморскому универсально-перегрузочному комплексу» в Морском порту Приморск от автомобильной дороги федерального значения А-181 «Скандинавия». Шурф 18. Рекультивация. Вид с юга

Подп. и дата
Взам. инв. №
Инв. № дубл.
Подп. и дата
Инв. № подл.

Ли	Изм.	№ докум.	Подп.	Дата
----	------	----------	-------	------



Рис. 103. Ленинградская область, Выборгский район. Строительство подъездной автомобильной дороги к «Приморскому универсально-перегрузочному комплексу» в Морском порту Приморск от автомобильной дороги федерального значения А-181 «Скандинавия». Шурф 19. Общий вид до начала работ. Вид с юга



Рис. 104. Ленинградская область, Выборгский район. Строительство подъездной автомобильной дороги к «Приморскому универсально-перегрузочному комплексу» в Морском порту Приморск от автомобильной дороги федерального значения А-181 «Скандинавия». Шурф 19. Общий вид зачистки по материковому слою. Вид с юга

Инва. № подл.	Подп. и дата
Инва. № дубл.	Взам. инв. №
Инва. № инв. №	Подп. и дата
Инва. № подл.	Инва. № инв. №

Ли	Изм.	№ докум.	Подп.	Дата



Рис. 105. Ленинградская область, Выборгский район. Строительство подъездной автомобильной дороги к «Приморскому универсально-перегрузочному комплексу» в Морском порту Приморск от автомобильной дороги федерального значения А-181 «Скандинавия». Шурф 19. Стратиграфия северной стенки. Вид с юга



Рис. 106. Ленинградская область, Выборгский район. Строительство подъездной автомобильной дороги к «Приморскому универсально-перегрузочному комплексу» в Морском порту Приморск от автомобильной дороги федерального значения А-181 «Скандинавия». Шурф 19. Рекультивация. Вид с юга

Подп. и дата
Взам. инв. №
Инв. № дубл.
Подп. и дата
Инв. № подл.

Ли	Изм.	№ докум.	Подп.	Дата
----	------	----------	-------	------





Рис. 107. Ленинградская область, Выборгский район. Строительство подъездной автомобильной дороги к «Приморскому универсально-перегрузочному комплексу» в Морском порту Приморск от автомобильной дороги федерального значения А-181 «Скандинавия». Шурф 20. Общий вид до начала работ. Вид с юга




Рис. 108. Ленинградская область, Выборгский район. Строительство подъездной автомобильной дороги к «Приморскому универсально-перегрузочному комплексу» в Морском порту Приморск от автомобильной дороги федерального значения А-181 «Скандинавия». Шурф 20. Общий вид зачистки по материковому слою. Вид с юга

Инва. № подл.	Подп. и дата
Инва. № дубл.	Взам. инв. №
Инва. № подл.	Подп. и дата
Инва. № подл.	Подп. и дата

Ли	Изм.	№ докум.	Подп.	Дата
----	------	----------	-------	------



Рис. 109. Ленинградская область, Выборгский район. Строительство подъездной автомобильной дороги к «Приморскому универсально-перегрузочному комплексу» в Морском порту Приморск от автомобильной дороги федерального значения А-181 «Скандинавия». Шурф 20. Стратиграфия северной стенки. Вид с юга



Рис. 110. Ленинградская область, Выборгский район. Строительство подъездной автомобильной дороги к «Приморскому универсально-перегрузочному комплексу» в Морском порту Приморск от автомобильной дороги федерального значения А-181 «Скандинавия». Шурф 20. Рекультивация. Вид с юга

Подп. и дата
Взам. инв. №
Инв. № дубл.
Подп. и дата
Инв. № подл.

Ли	Изм.	№ докум.	Подп.	Дата
----	------	----------	-------	------



Рис. 111. Ленинградская область, Выборгский район. Строительство подъездной автомобильной дороги к «Приморскому универсально-перегрузочному комплексу» в Морском порту Приморск от автомобильной дороги федерального значения А-181 «Скандинавия». Шурф 21. Общий вид до начала работ. Вид с юга



Рис. 112. Ленинградская область, Выборгский район. Строительство подъездной автомобильной дороги к «Приморскому универсально-перегрузочному комплексу» в Морском порту Приморск от автомобильной дороги федерального значения А-181 «Скандинавия». Шурф 21. Общий вид зачистки по материковому слою. Вид с юга

Подп. и дата
Взам. инв. №
Инв. № дубл.
Подп. и дата
Инв. № подл.

Ли	Изм.	№ докум.	Подп.	Дата
----	------	----------	-------	------



Рис. 113. Ленинградская область, Выборгский район. Строительство подъездной автомобильной дороги к «Приморскому универсально-перегрузочному комплексу» в Морском порту Приморск от автомобильной дороги федерального значения А-181 «Скандинавия». Шурф 21. Стратиграфия северной стенки. Вид с юга



Рис. 114. Ленинградская область, Выборгский район. Строительство подъездной автомобильной дороги к «Приморскому универсально-перегрузочному комплексу» в Морском порту Приморск от автомобильной дороги федерального значения А-181 «Скандинавия». Шурф 21. Рекультивация. Вид с юга

Инва. № подл.	Подп. и дата
Инва. № дубл.	Взам. инв. №
Инва. № инв. №	Подп. и дата
Инва. № подл.	Подп. и дата

Ли	Изм.	№ докум.	Подп.	Дата



Рис. 115. Ленинградская область, Выборгский район. Строительство подъездной автомобильной дороги к «Приморскому универсально-перегрузочному комплексу» в Морском порту Приморск от автомобильной дороги федерального значения А-181 «Скандинавия». Шурф 22. Общий вид до начала работ. Вид с юга



Рис. 116. Ленинградская область, Выборгский район. Строительство подъездной автомобильной дороги к «Приморскому универсально-перегрузочному комплексу» в Морском порту Приморск от автомобильной дороги федерального значения А-181 «Скандинавия». Шурф 22. Общий вид зачистки по материковому слою. Вид с юга

Инва. № подл.	Подп. и дата
Инва. № дубл.	Взам. инв. №
Инва. № подл.	Подп. и дата
Инва. № подл.	Подп. и дата

Ли	Изм.	№ докум.	Подп.	Дата
----	------	----------	-------	------



Рис. 117. Ленинградская область, Выборгский район. Строительство подъездной автомобильной дороги к «Приморскому универсально-перегрузочному комплексу» в Морском порту Приморск от автомобильной дороги федерального значения А-181 «Скандинавия». Шурф 22. Стратиграфия северной стенки. Вид с юга



Рис. 118. Ленинградская область, Выборгский район. Строительство подъездной автомобильной дороги к «Приморскому универсально-перегрузочному комплексу» в Морском порту Приморск от автомобильной дороги федерального значения А-181 «Скандинавия». Шурф 22. Рекультивация. Вид с юга

Инва. № подл.	Подп. и дата
Инва. № дубл.	Взам. инв. №
Инва. № подл.	Подп. и дата
Инва. № подл.	Подп. и дата

Ли	Изм.	№ докум.	Подп.	Дата

142/20-ГП-2020-ТО

Лист

66



Рис. 119. Ленинградская область, Выборгский район. Строительство подъездной автомобильной дороги к «Приморскому универсально-перегрузочному комплексу» в Морском порту Приморск от автомобильной дороги федерального значения А-181 «Скандинавия». Шурф 23. Общий вид до начала работ. Вид с юга



Рис. 120. Ленинградская область, Выборгский район. Строительство подъездной автомобильной дороги к «Приморскому универсально-перегрузочному комплексу» в Морском порту Приморск от автомобильной дороги федерального значения А-181 «Скандинавия». Шурф 23. Общий вид зачистки по материковому слою. Вид с юга

Инва. № подл.	Подп. и дата
Инва. № дубл.	Взам. инв. №
Инва. № подл.	Подп. и дата
Инва. № подл.	Подп. и дата

Ли	Изм.	№ докум.	Подп.	Дата
----	------	----------	-------	------




Рис. 121. Ленинградская область, Выборгский район. Строительство подъездной автомобильной дороги к «Приморскому универсально-перегрузочному комплексу» в Морском порту Приморск от автомобильной дороги федерального значения А-181 «Скандинавия». Шурф 23. Стратиграфия северной стенки. Вид с юга



Рис. 122. Ленинградская область, Выборгский район. Строительство подъездной автомобильной дороги к «Приморскому универсально-перегрузочному комплексу» в Морском порту Приморск от автомобильной дороги федерального значения А-181 «Скандинавия». Шурф 23. Рекультивация. Вид с юга

Подп. и дата
Взам. инв. №
Инв. № дубл.
Подп. и дата
Инв. № подл.

Ли	Изм.	№ докум.	Подп.	Дата
----	------	----------	-------	------

142/20-ГП-2020-ТО

Лист

68





Рис. 123. Ленинградская область, Выборгский район. Строительство подъездной автомобильной дороги к «Приморскому универсально-перегрузочному комплексу» в Морском порту Приморск от автомобильной дороги федерального значения А-181 «Скандинавия». Шурф 24. Общий вид до начала работ. Вид с юга



Рис. 124. Ленинградская область, Выборгский район. Строительство подъездной автомобильной дороги к «Приморскому универсально-перегрузочному комплексу» в Морском порту Приморск от автомобильной дороги федерального значения А-181 «Скандинавия». Шурф 24. Общий вид зачистки по материковому слою. Вид с юга

Инва. № подл.	Подп. и дата
Инва. № дубл.	Взам. инв. №
Инва. № подл.	Подп. и дата
Инва. № подл.	Подп. и дата

Ли	Изм.	№ докум.	Подп.	Дата
----	------	----------	-------	------

142/20-ГП-2020-ТО

Лист

69



Рис. 125. Ленинградская область, Выборгский район. Строительство подъездной автомобильной дороги к «Приморскому универсально-перегрузочному комплексу» в Морском порту Приморск от автомобильной дороги федерального значения А-181 «Скандинавия». Шурф 24. Стратиграфия северной стенки. Вид с юга



Рис. 126. Ленинградская область, Выборгский район. Строительство подъездной автомобильной дороги к «Приморскому универсально-перегрузочному комплексу» в Морском порту Приморск от автомобильной дороги федерального значения А-181 «Скандинавия». Шурф 24. Рекультивация. Вид с юга

Подп. и дата
Взам. инв. №
Инв. № дубл.
Подп. и дата
Инв. № подл.

Ли	Изм.	№ докум.	Подп.	Дата
----	------	----------	-------	------

142/20-ГП-2020-ТО

Лист

70



Рис. 127. Ленинградская область, Выборгский район. Строительство подъездной автомобильной дороги к «Приморскому универсально-перегрузочному комплексу» в Морском порту Приморск от автомобильной дороги федерального значения А-181 «Скандинавия». Шурф 25. Общий вид до начала работ. Вид с юга



Рис. 128. Ленинградская область, Выборгский район. Строительство подъездной автомобильной дороги к «Приморскому универсально-перегрузочному комплексу» в Морском порту Приморск от автомобильной дороги федерального значения А-181 «Скандинавия». Шурф 25. Общий вид зачистки по материковому слою. Вид с юга

Ив. № подл.	Подп. и дата
Ив. № дубл.	Взам. инв. №
Подп. и дата	
Ив. № подл.	

Ли	Изм.	№ докум.	Подп.	Дата




Рис. 129. Ленинградская область, Выборгский район. Строительство подъездной автомобильной дороги к «Приморскому универсально-перегрузочному комплексу» в Морском порту Приморск от автомобильной дороги федерального значения А-181 «Скандинавия». Шурф 25. Стратиграфия северной стенки. Вид с юга



Рис. 130. Ленинградская область, Выборгский район. Строительство подъездной автомобильной дороги к «Приморскому универсально-перегрузочному комплексу» в Морском порту Приморск от автомобильной дороги федерального значения А-181 «Скандинавия». Шурф 25. Рекультивация. Вид с юга

Подп. и дата
Взам. инв. №
Инв. № дубл.
Подп. и дата
Инв. № подл.

Ли	Изм.	№ докум.	Подп.	Дата
----	------	----------	-------	------



Рис. 131. Ленинградская область, Выборгский район. Строительство подъездной автомобильной дороги к «Приморскому универсально-перегрузочному комплексу» в Морском порту Приморск от автомобильной дороги федерального значения А-181 «Скандинавия». Шурф 26. Общий вид до начала работ. Вид с юга



Рис. 132. Ленинградская область, Выборгский район. Строительство подъездной автомобильной дороги к «Приморскому универсально-перегрузочному комплексу» в Морском порту Приморск от автомобильной дороги федерального значения А-181 «Скандинавия». Шурф 26. Общий вид зачистки по материковому слою. Вид с юга

Инва. № подл.	Подп. и дата
Инва. № дубл.	Взам. инв. №
Инва. № подл.	Подп. и дата
Инва. № подл.	Подп. и дата

Ли	Изм.	№ докум.	Подп.	Дата
----	------	----------	-------	------



Рис. 133. Ленинградская область, Выборгский район. Строительство подъездной автомобильной дороги к «Приморскому универсально-перегрузочному комплексу» в Морском порту Приморск от автомобильной дороги федерального значения А-181 «Скандинавия». Шурф 26. Стратиграфия северной стенки. Вид с юга



Рис. 134. Ленинградская область, Выборгский район. Строительство подъездной автомобильной дороги к «Приморскому универсально-перегрузочному комплексу» в Морском порту Приморск от автомобильной дороги федерального значения А-181 «Скандинавия». Шурф 26. Рекультивация. Вид с юга

Подп. и дата
Взам. инв. №
Инв. № дубл.
Подп. и дата
Инв. № подл.

Ли	Изм.	№ докум.	Подп.	Дата
----	------	----------	-------	------



Рис. 135. Ленинградская область, Выборгский район. Строительство подъездной автомобильной дороги к «Приморскому универсально-перегрузочному комплексу» в Морском порту Приморск от автомобильной дороги федерального значения А-181 «Скандинавия». Шурф 27. Общий вид до начала работ. Вид с юга



Рис. 136. Ленинградская область, Выборгский район. Строительство подъездной автомобильной дороги к «Приморскому универсально-перегрузочному комплексу» в Морском порту Приморск от автомобильной дороги федерального значения А-181 «Скандинавия». Шурф 27. Общий вид зачистки по материковому слою. Вид с юга

Инва. № подл.	Подп. и дата
Инва. № дубл.	Взам. инв. №
Инва. № инв. №	Подп. и дата
Инва. № подл.	Инва. № инв. №

Ли	Изм.	№ докум.	Подп.	Дата



Рис. 137. Ленинградская область, Выборгский район. Строительство подъездной автомобильной дороги к «Приморскому универсально-перегрузочному комплексу» в Морском порту Приморск от автомобильной дороги федерального значения А-181 «Скандинавия». Шурф 27. Стратиграфия северной стенки. Вид с юга



Рис. 138. Ленинградская область, Выборгский район. Строительство подъездной автомобильной дороги к «Приморскому универсально-перегрузочному комплексу» в Морском порту Приморск от автомобильной дороги федерального значения А-181 «Скандинавия». Шурф 27. Рекультивация. Вид с юга

Подп. и дата
Взам. инв. №
Инв. № дубл.
Подп. и дата
Инв. № подл.

Ли	Изм.	№ докум.	Подп.	Дата
----	------	----------	-------	------





Рис. 139. Ленинградская область, Выборгский район. Строительство подъездной автомобильной дороги к «Приморскому универсально-перегрузочному комплексу» в Морском порту Приморск от автомобильной дороги федерального значения А-181 «Скандинавия». Шурф 28. Общий вид до начала работ. Вид с юга



Рис. 140. Ленинградская область, Выборгский район. Строительство подъездной автомобильной дороги к «Приморскому универсально-перегрузочному комплексу» в Морском порту Приморск от автомобильной дороги федерального значения А-181 «Скандинавия». Шурф 28. Общий вид зачистки по материковому слою. Вид с юга

Подп. и дата
Взам. инв. №
Инв. № дубл.
Подп. и дата
Инв. № подл.

Ли	Изм.	№ докум.	Подп.	Дата
----	------	----------	-------	------




Рис. 141. Ленинградская область, Выборгский район. Строительство подъездной автомобильной дороги к «Приморскому универсально-перегрузочному комплексу» в Морском порту Приморск от автомобильной дороги федерального значения А-181 «Скандинавия». Шурф 28. Стратиграфия северной стенки. Вид с юга



Рис. 142. Ленинградская область, Выборгский район. Строительство подъездной автомобильной дороги к «Приморскому универсально-перегрузочному комплексу» в Морском порту Приморск от автомобильной дороги федерального значения А-181 «Скандинавия». Шурф 28. Рекультивация. Вид с юга

Подп. и дата
Взам. инв. №
Инв. № дубл.
Подп. и дата
Инв. № подл.

Ли	Изм.	№ докум.	Подп.	Дата
----	------	----------	-------	------



Рис. 143. Ленинградская область, Выборгский район. Строительство подъездной автомобильной дороги к «Приморскому универсально-перегрузочному комплексу» в Морском порту Приморск от автомобильной дороги федерального значения А-181 «Скандинавия». Шурф 29. Общий вид до начала работ. Вид с юга



Рис. 144. Ленинградская область, Выборгский район. Строительство подъездной автомобильной дороги к «Приморскому универсально-перегрузочному комплексу» в Морском порту Приморск от автомобильной дороги федерального значения А-181 «Скандинавия». Шурф 29. Общий вид зачистки по материковому слою. Вид с юга

Инва. № подл.	Подп. и дата
Инва. № дубл.	Взам. инв. №
Инва. № инв. №	Подп. и дата
Инва. № подл.	Инва. № инв. №

Ли	Изм.	№ докум.	Подп.	Дата




Рис. 145. Ленинградская область, Выборгский район. Строительство подъездной автомобильной дороги к «Приморскому универсально-перегрузочному комплексу» в Морском порту Приморск от автомобильной дороги федерального значения А-181 «Скандинавия». Шурф 29. Стратиграфия северной стенки. Вид с юга



Рис. 146. Ленинградская область, Выборгский район. Строительство подъездной автомобильной дороги к «Приморскому универсально-перегрузочному комплексу» в Морском порту Приморск от автомобильной дороги федерального значения А-181 «Скандинавия». Шурф 29. Рекультивация. Вид с юга

Инва. № подл.	Подп. и дата
Инва. № дубл.	Взам. инв. №
Инва. № подл.	Подп. и дата
Инва. № подл.	Подп. и дата

Ли	Изм.	№ докум.	Подп.	Дата



Рис. 147. Ленинградская область, Выборгский район. Строительство подъездной автомобильной дороги к «Приморскому универсально-перегрузочному комплексу» в Морском порту Приморск от автомобильной дороги федерального значения А-181 «Скандинавия». Переход трассы проектируемой автодороги через шоссе 41К-094 к югу от пос. Глебычево. Вид с востока



Рис. 148. Ленинградская область, Выборгский район. Строительство подъездной автомобильной дороги к «Приморскому универсально-перегрузочному комплексу» в Морском порту Приморск от автомобильной дороги федерального значения А-181 «Скандинавия». Переход трассы проектируемой автодороги через шоссе 41К-094 к югу от пос. Глебычево. Вид с северо-востока

Инва. № подл.	Подп. и дата
Инва. № дубл.	Взам. инв. №
Инва. № подл.	Подп. и дата
Инва. № подл.	Подп. и дата

Ли	Изм.	№ докум.	Подп.	Дата

142/20-ГП-2020-ТО

Лист

81




Рис. 149. Ленинградская область, Выборгский район. Строительство подъездной автомобильной дороги к «Приморскому универсально-перегрузочному комплексу» в Морском порту Приморск от автомобильной дороги федерального значения А-181 «Скандинавия». Переход трассы проектируемой автодороги через шоссе 41К-094 к югу от пос. Глебычево. Вид с юго-востока



Рис. 150. Ленинградская область, Выборгский район. Строительство подъездной автомобильной дороги к «Приморскому универсально-перегрузочному комплексу» в Морском порту Приморск от автомобильной дороги федерального значения А-181 «Скандинавия». Переход трассы проектируемой автодороги через шоссе 41К-094 к югу от пос. Глебычево. Вид с юго-запада

Инва. № подл.	Подп. и дата
Инва. № дубл.	Взам. инв. №
Подп. и дата	

Ли	Изм.	№ докум.	Подп.	Дата

142/20-ГП-2020-ТО

Лист

82



Рис. 151. Ленинградская область, Выборгский район. Строительство подъездной автомобильной дороги к «Приморскому универсально-перегрузочному комплексу» в Морском порту Приморск от автомобильной дороги федерального значения А-181 «Скандинавия». Шурф 30. Общий вид до начала работ. Вид с юга



Рис. 152. Ленинградская область, Выборгский район. Строительство подъездной автомобильной дороги к «Приморскому универсально-перегрузочному комплексу» в Морском порту Приморск от автомобильной дороги федерального значения А-181 «Скандинавия». Шурф 30. Общий вид зачистки по материковому слою. Вид с юга

Инва. № подл.	Подп. и дата
Инва. № дубл.	Взам. инв. №
Инва. № инв. №	Подп. и дата
Инва. № подл.	Подп. и дата

Ли	Изм.	№ докум.	Подп.	Дата
----	------	----------	-------	------

142/20-ГП-2020-ТО

Лист

83



Рис. 153. Ленинградская область, Выборгский район. Строительство подъездной автомобильной дороги к «Приморскому универсально-перегрузочному комплексу» в Морском порту Приморск от автомобильной дороги федерального значения А-181 «Скандинавия». Шурф 30. Стратиграфия северной стенки. Вид с юга




Рис. 154. Ленинградская область, Выборгский район. Строительство подъездной автомобильной дороги к «Приморскому универсально-перегрузочному комплексу» в Морском порту Приморск от автомобильной дороги федерального значения А-181 «Скандинавия». Шурф 30. Рекультивация. Вид с юга

Инва. № подл.	Подп. и дата
Инва. № дубл.	Взам. инв. №
Подп. и дата	Подп. и дата

Ли	Изм.	№ докум.	Подп.	Дата
----	------	----------	-------	------

142/20-ГП-2020-ТО

Лист

84





Рис. 155. Ленинградская область, Выборгский район. Строительство подъездной автомобильной дороги к «Приморскому универсально-перегрузочному комплексу» в Морском порту Приморск от автомобильной дороги федерального значения А-181 «Скандинавия». Шурф 31. Общий вид до начала работ. Вид с юга



Рис. 156. Ленинградская область, Выборгский район. Строительство подъездной автомобильной дороги к «Приморскому универсально-перегрузочному комплексу» в Морском порту Приморск от автомобильной дороги федерального значения А-181 «Скандинавия». Шурф 31. Общий вид зачистки по материковому слою. Вид с юга

Инва. № подл.	Подп. и дата
Инва. № дубл.	Взам. инв. №
Подп. и дата	Подп. и дата

Ли	Изм.	№ докум.	Подп.	Дата
----	------	----------	-------	------

142/20-ГП-2020-ТО

Лист

85




Рис. 157. Ленинградская область, Выборгский район. Строительство подъездной автомобильной дороги к «Приморскому универсально-перезагрузочному комплексу» в Морском порту Приморск от автомобильной дороги федерального значения А-181 «Скандинавия». Шурф 31. Стратиграфия северной стенки. Вид с юга



Рис. 158. Ленинградская область, Выборгский район. Строительство подъездной автомобильной дороги к «Приморскому универсально-перезагрузочному комплексу» в Морском порту Приморск от автомобильной дороги федерального значения А-181 «Скандинавия». Шурф 31. Рекультивация. Вид с юга

Ивл. № подл.	Подп. и дата
Ивл. № дубл.	Взам. ивл. №
Подп. и дата	
Ивл. № подл.	

Ли	Изм.	№ докум.	Подп.	Дата



Рис. 159. Ленинградская область, Выборгский район. Строительство подъездной автомобильной дороги к «Приморскому универсально-перегрузочному комплексу» в Морском порту Приморск от автомобильной дороги федерального значения А-181 «Скандинавия». Шурф 32. Общий вид до начала работ. Вид с юга



Рис. 160. Ленинградская область, Выборгский район. Строительство подъездной автомобильной дороги к «Приморскому универсально-перегрузочному комплексу» в Морском порту Приморск от автомобильной дороги федерального значения А-181 «Скандинавия». Шурф 32. Общий вид зачистки по материковому слою. Вид с юга

Ивл. № подл	Подп. и дата	Ивл. № дубл.	Взам. ивл. №	Подп. и дата

Ли	Изм.	№ докум.	Подп.	Дата



Рис. 161. Ленинградская область, Выборгский район. Строительство подъездной автомобильной дороги к «Приморскому универсально-перегрузочному комплексу» в Морском порту Приморск от автомобильной дороги федерального значения А-181 «Скандинавия». Шурф 32. Стратиграфия северной стенки. Вид с юга



Рис. 162. Ленинградская область, Выборгский район. Строительство подъездной автомобильной дороги к «Приморскому универсально-перегрузочному комплексу» в Морском порту Приморск от автомобильной дороги федерального значения А-181 «Скандинавия». Шурф 32. Рекультивация. Вид с юга

Подп. и дата
Взам. инв. №
Инв. № дубл.
Подп. и дата
Инв. № подл.

Ли	Изм.	№ докум.	Подп.	Дата
----	------	----------	-------	------



Рис. 163. Ленинградская область, Выборгский район. Строительство подъездной автомобильной дороги к «Приморскому универсально-перегрузочному комплексу» в Морском порту Приморск от автомобильной дороги федерального значения А-181 «Скандинавия». Шурф 33. Общий вид до начала работ. Вид с юга



Рис. 164. Ленинградская область, Выборгский район. Строительство подъездной автомобильной дороги к «Приморскому универсально-перегрузочному комплексу» в Морском порту Приморск от автомобильной дороги федерального значения А-181 «Скандинавия». Шурф 33. Общий вид зачистки по материковому слою. Вид с юга

Инва. № подл.	Подп. и дата
Инва. № дубл.	Взам. инв. №
Инва. № инв. №	Подп. и дата
Инва. № подл.	Подп. и дата

Ли	Изм.	№ докум.	Подп.	Дата




Рис. 165. Ленинградская область, Выборгский район. Строительство подъездной автомобильной дороги к «Приморскому универсально-перегрузочному комплексу» в Морском порту Приморск от автомобильной дороги федерального значения А-181 «Скандинавия». Шурф 33. Стратиграфия северной стенки. Вид с юга



Рис. 166. Ленинградская область, Выборгский район. Строительство подъездной автомобильной дороги к «Приморскому универсально-перегрузочному комплексу» в Морском порту Приморск от автомобильной дороги федерального значения А-181 «Скандинавия». Шурф 33. Рекультивация. Вид с юга

Подп. и дата
Взам. инв. №
Инв. № дубл.
Подп. и дата
Инв. № подл.

Ли	Изм.	№ докум.	Подп.	Дата
----	------	----------	-------	------



Рис. 167. Ленинградская область, Выборгский район. Строительство подъездной автомобильной дороги к «Приморскому универсально-перегрузочному комплексу» в Морском порту Приморск от автомобильной дороги федерального значения А-181 «Скандинавия». Шурф 34. Общий вид до начала работ. Вид с юга



Рис. 168. Ленинградская область, Выборгский район. Строительство подъездной автомобильной дороги к «Приморскому универсально-перегрузочному комплексу» в Морском порту Приморск от автомобильной дороги федерального значения А-181 «Скандинавия». Шурф 34. Общий вид зачистки по материковому слою. Вид с юга

Инва. № подл.	Подп. и дата
Инва. № дубл.	Взам. инв. №
Инва. № инв. №	Подп. и дата
Инва. № подл.	Подп. и дата

Ли	Изм.	№ докум.	Подп.	Дата
----	------	----------	-------	------

320




Рис. 169. Ленинградская область, Выборгский район. Строительство подъездной автомобильной дороги к «Приморскому универсально-перегрузочному комплексу» в Морском порту Приморск от автомобильной дороги федерального значения А-181 «Скандинавия». Шурф 34. Стратиграфия северной стенки. Вид с юга



Рис. 170. Ленинградская область, Выборгский район. Строительство подъездной автомобильной дороги к «Приморскому универсально-перегрузочному комплексу» в Морском порту Приморск от автомобильной дороги федерального значения А-181 «Скандинавия». Шурф 34. Рекультивация. Вид с юга

Инд. № подл.	Подп. и дата
Инд. № дубл.	Взам. инв. №
Подп. и дата	
Инд. № подл.	

Ли	Изм.	№ докум.	Подп.	Дата

142/20-ГП-2020-ТО

Лист

92





Рис. 171. Ленинградская область, Выборгский район. Строительство подъездной автомобильной дороги к «Приморскому универсально-перегрузочному комплексу» в Морском порту Приморск от автомобильной дороги федерального значения А-181 «Скандинавия». Шурф 35. Общий вид до начала работ. Вид с юга




Рис. 172. Ленинградская область, Выборгский район. Строительство подъездной автомобильной дороги к «Приморскому универсально-перегрузочному комплексу» в Морском порту Приморск от автомобильной дороги федерального значения А-181 «Скандинавия». Шурф 35. Общий вид зачистки по материковому слою. Вид с юга

Инд. № подл.	Подп. и дата
Инд. № дубл.	Взам. инв. №
Подп. и дата	
Инд. № подл.	

Ли	Изм.	№ докум.	Подп.	Дата



Рис. 173. Ленинградская область, Выборгский район. Строительство подъездной автомобильной дороги к «Приморскому универсально-перегрузочному комплексу» в Морском порту Приморск от автомобильной дороги федерального значения А-181 «Скандинавия». Шурф 35. Стратиграфия северной стенки. Вид с юга



Рис. 174. Ленинградская область, Выборгский район. Строительство подъездной автомобильной дороги к «Приморскому универсально-перегрузочному комплексу» в Морском порту Приморск от автомобильной дороги федерального значения А-181 «Скандинавия». Шурф 35. Рекультивация. Вид с юга

Инва. № подл.	Подп. и дата
Инва. № дубл.	Взам. инв. №
Инва. № инв. №	Подп. и дата
Инва. № подл.	Инва. № инв. №

Ли	Изм.	№ докум.	Подп.	Дата



Рис. 175. Ленинградская область, Выборгский район. Строительство подъездной автомобильной дороги к «Приморскому универсально-перегрузочному комплексу» в Морском порту Приморск от автомобильной дороги федерального значения А-181 «Скандинавия». Шурф 36. Общий вид до начала работ. Вид с юга




Рис. 176. Ленинградская область, Выборгский район. Строительство подъездной автомобильной дороги к «Приморскому универсально-перегрузочному комплексу» в Морском порту Приморск от автомобильной дороги федерального значения А-181 «Скандинавия». Шурф 36. Общий вид зачистки по материковому слою. Вид с юга

Инва. № подл.	Подп. и дата
Инва. № дубл.	Взам. инв. №
Подп. и дата	Подп. и дата
Инва. № подл.	Инва. № дубл.
Инва. № подл.	Инва. № дубл.

Ли	Изм.	№ докум.	Подп.	Дата

142/20-ГП-2020-ТО

Лист

95




Рис. 177. Ленинградская область, Выборгский район. Строительство подъездной автомобильной дороги к «Приморскому универсально-перегрузочному комплексу» в Морском порту Приморск от автомобильной дороги федерального значения А-181 «Скандинавия». Шурф 36. Стратиграфия северной стенки. Вид с юга



Рис. 178. Ленинградская область, Выборгский район. Строительство подъездной автомобильной дороги к «Приморскому универсально-перегрузочному комплексу» в Морском порту Приморск от автомобильной дороги федерального значения А-181 «Скандинавия». Шурф 36. Рекультивация. Вид с юга

Подп. и дата
Взам. инв. №
Инв. № дубл.
Подп. и дата
Инв. № подл.

Ли	Изм.	№ докум.	Подп.	Дата
----	------	----------	-------	------



Рис. 179. Ленинградская область, Выборгский район. Строительство подъездной автомобильной дороги к «Приморскому универсально-перегрузочному комплексу» в Морском порту Приморск от автомобильной дороги федерального значения А-181 «Скандинавия». Шурф 37. Общий вид до начала работ. Вид с юга



Рис. 180. Ленинградская область, Выборгский район. Строительство подъездной автомобильной дороги к «Приморскому универсально-перегрузочному комплексу» в Морском порту Приморск от автомобильной дороги федерального значения А-181 «Скандинавия». Шурф 37. Общий вид зачистки по материковому слою. Вид с юга

Подп. и дата
Взам. инв. №
Инв. № дубл.
Подп. и дата
Инв. № подл.

Ли	Изм.	№ докум.	Подп.	Дата
----	------	----------	-------	------



Рис. 181. Ленинградская область, Выборгский район. Строительство подъездной автомобильной дороги к «Приморскому универсально-перегрузочному комплексу» в Морском порту Приморск от автомобильной дороги федерального значения А-181 «Скандинавия». Шурф 37. Стратиграфия северной стенки. Вид с юга



Рис. 182. Ленинградская область, Выборгский район. Строительство подъездной автомобильной дороги к «Приморскому универсально-перегрузочному комплексу» в Морском порту Приморск от автомобильной дороги федерального значения А-181 «Скандинавия». Шурф 37. Рекультивация. Вид с юга

Подп. и дата
Взам. инв. №
Инв. № дубл.
Подп. и дата
Инв. № подл.

Ли	Изм.	№ докум.	Подп.	Дата
----	------	----------	-------	------



Рис. 183. Ленинградская область, Выборгский район. Строительство подъездной автомобильной дороги к «Приморскому универсально-перегрузочному комплексу» в Морском порту Приморск от автомобильной дороги федерального значения А-181 «Скандинавия». Шурф 38. Общий вид до начала работ. Вид с юга



Рис. 184. Ленинградская область, Выборгский район. Строительство подъездной автомобильной дороги к «Приморскому универсально-перегрузочному комплексу» в Морском порту Приморск от автомобильной дороги федерального значения А-181 «Скандинавия». Шурф 38. Общий вид зачистки по материковому слою. Вид с юга

Инва. № подл.	Подп. и дата
Инва. № дубл.	Взам. инв. №
Инва. № инв.	Подп. и дата
Инва. № подл.	Подп. и дата

Ли	Изм.	№ докум.	Подп.	Дата
----	------	----------	-------	------




Рис. 185. Ленинградская область, Выборгский район. Строительство подъездной автомобильной дороги к «Приморскому универсально-перегрузочному комплексу» в Морском порту Приморск от автомобильной дороги федерального значения А-181 «Скандинавия». Шурф 38. Стратиграфия северной стенки. Вид с юга



Рис. 186. Ленинградская область, Выборгский район. Строительство подъездной автомобильной дороги к «Приморскому универсально-перегрузочному комплексу» в Морском порту Приморск от автомобильной дороги федерального значения А-181 «Скандинавия». Шурф 38. Рекультивация. Вид с юга

Подп. и дата
Взам. инв. №
Инв. № дубл.
Подп. и дата
Инв. № подл.

Ли	Изм.	№ докум.	Подп.	Дата
----	------	----------	-------	------





Рис. 187. Ленинградская область, Выборгский район. Строительство подъездной автомобильной дороги к «Приморскому универсально-перегрузочному комплексу» в Морском порту Приморск от автомобильной дороги федерального значения А-181 «Скандинавия». Шурф 39. Общий вид до начала работ. Вид с юга




Рис. 188. Ленинградская область, Выборгский район. Строительство подъездной автомобильной дороги к «Приморскому универсально-перегрузочному комплексу» в Морском порту Приморск от автомобильной дороги федерального значения А-181 «Скандинавия». Шурф 39. Общий вид зачистки по материковому слою. Вид с юга

Инва. № подл.	Подп. и дата
Инва. № дубл.	Взам. инв. №
Инва. № подл.	Подп. и дата
Инва. № подл.	Подп. и дата

Ли	Изм.	№ докум.	Подп.	Дата
----	------	----------	-------	------




Рис. 189. Ленинградская область, Выборгский район. Строительство подъездной автомобильной дороги к «Приморскому универсально-перегрузочному комплексу» в Морском порту Приморск от автомобильной дороги федерального значения А-181 «Скандинавия». Шурф 39. Стратиграфия северной стенки. Вид с юга



Рис. 190. Ленинградская область, Выборгский район. Строительство подъездной автомобильной дороги к «Приморскому универсально-перегрузочному комплексу» в Морском порту Приморск от автомобильной дороги федерального значения А-181 «Скандинавия». Шурф 39. Рекультивация. Вид с юга

Инва. № подл.	Подп. и дата
Инва. № дубл.	Взам. инв. №
Инва. № подл.	Подп. и дата
Инва. № подл.	Подп. и дата

Ли	Изм.	№ докум.	Подп.	Дата
----	------	----------	-------	------



Рис. 191. Ленинградская область, Выборгский район. Строительство подъездной автомобильной дороги к «Приморскому универсально-перегрузочному комплексу» в Морском порту Приморск от автомобильной дороги федерального значения А-181 «Скандинавия». Шурф 40. Общий вид до начала работ. Вид с юга




Рис. 192. Ленинградская область, Выборгский район. Строительство подъездной автомобильной дороги к «Приморскому универсально-перегрузочному комплексу» в Морском порту Приморск от автомобильной дороги федерального значения А-181 «Скандинавия». Шурф 40. Общий вид зачистки по материковому слою. Вид с юга

Инва. № подл.	Подп. и дата
Инва. № дубл.	Взам. инв. №
Инва. № подл.	Подп. и дата
Инва. № подл.	Подп. и дата

Ли	Изм.	№ докум.	Подп.	Дата
----	------	----------	-------	------




Рис. 193. Ленинградская область, Выборгский район. Строительство подъездной автомобильной дороги к «Приморскому универсально-перегрузочному комплексу» в Морском порту Приморск от автомобильной дороги федерального значения А-181 «Скандинавия». Шурф 40. Стратиграфия северной стенки. Вид с юга



Рис. 194. Ленинградская область, Выборгский район. Строительство подъездной автомобильной дороги к «Приморскому универсально-перегрузочному комплексу» в Морском порту Приморск от автомобильной дороги федерального значения А-181 «Скандинавия». Шурф 40. Рекультивация. Вид с юга

Инва. № подл.	Подп. и дата
Инва. № дубл.	Взам. инв. №
Подп. и дата	Подп. и дата
Инва. № подл.	Подп. и дата

Ли	Изм.	№ докум.	Подп.	Дата

142/20-ГП-2020-ТО

Лист

104



Рис. 195. Ленинградская область, Выборгский район. Строительство подъездной автомобильной дороги к «Приморскому универсально-перегрузочному комплексу» в Морском порту Приморск от автомобильной дороги федерального значения А-181 «Скандинавия». Шурф 41. Общий вид до начала работ. Вид с юга



Рис. 196. Ленинградская область, Выборгский район. Строительство подъездной автомобильной дороги к «Приморскому универсально-перегрузочному комплексу» в Морском порту Приморск от автомобильной дороги федерального значения А-181 «Скандинавия». Шурф 41. Общий вид зачистки по материковому слою. Вид с юга

Инва. № подл.	Подп. и дата
Инва. № дубл.	Взам. инв. №
Инва. № инв. №	Подп. и дата
Инва. № подл.	Подп. и дата

Ли	Изм.	№ докум.	Подп.	Дата
----	------	----------	-------	------




Рис. 197. Ленинградская область, Выборгский район. Строительство подъездной автомобильной дороги к «Приморскому универсально-перегрузочному комплексу» в Морском порту Приморск от автомобильной дороги федерального значения А-181 «Скандинавия». Шурф 41. Стратиграфия северной стенки. Вид с юга



Рис. 198. Ленинградская область, Выборгский район. Строительство подъездной автомобильной дороги к «Приморскому универсально-перегрузочному комплексу» в Морском порту Приморск от автомобильной дороги федерального значения А-181 «Скандинавия». Шурф 41. Рекультивация. Вид с юга

Инва. № подл.	Подп. и дата
Инва. № дубл.	Взам. инв. №
Подп. и дата	
Инва. № подл.	

Ли	Изм.	№ докум.	Подп.	Дата

142/20-ГП-2020-ТО

Лист

106

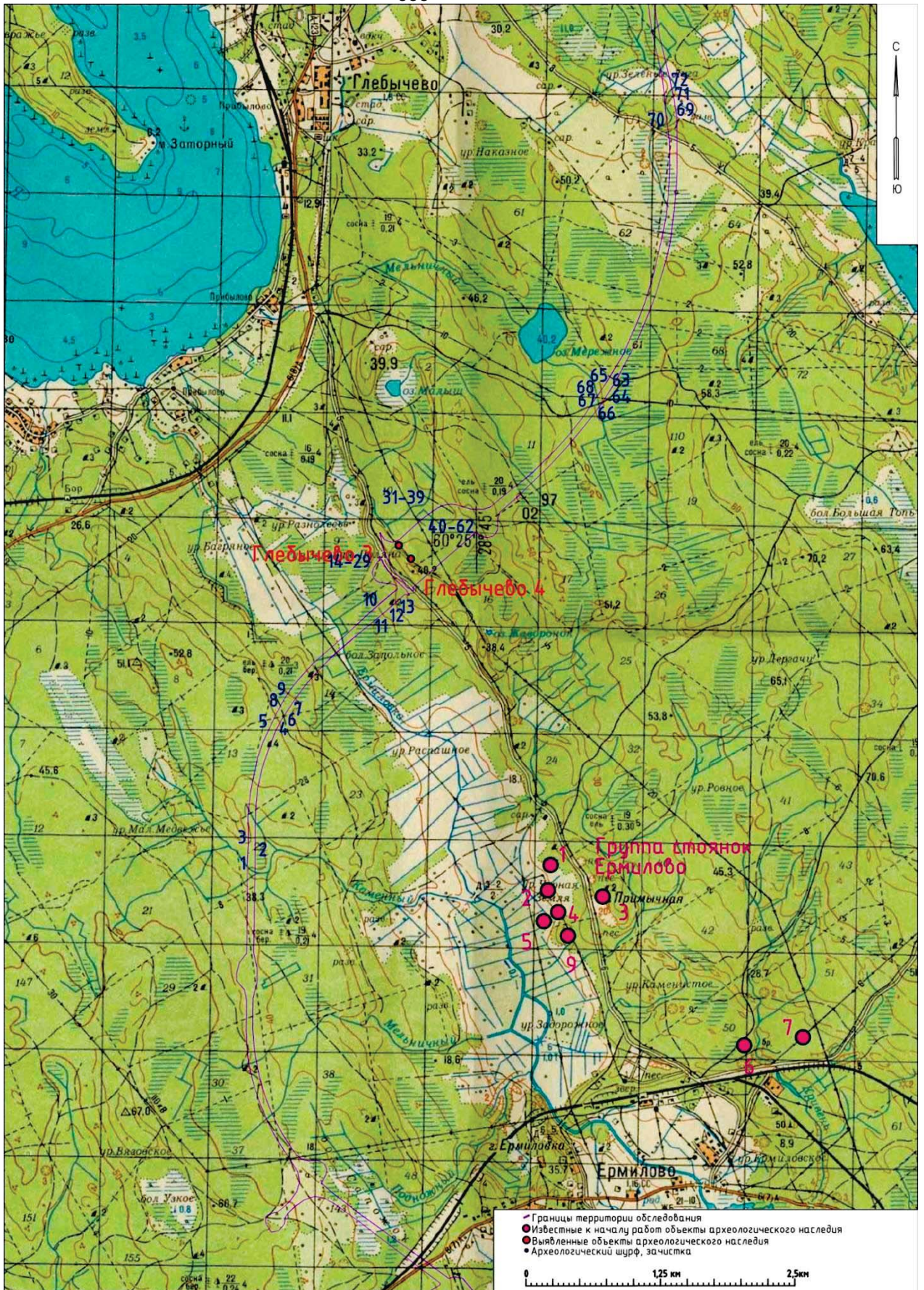


Рис. 199. Ленинградская область, Выборгский район. Строительство подъездной автомобильной дороги к «Приморскому универсально-перегрузочному комплексу» в Морском порту Приморск от автомобильной дороги федерального значения А-181 «Скандинавия». Карта окрестностей пос. Глебычево с указанием места расположения выявленного ОАН «Глебычево 3. Стоянка»

Инва. № подл.	Подп. и дата
Инва. № дубл.	Взам. инв. №
Инва. № подл.	Подп. и дата
Инва. № подл.	Подп. и дата

Ли	Изм.	№ докум.	Подп.	Дата

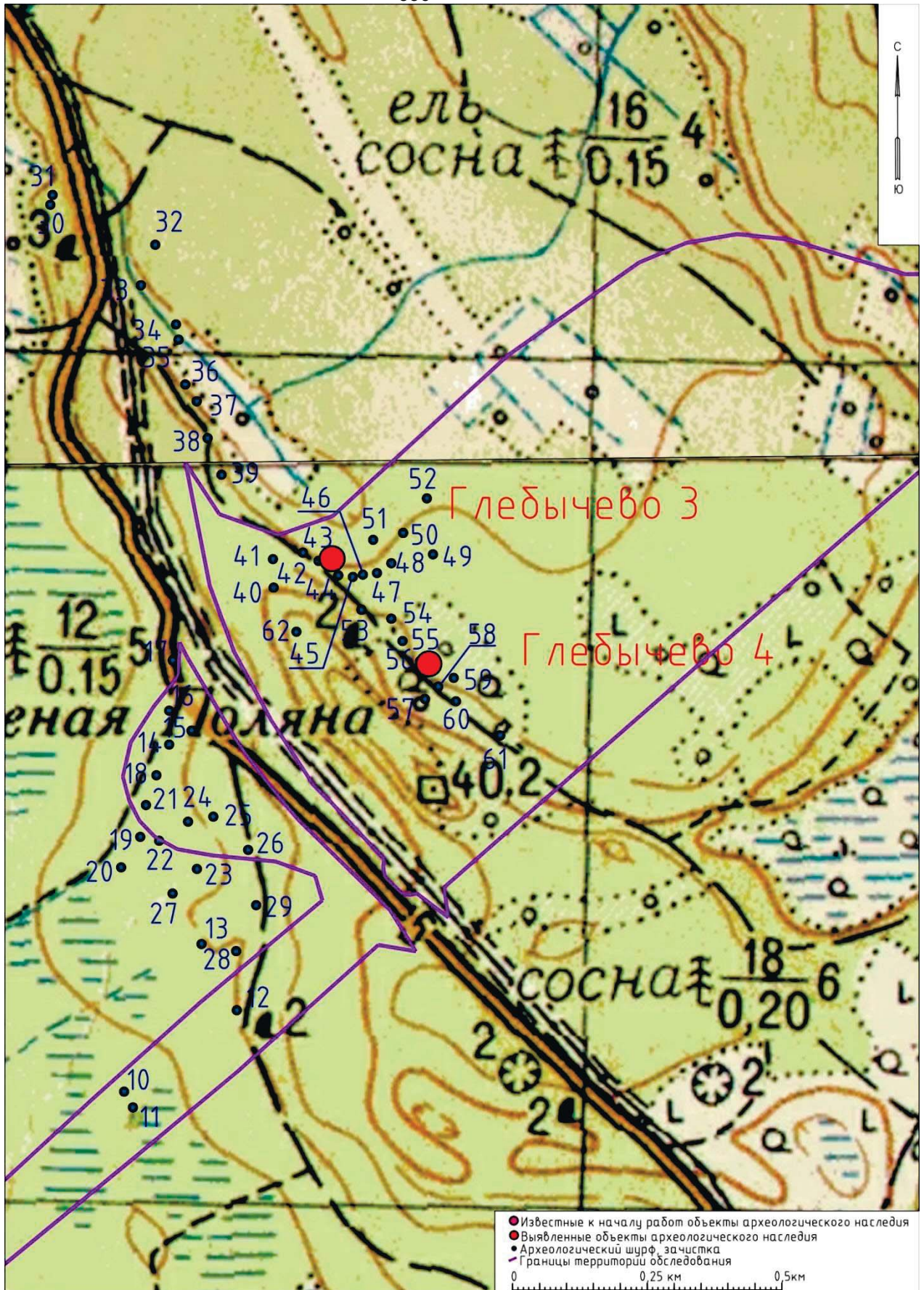


Рис. 200. Ленинградская область, Выборгский район. Строительство подъездной автомобильной дороги к «Приморскому универсально-перегрузочному комплексу» в Морском порту Приморск от автомобильной дороги федерального значения А-181 «Скандинавия». Фрагмент крупномасштабной карты с указанием места расположения выявленного ОАН «Глебычево 3. Стоянка»

Инва. № подл.	Подп. и дата
Инва. № дубл.	Взам. инв. №
Инва. № подл.	Подп. и дата
Инва. № подл.	Подп. и дата

Ли	Изм.	№ докум.	Подп.	Дата



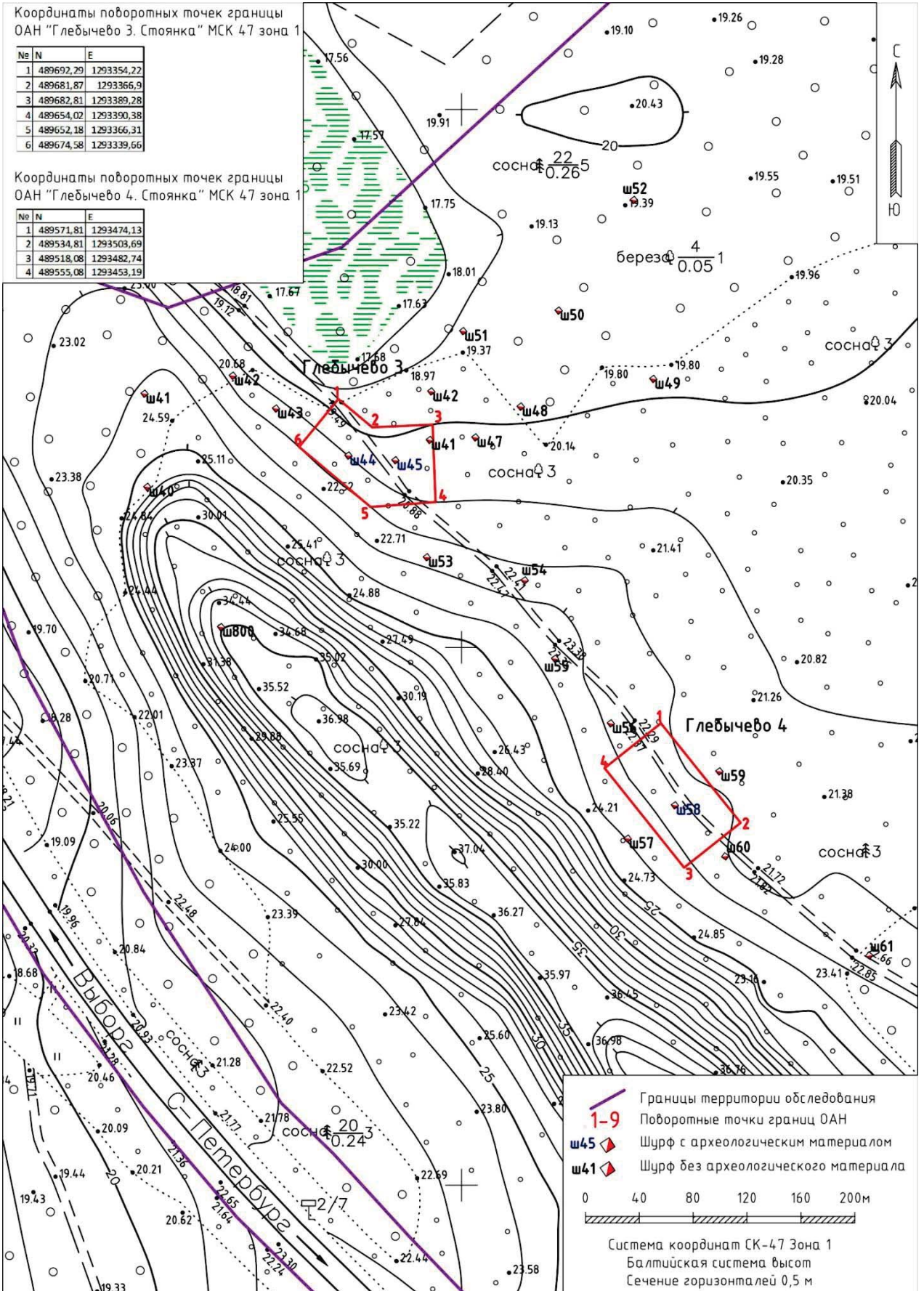


Рис. 201. Ленинградская область, Выборгский район. Строительство подъездной автомобильной дороги к «Приморскому универсально-перегрузочному комплексу» в Морском порту Приморск от автомобильной дороги федерального значения А-181 «Скандинавия». Топографический план ОАН «Глебычево 3. Стоянка»

Подп. и дата
Взам. инв. №
Инв. № дубл.
Подп. и дата
Инв. № подл.

Ли	Изм.	№ докум.	Подп.	Дата
----	------	----------	-------	------



Рис. 202. Ленинградская область, Выборгский район. Строительство подъездной автомобильной дороги к «Приморскому универсально-перегрузочному комплексу» в Морском порту Приморск от автомобильной дороги федерального значения А-181 «Скандинавия». ОАН «Глебычево 3. Стоянка». Общий вид стоянки. Вид с юго-востока



Рис. 203. Ленинградская область, Выборгский район. Строительство подъездной автомобильной дороги к «Приморскому универсально-перегрузочному комплексу» в Морском порту Приморск от автомобильной дороги федерального значения А-181 «Скандинавия». ОАН «Глебычево 3. Стоянка». Общий вид стоянки. Вид с юга

Инва. № подл.	Подп. и дата
Инва. № дубл.	Взам. инв. №
Подп. и дата	Подп. и дата
Инва. № подл.	Подп. и дата

Ли	Изм.	№ докум.	Подп.	Дата
----	------	----------	-------	------

142/20-ГП-2020-ТО

Лист

110



Рис. 204. Ленинградская область, Выборгский район. Строительство подъездной автомобильной дороги к «Приморскому универсально-перегрузочному комплексу» в Морском порту Приморск от автомобильной дороги федерального значения А-181 «Скандинавия». Шурф 42. Общий вид до начала работ. Вид с юга



Рис. 205. Ленинградская область, Выборгский район. Строительство подъездной автомобильной дороги к «Приморскому универсально-перегрузочному комплексу» в Морском порту Приморск от автомобильной дороги федерального значения А-181 «Скандинавия». Шурф 42. Общий вид зачистки по материковому слою. Вид с юга

Инд. № подл.	Подп. и дата
Инд. № дубл.	Взам. инв. №
Подп. и дата	
Инд. № подл.	

Ли	Изм.	№ докум.	Подп.	Дата



Рис. 206. Ленинградская область, Выборгский район. Строительство подъездной автомобильной дороги к «Приморскому универсально-перегрузочному комплексу» в Морском порту Приморск от автомобильной дороги федерального значения А-181 «Скандинавия». Шурф 42. Стратиграфия северной стенки. Вид с юга



Рис. 207. Ленинградская область, Выборгский район. Строительство подъездной автомобильной дороги к «Приморскому универсально-перегрузочному комплексу» в Морском порту Приморск от автомобильной дороги федерального значения А-181 «Скандинавия». Шурф 42. Рекультивация. Вид с юга

Инва. № подл.	Подп. и дата
Инва. № дубл.	Взам. инв. №
Инва. № дубл.	Подп. и дата
Инва. № подл.	Подп. и дата

Ли	Изм.	№ докум.	Подп.	Дата
----	------	----------	-------	------




Рис. 208. Ленинградская область, Выборгский район. Строительство подъездной автомобильной дороги к «Приморскому универсально-перегрузочному комплексу» в Морском порту Приморск от автомобильной дороги федерального значения А-181 «Скандинавия». Шурф 43. Общий вид до начала работ. Вид с юга



Рис. 209. Ленинградская область, Выборгский район. Строительство подъездной автомобильной дороги к «Приморскому универсально-перегрузочному комплексу» в Морском порту Приморск от автомобильной дороги федерального значения А-181 «Скандинавия». Шурф 43. Общий вид зачистки по материковому слою. Вид с юга

Ивл. № подл.	Подп. и дата
Ивл. № дубл.	Взам. ивл. №
Подп. и дата	Подп. и дата

Ли	Изм.	№ докум.	Подп.	Дата
----	------	----------	-------	------

342




Рис. 210. Ленинградская область, Выборгский район. Строительство подъездной автомобильной дороги к «Приморскому универсально-перезагрузочному комплексу» в Морском порту Приморск от автомобильной дороги федерального значения А-181 «Скандинавия». Шурф 43. Стратиграфия северной стенки. Вид с юга



Рис. 211. Ленинградская область, Выборгский район. Строительство подъездной автомобильной дороги к «Приморскому универсально-перезагрузочному комплексу» в Морском порту Приморск от автомобильной дороги федерального значения А-181 «Скандинавия». Шурф 43. Рекультивация. Вид с юга

Инва. № подл.	Подп. и дата
Инва. № дубл.	Взам. инв. №
Инва. № подл.	Подп. и дата
Инва. № подл.	Подп. и дата

Ли	Изм.	№ докум.	Подп.	Дата

142/20-ГП-2020-ТО

Лист

114



Рис. 212. Ленинградская область, Выборгский район. Строительство подъездной автомобильной дороги к «Приморскому универсально-перегрузочному комплексу» в Морском порту Приморск от автомобильной дороги федерального значения А-181 «Скандинавия». Шурф 44. Общий вид до начала работ. Вид с юго-запада



Рис. 213. Ленинградская область, Выборгский район. Строительство подъездной автомобильной дороги к «Приморскому универсально-перегрузочному комплексу» в Морском порту Приморск от автомобильной дороги федерального значения А-181 «Скандинавия». Шурф 44. Общий вид зачистки по материковому слою. Вид с юго-запада

Инд. № подл.	Подп. и дата
Инд. № дубл.	Взам. инв. №
Подп. и дата	
Инд. № подл.	

Ли	Изм.	№ докум.	Подп.	Дата




Рис. 214. Ленинградская область, Выборгский район. Строительство подъездной автомобильной дороги к «Приморскому универсально-перегрузочному комплексу» в Морском порту Приморск от автомобильной дороги федерального значения А-181 «Скандинавия». Шурф 44. Стратиграфия северо-восточной стенки. Вид с юго-запада




Рис. 215. Ленинградская область, Выборгский район. Строительство подъездной автомобильной дороги к «Приморскому универсально-перегрузочному комплексу» в Морском порту Приморск от автомобильной дороги федерального значения А-181 «Скандинавия». Шурф 44. Рекультивация. Вид с юга



ЛО-Глеб3-2020-1



Рис. 216. Ленинградская область, Выборгский район. Строительство подъездной автомобильной дороги к «Приморскому универсально-перегрузочному комплексу» в Морском порту Приморск от автомобильной дороги федерального значения А-181 «Скандинавия». Кварцевый отщеп из шурфа 44

Подп. и дата
Взам. инв. №
Инв. № дубл.
Подп. и дата
Инв. № подл.

Ли	Изм.	№ докум.	Подп.	Дата
----	------	----------	-------	------





Рис. 217. Ленинградская область, Выборгский район. Строительство подъездной автомобильной дороги к «Приморскому универсально-перегрузочному комплексу» в Морском порту Приморск от автомобильной дороги федерального значения А-181 «Скандинавия». Шурф 45. Общий вид до начала работ. Вид с северо-запада




Рис. 218. Ленинградская область, Выборгский район. Строительство подъездной автомобильной дороги к «Приморскому универсально-перегрузочному комплексу» в Морском порту Приморск от автомобильной дороги федерального значения А-181 «Скандинавия». Шурф 45. Общий вид зачистки по материковому слою. Вид с северо-запада

Инва. № подл.	Подп. и дата
Инва. № дубл.	Взам. инв. №
Инва. № инв. №	Подп. и дата
Инва. № инв. №	Подп. и дата

Ли	Изм.	№ докум.	Подп.	Дата

142/20-ГП-2020-ТО

Лист

117




Рис. 219. Ленинградская область, Выборгский район. Строительство подъездной автомобильной дороги к «Приморскому универсально-перезагрузочному комплексу» в Морском порту Приморск от автомобильной дороги федерального значения А-181 «Скандинавия». Шурф 45. Общий вид зачистки по материковому слою. Вид с юго-востока



Рис. 220. Ленинградская область, Выборгский район. Строительство подъездной автомобильной дороги к «Приморскому универсально-перезагрузочному комплексу» в Морском порту Приморск от автомобильной дороги федерального значения А-181 «Скандинавия». Шурф 45. Стратиграфия юго-восточной стенки. Вид с северо-запада

Инва. № подл.	Подп. и дата
Инва. № дубл.	Взам. инв. №
Инва. № инв. №	Подп. и дата
Инва. № подл.	Подп. и дата

Ли	Изм.	№ докум.	Подп.	Дата
----	------	----------	-------	------

142/20-ГП-2020-ТО

Лист

118



Рис. 221. Ленинградская область, Выборгский район. Строительство подъездной автомобильной дороги к «Приморскому универсально-перегрузочному комплексу» в Морском порту Приморск от автомобильной дороги федерального значения А-181 «Скандинавия». Шурф 45. Стратиграфия юго-западной стенки. Вид с северо-востока



Рис. 222. Ленинградская область, Выборгский район. Строительство подъездной автомобильной дороги к «Приморскому универсально-перегрузочному комплексу» в Морском порту Приморск от автомобильной дороги федерального значения А-181 «Скандинавия». Шурф 45. Стратиграфия северо-западной стенки. Вид с юго-востока

Инва. № подл.	Подп. и дата
Инва. № дубл.	Взам. инв. №
Подп. и дата	Подп. и дата

Ли	Изм.	№ докум.	Подп.	Дата
----	------	----------	-------	------




Рис. 223. Ленинградская область, Выборгский район. Строительство подъездной автомобильной дороги к «Приморскому универсально-перегрузочному комплексу» в Морском порту Приморск от автомобильной дороги федерального значения А-181 «Скандинавия». Шурф 45. Стратиграфия северо-восточной стенки. Вид с юго-запада



Рис. 224. Ленинградская область, Выборгский район. Строительство подъездной автомобильной дороги к «Приморскому универсально-перегрузочному комплексу» в Морском порту Приморск от автомобильной дороги федерального значения А-181 «Скандинавия». Шурф 45. Рекультивация. Вид с северо-запада

Инва. № подл.	Подп. и дата
Инва. № дубл.	Взам. инв. №
Подп. и дата	
Инва. № подл.	

Ли	Изм.	№ докум.	Подп.	Дата

142/20-ГП-2020-ТО

Лист

120



1. ЛО-Глеб3-2020-3



2. ЛО-Глеб3-2020-5

3. ЛО-Глеб3-2020-6




4. ЛО-Глеб3-2020-4

5. ЛО-Глеб3-2020-7



6. ЛО-Глеб3-2020-2



7. ЛО-Глеб3-2020-9



Рис. 225. Ленинградская область, Выборгский район. Строительство подъездной автомобильной дороги к «Приморскому универсально-перегрузочному комплексу» в Морском порту Приморск от автомобильной дороги федерального значения А-181 «Скандинавия». Археологические находки из шурфа 45

Инва. № подл.	Подп. и дата
Инва. № дубл.	Взам. инв. №
Инва. № инв. №	Подп. и дата
Инва. № подл.	Подп. и дата

Ли	Изм.	№ докум.	Подп.	Дата



Рис. 226. Ленинградская область, Выборгский район. Строительство подъездной автомобильной дороги к «Приморскому универсально-перегрузочному комплексу» в Морском порту Приморск от автомобильной дороги федерального значения А-181 «Скандинавия». Шурф 46. Общий вид до начала работ. Вид с юга



Рис. 227. Ленинградская область, Выборгский район. Строительство подъездной автомобильной дороги к «Приморскому универсально-перегрузочному комплексу» в Морском порту Приморск от автомобильной дороги федерального значения А-181 «Скандинавия». Шурф 46. Общий вид зачистки по материковому слою. Вид с юга

Инва. № подл.	Подп. и дата
Инва. № дубл.	Взам. инв. №
Подп. и дата	
Инва. № подл.	

Ли	Изм.	№ докум.	Подп.	Дата



Рис. 228. Ленинградская область, Выборгский район. Строительство подъездной автомобильной дороги к «Приморскому универсально-перегрузочному комплексу» в Морском порту Приморск от автомобильной дороги федерального значения А-181 «Скандинавия». Шурф 46. Стратиграфия северной стенки. Вид с юга



Рис. 229. Ленинградская область, Выборгский район. Строительство подъездной автомобильной дороги к «Приморскому универсально-перегрузочному комплексу» в Морском порту Приморск от автомобильной дороги федерального значения А-181 «Скандинавия». Шурф 46. Рекультивация. Вид с юга

Инва. № подл.	Подп. и дата
Инва. № дубл.	Взам. инв. №
Инва. № дубл.	Инва. № дубл.
Инва. № подл.	Подп. и дата
Инва. № подл.	Инва. № подл.

Ли	Изм.	№ докум.	Подп.	Дата



Рис. 230. Ленинградская область, Выборгский район. Строительство подъездной автомобильной дороги к «Приморскому универсально-перегрузочному комплексу» в Морском порту Приморск от автомобильной дороги федерального значения А-181 «Скандинавия». Шурф 47. Общий вид до начала работ. Вид с юга



Рис. 231. Ленинградская область, Выборгский район. Строительство подъездной автомобильной дороги к «Приморскому универсально-перегрузочному комплексу» в Морском порту Приморск от автомобильной дороги федерального значения А-181 «Скандинавия». Шурф 47. Общий вид зачистки по материковому слою. Вид с юга

Инва. № подл.	Подп. и дата
Инва. № дубл.	Взам. инв. №
Подп. и дата	Подп. и дата
Инва. № подл.	Подп. и дата

Ли	Изм.	№ докум.	Подп.	Дата






Рис. 232. Ленинградская область, Выборгский район. Строительство подъездной автомобильной дороги к «Приморскому универсально-перегрузочному комплексу» в Морском порту Приморск от автомобильной дороги федерального значения А-181 «Скандинавия». Шурф 47. Стратиграфия северной стенки. Вид с юга



Рис. 233. Ленинградская область, Выборгский район. Строительство подъездной автомобильной дороги к «Приморскому универсально-перегрузочному комплексу» в Морском порту Приморск от автомобильной дороги федерального значения А-181 «Скандинавия». Шурф 47. Рекультивация. Вид с юга

Инва. № подл.	Инва. № дубл.	Взам. инв. №	Подп. и дата
---------------	---------------	--------------	--------------

Ли	Изм.	№ докум.	Подп.	Дата
----	------	----------	-------	------



Рис. 234. Ленинградская область, Выборгский район. Строительство подъездной автомобильной дороги к «Приморскому универсально-перегрузочному комплексу» в Морском порту Приморск от автомобильной дороги федерального значения А-181 «Скандинавия». Шурф 48. Общий вид до начала работ. Вид с юга



Рис. 235. Ленинградская область, Выборгский район. Строительство подъездной автомобильной дороги к «Приморскому универсально-перегрузочному комплексу» в Морском порту Приморск от автомобильной дороги федерального значения А-181 «Скандинавия». Шурф 48. Общий вид зачистки по материковому слою. Вид с юга

Ив. № подл.	Подп. и дата
Ив. № дубл.	Взам. инв. №
Подп. и дата	
Ив. № подл.	

Ли	Изм.	№ докум.	Подп.	Дата

355




Рис. 236. Ленинградская область, Выборгский район. Строительство подъездной автомобильной дороги к «Приморскому универсально-перегрузочному комплексу» в Морском порту Приморск от автомобильной дороги федерального значения А-181 «Скандинавия». Шурф 48. Стратиграфия северной стенки. Вид с юга



Рис. 237. Ленинградская область, Выборгский район. Строительство подъездной автомобильной дороги к «Приморскому универсально-перегрузочному комплексу» в Морском порту Приморск от автомобильной дороги федерального значения А-181 «Скандинавия». Шурф 48. Рекультивация. Вид с юга

Подп. и дата
Взам. инв. №
Инв. № дубл.
Подп. и дата
Инв. № подл.

Ли	Изм.	№ докум.	Подп.	Дата
----	------	----------	-------	------

142/20-ГП-2020-ТО

Лист

127



Рис. 238. Ленинградская область, Выборгский район. Строительство подъездной автомобильной дороги к «Приморскому универсально-перегрузочному комплексу» в Морском порту Приморск от автомобильной дороги федерального значения А-181 «Скандинавия». Шурф 49. Общий вид до начала работ. Вид с юга



Рис. 239. Ленинградская область, Выборгский район. Строительство подъездной автомобильной дороги к «Приморскому универсально-перегрузочному комплексу» в Морском порту Приморск от автомобильной дороги федерального значения А-181 «Скандинавия». Шурф 49. Общий вид зачистки по материковому слою. Вид с юга

Инд. № подл.	Подп. и дата
Инд. № дубл.	Взам. инв. №
Подп. и дата	
Инд. № подл.	

Ли	Изм.	№ докум.	Подп.	Дата
----	------	----------	-------	------




Рис. 240. Ленинградская область, Выборгский район. Строительство подъездной автомобильной дороги к «Приморскому универсально-перегрузочному комплексу» в Морском порту Приморск от автомобильной дороги федерального значения А-181 «Скандинавия». Шурф 49. Стратиграфия северной стенки. Вид с юга



Рис. 241. Ленинградская область, Выборгский район. Строительство подъездной автомобильной дороги к «Приморскому универсально-перегрузочному комплексу» в Морском порту Приморск от автомобильной дороги федерального значения А-181 «Скандинавия». Шурф 49. Рекультивация. Вид с юга

Инва. № подл.	Подп. и дата
Инва. № дубл.	Взам. инв. №
Инва. № подл.	Подп. и дата
Инва. № подл.	Подп. и дата

Ли	Изм.	№ докум.	Подп.	Дата
----	------	----------	-------	------



Рис. 242. Ленинградская область, Выборгский район. Строительство подъездной автомобильной дороги к «Приморскому универсально-перегрузочному комплексу» в Морском порту Приморск от автомобильной дороги федерального значения А-181 «Скандинавия». Шурф 50. Общий вид до начала работ. Вид с юга



Рис. 243. Ленинградская область, Выборгский район. Строительство подъездной автомобильной дороги к «Приморскому универсально-перегрузочному комплексу» в Морском порту Приморск от автомобильной дороги федерального значения А-181 «Скандинавия». Шурф 50. Общий вид зачистки по материковому слою. Вид с юга

Инва. № подл.	Подп. и дата
Инва. № дубл.	Взам. инв. №
Инва. № подл.	Подп. и дата
Инва. № подл.	Подп. и дата

Ли	Изм.	№ докум.	Подп.	Дата
----	------	----------	-------	------



Рис. 244. Ленинградская область, Выборгский район. Строительство подъездной автомобильной дороги к «Приморскому универсально-перегрузочному комплексу» в Морском порту Приморск от автомобильной дороги федерального значения А-181 «Скандинавия». Шурф 50. Стратиграфия северной стенки. Вид с юга




Рис. 245. Ленинградская область, Выборгский район. Строительство подъездной автомобильной дороги к «Приморскому универсально-перегрузочному комплексу» в Морском порту Приморск от автомобильной дороги федерального значения А-181 «Скандинавия». Шурф 50. Рекультивация. Вид с юга

Инва. № подл.	Подп. и дата
Инва. № дубл.	Взам. инв. №
Подп. и дата	
Инва. № подл.	

Ли	Изм.	№ докум.	Подп.	Дата



Рис. 246. Ленинградская область, Выборгский район. Строительство подъездной автомобильной дороги к «Приморскому универсально-перегрузочному комплексу» в Морском порту Приморск от автомобильной дороги федерального значения А-181 «Скандинавия». Шурф 51. Общий вид до начала работ. Вид с юга



Рис. 247. Ленинградская область, Выборгский район. Строительство подъездной автомобильной дороги к «Приморскому универсально-перегрузочному комплексу» в Морском порту Приморск от автомобильной дороги федерального значения А-181 «Скандинавия». Шурф 51. Общий вид зачистки по материковому слою. Вид с юга

Инва. № подл.	Подп. и дата
Инва. № дубл.	Взам. инв. №
Подп. и дата	
Инва. № подл.	

Ли	Изм.	№ докум.	Подп.	Дата



361




Рис. 248. Ленинградская область, Выборгский район. Строительство подъездной автомобильной дороги к «Приморскому универсально-перегрузочному комплексу» в Морском порту Приморск от автомобильной дороги федерального значения А-181 «Скандинавия». Шурф 51. Стратиграфия северной стенки. Вид с юга



Рис. 249. Ленинградская область, Выборгский район. Строительство подъездной автомобильной дороги к «Приморскому универсально-перегрузочному комплексу» в Морском порту Приморск от автомобильной дороги федерального значения А-181 «Скандинавия». Шурф 51. Рекультивация. Вид с юга

Инва. № подл.	Подп. и дата
Инва. № дубл.	Взам. инв. №
Инва. № подл.	Подп. и дата
Инва. № подл.	Подп. и дата

Ли	Изм.	№ докум.	Подп.	Дата

142/20-ГП-2020-ТО

Лист

133



Рис. 250. Ленинградская область, Выборгский район. Строительство подъездной автомобильной дороги к «Приморскому универсально-перегрузочному комплексу» в Морском порту Приморск от автомобильной дороги федерального значения А-181 «Скандинавия». Шурф 52. Общий вид до начала работ. Вид с юга



Рис. 251. Ленинградская область, Выборгский район. Строительство подъездной автомобильной дороги к «Приморскому универсально-перегрузочному комплексу» в Морском порту Приморск от автомобильной дороги федерального значения А-181 «Скандинавия». Шурф 52. Общий вид зачистки по материковому слою. Вид с юга

Инва. № подл.	Подп. и дата
Инва. № дубл.	Взам. инв. №
Подп. и дата	Подп. и дата
Инва. № подл.	Инва. № дубл.

Ли	Изм.	№ докум.	Подп.	Дата




Рис. 252. Ленинградская область, Выборгский район. Строительство подъездной автомобильной дороги к «Приморскому универсально-перегрузочному комплексу» в Морском порту Приморск от автомобильной дороги федерального значения А-181 «Скандинавия». Шурф 52. Стратиграфия северной стенки. Вид с юга



Рис. 253. Ленинградская область, Выборгский район. Строительство подъездной автомобильной дороги к «Приморскому универсально-перегрузочному комплексу» в Морском порту Приморск от автомобильной дороги федерального значения А-181 «Скандинавия». Шурф 52. Рекультивация. Вид с юга

Ивл. № подл.	Подп. и дата
Ивл. № дубл.	Взам. инв. №
Ивл. № дубл.	Подп. и дата
Ивл. № подл.	Подп. и дата

Ли	Изм.	№ докум.	Подп.	Дата



Рис. 254. Ленинградская область, Выборгский район. Строительство подъездной автомобильной дороги к «Приморскому универсально-перегрузочному комплексу» в Морском порту Приморск от автомобильной дороги федерального значения А-181 «Скандинавия». Шурф 53. Общий вид до начала работ. Вид с юга



Рис. 255. Ленинградская область, Выборгский район. Строительство подъездной автомобильной дороги к «Приморскому универсально-перегрузочному комплексу» в Морском порту Приморск от автомобильной дороги федерального значения А-181 «Скандинавия». Шурф 53. Общий вид зачистки по материковому слою. Вид с юга

Ивл. № подл.	Подп. и дата
Ивл. № дубл.	Взам. инв. №
Подп. и дата	
Ивл. № подл.	

Ли	Изм.	№ докум.	Подп.	Дата




Рис. 256. Ленинградская область, Выборгский район. Строительство подъездной автомобильной дороги к «Приморскому универсально-перезагрузочному комплексу» в Морском порту Приморск от автомобильной дороги федерального значения А-181 «Скандинавия». Шурф 53. Стратиграфия северной стенки. Вид с юга



Рис. 257. Ленинградская область, Выборгский район. Строительство подъездной автомобильной дороги к «Приморскому универсально-перезагрузочному комплексу» в Морском порту Приморск от автомобильной дороги федерального значения А-181 «Скандинавия». Шурф 53. Рекультивация. Вид с юга

Подп. и дата
Взам. инв. №
Инв. № дубл.
Подп. и дата
Инв. № подл.

Ли	Изм.	№ докум.	Подп.	Дата
----	------	----------	-------	------



Рис. 258. Ленинградская область, Выборгский район. Строительство подъездной автомобильной дороги к «Приморскому универсально-перегрузочному комплексу» в Морском порту Приморск от автомобильной дороги федерального значения А-181 «Скандинавия». Шурф 54. Общий вид до начала работ. Вид с юга



Рис. 259. Ленинградская область, Выборгский район. Строительство подъездной автомобильной дороги к «Приморскому универсально-перегрузочному комплексу» в Морском порту Приморск от автомобильной дороги федерального значения А-181 «Скандинавия». Шурф 54. Общий вид зачистки по материковому слою. Вид с юга

Инва. № подл.	Подп. и дата
Инва. № дубл.	Взам. инв. №
Подп. и дата	
Инва. № подл.	

Ли	Изм.	№ докум.	Подп.	Дата



Рис. 260. Ленинградская область, Выборгский район. Строительство подъездной автомобильной дороги к «Приморскому универсально-перегрузочному комплексу» в Морском порту Приморск от автомобильной дороги федерального значения А-181 «Скандинавия». Шурф 54. Стратиграфия северной стенки. Вид с юга



Рис. 261. Ленинградская область, Выборгский район. Строительство подъездной автомобильной дороги к «Приморскому универсально-перегрузочному комплексу» в Морском порту Приморск от автомобильной дороги федерального значения А-181 «Скандинавия». Шурф 54. Рекультивация. Вид с юга

Инва. № подл.	Подп. и дата
Инва. № дубл.	Взам. инв. №
Инва. № подл.	Подп. и дата
Инва. № подл.	Подп. и дата

Ли	Изм.	№ докум.	Подп.	Дата




Рис. 262. Ленинградская область, Выборгский район. Строительство подъездной автомобильной дороги к «Приморскому универсально-перегрузочному комплексу» в Морском порту Приморск от автомобильной дороги федерального значения А-181 «Скандинавия». Шурф 55. Общий вид до начала работ. Вид с юга



Рис. 263. Ленинградская область, Выборгский район. Строительство подъездной автомобильной дороги к «Приморскому универсально-перегрузочному комплексу» в Морском порту Приморск от автомобильной дороги федерального значения А-181 «Скандинавия». Шурф 55. Общий вид зачистки по материковому слою. Вид с юга

Подп. и дата
Взам. инв. №
Инв. № дубл.
Подп. и дата
Инв. № подл.

Ли	Изм.	№ докум.	Подп.	Дата
----	------	----------	-------	------



369




Рис. 264. Ленинградская область, Выборгский район. Строительство подъездной автомобильной дороги к «Приморскому универсально-перегрузочному комплексу» в Морском порту Приморск от автомобильной дороги федерального значения А-181 «Скандинавия». Шурф 55. Стратиграфия северной стенки. Вид с юга



Рис. 265. Ленинградская область, Выборгский район. Строительство подъездной автомобильной дороги к «Приморскому универсально-перегрузочному комплексу» в Морском порту Приморск от автомобильной дороги федерального значения А-181 «Скандинавия». Шурф 55. Рекультивация. Вид с юга

Подп. и дата
Взам. инв. №
Инв. № дубл.
Подп. и дата
Инв. № подл.

Ли	Изм.	№ докум.	Подп.	Дата

142/20-ГП-2020-ТО

Лист

141



Рис. 266. Ленинградская область, Выборгский район. Строительство подъездной автомобильной дороги к «Приморскому универсально-перегрузочному комплексу» в Морском порту Приморск от автомобильной дороги федерального значения А-181 «Скандинавия». ОАН «Глебычево 4. Стоянка». Общий вид стоянки. Вид с юго-востока



Рис. 267. Ленинградская область, Выборгский район. Строительство подъездной автомобильной дороги к «Приморскому универсально-перегрузочному комплексу» в Морском порту Приморск от автомобильной дороги федерального значения А-181 «Скандинавия». ОАН «Глебычево 4. Стоянка». Общий вид стоянки. Вид с юго-востока

Инва. № подл.	Подп. и дата
Инва. № дубл.	Взам. инв. №
Инва. № дубл.	Подп. и дата
Инва. № подл.	Подп. и дата

Ли	Изм.	№ докум.	Подп.	Дата



Рис. 268. Ленинградская область, Выборгский район. Строительство подъездной автомобильной дороги к «Приморскому универсально-перегрузочному комплексу» в Морском порту Приморск от автомобильной дороги федерального значения А-181 «Скандинавия». ОАН «Глебычево 4. Стоянка». Общий вид стоянки. Вид с юго-запада



Рис. 269. Ленинградская область, Выборгский район. Строительство подъездной автомобильной дороги к «Приморскому универсально-перегрузочному комплексу» в Морском порту Приморск от автомобильной дороги федерального значения А-181 «Скандинавия». ОАН «Глебычево 4. Стоянка». Общий вид стоянки. Вид с севера

Инва. № подл.	Подп. и дата
Инва. № дубл.	Взам. инв. №
Подп. и дата	
Инва. № подл.	

Ли	Изм.	№ докум.	Подп.	Дата



Рис. 270. Ленинградская область, Выборгский район. Строительство подъездной автомобильной дороги к «Приморскому универсально-перегрузочному комплексу» в Морском порту Приморск от автомобильной дороги федерального значения А-181 «Скандинавия». Шурф 56. Общий вид до начала работ. Вид с северо-запада



Рис. 271. Ленинградская область, Выборгский район. Строительство подъездной автомобильной дороги к «Приморскому универсально-перегрузочному комплексу» в Морском порту Приморск от автомобильной дороги федерального значения А-181 «Скандинавия». Шурф 56. Общий вид зачистки по материковому слою. Вид с юга

Инва. № подл.	Подп. и дата
Инва. № дубл.	Взам. инв. №
Подп. и дата	Подп. и дата
Инва. № подл.	Инва. № дубл.
Инва. № дубл.	Взам. инв. №
Инва. № подл.	Подп. и дата
Инва. № дубл.	Подп. и дата

Ли	Изм.	№ докум.	Подп.	Дата



Рис. 272. Ленинградская область, Выборгский район. Строительство подъездной автомобильной дороги к «Приморскому универсально-перегрузочному комплексу» в Морском порту Приморск от автомобильной дороги федерального значения А-181 «Скандинавия». Шурф 56. Стратиграфия северной стенки. Вид с юга



Рис. 273. Ленинградская область, Выборгский район. Строительство подъездной автомобильной дороги к «Приморскому универсально-перегрузочному комплексу» в Морском порту Приморск от автомобильной дороги федерального значения А-181 «Скандинавия». Шурф 56. Рекультивация. Вид с юга

Инва. № подл.	Подп. и дата
Инва. № дубл.	Взам. инв. №
Подп. и дата	
Инва. № подл.	

Ли	Изм.	№ докум.	Подп.	Дата



Рис. 274. Ленинградская область, Выборгский район. Строительство подъездной автомобильной дороги к «Приморскому универсально-перегрузочному комплексу» в Морском порту Приморск от автомобильной дороги федерального значения А-181 «Скандинавия». Шурф 57. Общий вид до начала работ. Вид с юга



Рис. 275. Ленинградская область, Выборгский район. Строительство подъездной автомобильной дороги к «Приморскому универсально-перегрузочному комплексу» в Морском порту Приморск от автомобильной дороги федерального значения А-181 «Скандинавия». Шурф 57. Общий вид зачистки по материковому слою. Вид с юга

Инд. № подл.	Подп. и дата
Инд. № дубл.	Взам. инв. №
Инд. № инв.	Подп. и дата
Инд. № инв.	Подп. и дата

Ли	Изм.	№ докум.	Подп.	Дата
----	------	----------	-------	------



Рис. 276. Ленинградская область, Выборгский район. Строительство подъездной автомобильной дороги к «Приморскому универсально-перегрузочному комплексу» в Морском порту Приморск от автомобильной дороги федерального значения А-181 «Скандинавия». Шурф 57. Стратиграфия северной стенки. Вид с юга



Рис. 277. Ленинградская область, Выборгский район. Строительство подъездной автомобильной дороги к «Приморскому универсально-перегрузочному комплексу» в Морском порту Приморск от автомобильной дороги федерального значения А-181 «Скандинавия». Шурф 57. Рекультивация. Вид с юга

Инва. № подл.	Инва. № дубл.	Взам. инв. №	Подп. и дата

Ли	Изм.	№ докум.	Подп.	Дата



Рис. 278. Ленинградская область, Выборгский район. Строительство подъездной автомобильной дороги к «Приморскому универсально-перегрузочному комплексу» в Морском порту Приморск от автомобильной дороги федерального значения А-181 «Скандинавия». Шурф 58. Общий вид до начала работ. Вид с северо-запада



Рис. 279. Ленинградская область, Выборгский район. Строительство подъездной автомобильной дороги к «Приморскому универсально-перегрузочному комплексу» в Морском порту Приморск от автомобильной дороги федерального значения А-181 «Скандинавия». Шурф 58. Общий вид зачистки по материковому слою. Вид с северо-запада

Ивл. № подл.	Подп. и дата
Ивл. № дубл.	Взам. ивл. №
Подп. и дата	
Ивл. № подл.	

Ли	Изм.	№ докум.	Подп.	Дата





Рис. 280. Ленинградская область, Выборгский район. Строительство подъездной автомобильной дороги к «Приморскому универсально-перегрузочному комплексу» в Морском порту Приморск от автомобильной дороги федерального значения А-181 «Скандинавия». Шурф 58. Общий вид зачистки по материковому слою. Вид с юго-запада



Рис. 281. Ленинградская область, Выборгский район. Строительство подъездной автомобильной дороги к «Приморскому универсально-перегрузочному комплексу» в Морском порту Приморск от автомобильной дороги федерального значения А-181 «Скандинавия». Шурф 58. Стратиграфия юго-восточной стенки. Вид с северо-запада

Инва. № подл.	Подп. и дата
Инва. № дубл.	Взам. инв. №
Подп. и дата	
Инва. № подл.	

Ли	Изм.	№ докум.	Подп.	Дата



Рис. 282. Ленинградская область, Выборгский район. Строительство подъездной автомобильной дороги к «Приморскому универсально-перегрузочному комплексу» в Морском порту Приморск от автомобильной дороги федерального значения А-181 «Скандинавия». Шурф 58. Стратиграфия юго-западной стенки. Вид с северо-востока



Рис. 283. Ленинградская область, Выборгский район. Строительство подъездной автомобильной дороги к «Приморскому универсально-перегрузочному комплексу» в Морском порту Приморск от автомобильной дороги федерального значения А-181 «Скандинавия». Шурф 58. Стратиграфия северо-западной стенки. Вид с юго-востока

Инва. № подл.	Подп. и дата
Инва. № дубл.	Взам. инв. №
Подп. и дата	
Инва. № подл.	

Ли	Изм.	№ докум.	Подп.	Дата



Рис. 284. Ленинградская область, Выборгский район. Строительство подъездной автомобильной дороги к «Приморскому универсально-перегрузочному комплексу» в Морском порту Приморск от автомобильной дороги федерального значения А-181 «Скандинавия». Шурф 58. Стратиграфия северо-восточной стенки. Вид с юго-запада



Рис. 285. Ленинградская область, Выборгский район. Строительство подъездной автомобильной дороги к «Приморскому универсально-перегрузочному комплексу» в Морском порту Приморск от автомобильной дороги федерального значения А-181 «Скандинавия». Шурф 58. Рекультивация. Вид с северо-запада

Инва. № подл.	Подп. и дата
Инва. № дубл.	Взам. инв. №
Подп. и дата	
Инва. № подл.	

Ли	Изм.	№ докум.	Подп.	Дата

380



1. ЛО-Глеб4-2020-1



2 ЛО-Глеб4-2020-2



3 ЛО-Глеб4-2020-3



4 ЛО-Глеб4-2020-5



5 ЛО-Глеб4-2020-6\_пм



6 ЛО-Глеб4-2020-4



Рис. 286. Ленинградская область, Выборгский район. Строительство подъездной автомобильной дороги к «Приморскому универсально-перегрузочному комплексу» в Морском порту Приморск от автомобильной дороги федерального значения А-181 «Скандинавия». Археологические находки из шурфа 56. 1, 2 – сланцевые отщепы, 3 – кальцинированные кости, 4-6 – кварцевые отщепы

Инва. № подл.	Подп. и дата
Инва. № дубл.	Взам. инв. №
Подп. и дата	
Инва. № подл.	

Ли	Изм.	№ докум.	Подп.	Дата

142/20-ГП-2020-ТО

Лист

152



Рис. 287. Ленинградская область, Выборгский район. Строительство подъездной автомобильной дороги к «Приморскому универсально-перегрузочному комплексу» в Морском порту Приморск от автомобильной дороги федерального значения А-181 «Скандинавия». Шурф 59. Общий вид до начала работ. Вид с юга



Рис. 288. Ленинградская область, Выборгский район. Строительство подъездной автомобильной дороги к «Приморскому универсально-перегрузочному комплексу» в Морском порту Приморск от автомобильной дороги федерального значения А-181 «Скандинавия». Шурф 59. Общий вид зачистки по материковому слою. Вид с юга

Инва. № подл.	Подп. и дата
Инва. № дубл.	Взам. инв. №
Инва. № подл.	Подп. и дата
Инва. № подл.	Подп. и дата

Ли	Изм.	№ докум.	Подп.	Дата



Рис. 289. Ленинградская область, Выборгский район. Строительство подъездной автомобильной дороги к «Приморскому универсально-перегрузочному комплексу» в Морском порту Приморск от автомобильной дороги федерального значения А-181 «Скандинавия». Шурф 59. Стратиграфия северной стенки. Вид с юга



Рис. 290. Ленинградская область, Выборгский район. Строительство подъездной автомобильной дороги к «Приморскому универсально-перегрузочному комплексу» в Морском порту Приморск от автомобильной дороги федерального значения А-181 «Скандинавия». Шурф 59. Рекультивация. Вид с юга

Инва. № подл.	Подп. и дата
Инва. № дубл.	Взам. инв. №
Подп. и дата	
Инва. № подл.	

Ли	Изм.	№ докум.	Подп.	Дата



Рис. 291. Ленинградская область, Выборгский район. Строительство подъездной автомобильной дороги к «Приморскому универсально-перегрузочному комплексу» в Морском порту Приморск от автомобильной дороги федерального значения А-181 «Скандинавия». Шурф 60. Общий вид до начала работ. Вид с юга



Рис. 292. Ленинградская область, Выборгский район. Строительство подъездной автомобильной дороги к «Приморскому универсально-перегрузочному комплексу» в Морском порту Приморск от автомобильной дороги федерального значения А-181 «Скандинавия». Шурф 60. Общий вид зачистки по материковому слою. Вид с юга

Инва. № подл.	Подп. и дата
Инва. № дубл.	Взам. инв. №
Инва. № подл.	Подп. и дата
Инва. № подл.	Подп. и дата

Ли	Изм.	№ докум.	Подп.	Дата
----	------	----------	-------	------




Рис. 293. Ленинградская область, Выборгский район. Строительство подъездной автомобильной дороги к «Приморскому универсально-перегрузочному комплексу» в Морском порту Приморск от автомобильной дороги федерального значения А-181 «Скандинавия». Шурф 60. Стратиграфия северной стенки. Вид с юга



Рис. 294. Ленинградская область, Выборгский район. Строительство подъездной автомобильной дороги к «Приморскому универсально-перегрузочному комплексу» в Морском порту Приморск от автомобильной дороги федерального значения А-181 «Скандинавия». Шурф 60. Рекультивация. Вид с юга

Инва. № подл.	Подп. и дата
Инва. № дубл.	Взам. инв. №
Инва. № подл.	Подп. и дата
Инва. № подл.	Подп. и дата

Ли	Изм.	№ докум.	Подп.	Дата
----	------	----------	-------	------





Рис. 295. Ленинградская область, Выборгский район. Строительство подъездной автомобильной дороги к «Приморскому универсально-перегрузочному комплексу» в Морском порту Приморск от автомобильной дороги федерального значения А-181 «Скандинавия». Шурф 61. Общий вид до начала работ. Вид с юга



Рис. 296. Ленинградская область, Выборгский район. Строительство подъездной автомобильной дороги к «Приморскому универсально-перегрузочному комплексу» в Морском порту Приморск от автомобильной дороги федерального значения А-181 «Скандинавия». Шурф 61. Общий вид зачистки по материковому слою. Вид с юга

Инва. № подл.	Подп. и дата
Инва. № дубл.	Взам. инв. №
Инва. № инв. №	Подп. и дата
Инва. № подл.	Подп. и дата

Ли	Изм.	№ докум.	Подп.	Дата
----	------	----------	-------	------

142/20-ГП-2020-ТО

Лист

157




Рис. 297. Ленинградская область, Выборгский район. Строительство подъездной автомобильной дороги к «Приморскому универсально-перегрузочному комплексу» в Морском порту Приморск от автомобильной дороги федерального значения А-181 «Скандинавия». Шурф 61. Стратиграфия северной стенки. Вид с юга



Рис. 298. Ленинградская область, Выборгский район. Строительство подъездной автомобильной дороги к «Приморскому универсально-перегрузочному комплексу» в Морском порту Приморск от автомобильной дороги федерального значения А-181 «Скандинавия». Шурф 61. Рекультивация. Вид с юга

Инва. № подл.	Подп. и дата
Инва. № дубл.	Взам. инв. №
Подп. и дата	Подп. и дата

Ли	Изм.	№ докум.	Подп.	Дата
----	------	----------	-------	------

142/20-ГП-2020-ТО

Лист

158



Рис. 299. Ленинградская область, Выборгский район. Строительство подъездной автомобильной дороги к «Приморскому универсально-перегрузочному комплексу» в Морском порту Приморск от автомобильной дороги федерального значения А-181 «Скандинавия». Шурф 62. Общий вид до начала работ. Вид с юга



Рис. 300. Ленинградская область, Выборгский район. Строительство подъездной автомобильной дороги к «Приморскому универсально-перегрузочному комплексу» в Морском порту Приморск от автомобильной дороги федерального значения А-181 «Скандинавия». Шурф 62. Общий вид зачистки по материковому слою. Вид с юга

Инва. № подл.	Подп. и дата
Инва. № дубл.	Взам. инв. №
Подп. и дата	Подп. и дата
Инва. № подл.	Инва. № дубл.

Ли	Изм.	№ докум.	Подп.	Дата
----	------	----------	-------	------

142/20-ГП-2020-ТО

Лист

159



Рис. 301. Ленинградская область, Выборгский район. Строительство подъездной автомобильной дороги к «Приморскому универсально-перегрузочному комплексу» в Морском порту Приморск от автомобильной дороги федерального значения А-181 «Скандинавия». Шурф 62. Стратиграфия северной стенки. Вид с юга



Рис. 302. Ленинградская область, Выборгский район. Строительство подъездной автомобильной дороги к «Приморскому универсально-перегрузочному комплексу» в Морском порту Приморск от автомобильной дороги федерального значения А-181 «Скандинавия». Шурф 62. Рекультивация. Вид с юга

Подп. и дата
Взам. инв. №
Инв. № дубл.
Подп. и дата
Инв. № подл.

Ли	Изм.	№ докум.	Подп.	Дата
----	------	----------	-------	------



ФЕДЕРАЛЬНОЕ ГОСУДАРСТВЕННОЕ БЮДЖЕТНОЕ УЧРЕЖДЕНИЕ НАУКИ  
**ИНСТИТУТ ИСТОРИИ МАТЕРИАЛЬНОЙ КУЛЬТУРЫ**  
РОССИЙСКОЙ АКАДЕМИИ НАУК (ИИМК РАН)

---

Экз. \_\_\_\_\_

## **ПОЛНЫЙ НАУЧНО-ТЕХНИЧЕСКИЙ ОТЧЕТ**

**Историко-культурное научное археологическое обследование (разведки) с целью проведения государственной историко-культурной экспертизы земельного участка по объекту: "Строительство подъездной автомобильной дороги к "Приморскому универсально-перегрузочному комплексу" в Морском порту Приморск от автомобильной дороги федерального значения А-181 "Скандинавия", расположенного в Выборгском районе Ленинградской области**

**Том 3. Иллюстрации 303-531**

Отв. исполнитель В.А. Лапшин

Инв. № подл.	Подпись и дата	Взам. инв. №

Санкт-Петербург  
2020

Российская академия наук  
**ИНСТИТУТ ИСТОРИИ МАТЕРИАЛЬНОЙ КУЛЬТУРЫ**  
 (ИИМК РАН)

УДК: 902.21(470.23)

ББК: 63.4(2)

Инв.№ \_\_\_\_\_

Гриф. \_\_\_\_\_

Экз. \_\_\_\_\_

ПРИНЯТО К СВЕДЕНИЮ:

ООО "ГЕО-ПРОЕКТ"

« \_\_\_\_ » \_\_\_\_\_ 2020 г.

УТВЕРЖДАЮ:

Зам. Директора ИИМК РАН

К.И.Н.

Н.Ф. Соловьева

« \_\_\_\_ » \_\_\_\_\_ 2020 г.



**ПОЛНЫЙ НАУЧНО-ТЕХНИЧЕСКИЙ ОТЧЕТ**

ИСТОРИКО-КУЛЬТУРНОЕ НАУЧНОЕ АРХЕОЛОГИЧЕСКОЕ  
 ОБСЛЕДОВАНИЕ (РАЗВЕДКИ) С ЦЕЛЬЮ ПРОВЕДЕНИЯ  
 ГОСУДАРСТВЕННОЙ ИСТОРИКО-КУЛЬТУРНОЙ ЭКСПЕРТИЗЫ  
 ЗЕМЕЛЬНОГО УЧАСТКА ПО ОБЪЕКТУ: "СТРОИТЕЛЬСТВО ПОДЪЕЗДНОЙ  
 АВТОМОБИЛЬНОЙ ДОРОГИ К "ПРИМОРСКОМУ УНИВЕРСАЛЬНО-  
 ПЕРЕГРУЗОЧНОМУ КОМПЛЕКСУ" В МОРСКОМ ПОРТУ ПРИМОРСК ОТ  
 АВТОМОБИЛЬНОЙ ДОРОГИ ФЕДЕРАЛЬНОГО ЗНАЧЕНИЯ А-181  
 "СКАНДИНАВИЯ", РАСПОЛОЖЕННОГО В ВЫБОРГСКОМ РАЙОНЕ  
 ЛЕНИНГРАДСКОЙ ОБЛАСТИ

142/20-ГП-2020-ТО

Том 3. Иллюстрации 303-531

*Объект по адресу:* Ленинградская обл., Выборгский район  
*Основание:* Договор № 142/20-ГП от "05" ноября 2020 г.  
*Заказчик:* ООО "ГЕО-ПРОЕКТ"  
*Исполнитель:* ИИМК РАН

Отв. исполнитель

В.А. Лапшин

Санкт-Петербург  
 2020

Подп. и дата
Взам. инв. №
Инв. № дубл.
Подп. и дата
Инв. № подл.

## АЛЬБОМ ИЛЛЮСТРАЦИЙ

Инев. № подл.	Подп. и дата	Инев. № дубл.	Взам. инв. №	Подп. и дата		142/20-ГП-2020-ТО	Лист 2	
Ли	Изм.	№ докум.	Подп.	Дата				



Рис. 303. Ленинградская область, Выборгский район. Строительство подъездной автомобильной дороги к «Приморскому универсально-перегрузочному комплексу» в Морском порту Приморск от автомобильной дороги федерального значения А-181 «Скандинавия». Прохождение трассы проектируемой автодороги вдоль безымянного ручья к северу от поселения Глебычево 3. Вид с северо-востока



Рис. 304. Ленинградская область, Выборгский район. Строительство подъездной автомобильной дороги к «Приморскому универсально-перегрузочному комплексу» в Морском порту Приморск от автомобильной дороги федерального значения А-181 «Скандинавия». Прохождение трассы проектируемой автодороги вдоль безымянного ручья к северу от поселения Глебычево 3. Вид с юго-запада

Инд. № подл.	Подп. и дата
Инд. № дубл.	Взам. инв. №
Подп. и дата	
Инд. № подл.	

Ли	Изм.	№ докум.	Подп.	Дата





Рис. 305. Ленинградская область, Выборгский район. Строительство подъездной автомобильной дороги к «Приморскому универсально-перегрузочному комплексу» в Морском порту Приморск от автомобильной дороги федерального значения А-181 «Скандинавия». Прохождение трассы проектируемой автодороги через ЛЭП к северу от поселения Глебычево  
3. Вид с юго-востока



Рис. 306. Ленинградская область, Выборгский район. Строительство подъездной автомобильной дороги к «Приморскому универсально-перегрузочному комплексу» в Морском порту Приморск от автомобильной дороги федерального значения А-181 «Скандинавия». Прохождение трассы проектируемой автодороги через ЛЭП к северу от поселения Глебычево  
3. Вид с северо-запада

Инва. № подл.	Подп. и дата
Инва. № дубл.	Взам. инв. №
Инва. № инв. №	Подп. и дата
Инва. № подл.	Подп. и дата

Ли	Изм.	№ докум.	Подп.	Дата

142/20-ГП-2020-ТО

Лист

4



Рис. 307. Ленинградская область, Выборгский район. Строительство подъездной автомобильной дороги к «Приморскому универсально-перегрузочному комплексу» в Морском порту Приморск от автомобильной дороги федерального значения А-181 «Скандинавия». Прохождение трассы проектируемой автодороги по лесному массиву к югу от озера Мережное. Вид с юга



Рис. 308. Ленинградская область, Выборгский район. Строительство подъездной автомобильной дороги к «Приморскому универсально-перегрузочному комплексу» в Морском порту Приморск от автомобильной дороги федерального значения А-181 «Скандинавия». Прохождение трассы проектируемой автодороги по лесному массиву к югу от озера Мережное. Вид с севера

Инва. № подл.	Подп. и дата
Инва. № дубл.	Взам. инв. №
Подп. и дата	
Инва. № подл.	

Ли	Изм.	№ докум.	Подп.	Дата

142/20-ГП-2020-ТО

Лист

5



Рис. 309. Ленинградская область, Выборгский район. Строительство подъездной автомобильной дороги к «Приморскому универсально-перегрузочному комплексу» в Морском порту Приморск от автомобильной дороги федерального значения А-181 «Скандинавия». Прохождение трассы проектируемой автодороги через безымянный ручей, впадающий в оз. Мережное. Вид с юга



Рис. 310. Ленинградская область, Выборгский район. Строительство подъездной автомобильной дороги к «Приморскому универсально-перегрузочному комплексу» в Морском порту Приморск от автомобильной дороги федерального значения А-181 «Скандинавия». Прохождение трассы проектируемой автодороги по берегу безымянного ручья, впадающего в оз. Мережное. Вид с запада

Подп. и дата
Взам. инв. №
Инв. № дубл.
Подп. и дата
Инв. № подл.

Ли	Изм.	№ докум.	Подп.	Дата
----	------	----------	-------	------

142/20-ГП-2020-ТО

Лист

6



Рис. 311. Ленинградская область, Выборгский район. Строительство подъездной автомобильной дороги к «Приморскому универсально-перегрузочному комплексу» в Морском порту Приморск от автомобильной дороги федерального значения А-181 «Скандинавия». Шурф 63. Общий вид до начала работ. Вид с юга



Рис. 312. Ленинградская область, Выборгский район. Строительство подъездной автомобильной дороги к «Приморскому универсально-перегрузочному комплексу» в Морском порту Приморск от автомобильной дороги федерального значения А-181 «Скандинавия». Шурф 63. Общий вид зачистки по материковому слою. Вид с юга

Инва. № подл.	Подп. и дата
Инва. № дубл.	Взам. инв. №
Инва. № инв. №	Подп. и дата
Инва. № подл.	Подп. и дата

Ли	Изм.	№ докум.	Подп.	Дата
----	------	----------	-------	------



Рис. 313. Ленинградская область, Выборгский район. Строительство подъездной автомобильной дороги к «Приморскому универсально-перегрузочному комплексу» в Морском порту Приморск от автомобильной дороги федерального значения А-181 «Скандинавия». Шурф 63. Стратиграфия северной стенки. Вид с юга



Рис. 314. Ленинградская область, Выборгский район. Строительство подъездной автомобильной дороги к «Приморскому универсально-перегрузочному комплексу» в Морском порту Приморск от автомобильной дороги федерального значения А-181 «Скандинавия». Шурф 63. Рекультивация. Вид с юга

Инва. № подл.	Подп. и дата
Инва. № дубл.	Взам. инв. №
Инва. № подл.	Подп. и дата
Инва. № подл.	Подп. и дата

Ли	Изм.	№ докум.	Подп.	Дата
----	------	----------	-------	------

142/20-ГП-2020-ТО

Лист

8



Рис. 315. Ленинградская область, Выборгский район. Строительство подъездной автомобильной дороги к «Приморскому универсально-перегрузочному комплексу» в Морском порту Приморск от автомобильной дороги федерального значения А-181 «Скандинавия». Шурф 64. Общий вид до начала работ. Вид с юга



Рис. 316. Ленинградская область, Выборгский район. Строительство подъездной автомобильной дороги к «Приморскому универсально-перегрузочному комплексу» в Морском порту Приморск от автомобильной дороги федерального значения А-181 «Скандинавия». Шурф 64. Общий вид зачистки по материковому слою. Вид с юга

Инва. № подл.	Подп. и дата
Инва. № дубл.	Взам. инв. №
Инва. № подл.	Подп. и дата
Инва. № подл.	Подп. и дата

Ли	Изм.	№ докум.	Подп.	Дата
----	------	----------	-------	------



Рис. 317. Ленинградская область, Выборгский район. Строительство подъездной автомобильной дороги к «Приморскому универсально-перегрузочному комплексу» в Морском порту Приморск от автомобильной дороги федерального значения А-181 «Скандинавия». Шурф 64. Стратиграфия северной стенки. Вид с юга



Рис. 318. Ленинградская область, Выборгский район. Строительство подъездной автомобильной дороги к «Приморскому универсально-перегрузочному комплексу» в Морском порту Приморск от автомобильной дороги федерального значения А-181 «Скандинавия». Шурф 64. Рекультивация. Вид с юга

Подп. и дата
Взам. инв. №
Инв. № дубл.
Подп. и дата
Инв. № подл.

Ли	Изм.	№ докум.	Подп.	Дата
----	------	----------	-------	------

142/20-ГП-2020-ТО

Лист

10



Рис. 319. Ленинградская область, Выборгский район. Строительство подъездной автомобильной дороги к «Приморскому универсально-перегрузочному комплексу» в Морском порту Приморск от автомобильной дороги федерального значения А-181 «Скандинавия». Шурф 65. Общий вид до начала работ. Вид с юга



Рис. 320. Ленинградская область, Выборгский район. Строительство подъездной автомобильной дороги к «Приморскому универсально-перегрузочному комплексу» в Морском порту Приморск от автомобильной дороги федерального значения А-181 «Скандинавия». Шурф 65. Общий вид зачистки по материковому слою. Вид с юга

Инва. № подл.	Подп. и дата
Инва. № дубл.	Взам. инв. №
Инва. № дубл.	Подп. и дата
Инва. № подл.	Подп. и дата

Ли	Изм.	№ докум.	Подп.	Дата

142/20-ГП-2020-ТО

Лист

11






Рис. 321. Ленинградская область, Выборгский район. Строительство подъездной автомобильной дороги к «Приморскому универсально-перегрузочному комплексу» в Морском порту Приморск от автомобильной дороги федерального значения А-181 «Скандинавия». Шурф 65. Стратиграфия северной стенки. Вид с юга



Рис. 322. Ленинградская область, Выборгский район. Строительство подъездной автомобильной дороги к «Приморскому универсально-перегрузочному комплексу» в Морском порту Приморск от автомобильной дороги федерального значения А-181 «Скандинавия». Шурф 65. Рекультивация. Вид с юга

Подп. и дата
Взам. инв. №
Инв. № дубл.
Подп. и дата
Инв. № подл.

Ли	Изм.	№ докум.	Подп.	Дата
----	------	----------	-------	------



Рис. 323. Ленинградская область, Выборгский район. Строительство подъездной автомобильной дороги к «Приморскому универсально-перегрузочному комплексу» в Морском порту Приморск от автомобильной дороги федерального значения А-181 «Скандинавия». Шурф 66. Общий вид до начала работ. Вид с юга



Рис. 324. Ленинградская область, Выборгский район. Строительство подъездной автомобильной дороги к «Приморскому универсально-перегрузочному комплексу» в Морском порту Приморск от автомобильной дороги федерального значения А-181 «Скандинавия». Шурф 66. Общий вид зачистки по материковому слою. Вид с юга

Подп. и дата
Взам. инв. №
Инв. № дубл.
Подп. и дата
Инв. № подл.

Ли	Изм.	№ докум.	Подп.	Дата
----	------	----------	-------	------

142/20-ГП-2020-ТО

Лист

13



Рис. 325. Ленинградская область, Выборгский район. Строительство подъездной автомобильной дороги к «Приморскому универсально-перегрузочному комплексу» в Морском порту Приморск от автомобильной дороги федерального значения А-181 «Скандинавия». Шурф 67. Общий вид до начала работ. Вид с юга



Рис. 326. Ленинградская область, Выборгский район. Строительство подъездной автомобильной дороги к «Приморскому универсально-перегрузочному комплексу» в Морском порту Приморск от автомобильной дороги федерального значения А-181 «Скандинавия». Шурф 67. Общий вид зачистки по материковому слою. Вид с юга

Инва. № подл.	Подп. и дата
Инва. № дубл.	Взам. инв. №
Инва. № подл.	Подп. и дата
Инва. № подл.	Подп. и дата

Ли	Изм.	№ докум.	Подп.	Дата
----	------	----------	-------	------



Рис. 327. Ленинградская область, Выборгский район. Строительство подъездной автомобильной дороги к «Приморскому универсально-перегрузочному комплексу» в Морском порту Приморск от автомобильной дороги федерального значения А-181 «Скандинавия». Шурф 67. Стратиграфия северной стенки. Вид с юга



Рис. 328. Ленинградская область, Выборгский район. Строительство подъездной автомобильной дороги к «Приморскому универсально-перегрузочному комплексу» в Морском порту Приморск от автомобильной дороги федерального значения А-181 «Скандинавия». Шурф 67. Рекультивация. Вид с юга

Инва. № подп	Подп. и дата
Инва. № дубл.	Взам. инв. №
Инва. № дубл.	Подп. и дата
Инва. № подп	Подп. и дата

Ли	Изм.	№ докум.	Подп.	Дата
----	------	----------	-------	------



Рис. 329. Ленинградская область, Выборгский район. Строительство подъездной автомобильной дороги к «Приморскому универсально-перегрузочному комплексу» в Морском порту Приморск от автомобильной дороги федерального значения А-181 «Скандинавия». Шурф 68. Общий вид до начала работ. Вид с юга



Рис. 330. Ленинградская область, Выборгский район. Строительство подъездной автомобильной дороги к «Приморскому универсально-перегрузочному комплексу» в Морском порту Приморск от автомобильной дороги федерального значения А-181 «Скандинавия». Шурф 68. Общий вид зачистки по материковому слою. Вид с юга

Инва. № подл.	Подп. и дата
Инва. № дубл.	Взам. инв. №
Инва. № подл.	Подп. и дата
Инва. № подл.	Подп. и дата

Ли	Изм.	№ докум.	Подп.	Дата



Рис. 331. Ленинградская область, Выборгский район. Строительство подъездной автомобильной дороги к «Приморскому универсально-перегрузочному комплексу» в Морском порту Приморск от автомобильной дороги федерального значения А-181 «Скандинавия». Шурф 68. Стратиграфия северной стенки. Вид с юга



Рис. 332. Ленинградская область, Выборгский район. Строительство подъездной автомобильной дороги к «Приморскому универсально-перегрузочному комплексу» в Морском порту Приморск от автомобильной дороги федерального значения А-181 «Скандинавия». Шурф 68. Рекультивация. Вид с юга

Подп. и дата
Взам. инв. №
Инв. № дубл.
Подп. и дата
Инв. № подл.

Ли	Изм.	№ докум.	Подп.	Дата
----	------	----------	-------	------



Рис. 333. Ленинградская область, Выборгский район. Строительство подъездной автомобильной дороги к «Приморскому универсально-перегрузочному комплексу» в Морском порту Приморск от автомобильной дороги федерального значения А-181 «Скандинавия». Прохождение трассы проектируемой автодороги по лесному массиву к северо-востоку от оз. Мережное. Вид с юга



Рис. 334. Ленинградская область, Выборгский район. Строительство подъездной автомобильной дороги к «Приморскому универсально-перегрузочному комплексу» в Морском порту Приморск от автомобильной дороги федерального значения А-181 «Скандинавия». Прохождение трассы проектируемой автодороги по лесному массиву к северо-востоку от оз. Мережное. Вид с севера

Инва. № подл.	Подп. и дата
Инва. № дубл.	Взам. инв. №
Инва. № подл.	Подп. и дата
Инва. № подл.	Подп. и дата

Ли	Изм.	№ докум.	Подп.	Дата

142/20-ГП-2020-ТО

Лист

18



Рис. 335. Ленинградская область, Выборгский район. Строительство подъездной автомобильной дороги к «Приморскому универсально-перегрузочному комплексу» в Морском порту Приморск от автомобильной дороги федерального значения А-181 «Скандинавия». Прохождение трассы проектируемой автодороги через «болото Цветково». Вид с севера



Рис. 336. Ленинградская область, Выборгский район. Строительство подъездной автомобильной дороги к «Приморскому универсально-перегрузочному комплексу» в Морском порту Приморск от автомобильной дороги федерального значения А-181 «Скандинавия». Прохождение трассы проектируемой автодороги по лесному массиву к северу от «болота Цветково». Вид с севера

Подп. и дата
Взам. инв. №
Инв. № дубл.
Подп. и дата
Инв. № подл.

Ли	Изм.	№ докум.	Подп.	Дата
----	------	----------	-------	------





Рис. 337. Ленинградская область, Выборгский район. Строительство подъездной автомобильной дороги к «Приморскому универсально-перегрузочному комплексу» в Морском порту Приморск от автомобильной дороги федерального значения А-181 «Скандинавия». Прохождение трассы проектируемой автодороги через заболоченную низину к югу от автодороги 41К-094 на участке Малышево - Глебычево. Вид с севера



Рис. 338. Ленинградская область, Выборгский район. Строительство подъездной автомобильной дороги к «Приморскому универсально-перегрузочному комплексу» в Морском порту Приморск от автомобильной дороги федерального значения А-181 «Скандинавия». Прохождение трассы проектируемой автодороги через заболоченную низину к югу от автодороги 41К-094 на участке Малышево - Глебычево. Вид с северо-востока

Инва. № подл.	Подп. и дата
Инва. № дубл.	Взам. инв. №
Инва. № подл.	Подп. и дата
Инва. № подл.	Подп. и дата

Ли	Изм.	№ докум.	Подп.	Дата

142/20-ГП-2020-ТО

Лист

20



Рис. 339. Ленинградская область, Выборгский район. Строительство подъездной автомобильной дороги к «Приморскому универсально-перегрузочному комплексу» в Морском порту Приморск от автомобильной дороги федерального значения А-181 «Скандинавия». Прохождение трассы проектируемой автодороги через безымянный ручей к северу от автодороги 41К-094 на участке Малышево - Глебычево. Вид с юго-востока



Рис. 340. Ленинградская область, Выборгский район. Строительство подъездной автомобильной дороги к «Приморскому универсально-перегрузочному комплексу» в Морском порту Приморск от автомобильной дороги федерального значения А-181 «Скандинавия». Прохождение трассы проектируемой автодороги через безымянный ручей к северу от автодороги 41К-094 на участке Малышево - Глебычево. Вид с юга

Инва. № подл.	Подп. и дата
Инва. № дубл.	Взам. инв. №
Подп. и дата	
Инва. № подл.	

Ли	Изм.	№ докум.	Подп.	Дата



Рис. 341. Ленинградская область, Выборгский район. Строительство подъездной автомобильной дороги к «Приморскому универсально-перегрузочному комплексу» в Морском порту Приморск от автомобильной дороги федерального значения А-181 «Скандинавия». Шурф 69. Общий вид до начала работ. Вид с юга



Рис. 342. Ленинградская область, Выборгский район. Строительство подъездной автомобильной дороги к «Приморскому универсально-перегрузочному комплексу» в Морском порту Приморск от автомобильной дороги федерального значения А-181 «Скандинавия». Шурф 69. Общий вид зачистки по материковому слою. Вид с юга

Инва. № подл.	Подп. и дата
Инва. № дубл.	Взам. инв. №
Инва. № подл.	Подп. и дата
Инва. № подл.	Подп. и дата

Ли	Изм.	№ докум.	Подп.	Дата
----	------	----------	-------	------

412




Рис. 343. Ленинградская область, Выборгский район. Строительство подъездной автомобильной дороги к «Приморскому универсально-перегрузочному комплексу» в Морском порту Приморск от автомобильной дороги федерального значения А-181 «Скандинавия». Шурф 69. Стратиграфия северной стенки. Вид с юга



Рис. 344. Ленинградская область, Выборгский район. Строительство подъездной автомобильной дороги к «Приморскому универсально-перегрузочному комплексу» в Морском порту Приморск от автомобильной дороги федерального значения А-181 «Скандинавия». Шурф 69. Рекультивация. Вид с юга

Инва. № подл.	Подп. и дата
Инва. № дубл.	Взам. инв. №
Инва. № подл.	Подп. и дата
Инва. № подл.	Подп. и дата

Ли	Изм.	№ докум.	Подп.	Дата

142/20-ГП-2020-ТО

Лист

23



Рис. 345. Ленинградская область, Выборгский район. Строительство подъездной автомобильной дороги к «Приморскому универсально-перегрузочному комплексу» в Морском порту Приморск от автомобильной дороги федерального значения А-181 «Скандинавия». Шурф 70. Общий вид до начала работ. Вид с юга



Рис. 346. Ленинградская область, Выборгский район. Строительство подъездной автомобильной дороги к «Приморскому универсально-перегрузочному комплексу» в Морском порту Приморск от автомобильной дороги федерального значения А-181 «Скандинавия». Шурф 70. Общий вид зачистки по материковому слою. Вид с юга

Инва. № подл.	Подп. и дата
Инва. № дубл.	Взам. инв. №
Инва. № подл.	Подп. и дата
Инва. № подл.	Подп. и дата

Ли	Изм.	№ докум.	Подп.	Дата
----	------	----------	-------	------



Рис. 347. Ленинградская область, Выборгский район. Строительство подъездной автомобильной дороги к «Приморскому универсально-перегрузочному комплексу» в Морском порту Приморск от автомобильной дороги федерального значения А-181 «Скандинавия». Шурф 70. Стратиграфия северной стенки. Вид с юга



Рис. 348. Ленинградская область, Выборгский район. Строительство подъездной автомобильной дороги к «Приморскому универсально-перегрузочному комплексу» в Морском порту Приморск от автомобильной дороги федерального значения А-181 «Скандинавия». Шурф 70. Рекультивация. Вид с юга

Инва. № подл.	Подп. и дата
Инва. № дубл.	Взам. инв. №
Инва. № подл.	Подп. и дата
Инва. № подл.	Подп. и дата

Ли	Изм.	№ докум.	Подп.	Дата
----	------	----------	-------	------



Рис. 349. Ленинградская область, Выборгский район. Строительство подъездной автомобильной дороги к «Приморскому универсально-перегрузочному комплексу» в Морском порту Приморск от автомобильной дороги федерального значения А-181 «Скандинавия». Шурф 71. Общий вид до начала работ. Вид с юга



Рис. 350. Ленинградская область, Выборгский район. Строительство подъездной автомобильной дороги к «Приморскому универсально-перегрузочному комплексу» в Морском порту Приморск от автомобильной дороги федерального значения А-181 «Скандинавия». Шурф 71. Общий вид зачистки по материковому слою. Вид с юга

Подп. и дата
Взам. инв. №
Инв. № дубл.
Подп. и дата
Инв. № подл.

Ли	Изм.	№ докум.	Подп.	Дата
----	------	----------	-------	------



Рис. 351. Ленинградская область, Выборгский район. Строительство подъездной автомобильной дороги к «Приморскому универсально-перегрузочному комплексу» в Морском порту Приморск от автомобильной дороги федерального значения А-181 «Скандинавия». Шурф 71. Стратиграфия северной стенки. Вид с юга



Рис. 352. Ленинградская область, Выборгский район. Строительство подъездной автомобильной дороги к «Приморскому универсально-перегрузочному комплексу» в Морском порту Приморск от автомобильной дороги федерального значения А-181 «Скандинавия». Шурф 71. Рекультивация. Вид с юга

Подп. и дата
Взам. инв. №
Инв. № дубл.
Подп. и дата
Инв. № подл.

Ли	Изм.	№ докум.	Подп.	Дата
----	------	----------	-------	------





Рис. 353. Ленинградская область, Выборгский район. Строительство подъездной автомобильной дороги к «Приморскому универсально-перегрузочному комплексу» в Морском порту Приморск от автомобильной дороги федерального значения А-181 «Скандинавия». Шурф 72. Общий вид до начала работ. Вид с юга



Рис. 354. Ленинградская область, Выборгский район. Строительство подъездной автомобильной дороги к «Приморскому универсально-перегрузочному комплексу» в Морском порту Приморск от автомобильной дороги федерального значения А-181 «Скандинавия». Шурф 72. Общий вид зачистки по материковому слою. Вид с юга

Инва. № подл.	Подп. и дата
Инва. № дубл.	Взам. инв. №
Инва. № инв. №	Подп. и дата
Инва. № подл.	Подп. и дата

Ли	Изм.	№ докум.	Подп.	Дата
----	------	----------	-------	------



Рис. 355. Ленинградская область, Выборгский район. Строительство подъездной автомобильной дороги к «Приморскому универсально-перегрузочному комплексу» в Морском порту Приморск от автомобильной дороги федерального значения А-181 «Скандинавия». Шурф 72. Стратиграфия северной стенки. Вид с юга



Рис. 356. Ленинградская область, Выборгский район. Строительство подъездной автомобильной дороги к «Приморскому универсально-перегрузочному комплексу» в Морском порту Приморск от автомобильной дороги федерального значения А-181 «Скандинавия». Шурф 72. Рекультивация. Вид с юга

Инва. № подл.	Подп. и дата
Инва. № дубл.	Взам. инв. №
Инва. № подл.	Подп. и дата
Инва. № подл.	Подп. и дата

Ли	Изм.	№ докум.	Подп.	Дата

142/20-ГП-2020-ТО

Лист

29



Рис. 357. Ленинградская область, Выборгский район. Строительство подъездной автомобильной дороги к «Приморскому универсально-перегрузочному комплексу» в Морском порту Приморск от автомобильной дороги федерального значения А-181 «Скандинавия». Прохождение трассы проектируемой автодороги через заболоченный массив к западу от г. Курганная. Вид с юга



Рис. 358. Ленинградская область, Выборгский район. Строительство подъездной автомобильной дороги к «Приморскому универсально-перегрузочному комплексу» в Морском порту Приморск от автомобильной дороги федерального значения А-181 «Скандинавия». Прохождение трассы проектируемой автодороги через заболоченный массив к западу от г. Курганная. Вид с севера

Инва. № подл.	Подп. и дата
Инва. № дубл.	Взам. инв. №
Инва. № инв. №	Подп. и дата
Инва. № подл.	Подп. и дата

Ли	Изм.	№ докум.	Подп.	Дата
----	------	----------	-------	------

142/20-ГП-2020-ТО

Лист

30



Рис. 359. Ленинградская область, Выборгский район. Строительство подъездной автомобильной дороги к «Приморскому универсально-перегрузочному комплексу» в Морском порту Приморск от автомобильной дороги федерального значения А-181 «Скандинавия». Прохождение трассы проектируемой автодороги через вырубку к северо-западу от г. Курганная. Вид с юга



Рис. 360. Ленинградская область, Выборгский район. Строительство подъездной автомобильной дороги к «Приморскому универсально-перегрузочному комплексу» в Морском порту Приморск от автомобильной дороги федерального значения А-181 «Скандинавия». Прохождение трассы проектируемой автодороги через вырубку к северо-западу от г. Курганная. Вид с юга

Инд. № подл.	Подп. и дата
Инд. № дубл.	Взам. инв. №
Инд. № подл.	Подп. и дата
Инд. № подл.	Подп. и дата

Ли	Изм.	№ докум.	Подп.	Дата

142/20-ГП-2020-ТО

Лист

31



Рис. 361. Ленинградская область, Выборгский район. Строительство подъездной автомобильной дороги к «Приморскому универсально-перегрузочному комплексу» в Морском порту Приморск от автомобильной дороги федерального значения А-181 «Скандинавия». Прохождение трассы проектируемой автодороги через каменные гряды к северу от г. Курганная. Вид с юга



Рис. 362. Ленинградская область, Выборгский район. Строительство подъездной автомобильной дороги к «Приморскому универсально-перегрузочному комплексу» в Морском порту Приморск от автомобильной дороги федерального значения А-181 «Скандинавия». Прохождение трассы проектируемой автодороги через вырубку к северу от г. Курганная. Вид с запада

Инва. № подл.	Подп. и дата
Инва. № дубл.	Взам. инв. №
Инва. № подл.	Подп. и дата
Инва. № подл.	Подп. и дата

Ли	Изм.	№ докум.	Подп.	Дата



Рис. 363. Ленинградская область, Выборгский район. Строительство подъездной автомобильной дороги к «Приморскому универсально-перегрузочному комплексу» в Морском порту Приморск от автомобильной дороги федерального значения А-181 «Скандинавия». Прохождение трассы проектируемой автодороги через безымянный ручей, впадающий в озеро Каменка. Вид с востока



Рис. 364. Ленинградская область, Выборгский район. Строительство подъездной автомобильной дороги к «Приморскому универсально-перегрузочному комплексу» в Морском порту Приморск от автомобильной дороги федерального значения А-181 «Скандинавия». Прохождение трассы проектируемой автодороги к северу от безымянного ручья, впадающего в озеро Каменка. Вид с юга

Инва. № подл.	Подп. и дата
Инва. № дубл.	Взам. инв. №
Подп. и дата	Подп. и дата

Ли	Изм.	№ докум.	Подп.	Дата
----	------	----------	-------	------



Рис. 365. Ленинградская область, Выборгский район. Строительство подъездной автомобильной дороги к «Приморскому универсально-перегрузочному комплексу» в Морском порту Приморск от автомобильной дороги федерального значения А-181 «Скандинавия». Прохождение трассы проектируемой автодороги по каменным грядам к северу от безымянного ручья, впадающего в оз. Каменка. Вид с востока



Рис. 366. Ленинградская область, Выборгский район. Строительство подъездной автомобильной дороги к «Приморскому универсально-перегрузочному комплексу» в Морском порту Приморск от автомобильной дороги федерального значения А-181 «Скандинавия». Прохождение трассы проектируемой автодороги по каменным грядам к северу от безымянного ручья, впадающего в оз. Каменка. Вид с юга

Инва. № подл.	Подп. и дата
Инва. № дубл.	Взам. инв. №
Подп. и дата	Подп. и дата
Инва. № подл.	Инва. № дубл.

Ли	Изм.	№ докум.	Подп.	Дата



Рис. 367. Ленинградская область, Выборгский район. Строительство подъездной автомобильной дороги к «Приморскому универсально-перегрузочному комплексу» в Морском порту Приморск от автомобильной дороги федерального значения А-181 «Скандинавия». Прохождение трассы проектируемой автодороги по по вырубке к югу от р. Гороховка. Вид с юга



Рис. 368. Ленинградская область, Выборгский район. Строительство подъездной автомобильной дороги к «Приморскому универсально-перегрузочному комплексу» в Морском порту Приморск от автомобильной дороги федерального значения А-181 «Скандинавия». Прохождение трассы проектируемой автодороги по вырубке к югу от р. Гороховка. Вид с севера

Инва. № подл.	Подп. и дата
Инва. № дубл.	Взам. инв. №
Подп. и дата	
Инва. № подл.	

Ли	Изм.	№ докум.	Подп.	Дата

142/20-ГП-2020-ТО

Лист

35



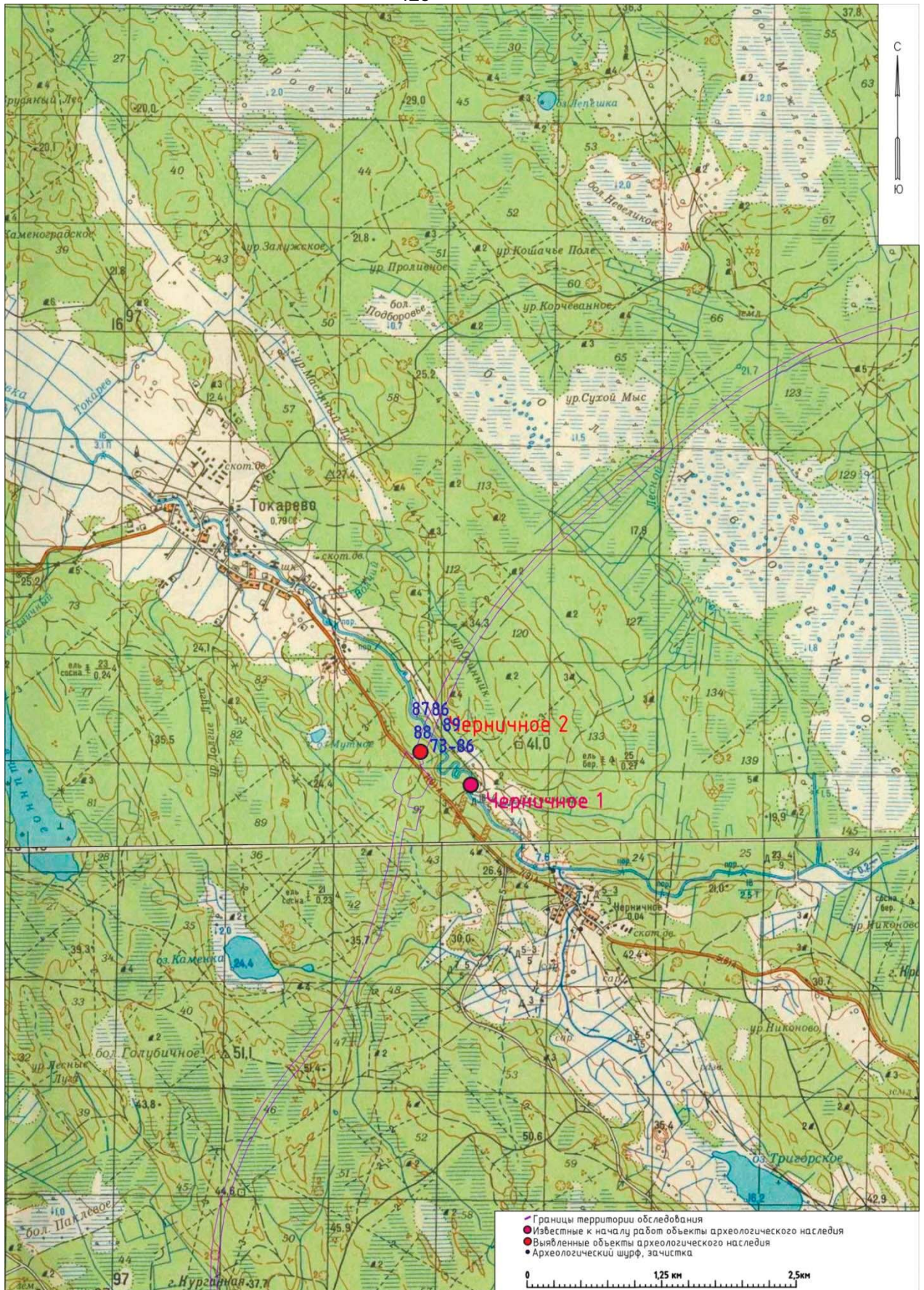


Рис. 369. Ленинградская область, Выборгский район. Строительство подъездной автомобильной дороги к «Приморскому универсально-перегрузочному комплексу» в Морском порту Приморск от автомобильной дороги федерального значения А-181 «Скандинавия». Карта окрестностей пос. Токарево с указанием места расположения выявленного ОАН «Стоянка Черничное 2»

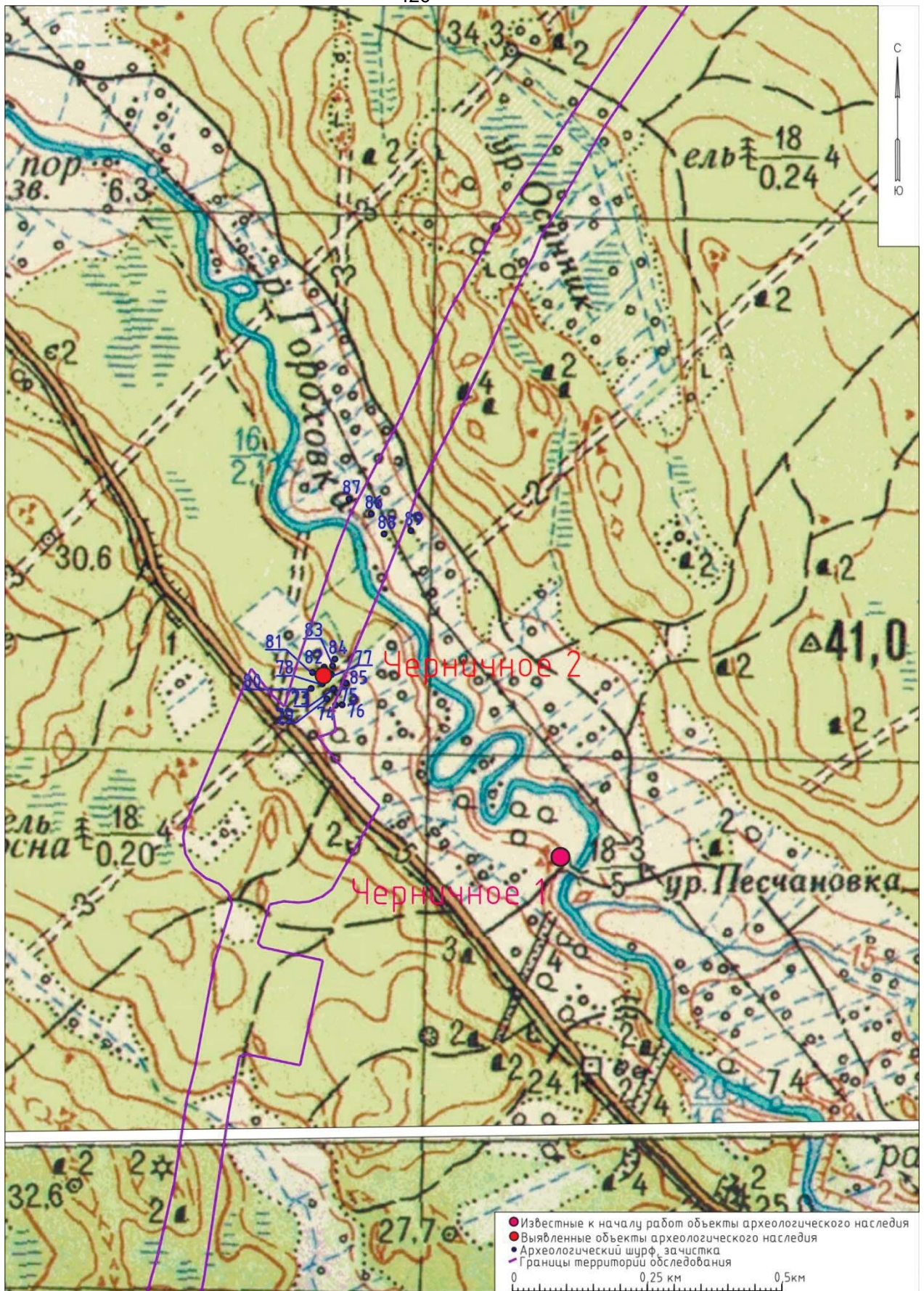


Рис. 370. Ленинградская область, Выборгский район. Строительство подъездной автомобильной дороги к «Приморскому универсально-перегрузочному комплексу» в Морском порту Приморск от автомобильной дороги федерального значения А-181 «Скандинавия». Фрагмент карты среднего течения р. Гороховка с указанием места расположения выявленного ОАН «Стоянка Черничное 2»

Координаты поворотных точек границы  
ОАН "Черничное 2. Стоянка" МСК 47 зона 1

№	N	E
1	500032,55	1297615
2	500032,55	1297651,77
3	499970,52	1297658,72
4	499970,52	1297615

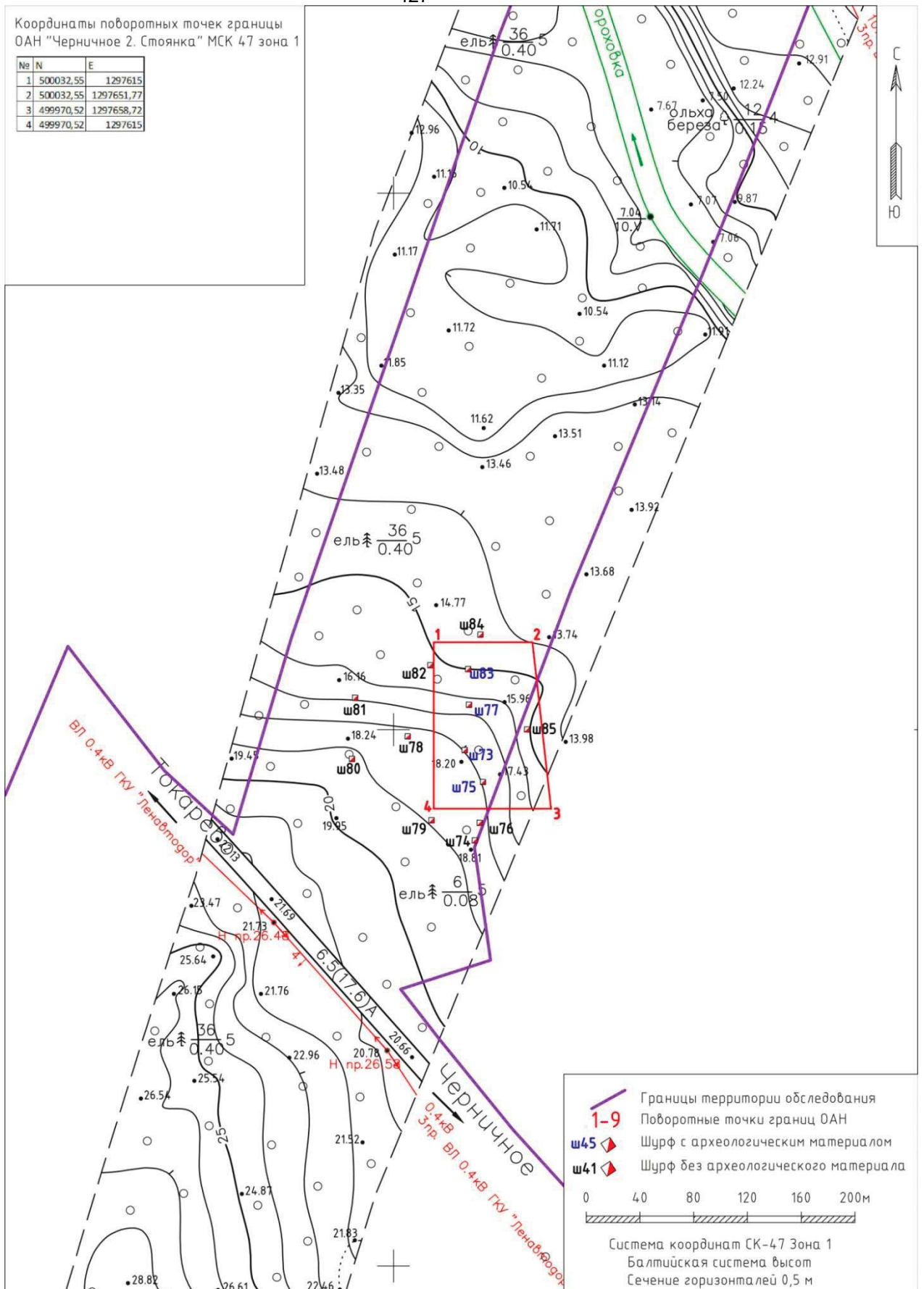


Рис. 371. Ленинградская область, Выборгский район. Строительство подъездной автомобильной дороги к «Приморскому универсально-перегрузочному комплексу» в Морском порту Приморск от автомобильной дороги федерального значения А-181 «Скандинавия». Топографический план ОАН «Стоянка Черничное 2»

Подп. и дата
Взам. инв. №
Инв. № дубл.
Подп. и дата
Инв. № подл.

Ли	Изм.	№ докум.	Подп.	Дата
----	------	----------	-------	------



Рис. 372. Ленинградская область, Выборгский район. Строительство подъездной автомобильной дороги к «Приморскому универсально-перегрузочному комплексу» в Морском порту Приморск от автомобильной дороги федерального значения А-181 «Скандинавия». ОАН «Стоянка Черничное 2». Общий вид стоянки. Вид с юга



Рис. 373. Ленинградская область, Выборгский район. Строительство подъездной автомобильной дороги к «Приморскому универсально-перегрузочному комплексу» в Морском порту Приморск от автомобильной дороги федерального значения А-181 «Скандинавия». ОАН «Стоянка Черничное 2». Общий вид стоянки. Вид с юго-востока

Инва. № подл.	Подп. и дата
Инва. № дубл.	Взам. инв. №
Подп. и дата	Подп. и дата

Ли	Изм.	№ докум.	Подп.	Дата
----	------	----------	-------	------



Рис. 374. Ленинградская область, Выборгский район. Строительство подъездной автомобильной дороги к «Приморскому универсально-перегрузочному комплексу» в Морском порту Приморск от автомобильной дороги федерального значения А-181 «Скандинавия». ОАН «Стоянка Черничное 2». Стоянка». Общий вид стоянки. Вид с запада



Рис. 375. Ленинградская область, Выборгский район. Строительство подъездной автомобильной дороги к «Приморскому универсально-перегрузочному комплексу» в Морском порту Приморск от автомобильной дороги федерального значения А-181 «Скандинавия». ОАН «Стоянка Черничное 2». Шурф 73. Общий вид до начала работ. Вид с юга

Инва. № подл.	Подп. и дата
Инва. № дубл.	Взам. инв. №
Подп. и дата	Подп. и дата
Инва. № подл.	Инва. № дубл.

Ли	Изм.	№ докум.	Подп.	Дата
----	------	----------	-------	------

142/20-ГП-2020-ТО

Лист

40



Рис. 376. Ленинградская область, Выборгский район. Строительство подъездной автомобильной дороги к «Приморскому универсально-перегрузочному комплексу» в Морском порту Приморск от автомобильной дороги федерального значения А-181 «Скандинавия». ОАН «Стоянка Черничное 2». Шурф 73. Общий вид зачистки по материковому слою. Вид с юга



Рис. 377. Ленинградская область, Выборгский район. Строительство подъездной автомобильной дороги к «Приморскому универсально-перегрузочному комплексу» в Морском порту Приморск от автомобильной дороги федерального значения А-181 «Скандинавия». ОАН «Стоянка Черничное 2». Шурф 73. Общий вид зачистки по материковому слою. Вид с севера

Ивл. № подл.	Подп. и дата
Ивл. № дубл.	Взам. инв. №
Ивл. № инв. №	Подп. и дата

Ли	Изм.	№ докум.	Подп.	Дата
----	------	----------	-------	------



Рис. 378. Ленинградская область, Выборгский район. Строительство подъездной автомобильной дороги к «Приморскому универсально-перегрузочному комплексу» в Морском порту Приморск от автомобильной дороги федерального значения А-181 «Скандинавия». ОАН «Стоянка Черничное 2». Шурф 73. Стратиграфия северной стенки. Вид с юга



Рис. 379. Ленинградская область, Выборгский район. Строительство подъездной автомобильной дороги к «Приморскому универсально-перегрузочному комплексу» в Морском порту Приморск от автомобильной дороги федерального значения А-181 «Скандинавия». ОАН «Стоянка Черничное 2». Шурф 73. Стратиграфия восточной стенки. Вид с запада

Инва. № подл.	Подп. и дата
Инва. № дубл.	Взам. инв. №
Подп. и дата	
Инва. № подл.	

Ли	Изм.	№ докум.	Подп.	Дата



Рис. 380. Ленинградская область, Выборгский район. Строительство подъездной автомобильной дороги к «Приморскому универсально-перегрузочному комплексу» в Морском порту Приморск от автомобильной дороги федерального значения А-181 «Скандинавия». ОАН «Стоянка Черничное 2». Шурф 73. Стратиграфия южной стенки. Вид с севера



Рис. 381. Ленинградская область, Выборгский район. Строительство подъездной автомобильной дороги к «Приморскому универсально-перегрузочному комплексу» в Морском порту Приморск от автомобильной дороги федерального значения А-181 «Скандинавия». ОАН «Стоянка Черничное 2». Шурф 73. Стратиграфия западной стенки. Вид с востока

Инва. № подл.	Подп. и дата
Инва. № дубл.	Взам. инв. №
Инва. № подл.	Подп. и дата
Инва. № подл.	Подп. и дата

Ли	Изм.	№ докум.	Подп.	Дата





Рис. 382. Ленинградская область, Выборгский район. Строительство подъездной автомобильной дороги к «Приморскому универсально-перегрузочному комплексу» в Морском порту Приморск от автомобильной дороги федерального значения А-181 «Скандинавия». ОАН «Стоянка Черничное 2». Шурф 73. Рекультивация. Вид с юга



Рис. 383. Ленинградская область, Выборгский район. Строительство подъездной автомобильной дороги к «Приморскому универсально-перегрузочному комплексу» в Морском порту Приморск от автомобильной дороги федерального значения А-181 «Скандинавия». ОАН «Стоянка Черничное 2». Шурф 73. Сланцевый и кварцевый отщепы

Инва. № подл.	Подп. и дата
Инва. № дубл.	Взам. инв. №
Инва. № подл.	Подп. и дата
Инва. № подл.	Подп. и дата

Ли	Изм.	№ докум.	Подп.	Дата



Рис. 384. Ленинградская область, Выборгский район. Строительство подъездной автомобильной дороги к «Приморскому универсально-перегрузочному комплексу» в Морском порту Приморск от автомобильной дороги федерального значения А-181 «Скандинавия». ОАН «Стоянка Черничное 2». Шурф 74. Общий вид до начала работ. Вид с юга



Рис. 385. Ленинградская область, Выборгский район. Строительство подъездной автомобильной дороги к «Приморскому универсально-перегрузочному комплексу» в Морском порту Приморск от автомобильной дороги федерального значения А-181 «Скандинавия». ОАН «Стоянка Черничное 2». Шурф 74. Общий вид зачистки по материковому слою. Вид с юга

Инва. № подл.	Подп. и дата
Инва. № дубл.	Взам. инв. №
Инва. № подл.	Подп. и дата
Инва. № подл.	Подп. и дата

Ли	Изм.	№ докум.	Подп.	Дата

142/20-ГП-2020-ТО

Лист

45



Рис. 386. Ленинградская область, Выборгский район. Строительство подъездной автомобильной дороги к «Приморскому универсально-перегрузочному комплексу» в Морском порту Приморск от автомобильной дороги федерального значения А-181 «Скандинавия». ОАН «Стоянка Черничное 2». Шурф 74. Стратиграфия северной стенки. Вид с юга



Рис. 387. Ленинградская область, Выборгский район. Строительство подъездной автомобильной дороги к «Приморскому универсально-перегрузочному комплексу» в Морском порту Приморск от автомобильной дороги федерального значения А-181 «Скандинавия». ОАН «Стоянка Черничное 2». Шурф 74. Рекультивация. Вид с юга

Подп. и дата
Взам. инв. №
Инв. № дубл.
Подп. и дата
Инв. № подл.

Ли	Изм.	№ докум.	Подп.	Дата
----	------	----------	-------	------

142/20-ГП-2020-ТО

Лист

46



Рис. 388. Ленинградская область, Выборгский район. Строительство подъездной автомобильной дороги к «Приморскому универсально-перегрузочному комплексу» в Морском порту Приморск от автомобильной дороги федерального значения А-181 «Скандинавия». ОАН «Стоянка Черничное 2». Шурф 75. Общий вид до начала работ. Вид с юга



Рис. 389. Ленинградская область, Выборгский район. Строительство подъездной автомобильной дороги к «Приморскому универсально-перегрузочному комплексу» в Морском порту Приморск от автомобильной дороги федерального значения А-181 «Скандинавия». ОАН «Стоянка Черничное 2». Шурф 75. Общий вид зачистки по кровле желтого щебенистого песка. Вид с юга

Инва. № подл.	Подп. и дата
Инва. № дубл.	Взам. инв. №
Инва. № подл.	Подп. и дата
Инва. № подл.	Подп. и дата

Ли	Изм.	№ докум.	Подп.	Дата
----	------	----------	-------	------



Рис. 390. Ленинградская область, Выборгский район. Строительство подъездной автомобильной дороги к «Приморскому универсально-перегрузочному комплексу» в Морском порту Приморск от автомобильной дороги федерального значения А-181 «Скандинавия». ОАН «Стоянка Черничное 2». Шурф 75. Стратиграфический разрез ямы 1. Вид с юга



Рис. 391. Ленинградская область, Выборгский район. Строительство подъездной автомобильной дороги к «Приморскому универсально-перегрузочному комплексу» в Морском порту Приморск от автомобильной дороги федерального значения А-181 «Скандинавия». ОАН «Стоянка Черничное 2». Шурф 75. Общий вид зачистки по материковому слою. Вид с юга

Инва. № подл.	Подп. и дата
Инва. № дубл.	Взам. инв. №
Подп. и дата	Подп. и дата
Инва. № подл.	Подп. и дата

Ли	Изм.	№ докум.	Подп.	Дата



Рис. 392. Ленинградская область, Выборгский район. Строительство подъездной автомобильной дороги к «Приморскому универсально-перегрузочному комплексу» в Морском порту Приморск от автомобильной дороги федерального значения А-181 «Скандинавия». ОАН «Стоянка Черничное 2». Шурф 75. Стратиграфия северной стенки. Вид с юга



Рис. 393. Ленинградская область, Выборгский район. Строительство подъездной автомобильной дороги к «Приморскому универсально-перегрузочному комплексу» в Морском порту Приморск от автомобильной дороги федерального значения А-181 «Скандинавия». ОАН «Стоянка Черничное 2». Шурф 75. Стратиграфия восточной стенки. Вид с запада

Ивл. № подл.	Подп. и дата
Ивл. № дубл.	Взам. ивл. №
Подп. и дата	
Ивл. № подл.	

Ли	Изм.	№ докум.	Подп.	Дата

142/20-ГП-2020-ТО

Лист

49



Рис. 394. Ленинградская область, Выборгский район. Строительство подъездной автомобильной дороги к «Приморскому универсально-перегрузочному комплексу» в Морском порту Приморск от автомобильной дороги федерального значения А-181 «Скандинавия». ОАН «Стоянка Черничное 2». Шурф 75. Стратиграфия южной стенки. Вид с севера



Рис. 395. Ленинградская область, Выборгский район. Строительство подъездной автомобильной дороги к «Приморскому универсально-перегрузочному комплексу» в Морском порту Приморск от автомобильной дороги федерального значения А-181 «Скандинавия». ОАН «Стоянка Черничное 2». Шурф 75. Стратиграфия западной стенки. Вид с востока

Инва. № подл.	Подп. и дата
Инва. № дубл.	Взам. инв. №
Подп. и дата	
Инва. № подл.	

Ли	Изм.	№ докум.	Подп.	Дата

142/20-ГП-2020-ТО

Лист

50



Рис. 396. Ленинградская область, Выборгский район. Строительство подъездной автомобильной дороги к «Приморскому универсально-перегрузочному комплексу» в Морском порту Приморск от автомобильной дороги федерального значения А-181 «Скандинавия». ОАН «Стоянка Черничное 2». Шурф 75. Рекультивация. Вид с юга

Инв. № подл.	Подп. и дата			
	Взам. инв. №			
Инв. № дубл.	Подп. и дата			
	Инв. № подл.			
Ли	Изм.	№ докум.	Подп.	Дата
142/20-ГП-2020-ТО				
				Лист
				51





1. ЛО-Черн2-2020-9

2. ЛО-Черн2-2020-6



3. ЛО-Черн2-2020-8



4. ЛО-Черн2-2020-7



Рис. 397. Ленинградская область, Выборгский район. Строительство подъездной автомобильной дороги к «Приморскому универсально-перегрузочному комплексу» в Морском порту Приморск от автомобильной дороги федерального значения А-181 «Скандинавия». ОАН «Стоянка Черничное 2». Шурф 75. Кварцевые отщепы (1,2), сланцевые отщепы (3), кальцинированные кости (4)

Инд. № подл.	Подп. и дата
Инд. № дубл.	Взам. инв. №
Инд. № подл.	Подп. и дата
Инд. № подл.	Подп. и дата

Ли	Изм.	№ докум.	Подп.	Дата



Рис. 398. Ленинградская область, Выборгский район. Строительство подъездной автомобильной дороги к «Приморскому универсально-перегрузочному комплексу» в Морском порту Приморск от автомобильной дороги федерального значения А-181 «Скандинавия». ОАН «Стоянка Черничное 2». Шурф 76. Общий вид до начала работ. Вид с юга



Рис. 399. Ленинградская область, Выборгский район. Строительство подъездной автомобильной дороги к «Приморскому универсально-перегрузочному комплексу» в Морском порту Приморск от автомобильной дороги федерального значения А-181 «Скандинавия». ОАН «Стоянка Черничное 2». Шурф 76. Общий вид зачистки по материковому слою. Вид с юга

Ивл. № подл.	Подп. и дата
Ивл. № дубл.	Взам. инв. №
Ивл. № дубл.	Подп. и дата
Ивл. № подл.	Подп. и дата

Ли	Изм.	№ докум.	Подп.	Дата
----	------	----------	-------	------



Рис. 400. Ленинградская область, Выборгский район. Строительство подъездной автомобильной дороги к «Приморскому универсально-перегрузочному комплексу» в Морском порту Приморск от автомобильной дороги федерального значения А-181 «Скандинавия». ОАН «Стоянка Черничное 2». Шурф 76. Стратиграфия северной стенки. Вид с юга



Рис. 401. Ленинградская область, Выборгский район. Строительство подъездной автомобильной дороги к «Приморскому универсально-перегрузочному комплексу» в Морском порту Приморск от автомобильной дороги федерального значения А-181 «Скандинавия». ОАН «Стоянка Черничное 2». Шурф 76. Рекультивация. Вид с юга

Инва. № подл.	Подп. и дата
Инва. № дубл.	Взам. инв. №
Подп. и дата	
Инва. № подл.	

Ли	Изм.	№ докум.	Подп.	Дата



Рис. 402. Ленинградская область, Выборгский район. Строительство подъездной автомобильной дороги к «Приморскому универсально-перегрузочному комплексу» в Морском порту Приморск от автомобильной дороги федерального значения А-181 «Скандинавия». ОАН «Стоянка Черничное 2». Шурф 77. Общий вид до начала работ. Вид с юга



Рис. 403. Ленинградская область, Выборгский район. Строительство подъездной автомобильной дороги к «Приморскому универсально-перегрузочному комплексу» в Морском порту Приморск от автомобильной дороги федерального значения А-181 «Скандинавия». ОАН «Стоянка Черничное 2». Шурф 77. Общий вид зачистки по слою желтого щебенистого песка. Вид с юга

Инва. № подл.	Подп. и дата
Инва. № дубл.	Взам. инв. №
Инва. № подл.	Подп. и дата
Инва. № подл.	Подп. и дата

Ли	Изм.	№ докум.	Подп.	Дата
----	------	----------	-------	------

142/20-ГП-2020-ТО

Лист

55



Рис. 404. Ленинградская область, Выборгский район. Строительство подъездной автомобильной дороги к «Приморскому универсально-перегрузочному комплексу» в Морском порту Приморск от автомобильной дороги федерального значения А-181 «Скандинавия». ОАН «Стоянка Черничное 2». Шурф 77. Общий вид зачистки по слою желтого щебенистого песка. Вид с севера



Рис. 405. Ленинградская область, Выборгский район. Строительство подъездной автомобильной дороги к «Приморскому универсально-перегрузочному комплексу» в Морском порту Приморск от автомобильной дороги федерального значения А-181 «Скандинавия». ОАН «Стоянка Черничное 2». Шурф 77. Общий вид зачистки по материковому слою. Вид с юга

Инва. № подл.	Подп. и дата
Инва. № дубл.	Взам. инв. №
Инва. № подл.	Подп. и дата
Инва. № подл.	Подп. и дата

Ли	Изм.	№ докум.	Подп.	Дата



Рис. 406. Ленинградская область, Выборгский район. Строительство подъездной автомобильной дороги к «Приморскому универсально-перегрузочному комплексу» в Морском порту Приморск от автомобильной дороги федерального значения А-181 «Скандинавия». ОАН «Стоянка Черничное 2». Шурф 77. Общий вид зачистки по материковому слою. Вид с запада



Рис. 407. Ленинградская область, Выборгский район. Строительство подъездной автомобильной дороги к «Приморскому универсально-перегрузочному комплексу» в Морском порту Приморск от автомобильной дороги федерального значения А-181 «Скандинавия». ОАН «Стоянка Черничное 2». Шурф 77. Стратиграфия северной стенки. Вид с юга

Ивл. № подл.	Подп. и дата
Ивл. № дубл.	Взам. ивл. №
Подп. и дата	
Ивл. № подл.	

Ли	Изм.	№ докум.	Подп.	Дата




Рис. 408. Ленинградская область, Выборгский район. Строительство подъездной автомобильной дороги к «Приморскому универсально-перегрузочному комплексу» в Морском порту Приморск от автомобильной дороги федерального значения А-181 «Скандинавия». ОАН «Стоянка Черничное 2». Шурф 77. Стратиграфия восточной стенки. Вид с запада



Рис. 409. Ленинградская область, Выборгский район. Строительство подъездной автомобильной дороги к «Приморскому универсально-перегрузочному комплексу» в Морском порту Приморск от автомобильной дороги федерального значения А-181 «Скандинавия». ОАН «Стоянка Черничное 2». Шурф 77. Стратиграфия южной стенки. Вид с севера

Подп. и дата
Взам. инв. №
Инв. № дубл.
Подп. и дата
Инв. № подл.

Ли	Изм.	№ докум.	Подп.	Дата
----	------	----------	-------	------



Рис. 410. Ленинградская область, Выборгский район. Строительство подъездной автомобильной дороги к «Приморскому универсально-перегрузочному комплексу» в Морском порту Приморск от автомобильной дороги федерального значения А-181 «Скандинавия». ОАН «Стоянка Черничное 2». Шурф 77. Стратиграфия западной стенки. Вид с востока



Рис. 411. Ленинградская область, Выборгский район. Строительство подъездной автомобильной дороги к «Приморскому универсально-перегрузочному комплексу» в Морском порту Приморск от автомобильной дороги федерального значения А-181 «Скандинавия». ОАН «Стоянка Черничное 2». Шурф 77. Рекультивация. Вид с юга

Инва. № подл.	Подп. и дата
Инва. № дубл.	Взам. инв. №
Подп. и дата	
Инва. № подл.	

Ли	Изм.	№ докум.	Подп.	Дата

142/20-ГП-2020-ТО

Лист

59





1. ЛО-Черн2-2020-3



2. ЛО-Черн2-2020-4



3. ЛО-Черн2-2020-5



Рис. 412. Ленинградская область, Выборгский район. Строительство подъездной автомобильной дороги к «Приморскому универсально-перезгрузочному комплексу» в Морском порту Приморск от автомобильной дороги федерального значения А-181 «Скандинавия». ОАН «Стоянка Черничное 2». Шурф 77. Сланцевый нуклеус (1), сланцевые отщепы (2), кварцевые отщепы (3)

Инв. № подл.	Подп. и дата
Инв. № дубл.	Взам. инв. №
Подп. и дата	Подп. и дата

Ли	Изм.	№ докум.	Подп.	Дата
----	------	----------	-------	------



Рис. 413. Ленинградская область, Выборгский район. Строительство подъездной автомобильной дороги к «Приморскому универсально-перегрузочному комплексу» в Морском порту Приморск от автомобильной дороги федерального значения А-181 «Скандинавия». ОАН «Стоянка Черничное 2». Шурф 78. Общий вид до начала работ. Вид с юга



Рис. 414. Ленинградская область, Выборгский район. Строительство подъездной автомобильной дороги к «Приморскому универсально-перегрузочному комплексу» в Морском порту Приморск от автомобильной дороги федерального значения А-181 «Скандинавия». ОАН «Стоянка Черничное 2». Шурф 78. Общий вид зачистки по материковому слою. Вид с юга

Инва. № подл.	Подп. и дата
Инва. № дубл.	Взам. инв. №
Инва. № подл.	Подп. и дата
Инва. № подл.	Подп. и дата

Ли	Изм.	№ докум.	Подп.	Дата

142/20-ГП-2020-ТО

Лист

61




Рис. 415. Ленинградская область, Выборгский район. Строительство подъездной автомобильной дороги к «Приморскому универсально-перегрузочному комплексу» в Морском порту Приморск от автомобильной дороги федерального значения А-181 «Скандинавия». ОАН «Стоянка Черничное 2». Шурф 78. Стратиграфия северной стенки. Вид с юга



Рис. 416. Ленинградская область, Выборгский район. Строительство подъездной автомобильной дороги к «Приморскому универсально-перегрузочному комплексу» в Морском порту Приморск от автомобильной дороги федерального значения А-181 «Скандинавия». ОАН «Стоянка Черничное 2». Шурф 78. Рекультивация. Вид с юга

Инва. № подл.
Подп. и дата
Инва. № дубл.
Взам. инв. №
Подп. и дата
Инва. № подл.

Ли	Изм.	№ докум.	Подп.	Дата



Рис. 417. Ленинградская область, Выборгский район. Строительство подъездной автомобильной дороги к «Приморскому универсально-перегрузочному комплексу» в Морском порту Приморск от автомобильной дороги федерального значения А-181 «Скандинавия». ОАН «Стоянка Черничное 2». Шурф 79. Общий вид до начала работ. Вид с юга



Рис. 418. Ленинградская область, Выборгский район. Строительство подъездной автомобильной дороги к «Приморскому универсально-перегрузочному комплексу» в Морском порту Приморск от автомобильной дороги федерального значения А-181 «Скандинавия». ОАН «Стоянка Черничное 2». Шурф 79. Общий вид зачистки по материковому слою. Вид с юга

Инва. № подл.	Подп. и дата
Инва. № дубл.	Взам. инв. №
Инва. № подл.	Подп. и дата
Инва. № подл.	Подп. и дата

Ли	Изм.	№ докум.	Подп.	Дата



Рис. 419. Ленинградская область, Выборгский район. Строительство подъездной автомобильной дороги к «Приморскому универсально-перегрузочному комплексу» в Морском порту Приморск от автомобильной дороги федерального значения А-181 «Скандинавия». ОАН «Стоянка Черничное 2». Шурф 79. Стратиграфия северной стенки. Вид с юга



Рис. 420. Ленинградская область, Выборгский район. Строительство подъездной автомобильной дороги к «Приморскому универсально-перегрузочному комплексу» в Морском порту Приморск от автомобильной дороги федерального значения А-181 «Скандинавия». ОАН «Стоянка Черничное 2». Шурф 79. Рекультивация. Вид с юга

Подп. и дата
Взам. инв. №
Инв. № дубл.
Подп. и дата
Инв. № подл.

Ли	Изм.	№ докум.	Подп.	Дата
----	------	----------	-------	------



Рис. 421. Ленинградская область, Выборгский район. Строительство подъездной автомобильной дороги к «Приморскому универсально-перегрузочному комплексу» в Морском порту Приморск от автомобильной дороги федерального значения А-181 «Скандинавия». ОАН «Стоянка Черничное 2». Шурф 80. Общий вид до начала работ. Вид с юга



Рис. 422. Ленинградская область, Выборгский район. Строительство подъездной автомобильной дороги к «Приморскому универсально-перегрузочному комплексу» в Морском порту Приморск от автомобильной дороги федерального значения А-181 «Скандинавия». ОАН «Стоянка Черничное 2». Шурф 80. Общий вид зачистки по материковому слою. Вид с юга

Инва. № подл.	Подп. и дата
Инва. № дубл.	Взам. инв. №
Инва. № подл.	Подп. и дата
Инва. № подл.	Подп. и дата

Ли	Изм.	№ докум.	Подп.	Дата
----	------	----------	-------	------



Рис. 423. Ленинградская область, Выборгский район. Строительство подъездной автомобильной дороги к «Приморскому универсально-перегрузочному комплексу» в Морском порту Приморск от автомобильной дороги федерального значения А-181 «Скандинавия». ОАН «Стоянка Черничное 2». Шурф 80. Стратиграфия северной стенки. Вид с юга



Рис. 424. Ленинградская область, Выборгский район. Строительство подъездной автомобильной дороги к «Приморскому универсально-перегрузочному комплексу» в Морском порту Приморск от автомобильной дороги федерального значения А-181 «Скандинавия». ОАН «Стоянка Черничное 2». Шурф 80. Рекультивация. Вид с юга

Инва. № подл.	Подп. и дата
Инва. № дубл.	Взам. инв. №
Инва. № подл.	Подп. и дата
Инва. № подл.	Подп. и дата

Ли	Изм.	№ докум.	Подп.	Дата



Рис. 425. Ленинградская область, Выборгский район. Строительство подъездной автомобильной дороги к «Приморскому универсально-перегрузочному комплексу» в Морском порту Приморск от автомобильной дороги федерального значения А-181 «Скандинавия». ОАН «Стоянка Черничное 2». Шурф 81. Общий вид до начала работ. Вид с юга



Рис. 426. Ленинградская область, Выборгский район. Строительство подъездной автомобильной дороги к «Приморскому универсально-перегрузочному комплексу» в Морском порту Приморск от автомобильной дороги федерального значения А-181 «Скандинавия». ОАН «Стоянка Черничное 2». Шурф 81. Общий вид зачистки по материковому слою. Вид с юга

Инва. № подл.	Подп. и дата
Инва. № дубл.	Взам. инв. №
Инва. № инв.	Подп. и дата
Инва. № подл.	Инва. № инв.

Ли	Изм.	№ докум.	Подп.	Дата





Рис. 427. Ленинградская область, Выборгский район. Строительство подъездной автомобильной дороги к «Приморскому универсально-перегрузочному комплексу» в Морском порту Приморск от автомобильной дороги федерального значения А-181 «Скандинавия». ОАН «Стоянка Черничное 2». Шурф 81. Стратиграфия северной стенки. Вид с юга



Рис. 428. Ленинградская область, Выборгский район. Строительство подъездной автомобильной дороги к «Приморскому универсально-перегрузочному комплексу» в Морском порту Приморск от автомобильной дороги федерального значения А-181 «Скандинавия». ОАН «Стоянка Черничное 2». Шурф 81. Рекультивация. Вид с юга

Подп. и дата
Взам. инв. №
Инв. № дубл.
Подп. и дата
Инв. № подл.

Ли	Изм.	№ докум.	Подп.	Дата
----	------	----------	-------	------



Рис. 429. Ленинградская область, Выборгский район. Строительство подъездной автомобильной дороги к «Приморскому универсально-перегрузочному комплексу» в Морском порту Приморск от автомобильной дороги федерального значения А-181 «Скандинавия». ОАН «Стоянка Черничное 2». Шурф 82. Общий вид до начала работ. Вид с юга



Рис. 430. Ленинградская область, Выборгский район. Строительство подъездной автомобильной дороги к «Приморскому универсально-перегрузочному комплексу» в Морском порту Приморск от автомобильной дороги федерального значения А-181 «Скандинавия». ОАН «Стоянка Черничное 2». Шурф 82. Общий вид зачистки по материковому слою. Вид с юга

Инд. № подл.	Подп. и дата
Инд. № дубл.	Взам. инв. №
Инд. № инв.	Подп. и дата
Инд. № инв.	Подп. и дата

Ли	Изм.	№ докум.	Подп.	Дата
----	------	----------	-------	------



Рис. 431. Ленинградская область, Выборгский район. Строительство подъездной автомобильной дороги к «Приморскому универсально-перегрузочному комплексу» в Морском порту Приморск от автомобильной дороги федерального значения А-181 «Скандинавия». ОАН «Стоянка Черничное 2». Шурф 82. Стратиграфия северной стенки. Вид с юга



Рис. 432. Ленинградская область, Выборгский район. Строительство подъездной автомобильной дороги к «Приморскому универсально-перегрузочному комплексу» в Морском порту Приморск от автомобильной дороги федерального значения А-181 «Скандинавия». ОАН «Стоянка Черничное 2». Шурф 82. Рекультивация. Вид с юга

Инва. № подл.	Подп. и дата
Инва. № дубл.	Взам. инв. №
Инва. № подл.	Подп. и дата
Инва. № подл.	Подп. и дата

Ли	Изм.	№ докум.	Подп.	Дата



Рис. 433. Ленинградская область, Выборгский район. Строительство подъездной автомобильной дороги к «Приморскому универсально-перегрузочному комплексу» в Морском порту Приморск от автомобильной дороги федерального значения А-181 «Скандинавия». ОАН «Стоянка Черничное 2». Шурф 83. Общий вид до начала работ. Вид с юга



Рис. 434. Ленинградская область, Выборгский район. Строительство подъездной автомобильной дороги к «Приморскому универсально-перегрузочному комплексу» в Морском порту Приморск от автомобильной дороги федерального значения А-181 «Скандинавия». ОАН «Стоянка Черничное 2». Шурф 83. Общий вид зачистки по материковому слою. Вид с юга

Инва. № подл.	Подп. и дата
Инва. № дубл.	Взам. инв. №
Инва. № подл.	Подп. и дата
Инва. № подл.	Подп. и дата

Ли	Изм.	№ докум.	Подп.	Дата
----	------	----------	-------	------



Рис. 435. Ленинградская область, Выборгский район. Строительство подъездной автомобильной дороги к «Приморскому универсально-перегрузочному комплексу» в Морском порту Приморск от автомобильной дороги федерального значения А-181 «Скандинавия». ОАН «Стоянка Черничное 2». Шурф 83. Стратиграфия северной стенки. Вид с юга



Рис. 436. Ленинградская область, Выборгский район. Строительство подъездной автомобильной дороги к «Приморскому универсально-перегрузочному комплексу» в Морском порту Приморск от автомобильной дороги федерального значения А-181 «Скандинавия». ОАН «Стоянка Черничное 2». Шурф 83. Рекультивация. Вид с юга

Подп. и дата
Взам. инв. №
Инв. № дубл.
Подп. и дата
Инв. № подл.

Ли	Изм.	№ докум.	Подп.	Дата
----	------	----------	-------	------



1. ЛО-Черн2-2020-10



2. ЛО-Черн2-2020-11



Рис. 437. Ленинградская область, Выборгский район. Строительство подъездной автомобильной дороги к «Приморскому универсально-перегрузочному комплексу» в Морском порту Приморск от автомобильной дороги федерального значения А-181 «Скандинавия». ОАН «Стоянка Черничное 2». Шурф 83. Кварцевые отщепы (1), сланцевые отщепы (2)

Инва. № подл.	Подп. и дата
Инва. № дубл.	Взам. инв. №
Инва. № дубл.	Подп. и дата
Инва. № подл.	Подп. и дата

Ли	Изм.	№ докум.	Подп.	Дата



Рис. 438. Ленинградская область, Выборгский район. Строительство подъездной автомобильной дороги к «Приморскому универсально-перегрузочному комплексу» в Морском порту Приморск от автомобильной дороги федерального значения А-181 «Скандинавия». ОАН «Стоянка Черничное 2». Шурф 84. Общий вид до начала работ. Вид с юга



Рис. 439. Ленинградская область, Выборгский район. Строительство подъездной автомобильной дороги к «Приморскому универсально-перегрузочному комплексу» в Морском порту Приморск от автомобильной дороги федерального значения А-181 «Скандинавия». ОАН «Стоянка Черничное 2». Шурф 84. Общий вид зачистки по материковому слою. Вид с юга

Подп. и дата
Взам. инв. №
Инв. № дубл.
Подп. и дата
Инв. № подл.

Ли	Изм.	№ докум.	Подп.	Дата
----	------	----------	-------	------



Рис. 440. Ленинградская область, Выборгский район. Строительство подъездной автомобильной дороги к «Приморскому универсально-перегрузочному комплексу» в Морском порту Приморск от автомобильной дороги федерального значения А-181 «Скандинавия». ОАН «Стоянка Черничное 2». Шурф 84. Стратиграфия северной стенки. Вид с юга



Рис. 441. Ленинградская область, Выборгский район. Строительство подъездной автомобильной дороги к «Приморскому универсально-перегрузочному комплексу» в Морском порту Приморск от автомобильной дороги федерального значения А-181 «Скандинавия». ОАН «Стоянка Черничное 2». Шурф 84. Рекультивация. Вид с юга

Инва. № подл.	Подп. и дата
Инва. № дубл.	Взам. инв. №
Инва. № подл.	Подп. и дата
Инва. № подл.	Подп. и дата

Ли	Изм.	№ докум.	Подп.	Дата





Рис. 442. Ленинградская область, Выборгский район. Строительство подъездной автомобильной дороги к «Приморскому универсально-перегрузочному комплексу» в Морском порту Приморск от автомобильной дороги федерального значения А-181 «Скандинавия». ОАН «Стоянка Черничное 2». Шурф 85. Общий вид до начала работ. Вид с юга



Рис. 443. Ленинградская область, Выборгский район. Строительство подъездной автомобильной дороги к «Приморскому универсально-перегрузочному комплексу» в Морском порту Приморск от автомобильной дороги федерального значения А-181 «Скандинавия». ОАН «Стоянка Черничное 2». Шурф 85. Общий вид зачистки по материковому слою. Вид с юга

Подп. и дата
Взам. инв. №
Инв. № дубл.
Подп. и дата
Инв. № подл.

Ли	Изм.	№ докум.	Подп.	Дата
----	------	----------	-------	------



Рис. 444. Ленинградская область, Выборгский район. Строительство подъездной автомобильной дороги к «Приморскому универсально-перегрузочному комплексу» в Морском порту Приморск от автомобильной дороги федерального значения А-181 «Скандинавия». ОАН «Стоянка Черничное 2». Шурф 85. Стратиграфия северной стенки. Вид с юга



Рис. 445. Ленинградская область, Выборгский район. Строительство подъездной автомобильной дороги к «Приморскому универсально-перегрузочному комплексу» в Морском порту Приморск от автомобильной дороги федерального значения А-181 «Скандинавия». ОАН «Стоянка Черничное 2». Шурф 85. Рекультивация. Вид с юга

Подп. и дата
Взам. инв. №
Инв. № дубл.
Подп. и дата
Инв. № подл.

Ли	Изм.	№ докум.	Подп.	Дата
----	------	----------	-------	------



Рис. 446. Ленинградская область, Выборгский район. Строительство подъездной автомобильной дороги к «Приморскому универсально-перегрузочному комплексу» в Морском порту Приморск от автомобильной дороги федерального значения А-181 «Скандинавия». Переход трассы проектируемой автодороги через реку Гороховка. Вид с юго-востока



Рис. 447. Ленинградская область, Выборгский район. Строительство подъездной автомобильной дороги к «Приморскому универсально-перегрузочному комплексу» в Морском порту Приморск от автомобильной дороги федерального значения А-181 «Скандинавия». Переход трассы проектируемой автодороги через реку Гороховка. Вид с северо-запада

Инва. № подл.	Подп. и дата
Инва. № дубл.	Взам. инв. №
Инва. № подл.	Подп. и дата
Инва. № подл.	Подп. и дата

Ли	Изм.	№ докум.	Подп.	Дата



Рис. 448. Ленинградская область, Выборгский район. Строительство подъездной автомобильной дороги к «Приморскому универсально-перегрузочному комплексу» в Морском порту Приморск от автомобильной дороги федерального значения А-181 «Скандинавия». Правый берег р. Гороховка. Вид с юго-запада



Рис. 449. Ленинградская область, Выборгский район. Строительство подъездной автомобильной дороги к «Приморскому универсально-перегрузочному комплексу» в Морском порту Приморск от автомобильной дороги федерального значения А-181 «Скандинавия». Правый берег р. Гороховка. Вид с юга

Инва. № подл.	Подп. и дата
Инва. № дубл.	Взам. инв. №
Инва. № подл.	Подп. и дата
Инва. № подл.	Подп. и дата

Ли	Изм.	№ докум.	Подп.	Дата
----	------	----------	-------	------



Рис. 450. Ленинградская область, Выборгский район. Строительство подъездной автомобильной дороги к «Приморскому универсально-перегрузочному комплексу» в Морском порту Приморск от автомобильной дороги федерального значения А-181 «Скандинавия». Шурф 86. Общий вид до начала работ. Вид с юга



Рис. 451. Ленинградская область, Выборгский район. Строительство подъездной автомобильной дороги к «Приморскому универсально-перегрузочному комплексу» в Морском порту Приморск от автомобильной дороги федерального значения А-181 «Скандинавия». Шурф 86. Общий вид зачистки по материковому слою. Вид с юга

Инва. № подл.	Подп. и дата
Инва. № дубл.	Взам. инв. №
Инва. № подл.	Подп. и дата
Инва. № подл.	Подп. и дата

Ли	Изм.	№ докум.	Подп.	Дата
----	------	----------	-------	------



Рис. 452. Ленинградская область, Выборгский район. Строительство подъездной автомобильной дороги к «Приморскому универсально-перегрузочному комплексу» в Морском порту Приморск от автомобильной дороги федерального значения А-181 «Скандинавия». Шурф 86. Стратиграфия северной стенки. Вид с юга



Рис. 453. Ленинградская область, Выборгский район. Строительство подъездной автомобильной дороги к «Приморскому универсально-перегрузочному комплексу» в Морском порту Приморск от автомобильной дороги федерального значения А-181 «Скандинавия». Шурф 86. Рекультивация. Вид с юга

Инва. № подл.	Подп. и дата
Инва. № дубл.	Взам. инв. №
Инва. № дубл.	Инва. № дубл.
Инва. № подл.	Подп. и дата

Ли	Изм.	№ докум.	Подп.	Дата
----	------	----------	-------	------



Рис. 454. Ленинградская область, Выборгский район. Строительство подъездной автомобильной дороги к «Приморскому универсально-перегрузочному комплексу» в Морском порту Приморск от автомобильной дороги федерального значения А-181 «Скандинавия». Шурф 87. Общий вид до начала работ. Вид с юга



Рис. 455. Ленинградская область, Выборгский район. Строительство подъездной автомобильной дороги к «Приморскому универсально-перегрузочному комплексу» в Морском порту Приморск от автомобильной дороги федерального значения А-181 «Скандинавия». Шурф 87. Общий вид зачистки по материковому слою. Вид с юга

Инва. № подл.	Подп. и дата
Инва. № дубл.	Взам. инв. №
Инва. № инв. №	Подп. и дата
Инва. № подл.	Инва. № инв. №

Ли	Изм.	№ докум.	Подп.	Дата



Рис. 456. Ленинградская область, Выборгский район. Строительство подъездной автомобильной дороги к «Приморскому универсально-перегрузочному комплексу» в Морском порту Приморск от автомобильной дороги федерального значения А-181 «Скандинавия». Шурф 87. Стратиграфия северной стенки. Вид с юга



Рис. 457. Ленинградская область, Выборгский район. Строительство подъездной автомобильной дороги к «Приморскому универсально-перегрузочному комплексу» в Морском порту Приморск от автомобильной дороги федерального значения А-181 «Скандинавия». Шурф 87. Рекультивация. Вид с юга

Инва. № подп.	Подп. и дата
Инва. № дубл.	Взам. инв. №
Инва. № дубл.	Подп. и дата
Инва. № подп.	Подп. и дата

Ли	Изм.	№ докум.	Подп.	Дата
----	------	----------	-------	------





Рис. 458. Ленинградская область, Выборгский район. Строительство подъездной автомобильной дороги к «Приморскому универсально-перегрузочному комплексу» в Морском порту Приморск от автомобильной дороги федерального значения А-181 «Скандинавия». Шурф 88. Общий вид до начала работ. Вид с юга



Рис. 459. Ленинградская область, Выборгский район. Строительство подъездной автомобильной дороги к «Приморскому универсально-перегрузочному комплексу» в Морском порту Приморск от автомобильной дороги федерального значения А-181 «Скандинавия». Шурф 88. Общий вид зачистки по материковому слою. Вид с юга

Инва. № подл.	Подп. и дата
Инва. № дубл.	Взам. инв. №
Инва. № дубл.	Подп. и дата
Инва. № подл.	Подп. и дата

Ли	Изм.	№ докум.	Подп.	Дата
----	------	----------	-------	------



Рис. 460. Ленинградская область, Выборгский район. Строительство подъездной автомобильной дороги к «Приморскому универсально-перегрузочному комплексу» в Морском порту Приморск от автомобильной дороги федерального значения А-181 «Скандинавия». Шурф 88. Стратиграфия северной стенки. Вид с юга



Рис. 461. Ленинградская область, Выборгский район. Строительство подъездной автомобильной дороги к «Приморскому универсально-перегрузочному комплексу» в Морском порту Приморск от автомобильной дороги федерального значения А-181 «Скандинавия». Шурф 88. Рекультивация. Вид с юга

Инва. № подл.	Подп. и дата
Инва. № дубл.	Взам. инв. №
Инва. № подл.	Подп. и дата
Инва. № подл.	Подп. и дата

Ли	Изм.	№ докум.	Подп.	Дата
----	------	----------	-------	------



Рис. 462. Ленинградская область, Выборгский район. Строительство подъездной автомобильной дороги к «Приморскому универсально-перегрузочному комплексу» в Морском порту Приморск от автомобильной дороги федерального значения А-181 «Скандинавия». Шурф 89. Общий вид до начала работ. Вид с юга



Рис. 463. Ленинградская область, Выборгский район. Строительство подъездной автомобильной дороги к «Приморскому универсально-перегрузочному комплексу» в Морском порту Приморск от автомобильной дороги федерального значения А-181 «Скандинавия». Шурф 89. Общий вид зачистки по материковому слою. Вид с юга

Инва. № подл.	Подп. и дата
Инва. № дубл.	Взам. инв. №
Инва. № дубл.	Подп. и дата
Инва. № подл.	Подп. и дата

Ли	Изм.	№ докум.	Подп.	Дата
----	------	----------	-------	------



Рис. 464. Ленинградская область, Выборгский район. Строительство подъездной автомобильной дороги к «Приморскому универсально-перегрузочному комплексу» в Морском порту Приморск от автомобильной дороги федерального значения А-181 «Скандинавия».  
Шурф 89. Стратиграфия северной стенки. Вид с юга



Рис. 465. Ленинградская область, Выборгский район. Строительство подъездной автомобильной дороги к «Приморскому универсально-перегрузочному комплексу» в Морском порту Приморск от автомобильной дороги федерального значения А-181 «Скандинавия».  
Шурф 89. Рекультивация. Вид с юга  
Правый берег р. Гороховка. Вид с юго-запада

Инва. № подл.	Подп. и дата
Инва. № дубл.	Взам. инв. №
Инва. № подл.	Подп. и дата
Инва. № подл.	Подп. и дата

Ли	Изм.	№ докум.	Подп.	Дата



Рис. 466. Ленинградская область, Выборгский район. Строительство подъездной автомобильной дороги к «Приморскому универсально-перегрузочному комплексу» в Морском порту Приморск от автомобильной дороги федерального значения А-181 «Скандинавия». Характер леса к северу от урочища Осинник. Вид с юга



Рис. 467. Ленинградская область, Выборгский район. Строительство подъездной автомобильной дороги к «Приморскому универсально-перегрузочному комплексу» в Морском порту Приморск от автомобильной дороги федерального значения А-181 «Скандинавия». Характер леса к северу от урочища Осинник. Вид с юга

Инва. № подл.	Подп. и дата
Инва. № дубл.	Взам. инв. №
Инва. № подл.	Подп. и дата
Инва. № подл.	Подп. и дата

Ли	Изм.	№ докум.	Подп.	Дата
----	------	----------	-------	------



Рис. 468. Ленинградская область, Выборгский район. Строительство подъездной автомобильной дороги к «Приморскому универсально-перегрузочному комплексу» в Морском порту Приморск от автомобильной дороги федерального значения А-181 «Скандинавия». Прохождение трассы проектируемой автодороги через «болото Двойное». Вид с юга



Рис. 469. Ленинградская область, Выборгский район. Строительство подъездной автомобильной дороги к «Приморскому универсально-перегрузочному комплексу» в Морском порту Приморск от автомобильной дороги федерального значения А-181 «Скандинавия». Прохождение трассы проектируемой автодороги через «болото Двойное». Вид с севера

Инва. № подл.	Подп. и дата
Инва. № дубл.	Взам. инв. №
Инва. № подл.	Подп. и дата
Инва. № подл.	Подп. и дата

Ли	Изм.	№ докум.	Подп.	Дата



Рис. 470. Ленинградская область, Выборгский район. Строительство подъездной автомобильной дороги к «Приморскому универсально-перегрузочному комплексу» в Морском порту Приморск от автомобильной дороги федерального значения А-181 «Скандинавия». Край террасы к западу от шурфов 90-92 Вид с юго-запада



Рис. 471. Ленинградская область, Выборгский район. Строительство подъездной автомобильной дороги к «Приморскому универсально-перегрузочному комплексу» в Морском порту Приморск от автомобильной дороги федерального значения А-181 «Скандинавия». Край террасы к западу от шурфов 90-92 Вид с северо-востока

Подп. и дата
Взам. инв. №
Инв. № дубл.
Подп. и дата
Инв. № подл.

Ли	Изм.	№ докум.	Подп.	Дата
----	------	----------	-------	------



Рис. 472. Ленинградская область, Выборгский район. Строительство подъездной автомобильной дороги к «Приморскому универсально-перегрузочному комплексу» в Морском порту Приморск от автомобильной дороги федерального значения А-181 «Скандинавия». Шурф 90. Общий вид до начала работ. Вид с юга



Рис. 473. Ленинградская область, Выборгский район. Строительство подъездной автомобильной дороги к «Приморскому универсально-перегрузочному комплексу» в Морском порту Приморск от автомобильной дороги федерального значения А-181 «Скандинавия». Шурф 90. Общий вид зачистки по материковому слою. Вид с юга

Инва. № подл.	Подп. и дата
Инва. № дубл.	Взам. инв. №
Инва. № подл.	Подп. и дата
Инва. № подл.	Подп. и дата

Ли	Изм.	№ докум.	Подп.	Дата
----	------	----------	-------	------






Рис. 474. Ленинградская область, Выборгский район. Строительство подъездной автомобильной дороги к «Приморскому универсально-перегрузочному комплексу» в Морском порту Приморск от автомобильной дороги федерального значения А-181 «Скандинавия». Шурф 90. Стратиграфия северной стенки. Вид с юга



Рис. 475. Ленинградская область, Выборгский район. Строительство подъездной автомобильной дороги к «Приморскому универсально-перегрузочному комплексу» в Морском порту Приморск от автомобильной дороги федерального значения А-181 «Скандинавия». Шурф 90. Рекультивация. Вид с юга

Подп. и дата
Взам. инв. №
Инв. № дубл.
Подп. и дата
Инв. № подл.

Ли	Изм.	№ докум.	Подп.	Дата
----	------	----------	-------	------



Рис. 476. Ленинградская область, Выборгский район. Строительство подъездной автомобильной дороги к «Приморскому универсально-перегрузочному комплексу» в Морском порту Приморск от автомобильной дороги федерального значения А-181 «Скандинавия». Шурф 91. Общий вид до начала работ. Вид с юга



Рис. 477. Ленинградская область, Выборгский район. Строительство подъездной автомобильной дороги к «Приморскому универсально-перегрузочному комплексу» в Морском порту Приморск от автомобильной дороги федерального значения А-181 «Скандинавия». Шурф 91. Общий вид зачистки по материковому слою. Вид с юга

Подп. и дата
Взам. инв. №
Инв. № дубл.
Подп. и дата
Инв. № подл.

Ли	Изм.	№ докум.	Подп.	Дата
----	------	----------	-------	------




Рис. 478. Ленинградская область, Выборгский район. Строительство подъездной автомобильной дороги к «Приморскому универсально-перегрузочному комплексу» в Морском порту Приморск от автомобильной дороги федерального значения А-181 «Скандинавия». Шурф 91. Стратиграфия северной стенки. Вид с юга



Рис. 479. Ленинградская область, Выборгский район. Строительство подъездной автомобильной дороги к «Приморскому универсально-перегрузочному комплексу» в Морском порту Приморск от автомобильной дороги федерального значения А-181 «Скандинавия». Шурф 91. Рекультивация. Вид с юга

Подп. и дата
Взам. инв. №
Инв. № дубл.
Подп. и дата
Инв. № подл.

Ли	Изм.	№ докум.	Подп.	Дата
----	------	----------	-------	------



Рис. 480. Ленинградская область, Выборгский район. Строительство подъездной автомобильной дороги к «Приморскому универсально-перегрузочному комплексу» в Морском порту Приморск от автомобильной дороги федерального значения А-181 «Скандинавия». Шурф 92. Общий вид до начала работ. Вид с юга



Рис. 481. Ленинградская область, Выборгский район. Строительство подъездной автомобильной дороги к «Приморскому универсально-перегрузочному комплексу» в Морском порту Приморск от автомобильной дороги федерального значения А-181 «Скандинавия». Шурф 92. Общий вид зачистки по материковому слою. Вид с юга

Инва. № подл.	Подп. и дата
Инва. № дубл.	Взам. инв. №
Инва. № подл.	Подп. и дата
Инва. № подл.	Подп. и дата

Ли	Изм.	№ докум.	Подп.	Дата
----	------	----------	-------	------

485



Рис. 482. Ленинградская область, Выборгский район. Строительство подъездной автомобильной дороги к «Приморскому универсально-перегрузочному комплексу» в Морском порту Приморск от автомобильной дороги федерального значения А-181 «Скандинавия». Шурф 92. Стратиграфия северной стенки. Вид с юга



Рис. 483. Ленинградская область, Выборгский район. Строительство подъездной автомобильной дороги к «Приморскому универсально-перегрузочному комплексу» в Морском порту Приморск от автомобильной дороги федерального значения А-181 «Скандинавия». Шурф 92. Рекультивация. Вид с юга

Подп. и дата
Взам. инв. №
Инв. № дубл.
Подп. и дата
Инв. № подл.

Ли	Изм.	№ докум.	Подп.	Дата
----	------	----------	-------	------



Рис. 484. Ленинградская область, Выборгский район. Строительство подъездной автомобильной дороги к «Приморскому универсально-перегрузочному комплексу» в Морском порту Приморск от автомобильной дороги федерального значения А-181 «Скандинавия». Шурф 93. Общий вид до начала работ. Вид с юга



Рис. 485. Ленинградская область, Выборгский район. Строительство подъездной автомобильной дороги к «Приморскому универсально-перегрузочному комплексу» в Морском порту Приморск от автомобильной дороги федерального значения А-181 «Скандинавия». Шурф 93. Общий вид зачистки по материковому слою. Вид с юга

Инва. № подл.	Подп. и дата
Инва. № дубл.	Взам. инв. №
Инва. № подл.	Подп. и дата
Инва. № подл.	Подп. и дата

Ли	Изм.	№ докум.	Подп.	Дата
----	------	----------	-------	------




Рис. 486. Ленинградская область, Выборгский район. Строительство подъездной автомобильной дороги к «Приморскому универсально-перегрузочному комплексу» в Морском порту Приморск от автомобильной дороги федерального значения А-181 «Скандинавия». Шурф 93. Стратиграфия северной стенки. Вид с юга



Рис. 487. Ленинградская область, Выборгский район. Строительство подъездной автомобильной дороги к «Приморскому универсально-перегрузочному комплексу» в Морском порту Приморск от автомобильной дороги федерального значения А-181 «Скандинавия». Шурф 93. Рекультивация. Вид с юга

Инва. № подл.	Подп. и дата
Инва. № дубл.	Взам. инв. №
Инва. № подл.	Подп. и дата
Инва. № подл.	Подп. и дата

Ли	Изм.	№ докум.	Подп.	Дата



Рис. 488. Ленинградская область, Выборгский район. Строительство подъездной автомобильной дороги к «Приморскому универсально-перегрузочному комплексу» в Морском порту Приморск от автомобильной дороги федерального значения А-181 «Скандинавия». Шурф 94. Общий вид до начала работ. Вид с юга



Рис. 489. Ленинградская область, Выборгский район. Строительство подъездной автомобильной дороги к «Приморскому универсально-перегрузочному комплексу» в Морском порту Приморск от автомобильной дороги федерального значения А-181 «Скандинавия». Шурф 94. Общий вид зачистки по материковому слою. Вид с юга

Инва. № подл.	Подп. и дата
Инва. № дубл.	Взам. инв. №
Инва. № подл.	Подп. и дата
Инва. № подл.	Подп. и дата

Ли	Изм.	№ докум.	Подп.	Дата
----	------	----------	-------	------






Рис. 490. Ленинградская область, Выборгский район. Строительство подъездной автомобильной дороги к «Приморскому универсально-перегрузочному комплексу» в Морском порту Приморск от автомобильной дороги федерального значения А-181 «Скандинавия». Шурф 94. Стратиграфия северной стенки. Вид с юга



Рис. 491. Ленинградская область, Выборгский район. Строительство подъездной автомобильной дороги к «Приморскому универсально-перегрузочному комплексу» в Морском порту Приморск от автомобильной дороги федерального значения А-181 «Скандинавия». Шурф 94. Рекультивация. Вид с юга

Инва. № подл.	Подп. и дата
Инва. № дубл.	Взам. инв. №
Инва. № подл.	Подп. и дата
Инва. № подл.	Подп. и дата

Ли	Изм.	№ докум.	Подп.	Дата
----	------	----------	-------	------



Рис. 492. Ленинградская область, Выборгский район. Строительство подъездной автомобильной дороги к «Приморскому универсально-перегрузочному комплексу» в Морском порту Приморск от автомобильной дороги федерального значения А-181 «Скандинавия». Переход трассы проектируемой автодороги через р. Большая. Вид с юга



Рис. 493. Ленинградская область, Выборгский район. Строительство подъездной автомобильной дороги к «Приморскому универсально-перегрузочному комплексу» в Морском порту Приморск от автомобильной дороги федерального значения А-181 «Скандинавия». Переход трассы проектируемой автодороги через р. Большая. Вид с юго-запада

Подп. и дата
Взам. инв. №
Инв. № дубл.
Подп. и дата
Инв. № подл.

Ли	Изм.	№ докум.	Подп.	Дата
----	------	----------	-------	------



Рис. 494. Ленинградская область, Выборгский район. Строительство подъездной автомобильной дороги к «Приморскому универсально-перегрузочному комплексу» в Морском порту Приморск от автомобильной дороги федерального значения А-181 «Скандинавия». Вид на левый берег р. Большая. Вид с северо-востока



Рис. 495. Ленинградская область, Выборгский район. Строительство подъездной автомобильной дороги к «Приморскому универсально-перегрузочному комплексу» в Морском порту Приморск от автомобильной дороги федерального значения А-181 «Скандинавия». Вид на правый берег р. Большая. Вид с юго-запада

Инва. № подл.	Подп. и дата
Инва. № дубл.	Взам. инв. №
Инва. № подл.	Подп. и дата
Инва. № подл.	Подп. и дата

Ли	Изм.	№ докум.	Подп.	Дата



Рис. 496. Ленинградская область, Выборгский район. Строительство подъездной автомобильной дороги к «Приморскому универсально-перегрузочному комплексу» в Морском порту Приморск от автомобильной дороги федерального значения А-181 «Скандинавия». Шурф 95. Общий вид до начала работ. Вид с юга



Рис. 497. Ленинградская область, Выборгский район. Строительство подъездной автомобильной дороги к «Приморскому универсально-перегрузочному комплексу» в Морском порту Приморск от автомобильной дороги федерального значения А-181 «Скандинавия». Шурф 95. Общий вид зачистки по материковому слою. Вид с юга

Инва. № подл.	Подп. и дата
Инва. № дубл.	Взам. инв. №
Подп. и дата	
Инва. № подл.	

Ли	Изм.	№ докум.	Подп.	Дата



Рис. 498. Ленинградская область, Выборгский район. Строительство подъездной автомобильной дороги к «Приморскому универсально-перегрузочному комплексу» в Морском порту Приморск от автомобильной дороги федерального значения А-181 «Скандинавия». Шурф 95. Стратиграфия северной стенки. Вид с юга



Рис. 499. Ленинградская область, Выборгский район. Строительство подъездной автомобильной дороги к «Приморскому универсально-перегрузочному комплексу» в Морском порту Приморск от автомобильной дороги федерального значения А-181 «Скандинавия». Шурф 95. Рекультивация. Вид с юга

Инва. № подл.	Подп. и дата
Инва. № дубл.	Взам. инв. №
Подп. и дата	
Инва. № подл.	

Ли	Изм.	№ докум.	Подп.	Дата




Рис. 500. Ленинградская область, Выборгский район. Строительство подъездной автомобильной дороги к «Приморскому универсально-перегрузочному комплексу» в Морском порту Приморск от автомобильной дороги федерального значения А-181 «Скандинавия». Шурф 96. Общий вид до начала работ. Вид с юга



Рис. 501. Ленинградская область, Выборгский район. Строительство подъездной автомобильной дороги к «Приморскому универсально-перегрузочному комплексу» в Морском порту Приморск от автомобильной дороги федерального значения А-181 «Скандинавия». Шурф 96. Общий вид зачистки по материковому слою. Вид с юга

Подп. и дата	
Взам. инв. №	
Инв. № дубл.	
Подп. и дата	
Инв. № подл.	

Ли	Изм.	№ докум.	Подп.	Дата




Рис. 502. Ленинградская область, Выборгский район. Строительство подъездной автомобильной дороги к «Приморскому универсально-перегрузочному комплексу» в Морском порту Приморск от автомобильной дороги федерального значения А-181 «Скандинавия». Шурф 96. Стратиграфия северной стенки. Вид с юга



Рис. 503. Ленинградская область, Выборгский район. Строительство подъездной автомобильной дороги к «Приморскому универсально-перегрузочному комплексу» в Морском порту Приморск от автомобильной дороги федерального значения А-181 «Скандинавия». Шурф 96. Рекультивация. Вид с юга

Инва. № подл.	Подп. и дата
Инва. № дубл.	Взам. инв. №
Инва. № подл.	Подп. и дата
Инва. № подл.	Подп. и дата

Ли	Изм.	№ докум.	Подп.	Дата



Рис. 504. Ленинградская область, Выборгский район. Строительство подъездной автомобильной дороги к «Приморскому универсально-перегрузочному комплексу» в Морском порту Приморск от автомобильной дороги федерального значения А-181 «Скандинавия». Пересечение трассой проектируемой автодороги р. Перовка. Вид с северо-запада




Рис. 505. Ленинградская область, Выборгский район. Строительство подъездной автомобильной дороги к «Приморскому универсально-перегрузочному комплексу» в Морском порту Приморск от автомобильной дороги федерального значения А-181 «Скандинавия». Пересечение трассой проектируемой автодороги р. Перовка. Вид с юго-востока

Подп. и дата
Взам. инв. №
Инв. № дубл.
Подп. и дата
Инв. № подл.

Ли	Изм.	№ докум.	Подп.	Дата
----	------	----------	-------	------





Рис. 506. Ленинградская область, Выборгский район. Строительство подъездной автомобильной дороги к «Приморскому универсально-перегрузочному комплексу» в Морском порту Приморск от автомобильной дороги федерального значения А-181 «Скандинавия». Шурф 97. Общий вид до начала работ. Вид с юга



Рис. 507. Ленинградская область, Выборгский район. Строительство подъездной автомобильной дороги к «Приморскому универсально-перегрузочному комплексу» в Морском порту Приморск от автомобильной дороги федерального значения А-181 «Скандинавия». Шурф 97. Общий вид зачистки по материковому слою. Вид с юга

Инва. № подл.	Подп. и дата
Инва. № дубл.	Взам. инв. №
Инва. № подл.	Подп. и дата
Инва. № подл.	Подп. и дата

Ли	Изм.	№ докум.	Подп.	Дата
----	------	----------	-------	------

498



Рис. 508. Ленинградская область, Выборгский район. Строительство подъездной автомобильной дороги к «Приморскому универсально-перегрузочному комплексу» в Морском порту Приморск от автомобильной дороги федерального значения А-181 «Скандинавия». Шурф 97. Стратиграфия северной стенки. Вид с юга



Рис. 509. Ленинградская область, Выборгский район. Строительство подъездной автомобильной дороги к «Приморскому универсально-перегрузочному комплексу» в Морском порту Приморск от автомобильной дороги федерального значения А-181 «Скандинавия». Шурф 97. Рекультивация. Вид с юга

Инва. № подл.	Подп. и дата
Инва. № дубл.	Взам. инв. №
Инва. № подл.	Подп. и дата
Инва. № подл.	Подп. и дата

Ли	Изм.	№ докум.	Подп.	Дата



Рис. 510. Ленинградская область, Выборгский район. Строительство подъездной автомобильной дороги к «Приморскому универсально-перегрузочному комплексу» в Морском порту Приморск от автомобильной дороги федерального значения А-181 «Скандинавия». Шурф 98. Общий вид до начала работ. Вид с юга



Рис. 511. Ленинградская область, Выборгский район. Строительство подъездной автомобильной дороги к «Приморскому универсально-перегрузочному комплексу» в Морском порту Приморск от автомобильной дороги федерального значения А-181 «Скандинавия». Шурф 98. Общий вид зачистки по материковому слою. Вид с юга

Инва. № подл.	Подп. и дата
Инва. № дубл.	Взам. инв. №
Подп. и дата	
Инва. № подл.	

Ли	Изм.	№ докум.	Подп.	Дата




Рис. 512. Ленинградская область, Выборгский район. Строительство подъездной автомобильной дороги к «Приморскому универсально-перегрузочному комплексу» в Морском порту Приморск от автомобильной дороги федерального значения А-181 «Скандинавия». Шурф 98. Стратиграфия северной стенки. Вид с юга



Рис. 513. Ленинградская область, Выборгский район. Строительство подъездной автомобильной дороги к «Приморскому универсально-перегрузочному комплексу» в Морском порту Приморск от автомобильной дороги федерального значения А-181 «Скандинавия». Шурф 98. Рекультивация. Вид с юга

Инва. № подл.	Подп. и дата
Инва. № дубл.	Взам. инв. №
Инва. № подл.	Подп. и дата
Инва. № подл.	Подп. и дата

Ли	Изм.	№ докум.	Подп.	Дата
----	------	----------	-------	------



Рис. 514. Ленинградская область, Выборгский район. Строительство подъездной автомобильной дороги к «Приморскому универсально-перегрузочному комплексу» в Морском порту Приморск от автомобильной дороги федерального значения А-181 «Скандинавия». Шурф 99. Общий вид до начала работ. Вид с юга




Рис. 515. Ленинградская область, Выборгский район. Строительство подъездной автомобильной дороги к «Приморскому универсально-перегрузочному комплексу» в Морском порту Приморск от автомобильной дороги федерального значения А-181 «Скандинавия». Шурф 99. Общий вид зачистки по материковому слою. Вид с юга

Инва. № подл.	Подп. и дата
Инва. № дубл.	Взам. инв. №
Инва. № подл.	Подп. и дата
Инва. № подл.	Подп. и дата

Ли	Изм.	№ докум.	Подп.	Дата
----	------	----------	-------	------



Рис. 516. Ленинградская область, Выборгский район. Строительство подъездной автомобильной дороги к «Приморскому универсально-перегрузочному комплексу» в Морском порту Приморск от автомобильной дороги федерального значения А-181 «Скандинавия». Шурф 99. Стратиграфия северной стенки. Вид с юга



Рис. 517. Ленинградская область, Выборгский район. Строительство подъездной автомобильной дороги к «Приморскому универсально-перегрузочному комплексу» в Морском порту Приморск от автомобильной дороги федерального значения А-181 «Скандинавия». Шурф 99. Рекультивация. Вид с юга

Подп. и дата
Взам. инв. №
Инв. № дубл.
Подп. и дата
Инв. № подл.

Ли	Изм.	№ докум.	Подп.	Дата
----	------	----------	-------	------



Рис. 518. Ленинградская область, Выборгский район. Строительство подъездной автомобильной дороги к «Приморскому универсально-перегрузочному комплексу» в Морском порту Приморск от автомобильной дороги федерального значения А-181 «Скандинавия». Шурф 100. Общий вид до начала работ. Вид с юга



Рис. 519. Ленинградская область, Выборгский район. Строительство подъездной автомобильной дороги к «Приморскому универсально-перегрузочному комплексу» в Морском порту Приморск от автомобильной дороги федерального значения А-181 «Скандинавия». Шурф 100. Общий вид зачистки по материковому слою. Вид с юга

Инва. № подл.	Подп. и дата
Инва. № дубл.	Взам. инв. №
Инва. № подл.	Подп. и дата
Инва. № подл.	Подп. и дата

Ли	Изм.	№ докум.	Подп.	Дата
----	------	----------	-------	------



Рис. 520. Ленинградская область, Выборгский район. Строительство подъездной автомобильной дороги к «Приморскому универсально-перегрузочному комплексу» в Морском порту Приморск от автомобильной дороги федерального значения А-181 «Скандинавия». Шурф 100. Стратиграфия северной стенки. Вид с юга



Рис. 521. Ленинградская область, Выборгский район. Строительство подъездной автомобильной дороги к «Приморскому универсально-перегрузочному комплексу» в Морском порту Приморск от автомобильной дороги федерального значения А-181 «Скандинавия». Шурф 100. Рекультивация. Вид с юга

Инва. № подл.	Подп. и дата
Инва. № дубл.	Взам. инв. №
Инва. № подл.	Подп. и дата
Инва. № подл.	Подп. и дата

Ли	Изм.	№ докум.	Подп.	Дата






Рис. 522. Ленинградская область, Выборгский район. Строительство подъездной автомобильной дороги к «Приморскому универсально-перегрузочному комплексу» в Морском порту Приморск от автомобильной дороги федерального значения А-181 «Скандинавия». Шурф 101. Общий вид до начала работ. Вид с юга



Рис. 523. Ленинградская область, Выборгский район. Строительство подъездной автомобильной дороги к «Приморскому универсально-перегрузочному комплексу» в Морском порту Приморск от автомобильной дороги федерального значения А-181 «Скандинавия». Шурф 101. Общий вид зачистки по материковому слою. Вид с юга

Инва. № подл.	Подп. и дата
Инва. № дубл.	Взам. инв. №
Инва. № подл.	Подп. и дата
Инва. № подл.	Подп. и дата

Ли	Изм.	№ докум.	Подп.	Дата



Рис. 524. Ленинградская область, Выборгский район. Строительство подъездной автомобильной дороги к «Приморскому универсально-перегрузочному комплексу» в Морском порту Приморск от автомобильной дороги федерального значения А-181 «Скандинавия». Шурф 101. Стратиграфия северной стенки. Вид с юга



Рис. 525. Ленинградская область, Выборгский район. Строительство подъездной автомобильной дороги к «Приморскому универсально-перегрузочному комплексу» в Морском порту Приморск от автомобильной дороги федерального значения А-181 «Скандинавия». Шурф 101. Рекультивация. Вид с юга

Инва. № подл.	Подп. и дата
Инва. № дубл.	Взам. инв. №
Инва. № подл.	Подп. и дата
Инва. № подл.	Подп. и дата

Ли	Изм.	№ докум.	Подп.	Дата
----	------	----------	-------	------



Рис. 526. Ленинградская область, Выборгский район. Строительство подъездной автомобильной дороги к «Приморскому универсально-перегрузочному комплексу» в Морском порту Приморск от автомобильной дороги федерального значения А-181 «Скандинавия». Шурф 102. Общий вид до начала работ. Вид с юга




Рис. 527. Ленинградская область, Выборгский район. Строительство подъездной автомобильной дороги к «Приморскому универсально-перегрузочному комплексу» в Морском порту Приморск от автомобильной дороги федерального значения А-181 «Скандинавия». Шурф 102. Общий вид зачистки по материковому слою. Вид с юга

Инва. № подл.	Подп. и дата
Инва. № дубл.	Взам. инв. №
Инва. № подл.	Подп. и дата
Инва. № подл.	Подп. и дата

Ли	Изм.	№ докум.	Подп.	Дата
----	------	----------	-------	------



Рис. 528. Ленинградская область, Выборгский район. Строительство подъездной автомобильной дороги к «Приморскому универсально-перегрузочному комплексу» в Морском порту Приморск от автомобильной дороги федерального значения А-181 «Скандинавия». Шурф 102. Стратиграфия северной стенки. Вид с юга



Рис. 529. Ленинградская область, Выборгский район. Строительство подъездной автомобильной дороги к «Приморскому универсально-перегрузочному комплексу» в Морском порту Приморск от автомобильной дороги федерального значения А-181 «Скандинавия». Шурф 102. Рекультивация. Вид с юга

Инва. № подп.	Подп. и дата
Инва. № дубл.	Взам. инв. №
Инва. № дубл.	Подп. и дата
Инва. № подп.	Подп. и дата

Ли	Изм.	№ докум.	Подп.	Дата



Рис. 530. Ленинградская область, Выборгский район. Строительство подъездной автомобильной дороги к «Приморскому универсально-перегрузочному комплексу» в Морском порту Приморск от автомобильной дороги федерального значения А-181 «Скандинавия». Присоединение трассы проектируемой автодороги к автодороге А-181 «Скандинавия». Вид с юго-востока



Рис. 531. Ленинградская область, Выборгский район. Строительство подъездной автомобильной дороги к «Приморскому универсально-перегрузочному комплексу» в Морском порту Приморск от автомобильной дороги федерального значения А-181 «Скандинавия». Присоединение трассы проектируемой автодороги к автодороге А-181 «Скандинавия». Вид с юга

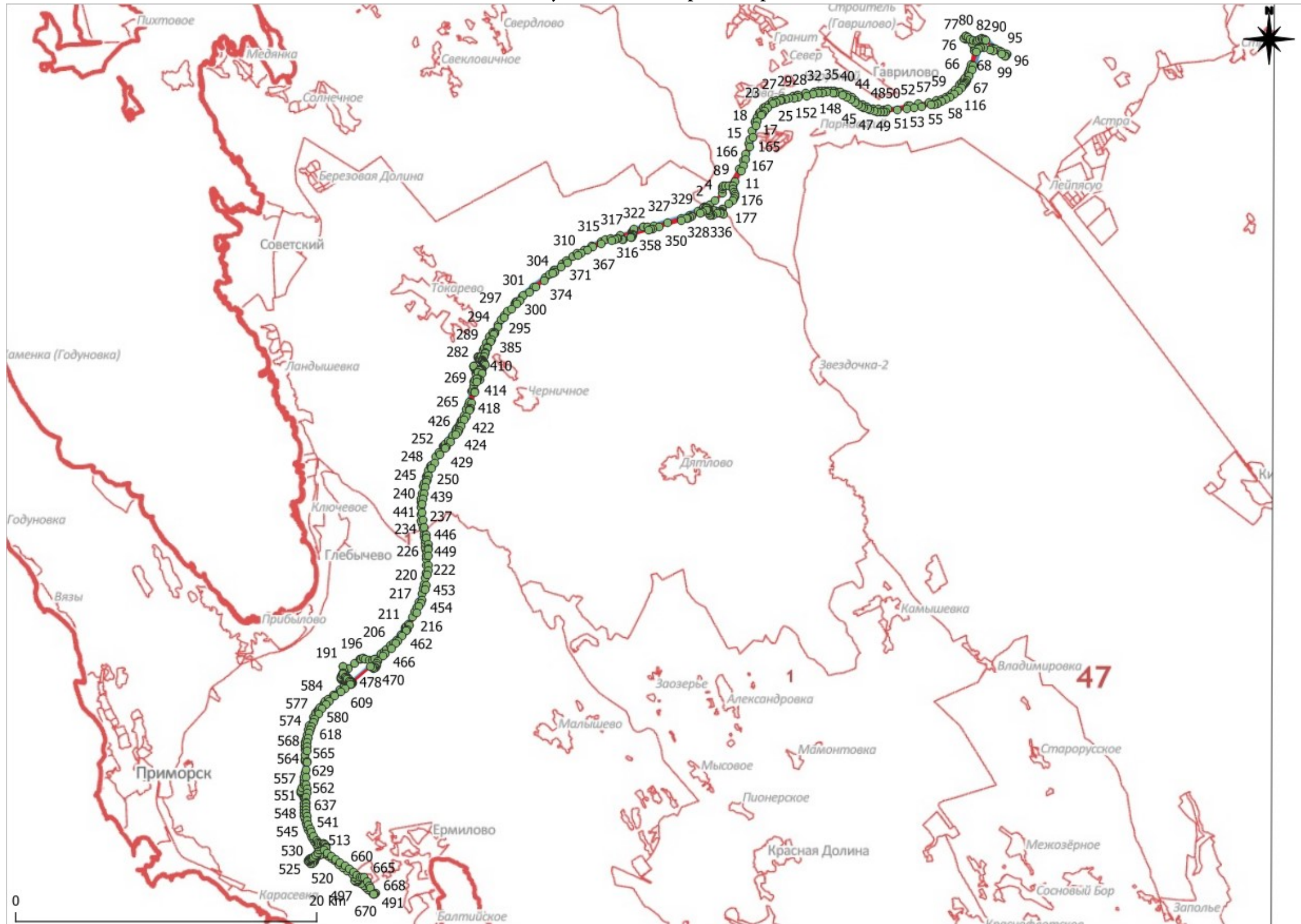
Инва. № подл.	Подп. и дата
Инва. № дубл.	Взам. инв. №
Инва. № инв. №	Подп. и дата
Инва. № подл.	Подп. и дата

Ли	Изм.	№ докум.	Подп.	Дата
----	------	----------	-------	------

*Приложение 4*

**Схема расположения земельного участка на кадастровой карте  
территории**

Схема расположения объекта: "Строительство подъездной автомобильной дороги к "Приморскому универсально-перегрузочному комплексу" на публичной кадастровой карте РФ



№ПТ	Е	N
1	1304847.394	505066.9873
2	1304892.559	505066.9073
3	1304988.63	505127.0802
4	1305180.079	505276.7322
5	1305428.078	505525.5253
6	1305415.431	505663.1447
7	1305422.856	505711.8551
8	1305453.403	505748.463
9	1305508.516	505768.4172
10	1305607.904	505743.772
11	1305953.12	506308.3626
12	1306085.628	506604.856
13	1306140.857	506807.2992
14	1306232.877	507155.4136
15	1306268.424	507291.1126
16	1306353.886	507558.3498
17	1306432.989	507827.5773
18	1306448.316	507870.5065
19	1306503.19	507999.0939
20	1306594.963	508159.3682
21	1306606.826	508177.222
22	1306726.63	508318.0721
23	1306771.745	508366.9826
24	1306870.588	508440.5883
25	1307004.375	508530.3575
26	1307114.049	508587.7697
27	1307321.444	508656.8945
28	1307661.991	508731.5405
29	1307824.898	508765.8578
30	1307837.016	508768.5484
31	1308072.946	508819.1092
32	1308366.892	508875.5612
33	1308506.478	508897.2359
34	1308605.808	508914.4696
35	1308706.565	508923.6515
36	1308818.161	508927.6924
37	1308908.73	508922.8514
38	1309033.368	508909.3085
39	1309130.231	508893.3951
40	1309224.314	508871.1403
41	1309370.978	508824.3903
42	1309463.816	508787.2324
43	1309609.02	508704.8048
44	1309722.142	508625.1877
45	1309938.661	508486.028
46	1310109.545	508414.2627
47	1310289.379	508366.6725



48	1310465.633	508342.1072
49	1310637.656	508337.1862
50	1310725.865	508339.3967
51	1310796.248	508348.8887
52	1311435.699	508468.3942
53	1311516.146	508484.4077
54	1311775.19	508536.2087
55	1312110.977	508588.0598
56	1312351.881	508640.7011
57	1312372.62	508646.7924
58	1312550.524	508707.5153
59	1312667.705	508766.738
60	1312807.06	508854.2467
61	1312880.413	508907.378
62	1312995.317	509012.7706
63	1313130.168	509179.6562
64	1313189.464	509271.3258
65	1313241.005	509347.5721
66	1313296.968	509419.6375
67	1313377.951	509553.016
68	1313410.313	509616.2395
69	1313453.655	509732.2543
70	1313480.078	509846.8988
71	1313576.462	510312.4483
72	1313579.209	510394.2158
73	1313559.782	510469.6419
74	1313502.796	510555.3902
75	1313303.642	510680.1369
76	1313247.613	510714.3942
77	1313241.484	510718.175
78	1313288.29	510788.08
79	1313299.74	510780.8984
80	1313298.973	510779.6482
81	1313356.248	510745.2708
82	1313451.717	510691.9794
83	1313549.347	510642.7789
84	1313629.893	510606.3911
85	1313679.413	510662.9632
86	1313745.688	510702.3716
87	1313808.044	510708.773
88	1313861.384	510706.4025
89	1313906.64	510691.4493
90	1313960.433	510653.4312
91	1314170.369	510422.1318
92	1314208.44	510395.6561
93	1314254.198	510381.9832
94	1314397.744	510333.1727
95	1314483.512	510295.2146

96	1314622.661	510224.9996
97	1314664.79	510206.3856
98	1314626.835	510138.2811
99	1314577.677	510159.8957
100	1314462.938	510205.5155
101	1314208.753	510301.3659
102	1314095.754	510335.4032
103	1313889.778	510406.2884
104	1313788.856	510416.3205
105	1313703.707	510371.5509
106	1313652.306	510285.7626
107	1313540.132	509814.4619
108	1313505.188	509673.7918
109	1313430.64	509483.9813
110	1313363.276	509334.5493
111	1313336.367	509283.3084
112	1313302.644	509227.3564
113	1313267.469	509181.3466
114	1313235.849	509145.799
115	1313173.386	509079.6449
116	1313078.511	508984.5345
117	1312937.39	508866.6693
118	1312802.663	508772.7393
119	1312688.716	508704.6347
120	1312554.12	508636.6002
121	1312410.385	508575.8772
122	1312395.643	508570.096
123	1312284.245	508537.0289
124	1312185.675	508513.8139
125	1311890.029	508458.012
126	1311632.766	508418.6636
127	1311402.908	508386.5067
128	1311099.228	508335.3858
129	1310701.72	508270.982
130	1310640.799	508264.9308
131	1310538.202	508263.0003
132	1310453.259	508268.2815
133	1310333.967	508283.2247
134	1310213.115	508307.4298
135	1310129.896	508333.6854
136	1309980.732	508395.5287
137	1309906.802	508430.6762
138	1309799.85	508491.2391
139	1309715.658	508548.4513
140	1309584.783	508636.7602
141	1309440.701	508717.6675
142	1309282.538	508786.2822
143	1309060.814	508844.8047

144	1308983.279	508856.3271
145	1308785.783	508866.9894
146	1308655.023	508858.6476
147	1308515.008	508838.0832
148	1308343.374	508795.6242
149	1308109.127	508739.9023
150	1307846.841	508698.2834
151	1307695.459	508666.6066
152	1307554.833	508643.3616
153	1307417.829	508615.4757
154	1307308.691	508588.0698
155	1307256.457	508572.2264
156	1307126.753	508512.3736
157	1307023.86	508458.6722
158	1306854.015	508329.3645
159	1306753.63	508238.135
160	1306673.043	508129.0217
161	1306635.541	508083.572
162	1306530.025	507892.8612
163	1306476.462	507748.5604
164	1306369.486	507345.9144
165	1306290.499	507056.1624
166	1306157.57	506633.6721
167	1306082.064	506428.6283
168	1306008.835	506237.6375
169	1305828.902	505897.1547
170	1305756.968	505764.3564
171	1305753.66	505667.1156
172	1305801.589	505552.8612
173	1305820.413	505488.2674
174	1305817.625	505407.6101
175	1305793.488	505343.7665
176	1305753.116	505292.2555
177	1305636.883	505172.9
178	1305412.371	504988.8106
179	1305382.624	504935.5192
180	1305389.603	504884.3683
181	1305414.697	504842.0693
182	1305448.734	504814.3634
183	1305350.303	504854.722
184	1305222.077	504910.5439
185	1305205.248	504918.4156
186	1305125.873	504945.5414
187	1304967.504	505005.4742
188	1304921.275	505020.1073
189	1304879.492	505038.6413
190	1304847.394	505066.9873
191	1293181.664	489811.8873

192	1293221.723	489751.0643
193	1293291.132	489726.389
194	1293355.716	489748.8738
195	1293562.913	489939.1345
196	1293717.958	490049.0579
197	1293773.443	490072.0229
198	1293833.894	490082.4751
199	1293895.326	490075.9937
200	1294032.388	490035.0049
201	1294144.892	490035.215
202	1294206.786	490057.1797
203	1294420.038	490234.0675
204	1294519.195	490310.1037
205	1294592.976	490372.197
206	1294734.435	490511.3567
207	1294811.945	490588.1932
208	1294930.974	490718.7911
209	1295069.743	490894.0885
210	1295194.869	491080.5984
211	1295212.572	491106.834
212	1295225.523	491126.0281
213	1295235.125	491140.2711
214	1295291.047	491223.1589
215	1295439.064	491471.1619
216	1295509.645	491630.2158
217	1295577.165	491785.9991
218	1295644.322	491960.7365
219	1295727.566	492228.9938
220	1295764.019	492400.1204
221	1295796.662	492535.0892
222	1295843.031	492767.4289
223	1295856.56	492907.4488
224	1295861.501	492944.4067
225	1295874.593	493183.3678
226	1295875.748	493377.4992
227	1295871.301	493477.1105
228	1295848.748	493648.9373
229	1295847.395	493659.5095
230	1295845.564	493674.6427
231	1295833.429	493775.6643
232	1295825.609	493891.309
233	1295813.391	493992.8407
234	1295793.956	494110.1358
235	1295769.901	494226.7207
236	1295732.458	494384.0443
237	1295706.357	494521.4437
238	1295687.375	494641.1493
239	1295668.955	494820.3476

240	1295659.732	495071.5213
241	1295661.852	495244.9383
242	1295665.548	495366.5543
243	1295687.953	495527.1486
244	1295735.955	495764.0593
245	1295767.781	495886.1554
246	1295821.756	496072.2951
247	1295850.653	496158.7436
248	1295904.744	496293.6424
249	1295959.767	496414.1382
250	1295987.435	496467.8397
251	1296136.26	496732.3862
252	1296238.955	496882.7883
253	1296382.831	497075.1695
254	1296406.787	497108.6166
255	1296449.015	497151.6458
256	1296535.996	497259.1888
257	1296662.861	497436.1866
258	1296774.87	497623.4366
259	1296820.2	497689.0907
260	1296878.126	497769.9279
261	1296909.35	497820.0686
262	1296962.582	497918.7697
263	1296967.557	497928.2318
264	1296983.486	497959.8785
265	1297047.162	498104.9995
266	1297126.801	498329.1674
267	1297171.38	498464.5364
268	1297204.344	498553.6854
269	1297293.23	498898.7692
270	1297304.449	498937.1974
271	1297335.12	499071.7561
272	1297359.488	499231.6903
273	1297374.535	499289.0626
274	1297410.725	499487.0249
275	1297442.649	499592.0673
276	1297435.794	499614.9422
277	1297419.502	499630.3955
278	1297393.937	499641.2478
279	1297371.689	499659.7018
280	1297356.197	499687.0676
281	1297352.295	499718.0843
282	1297357.5	499743.8598
283	1297478.748	500031.0911
284	1297488.416	500018.4885
285	1297514.699	499984.6412
286	1297540.321	499960.9161
287	1297561.942	500034.1318

288	1297639.7	500259.91
289	1297663.285	500319.3628
290	1297758.292	500501.5017
291	1297830.498	500661.6159
292	1297847.747	500698.7238
293	1297936.814	500856.5676
294	1298105.38	501107.9113
295	1298204.33	501253.1023
296	1298309.344	501395.8628
297	1298412.493	501530.7116
298	1298651.639	501805.3903
299	1298693.933	501852.0903
300	1298713.212	501868.9739
301	1298888.748	502044.4914
302	1298924.27	502082.5095
303	1299273.107	502364.2898
304	1299664.032	502684.4782
305	1299786.13	502787.9103
306	1299941.093	502916.7278
307	1299955.149	502928.4103
308	1300210.737	503131.2137
309	1300334.666	503225.0137
310	1300535.478	503366.674
311	1300687.158	503464.7349
312	1300915.358	503598.8236
313	1301173.692	503740.3238
314	1301448.847	503865.6406
315	1301599.586	503924.1831
316	1301772.681	503978.5347
317	1302078.96	504073.475
318	1302479.446	504197.6416
319	1302511.973	504225.1974
320	1302520.577	504267.8966
321	1302524.957	504277.8487
322	1302538.61	504291.9917
323	1302826.774	504378.3402
324	1302845.104	504378.9303
325	1302972.382	504356.5255
326	1303190.105	504408.0965
327	1303622.112	504533.4933
328	1304089.17	504679.3145
329	1304361.148	504777.7755
330	1304632.5	504913.9646
331	1304803.788	505012.0856
332	1304794.153	505033.2301
333	1304873.099	505020.5974
334	1304905.972	505005.4942
335	1305233.395	504852.0014

336	1305107.634	504774.7749
337	1305050.59	504776.2652
338	1305012.866	504796.3395
339	1304987.038	504842.2293
340	1304968.048	504916.9253
341	1304934.771	504957.3839
342	1304887.477	504969.2264
343	1304778.859	504898.7814
344	1304706.323	504859.373
345	1304416.872	504723.794
346	1304368.614	504702.3394
347	1304301.201	504675.9838
348	1304244.71	504655.9595
349	1304072.292	504599.0373
350	1303362.259	504386.4619
351	1303135.751	504311.0958
352	1303078.93	504291.6616
353	1303001.164	504270.7772
354	1302510.034	504124.4559
355	1302483.191	504097.2001
356	1302470.768	504050.17
357	1302462.296	504036.4271
358	1302445.533	504026.505
359	1302173.579	503943.2572
360	1302141.754	503941.4368
361	1302026.148	503969.1527
362	1301969.674	503963.5815
363	1301903.605	503944.4975
364	1301795.102	503910.0601
365	1301478.478	503791.1247
366	1301203.942	503676.7202
367	1301007.634	503580.9398
368	1300811.722	503469.2859
369	1300697.032	503400.3912
370	1300362.647	503172.8926
371	1300173.986	503023.9407
372	1299965.775	502848.8333
373	1299897.751	502794.3117
374	1299616.055	502569.6536
375	1299336.742	502342.185
376	1299151.546	502190.6126
377	1298842.033	501906.5019
378	1298727.673	501785.8161
379	1298549.983	501599.4563
380	1298326.601	501319.2564
381	1298134.36	501037.9263
382	1298017.08	500834.2328
383	1298001.951	500796.5447

384	1297983.258	500762.0974
385	1297917.948	500617.4965
386	1297874.73	500527.3672
387	1297786.141	500356.0606
388	1297778.139	500330.055
389	1297717.911	500176.8223
390	1297714.372	500168.0204
391	1297666.139	500052.0556
392	1297630.139	499956.0551
393	1297636.136	499914.0561
394	1297602.652	499903.2238
395	1297616.957	499884.7499
396	1297644.418	499851.0027
397	1297666.37	499826.7175
398	1297668.3	499828.2278
399	1297672.136	499824.0469
400	1297670.569	499822.1565
401	1297716.946	499775.7766
402	1297628.984	499620.5034
403	1297610.324	499606.2704
404	1297586.863	499597.4985
405	1297566.298	499595.5381
406	1297539.141	499598.0686
407	1297513.362	499592.2974
408	1297491.32	499520.222
409	1297498.918	499512.6303
410	1297611.859	499487.9751
411	1297569.4	499292.7634
412	1297469.509	499313.4378
413	1297456.434	499309.0468
414	1297435.959	499200.1536
415	1297391.298	498898.5891
416	1297387.437	498878.0047
417	1297287.827	498528.32
418	1297242.34	498353.6827
419	1297229.884	498315.7646
420	1297210.919	498275.3459
421	1297108.694	498077.6637
422	1297057.251	497968.5604
423	1296947.593	497753.7445
424	1296880.725	497605.5828
425	1296837.202	497536.258
426	1296781.75	497461.7421
427	1296617.828	497245.8059
428	1296479.867	497072.4989
429	1296438.291	497029.1496
430	1296273.817	496821.7853
431	1296103.997	496547.2266



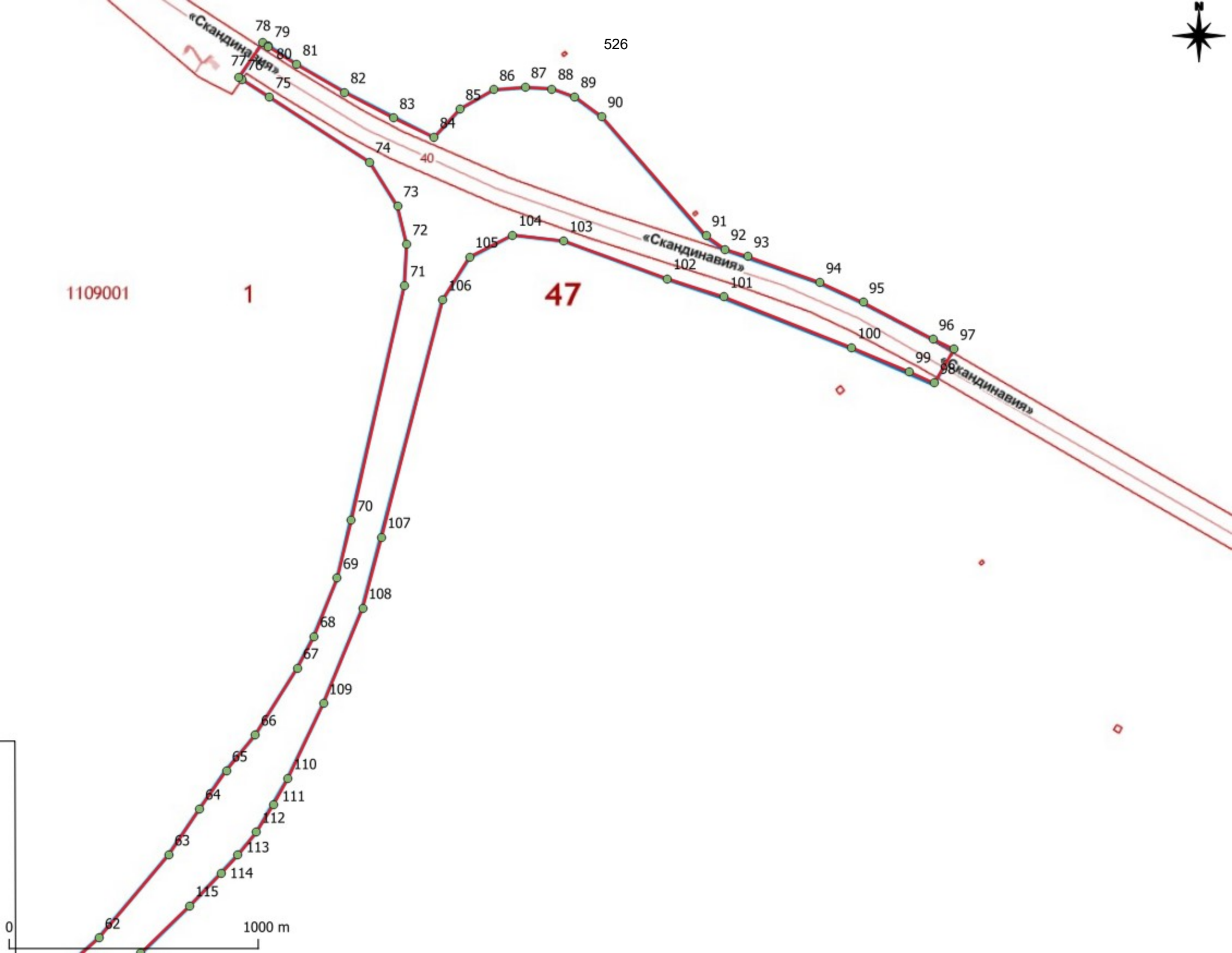
432	1296002.869	496345.5635
433	1295914.239	496129.6974
434	1295857.269	495970.5734
435	1295832.975	495895.4373
436	1295789.304	495721.1901
437	1295757.734	495516.5464
438	1295736.945	495359.5828
439	1295719.35	495165.5714
440	1295721.899	494886.1817
441	1295742.827	494667.5349
442	1295785.27	494418.4517
443	1295845.671	494168.2282
444	1295870.716	494064.4561
445	1295914.651	493850.6104
446	1295934.309	493726.9639
447	1295940.059	493686.2452
448	1295943.276	493476.1903
449	1295942.394	493168.3546
450	1295933.814	493013.6615
451	1295920.31	492847.736
452	1295880.161	492518.4357
453	1295843.633	492361.2621
454	1295747.339	492045.5146
455	1295702.455	491916.0369
456	1295657.843	491806.3235
457	1295571.366	491601.7498
458	1295354.492	491194.7628
459	1295254.098	491038.7394
460	1295239.877	491016.6447
461	1295231.33	491004.5121
462	1295109.81	490846.3183
463	1294971.767	490677.5823
464	1294896.847	490589.6335
465	1294755.297	490437.931
466	1294549.024	490240.7589
467	1294487.658	490176.7052
468	1294297.182	490010.3397
469	1294274.422	489941.835
470	1294275.494	489848.9952
471	1294254.17	489806.6361
472	1294225.289	489781.9709
473	1294180.405	489770.3284
474	1294141.864	489778.4001
475	1294069.419	489819.0288
476	1293487.432	489309.78
477	1293492.093	489274.2124
478	1293455.029	489302.4384
479	1293447.431	489301.0381

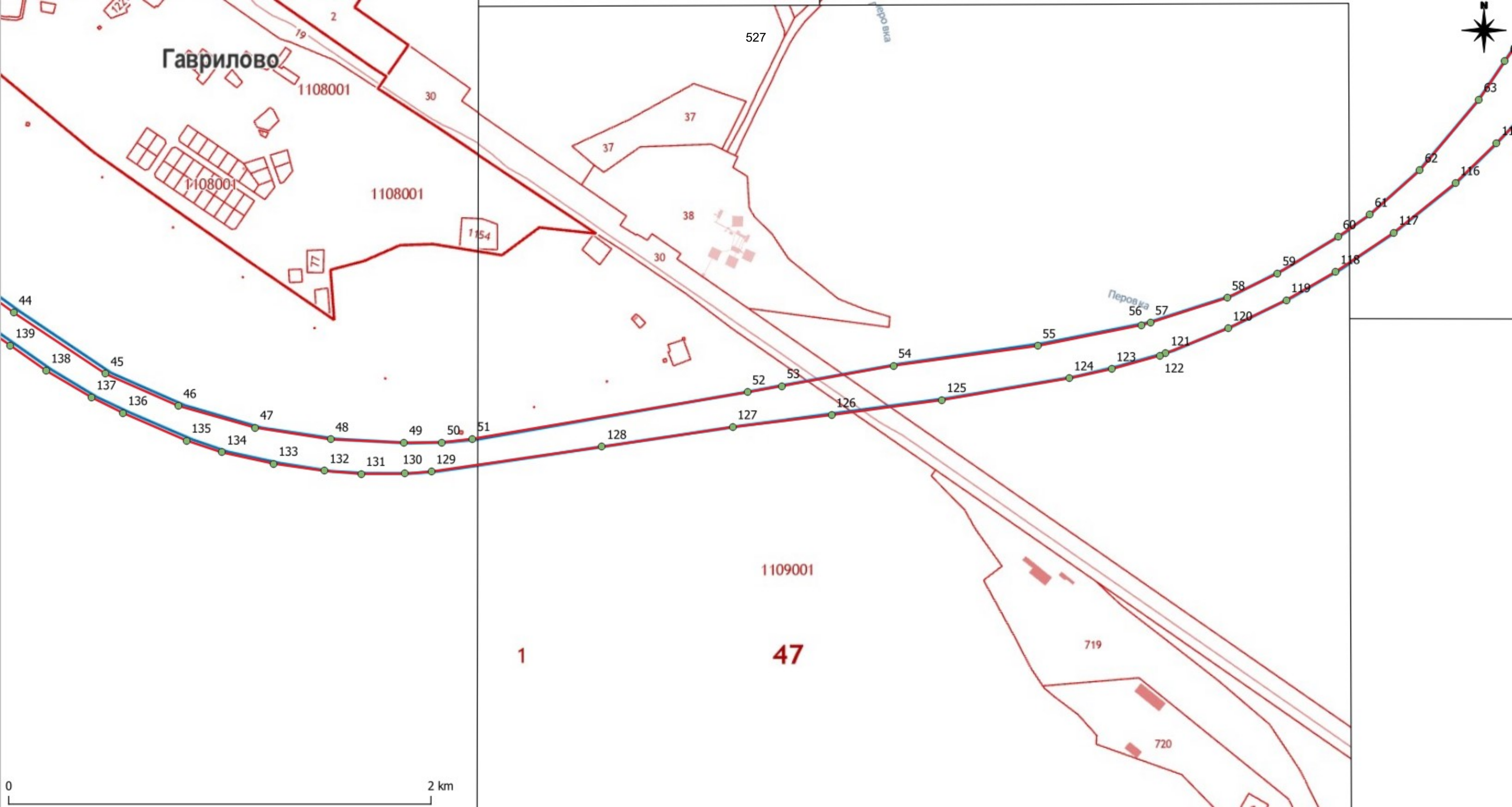
480	1293437.904	489301.7682
481	1293416.959	489321.8325
482	1293415.4	489334.3252
483	1293416.513	489343.4271
484	1293380.497	489381.0652
485	1293352.317	489411.8618
486	1293333.121	489430.5158
487	1293281.943	489508.9525
488	1293238.956	489588.6996
489	1293209.926	489667.9765
490	1293181.664	489811.8873
491	1294274.084	482315.9453
492	1294230.173	482361.6251
493	1294108.446	482484.6714
494	1294034.021	482541.9236
495	1293953.335	482590.354
496	1293848	482658.0285
497	1293742.814	482732.1143
498	1293720.301	482737.2354
499	1293701.377	482732.3443
500	1293685.761	482723.8825
501	1293654.018	482761.0705
502	1293739.539	482810.441
503	1293739.794	482827.5947
504	1293651.329	482895.1491
505	1293548.51	482971.4254
506	1293403.925	483081.4989
507	1293259.348	483191.5625
508	1293114.763	483301.626
509	1292970.178	483411.6895
510	1292859.431	483491.6166
511	1292748.684	483571.5337
512	1292671.677	483614.6429
513	1292574.328	483634.3271
514	1292474.899	483602.1902
515	1292392.225	483543.4577
516	1292332.937	483487.7758
517	1292302.035	483449.9377
518	1292296.525	483427.1428
519	1292294.091	483399.4369
520	1292287.855	483377.2321
521	1292274.722	483357.4179
522	1292234.936	483313.8086
523	1292167.836	483302.7562
524	1292124.577	483372.3611
525	1292114.678	483396.9064
526	1292114.859	483423.402
527	1292124.271	483446.567

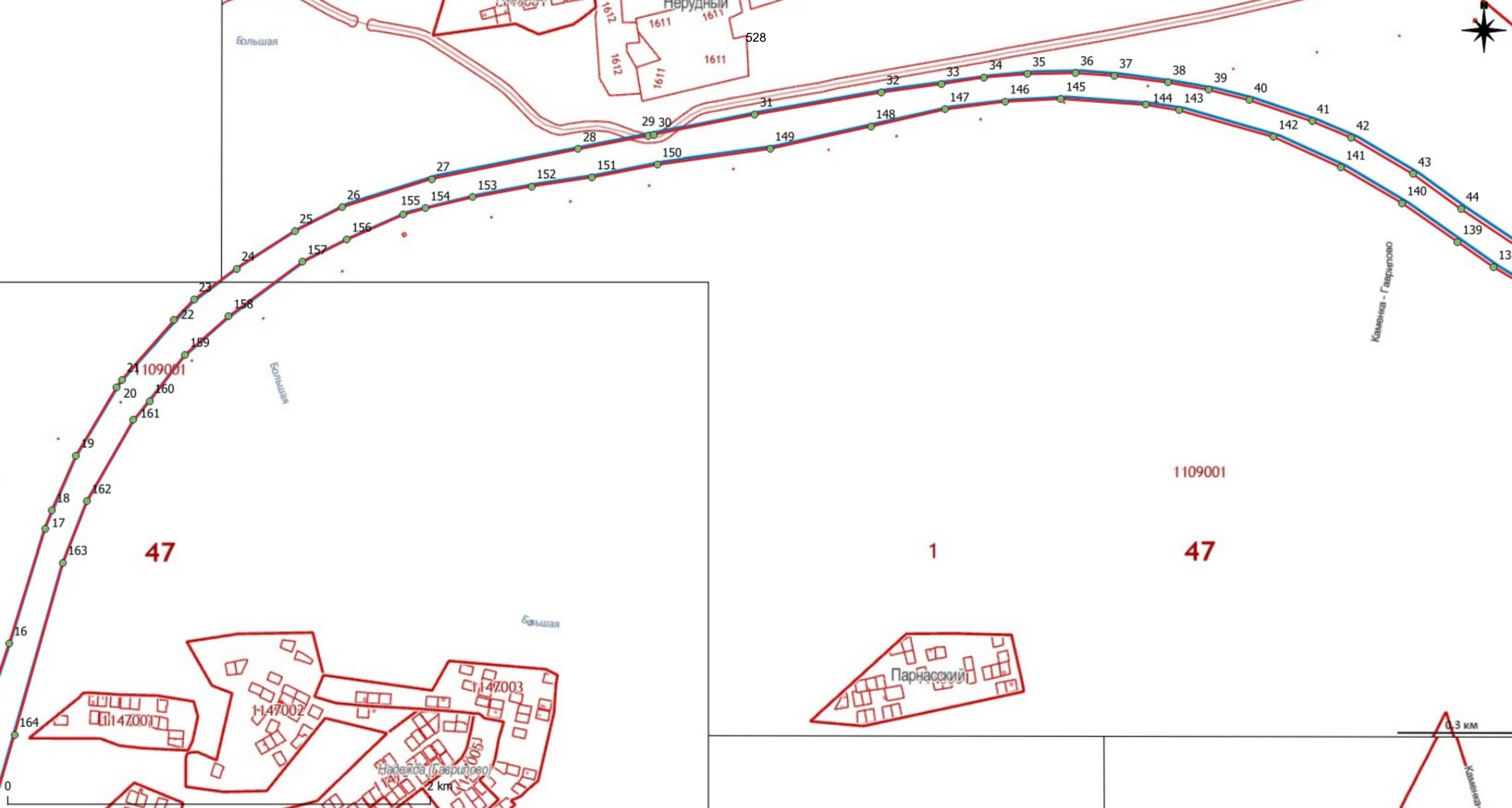
528	1292142.007	483465.231
529	1292164.058	483476.0533
530	1292193.582	483482.2446
531	1292228.699	483491.3265
532	1292283.912	483533.5255
533	1292343.686	483593.8985
534	1292405.11	483678.3165
535	1292431.92	483772.6066
536	1292415.248	483862.7659
537	1292365.794	483945.1535
538	1292298.496	484047.7354
539	1292292.309	484055.6271
540	1292242.253	484131.9634
541	1292189.334	484221.4726
542	1292143.534	484311.7119
543	1292100.547	484407.7224
544	1292058.574	484515.0653
545	1292018.978	484631.7602
546	1291985.321	484754.2564
547	1291960.911	484864.9401
548	1291947.753	484967.8321
549	1291938.531	485086.6875
550	1291935.412	485196.0408
551	1291937.755	485301.9135
552	1291937.846	485458.747
553	1291932.476	485500.886
554	1291916.291	485564.4896
555	1291858.042	485627.143
556	1291848.597	485642.0061
557	1291845.363	485656.6193
558	1291846.287	485713.7215
559	1291870.878	485811.8524
560	1291939.727	485900.0413
561	1291942.317	485984.3793
562	1291944.429	486066.987
563	1291944.28	486167.0083
564	1291947.902	486306.9782
565	1291944.635	486687.6596
566	1291945.262	486722.217
567	1291945.765	486735.6799
568	1291953.693	486897.5945
569	1291953.841	487066.7606
570	1291952.587	487169.2125
571	1291954.567	487210.1713
572	1291965.902	487311.913
573	1291979.761	487423.9569
574	1292006.348	487559.1558
575	1292042.463	487727.9919

576	1292090.375	487862.7507
577	1292213.223	488128.3675
578	1292285.207	488260.6358
579	1292343.133	488350.895
580	1292380.931	488400.2056
581	1292419.794	488446.4255
582	1292555.643	488597.1077
583	1292610.814	488647.3384
584	1292701.68	488724.995
585	1292873.257	488876.1373
586	1293071.66	489059.3965
587	1293196.53	489171.3704
588	1293343.4	489294.2466
589	1293334.977	489323.1928
590	1293287.635	489340.2965
591	1293212.987	489347.458
592	1293172.079	489354.7896
593	1293144.897	489369.9428
594	1293127.12	489388.5368
595	1293115.076	489412.4719
596	1293107.536	489440.5679
597	1293116.817	489481.1266
598	1293143.33	489522.6454
599	1293172.871	489559.4433
600	1293174.611	489599.1418
601	1293183.801	489581.578
602	1293244.747	489478.486
603	1293282.017	489428.8854
604	1293316.606	489388.0467
605	1293379.936	489325.7534
606	1293423.665	489282.6342
607	1293453.899	489233.9438
608	1293409.609	489241.5454
609	1293242.016	489090.8232
610	1293120.966	488989.7216
611	1292918.933	488823.7461
612	1292747.727	488675.8745
613	1292615.137	488543.6662
614	1292499.045	488413.4384
615	1292382.458	488256.1248
616	1292266.613	488079.0269
617	1292209.693	487974.5446
618	1292156.633	487837.2453
619	1292110.124	487707.0775
620	1292084.04	487626.4502
621	1292043.074	487442.6509
622	1292027.532	487303.3112
623	1292021.725	487175.1338

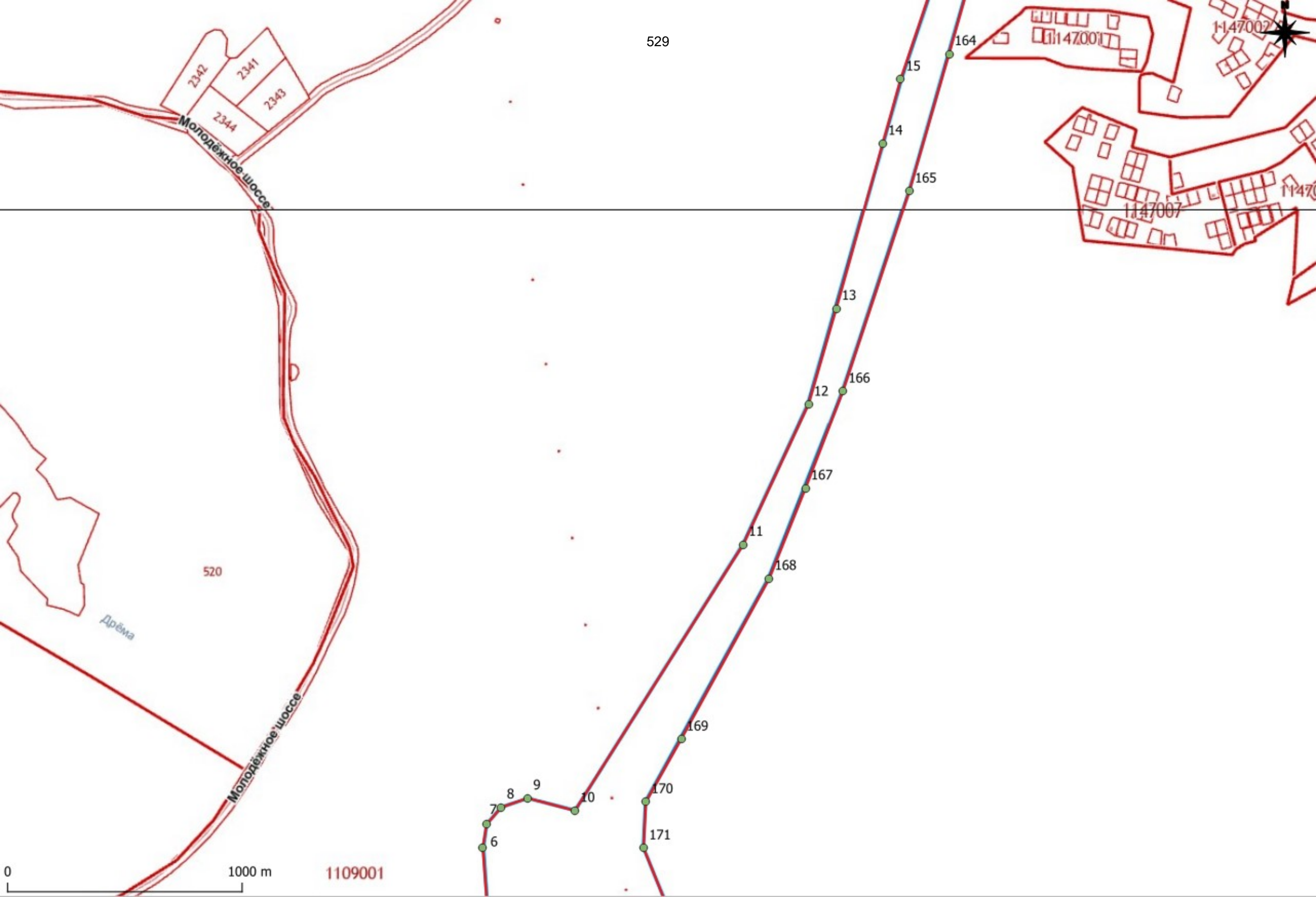
624	1292019.035	487041.8353
625	1292016.932	486669.7758
626	1292016.767	486656.833
627	1292011.207	486384.0447
628	1292008.699	486166.5482
629	1292002.883	485909.7934
630	1292036.062	485760.2914
631	1292034.321	485624.5024
632	1291999.551	485482.5021
633	1291996.639	485316.4766
634	1291996.243	485301.2433
635	1291997.422	485195.2207
636	1292002.784	485088.4879
637	1292014.102	484982.2351
638	1292033.356	484877.7628
639	1292060.356	484739.6533
640	1292097.676	484603.9943
641	1292146.116	484471.9261
642	1292198.466	484353.0307
643	1292274.342	484213.8009
644	1292353.841	484088.8442
645	1292406.224	484018.5192
646	1292455.637	483977.2904
647	1292518.769	483965.6079
648	1292581.323	483970.2589
649	1292621.802	483964.0776
650	1292662.834	483936.1016
651	1292684.274	483890.1518
652	1292678.557	483838.9508
653	1292633.508	483761.0342
654	1292731.344	483672.9453
655	1292869.231	483567.2127
656	1293007.118	483461.4802
657	1293154.384	483355.0374
658	1293301.65	483248.5847
659	1293448.908	483142.1319
660	1293596.174	483035.6792
661	1293707.556	482953.0515
662	1293818.938	482870.4138
663	1293867.048	482885.7371
664	1293947.123	482872.7643
665	1294055.024	482741.5063
666	1294116.489	482618.34
667	1294167.454	482542.8838
668	1294329.412	482364.2657
669	1294295.631	482330.9185
670	1294274.084	482315.9453

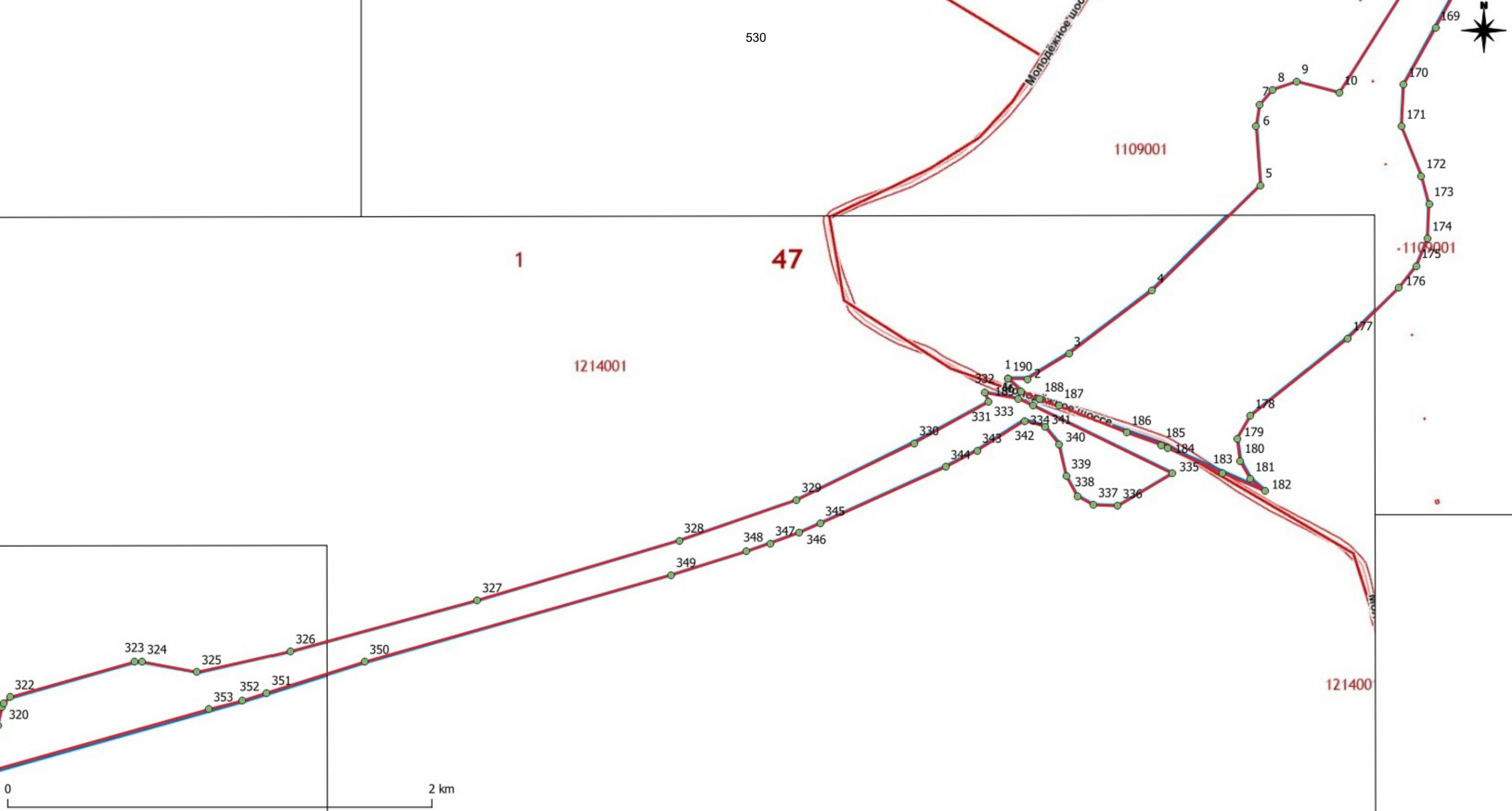


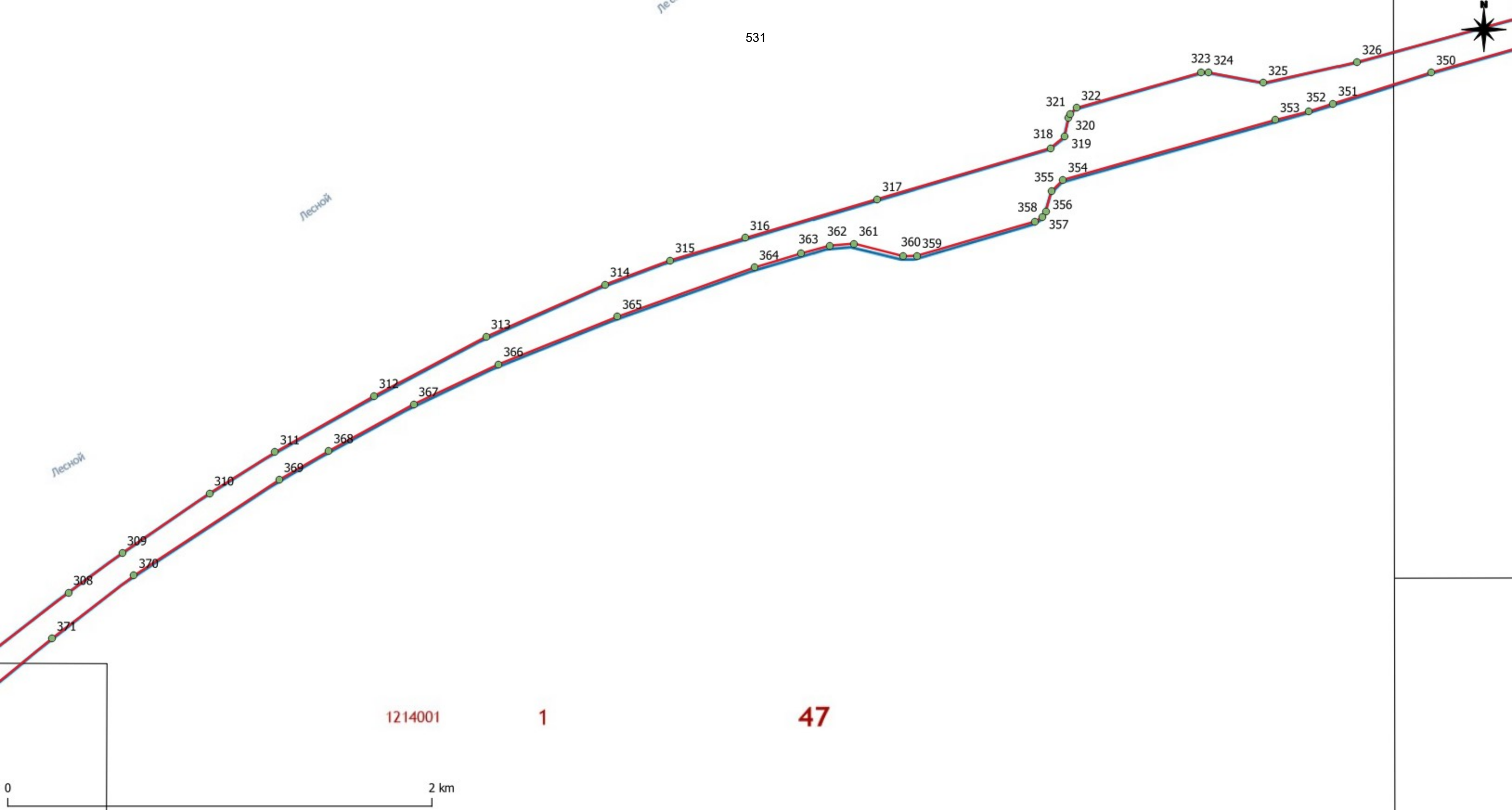














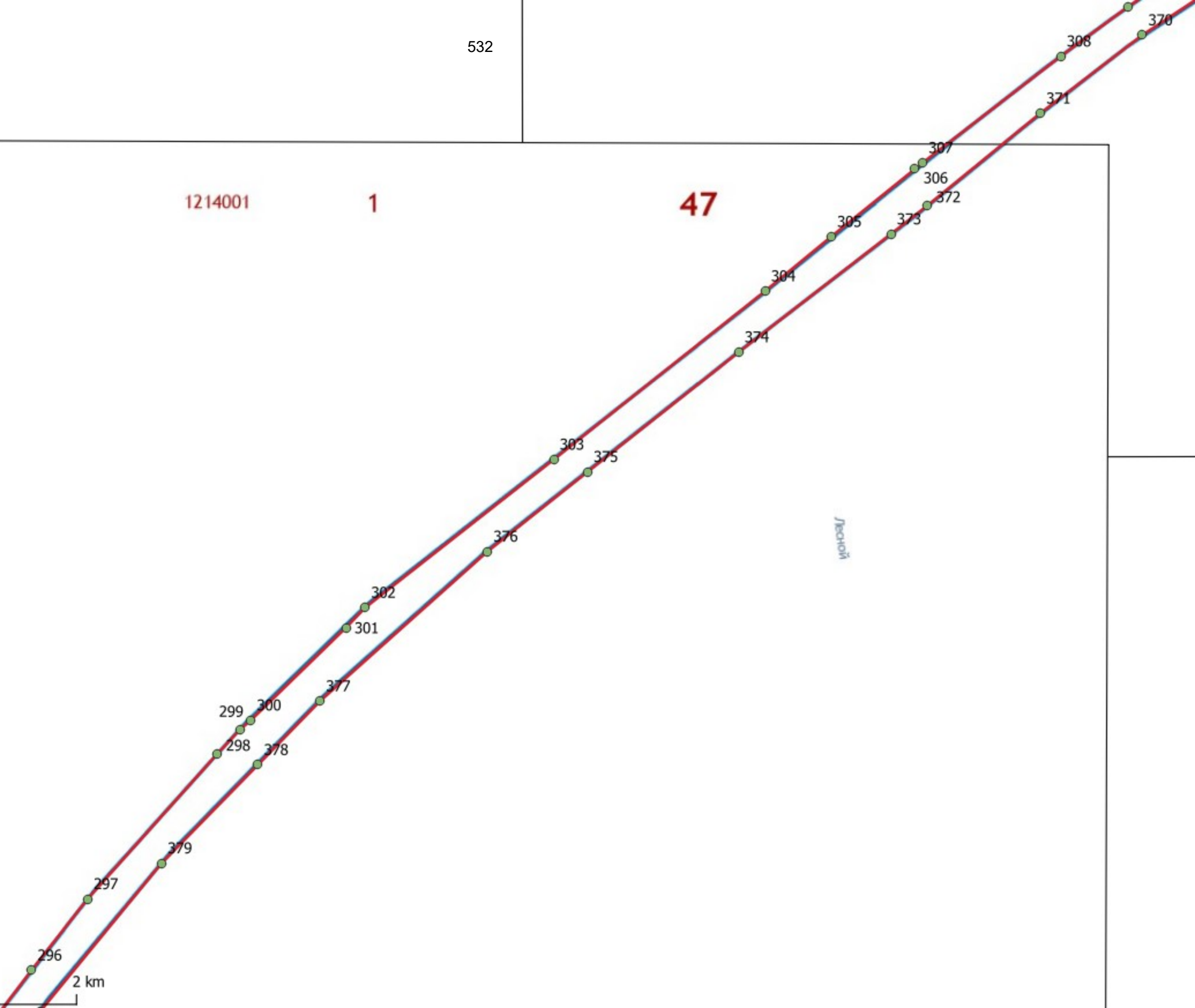
532

1214001

1

47

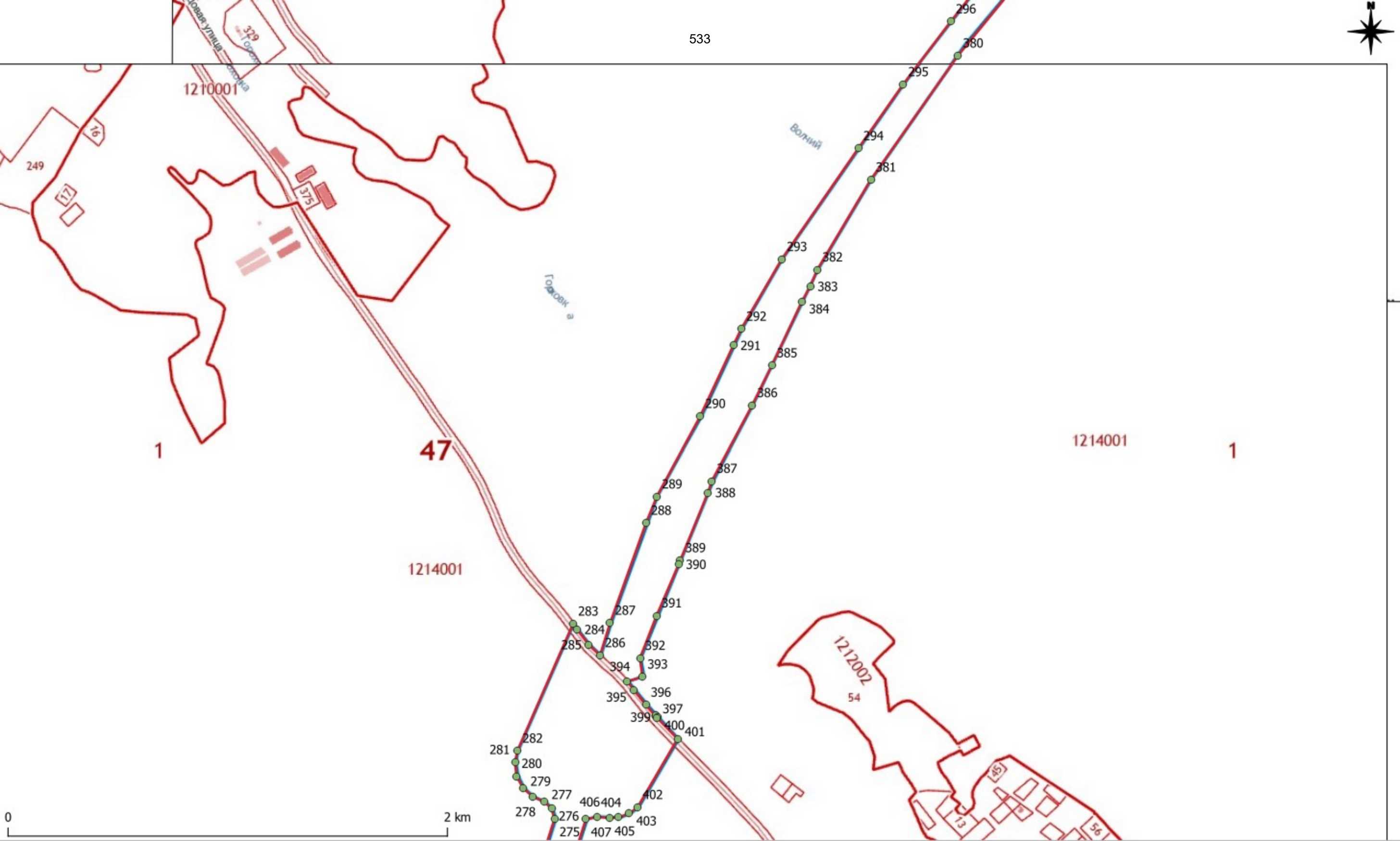
Лесной

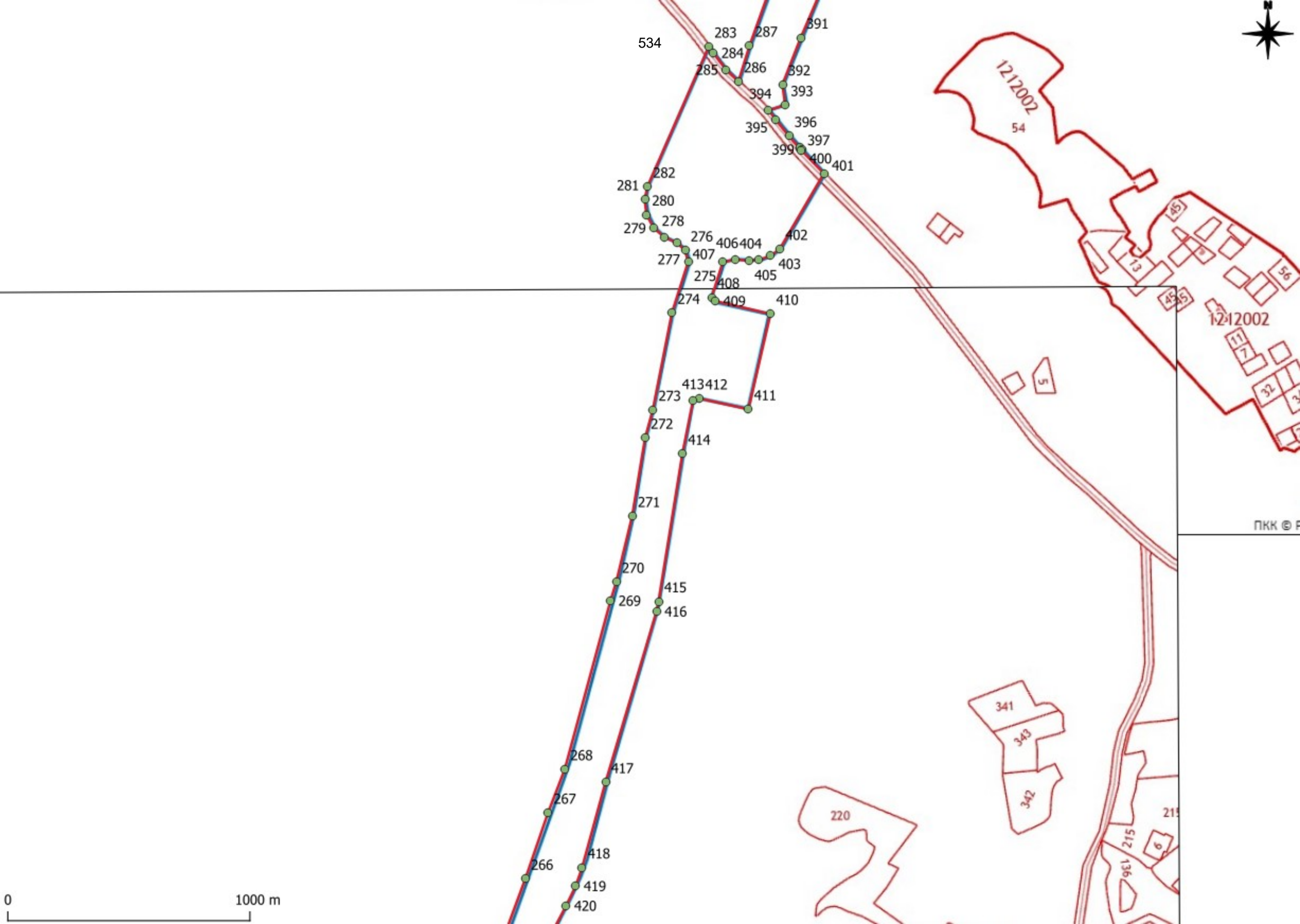



296  
2 km

0

ВО ЛУЧЕЙ










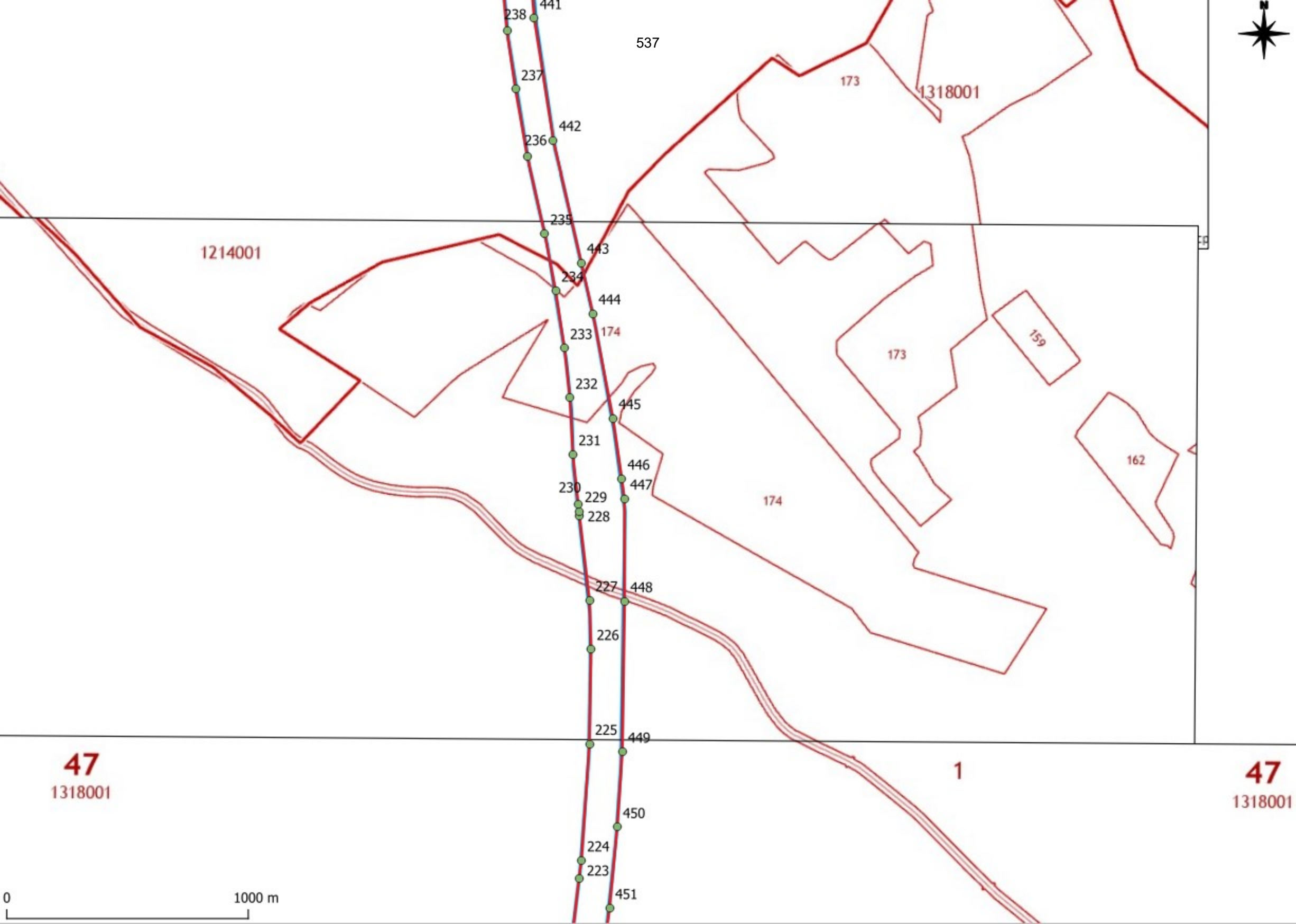
1214001

**47**

**1**







**47**

1318001

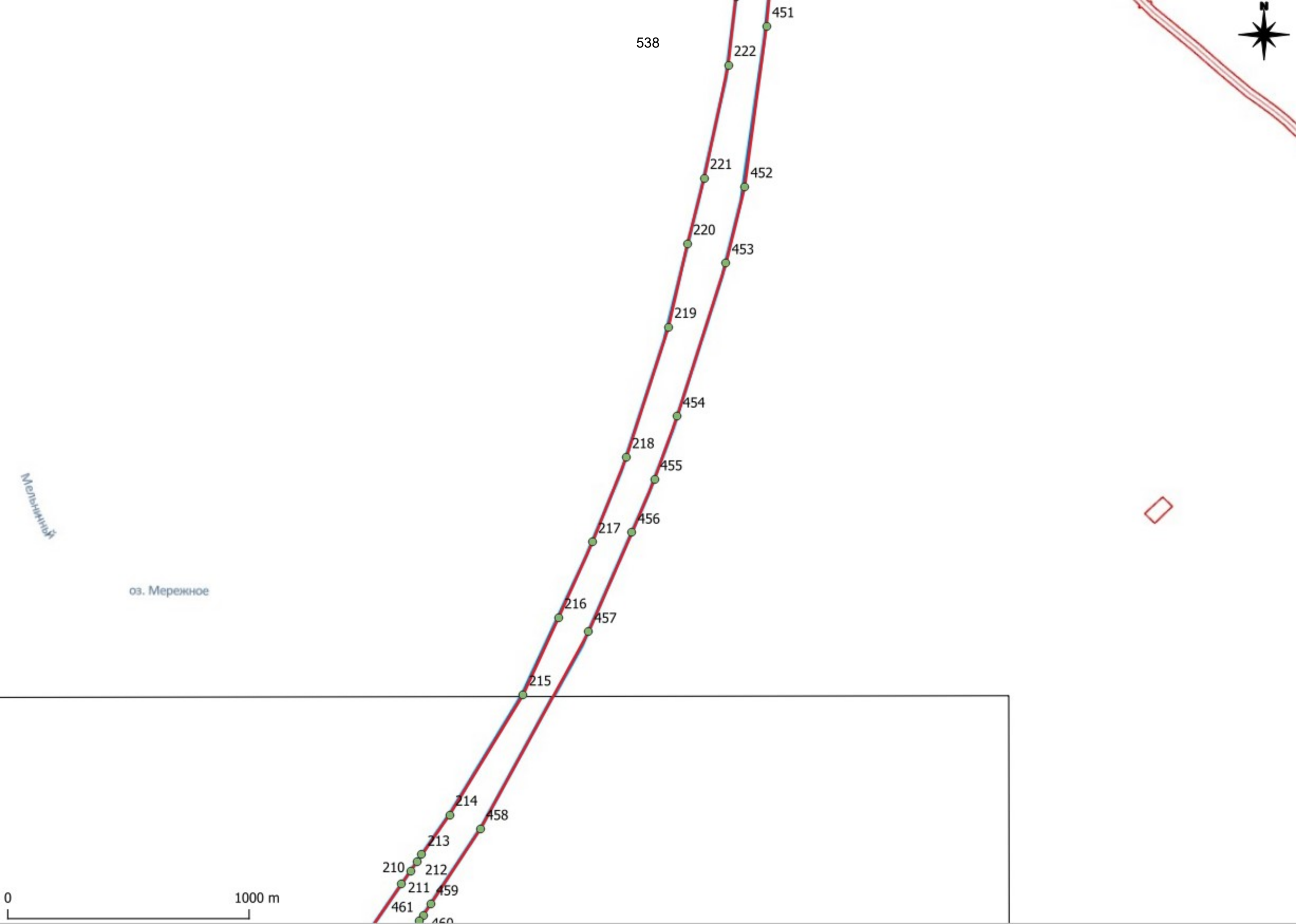
1

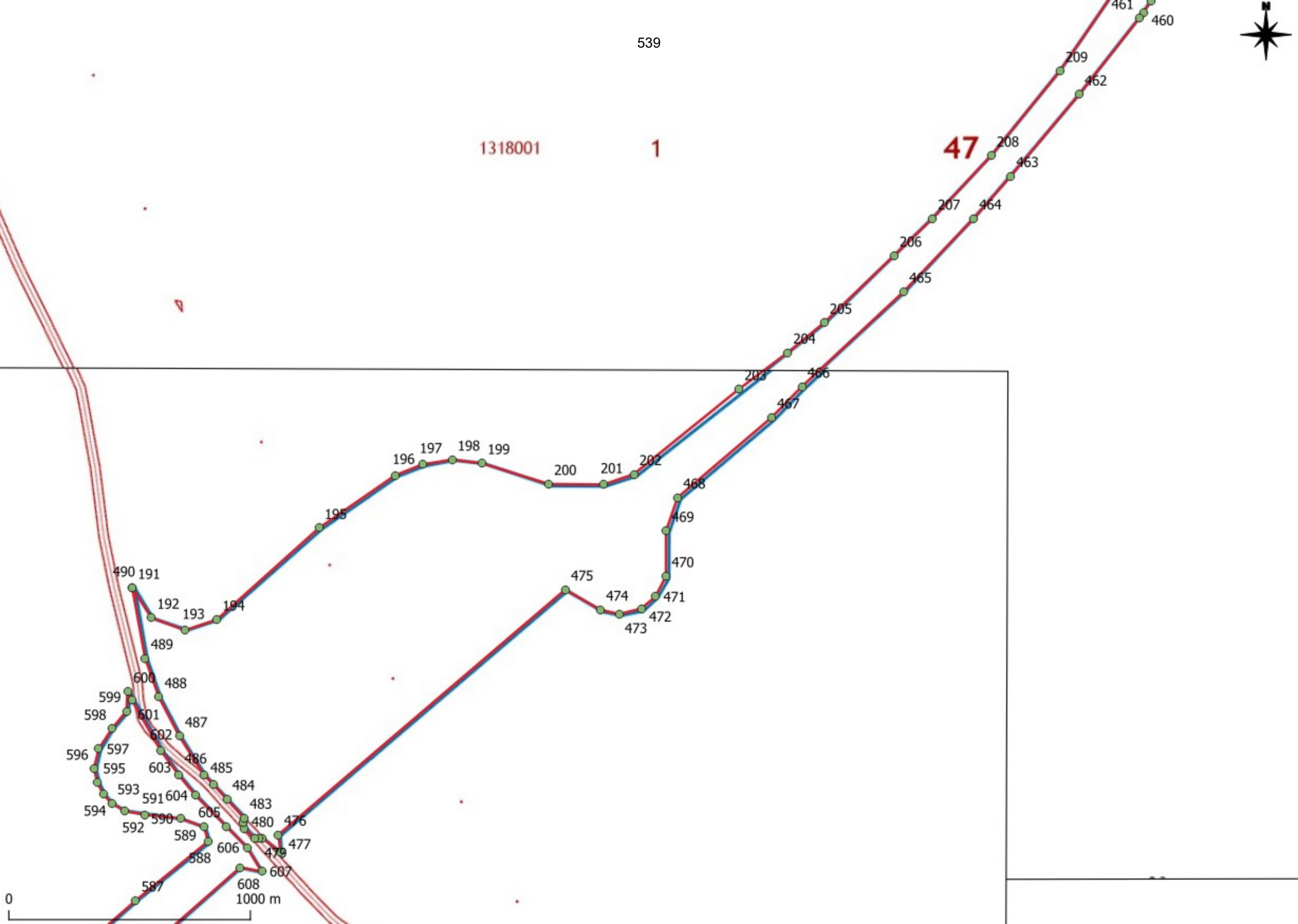
**47**

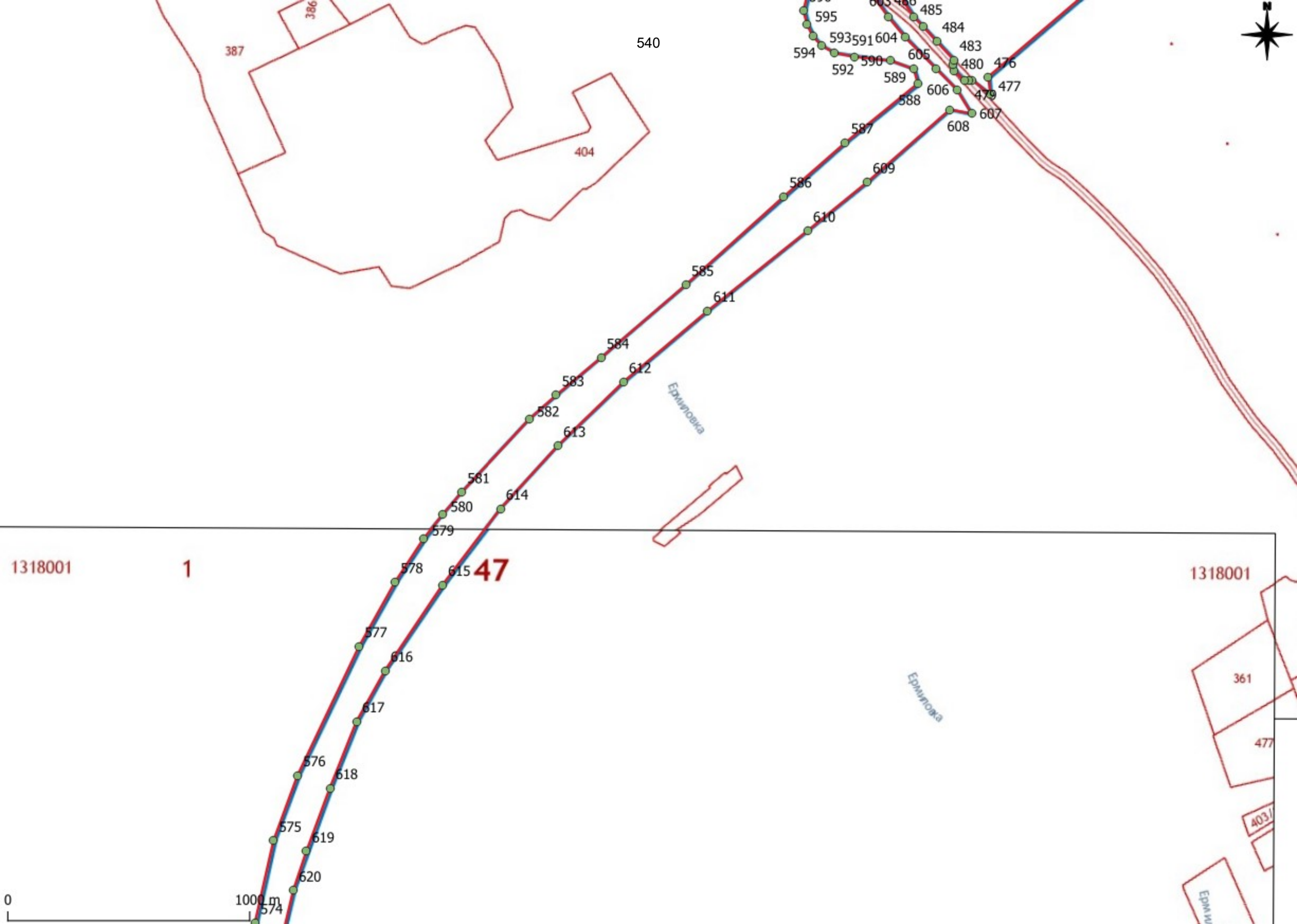
1318001

1000 m

0

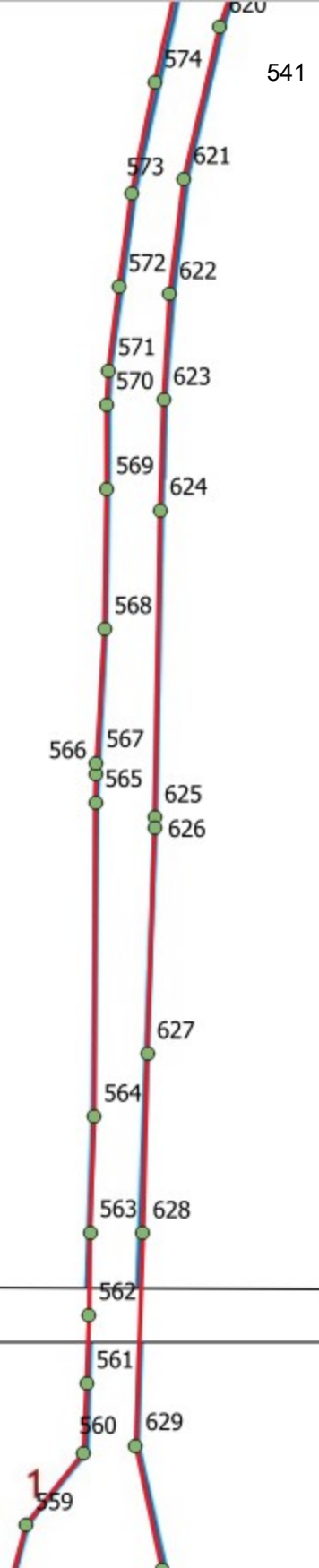








Каменистый



Каменистый

0.3 км

ПКК © Роср

0 1000 m

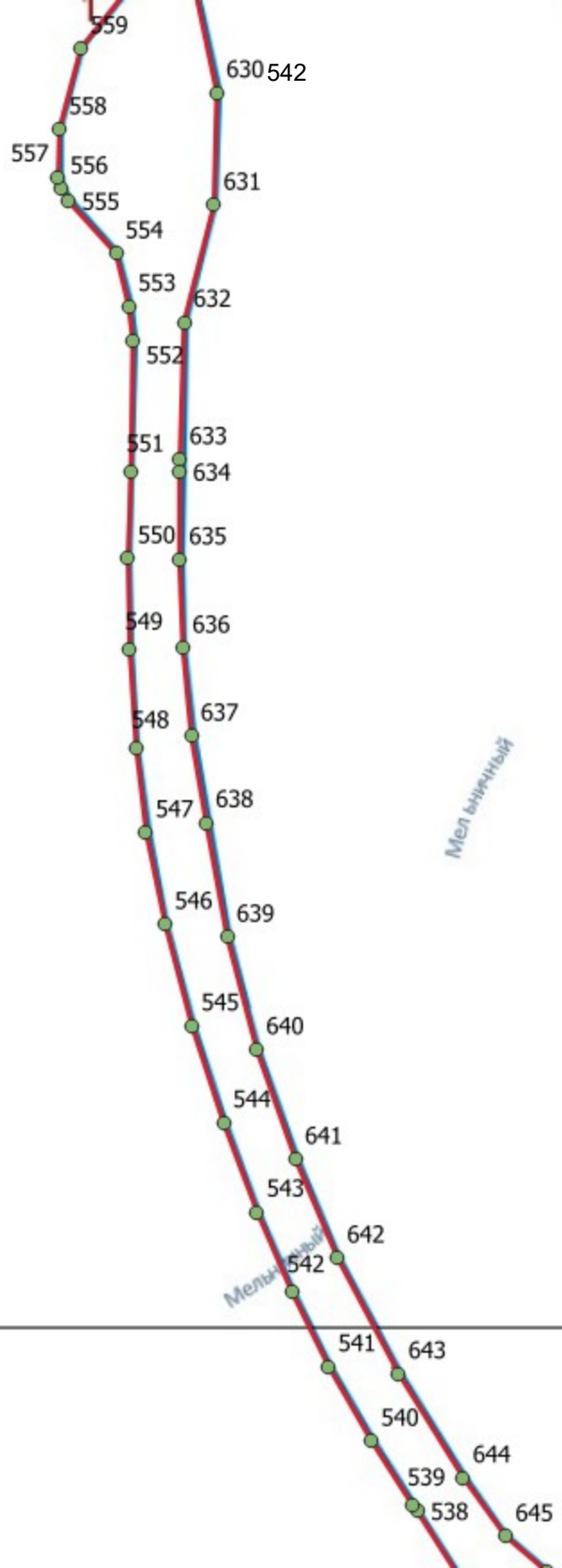
1318001

1

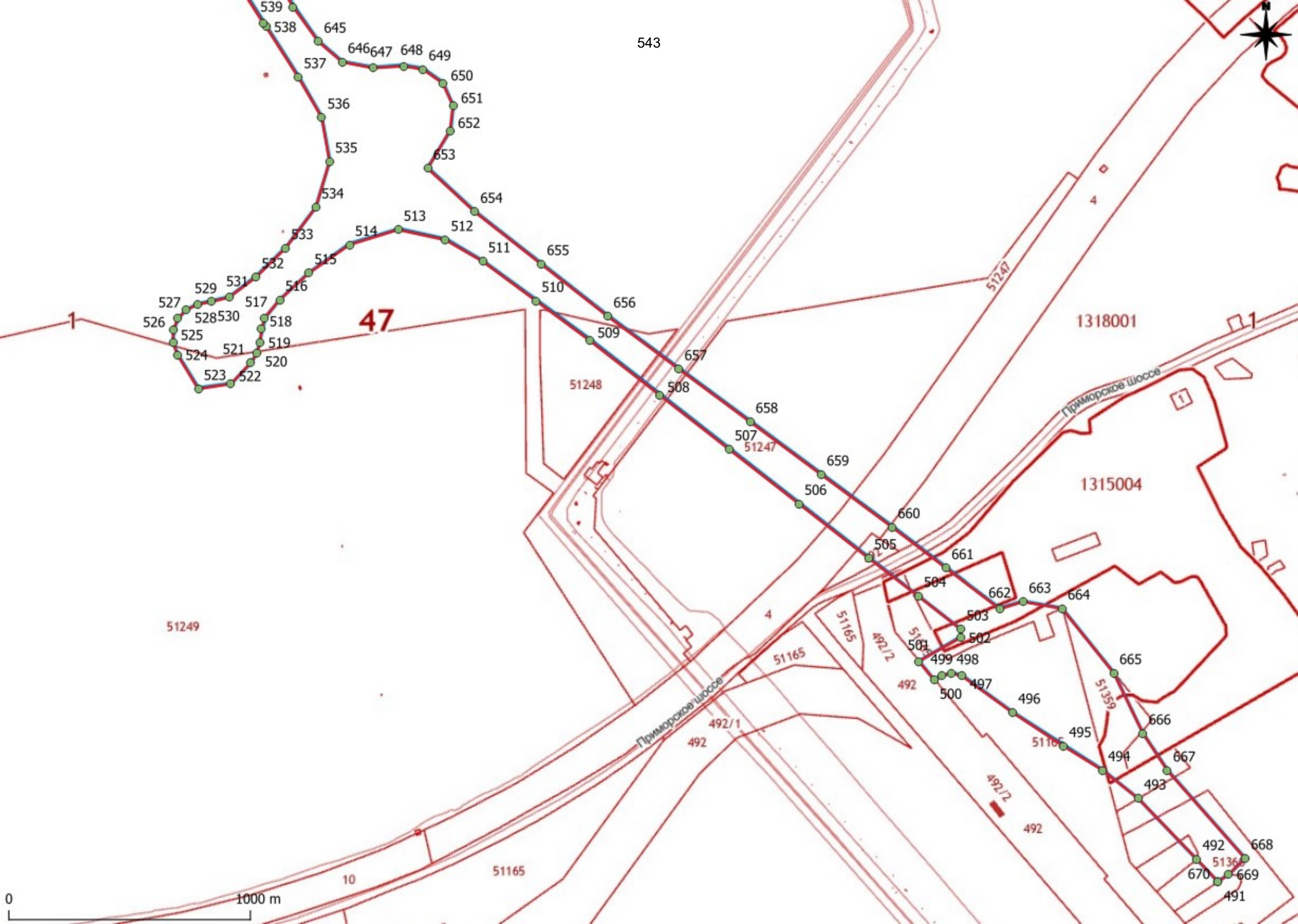
47

1318001

47



0 1000 m



*Приложение 5*

**Копия письма ООО «ГЕО-ПРОЕКТ» № ГП 180-505/604 от  
08.02.2021 с обоснованием отсутствия градостроительного  
плана земельного участка**





# Общество с ограниченной ответственностью «ГЕО-ПРОЕКТ»

ПРОЕКТНО-ИЗЫСКАТЕЛЬСКИЙ ИНСТИТУТ

Юридический адрес: Большая Монетная ул., д. 19 Б, лит. А, пом. 1-Н, г. Санкт-Петербург, 197101, тел/факс: +7 (812) 300-55-00, e-mail: geo-proekt.spb@mail.ru  
Почтовый адрес: Коломяжский пр., д. 27 лит. А, 10 эт., г. Санкт-Петербург, 197341, тел/факс: +7 (812) 300-55-00, e-mail: geo-proekt.spb@mail.ru

08.02.2021 № ГП 180 -505/604  
На № \_\_\_\_\_ от \_\_\_\_\_

Заместителю директора  
ФГБУН «Институт истории материальной  
культуры» Российской академии наук  
Соловьевой Н.Ф.

О проведении ГИКЭ

191186, Санкт-Петербург, Дворцовая наб. 18,  
литер А  
тел.: 8(812) 571-67-96;  
e-mail: [ooa@archeo.ru](mailto:ooa@archeo.ru)

Уважаемая Наталья Федоровна!

В целях проведения научно-исследовательского археологического обследования территории объекта: "Строительство подъездной автомобильной дороги к "Приморскому универсально-перегрузочному комплексу" в Морском порту Приморск от автомобильной дороги федерального значения А-181 "Скандинавия", расположенного в Выборгском районе Ленинградской области сообщаем следующее:

1. Объект "Строительство подъездной автомобильной дороги к "Приморскому универсально-перегрузочному комплексу" в Морском порту Приморск от автомобильной дороги федерального значения А-181 "Скандинавия", расположенного в Выборгском районе Ленинградской области является линейным объектом (п. 10.1 ст.1 «Градостроительный кодекс Российской Федерации» от 29.12.2004 г. № 190-ФЗ);

2. В соответствии с ч.5, п.3, ст.41 Градостроительного кодекса РФ для линейных объектов подготовка документации по планировке территории в целях размещения объекта капитального строительства является обязательной (за исключением случая, если размещение линейного объекта планируется осуществлять на землях или земельных участках, находящихся в государственной или муниципальной собственности, и для размещения такого линейного объекта не требуется предоставление земельных участков, находящихся в государственной или муниципальной собственности, и установление сервитутов).

В соответствии с п.4 ст. 41 Градостроительного кодекса Российской Федерации видами документации по планировке территории являются проект планировки территории и проект межевания территории, градостроительный план земельного участка не является документацией по планировке территории и не разрабатывается.

Данное письмо должно быть использовано для предоставления эксперту, выполняющему историко-культурную экспертизу по объекту: "Строительство подъездной автомобильной дороги к "Приморскому универсально-перегрузочному комплексу" в Морском порту Приморск от автомобильной дороги федерального значения А-181 "Скандинавия", для формирования акта государственной историко-культурной экспертизы.

Генеральный директор

Артемьев М.Ю.

Исп Еремина Инна  
тел: 8-905-274-25-39;  
8-921-185-78-16  
e-mail: [inna.eremina@mail.ru](mailto:inna.eremina@mail.ru)

*Приложение 6*

**Копии Выписок из Единого государственного реестра  
недвижимости об объекте недвижимости**

## Выписка из Единого государственного реестра недвижимости об объекте недвижимости

**Сведения о характеристиках объекта недвижимости**

На основании запроса от 15.03.2021 г., поступившего на рассмотрение 16.03.2021 г., сообщаем, что согласно записям Единого государственного реестра недвижимости:

<b>Земельный участок</b>			
(вид объекта недвижимости)			
Лист № ___ Раздела <b>1</b>	Всего листов раздела <b>1</b> : ___	Всего разделов: ___	Всего листов выписки: ___
<b>16.03.2021 № 99/2021/381197216</b>			
Кадастровый номер:		<b>47:01:1318001:4</b>	

Номер кадастрового квартала:	47:01:1318001
Дата присвоения кадастрового номера:	26.08.2003
Ранее присвоенный государственный учетный номер:	данные отсутствуют
Адрес:	Ленинградская область, Выборгский район
Площадь:	206677 +/- 796кв. м
Кадастровая стоимость, руб.:	721302.94
Кадастровые номера расположенных в пределах земельного участка объектов недвижимости:	47:00:0000000:1605, 47:01:0000000:50442, 47:01:0000000:18269, 47:01:0000000:22269, 47:01:0000000:19407, 47:27:0000000:13019
Кадастровые номера объектов недвижимости, из которых образован объект недвижимости:	данные отсутствуют
Кадастровые номера образованных объектов недвижимости:	данные отсутствуют
Сведения о включении объекта недвижимости в состав предприятия как имущественного комплекса:	

Государственный регистратор		ФГИС ЕГРН
полное наименование должности	подпись	инициалы, фамилия

М.П.

Выписка из Единого государственного реестра недвижимости об объекте недвижимости  
**Сведения о характеристиках объекта недвижимости**

<b>Земельный участок</b>			
(вид объекта недвижимости)			
Лист № ___ Раздела <b>1</b>	Всего листов раздела <b>1</b> : ___	Всего разделов: ___	Всего листов выписки: ___
<b>16.03.2021 № 99/2021/381197216</b>			
Кадастровый номер:		<b>47:01:1318001:4</b>	

Категория земель:	Земли промышленности, энергетики, транспорта, связи, радиовещания, телевидения, информатики, земли для обеспечения космической деятельности, земли обороны, безопасности и земли иного специального назначения
Виды разрешенного использования:	Для размещения железнодорожных путей и их конструктивных элементов
Сведения о кадастровом инженере:	данные отсутствуют
Сведения о лесах, водных объектах и об иных природных объектах, расположенных в пределах земельного участка:	данные отсутствуют
Сведения о том, что земельный участок полностью или частично расположен в границах зоны с особыми условиями использования территории или территории объекта культурного наследия	данные отсутствуют
Сведения о том, что земельный участок расположен в границах особой экономической зоны, территории опережающего социально-экономического развития, зоны территориального развития в Российской Федерации, игровой зоны:	данные отсутствуют
Сведения о том, что земельный участок расположен в границах особо охраняемой природной территории, охотничьих угодий, лесничеств, лесопарков:	данные отсутствуют
Сведения о результатах проведения государственного земельного надзора:	данные отсутствуют
Сведения о расположении земельного участка в границах территории, в отношении которой утвержден проект межевания территории:	данные отсутствуют

Государственный регистратор		ФГИС ЕГРН
полное наименование должности	подпись	инициалы, фамилия

М.П.

Выписка из Единого государственного реестра недвижимости об объекте недвижимости  
**Сведения о характеристиках объекта недвижимости**

<b>Земельный участок</b>			
(вид объекта недвижимости)			
Лист № ___ Раздела <b>1</b>	Всего листов раздела <b>1</b> : ___	Всего разделов: ___	Всего листов выписки: ___
<b>16.03.2021 № 99/2021/381197216</b>			
Кадастровый номер:		<b>47:01:1318001:4</b>	

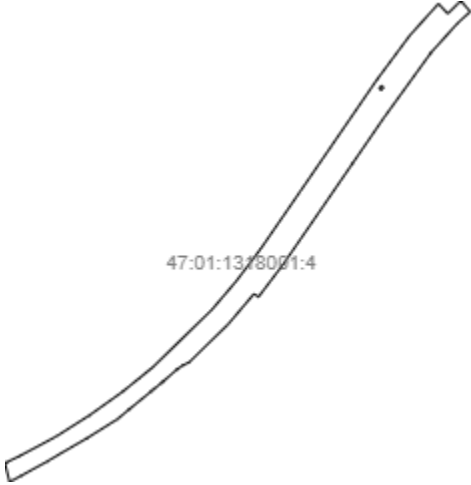
Условный номер земельного участка:	данные отсутствуют
Сведения о принятии акта и (или) заключении договора, предусматривающих предоставление в соответствии с земельным законодательством исполнительным органом государственной власти или органом местного самоуправления находящегося в государственной или муниципальной собственности земельного участка для строительства наемного дома социального использования или наемного дома коммерческого использования:	данные отсутствуют
Сведения о том, что земельный участок или земельные участки образованы на основании решения об изъятии земельного участка и (или) расположенного на нем объекта недвижимости для государственных или муниципальных нужд:	данные отсутствуют
Сведения о том, что земельный участок образован из земель или земельного участка, государственная собственность на которые не разграничена:	данные отсутствуют
Сведения о наличии земельного спора о местоположении границ земельных участков:	данные отсутствуют
Статус записи об объекте недвижимости:	Сведения об объекте недвижимости имеют статус "актуальные, ранее учтенные"
Особые отметки:	Сведения о категории земель, видах разрешенного использования имеют статус «Актуальные незасвидетельствованные». Право (ограничение права, обременение объекта недвижимости) зарегистрировано на данный объект недвижимости с категорией земель отсутствует, видами разрешенного использования отсутствует. Сведения необходимые для заполнения раздела 2 отсутствуют. Сведения необходимые для заполнения раздела 3.1 отсутствуют. Сведения необходимые для заполнения раздела 4 отсутствуют. Сведения необходимые для заполнения раздела 4.1 отсутствуют. Сведения необходимые для заполнения раздела 4.2 отсутствуют.
Получатель выписки:	Кононович Екатерина Юрьевна

Государственный регистратор		ФГИС ЕГРН
полное наименование должности	подпись	инициалы, фамилия

М.П.

Выписка из Единого государственного реестра недвижимости об объекте недвижимости  
**Описание местоположения земельного участка**

<b>Земельный участок</b>			
(вид объекта недвижимости)			
Лист № __ Раздела <b>3</b>	Всего листов раздела <b>3</b> : __	Всего разделов: __	Всего листов выписки: __
<b>16.03.2021 № 99/2021/381197216</b>			
Кадастровый номер:		<b>47:01:1318001:4</b>	

План (чертеж, схема) земельного участка			
			
Масштаб 1: данные отсутствуют	Условные обозначения:		

Государственный регистратор		ФГИС ЕГРН
полное наименование должности	подпись	инициалы, фамилия

М.П.

Выписка из Единого государственного реестра недвижимости об объекте недвижимости  
**Описание местоположения земельного участка**

<b>Земельный участок</b>			
(вид объекта недвижимости)			
Лист № __ Раздела <b>3.2</b>	Всего листов раздела <b>3.2</b> : __	Всего разделов: __	Всего листов выписки: __
<b>16.03.2021 № 99/2021/381197216</b>			
Кадастровый номер:		<b>47:01:1318001:4</b>	

Сведения о характерных точках границы земельного участка				
Система координат: МСК 53 (Зона-2)				
Зона №				
Номер точки	Координаты		Описание закрепления на местности	Средняя квадратическая погрешность определения координат характерных точек границ земельного участка, м
	X	Y		
1	2	3	4	5
1	484093.2	1294312.44	данные отсутствуют	данные отсутствуют
2	484054.29	1294346.43	данные отсутствуют	данные отсутствуют
3	484054.23	1294346.37	данные отсутствуют	данные отсутствуют
4	484012	1294300.01	данные отсутствуют	данные отсутствуют
5	483904.39	1294202.67	данные отсутствуют	данные отсутствуют
6	483664.61	1294028.8	данные отсутствуют	данные отсутствуют
7	483500.11	1293915.68	данные отсутствуют	данные отсутствуют
8	483336.51	1293803.16	данные отсутствуют	данные отсутствуют
9	483129.46	1293660.34	данные отсутствуют	данные отсутствуют
10	483010.52	1293570.06	данные отсутствуют	данные отсутствуют
11	483021.85	1293553.58	данные отсутствуют	данные отсутствуют
12	482925.11	1293471.21	данные отсутствуют	данные отсутствуют
13	482910.04	1293458.39	данные отсутствуют	данные отсутствуют
14	482771.6	1293316.04	данные отсутствуют	данные отсутствуют
15	482759.25	1293291.44	данные отсутствуют	данные отсутствуют

Государственный регистратор		ФГИС ЕГРН
полное наименование должности	подпись	инициалы, фамилия

М.П.

Выписка из Единого государственного реестра недвижимости об объекте недвижимости  
**552**  
**Описание местоположения земельного участка**

<b>Земельный участок</b>			
(вид объекта недвижимости)			
Лист № ___ Раздела <b>3.2</b>	Всего листов раздела <b>3.2</b> : ___	Всего разделов: ___	Всего листов выписки: ___
<b>16.03.2021 № 99/2021/381197216</b>			
Кадастровый номер:		<b>47:01:1318001:4</b>	

Сведения о характерных точках границы земельного участка				
Система координат: МСК 53 (Зона-2)				
Зона №				
Номер точки	Координаты		Описание закрепления на местности	Средняя квадратическая погрешность определения координат характерных точек границ земельного участка, м
	X	Y		
1	2	3	4	5
16	482744.74	1293270.7	данные отсутствуют	данные отсутствуют
17	482700.13	1293219.41	данные отсутствуют	данные отсутствуют
18	482695.43	1293213.7	данные отсутствуют	данные отсутствуют
19	482693.4	1293211.23	данные отсутствуют	данные отсутствуют
20	482675.6	1293189.6	данные отсутствуют	данные отсутствуют
21	482669.13	1293181.73	данные отсутствуют	данные отсутствуют
22	482668.61	1293181.1	данные отсутствуют	данные отсутствуют
23	482663.68	1293175.05	данные отсутствуют	данные отсутствуют
24	482597.89	1293094.45	данные отсутствуют	данные отсутствуют
25	482563.52	1293053.11	данные отсутствуют	данные отсутствуют
26	482494.82	1292943.33	данные отсутствуют	данные отсутствуют
27	482438.34	1292845.71	данные отсутствуют	данные отсутствуют
28	482408.68	1292795.69	данные отсутствуют	данные отсутствуют
29	482356.1	1292699.54	данные отсутствуют	данные отсутствуют
30	482338.26	1292666.44	данные отсутствуют	данные отсутствуют

Государственный регистратор		ФГИС ЕГРН
полное наименование должности	подпись	инициалы, фамилия

М.П.



Выписка из Единого государственного реестра недвижимости об объекте недвижимости  
**Описание местоположения земельного участка**

<b>Земельный участок</b>			
(вид объекта недвижимости)			
Лист № __ Раздела <b>3.2</b>	Всего листов раздела <b>3.2</b> : __	Всего разделов: __	Всего листов выписки: __
<b>16.03.2021 № 99/2021/381197216</b>			
Кадастровый номер:		<b>47:01:1318001:4</b>	

Сведения о характерных точках границы земельного участка				
Система координат: МСК 53 (Зона-2)				
Зона №				
Номер точки	Координаты		Описание закрепления на местности	Средняя квадратическая погрешность определения координат характерных точек границ земельного участка, м
	X	Y		
1	2	3	4	5
31	482333.41	1292657.44	данные отсутствуют	данные отсутствуют
32	482402.47	1292640.6	данные отсутствуют	данные отсутствуют
33	482406.84	1292649.68	данные отсутствуют	данные отсутствуют
34	482428.99	1292695.62	данные отсутствуют	данные отсутствуют
35	482499.56	1292827.77	данные отсутствуют	данные отсутствуют
36	482577.24	1292950.23	данные отсутствуют	данные отсутствуют
37	482663.04	1293071.02	данные отсутствуют	данные отсутствуют
38	482713.81	1293133.71	данные отсутствуют	данные отсутствуют
39	482718.19	1293139.12	данные отсутствуют	данные отсутствуют
40	482725.12	1293147.67	данные отсутствуют	данные отсутствуют
41	482742.74	1293169.43	данные отсутствуют	данные отсутствуют
42	482745.28	1293172.57	данные отсутствуют	данные отсутствуют
43	482749.66	1293177.98	данные отсутствуют	данные отсутствуют
44	482754.33	1293183.75	данные отсутствуют	данные отсутствуют
45	482964.35	1293399.65	данные отсутствуют	данные отсутствуют

Государственный регистратор		ФГИС ЕГРН
полное наименование должности	подпись	инициалы, фамилия

М.П.

Выписка из Единого государственного реестра недвижимости об объекте недвижимости  
**554**  
**Описание местоположения земельного участка**

<b>Земельный участок</b>			
(вид объекта недвижимости)			
Лист № __ Раздела <b>3.2</b>	Всего листов раздела <b>3.2</b> : __	Всего разделов: __	Всего листов выписки: __
<b>16.03.2021 № 99/2021/381197216</b>			
Кадастровый номер:		<b>47:01:1318001:4</b>	

Сведения о характерных точках границы земельного участка				
Система координат: МСК 53 (Зона-2)				
Зона №				
Номер точки	Координаты		Описание закрепления на местности	Средняя квадратическая погрешность определения координат характерных точек границ земельного участка, м
	X	Y		
1	2	3	4	5
46	483067.18	1293487.66	данные отсутствуют	данные отсутствуют
47	483186.12	1293577.94	данные отсутствуют	данные отсутствуют
48	483393.17	1293720.76	данные отсутствуют	данные отсутствуют
49	483556.85	1293833.33	данные отсутствуют	данные отсутствуют
50	483804.47	1294003.61	данные отсутствуют	данные отсутствуют
51	483967.33	1294124.96	данные отсутствуют	данные отсутствуют
52	484083.07	1294229.66	данные отсутствуют	данные отсутствуют
53	484046.83	1294264.12	данные отсутствуют	данные отсутствуют
54	484082.71	1294300.37	данные отсутствуют	данные отсутствуют
55	483772.8	1294012.25	данные отсутствуют	данные отсутствуют
56	483767.39	1294020.55	данные отсутствуют	данные отсутствуют
57	483776.12	1294028.34	данные отсутствуют	данные отсутствуют
58	483782.64	1294021.04	данные отсутствуют	данные отсутствуют
59	483777.63	1294016.65	данные отсутствуют	данные отсутствуют

Государственный регистратор		ФГИС ЕГРН
полное наименование должности	подпись	инициалы, фамилия

М.П.

## Выписка из Единого государственного реестра недвижимости об объекте недвижимости

**Сведения о характеристиках объекта недвижимости**

На основании запроса от 15.03.2021 г., поступившего на рассмотрение 16.03.2021 г., сообщаем, что согласно записям Единого государственного реестра недвижимости:

<b>Земельный участок</b>			
(вид объекта недвижимости)			
Лист № ___ Раздела <b>1</b>	Всего листов раздела <b>1</b> : ___	Всего разделов: ___	Всего листов выписки: ___
<b>16.03.2021 № 99/2021/381199386</b>			
Кадастровый номер:		<b>47:01:1109001:30</b>	

Номер кадастрового квартала:	47:01:0000000
Дата присвоения кадастрового номера:	26.08.2003
Ранее присвоенный государственный учетный номер:	данные отсутствуют
Адрес:	Ленинградская область, Выборгский район
Площадь:	385032 +/- 1085 кв. м
Кадастровая стоимость, руб.:	1343761.68
Кадастровые номера расположенных в пределах земельного участка объектов недвижимости:	данные отсутствуют
Кадастровые номера объектов недвижимости, из которых образован объект недвижимости:	данные отсутствуют
Кадастровые номера образованных объектов недвижимости:	данные отсутствуют
Сведения о включении объекта недвижимости в состав предприятия как имущественного комплекса:	

Государственный регистратор		ФГИС ЕГРН
полное наименование должности	подпись	инициалы, фамилия

М.П.

Выписка из Единого государственного реестра недвижимости об объекте недвижимости  
**Сведения о характеристиках объекта недвижимости**

<b>Земельный участок</b>			
(вид объекта недвижимости)			
Лист № ___ Раздела <b>1</b>	Всего листов раздела <b>1</b> : ___	Всего разделов: ___	Всего листов выписки: ___
<b>16.03.2021 № 99/2021/381199386</b>			
Кадастровый номер:		<b>47:01:1109001:30</b>	

Категория земель:	Земли промышленности, энергетики, транспорта, связи, радиовещания, телевидения, информатики, земли для обеспечения космической деятельности, земли обороны, безопасности и земли иного специального назначения
Виды разрешенного использования:	Для размещения железнодорожных путей и их конструктивных элементов
Сведения о кадастровом инженере:	данные отсутствуют
Сведения о лесах, водных объектах и об иных природных объектах, расположенных в пределах земельного участка:	данные отсутствуют
Сведения о том, что земельный участок полностью или частично расположен в границах зоны с особыми условиями использования территории или территории объекта культурного наследия	данные отсутствуют
Сведения о том, что земельный участок расположен в границах особой экономической зоны, территории опережающего социально-экономического развития, зоны территориального развития в Российской Федерации, игровой зоны:	данные отсутствуют
Сведения о том, что земельный участок расположен в границах особо охраняемой природной территории, охотничьих угодий, лесничеств, лесопарков:	данные отсутствуют
Сведения о результатах проведения государственного земельного надзора:	данные отсутствуют
Сведения о расположении земельного участка в границах территории, в отношении которой утвержден проект межевания территории:	данные отсутствуют

Государственный регистратор		ФГИС ЕГРН
полное наименование должности	подпись	инициалы, фамилия

М.П.

Выписка из Единого государственного реестра недвижимости об объекте недвижимости  
**Сведения о характеристиках объекта недвижимости**

<b>Земельный участок</b>			
(вид объекта недвижимости)			
Лист № ___ Раздела <b>1</b>	Всего листов раздела <b>1</b> : ___	Всего разделов: ___	Всего листов выписки: ___
<b>16.03.2021 № 99/2021/381199386</b>			
Кадастровый номер:		<b>47:01:1109001:30</b>	

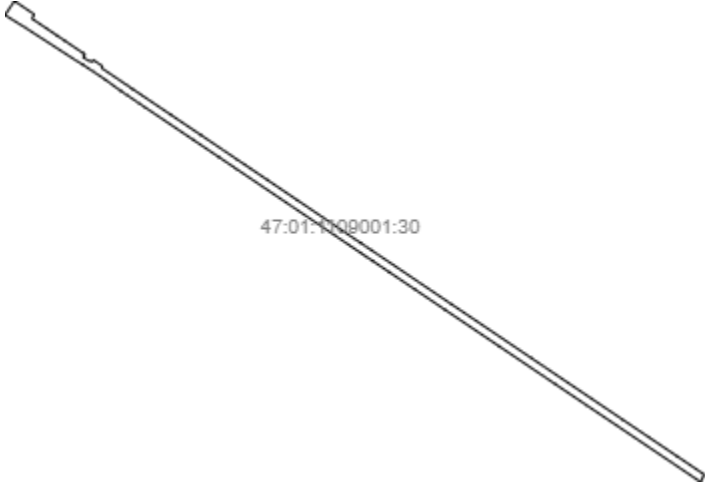
Условный номер земельного участка:	данные отсутствуют
Сведения о принятии акта и (или) заключении договора, предусматривающих предоставление в соответствии с земельным законодательством исполнительным органом государственной власти или органом местного самоуправления находящегося в государственной или муниципальной собственности земельного участка для строительства наемного дома социального использования или наемного дома коммерческого использования:	данные отсутствуют
Сведения о том, что земельный участок или земельные участки образованы на основании решения об изъятии земельного участка и (или) расположенного на нем объекта недвижимости для государственных или муниципальных нужд:	данные отсутствуют
Сведения о том, что земельный участок образован из земель или земельного участка, государственная собственность на которые не разграничена:	данные отсутствуют
Сведения о наличии земельного спора о местоположении границ земельных участков:	данные отсутствуют
Статус записи об объекте недвижимости:	Сведения об объекте недвижимости имеют статус "актуальные, ранее учтенные"
Особые отметки:	Сведения необходимые для заполнения раздела 2 отсутствуют. Сведения необходимые для заполнения раздела 4 отсутствуют. Сведения необходимые для заполнения раздела 4.1 отсутствуют. Сведения необходимые для заполнения раздела 4.2 отсутствуют.
Получатель выписки:	Кононович Екатерина Юрьевна

Государственный регистратор		ФГИС ЕГРН
полное наименование должности	подпись	инициалы, фамилия

М.П.

Выписка из Единого государственного реестра недвижимости об объекте недвижимости  
**Описание местоположения земельного участка**

<b>Земельный участок</b>			
(вид объекта недвижимости)			
Лист № __ Раздела <u>3</u>	Всего листов раздела <u>3</u> : __	Всего разделов: __	Всего листов выписки: __
<b>16.03.2021 № 99/2021/381199386</b>			
Кадастровый номер:		<b>47:01:1109001:30</b>	

План (чертеж, схема) земельного участка			
			
Масштаб 1: данные отсутствуют	Условные обозначения:		

Государственный регистратор		ФГИС ЕГРН
полное наименование должности	подпись	инициалы, фамилия

М.П.

Выписка из Единого государственного реестра недвижимости об объекте недвижимости  
**Описание местоположения земельного участка**

<b>Земельный участок</b>			
(вид объекта недвижимости)			
Лист № __ Раздела <b>3.1</b>	Всего листов раздела <b>3.1</b> : __	Всего разделов: __	Всего листов выписки: __
<b>16.03.2021 № 99/2021/381199386</b>			
Кадастровый номер:		<b>47:01:1109001:30</b>	

Описание местоположения границ земельного участка							
Номер п/п	Номер точки		Дирекционный угол	Горизонтальное проложение, м	Описание закрепления на местности	Кадастровые номера смежных участков	Сведения об адресах правообладателей смежных земельных участков
	начальная	конечная					
1	2	3	4	5	6	7	8
1	1	1	данные отсутствуют	данные отсутствуют	-	данные отсутствуют	данные отсутствуют

Государственный регистратор		ФГИС ЕГРН
полное наименование должности	подпись	инициалы, фамилия

М.П.

Выписка из Единого государственного реестра недвижимости об объекте недвижимости  
**560**  
**Описание местоположения земельного участка**

<b>Земельный участок</b>			
(вид объекта недвижимости)			
Лист № __ Раздела <b>3.2</b>	Всего листов раздела <b>3.2</b> : __	Всего разделов: __	Всего листов выписки: __
<b>16.03.2021 № 99/2021/381199386</b>			
Кадастровый номер:		<b>47:01:1109001:30</b>	

Сведения о характерных точках границы земельного участка				
Система координат: МСК кадастрового округа				
Зона №				
Номер точки	Координаты		Описание закрепления на местности	Средняя квадратическая погрешность определения координат характерных точек границ земельного участка, м
	X	Y		
1	2	3	4	5
1	509134.61	1310742	626002000000	0.5
2	509055.55	1310859.5	626002000000	0.5
3	509025.01	1310904.9	626002000000	0.5
4	509012.92	1310922.87	626002000000	0.5
5	508971.61	1310984.27	626002000000	0.5
6	508880.63	1311119.49	626002000000	0.5
7	508872.26	1311131.93	626002000000	0.5
8	508850.53	1311117.32	626002000000	0.5
9	508828.2	1311155.34	626002000000	0.5
10	508830.59	1311156.66	626002000000	0.5
11	508816.44	1311181.68	626002000000	0.5
12	508831.82	1311192.03	626002000000	0.5
13	508786.28	1311259.72	626002000000	0.5
14	508773.83	1311251.35	626002000000	0.5
15	508685.65	1311382.49	626002000000	0.5

Государственный регистратор		ФГИС ЕГРН
полное наименование должности	подпись	инициалы, фамилия

М.П.



Выписка из Единого государственного реестра недвижимости об объекте недвижимости  
**Описание местоположения земельного участка**

<b>Земельный участок</b>			
(вид объекта недвижимости)			
Лист № __ Раздела <b>3.2</b>	Всего листов раздела <b>3.2</b> : __	Всего разделов: __	Всего листов выписки: __
<b>16.03.2021 № 99/2021/381199386</b>			
Кадастровый номер:		<b>47:01:1109001:30</b>	

Сведения о характерных точках границы земельного участка				
Система координат: МСК кадастрового округа				
Зона №				
Номер точки	Координаты		Описание закрепления на местности	Средняя квадратическая погрешность определения координат характерных точек границ земельного участка, м
	X	Y		
1	2	3	4	5
16	508668.89	1311407.33	626002000000	0.5
17	508663.29	1311415.65	626002000000	0.5
18	508643.99	1311444.27	626002000000	0.5
19	508631.2	1311463.23	626002000000	0.5
20	508620.62	1311478.93	626002000000	0.5
21	508573.72	1311548.47	626002000000	0.5
22	508428.77	1311763.73	626002000000	0.5
23	508333.46	1311905.36	626002000000	0.5
24	508283.22	1311980.03	626002000000	0.5
25	508171.56	1312145.96	626002000000	0.5
26	508110.17	1312237.26	626002000000	0.5
27	508066.33	1312302.27	626002000000	0.5
28	508038.38	1312343.72	626002000000	0.5
29	507958.24	1312462.59	626002000000	0.5
30	507812.89	1312678.17	626002000000	0.5

Государственный регистратор		ФГИС ЕГРН
полное наименование должности	подпись	инициалы, фамилия

М.П.

Выписка из Единого государственного реестра недвижимости об объекте недвижимости  
**Описание местоположения земельного участка**

<b>Земельный участок</b>			
(вид объекта недвижимости)			
Лист № __ Раздела <b>3.2</b>	Всего листов раздела <b>3.2</b> : __	Всего разделов: __	Всего листов выписки: __
<b>16.03.2021 № 99/2021/381199386</b>			
Кадастровый номер:		<b>47:01:1109001:30</b>	

Сведения о характерных точках границы земельного участка				
Система координат: МСК кадастрового округа				
Зона №				
Номер точки	Координаты		Описание закрепления на местности	Средняя квадратическая погрешность определения координат характерных точек границ земельного участка, м
	X	Y		
1	2	3	4	5
31	507678.73	1312877.17	626002000000	0.5
32	507650.78	1312918.63	626002000000	0.5
33	507598.11	1312996.74	626002000000	0.5
34	507527.48	1313101.64	626002000000	0.5
35	507493.97	1313151.42	626002000000	0.5
36	507471.62	1313184.6	626002000000	0.5
37	507468.27	1313189.57	626002000000	0.5
38	507458.46	1313204.14	626002000000	0.5
39	507445.94	1313222.76	626002000000	0.5
40	507412.45	1313272.55	626002000000	0.5
41	507336.94	1313384.82	626002000000	0.5
42	507205.57	1313579.73	626002000000	0.5
43	507060.25	1313795.33	626002000000	0.5
44	507054.66	1313803.62	626002000000	0.5
45	506920.06	1314003.71	626002000000	0.5

Государственный регистратор		ФГИС ЕГРН
полное наименование должности	подпись	инициалы, фамилия

М.П.

Выписка из Единого государственного реестра недвижимости об объекте недвижимости  
**563**  
**Описание местоположения земельного участка**

<b>Земельный участок</b>			
(вид объекта недвижимости)			
Лист № __ Раздела <b>3.2</b>	Всего листов раздела <b>3.2</b> : __	Всего разделов: __	Всего листов выписки: __
<b>16.03.2021 № 99/2021/381199386</b>			
Кадастровый номер:		<b>47:01:1109001:30</b>	

Сведения о характерных точках границы земельного участка				
Система координат: МСК кадастрового округа				
Зона №				
Номер точки	Координаты		Описание закрепления на местности	Средняя квадратическая погрешность определения координат характерных точек границ земельного участка, м
	X	Y		
1	2	3	4	5
46	506796.89	1314186.72	626002000000	0.5
47	506657.3	1314394.12	626002000000	0.5
48	506595.89	1314485.38	626002000000	0.5
49	506517.71	1314601.53	626002000000	0.5
50	506363.36	1314830.93	626002000000	0.5
51	506209.57	1315059.89	626002000000	0.5
52	506075.75	1315259.12	626002000000	0.5
53	505944.72	1315454.19	626002000000	0.5
54	505808.7	1315656.47	626002000000	0.5
55	505790.58	1315647.88	626002000000	0.5
56	505781.26	1315643.52	626002000000	0.5
57	505753.81	1315630.57	626002000000	0.5
58	505894.91	1315420.74	626002000000	0.5
59	506025.95	1315225.66	626002000000	0.5
60	506159.77	1315026.43	626002000000	0.5

Государственный регистратор		ФГИС ЕГРН
полное наименование должности	подпись	инициалы, фамилия

М.П.

Выписка из Единого государственного реестра недвижимости об объекте недвижимости  
**Описание местоположения земельного участка**

<b>Земельный участок</b>			
(вид объекта недвижимости)			
Лист № __ Раздела <b>3.2</b>	Всего листов раздела <b>3.2</b> : __	Всего разделов: __	Всего листов выписки: __
<b>16.03.2021 № 99/2021/381199386</b>			
Кадастровый номер:		<b>47:01:1109001:30</b>	

Сведения о характерных точках границы земельного участка				
Система координат: МСК кадастрового округа				
Зона №				
Номер точки	Координаты		Описание закрепления на местности	Средняя квадратическая погрешность определения координат характерных точек границ земельного участка, м
	X	Y		
1	2	3	4	5
61	506313.56	1314797.48	626002000000	0.5
62	506467.94	1314568.02	626002000000	0.5
63	506523.79	1314485.06	626002000000	0.5
64	506607.56	1314360.62	626002000000	0.5
65	506747.17	1314153.24	626002000000	0.5
66	506870.22	1313970.44	626002000000	0.5
67	507010.64	1313761.86	626002000000	0.5
68	507155.81	1313546.2	626002000000	0.5
69	507287.18	1313351.28	626002000000	0.5
70	507362.37	1313239.5	626002000000	0.5
71	507395.86	1313189.71	626002000000	0.5
72	507408.67	1313170.66	626002000000	0.5
73	507418.18	1313156.52	626002000000	0.5
74	507421.81	1313151.12	626002000000	0.5
75	507443.86	1313118.38	626002000000	0.5

Государственный регистратор		ФГИС ЕГРН
полное наименование должности	подпись	инициалы, фамилия

М.П.

Выписка из Единого государственного реестра недвижимости об объекте недвижимости  
**Описание местоположения земельного участка**

<b>Земельный участок</b>			
(вид объекта недвижимости)			
Лист № ___ Раздела <b>3.2</b>	Всего листов раздела <b>3.2</b> : ___	Всего разделов: ___	Всего листов выписки: ___
<b>16.03.2021 № 99/2021/381199386</b>			
Кадастровый номер:		<b>47:01:1109001:30</b>	

Сведения о характерных точках границы земельного участка				
Система координат: МСК кадастрового округа				
Зона №				
Номер точки	Координаты		Описание закрепления на местности	Средняя квадратическая погрешность определения координат характерных точек границ земельного участка, м
	X	Y		
1	2	3	4	5
76	507477.38	1313068.61	626002000000	0.5
77	507548.36	1312963.2	626002000000	0.5
78	507573.08	1312926.55	626002000000	0.5
79	507628.98	1312843.63	626002000000	0.5
80	507763.14	1312644.63	626002000000	0.5
81	507908.49	1312429.05	626002000000	0.5
82	508038.08	1312236.86	626002000000	0.5
83	508049.26	1312220.27	626002000000	0.5
84	508121.78	1312112.46	626002000000	0.5
85	508233.44	1311946.53	626002000000	0.5
86	508250.46	1311921.23	626002000000	0.5
87	508378.99	1311730.24	626002000000	0.5
88	508490.42	1311564.67	626002000000	0.5
89	508518.38	1311523.22	626002000000	0.5
90	508523.97	1311514.93	626002000000	0.5

Государственный регистратор		ФГИС ЕГРН
полное наименование должности	подпись	инициалы, фамилия

М.П.

Выписка из Единого государственного реестра недвижимости об объекте недвижимости  
**Описание местоположения земельного участка**

<b>Земельный участок</b>			
(вид объекта недвижимости)			
Лист № __ Раздела <b>3.2</b>	Всего листов раздела <b>3.2</b> : __	Всего разделов: __	Всего листов выписки: __
<b>16.03.2021 № 99/2021/381199386</b>			
Кадастровый номер:		<b>47:01:1109001:30</b>	

Сведения о характерных точках границы земельного участка				
Система координат: МСК кадастрового округа				
Зона №				
Номер точки	Координаты		Описание закрепления на местности	Средняя квадратическая погрешность определения координат характерных точек границ земельного участка, м
	X	Y		
1	2	3	4	5
91	508574.29	1311440.31	626002000000	0.5
92	508581.07	1311430.26	626002000000	0.5
93	508604.44	1311395.6	626002000000	0.5
94	508613.54	1311382.1	626002000000	0.5
95	508693.97	1311272.38	626002000000	0.5
96	508745.65	1311193.73	626002000000	0.5
97	508795.03	1311119.33	626002000000	0.5
98	508830.37	1311062.1	626002000000	0.5
99	509066.76	1310695.92	626002000000	0.5
100	509159.74	1310546.38	626002000000	0.5
101	509188.26	1310565.63	626002000000	0.5
102	509262.2	1310615.53	626002000000	0.5
103	509163.65	1310761.54	626002000000	0.5
104	509138.76	1310744.79	626002000000	0.5

Государственный регистратор		ФГИС ЕГРН
полное наименование должности	подпись	инициалы, фамилия

М.П.

Выписка из Единого государственного реестра недвижимости об объекте недвижимости  
**Сведения о характеристиках объекта недвижимости**

На основании запроса от 15.03.2021 г., поступившего на рассмотрение 16.03.2021 г., сообщаем, что согласно записям Единого государственного реестра недвижимости:

<b>Земельный участок</b>			
(вид объекта недвижимости)			
Лист № ___ Раздела <b>1</b>	Всего листов раздела <b>1</b> : ___	Всего разделов: ___	Всего листов выписки: ___
<b>16.03.2021 № 99/2021/381194699</b>			
Кадастровый номер:		<b>47:01:1717001:40</b>	

Номер кадастрового квартала:	47:01:0000000
Дата присвоения кадастрового номера:	01.01.2005
Ранее присвоенный государственный учетный номер:	данные отсутствуют
Адрес:	Ленинградская область, Выборгский район, федеральная автомобильная дорога М-10 «Скандинавия» от Санкт-Петербурга через Выборг до границы с Финляндией от км 47+571 до км 199+772 (в том числе подъезд к таможне «Брусничное»).
Площадь:	4659850 +/- 1 кв. м
Кадастровая стоимость, руб.:	420075.9
Кадастровые номера расположенных в пределах земельного участка объектов недвижимости:	данные отсутствуют
Кадастровые номера объектов недвижимости, из которых образован объект недвижимости:	данные отсутствуют
Кадастровые номера образованных объектов недвижимости:	47:01:0000000:112
Сведения о включении объекта недвижимости в состав предприятия как имущественного комплекса:	

Государственный регистратор		ФГИС ЕГРН
полное наименование должности	подпись	инициалы, фамилия

М.П.

Выписка из Единого государственного реестра недвижимости об объекте недвижимости  
**Сведения о характеристиках объекта недвижимости**

<b>Земельный участок</b>			
(вид объекта недвижимости)			
Лист № ___ Раздела <b>1</b>	Всего листов раздела <b>1</b> : ___	Всего разделов: ___	Всего листов выписки: ___
<b>16.03.2021 № 99/2021/381194699</b>			
Кадастровый номер:		<b>47:01:1717001:40</b>	

Категория земель:	Земли промышленности, энергетики, транспорта, связи, радиовещания, телевидения, информатики, земли для обеспечения космической деятельности, земли обороны, безопасности и земли иного специального назначения
Виды разрешенного использования:	под автодорогу
Сведения о кадастровом инженере:	данные отсутствуют
Сведения о лесах, водных объектах и об иных природных объектах, расположенных в пределах земельного участка:	данные отсутствуют
Сведения о том, что земельный участок полностью или частично расположен в границах зоны с особыми условиями использования территории или территории объекта культурного наследия	данные отсутствуют
Сведения о том, что земельный участок расположен в границах особой экономической зоны, территории опережающего социально-экономического развития, зоны территориального развития в Российской Федерации, игровой зоны:	данные отсутствуют
Сведения о том, что земельный участок расположен в границах особо охраняемой природной территории, охотничьих угодий, лесничеств, лесопарков:	данные отсутствуют
Сведения о результатах проведения государственного земельного надзора:	данные отсутствуют
Сведения о расположении земельного участка в границах территории, в отношении которой утвержден проект межевания территории:	данные отсутствуют

Государственный регистратор		ФГИС ЕГРН
полное наименование должности	подпись	инициалы, фамилия

М.П.



Выписка из Единого государственного реестра недвижимости об объекте недвижимости  
**Сведения о характеристиках объекта недвижимости**

<b>Земельный участок</b>			
(вид объекта недвижимости)			
Лист № ___ Раздела <b>1</b>	Всего листов раздела <b>1</b> : ___	Всего разделов: ___	Всего листов выписки: ___
<b>16.03.2021 № 99/2021/381194699</b>			
Кадастровый номер:		<b>47:01:1717001:40</b>	

Условный номер земельного участка:	данные отсутствуют
Сведения о принятии акта и (или) заключении договора, предусматривающих предоставление в соответствии с земельным законодательством исполнительным органом государственной власти или органом местного самоуправления находящегося в государственной или муниципальной собственности земельного участка для строительства наемного дома социального использования или наемного дома коммерческого использования:	данные отсутствуют
Сведения о том, что земельный участок или земельные участки образованы на основании решения об изъятии земельного участка и (или) расположенного на нем объекта недвижимости для государственных или муниципальных нужд:	данные отсутствуют
Сведения о том, что земельный участок образован из земель или земельного участка, государственная собственность на которые не разграничена:	данные отсутствуют
Сведения о наличии земельного спора о местоположении границ земельных участков:	данные отсутствуют
Статус записи об объекте недвижимости:	Сведения об объекте недвижимости имеют статус "актуальные, ранее учтенные"
Особые отметки:	Сведения необходимые для заполнения раздела 2 отсутствуют. Сведения необходимые для заполнения раздела 3.1 отсутствуют. Сведения необходимые для заполнения раздела 4 отсутствуют. Сведения необходимые для заполнения раздела 4.1 отсутствуют. Сведения необходимые для заполнения раздела 4.2 отсутствуют.
Получатель выписки:	Кононович Екатерина Юрьевна

Государственный регистратор		ФГИС ЕГРН
полное наименование должности	подпись	инициалы, фамилия

М.П.

Выписка из Единого государственного реестра недвижимости об объекте недвижимости  
**Описание местоположения земельного участка**

<b>Земельный участок</b>			
(вид объекта недвижимости)			
Лист № ___ Раздела <b>3</b>	Всего листов раздела <b>3</b> : ___	Всего разделов: ___	Всего листов выписки: ___
<b>16.03.2021 № 99/2021/381194699</b>			
Кадастровый номер:		<b>47:01:1717001:40</b>	

План (чертеж, схема) земельного участка			
			
Масштаб 1: данные отсутствуют	Условные обозначения:		

Государственный регистратор		ФГИС ЕГРН
полное наименование должности	подпись	инициалы, фамилия

М.П.

Выписка из Единого государственного реестра недвижимости об объекте недвижимости  
**Описание местоположения земельного участка**

<b>Земельный участок</b>			
(вид объекта недвижимости)			
Лист № __ Раздела <b>3.2</b>	Всего листов раздела <b>3.2</b> : __	Всего разделов: __	Всего листов выписки: __
<b>16.03.2021 № 99/2021/381194699</b>			
Кадастровый номер:		<b>47:01:1717001:40</b>	

Сведения о характерных точках границы земельного участка				
Система координат: МСК кадастрового округа				
Зона №				
Номер точки	Координаты		Описание закрепления на местности	Средняя квадратическая погрешность определения координат характерных точек границ земельного участка, м
	X	Y		
1	2	3	4	5
1	488944.7	1329911.47	данные отсутствуют	данные отсутствуют
2	489027.18	1329837.57	данные отсутствуют	данные отсутствуют
3	489261.05	1329655.77	данные отсутствуют	данные отсутствуют
4	489458.21	1329522.89	данные отсутствуют	данные отсутствуют
5	489526.61	1329482.83	данные отсутствуют	данные отсутствуют
6	489722.16	1329384.48	данные отсутствуют	данные отсутствуют
7	489862.84	1329324.31	данные отсутствуют	данные отсутствуют
8	489950.77	1329290.82	данные отсутствуют	данные отсутствуют
9	490010.73	1329269.83	данные отсутствуют	данные отсутствуют
10	490041.26	1329259.14	данные отсутствуют	данные отсутствуют
11	490210.86	1329209	данные отсутствуют	данные отсутствуют
12	490606.17	1329110.8	данные отсутствуют	данные отсутствуют
13	490699.2	1329086.32	данные отсутствуют	данные отсутствуют
14	490813.5	1329050.21	данные отсутствуют	данные отсутствуют
15	490922.56	1329011.84	данные отсутствуют	данные отсутствуют

Государственный регистратор		ФГИС ЕГРН
полное наименование должности	подпись	инициалы, фамилия

М.П.

Выписка из Единого государственного реестра недвижимости об объекте недвижимости  
**Описание местоположения земельного участка**

<b>Земельный участок</b>			
(вид объекта недвижимости)			
Лист № __ Раздела <b>3.2</b>	Всего листов раздела <b>3.2</b> : __	Всего разделов: __	Всего листов выписки: __
<b>16.03.2021 № 99/2021/381194699</b>			
Кадастровый номер:		<b>47:01:1717001:40</b>	

Сведения о характерных точках границы земельного участка				
Система координат: МСК кадастрового округа				
Зона №				
Номер точки	Координаты		Описание закрепления на местности	Средняя квадратическая погрешность определения координат характерных точек границ земельного участка, м
	X	Y		
1	2	3	4	5
16	491128.26	1328926.7	данные отсутствуют	данные отсутствуют
17	491259.88	1328862.21	данные отсутствуют	данные отсутствуют
18	491359.76	1328807.17	данные отсутствуют	данные отсутствуют
19	491522.38	1328708.38	данные отсутствуют	данные отсутствуют
20	493360.44	1327496.51	данные отсутствуют	данные отсутствуют
21	493501.12	1327410.17	данные отсутствуют	данные отсутствуют
22	493695.23	1327303.11	данные отсутствуют	данные отсутствуют
23	493901.86	1327199.14	данные отсутствуют	данные отсутствуют
24	494042.35	1327135.82	данные отсутствуют	данные отсутствуют
25	495034.85	1326704.14	данные отсутствуют	данные отсутствуют
26	495233.48	1326609.88	данные отсутствуют	данные отсутствуют
27	495262.53	1326594.61	данные отсутствуют	данные отсутствуют
28	495294.64	1326604.17	данные отсутствуют	данные отсутствуют
29	495300.47	1326601.03	данные отсутствуют	данные отсутствуют
30	495415.05	1326537.53	данные отсутствуют	данные отсутствуют

Государственный регистратор		ФГИС ЕГРН
полное наименование должности	подпись	инициалы, фамилия

М.П.

Выписка из Единого государственного реестра недвижимости об объекте недвижимости  
**Описание местоположения земельного участка**

<b>Земельный участок</b>			
(вид объекта недвижимости)			
Лист № __ Раздела <b>3.2</b>	Всего листов раздела <b>3.2</b> : __	Всего разделов: __	Всего листов выписки: __
<b>16.03.2021 № 99/2021/381194699</b>			
Кадастровый номер:		<b>47:01:1717001:40</b>	

Сведения о характерных точках границы земельного участка				
Система координат: МСК кадастрового округа				
Зона №				
Номер точки	Координаты		Описание закрепления на местности	Средняя квадратическая погрешность определения координат характерных точек границ земельного участка, м
	X	Y		
1	2	3	4	5
31	495438.69	1326572.57	данные отсутствуют	данные отсутствуют
32	495453.82	1326599.86	данные отсутствуют	данные отсутствуют
33	495390.16	1326635.15	данные отсутствуют	данные отсутствуют
34	495386.52	1326628.58	данные отсутствуют	данные отсутствуют
35	495374.73	1326635.12	данные отсутствуют	данные отсутствуют
36	495392.08	1326718.75	данные отсутствуют	данные отсутствуют
37	495537.19	1326745.16	данные отсутствуют	данные отсутствуют
38	495578.81	1326727.99	данные отсутствуют	данные отсутствуют
39	495418.01	1326510.68	данные отсутствуют	данные отсутствуют
40	495549.82	1326435.45	данные отсутствуют	данные отсутствуют
41	495777.18	1326292.27	данные отсутствуют	данные отсутствуют
42	496091.43	1326075.77	данные отсутствуют	данные отсутствуют
43	496237.63	1325974.4	данные отсутствуют	данные отсутствуют
44	496377.58	1326175.67	данные отсутствуют	данные отсутствуют
45	496391.39	1326164.2	данные отсутствуют	данные отсутствуют

Государственный регистратор		ФГИС ЕГРН
полное наименование должности	подпись	инициалы, фамилия

М.П.

Выписка из Единого государственного реестра недвижимости об объекте недвижимости  
**Описание местоположения земельного участка**

<b>Земельный участок</b>			
(вид объекта недвижимости)			
Лист № __ Раздела <b>3.2</b>	Всего листов раздела <b>3.2</b> : __	Всего разделов: __	Всего листов выписки: __
<b>16.03.2021 № 99/2021/381194699</b>			
Кадастровый номер:		<b>47:01:1717001:40</b>	

Сведения о характерных точках границы земельного участка				
Система координат: МСК кадастрового округа				
Зона №				
Номер точки	Координаты		Описание закрепления на местности	Средняя квадратическая погрешность определения координат характерных точек границ земельного участка, м
	X	Y		
1	2	3	4	5
46	496406.67	1326151.49	данные отсутствуют	данные отсутствуют
47	496481.71	1326089.14	данные отсутствуют	данные отсутствуют
48	496481.71	1325998.57	данные отсутствуют	данные отсутствуют
49	496419.09	1325903.18	данные отсутствуют	данные отсутствуют
50	496472.35	1325812.6	данные отсутствуют	данные отсутствуют
51	496596.24	1325723.56	данные отсутствуют	данные отсутствуют
52	496764.85	1325587.97	данные отсутствуют	данные отсутствуют
53	496933.54	1325427.72	данные отсутствуют	данные отсутствуют
54	497034.21	1325319.82	данные отсутствуют	данные отсутствуют
55	497149.84	1325181.07	данные отсутствуют	данные отсутствуют
56	497952.48	1324128.44	данные отсутствуют	данные отсутствуют
57	498166.24	1323857.65	данные отсутствуют	данные отсутствуют
58	498304.76	1323697.16	данные отсутствуют	данные отсутствуют
59	498375.31	1323620.26	данные отсутствуют	данные отсутствуют
60	498544.16	1323448.44	данные отсутствуют	данные отсутствуют

Государственный регистратор		ФГИС ЕГРН
полное наименование должности	подпись	инициалы, фамилия

М.П.

Выписка из Единого государственного реестра недвижимости об объекте недвижимости  
**Описание местоположения земельного участка**

<b>Земельный участок</b>			
(вид объекта недвижимости)			
Лист № __ Раздела <b>3.2</b>	Всего листов раздела <b>3.2</b> : __	Всего разделов: __	Всего листов выписки: __
<b>16.03.2021 № 99/2021/381194699</b>			
Кадастровый номер:		<b>47:01:1717001:40</b>	

Сведения о характерных точках границы земельного участка				
Система координат: МСК кадастрового округа				
Зона №				
Номер точки	Координаты		Описание закрепления на местности	Средняя квадратическая погрешность определения координат характерных точек границ земельного участка, м
	X	Y		
1	2	3	4	5
61	499913.06	1322161.93	данные отсутствуют	данные отсутствуют
62	500025.28	1322066.66	данные отсутствуют	данные отсутствуют
63	500224.91	1321911.08	данные отсутствуют	данные отсутствуют
64	500374.02	1321805.66	данные отсутствуют	данные отсутствуют
65	500531.53	1321700.27	данные отсутствуют	данные отсутствуют
66	500682.54	1321622.24	данные отсутствуют	данные отсутствуют
67	500831.32	1321540.49	данные отсутствуют	данные отсутствуют
68	500917.99	1321478.2	данные отсутствуют	данные отсутствуют
69	501036.18	1321415.46	данные отсутствуют	данные отсутствуют
70	501222.4	1321326.49	данные отсутствуют	данные отсутствуют
71	501383.13	1321254.04	данные отсутствуют	данные отсутствуют
72	501835.58	1321075.7	данные отсутствуют	данные отсутствуют
73	502207.42	1320910.39	данные отсутствуют	данные отсутствуют
74	502344.41	1320837.14	данные отсутствуют	данные отсутствуют
75	502621.7	1320672.97	данные отсутствуют	данные отсутствуют

Государственный регистратор		ФГИС ЕГРН
полное наименование должности	подпись	инициалы, фамилия

М.П.

Выписка из Единого государственного реестра недвижимости об объекте недвижимости  
**Описание местоположения земельного участка**

<b>Земельный участок</b>			
(вид объекта недвижимости)			
Лист № __ Раздела <b>3.2</b>	Всего листов раздела <b>3.2</b> : __	Всего разделов: __	Всего листов выписки: __
<b>16.03.2021 № 99/2021/381194699</b>			
Кадастровый номер:		<b>47:01:1717001:40</b>	

Сведения о характерных точках границы земельного участка				
Система координат: МСК кадастрового округа				
Зона №				
Номер точки	Координаты		Описание закрепления на местности	Средняя квадратическая погрешность определения координат характерных точек границ земельного участка, м
	X	Y		
1	2	3	4	5
76	502891.02	1320491.47	данные отсутствуют	данные отсутствуют
77	503530.32	1320005.76	данные отсутствуют	данные отсутствуют
78	503865.89	1319781.01	данные отсутствуют	данные отсутствуют
79	504001.32	1319700.49	данные отсутствуют	данные отсутствуют
80	504494.3	1319438.34	данные отсутствуют	данные отсутствуют
81	505079.73	1319134.73	данные отсутствуют	данные отсутствуют
82	505178.61	1319088.2	данные отсутствуют	данные отсутствуют
83	505297.06	1319046.2	данные отсутствуют	данные отсутствуют
84	505357.14	1319012.54	данные отсутствуют	данные отсутствуют
85	505592.07	1318938.25	данные отсутствуют	данные отсутствуют
86	505906.15	1318857.08	данные отсутствуют	данные отсутствуют
87	505973.92	1318848.4	данные отсутствуют	данные отсутствуют
88	506093.62	1318843.58	данные отсутствуют	данные отсутствуют
89	506661.69	1318853.57	данные отсутствуют	данные отсутствуют
90	506800.99	1318842.98	данные отсутствуют	данные отсутствуют

Государственный регистратор		ФГИС ЕГРН
полное наименование должности	подпись	инициалы, фамилия

М.П.



Выписка из Единого государственного реестра недвижимости об объекте недвижимости  
**Описание местоположения земельного участка**

<b>Земельный участок</b>			
(вид объекта недвижимости)			
Лист № __ Раздела <b>3.2</b>	Всего листов раздела <b>3.2</b> : __	Всего разделов: __	Всего листов выписки: __
<b>16.03.2021 № 99/2021/381194699</b>			
Кадастровый номер:		<b>47:01:1717001:40</b>	

Сведения о характерных точках границы земельного участка				
Система координат: МСК кадастрового округа				
Зона №				
Номер точки	Координаты		Описание закрепления на местности	Средняя квадратическая погрешность определения координат характерных точек границ земельного участка, м
	X	Y		
1	2	3	4	5
91	506909.61	1318826.62	данные отсутствуют	данные отсутствуют
92	507093.06	1318782.78	данные отсутствуют	данные отсутствуют
93	507345.75	1318703.33	данные отсутствуют	данные отсутствуют
94	507453.9	1318664.72	данные отсутствуют	данные отсутствуют
95	507578.72	1318611.01	данные отсутствуют	данные отсутствуют
96	507740.11	1318524.83	данные отсутствуют	данные отсутствуют
97	507850.78	1318456.82	данные отсутствуют	данные отсутствуют
98	507955.11	1318382.7	данные отсутствуют	данные отсутствуют
99	508004.66	1318342.43	данные отсутствуют	данные отсутствуют
100	508019.68	1318330.23	данные отсутствуют	данные отсутствуют
101	508098.38	1318266.28	данные отсутствуют	данные отсутствуют
102	508302.84	1318079.51	данные отсутствуют	данные отсутствуют
103	508359.44	1318020.15	данные отсутствуют	данные отсутствуют
104	508458.77	1317904.35	данные отсутствуют	данные отсутствуют
105	508552.74	1317787.12	данные отсутствуют	данные отсутствуют

Государственный регистратор		ФГИС ЕГРН
полное наименование должности	подпись	инициалы, фамилия

М.П.

Выписка из Единого государственного реестра недвижимости об объекте недвижимости  
**Описание местоположения земельного участка**

<b>Земельный участок</b>			
(вид объекта недвижимости)			
Лист № __ Раздела <b>3.2</b>	Всего листов раздела <b>3.2</b> : __	Всего разделов: __	Всего листов выписки: __
<b>16.03.2021 № 99/2021/381194699</b>			
Кадастровый номер:		<b>47:01:1717001:40</b>	

Сведения о характерных точках границы земельного участка				
Система координат: МСК кадастрового округа				
Зона №				
Номер точки	Координаты		Описание закрепления на местности	Средняя квадратическая погрешность определения координат характерных точек границ земельного участка, м
	X	Y		
1	2	3	4	5
106	508656.32	1317648.98	данные отсутствуют	данные отсутствуют
107	508749.18	1317637.67	данные отсутствуют	данные отсутствуют
108	508739.2	1317615.15	данные отсутствуют	данные отсутствуют
109	508676.41	1317622.17	данные отсутствуют	данные отсутствуют
110	508779.07	1317486.65	данные отсутствуют	данные отсутствуют
111	508789.86	1317533.73	данные отсутствуют	данные отсутствуют
112	508822.04	1317534.68	данные отсутствуют	данные отсутствуют
113	508803.63	1317454.17	данные отсутствуют	данные отсутствуют
114	508903.75	1317315.56	данные отсутствуют	данные отсутствуют
115	508984.5	1317191.97	данные отсутствуют	данные отсутствуют
116	509011.21	1317177.76	данные отсутствуют	данные отсутствуют
117	509034.64	1317107.56	данные отсутствуют	данные отсутствуют
118	509065.74	1317045.28	данные отсутствуют	данные отсутствуют
119	509098.99	1316967.61	данные отсутствуют	данные отсутствуют
120	509181.88	1316740.71	данные отсутствуют	данные отсутствуют

Государственный регистратор		ФГИС ЕГРН
полное наименование должности	подпись	инициалы, фамилия

М.П.

Выписка из Единого государственного реестра недвижимости об объекте недвижимости  
**Описание местоположения земельного участка**

<b>Земельный участок</b>			
(вид объекта недвижимости)			
Лист № __ Раздела <b>3.2</b>	Всего листов раздела <b>3.2</b> : __	Всего разделов: __	Всего листов выписки: __
<b>16.03.2021 № 99/2021/381194699</b>			
Кадастровый номер:		<b>47:01:1717001:40</b>	

Сведения о характерных точках границы земельного участка				
Система координат: МСК кадастрового округа				
Зона №				
Номер точки	Координаты		Описание закрепления на местности	Средняя квадратическая погрешность определения координат характерных точек границ земельного участка, м
	X	Y		
1	2	3	4	5
121	509247.25	1316662.92	данные отсутствуют	данные отсутствуют
122	509275.85	1316559.72	данные отсутствуют	данные отсутствуют
123	509260.85	1316498.74	данные отсутствуют	данные отсутствуют
124	509292.16	1316402.11	данные отсутствуют	данные отсутствуют
125	509334.04	1316290.17	данные отсутствуют	данные отсутствуют
126	509449.87	1316026.83	данные отсутствуют	данные отсутствуют
127	509987.6	1315048.82	данные отсутствуют	данные отсутствуют
128	510225	1314622.66	данные отсутствуют	данные отсутствуют
129	510295.21	1314483.51	данные отсутствуют	данные отсутствуют
130	510333.17	1314397.74	данные отсутствуют	данные отсутствуют
131	510381.98	1314254.2	данные отсутствуют	данные отсутствуют
132	510470.04	1313959.42	данные отсутствуют	данные отсутствуют
133	510531.17	1313778.41	данные отсутствуют	данные отсутствуют
134	510617.42	1313567.88	данные отсутствуют	данные отсутствуют
135	510658.3	1313486.19	данные отсутствуют	данные отсутствуют

Государственный регистратор		ФГИС ЕГРН
полное наименование должности	подпись	инициалы, фамилия

М.П.

Выписка из Единого государственного реестра недвижимости об объекте недвижимости  
**Описание местоположения земельного участка**

<b>Земельный участок</b>			
(вид объекта недвижимости)			
Лист № __ Раздела <b>3.2</b>	Всего листов раздела <b>3.2</b> : __	Всего разделов: __	Всего листов выписки: __
<b>16.03.2021 № 99/2021/381194699</b>			
Кадастровый номер:		<b>47:01:1717001:40</b>	

Сведения о характерных точках границы земельного участка				
Система координат: МСК кадастрового округа				
Зона №				
Номер точки	Координаты		Описание закрепления на местности	Средняя квадратическая погрешность определения координат характерных точек границ земельного участка, м
	X	Y		
1	2	3	4	5
136	510736.55	1313351.08	данные отсутствуют	данные отсутствуют
137	510865.14	1313143.3	данные отсутствуют	данные отсутствуют
138	510911.21	1313074.23	данные отсутствуют	данные отсутствуют
139	511007.52	1312946.39	данные отсутствуют	данные отсутствуют
140	511039.39	1312912.21	данные отсутствуют	данные отсутствуют
141	511089.42	1312872.01	данные отсутствуют	данные отсутствуют
142	511161.73	1312941.58	данные отсутствуют	данные отсутствуют
143	511283.42	1312818.74	данные отсутствуют	данные отсутствуют
144	511296.31	1312651.69	данные отсутствуют	данные отсутствуют
145	511510.97	1312436.01	данные отсутствуют	данные отсутствуют
146	511588.69	1312450.36	данные отсутствуют	данные отсутствуют
147	511674.06	1312364.54	данные отсутствуют	данные отсутствуют
148	511650.69	1312296.01	данные отсутствуют	данные отсутствуют
149	512193.16	1311739.79	данные отсутствуют	данные отсутствуют
150	512330.46	1311603.67	данные отсутствуют	данные отсутствуют

Государственный регистратор		ФГИС ЕГРН
полное наименование должности	подпись	инициалы, фамилия

М.П.

Выписка из Единого государственного реестра недвижимости об объекте недвижимости  
**Описание местоположения земельного участка**

<b>Земельный участок</b>			
(вид объекта недвижимости)			
Лист № __ Раздела <b>3.2</b>	Всего листов раздела <b>3.2</b> : __	Всего разделов: __	Всего листов выписки: __
<b>16.03.2021 № 99/2021/381194699</b>			
Кадастровый номер:		<b>47:01:1717001:40</b>	

Сведения о характерных точках границы земельного участка				
Система координат: МСК кадастрового округа				
Зона №				
Номер точки	Координаты		Описание закрепления на местности	Средняя квадратическая погрешность определения координат характерных точек границ земельного участка, м
	X	Y		
1	2	3	4	5
151	512424.87	1311516.68	данные отсутствуют	данные отсутствуют
152	513218.67	1310858.15	данные отсутствуют	данные отсутствуют
153	513316.24	1310773.1	данные отсутствуют	данные отсутствуют
154	513306.57	1310762.28	данные отсутствуют	данные отсутствуют
155	513357.36	1310715.01	данные отсутствуют	данные отсутствуют
156	513409.93	1310662.42	данные отсутствуют	данные отсутствуют
157	513450.42	1310620.22	данные отсутствуют	данные отсутствуют
158	513527.93	1310533.94	данные отсутствуют	данные отсутствуют
159	513604.54	1310442.2	данные отсутствуют	данные отсутствуют
160	513675.59	1310351.83	данные отсутствуют	данные отсутствуют
161	513759.18	1310235.06	данные отсутствуют	данные отсутствуют
162	513857.16	1310080.87	данные отсутствуют	данные отсутствуют
163	513900.81	1310004.43	данные отсутствуют	данные отсутствуют
164	513945.56	1309919.49	данные отсутствуют	данные отсутствуют
165	513998.02	1309813.98	данные отсутствуют	данные отсутствуют

Государственный регистратор		ФГИС ЕГРН
полное наименование должности	подпись	инициалы, фамилия

М.П.

Выписка из Единого государственного реестра недвижимости об объекте недвижимости  
**582**  
**Описание местоположения земельного участка**

<b>Земельный участок</b>			
(вид объекта недвижимости)			
Лист № __ Раздела <b>3.2</b>	Всего листов раздела <b>3.2</b> : __	Всего разделов: __	Всего листов выписки: __
<b>16.03.2021 № 99/2021/381194699</b>			
Кадастровый номер:		<b>47:01:1717001:40</b>	

Сведения о характерных точках границы земельного участка				
Система координат: МСК кадастрового округа				
Зона №				
Номер точки	Координаты		Описание закрепления на местности	Средняя квадратическая погрешность определения координат характерных точек границ земельного участка, м
	X	Y		
1	2	3	4	5
166	514020.19	1309766.52	данные отсутствуют	данные отсутствуют
167	514060.15	1309676.83	данные отсутствуют	данные отсутствуют
168	514097.24	1309584.67	данные отсутствуют	данные отсутствуют
169	514407.56	1308711.77	данные отсутствуют	данные отсутствуют
170	514483.44	1308480.23	данные отсутствуют	данные отсутствуют
171	514497.57	1308485.26	данные отсутствуют	данные отсутствуют
172	514614.46	1308157.18	данные отсутствуют	данные отсутствуют
173	514655.71	1308054.69	данные отсутствуют	данные отсутствуют
174	514688.48	1308057.56	данные отсутствуют	данные отсутствуют
175	514718.22	1308067.2	данные отсутствуют	данные отсутствуют
176	514743.09	1308075.27	данные отсутствуют	данные отсутствуют
177	514756.96	1308023.52	данные отсутствуют	данные отсутствуют
178	514769.05	1307986.82	данные отсутствуют	данные отсутствуют
179	514779.35	1307965.62	данные отсутствуют	данные отсутствуют
180	514906.75	1307770.57	данные отсутствуют	данные отсутствуют

Государственный регистратор		ФГИС ЕГРН
полное наименование должности	подпись	инициалы, фамилия

М.П.

Выписка из Единого государственного реестра недвижимости об объекте недвижимости  
**Описание местоположения земельного участка**

<b>Земельный участок</b>			
(вид объекта недвижимости)			
Лист № ___ Раздела <b>3.2</b>	Всего листов раздела <b>3.2</b> : ___	Всего разделов: ___	Всего листов выписки: ___
<b>16.03.2021 № 99/2021/381194699</b>			
Кадастровый номер:		<b>47:01:1717001:40</b>	

Сведения о характерных точках границы земельного участка				
Система координат: МСК кадастрового округа				
Зона №				
Номер точки	Координаты		Описание закрепления на местности	Средняя квадратическая погрешность определения координат характерных точек границ земельного участка, м
	X	Y		
1	2	3	4	5
181	514955.74	1307679.6	данные отсутствуют	данные отсутствуют
182	514969.11	1307634.38	данные отсутствуют	данные отсутствуют
183	515012.26	1307398.27	данные отсутствуют	данные отсутствуют
184	515218.2	1306968.87	данные отсутствуют	данные отсутствуют
185	515345.94	1306767.4	данные отсутствуют	данные отсутствуют
186	515409.29	1306676.61	данные отсутствуют	данные отсутствуют
187	515462.88	1306605.8	данные отсутствуют	данные отсутствуют
188	515530.51	1306525.83	данные отсутствуют	данные отсутствуют
189	515615.56	1306437.35	данные отсутствуют	данные отсутствуют
190	515742.68	1306312.28	данные отсутствуют	данные отсутствуют
191	515847.83	1306213.29	данные отсутствуют	данные отсутствуют
192	516465.72	1305652.33	данные отсутствуют	данные отсутствуют
193	516605.6	1305564.63	данные отсутствуют	данные отсутствуют
194	516656	1305533.33	данные отсутствуют	данные отсутствуют
195	516713.09	1305489.78	данные отсутствуют	данные отсутствуют

Государственный регистратор		ФГИС ЕГРН
полное наименование должности	подпись	инициалы, фамилия

М.П.

Выписка из Единого государственного реестра недвижимости об объекте недвижимости  
**Описание местоположения земельного участка**

<b>Земельный участок</b>			
(вид объекта недвижимости)			
Лист № __ Раздела <b>3.2</b>	Всего листов раздела <b>3.2</b> : __	Всего разделов: __	Всего листов выписки: __
<b>16.03.2021 № 99/2021/381194699</b>			
Кадастровый номер:		<b>47:01:1717001:40</b>	

Сведения о характерных точках границы земельного участка				
Система координат: МСК кадастрового округа				
Зона №				
Номер точки	Координаты		Описание закрепления на местности	Средняя квадратическая погрешность определения координат характерных точек границ земельного участка, м
	X	Y		
1	2	3	4	5
196	516761.57	1305444.43	данные отсутствуют	данные отсутствуют
197	516810.32	1305392.69	данные отсутствуют	данные отсутствуют
198	516848.49	1305351.68	данные отсутствуют	данные отсутствуют
199	516891.68	1305295.35	данные отсутствуют	данные отсутствуют
200	516918.86	1305251.72	данные отсутствуют	данные отсутствуют
201	516939.5	1305203.84	данные отсутствуют	данные отсутствуют
202	516951.65	1305154.42	данные отсутствуют	данные отсутствуют
203	516958.18	1305123.76	данные отсутствуют	данные отсутствуют
204	516964.86	1305091.8	данные отсутствуют	данные отсутствуют
205	517017.86	1304994.72	данные отсутствуют	данные отсутствуют
206	517047.45	1304934.07	данные отсутствуют	данные отсутствуют
207	517075.53	1304868.75	данные отсутствуют	данные отсутствуют
208	517102.91	1304800.72	данные отсутствуют	данные отсутствуют
209	517238.73	1304393.24	данные отсутствуют	данные отсутствуют
210	517265.45	1304321.71	данные отсутствуют	данные отсутствуют

Государственный регистратор		ФГИС ЕГРН
полное наименование должности	подпись	инициалы, фамилия

М.П.



Выписка из Единого государственного реестра недвижимости об объекте недвижимости  
**Описание местоположения земельного участка**

<b>Земельный участок</b>			
(вид объекта недвижимости)			
Лист № __ Раздела <b>3.2</b>	Всего листов раздела <b>3.2</b> : __	Всего разделов: __	Всего листов выписки: __
<b>16.03.2021 № 99/2021/381194699</b>			
Кадастровый номер:		<b>47:01:1717001:40</b>	

Сведения о характерных точках границы земельного участка				
Система координат: МСК кадастрового округа				
Зона №				
Номер точки	Координаты		Описание закрепления на местности	Средняя квадратическая погрешность определения координат характерных точек границ земельного участка, м
	X	Y		
1	2	3	4	5
211	517331.63	1304182.55	данные отсутствуют	данные отсутствуют
212	517302.41	1304164.5	данные отсутствуют	данные отсутствуют
213	517234.34	1304309.01	данные отсутствуют	данные отсутствуют
214	517207.12	1304381.85	данные отсутствуют	данные отсутствуют
215	517071.19	1304789.64	данные отсутствуют	данные отсутствуют
216	517044.6	1304855.61	данные отсутствуют	данные отсутствуют
217	517016.7	1304920.53	данные отсутствуют	данные отсутствуют
218	516987.98	1304979.34	данные отсутствуют	данные отсутствуют
219	516932.55	1305080.89	данные отсутствуют	данные отсутствуют
220	516887.34	1305154.54	данные отсутствуют	данные отсутствуют
221	516858.53	1305195.25	данные отсутствуют	данные отсутствуют
222	516804.6	1305266.45	данные отсутствуют	данные отсутствуют
223	516733.57	1305349.89	данные отсутствуют	данные отсутствуют
224	516641.07	1305446.32	данные отсутствуют	данные отсутствуют
225	516588.64	1305495.42	данные отсутствуют	данные отсутствуют

Государственный регистратор		ФГИС ЕГРН
полное наименование должности	подпись	инициалы, фамилия

М.П.

Выписка из Единого государственного реестра недвижимости об объекте недвижимости  
**Описание местоположения земельного участка**

<b>Земельный участок</b>			
(вид объекта недвижимости)			
Лист № __ Раздела <b>3.2</b>	Всего листов раздела <b>3.2</b> : __	Всего разделов: __	Всего листов выписки: __
<b>16.03.2021 № 99/2021/381194699</b>			
Кадастровый номер:		<b>47:01:1717001:40</b>	

Сведения о характерных точках границы земельного участка				
Система координат: МСК кадастрового округа				
Зона №				
Номер точки	Координаты		Описание закрепления на местности	Средняя квадратическая погрешность определения координат характерных точек границ земельного участка, м
	X	Y		
1	2	3	4	5
226	516364.27	1305699.09	данные отсутствуют	данные отсутствуют
227	516202.89	1305805.05	данные отсутствуют	данные отсутствуют
228	516073.53	1305898.69	данные отсутствуют	данные отсутствуют
229	515995.82	1305962.87	данные отсутствуют	данные отсутствуют
230	515963.54	1305995.91	данные отсутствуют	данные отсутствуют
231	515892.27	1306087.37	данные отсутствуют	данные отсутствуют
232	515858.93	1306139.91	данные отсутствуют	данные отсутствуют
233	515833.81	1306180.62	данные отсутствуют	данные отсутствуют
234	515809.29	1306202.88	данные отсутствуют	данные отсутствуют
235	515743.71	1306270.92	данные отсутствуют	данные отсутствуют
236	515654.49	1306349.3	данные отсутствуют	данные отсутствуют
237	515542.23	1306432.67	данные отсутствуют	данные отсутствуют
238	515509.1	1306497.95	данные отсутствуют	данные отсутствуют
239	515436.49	1306584.95	данные отсутствуют	данные отсутствуют
240	515379.44	1306655.77	данные отсутствуют	данные отсутствуют

Государственный регистратор		ФГИС ЕГРН
полное наименование должности	подпись	инициалы, фамилия

М.П.

Выписка из Единого государственного реестра недвижимости об объекте недвижимости  
**Описание местоположения земельного участка**

<b>Земельный участок</b>			
(вид объекта недвижимости)			
Лист № __ Раздела <b>3.2</b>	Всего листов раздела <b>3.2</b> : __	Всего разделов: __	Всего листов выписки: __
<b>16.03.2021 № 99/2021/381194699</b>			
Кадастровый номер:		<b>47:01:1717001:40</b>	

Сведения о характерных точках границы земельного участка				
Система координат: МСК кадастрового округа				
Зона №				
Номер точки	Координаты		Описание закрепления на местности	Средняя квадратическая погрешность определения координат характерных точек границ земельного участка, м
	X	Y		
1	2	3	4	5
241	515315.42	1306747.57	данные отсутствуют	данные отсутствуют
242	515186.82	1306950.5	данные отсутствуют	данные отсутствуют
243	514937.67	1307354.11	данные отсутствуют	данные отсутствуют
244	514823.4	1307336.15	данные отсутствуют	данные отсутствуют
245	514814.47	1307346.16	данные отсутствуют	данные отсутствуют
246	514800.47	1307361.56	данные отсутствуют	данные отсутствуют
247	514735.84	1307432.65	данные отсутствуют	данные отсутствуют
248	514722.43	1307482.1	данные отсутствуют	данные отсутствуют
249	514742.02	1307528.98	данные отсутствуют	данные отсутствуют
250	514801.51	1307575.61	данные отсутствуют	данные отсутствуют
251	514767.13	1307675.76	данные отсутствуют	данные отсутствуют
252	514662.33	1307913.49	данные отсутствуют	данные отсутствуют
253	514650.37	1307908.38	данные отсутствуют	данные отсутствуют
254	514604.25	1308023.23	данные отсутствуют	данные отсутствуют
255	514580.13	1308034.31	данные отсутствуют	данные отсутствуют

Государственный регистратор		ФГИС ЕГРН
полное наименование должности	подпись	инициалы, фамилия

М.П.

Выписка из Единого государственного реестра недвижимости об объекте недвижимости  
**588**  
**Описание местоположения земельного участка**

<b>Земельный участок</b>			
(вид объекта недвижимости)			
Лист № __ Раздела <b>3.2</b>	Всего листов раздела <b>3.2</b> : __	Всего разделов: __	Всего листов выписки: __
<b>16.03.2021 № 99/2021/381194699</b>			
Кадастровый номер:		<b>47:01:1717001:40</b>	

Сведения о характерных точках границы земельного участка				
Система координат: МСК кадастрового округа				
Зона №				
Номер точки	Координаты		Описание закрепления на местности	Средняя квадратическая погрешность определения координат характерных точек границ земельного участка, м
	X	Y		
1	2	3	4	5
256	514577.83	1308042.76	данные отсутствуют	данные отсутствуют
257	514593.81	1308048.72	данные отсутствуют	данные отсутствуют
258	514558.93	1308135.54	данные отсутствуют	данные отсутствуют
259	514441.42	1308465.29	данные отсутствуют	данные отсутствуют
260	514455.55	1308470.31	данные отсутствуют	данные отсутствуют
261	514372.35	1308699.29	данные отсутствуют	данные отсутствуют
262	514067.31	1309567.78	данные отсутствуют	данные отсутствуют
263	514030.33	1309665.35	данные отсутствуют	данные отсутствуют
264	513993.01	1309754.79	данные отсутствуют	данные отсутствуют
265	513971.29	1309801.27	данные отсутствуют	данные отсутствуют
266	513919.23	1309905.98	данные отсутствуют	данные отсутствуют
267	513874.74	1309990.41	данные отсутствуют	данные отсутствуют
268	513831.7	1310065.76	данные отсутствуют	данные отсутствуют
269	513734.63	1310218.55	данные отсутствуют	данные отсутствуют
270	513651.91	1310334.07	данные отсутствуют	данные отсутствуют

Государственный регистратор		ФГИС ЕГРН
полное наименование должности	подпись	инициалы, фамилия

М.П.

Выписка из Единого государственного реестра недвижимости об объекте недвижимости  
**589**  
**Описание местоположения земельного участка**

<b>Земельный участок</b>			
(вид объекта недвижимости)			
Лист № __ Раздела <b>3.2</b>	Всего листов раздела <b>3.2</b> : __	Всего разделов: __	Всего листов выписки: __
<b>16.03.2021 № 99/2021/381194699</b>			
Кадастровый номер:		<b>47:01:1717001:40</b>	

Сведения о характерных точках границы земельного участка				
Система координат: МСК кадастрового округа				
Зона №				
Номер точки	Координаты		Описание закрепления на местности	Средняя квадратическая погрешность определения координат характерных точек границ земельного участка, м
	X	Y		
1	2	3	4	5
271	513581.76	1310423.3	данные отсутствуют	данные отсутствуют
272	513505.5	1310514.63	данные отсутствуют	данные отсутствуют
273	513428.76	1310600.05	данные отсутствуют	данные отсутствуют
274	513388.77	1310641.73	данные отсутствуют	данные отсутствуют
275	513336.5	1310694.01	данные отсутствуют	данные отсутствуют
276	513286.85	1310740.21	данные отсутствуют	данные отсутствуют
277	513277.2	1310729.4	данные отсутствуют	данные отсутствуют
278	513180.79	1310813.44	данные отсутствуют	данные отсутствуют
279	512911.58	1311036.75	данные отсутствуют	данные отсутствуют
280	512819.75	1311018.93	данные отсутствуют	данные отсутствуют
281	512759.3	1311069.07	данные отсутствуют	данные отсутствуют
282	512771.43	1311153.01	данные отсутствуют	данные отсутствуют
283	512743.55	1311176.13	данные отсутствуют	данные отсутствуют
284	512728.28	1311188.71	данные отсутствуют	данные отсутствуют
285	512579.87	1311311.96	данные отсутствуют	данные отсутствуют

Государственный регистратор		ФГИС ЕГРН
полное наименование должности	подпись	инициалы, фамилия

М.П.

Выписка из Единого государственного реестра недвижимости об объекте недвижимости  
**Описание местоположения земельного участка**

<b>Земельный участок</b>			
(вид объекта недвижимости)			
Лист № __ Раздела <b>3.2</b>	Всего листов раздела <b>3.2</b> : __	Всего разделов: __	Всего листов выписки: __
<b>16.03.2021 № 99/2021/381194699</b>			
Кадастровый номер:		<b>47:01:1717001:40</b>	

Сведения о характерных точках границы земельного участка				
Система координат: МСК кадастрового округа				
Зона №				
Номер точки	Координаты		Описание закрепления на местности	Средняя квадратическая погрешность определения координат характерных точек границ земельного участка, м
	X	Y		
1	2	3	4	5
286	512566.4	1311295.72	данные отсутствуют	данные отсутствуют
287	512494.85	1311355.09	данные отсутствуют	данные отсутствуют
288	512456.2	1311381.19	данные отсутствуют	данные отсутствуют
289	512404.44	1311329.59	данные отсутствуют	данные отсутствуют
290	512310.38	1311411.5	данные отсутствуют	данные отсутствуют
291	512268.99	1311483.6	данные отсутствуют	данные отсутствуют
292	512290.07	1311561.22	данные отсутствуют	данные отсутствуют
293	512151.61	1311698.46	данные отсутствуют	данные отсутствуют
294	511303.17	1312558.63	данные отсутствуют	данные отсутствуют
295	511010.14	1312803.16	данные отсутствуют	данные отсутствуют
296	510717.68	1313161.83	данные отсутствуют	данные отсутствуют
297	510684.81	1313228.13	данные отсутствуют	данные отсутствуют
298	510726.59	1313255.64	данные отсутствуют	данные отсутствуют
299	510686.4	1313320.77	данные отсутствуют	данные отсутствуют
300	510607.17	1313457.56	данные отсутствуют	данные отсутствуют

Государственный регистратор		ФГИС ЕГРН
полное наименование должности	подпись	инициалы, фамилия

М.П.

Выписка из Единого государственного реестра недвижимости об объекте недвижимости  
**Описание местоположения земельного участка**

<b>Земельный участок</b>			
(вид объекта недвижимости)			
Лист № __ Раздела <b>3.2</b>	Всего листов раздела <b>3.2</b> : __	Всего разделов: __	Всего листов выписки: __
<b>16.03.2021 № 99/2021/381194699</b>			
Кадастровый номер:		<b>47:01:1717001:40</b>	

Сведения о характерных точках границы земельного участка				
Система координат: МСК кадастрового округа				
Зона №				
Номер точки	Координаты		Описание закрепления на местности	Средняя квадратическая погрешность определения координат характерных точек границ земельного участка, м
	X	Y		
1	2	3	4	5
301	510564.25	1313543.26	данные отсутствуют	данные отсутствуют
302	510476.35	1313757.69	данные отсутствуют	данные отсутствуют
303	510414.21	1313941.6	данные отсутствуют	данные отсутствуют
304	510325.99	1314236.89	данные отсутствуют	данные отсутствуют
305	510278.58	1314376.44	данные отсутствуют	данные отсутствуют
306	510242.22	1314458.5	данные отсутствуют	данные отсутствуют
307	510173.57	1314594.58	данные отсутствуют	данные отсутствуют
308	509936.37	1315020.36	данные отсутствуют	данные отсутствуют
309	509397.35	1316000.84	данные отсутствуют	данные отсутствуют
310	509279.82	1316267.94	данные отсутствуют	данные отсутствуют
311	509236.77	1316383	данные отсутствуют	данные отсутствуют
312	509108.12	1316777.4	данные отсутствуют	данные отсутствуют
313	509044.79	1316945.34	данные отсутствуют	данные отсутствуют
314	509012.42	1317020.98	данные отсутствуют	данные отсутствуют
315	508983.11	1317079.65	данные отсутствуют	данные отсутствуют

Государственный регистратор		ФГИС ЕГРН
полное наименование должности	подпись	инициалы, фамилия

М.П.

Выписка из Единого государственного реестра недвижимости об объекте недвижимости  
**Описание местоположения земельного участка**

<b>Земельный участок</b>			
(вид объекта недвижимости)			
Лист № __ Раздела <b>3.2</b>	Всего листов раздела <b>3.2</b> : __	Всего разделов: __	Всего листов выписки: __
<b>16.03.2021 № 99/2021/381194699</b>			
Кадастровый номер:		<b>47:01:1717001:40</b>	

Сведения о характерных точках границы земельного участка				
Система координат: МСК кадастрового округа				
Зона №				
Номер точки	Координаты		Описание закрепления на местности	Средняя квадратическая погрешность определения координат характерных точек границ земельного участка, м
	X	Y		
1	2	3	4	5
316	508945.41	1317144.56	данные отсутствуют	данные отсутствуют
317	508855.48	1317282.35	данные отсутствуют	данные отсутствуют
318	508775.09	1317393.69	данные отсутствуют	данные отсутствуют
319	508538.22	1317708.89	данные отсутствуют	данные отсутствуют
320	508469.52	1317706.17	данные отсутствуют	данные отсутствуют
321	508489.44	1317734.44	данные отсутствуют	данные отсутствуют
322	508457.49	1317778.9	данные отсутствуют	данные отсутствуют
323	508440.66	1317799.15	данные отсутствуют	данные отсутствуют
324	508409.3	1317805.42	данные отсутствуют	данные отсутствуют
325	508413.84	1317866.73	данные отсутствуют	данные отсутствуют
326	508315.87	1317980.97	данные отсутствуют	данные отсутствуют
327	508261.26	1318038.22	данные отсутствуют	данные отсутствуют
328	508094.58	1318193.48	данные отсутствуют	данные отсутствуют
329	507990.71	1318278.11	данные отсутствуют	данные отсутствуют
330	507975.8	1318290.26	данные отсутствуют	данные отсутствуют

Государственный регистратор		ФГИС ЕГРН
полное наименование должности	подпись	инициалы, фамилия

М.П.



Выписка из Единого государственного реестра недвижимости об объекте недвижимости  
**503**  
**Описание местоположения земельного участка**

<b>Земельный участок</b>			
(вид объекта недвижимости)			
Лист № __ Раздела <b>3.2</b>	Всего листов раздела <b>3.2</b> : __	Всего разделов: __	Всего листов выписки: __
<b>16.03.2021 № 99/2021/381194699</b>			
Кадастровый номер:		<b>47:01:1717001:40</b>	

Сведения о характерных точках границы земельного участка				
Система координат: МСК кадастрового округа				
Зона №				
Номер точки	Координаты		Описание закрепления на местности	Средняя квадратическая погрешность определения координат характерных точек границ земельного участка, м
	X	Y		
1	2	3	4	5
331	507918.59	1318336.87	данные отсутствуют	данные отсутствуют
332	507818.36	1318408	данные отсутствуют	данные отсутствуют
333	507710.96	1318473.99	данные отсутствуют	данные отсутствуют
334	507571.54	1318549.3	данные отсутствуют	данные отсутствуют
335	507521.94	1318572.75	данные отсутствуют	данные отсутствуют
336	507432.67	1318610.1	данные отсутствуют	данные отсутствуют
337	507327.3	1318647.71	данные отсутствуют	данные отсутствуют
338	507076.91	1318726.45	данные отсутствуют	данные отсутствуют
339	506899.26	1318768.93	данные отсутствуют	данные отсутствуют
340	506795.83	1318784.61	данные отсутствуют	данные отсутствуют
341	506660.33	1318794.99	данные отсутствуют	данные отсутствуют
342	506093.09	1318784.98	данные отсутствуют	данные отсутствуют
343	505968.91	1318790.01	данные отсутствуют	данные отсутствуют
344	505896.32	1318799.3	данные отсутствуют	данные отсутствуют
345	505575.02	1318882.16	данные отсутствуют	данные отсутствуют

Государственный регистратор		ФГИС ЕГРН
полное наименование должности	подпись	инициалы, фамилия

М.П.

Выписка из Единого государственного реестра недвижимости об объекте недвижимости  
**504**  
**Описание местоположения земельного участка**

<b>Земельный участок</b>			
(вид объекта недвижимости)			
Лист № __ Раздела <b>3.2</b>	Всего листов раздела <b>3.2</b> : __	Всего разделов: __	Всего листов выписки: __
<b>16.03.2021 № 99/2021/381194699</b>			
Кадастровый номер:		<b>47:01:1717001:40</b>	

Сведения о характерных точках границы земельного участка				
Система координат: МСК кадастрового округа				
Зона №				
Номер точки	Координаты		Описание закрепления на местности	Средняя квадратическая погрешность определения координат характерных точек границ земельного участка, м
	X	Y		
1	2	3	4	5
346	505317.98	1318963.72	данные отсутствуют	данные отсутствуют
347	505191.32	1319017.54	данные отсутствуют	данные отсутствуют
348	505053.66	1319082.21	данные отсутствуют	данные отсутствуют
349	504467.19	1319386.36	данные отсутствуют	данные отсутствуют
350	503971.27	1319650.14	данные отсутствуют	данные отсутствуют
351	503835.67	1319730.77	данные отсутствуют	данные отсутствуют
352	503496.21	1319958.06	данные отсутствуют	данные отсутствуют
353	502857.75	1320443.19	данные отсутствуют	данные отсутствуют
354	502592	1320622.42	данные отсутствуют	данные отсутствуют
355	502317.03	1320785.3	данные отсутствуют	данные отсутствуют
356	502183.32	1320856.95	данные отсутствуют	данные отсутствуют
357	501812.51	1321021.81	данные отсутствуют	данные отсутствуют
358	501359.9	1321200.21	данные отсутствуют	данные отсутствуют
359	501197.63	1321273.36	данные отсутствуют	данные отсутствуют
360	501008.79	1321363.63	данные отсутствуют	данные отсутствуют

Государственный регистратор		ФГИС ЕГРН
полное наименование должности	подпись	инициалы, фамилия

М.П.

Выписка из Единого государственного реестра недвижимости об объекте недвижимости  
**Описание местоположения земельного участка**

<b>Земельный участок</b>			
(вид объекта недвижимости)			
Лист № __ Раздела <b>3.2</b>	Всего листов раздела <b>3.2</b> : __	Всего разделов: __	Всего листов выписки: __
<b>16.03.2021 № 99/2021/381194699</b>			
Кадастровый номер:		<b>47:01:1717001:40</b>	

Сведения о характерных точках границы земельного участка				
Система координат: МСК кадастрового округа				
Зона №				
Номер точки	Координаты		Описание закрепления на местности	Средняя квадратическая погрешность определения координат характерных точек границ земельного участка, м
	X	Y		
1	2	3	4	5
361	500883.67	1321430.66	данные отсутствуют	данные отсутствуют
362	500803.54	1321488.86	данные отсутствуют	данные отсутствуют
363	500655.53	1321570.2	данные отсутствуют	данные отсутствуют
364	500499.39	1321651.23	данные отсутствуют	данные отсутствуют
365	500340.25	1321757.73	данные отсутствуют	данные отсутствуют
366	500189.65	1321864.24	данные отсутствуют	данные отсутствуют
367	499987.3	1322021.98	данные отсутствуют	данные отсутствуют
368	499873.42	1322118.72	данные отсутствуют	данные отсутствуют
369	499016.54	1322924.04	данные отсутствуют	данные отсутствуют
370	498502.75	1323406.92	данные отсутствуют	данные отсутствуют
371	498332.07	1323580.64	данные отсутствуют	данные отсутствуют
372	498260.59	1323658.58	данные отсутствуют	данные отсутствуют
373	498120.37	1323821.11	данные отсутствуют	данные отсутствуют
374	497905.98	1324092.7	данные отсутствуют	данные отсутствуют
375	497104.23	1325144.2	данные отсутствуют	данные отсутствуют

Государственный регистратор		ФГИС ЕГРН
полное наименование должности	подпись	инициалы, фамилия

М.П.

Выписка из Единого государственного реестра недвижимости об объекте недвижимости  
**Описание местоположения земельного участка**

<b>Земельный участок</b>			
(вид объекта недвижимости)			
Лист № __ Раздела <b>3.2</b>	Всего листов раздела <b>3.2</b> : __	Всего разделов: __	Всего листов выписки: __
<b>16.03.2021 № 99/2021/381194699</b>			
Кадастровый номер:		<b>47:01:1717001:40</b>	

Сведения о характерных точках границы земельного участка				
Система координат: МСК кадастрового округа				
Зона №				
Номер точки	Координаты		Описание закрепления на местности	Средняя квадратическая погрешность определения координат характерных точек границ земельного участка, м
	X	Y		
1	2	3	4	5
376	496990.37	1325280.86	данные отсутствуют	данные отсутствуют
377	496891.86	1325386.46	данные отсутствуют	данные отсутствуют
378	496727	1325543.18	данные отсутствуют	данные отсутствуют
379	496561.15	1325676.58	данные отсутствуют	данные отсутствуют
380	496438.71	1325764.58	данные отсутствуют	данные отсутствуют
381	496327.44	1325789.93	данные отсутствуют	данные отсутствуют
382	496240.17	1325649.37	данные отсутствуют	данные отсутствуют
383	496115.37	1325612.51	данные отсутствуют	данные отсутствуют
384	496096.96	1325607.07	данные отсутствуют	данные отсутствуют
385	496076.33	1325600.98	данные отсутствуют	данные отсутствуют
386	496073.23	1325698.96	данные отсутствуют	данные отсутствуют
387	496115.38	1325798.59	данные отсутствуют	данные отсутствуют
388	496204.5	1325926.76	данные отсутствуют	данные отсутствуют
389	496058.14	1326027.5	данные отсутствуют	данные отсутствуют
390	495744.85	1326243.35	данные отсутствуют	данные отсутствуют

Государственный регистратор		ФГИС ЕГРН
полное наименование должности	подпись	инициалы, фамилия

М.П.

Выписка из Единого государственного реестра недвижимости об объекте недвижимости  
**Описание местоположения земельного участка**

<b>Земельный участок</b>			
(вид объекта недвижимости)			
Лист № __ Раздела <b>3.2</b>	Всего листов раздела <b>3.2</b> : __	Всего разделов: __	Всего листов выписки: __
<b>16.03.2021 № 99/2021/381194699</b>			
Кадастровый номер:		<b>47:01:1717001:40</b>	

Сведения о характерных точках границы земельного участка				
Система координат: МСК кадастрового округа				
Зона №				
Номер точки	Координаты		Описание закрепления на местности	Средняя квадратическая погрешность определения координат характерных точек границ земельного участка, м
	X	Y		
1	2	3	4	5
391	495519.8	1326385.09	данные отсутствуют	данные отсутствуют
392	495410.81	1326447.61	данные отсутствуют	данные отсутствуют
393	495379.66	1326465.31	данные отсутствуют	данные отсутствуют
394	495344.68	1326430.63	данные отсутствуют	данные отсутствуют
395	495299.7	1326374.97	данные отсутствуют	данные отсутствуют
396	495372.18	1326326.03	данные отсутствуют	данные отсутствуют
397	495367.91	1326312.58	данные отсутствуют	данные отсутствуют
398	495312.1	1326294.48	данные отсутствуют	данные отсутствуют
399	495255.67	1326318.33	данные отсутствуют	данные отсутствуют
400	495218.05	1326351.57	данные отсутствуют	данные отсутствуют
401	495200.65	1326407.33	данные отсутствуют	данные отсутствуют
402	495303.78	1326506.85	данные отсутствуют	данные отсутствуют
403	495207.27	1326557.3	данные отсутствуют	данные отсутствуют
404	495010.76	1326650.56	данные отсутствуют	данные отсутствуют
405	494018.69	1327082.05	данные отсутствуют	данные отсутствуют

Государственный регистратор		ФГИС ЕГРН
полное наименование должности	подпись	инициалы, фамилия

М.П.

Выписка из Единого государственного реестра недвижимости об объекте недвижимости  
**Описание местоположения земельного участка**

<b>Земельный участок</b>			
(вид объекта недвижимости)			
Лист № __ Раздела <b>3.2</b>	Всего листов раздела <b>3.2</b> : __	Всего разделов: __	Всего листов выписки: __
<b>16.03.2021 № 99/2021/381194699</b>			
Кадастровый номер:		<b>47:01:1717001:40</b>	

Сведения о характерных точках границы земельного участка				
Система координат: МСК кадастрового округа				
Зона №				
Номер точки	Координаты		Описание закрепления на местности	Средняя квадратическая погрешность определения координат характерных точек границ земельного участка, м
	X	Y		
1	2	3	4	5
406	493876.91	1327145.95	данные отсутствуют	данные отсутствуют
407	493667.92	1327251.12	данные отсутствуют	данные отсутствуют
408	493472.09	1327359.13	данные отсутствуют	данные отсутствуют
409	493328.8	1327447.05	данные отсутствуют	данные отсутствуют
410	491489.94	1328659.43	данные отсутствуют	данные отсутствуют
411	491330.63	1328756.18	данные отсутствуют	данные отсутствуют
412	491232.3	1328810.36	данные отсутствуют	данные отсутствуют
413	491103.36	1328873.52	данные отсутствуют	данные отсутствуют
414	490902.39	1328956.7	данные отсутствуют	данные отсутствуют
415	490794.5	1328994.64	данные отсутствуют	данные отсутствуют
416	490682.16	1329030.13	данные отсутствуют	данные отсутствуют
417	490591.55	1329053.93	данные отсутствуют	данные отсутствуют
418	490195.68	1329152.28	данные отсутствуют	данные отсутствуют
419	490023.47	1329203.18	данные отсутствуют	данные отсутствуют
420	490001.57	1329210.84	данные отсутствуют	данные отсутствуют

Государственный регистратор		ФГИС ЕГРН
полное наименование должности	подпись	инициалы, фамилия

М.П.

Выписка из Единого государственного реестра недвижимости об объекте недвижимости  
**Описание местоположения земельного участка**

<b>Земельный участок</b>			
(вид объекта недвижимости)			
Лист № __ Раздела <b>3.2</b>	Всего листов раздела <b>3.2</b> : __	Всего разделов: __	Всего листов выписки: __
<b>16.03.2021 № 99/2021/381194699</b>			
Кадастровый номер:		<b>47:01:1717001:40</b>	

Сведения о характерных точках границы земельного участка				
Система координат: МСК кадастрового округа				
Зона №				
Номер точки	Координаты		Описание закрепления на местности	Средняя квадратическая погрешность определения координат характерных точек границ земельного участка, м
	X	Y		
1	2	3	4	5
421	489930.39	1329235.75	данные отсутствуют	данные отсутствуют
422	489840.83	1329269.85	данные отсутствуют	данные отсутствуют
423	489697.8	1329331.05	данные отсутствуют	данные отсутствуют
424	489497.74	1329431.69	данные отсутствуют	данные отсутствуют
425	489428.09	1329472.48	данные отсутствуют	данные отсутствуют
426	489227.16	1329607.82	данные отсутствуют	данные отсутствуют
427	488989.26	1329792.73	данные отсутствуют	данные отсутствуют
428	488905.08	1329868.12	данные отсутствуют	данные отсутствуют
429	488540.91	1330201.51	данные отсутствуют	данные отсутствуют
430	488111.52	1330594.61	данные отсутствуют	данные отсутствуют
431	487952.56	1330743.09	данные отсутствуют	данные отсутствуют
432	487879	1330818.43	данные отсутствуют	данные отсутствуют
433	487755.35	1330960.12	данные отсутствуют	данные отсутствуют
434	487628.45	1331125.67	данные отсутствуют	данные отсутствуют
435	487511.8	1331304.09	данные отсутствуют	данные отсутствуют

Государственный регистратор		ФГИС ЕГРН
полное наименование должности	подпись	инициалы, фамилия

М.П.

Выписка из Единого государственного реестра недвижимости об объекте недвижимости  
**Описание местоположения земельного участка**

<b>Земельный участок</b>			
(вид объекта недвижимости)			
Лист № __ Раздела <b>3.2</b>	Всего листов раздела <b>3.2</b> : __	Всего разделов: __	Всего листов выписки: __
<b>16.03.2021 № 99/2021/381194699</b>			
Кадастровый номер:		<b>47:01:1717001:40</b>	

Сведения о характерных точках границы земельного участка				
Система координат: МСК кадастрового округа				
Зона №				
Номер точки	Координаты		Описание закрепления на местности	Средняя квадратическая погрешность определения координат характерных точек границ земельного участка, м
	X	Y		
1	2	3	4	5
436	487388.24	1331524.8	данные отсутствуют	данные отсутствуют
437	487301.7	1331706.04	данные отсутствуют	данные отсутствуют
438	487246.75	1331849.5	данные отсутствуют	данные отсутствуют
439	487016.83	1332536.95	данные отсутствуют	данные отсутствуют
440	486960.87	1332682.4	данные отсутствуют	данные отсутствуют
441	486895.11	1332827.84	данные отсутствуют	данные отсутствуют
442	486805.41	1333002.27	данные отсутствуют	данные отсутствуют
443	486701.24	1333172.26	данные отсутствуют	данные отсутствуют
444	486582.61	1333335.11	данные отсутствуют	данные отсутствуют
445	486459.24	1333489.07	данные отсутствуют	данные отсутствуют
446	486225.38	1333775.91	данные отсутствуют	данные отсутствуют
447	486157.31	1333859.8	данные отсутствуют	данные отсутствуют
448	486074.02	1333962.43	данные отсутствуют	данные отсутствуют
449	485886.34	1334192.76	данные отсутствуют	данные отсутствуют
450	485597.01	1334545.93	данные отсутствуют	данные отсутствуют

Государственный регистратор		ФГИС ЕГРН
полное наименование должности	подпись	инициалы, фамилия

М.П.



Выписка из Единого государственного реестра недвижимости об объекте недвижимости  
**Описание местоположения земельного участка**

<b>Земельный участок</b>			
(вид объекта недвижимости)			
Лист № __ Раздела <b>3.2</b>	Всего листов раздела <b>3.2</b> : __	Всего разделов: __	Всего листов выписки: __
<b>16.03.2021 № 99/2021/381194699</b>			
Кадастровый номер:		<b>47:01:1717001:40</b>	

Сведения о характерных точках границы земельного участка				
Система координат: МСК кадастрового округа				
Зона №				
Номер точки	Координаты		Описание закрепления на местности	Средняя квадратическая погрешность определения координат характерных точек границ земельного участка, м
	X	Y		
1	2	3	4	5
451	485327.68	1334305.02	данные отсутствуют	данные отсутствуют
452	485327.18	1334344.77	данные отсутствуют	данные отсутствуют
453	485321.43	1334417.06	данные отсутствуют	данные отсутствуют
454	485344.97	1334404.61	данные отсутствуют	данные отсутствуют
455	485563.46	1334587.98	данные отсутствуют	данные отсутствуют
456	485510.19	1334654.29	данные отсутствуют	данные отсутствуют
457	485465.98	1334656.1	данные отсутствуют	данные отсутствуют
458	485311.99	1334532.3	данные отсутствуют	данные отсутствуют
459	485297.87	1334509.85	данные отсутствуют	данные отсутствуют
460	485279.58	1334560.18	данные отсутствуют	данные отсутствуют
461	485466.33	1334708.59	данные отсутствуют	данные отсутствуют
462	485385.06	1334818.58	данные отсутствуют	данные отсутствуют
463	485003.73	1335402.32	данные отсутствуют	данные отсутствуют
464	484970.91	1335452.56	данные отсутствуют	данные отсутствуют
465	484627.68	1335977.97	данные отсутствуют	данные отсутствуют

Государственный регистратор		ФГИС ЕГРН
полное наименование должности	подпись	инициалы, фамилия

М.П.

Выписка из Единого государственного реестра недвижимости об объекте недвижимости  
**Описание местоположения земельного участка**

<b>Земельный участок</b>			
(вид объекта недвижимости)			
Лист № __ Раздела <b>3.2</b>	Всего листов раздела <b>3.2</b> : __	Всего разделов: __	Всего листов выписки: __
<b>16.03.2021 № 99/2021/381194699</b>			
Кадастровый номер:		<b>47:01:1717001:40</b>	

Сведения о характерных точках границы земельного участка				
Система координат: МСК кадастрового округа				
Зона №				
Номер точки	Координаты		Описание закрепления на местности	Средняя квадратическая погрешность определения координат характерных точек границ земельного участка, м
	X	Y		
1	2	3	4	5
466	484617.64	1335994.36	данные отсутствуют	данные отсутствуют
467	484579.05	1335995.97	данные отсутствуют	данные отсутствуют
468	484579.89	1336013.94	данные отсутствуют	данные отсутствуют
469	484571.83	1336027.18	данные отсутствуют	данные отсутствуют
470	484585.79	1336035.69	данные отсутствуют	данные отсутствуют
471	484571.22	1336059.59	данные отсутствуют	данные отсутствуют
472	484559.91	1336052.71	данные отсутствуют	данные отсутствуют
473	484551	1336067.33	данные отсутствуют	данные отсутствуют
474	484550.78	1336067.68	данные отсутствуют	данные отсутствуют
475	484534.94	1336093.7	данные отсутствуют	данные отсутствуют
476	484553.38	1336103.5	данные отсутствуют	данные отсутствуют
477	484488.89	1336229.22	данные отсутствуют	данные отсутствуют
478	484432.63	1336368.64	данные отсутствуют	данные отсутствуют
479	484368.33	1336573.76	данные отсутствуют	данные отсутствуют
480	484350.21	1336655.67	данные отсутствуют	данные отсутствуют

Государственный регистратор		ФГИС ЕГРН
полное наименование должности	подпись	инициалы, фамилия

М.П.

Выписка из Единого государственного реестра недвижимости об объекте недвижимости  
**Описание местоположения земельного участка**

<b>Земельный участок</b>			
(вид объекта недвижимости)			
Лист № __ Раздела <b>3.2</b>	Всего листов раздела <b>3.2</b> : __	Всего разделов: __	Всего листов выписки: __
<b>16.03.2021 № 99/2021/381194699</b>			
Кадастровый номер:		<b>47:01:1717001:40</b>	

Сведения о характерных точках границы земельного участка				
Система координат: МСК кадастрового округа				
Зона №				
Номер точки	Координаты		Описание закрепления на местности	Средняя квадратическая погрешность определения координат характерных точек границ земельного участка, м
	X	Y		
1	2	3	4	5
481	484319.61	1336866.36	данные отсутствуют	данные отсутствуют
482	484209.18	1337194.24	данные отсутствуют	данные отсутствуют
483	484197.59	1337311.24	данные отсутствуют	данные отсутствуют
484	484197.01	1337381.52	данные отсутствуют	данные отсутствуют
485	484200.9	1337382.32	данные отсутствуют	данные отсутствуют
486	484200.68	1337388.99	данные отсутствуют	данные отсутствуют
487	484199.77	1337437.24	данные отсутствуют	данные отсутствуют
488	484177.68	1337631.01	данные отсутствуют	данные отсутствуют
489	484174.14	1337655.45	данные отсутствуют	данные отсутствуют
490	484169.15	1337689.78	данные отсутствуют	данные отсутствуют
491	484290.33	1337652.46	данные отсутствуют	данные отсутствуют
492	484286.98	1337760.42	данные отсутствуют	данные отсутствуют
493	484288.11	1337841.23	данные отсутствуют	данные отсутствуют
494	484295.05	1337932.86	данные отсутствуют	данные отсутствуют
495	484314.81	1338063.67	данные отсутствуют	данные отсутствуют

Государственный регистратор		ФГИС ЕГРН
полное наименование должности	подпись	инициалы, фамилия

М.П.

Выписка из Единого государственного реестра недвижимости об объекте недвижимости  
**Описание местоположения земельного участка**

<b>Земельный участок</b>			
(вид объекта недвижимости)			
Лист № __ Раздела <b>3.2</b>	Всего листов раздела <b>3.2</b> : __	Всего разделов: __	Всего листов выписки: __
<b>16.03.2021 № 99/2021/381194699</b>			
Кадастровый номер:		<b>47:01:1717001:40</b>	

Сведения о характерных точках границы земельного участка				
Система координат: МСК кадастрового округа				
Зона №				
Номер точки	Координаты		Описание закрепления на местности	Средняя квадратическая погрешность определения координат характерных точек границ земельного участка, м
	X	Y		
1	2	3	4	5
496	484328.15	1338123.63	данные отсутствуют	данные отсутствуют
497	484414.1	1338365.28	данные отсутствуют	данные отсутствуют
498	484521.11	1338562.94	данные отсутствуют	данные отсутствуют
499	484548.18	1338642.99	данные отсутствуют	данные отсутствуют
500	484575.31	1338749.64	данные отсутствуют	данные отсутствуют
501	484584.48	1338814.58	данные отсутствуют	данные отсутствуют
502	484586.93	1338873.32	данные отсутствуют	данные отсутствуют
503	484579.49	1339015.75	данные отсутствуют	данные отсутствуют
504	484563.76	1339124.63	данные отсутствуют	данные отсутствуют
505	484474.64	1339496.96	данные отсутствуют	данные отсутствуют
506	484448.62	1339609.68	данные отсутствуют	данные отсутствуют
507	484411.87	1339812.95	данные отсутствуют	данные отсутствуют
508	484388.79	1339983.47	данные отсутствуют	данные отсутствуют
509	484370.55	1340169.49	данные отсутствуют	данные отсутствуют
510	484359.29	1340414.87	данные отсутствуют	данные отсутствуют

Государственный регистратор		ФГИС ЕГРН
полное наименование должности	подпись	инициалы, фамилия

М.П.

Выписка из Единого государственного реестра недвижимости об объекте недвижимости  
**Описание местоположения земельного участка**

<b>Земельный участок</b>			
(вид объекта недвижимости)			
Лист № __ Раздела <b>3.2</b>	Всего листов раздела <b>3.2</b> : __	Всего разделов: __	Всего листов выписки: __
<b>16.03.2021 № 99/2021/381194699</b>			
Кадастровый номер:		<b>47:01:1717001:40</b>	

Сведения о характерных точках границы земельного участка				
Система координат: МСК кадастрового округа				
Зона №				
Номер точки	Координаты		Описание закрепления на местности	Средняя квадратическая погрешность определения координат характерных точек границ земельного участка, м
	X	Y		
1	2	3	4	5
511	484366.08	1340774.22	данные отсутствуют	данные отсутствуют
512	484389.51	1341070.42	данные отсутствуют	данные отсутствуют
513	484406.36	1341311.32	данные отсутствуют	данные отсутствуют
514	484403.41	1341473.75	данные отсутствуют	данные отсутствуют
515	484391.34	1341642.89	данные отсутствуют	данные отсутствуют
516	484368.73	1341789.13	данные отсутствуют	данные отсутствуют
517	484342.57	1341905.3	данные отсутствуют	данные отсутствуют
518	484310.69	1342005.91	данные отсутствуют	данные отсутствуют
519	484233.75	1342212.09	данные отсутствуют	данные отсутствуют
520	484146.1	1342413.15	данные отсутствуют	данные отсутствуют
521	484091.59	1342519.67	данные отсутствуют	данные отсутствуют
522	484015.97	1342658.12	данные отсутствуют	данные отсутствуют
523	483988.58	1342703.76	данные отсутствуют	данные отсутствуют
524	483896.46	1342857.26	данные отсутствуют	данные отсутствуют
525	483742.81	1343081.55	данные отсутствуют	данные отсутствуют

Государственный регистратор		ФГИС ЕГРН
полное наименование должности	подпись	инициалы, фамилия

М.П.

Выписка из Единого государственного реестра недвижимости об объекте недвижимости  
**Описание местоположения земельного участка**

<b>Земельный участок</b>			
(вид объекта недвижимости)			
Лист № __ Раздела <b>3.2</b>	Всего листов раздела <b>3.2</b> : __	Всего разделов: __	Всего листов выписки: __
<b>16.03.2021 № 99/2021/381194699</b>			
Кадастровый номер:		<b>47:01:1717001:40</b>	

Сведения о характерных точках границы земельного участка				
Система координат: МСК кадастрового округа				
Зона №				
Номер точки	Координаты		Описание закрепления на местности	Средняя квадратическая погрешность определения координат характерных точек границ земельного участка, м
	X	Y		
1	2	3	4	5
526	483629.35	1343225.8	данные отсутствуют	данные отсутствуют
527	483557.18	1343309.44	данные отсутствуют	данные отсутствуют
528	483533.18	1343337.26	данные отсутствуют	данные отсутствуют
529	483324.06	1343556.57	данные отсутствуют	данные отсутствуют
530	483133.44	1343728.45	данные отсутствуют	данные отсутствуют
531	482985.92	1343848.05	данные отсутствуют	данные отсутствуют
532	482746.23	1344030.59	данные отсутствуют	данные отсутствуют
533	482664.81	1344105.35	данные отсутствуют	данные отсутствуют
534	482560.26	1344219.62	данные отсутствуют	данные отсутствуют
535	482479.09	1344319.79	данные отсутствуют	данные отсутствуют
536	482430.4	1344390.07	данные отсутствуют	данные отсутствуют
537	482356.86	1344535.07	данные отсутствуют	данные отсутствуют
538	482298.42	1344677.71	данные отсутствуют	данные отсутствуют
539	482253.29	1344839.57	данные отсутствуют	данные отсутствуют
540	482190.2	1345207.25	данные отсутствуют	данные отсутствуют

Государственный регистратор		ФГИС ЕГРН
полное наименование должности	подпись	инициалы, фамилия

М.П.

Выписка из Единого государственного реестра недвижимости об объекте недвижимости  
**Описание местоположения земельного участка**

<b>Земельный участок</b>			
(вид объекта недвижимости)			
Лист № __ Раздела <b>3.2</b>	Всего листов раздела <b>3.2</b> : __	Всего разделов: __	Всего листов выписки: __
<b>16.03.2021 № 99/2021/381194699</b>			
Кадастровый номер:		<b>47:01:1717001:40</b>	

Сведения о характерных точках границы земельного участка				
Система координат: МСК кадастрового округа				
Зона №				
Номер точки	Координаты		Описание закрепления на местности	Средняя квадратическая погрешность определения координат характерных точек границ земельного участка, м
	X	Y		
1	2	3	4	5
541	482178.06	1345286.45	данные отсутствуют	данные отсутствуют
542	482109.79	1345714.42	данные отсутствуют	данные отсутствуют
543	482081.2	1345848.67	данные отсутствуют	данные отсутствуют
544	482022.18	1346019.03	данные отсутствуют	данные отсутствуют
545	481984.78	1346099.55	данные отсутствуют	данные отсутствуют
546	481931.81	1346196.83	данные отсутствуют	данные отсутствуют
547	481851.03	1346321.14	данные отсутствуют	данные отсутствуют
548	481747.33	1346447.08	данные отсутствуют	данные отсутствуют
549	481611.4	1346591.92	данные отсутствуют	данные отсутствуют
550	481511.79	1346717.9	данные отсутствуют	данные отсутствуют
551	481468.5	1346783.19	данные отсутствуют	данные отсутствуют
552	481433.62	1346841.91	данные отсутствуют	данные отсутствуют
553	481353.31	1347008.95	данные отсутствуют	данные отсутствуют
554	481324.85	1347091.71	данные отсутствуют	данные отсутствуют
555	481298.41	1347224.71	данные отсутствуют	данные отсутствуют

Государственный регистратор		ФГИС ЕГРН
полное наименование должности	подпись	инициалы, фамилия

М.П.

Выписка из Единого государственного реестра недвижимости об объекте недвижимости  
**Описание местоположения земельного участка**

<b>Земельный участок</b>			
(вид объекта недвижимости)			
Лист № __ Раздела <b>3.2</b>	Всего листов раздела <b>3.2</b> : __	Всего разделов: __	Всего листов выписки: __
<b>16.03.2021 № 99/2021/381194699</b>			
Кадастровый номер:		<b>47:01:1717001:40</b>	

Сведения о характерных точках границы земельного участка				
Система координат: МСК кадастрового округа				
Зона №				
Номер точки	Координаты		Описание закрепления на местности	Средняя квадратическая погрешность определения координат характерных точек границ земельного участка, м
	X	Y		
1	2	3	4	5
556	481290.4	1347298.56	данные отсутствуют	данные отсутствуют
557	481280.33	1347688.32	данные отсутствуют	данные отсутствуют
558	481269.85	1347782.23	данные отсутствуют	данные отсутствуют
559	481250.73	1347899.63	данные отсутствуют	данные отсутствуют
560	481234.68	1347967.77	данные отсутствуют	данные отсутствуют
561	481180.32	1348118.37	данные отсутствуют	данные отсутствуют
562	481129.52	1348141.82	данные отсутствуют	данные отсутствуют
563	480961.15	1348081.3	данные отсутствуют	данные отсутствуют
564	480912.47	1348084.4	данные отсутствуют	данные отсутствуют
565	480867.96	1348115.43	данные отсутствуют	данные отсутствуют
566	480840.15	1348162.78	данные отсутствуют	данные отсутствуют
567	480809.52	1348203.59	данные отсутствуют	данные отсутствуют
568	480767.06	1348214.97	данные отсутствуют	данные отсутствуют
569	480767.06	1348236.55	данные отсутствуют	данные отсутствуют
570	480767.06	1348258.56	данные отсутствуют	данные отсутствуют

Государственный регистратор		ФГИС ЕГРН
полное наименование должности	подпись	инициалы, фамилия

М.П.



Выписка из Единого государственного реестра недвижимости об объекте недвижимости  
**Описание местоположения земельного участка**

<b>Земельный участок</b>			
(вид объекта недвижимости)			
Лист № __ Раздела <b>3.2</b>	Всего листов раздела <b>3.2</b> : __	Всего разделов: __	Всего листов выписки: __
<b>16.03.2021 № 99/2021/381194699</b>			
Кадастровый номер:		<b>47:01:1717001:40</b>	

Сведения о характерных точках границы земельного участка				
Система координат: МСК кадастрового округа				
Зона №				
Номер точки	Координаты		Описание закрепления на местности	Средняя квадратическая погрешность определения координат характерных точек границ земельного участка, м
	X	Y		
1	2	3	4	5
571	480767.06	1348280.61	данные отсутствуют	данные отсутствуют
572	480860.78	1348369.11	данные отсутствуют	данные отсутствуют
573	480933.63	1348459.33	данные отсутствуют	данные отсутствуют
574	480985.09	1348583.94	данные отсутствуют	данные отсутствуют
575	480938.03	1348678.64	данные отсутствуют	данные отсутствуют
576	480904.64	1348740.1	данные отсутствуют	данные отсутствуют
577	480844.68	1348849.79	данные отсутствуют	данные отсутствуют
578	480762.14	1348985.34	данные отсутствуют	данные отсутствуют
579	480600.58	1349229.58	данные отсутствуют	данные отсутствуют
580	480034.94	1350060.81	данные отсутствуют	данные отсутствуют
581	479791.61	1350402.07	данные отсутствуют	данные отсутствуют
582	479051.19	1351435.84	данные отсутствуют	данные отсутствуют
583	478823.63	1351744.45	данные отсутствуют	данные отсутствуют
584	478682.38	1351914.62	данные отсутствуют	данные отсутствуют
585	478545.88	1352061.12	данные отсутствуют	данные отсутствуют

Государственный регистратор		ФГИС ЕГРН
полное наименование должности	подпись	инициалы, фамилия

М.П.

Выписка из Единого государственного реестра недвижимости об объекте недвижимости  
**Описание местоположения земельного участка**

<b>Земельный участок</b>			
(вид объекта недвижимости)			
Лист № __ Раздела <b>3.2</b>	Всего листов раздела <b>3.2</b> : __	Всего разделов: __	Всего листов выписки: __
<b>16.03.2021 № 99/2021/381194699</b>			
Кадастровый номер:		<b>47:01:1717001:40</b>	

Сведения о характерных точках границы земельного участка				
Система координат: МСК кадастрового округа				
Зона №				
Номер точки	Координаты		Описание закрепления на местности	Средняя квадратическая погрешность определения координат характерных точек границ земельного участка, м
	X	Y		
1	2	3	4	5
586	478505.38	1352102.53	данные отсутствуют	данные отсутствуют
587	478419.27	1352177.63	данные отсутствуют	данные отсутствуют
588	478320.64	1352257.67	данные отсутствуют	данные отсутствуют
589	478193.33	1352355.63	данные отсутствуют	данные отсутствуют
590	478103.27	1352413.72	данные отсутствуют	данные отсутствуют
591	478014.23	1352469.33	данные отсутствуют	данные отсутствуют
592	477849.93	1352547.53	данные отсутствуют	данные отсутствуют
593	477582.98	1352632.81	данные отсутствуют	данные отсутствуют
594	477320.1	1352689.83	данные отсутствуют	данные отсутствуют
595	477103.33	1352744.79	данные отсутствуют	данные отсутствуют
596	477038.38	1352771.15	данные отсутствуют	данные отсутствуют
597	477054.99	1352813.03	данные отсутствуют	данные отсутствуют
598	477045.44	1352817.66	данные отсутствуют	данные отсутствуют
599	477243.3	1353561.14	данные отсутствуют	данные отсутствуют
600	477263.06	1353623.87	данные отсутствуют	данные отсутствуют

Государственный регистратор		ФГИС ЕГРН
полное наименование должности	подпись	инициалы, фамилия

М.П.

Выписка из Единого государственного реестра недвижимости об объекте недвижимости  
**Описание местоположения земельного участка**

<b>Земельный участок</b>			
(вид объекта недвижимости)			
Лист № __ Раздела <b>3.2</b>	Всего листов раздела <b>3.2</b> : __	Всего разделов: __	Всего листов выписки: __
<b>16.03.2021 № 99/2021/381194699</b>			
Кадастровый номер:		<b>47:01:1717001:40</b>	

Сведения о характерных точках границы земельного участка				
Система координат: МСК кадастрового округа				
Зона №				
Номер точки	Координаты		Описание закрепления на местности	Средняя квадратическая погрешность определения координат характерных точек границ земельного участка, м
	X	Y		
1	2	3	4	5
601	477281.91	1353617.46	данные отсутствуют	данные отсутствуют
602	477150.67	1353119.47	данные отсутствуют	данные отсутствуют
603	477369.31	1352966.98	данные отсутствуют	данные отсутствуют
604	477422.34	1352981.25	данные отсутствуют	данные отсутствуют
605	477480.16	1352990.92	данные отсутствуют	данные отсутствуют
606	477546.15	1352991.15	данные отсутствуют	данные отсутствуют
607	477586.72	1352958.16	данные отсутствуют	данные отсутствуют
608	477681.4	1352844.84	данные отсутствуют	данные отсутствуют
609	477800.94	1352681.34	данные отсутствуют	данные отсутствуют
610	477964	1352574.41	данные отсутствуют	данные отсутствуют
611	477978.89	1352597.19	данные отсутствуют	данные отсутствуют
612	478021.51	1352569.92	данные отсутствуют	данные отсутствуют
613	478006.52	1352546.97	данные отсутствуют	данные отсутствуют
614	478230.97	1352400.55	данные отсутствуют	данные отсутствуют
615	478249.86	1352386.03	данные отсутствуют	данные отсутствуют

Государственный регистратор		ФГИС ЕГРН
полное наименование должности	подпись	инициалы, фамилия

М.П.

Выписка из Единого государственного реестра недвижимости об объекте недвижимости  
**Описание местоположения земельного участка**

<b>Земельный участок</b>			
(вид объекта недвижимости)			
Лист № __ Раздела <b>3.2</b>	Всего листов раздела <b>3.2</b> : __	Всего разделов: __	Всего листов выписки: __
<b>16.03.2021 № 99/2021/381194699</b>			
Кадастровый номер:		<b>47:01:1717001:40</b>	

Сведения о характерных точках границы земельного участка				
Система координат: МСК кадастрового округа				
Зона №				
Номер точки	Координаты		Описание закрепления на местности	Средняя квадратическая погрешность определения координат характерных точек границ земельного участка, м
	X	Y		
1	2	3	4	5
616	478357.68	1352303.09	данные отсутствуют	данные отсутствуют
617	478460.97	1352219.3	данные отсутствуют	данные отсутствуют
618	478546.81	1352143.97	данные отсутствуют	данные отсутствуют
619	478726.94	1351952.68	данные отсутствуют	данные отсутствуют
620	478869.68	1351780.69	данные отсутствуют	данные отсутствуют
621	479101.2	1351472.43	данные отсутствуют	данные отсутствуют
622	479841.38	1350438.21	данные отсутствуют	данные отсутствуют
623	480085.25	1350096.11	данные отсутствуют	данные отсутствуют
624	480651.78	1349264.27	данные отсутствуют	данные отсутствуют
625	480811.26	1349017.31	данные отсутствуют	данные отсутствуют
626	480895.64	1348878.72	данные отсутствуют	данные отсутствуют
627	480990.01	1348705.69	данные отсутствуют	данные отсутствуют
628	481040.15	1348604.42	данные отсутствуют	данные отсутствуют
629	481142.93	1348540.7	данные отсутствуют	данные отсутствуют
630	481284.53	1348503.79	данные отсутствуют	данные отсутствуют

Государственный регистратор		ФГИС ЕГРН
полное наименование должности	подпись	инициалы, фамилия

М.П.

Выписка из Единого государственного реестра недвижимости об объекте недвижимости  
**Описание местоположения земельного участка**

<b>Земельный участок</b>			
(вид объекта недвижимости)			
Лист № __ Раздела <b>3.2</b>	Всего листов раздела <b>3.2</b> : __	Всего разделов: __	Всего листов выписки: __
<b>16.03.2021 № 99/2021/381194699</b>			
Кадастровый номер:		<b>47:01:1717001:40</b>	

Сведения о характерных точках границы земельного участка				
Система координат: МСК кадастрового округа				
Зона №				
Номер точки	Координаты		Описание закрепления на местности	Средняя квадратическая погрешность определения координат характерных точек границ земельного участка, м
	X	Y		
1	2	3	4	5
631	481466.31	1348497.68	данные отсутствуют	данные отсутствуют
632	481476.23	1348476.27	данные отсутствуют	данные отсутствуют
633	481485.62	1348456.01	данные отсутствуют	данные отсутствуют
634	481492.51	1348441.15	данные отсутствуют	данные отсутствуют
635	481449	1348414.24	данные отсутствуют	данные отсутствуют
636	481439.9	1348383.92	данные отсутствуют	данные отсутствуют
637	481451.2	1348326.41	данные отсутствуют	данные отсутствуют
638	481432.54	1348268.4	данные отсутствуют	данные отсутствуют
639	481272.19	1348187.26	данные отсутствуют	данные отсутствуют
640	481241.8	1348126.64	данные отсутствуют	данные отсутствуют
641	481291.53	1347983.32	данные отсутствуют	данные отсутствуют
642	481308.67	1347910.46	данные отсутствуют	данные отсутствуют
643	481328.22	1347790.43	данные отсутствуют	данные отсутствуют
644	481339.17	1347691.88	данные отсутствуют	данные отсутствуют
645	481349.14	1347303.43	данные отсутствуют	данные отсутствуют

Государственный регистратор		ФГИС ЕГРН
полное наименование должности	подпись	инициалы, фамилия

М.П.

Выписка из Единого государственного реестра недвижимости об объекте недвижимости  
**Описание местоположения земельного участка**

<b>Земельный участок</b>			
(вид объекта недвижимости)			
Лист № __ Раздела <b>3.2</b>	Всего листов раздела <b>3.2</b> : __	Всего разделов: __	Всего листов выписки: __
<b>16.03.2021 № 99/2021/381194699</b>			
Кадастровый номер:		<b>47:01:1717001:40</b>	

Сведения о характерных точках границы земельного участка				
Система координат: МСК кадастрового округа				
Зона №				
Номер точки	Координаты		Описание закрепления на местности	Средняя квадратическая погрешность определения координат характерных точек границ земельного участка, м
	X	Y		
1	2	3	4	5
646	481356.61	1347233.97	данные отсутствуют	данные отсутствуют
647	481381.22	1347108.91	данные отсутствуют	данные отсутствуют
648	481407.7	1347031.67	данные отсутствуют	данные отсутствуют
649	481484.7	1346871.32	данные отсутствуют	данные отсутствуют
650	481518	1346815.18	данные отсутствуют	данные отсутствуют
651	481560.16	1346751.58	данные отсутствуют	данные отсутствуют
652	481654.41	1346632.22	данные отсутствуют	данные отсутствуют
653	481790.81	1346486.86	данные отсутствуют	данные отсутствуют
654	481898.57	1346355.98	данные отсутствуют	данные отсутствуют
655	481982.5	1346226.9	данные отсутствуют	данные отсутствуют
656	482037.71	1346125.48	данные отсутствуют	данные отсутствуют
657	482077.08	1346040.49	данные отсутствуют	данные отсутствуют
658	482137.79	1345865.17	данные отсутствуют	данные отсутствуют
659	482167.88	1345724.38	данные отсутствуют	данные отсутствуют
660	482224.99	1345361.54	данные отсутствуют	данные отсутствуют

Государственный регистратор		ФГИС ЕГРН
полное наименование должности	подпись	инициалы, фамилия

М.П.

Выписка из Единого государственного реестра недвижимости об объекте недвижимости  
**Описание местоположения земельного участка**

<b>Земельный участок</b>			
(вид объекта недвижимости)			
Лист № __ Раздела <b>3.2</b>	Всего листов раздела <b>3.2</b> : __	Всего разделов: __	Всего листов выписки: __
<b>16.03.2021 № 99/2021/381194699</b>			
Кадастровый номер:		<b>47:01:1717001:40</b>	

Сведения о характерных точках границы земельного участка				
Система координат: МСК кадастрового округа				
Зона №				
Номер точки	Координаты		Описание закрепления на местности	Средняя квадратическая погрешность определения координат характерных точек границ земельного участка, м
	X	Y		
1	2	3	4	5
661	482293.41	1344931.56	данные отсутствуют	данные отсутствуют
662	482305.91	1344871.34	данные отсутствуют	данные отсутствуют
663	482354.04	1344697.23	данные отсутствуют	данные отсутствуют
664	482410.1	1344560.35	данные отсутствуют	данные отсутствуют
665	482480.64	1344420.88	данные отсутствуют	данные отсутствуют
666	482525.34	1344356.32	данные отсутствуют	данные отсутствуют
667	482605.41	1344257.51	данные отсутствуют	данные отсутствуют
668	482705.64	1344147.85	данные отсутствуют	данные отсутствуют
669	482784.3	1344075.6	данные отсутствуют	данные отсутствуют
670	483022.13	1343894.55	данные отсутствуют	данные отсутствуют
671	483171.89	1343773.12	данные отсутствуют	данные отсутствуют
672	483364.8	1343599.16	данные отсутствуют	данные отсутствуют
673	483577.45	1343376.17	данные отсутствуют	данные отсутствуют
674	483652.92	1343288.69	данные отсутствуют	данные отсутствуют
675	483674.45	1343263.74	данные отсутствуют	данные отсутствуют

Государственный регистратор		ФГИС ЕГРН
полное наименование должности	подпись	инициалы, фамилия

М.П.

Выписка из Единого государственного реестра недвижимости об объекте недвижимости  
**Описание местоположения земельного участка**

<b>Земельный участок</b>			
(вид объекта недвижимости)			
Лист № __ Раздела <b>3.2</b>	Всего листов раздела <b>3.2</b> : __	Всего разделов: __	Всего листов выписки: __
<b>16.03.2021 № 99/2021/381194699</b>			
Кадастровый номер:		<b>47:01:1717001:40</b>	

Сведения о характерных точках границы земельного участка				
Система координат: МСК кадастрового округа				
Зона №				
Номер точки	Координаты		Описание закрепления на местности	Средняя квадратическая погрешность определения координат характерных точек границ земельного участка, м
	X	Y		
1	2	3	4	5
676	483790.59	1343116.06	данные отсутствуют	данные отсутствуют
677	483946.65	1342888.16	данные отсутствуют	данные отсутствуют
678	484067.19	1342687.29	данные отсутствуют	данные отсутствуют
679	484143.91	1342546.81	данные отсутствуют	данные отсутствуют
680	484199.28	1342438.56	данные отсутствуют	данные отсутствуют
681	484288.67	1342233.46	данные отсутствуют	данные отсутствуют
682	484366.4	1342025.15	данные отсутствуют	данные отсутствуют
683	484399.74	1341919.62	данные отсутствуют	данные отсутствуют
684	484426.81	1341799.18	данные отсутствуют	данные отсутствуют
685	484449.84	1341650.1	данные отсутствуют	данные отсутствуют
686	484462.32	1341475.55	данные отсутствуют	данные отсутствуют
687	484465.28	1341309.94	данные отсутствуют	данные отсутствуют
688	484448.26	1341065.68	данные отсутствуют	данные отсутствуют
689	484424.91	1340770.61	данные отсутствуют	данные отсутствуют
690	484418.23	1340415.9	данные отсутствуют	данные отсутствуют

Государственный регистратор		ФГИС ЕГРН
полное наименование должности	подпись	инициалы, фамилия

М.П.



Выписка из Единого государственного реестра недвижимости об объекте недвижимости  
**Описание местоположения земельного участка**

<b>Земельный участок</b>			
(вид объекта недвижимости)			
Лист № __ Раздела <b>3.2</b>	Всего листов раздела <b>3.2</b> : __	Всего разделов: __	Всего листов выписки: __
<b>16.03.2021 № 99/2021/381194699</b>			
Кадастровый номер:		<b>47:01:1717001:40</b>	

Сведения о характерных точках границы земельного участка				
Система координат: МСК кадастрового округа				
Зона №				
Номер точки	Координаты		Описание закрепления на местности	Средняя квадратическая погрешность определения координат характерных точек границ земельного участка, м
	X	Y		
1	2	3	4	5
691	484429.31	1340174.11	данные отсутствуют	данные отсутствуют
692	484447.28	1339990.7	данные отсутствуют	данные отсутствуют
693	484470.07	1339822.26	данные отсутствуют	данные отсутствуют
694	484506.08	1339622.78	данные отсутствуют	данные отсутствуют
695	484532	1339510.5	данные отсутствуют	данные отсутствуют
696	484621.78	1339135.03	данные отсутствуют	данные отсутствуют
697	484638.16	1339021.36	данные отсутствуют	данные отсутствуют
698	484645.86	1338872.55	данные отсутствуют	данные отсутствуют
699	484643.12	1338808.64	данные отсутствуют	данные отсутствуют
700	484632.97	1338737.44	данные отсутствуют	данные отсутствуют
701	484604.77	1338626.53	данные отсутствуют	данные отсутствуют
702	484604.76	1338626.5	данные отсутствуют	данные отсутствуют
703	484575.55	1338540.33	данные отсутствуют	данные отсутствуют
704	484521.84	1338423.67	данные отсутствуют	данные отсутствуют
705	484465.05	1338315.8	данные отсутствуют	данные отсутствуют

Государственный регистратор		ФГИС ЕГРН
полное наименование должности	подпись	инициалы, фамилия

М.П.

Выписка из Единого государственного реестра недвижимости об объекте недвижимости  
**Описание местоположения земельного участка**

<b>Земельный участок</b>			
(вид объекта недвижимости)			
Лист № __ Раздела <b>3.2</b>	Всего листов раздела <b>3.2</b> : __	Всего разделов: __	Всего листов выписки: __
<b>16.03.2021 № 99/2021/381194699</b>			
Кадастровый номер:		<b>47:01:1717001:40</b>	

Сведения о характерных точках границы земельного участка				
Система координат: МСК кадастрового округа				
Зона №				
Номер точки	Координаты		Описание закрепления на местности	Средняя квадратическая погрешность определения координат характерных точек границ земельного участка, м
	X	Y		
1	2	3	4	5
706	484414.39	1338195.44	данные отсутствуют	данные отсутствуют
707	484386.15	1338108.96	данные отсутствуют	данные отсутствуют
708	484372.74	1338052.78	данные отсутствуют	данные отсутствуют
709	484353.63	1337926.26	данные отсутствуют	данные отсутствуют
710	484343.56	1337792.07	данные отсутствуют	данные отсутствуют
711	484354.65	1337607.59	данные отсутствуют	данные отсутствуют
712	484406.26	1337596.45	данные отсутствуют	данные отсутствуют
713	484424.87	1337592.9	данные отсутствуют	данные отсутствуют
714	484425.48	1337567.59	данные отсутствуют	данные отсутствуют
715	484425.83	1337552.73	данные отсутствуют	данные отсутствуют
716	484429.05	1337417.7	данные отсутствуют	данные отсутствуют
717	484464.32	1337190.73	данные отсутствуют	данные отсутствуют
718	484378.09	1336871.76	данные отсутствуют	данные отсутствуют
719	484385.38	1336801.83	данные отсутствуют	данные отсутствуют
720	484407.53	1336667.83	данные отсутствуют	данные отсутствуют

Государственный регистратор		ФГИС ЕГРН
полное наименование должности	подпись	инициалы, фамилия

М.П.

Выписка из Единого государственного реестра недвижимости об объекте недвижимости  
**Описание местоположения земельного участка**

<b>Земельный участок</b>			
(вид объекта недвижимости)			
Лист № __ Раздела <b>3.2</b>	Всего листов раздела <b>3.2</b> : __	Всего разделов: __	Всего листов выписки: __
<b>16.03.2021 № 99/2021/381194699</b>			
Кадастровый номер:		<b>47:01:1717001:40</b>	

Сведения о характерных точках границы земельного участка				
Система координат: МСК кадастрового округа				
Зона №				
Номер точки	Координаты		Описание закрепления на местности	Средняя квадратическая погрешность определения координат характерных точек границ земельного участка, м
	X	Y		
1	2	3	4	5
721	484433.39	1336559.81	данные отсутствуют	данные отсутствуют
722	484478.83	1336412.68	данные отсутствуют	данные отсутствуют
723	484510.66	1336331.02	данные отсутствуют	данные отсутствуют
724	484541.78	1336254.47	данные отсутствуют	данные отсутствуют
725	484571	1336197.37	данные отсутствуют	данные отсутствуют
726	484616.56	1336108.36	данные отсутствуют	данные отсутствуют
727	484710.49	1335960.01	данные отсутствуют	данные отсутствуют
728	484758.68	1335883.91	данные отсутствуют	данные отсутствуют
729	485432.69	1334852.72	данные отсутствуют	данные отсутствуют
730	485511.75	1334745.14	данные отсутствуют	данные отсутствуют
731	485715.05	1334907.09	данные отсутствуют	данные отсутствуют
732	485738.82	1334876.41	данные отсутствуют	данные отсутствуют
733	485752.57	1334858.65	данные отсутствуют	данные отсутствуют
734	485768.54	1334838.06	данные отсутствуют	данные отсутствуют
735	485736.64	1334700.33	данные отсутствуют	данные отсутствуют

Государственный регистратор		ФГИС ЕГРН
полное наименование должности	подпись	инициалы, фамилия

М.П.

Выписка из Единого государственного реестра недвижимости об объекте недвижимости  
**Описание местоположения земельного участка**

<b>Земельный участок</b>			
(вид объекта недвижимости)			
Лист № __ Раздела <b>3.2</b>	Всего листов раздела <b>3.2</b> : __	Всего разделов: __	Всего листов выписки: __
<b>16.03.2021 № 99/2021/381194699</b>			
Кадастровый номер:		<b>47:01:1717001:40</b>	

Сведения о характерных точках границы земельного участка				
Система координат: МСК кадастрового округа				
Зона №				
Номер точки	Координаты		Описание закрепления на местности	Средняя квадратическая погрешность определения координат характерных точек границ земельного участка, м
	X	Y		
1	2	3	4	5
736	485706.81	1334643.79	данные отсутствуют	данные отсутствуют
737	485641.31	1334584.86	данные отсутствуют	данные отсутствуют
738	485931.83	1334229.89	данные отсутствуют	данные отсутствуют
739	486571.25	1333443.69	данные отсутствуют	данные отсутствуют
740	486636.15	1333362.5	данные отсутствуют	данные отсутствуют
741	486750.67	1333203.95	данные отсутствуют	данные отсутствуют
742	486857.26	1333029.83	данные отсутствуют	данные отсутствуют
743	486948	1332853.36	данные отсутствуют	данные отсутствуют
744	487015.09	1332704.97	данные отсутствуют	данные отсутствуют
745	487072.48	1332555.71	данные отсутствуют	данные отсутствуют
746	487302.34	1331868.41	данные отсутствуют	данные отсутствуют
747	487355.38	1331729.85	данные отсутствуют	данные отсутствуют
748	487440.2	1331552.16	данные отсутствуют	данные отсутствуют
749	487562.06	1331334.47	данные отсутствуют	данные отсутствуют
750	487675.56	1331160.72	данные отсутствуют	данные отсутствуют

Государственный регистратор		ФГИС ЕГРН
полное наименование должности	подпись	инициалы, фамилия

М.П.

Выписка из Единого государственного реестра недвижимости об объекте недвижимости  
**Описание местоположения земельного участка**

<b>Земельный участок</b>			
(вид объекта недвижимости)			
Лист № __ Раздела <b>3.2</b>	Всего листов раздела <b>3.2</b> : __	Всего разделов: __	Всего листов выписки: __
<b>16.03.2021 № 99/2021/381194699</b>			
Кадастровый номер:		<b>47:01:1717001:40</b>	

Сведения о характерных точках границы земельного участка				
Система координат: МСК кадастрового округа				
Зона №				
Номер точки	Координаты		Описание закрепления на местности	Средняя квадратическая погрешность определения координат характерных точек границ земельного участка, м
	X	Y		
1	2	3	4	5
751	487800.53	1330997.63	данные отсутствуют	данные отсутствуют
752	487921.82	1330858.61	данные отсутствуют	данные отсутствуют
753	487993.13	1330785.54	данные отсутствуют	данные отсутствуют
754	488151.1	1330638	данные отсутствуют	данные отсутствуют
755	488619.91	1330208.81	данные отсутствуют	данные отсутствуют
756	514800.31	1307684.38	данные отсутствуют	данные отсутствуют
757	514838.61	1307715.15	данные отсутствуют	данные отсутствуют
758	514875.55	1307726.91	данные отсутствуют	данные отсутствуют
759	514901.65	1307722.66	данные отсутствуют	данные отсутствуют
760	514752.06	1307956.42	данные отсутствуют	данные отсутствуют
761	514742.44	1307976.01	данные отсутствуют	данные отсутствуют
762	514729.27	1308015.95	данные отсутствуют	данные отсутствуют
763	514722.7	1308046.1	данные отсутствуют	данные отсутствуют
764	514693.45	1308035.59	данные отсутствуют	данные отсутствуют
765	514664.04	1308033.21	данные отсутствуют	данные отсутствуют

Государственный регистратор		ФГИС ЕГРН
полное наименование должности	подпись	инициалы, фамилия

М.П.

Выписка из Единого государственного реестра недвижимости об объекте недвижимости  
**Описание местоположения земельного участка**

<b>Земельный участок</b>			
(вид объекта недвижимости)			
Лист № __ Раздела <b>3.2</b>	Всего листов раздела <b>3.2</b> : __	Всего разделов: __	Всего листов выписки: __
<b>16.03.2021 № 99/2021/381194699</b>			
Кадастровый номер:		<b>47:01:1717001:40</b>	

Сведения о характерных точках границы земельного участка				
Система координат: МСК кадастрового округа				
Зона №				
Номер точки	Координаты		Описание закрепления на местности	Средняя квадратическая погрешность определения координат характерных точек границ земельного участка, м
	X	Y		
1	2	3	4	5
766	514704.78	1307931.97	данные отсутствуют	данные отсутствуют
767	514692.83	1307926.86	данные отсутствуют	данные отсутствуют
768	480970.6	1348136.19	данные отсутствуют	данные отсутствуют
769	481124.68	1348196.15	данные отсутствуют	данные отсутствуют
770	481141.55	1348224.65	данные отсутствуют	данные отсутствуют
771	481115.28	1348290.11	данные отсутствуют	данные отсутствуют
772	480978.8	1348246.62	данные отсутствуют	данные отсутствуют
773	480869.53	1348230.56	данные отсутствуют	данные отсутствуют
774	480861.25	1348217.07	данные отсутствуют	данные отсутствуют
775	480895.83	1348154.14	данные отсутствуют	данные отсутствуют
776	480929.83	1348132.56	данные отсутствуют	данные отсутствуют
777	481168.81	1348312.45	данные отсутствуют	данные отсутствуют
778	481196.73	1348242.85	данные отсутствуют	данные отсутствуют
779	481234.61	1348232.92	данные отсутствуют	данные отсутствуют
780	481378.14	1348285.75	данные отсутствуют	данные отсутствуют

Государственный регистратор		ФГИС ЕГРН
полное наименование должности	подпись	инициалы, фамилия

М.П.

Выписка из Единого государственного реестра недвижимости об объекте недвижимости  
**Описание местоположения земельного участка**

<b>Земельный участок</b>			
(вид объекта недвижимости)			
Лист № __ Раздела <b>3.2</b>	Всего листов раздела <b>3.2</b> : __	Всего разделов: __	Всего листов выписки: __
<b>16.03.2021 № 99/2021/381194699</b>			
Кадастровый номер:		<b>47:01:1717001:40</b>	

Сведения о характерных точках границы земельного участка				
Система координат: МСК кадастрового округа				
Зона №				
Номер точки	Координаты		Описание закрепления на местности	Средняя квадратическая погрешность определения координат характерных точек границ земельного участка, м
	X	Y		
1	2	3	4	5
781	481399.29	1348305.09	данные отсутствуют	данные отсутствуют
782	481403.93	1348330.8	данные отсутствуют	данные отсутствуют
783	481392.53	1348397.35	данные отсутствуют	данные отсутствуют
784	481378.9	1348404.63	данные отсутствуют	данные отсутствуют
785	477307.85	1352938.89	данные отсутствуют	данные отсутствуют
786	477131.18	1353061.56	данные отсутствуют	данные отсутствуют
787	477084.77	1352898.89	данные отсутствуют	данные отсутствуют
788	516933.61	1305142.77	данные отсутствуют	данные отсутствуют
789	516920.05	1305197.91	данные отсутствуют	данные отсутствуют
790	516901.16	1305241.73	данные отсутствуют	данные отсутствуют
791	516874.97	1305283.78	данные отсутствуют	данные отсутствуют
792	516832.97	1305338.56	данные отсутствуют	данные отсутствуют
793	516795.51	1305378.82	данные отсутствуют	данные отсутствуют
794	516747.23	1305430.05	данные отсутствуют	данные отсутствуют
795	516699.97	1305474.26	данные отсутствуют	данные отсутствуют

Государственный регистратор		ФГИС ЕГРН
полное наименование должности	подпись	инициалы, фамилия

М.П.

Выписка из Единого государственного реестра недвижимости об объекте недвижимости  
**Описание местоположения земельного участка**

<b>Земельный участок</b>			
(вид объекта недвижимости)			
Лист № __ Раздела <b>3.2</b>	Всего листов раздела <b>3.2</b> : __	Всего разделов: __	Всего листов выписки: __
<b>16.03.2021 № 99/2021/381194699</b>			
Кадастровый номер:		<b>47:01:1717001:40</b>	

Сведения о характерных точках границы земельного участка				
Система координат: МСК кадастрового округа				
Зона №				
Номер точки	Координаты		Описание закрепления на местности	Средняя квадратическая погрешность определения координат характерных точек границ земельного участка, м
	X	Y		
1	2	3	4	5
796	516644.46	1305516.6	данные отсутствуют	данные отсутствуют
797	516594.79	1305547.45	данные отсутствуют	данные отсутствуют
798	516547.93	1305577.28	данные отсутствуют	данные отсутствуют
799	516611.17	1305519.87	данные отсутствуют	данные отсутствуют
800	516664.8	1305469.62	данные отсутствуют	данные отсутствуют
801	516758.51	1305371.96	данные отсутствуют	данные отсутствуют
802	516830.91	1305286.81	данные отсутствуют	данные отсутствуют
803	516885.54	1305214.72	данные отсутствуют	данные отсутствуют
804	516914.94	1305173.16	данные отсутствуют	данные отсутствуют
805	516276.6	1305779.08	данные отсутствуют	данные отсутствуют
806	515885.69	1306133.93	данные отсутствуют	данные отсутствуют
807	515908.95	1306098.96	данные отсутствуют	данные отсутствуют
808	515978.69	1306009.45	данные отсутствуют	данные отсутствуют
809	516009.84	1305977.57	данные отсутствуют	данные отсутствуют
810	516085.67	1305914.97	данные отсутствуют	данные отсутствуют

Государственный регистратор		ФГИС ЕГРН
полное наименование должности	подпись	инициалы, фамилия

М.П.



Выписка из Единого государственного реестра недвижимости об объекте недвижимости  
**Описание местоположения земельного участка**

<b>Земельный участок</b>			
(вид объекта недвижимости)			
Лист № __ Раздела <b>3.2</b>	Всего листов раздела <b>3.2</b> : __	Всего разделов: __	Всего листов выписки: __
<b>16.03.2021 № 99/2021/381194699</b>			
Кадастровый номер:		<b>47:01:1717001:40</b>	

Сведения о характерных точках границы земельного участка				
Система координат: МСК кадастрового округа				
Зона №				
Номер точки	Координаты		Описание закрепления на местности	Средняя квадратическая погрешность определения координат характерных точек границ земельного участка, м
	X	Y		
1	2	3	4	5
811	516179.17	1305846.55	данные отсутствуют	данные отсутствуют
812	516214.48	1305821.72	данные отсутствуют	данные отсутствуют
813	514965.34	1307385.2	данные отсутствуют	данные отсутствуют
814	514986.66	1307395.35	данные отсутствуют	данные отсутствуют
815	514941.63	1307594.32	данные отсутствуют	данные отсутствуют
816	514877.45	1307543.56	данные отсутствуют	данные отсутствуют
817	511632.37	1312314.39	данные отсутствуют	данные отсутствуют
818	511640.1	1312354.69	данные отсутствуют	данные отсутствуют
819	511569.66	1312425.45	данные отсутствуют	данные отсутствуют
820	511530.11	1312416.65	данные отсутствуют	данные отсутствуют
821	512432.45	1311407.59	данные отсутствуют	данные отсутствуют
822	512327.43	1311494.99	данные отсутствуют	данные отсутствуют
823	512332.8	1311436.06	данные отсутствуют	данные отсутствуют
824	512375.47	1311399.27	данные отсутствуют	данные отсутствуют
825	512415.27	1311371.06	данные отсутствуют	данные отсутствуют

Государственный регистратор		ФГИС ЕГРН
полное наименование должности	подпись	инициалы, фамилия

М.П.

Выписка из Единого государственного реестра недвижимости об объекте недвижимости  
**626**  
**Описание местоположения земельного участка**

<b>Земельный участок</b>			
(вид объекта недвижимости)			
Лист № __ Раздела <b>3.2</b>	Всего листов раздела <b>3.2</b> : __	Всего разделов: __	Всего листов выписки: __
<b>16.03.2021 № 99/2021/381194699</b>			
Кадастровый номер:		<b>47:01:1717001:40</b>	

Сведения о характерных точках границы земельного участка				
Система координат: МСК кадастрового округа				
Зона №				
Номер точки	Координаты		Описание закрепления на местности	Средняя квадратическая погрешность определения координат характерных точек границ земельного участка, м
	X	Y		
1	2	3	4	5
826	512424.24	1311380.59	данные отсутствуют	данные отсутствуют
827	512415.27	1311389.24	данные отсутствуют	данные отсутствуют
828	512406.23	1311379.58	данные отсутствуют	данные отсутствуют

Государственный регистратор		ФГИС ЕГРН
полное наименование должности	подпись	инициалы, фамилия

М.П.

## Выписка из Единого государственного реестра недвижимости об объекте недвижимости

**Сведения о характеристиках объекта недвижимости**

На основании запроса от 15.03.2021 г., поступившего на рассмотрение 16.03.2021 г., сообщаем, что согласно записям Единого государственного реестра недвижимости:

<b>Земельный участок</b>			
(вид объекта недвижимости)			
Лист № ___ Раздела <b>1</b>	Всего листов раздела <b>1</b> : ___	Всего разделов: ___	Всего листов выписки: ___
<b>16.03.2021 № 99/2021/381428855</b>			
Кадастровый номер:		<b>47:01:1318001:492</b>	

Номер кадастрового квартала:	47:01:1318001
Дата присвоения кадастрового номера:	28.07.2014
Ранее присвоенный государственный учетный номер:	данные отсутствуют
Адрес:	Ленинградская область, Выборгский район, МО "Приморское городское поселение", в р-не нефтеналивного порта "Приморск"
Площадь:	930000 +/- 1752кв. м
Кадастровая стоимость, руб.:	325360500
Кадастровые номера расположенных в пределах земельного участка объектов недвижимости:	47:00:0000000:1605, 47:01:0000000:18269, 47:01:0000000:22269, 47:01:1318001:593, 47:01:0000000:19407, 47:00:0000000:1693, 47:27:0000000:13019
Кадастровые номера объектов недвижимости, из которых образован объект недвижимости:	47:01:1324001:142
Кадастровые номера образованных объектов недвижимости:	данные отсутствуют
Сведения о включении объекта недвижимости в состав предприятия как имущественного комплекса:	

Государственный регистратор		ФГИС ЕГРН
полное наименование должности	подпись	инициалы, фамилия

М.П.

Выписка из Единого государственного реестра недвижимости об объекте недвижимости  
**Сведения о характеристиках объекта недвижимости**

<b>Земельный участок</b>			
(вид объекта недвижимости)			
Лист № __ Раздела <b>1</b>	Всего листов раздела <b>1</b> : __	Всего разделов: __	Всего листов выписки: __
<b>16.03.2021 № 99/2021/381428855</b>			
Кадастровый номер:		<b>47:01:1318001:492</b>	

Категория земель:	
Виды разрешенного использования:	данные отсутствуют
Сведения о кадастровом инженере:	Волкова Татьяна Анатольевна №47-10-0046
Сведения о лесах, водных объектах и об иных природных объектах, расположенных в пределах земельного участка:	данные отсутствуют
Сведения о том, что земельный участок полностью или частично расположен в границах зоны с особыми условиями использования территории или территории объекта культурного наследия	данные отсутствуют
Сведения о том, что земельный участок расположен в границах особой экономической зоны, территории опережающего социально-экономического развития, зоны территориального развития в Российской Федерации, игровой зоны:	данные отсутствуют
Сведения о том, что земельный участок расположен в границах особо охраняемой природной территории, охотничьих угодий, лесничеств, лесопарков:	данные отсутствуют
Сведения о результатах проведения государственного земельного надзора:	данные отсутствуют
Сведения о расположении земельного участка в границах территории, в отношении которой утвержден проект межевания территории:	данные отсутствуют

Государственный регистратор		ФГИС ЕГРН
полное наименование должности	подпись	инициалы, фамилия

М.П.

Выписка из Единого государственного реестра недвижимости об объекте недвижимости  
**Сведения о характеристиках объекта недвижимости**

<b>Земельный участок</b>			
(вид объекта недвижимости)			
Лист № ___ Раздела <b>1</b>	Всего листов раздела <b>1</b> : ___	Всего разделов: ___	Всего листов выписки: ___
<b>16.03.2021 № 99/2021/381428855</b>			
Кадастровый номер:		<b>47:01:1318001:492</b>	

Условный номер земельного участка:	данные отсутствуют
Сведения о принятии акта и (или) заключении договора, предусматривающих предоставление в соответствии с земельным законодательством исполнительным органом государственной власти или органом местного самоуправления находящегося в государственной или муниципальной собственности земельного участка для строительства наемного дома социального использования или наемного дома коммерческого использования:	данные отсутствуют
Сведения о том, что земельный участок или земельные участки образованы на основании решения об изъятии земельного участка и (или) расположенного на нем объекта недвижимости для государственных или муниципальных нужд:	данные отсутствуют
Сведения о том, что земельный участок образован из земель или земельного участка, государственная собственность на которые не разграничена:	данные отсутствуют
Сведения о наличии земельного спора о местоположении границ земельных участков:	данные отсутствуют
Статус записи об объекте недвижимости:	Сведения об объекте недвижимости имеют статус "актуальные"
Особые отметки:	Граница земельного участка не установлена в соответствии с требованиями земельного законодательства. Сведения о видах разрешенного использования имеют статус «Актуальные незасвидетельствованные». Право (ограничение права, обременение объекта недвижимости) зарегистрировано на данный объект недвижимости с видами разрешенного использования отсутствует. Сведения необходимые для заполнения раздела 3.1 отсутствуют. Сведения необходимые для заполнения раздела 3.2 отсутствуют.
Получатель выписки:	Кононович Екатерина Юрьевна

Государственный регистратор		ФГИС ЕГРН
полное наименование должности	подпись	инициалы, фамилия

М.П.

Выписка из Единого государственного реестра недвижимости об объекте недвижимости  
**Сведения о зарегистрированных правах**

<b>Земельный участок</b>		
(вид объекта недвижимости)		
Лист № ___ Раздела <b>2</b>	Всего листов раздела <b>2</b> : ___	Всего разделов: ___
Всего листов выписки: ___		
<b>16.03.2021 № 99/2021/381428855</b>		
Кадастровый номер:		<b>47:01:1318001:492</b>
1. Правообладатель (правообладатели):	1.1.	Российская Федерация
2. Вид, номер и дата государственной регистрации права:	2.1.	Собственность, № 47-47-15/063/2014-151 от 11.08.2014
3. Ограничение прав и обременение объекта недвижимости:	не зарегистрировано	
Государственный регистратор		ФГИС ЕГРН
полное наименование должности	подпись	инициалы, фамилия

М.П.

<b>Земельный участок</b>			
(вид объекта недвижимости)			
Лист № <u>    </u> Раздела <u>2</u>	Всего листов раздела <u>2</u> : <u>    </u>	Всего разделов: <u>    </u>	Всего листов выписки: <u>    </u>
<b>16.03.2021 № 99/2021/381428855</b>			
Кадастровый номер:		<b>47:01:1318001:492</b>	

1.	Правообладатель (правообладатели):	1.2.	данные о правообладателе отсутствуют
2.	Вид, номер и дата государственной регистрации права:	2.2.	не зарегистрировано
3.	Ограничение прав и обременение объекта недвижимости:		
	3.2.1.	вид:	Аренда (в том числе, субаренда)
		дата государственной регистрации:	23.01.2019
		номер государственной регистрации:	47:01:1318001:492-47/023/2019-8
		срок, на который установлено ограничение прав и обременение объекта недвижимости:	с 23.01.2019 по 23.01.2022 ( на три года с момента государственной регистрации)
		лицо, в пользу которого установлено ограничение прав и обременение объекта недвижимости:	Общество с ограниченной ответственностью "Приморский универсально-перегрузочный комплекс", ИНН: 4707038253
	основание государственной регистрации:	'Договор переуступки права аренды земельного участка' от 18.12.2018; 'Договор аренды земельного участка № 449-Н' от 14.08.2017; 'Дополнительное соглашение о замене стороны по договору аренды земельного участка (от 14.08.2017г.) №449-Н' от 26.12.2018; 'Дополнительное соглашение №1 о внесении изменений в договор аренды земельного участка от 14.08.2017 №449-Н' от 15.08.2017	
4.	Договоры участия в долевом строительстве:	не зарегистрировано	
5.	Заявленные в судебном порядке права требования:	данные отсутствуют	
6.	Сведения о возражении в отношении зарегистрированного права:	данные отсутствуют	
7.	Сведения о наличии решения об изъятии объекта недвижимости для государственных и муниципальных нужд:	данные отсутствуют	
8.	Сведения о невозможности государственной регистрации без личного участия правообладателя или его законного представителя:		
9.	Правопритязания и сведения о наличии поступивших, но не рассмотренных заявлений о проведении государственной регистрации права (перехода, прекращения права), ограничения права или обременения объекта недвижимости, сделки в отношении объекта недвижимости:	данные отсутствуют	
10.	Сведения об осуществлении государственной регистрации сделки, права, ограничения права без необходимого в силу закона согласия третьего лица, органа:	данные отсутствуют	
11.	Сведения о невозможности государственной регистрации перехода, прекращения, ограничения права на земельный участок из земель сельскохозяйственного назначения:		

Государственный регистратор		ФГИС ЕГРН
полное наименование должности	подпись	инициалы, фамилия





Выписка из Единого государственного реестра недвижимости об объекте недвижимости  
**633**  
**Описание местоположения земельного участка**

<b>Земельный участок</b>			
(вид объекта недвижимости)			
Лист № ___ Раздела <b>3</b>	Всего листов раздела <b>3</b> : ___	Всего разделов: ___	Всего листов выписки: ___
<b>16.03.2021 № 99/2021/381428855</b>			
Кадастровый номер:		<b>47:01:1318001:492</b>	

План (чертеж, схема) земельного участка			
Масштаб 1: данные отсутствуют	Условные обозначения:		

Государственный регистратор		ФГИС ЕГРН
полное наименование должности	подпись	инициалы, фамилия

М.П.

Выписка из Единого государственного реестра недвижимости об объекте недвижимости  
**Сведения о частях земельного участка**

<b>Земельный участок</b>			
(вид объекта недвижимости)			
Лист № ___ Раздела <b>4</b>	Всего листов раздела <b>4</b> : ___	Всего разделов: ___	Всего листов выписки: ___
<b>16.03.2021 № 99/2021/381428855</b>			
Кадастровый номер:		<b>47:01:1318001:492</b>	

План (чертеж, схема) части земельного участка	Учетный номер части: <b>47:01:1318001:492/1</b>
Масштаб 1: данные отсутствуют	Условные обозначения:

Государственный регистратор		ФГИС ЕГРН
полное наименование должности	подпись	инициалы, фамилия

М.П.

Выписка из Единого государственного реестра недвижимости об объекте недвижимости  
**Сведения о частях земельного участка**

<b>Земельный участок</b>			
(вид объекта недвижимости)			
Лист № __ Раздела <b>4</b>	Всего листов раздела <b>4</b> : __	Всего разделов: __	Всего листов выписки: __
<b>16.03.2021 № 99/2021/381428855</b>			
Кадастровый номер:		<b>47:01:1318001:492</b>	

План (чертеж, схема) части земельного участка	Учетный номер части: <b>47:01:1318001:492/1</b>
Масштаб 1: данные отсутствуют	Условные обозначения:

Государственный регистратор		ФГИС ЕГРН
полное наименование должности	подпись	инициалы, фамилия

М.П.

Выписка из Единого государственного реестра недвижимости об объекте недвижимости  
**Сведения о частях земельного участка**

<b>Земельный участок</b>			
(вид объекта недвижимости)			
Лист № __ Раздела <b>4</b>	Всего листов раздела <b>4</b> : __	Всего разделов: __	Всего листов выписки: __
<b>16.03.2021 № 99/2021/381428855</b>			
Кадастровый номер:		<b>47:01:1318001:492</b>	

План (чертеж, схема) части земельного участка	Учетный номер части: <b>47:01:1318001:492/1</b>
Масштаб 1: данные отсутствуют	Условные обозначения:

Государственный регистратор		ФГИС ЕГРН
полное наименование должности	подпись	инициалы, фамилия

М.П.

Выписка из Единого государственного реестра недвижимости об объекте недвижимости  
**Сведения о частях земельного участка**

<b>Земельный участок</b>			
(вид объекта недвижимости)			
Лист № __ Раздела <b>4</b>	Всего листов раздела <b>4</b> : __	Всего разделов: __	Всего листов выписки: __
<b>16.03.2021 № 99/2021/381428855</b>			
Кадастровый номер:		<b>47:01:1318001:492</b>	

План (чертеж, схема) части земельного участка	Учетный номер части: <b>47:01:1318001:492/2</b>
Масштаб 1: данные отсутствуют	Условные обозначения:

Государственный регистратор		ФГИС ЕГРН
полное наименование должности	подпись	инициалы, фамилия

М.П.

Выписка из Единого государственного реестра недвижимости об объекте недвижимости  
**Сведения о частях земельного участка**

<b>Земельный участок</b>			
(вид объекта недвижимости)			
Лист № __ Раздела <b>4</b>	Всего листов раздела <b>4</b> : __	Всего разделов: __	Всего листов выписки: __
<b>16.03.2021 № 99/2021/381428855</b>			
Кадастровый номер:		<b>47:01:1318001:492</b>	

План (чертеж, схема) части земельного участка	Учетный номер части: <b>47:01:1318001:492/2</b>
Масштаб 1: данные отсутствуют	Условные обозначения:

Государственный регистратор		ФГИС ЕГРН
полное наименование должности	подпись	инициалы, фамилия

М.П.

Выписка из Единого государственного реестра недвижимости об объекте недвижимости  
**Сведения о частях земельного участка**

<b>Земельный участок</b>			
(вид объекта недвижимости)			
Лист № __ Раздела <b>4</b>	Всего листов раздела <b>4</b> : __	Всего разделов: __	Всего листов выписки: __
<b>16.03.2021 № 99/2021/381428855</b>			
Кадастровый номер:		<b>47:01:1318001:492</b>	

План (чертеж, схема) части земельного участка	Учетный номер части: <b>47:01:1318001:492/2</b>
Масштаб 1: данные отсутствуют	Условные обозначения:

Государственный регистратор		ФГИС ЕГРН
полное наименование должности	подпись	инициалы, фамилия

М.П.

Выписка из Единого государственного реестра недвижимости об объекте недвижимости  
**Сведения о частях земельного участка**

<b>Земельный участок</b>			
(вид объекта недвижимости)			
Лист № __ Раздела <b>4</b>	Всего листов раздела <b>4</b> : __	Всего разделов: __	Всего листов выписки: __
<b>16.03.2021 № 99/2021/381428855</b>			
Кадастровый номер:		<b>47:01:1318001:492</b>	

План (чертеж, схема) части земельного участка	Учетный номер части: <b>47:01:1318001:492/3</b>
Масштаб 1: данные отсутствуют	Условные обозначения:

Государственный регистратор		ФГИС ЕГРН
полное наименование должности	подпись	инициалы, фамилия

М.П.



Выписка из Единого государственного реестра недвижимости об объекте недвижимости  
**Сведения о частях земельного участка**

<b>Земельный участок</b>			
(вид объекта недвижимости)			
Лист № __ Раздела <b>4</b>	Всего листов раздела <b>4</b> : __	Всего разделов: __	Всего листов выписки: __
<b>16.03.2021 № 99/2021/381428855</b>			
Кадастровый номер:		<b>47:01:1318001:492</b>	

План (чертеж, схема) части земельного участка	Учетный номер части: <b>47:01:1318001:492/3</b>
Масштаб 1: данные отсутствуют	Условные обозначения:

Государственный регистратор		ФГИС ЕГРН
полное наименование должности	подпись	инициалы, фамилия

М.П.

Выписка из Единого государственного реестра недвижимости об объекте недвижимости  
**Сведения о частях земельного участка**

<b>Земельный участок</b>			
(вид объекта недвижимости)			
Лист № __ Раздела <b>4</b>	Всего листов раздела <b>4</b> : __	Всего разделов: __	Всего листов выписки: __
<b>16.03.2021 № 99/2021/381428855</b>			
Кадастровый номер:		<b>47:01:1318001:492</b>	

План (чертеж, схема) части земельного участка	Учетный номер части: <b>47:01:1318001:492/3</b>
Масштаб 1: данные отсутствуют	Условные обозначения:

Государственный регистратор		ФГИС ЕГРН
полное наименование должности	подпись	инициалы, фамилия

М.П.

Выписка из Единого государственного реестра недвижимости об объекте недвижимости  
**Сведения о частях земельного участка**

<b>Земельный участок</b>			
(вид объекта недвижимости)			
Лист № __ Раздела <b>4</b>	Всего листов раздела <b>4</b> : __	Всего разделов: __	Всего листов выписки: __
<b>16.03.2021 № 99/2021/381428855</b>			
Кадастровый номер:		<b>47:01:1318001:492</b>	

План (чертеж, схема) части земельного участка	Учетный номер части: <b>47:01:1318001:492/4</b>
Масштаб 1: данные отсутствуют	Условные обозначения:

Государственный регистратор		ФГИС ЕГРН
полное наименование должности	подпись	инициалы, фамилия

М.П.

Выписка из Единого государственного реестра недвижимости об объекте недвижимости  
**Сведения о частях земельного участка**

<b>Земельный участок</b>			
(вид объекта недвижимости)			
Лист № __ Раздела <b>4</b>	Всего листов раздела <b>4</b> : __	Всего разделов: __	Всего листов выписки: __
<b>16.03.2021 № 99/2021/381428855</b>			
Кадастровый номер:		<b>47:01:1318001:492</b>	

План (чертеж, схема) части земельного участка	Учетный номер части: <b>47:01:1318001:492/4</b>
Масштаб 1: данные отсутствуют	Условные обозначения:

Государственный регистратор		ФГИС ЕГРН
полное наименование должности	подпись	инициалы, фамилия

М.П.

Выписка из Единого государственного реестра недвижимости об объекте недвижимости  
**Сведения о частях земельного участка**

<b>Земельный участок</b>			
(вид объекта недвижимости)			
Лист № ___ Раздела <b>4</b>	Всего листов раздела <b>4</b> : ___	Всего разделов: ___	Всего листов выписки: ___
<b>16.03.2021 № 99/2021/381428855</b>			
Кадастровый номер:		<b>47:01:1318001:492</b>	

План (чертеж, схема) части земельного участка	Учетный номер части: <b>47:01:1318001:492/4</b>
Масштаб 1: данные отсутствуют	Условные обозначения:

Государственный регистратор		ФГИС ЕГРН
полное наименование должности	подпись	инициалы, фамилия

М.П.

Выписка из Единого государственного реестра недвижимости об объекте недвижимости  
**Сведения о частях земельного участка**

<b>Земельный участок</b>			
(вид объекта недвижимости)			
Лист № __ Раздела <b>4</b>	Всего листов раздела <b>4</b> : __	Всего разделов: __	Всего листов выписки: __
<b>16.03.2021 № 99/2021/381428855</b>			
Кадастровый номер:		<b>47:01:1318001:492</b>	

План (чертеж, схема) части земельного участка	Учетный номер части: <b>47:01:1318001:492/5</b>
Масштаб 1: данные отсутствуют	Условные обозначения:

Государственный регистратор		ФГИС ЕГРН
полное наименование должности	подпись	инициалы, фамилия

М.П.

Выписка из Единого государственного реестра недвижимости об объекте недвижимости  
**Сведения о частях земельного участка**

<b>Земельный участок</b>			
(вид объекта недвижимости)			
Лист № __ Раздела <b>4</b>	Всего листов раздела <b>4</b> : __	Всего разделов: __	Всего листов выписки: __
<b>16.03.2021 № 99/2021/381428855</b>			
Кадастровый номер:		<b>47:01:1318001:492</b>	

План (чертеж, схема) части земельного участка	Учетный номер части: <b>47:01:1318001:492/5</b>
Масштаб 1: данные отсутствуют	Условные обозначения:

Государственный регистратор		ФГИС ЕГРН
полное наименование должности	подпись	инициалы, фамилия

М.П.

Выписка из Единого государственного реестра недвижимости об объекте недвижимости  
**Сведения о частях земельного участка**

<b>Земельный участок</b>			
(вид объекта недвижимости)			
Лист № __ Раздела <b>4</b>	Всего листов раздела <b>4</b> : __	Всего разделов: __	Всего листов выписки: __
<b>16.03.2021 № 99/2021/381428855</b>			
Кадастровый номер:		<b>47:01:1318001:492</b>	

План (чертеж, схема) части земельного участка	Учетный номер части: <b>47:01:1318001:492/5</b>
Масштаб 1: данные отсутствуют	Условные обозначения:

Государственный регистратор		ФГИС ЕГРН
полное наименование должности	подпись	инициалы, фамилия

М.П.



Выписка из Единого государственного реестра недвижимости об объекте недвижимости  
**Сведения о частях земельного участка**

<b>Земельный участок</b>			
(вид объекта недвижимости)			
Лист № __ Раздела <b>4</b>	Всего листов раздела <b>4</b> : __	Всего разделов: __	Всего листов выписки: __
<b>16.03.2021 № 99/2021/381428855</b>			
Кадастровый номер:		<b>47:01:1318001:492</b>	

План (чертеж, схема) части земельного участка	Учетный номер части: <b>47:01:1318001:492/6</b>
Масштаб 1: данные отсутствуют	Условные обозначения:

Государственный регистратор		ФГИС ЕГРН
полное наименование должности	подпись	инициалы, фамилия

М.П.

Выписка из Единого государственного реестра недвижимости об объекте недвижимости  
**Сведения о частях земельного участка**

<b>Земельный участок</b>			
(вид объекта недвижимости)			
Лист № __ Раздела <b>4</b>	Всего листов раздела <b>4</b> : __	Всего разделов: __	Всего листов выписки: __
<b>16.03.2021 № 99/2021/381428855</b>			
Кадастровый номер:		<b>47:01:1318001:492</b>	

План (чертеж, схема) части земельного участка	Учетный номер части: <b>47:01:1318001:492/6</b>
Масштаб 1: данные отсутствуют	Условные обозначения:

Государственный регистратор		ФГИС ЕГРН
полное наименование должности	подпись	инициалы, фамилия

М.П.

Выписка из Единого государственного реестра недвижимости об объекте недвижимости  
**Сведения о частях земельного участка**

<b>Земельный участок</b>			
(вид объекта недвижимости)			
Лист № __ Раздела <b>4</b>	Всего листов раздела <b>4</b> : __	Всего разделов: __	Всего листов выписки: __
<b>16.03.2021 № 99/2021/381428855</b>			
Кадастровый номер:		<b>47:01:1318001:492</b>	

План (чертеж, схема) части земельного участка	Учетный номер части: <b>47:01:1318001:492/6</b>
Масштаб 1: данные отсутствуют	Условные обозначения:

Государственный регистратор		ФГИС ЕГРН
полное наименование должности	подпись	инициалы, фамилия

М.П.

Выписка из Единого государственного реестра недвижимости об объекте недвижимости  
**Сведения о частях земельного участка**

<b>Земельный участок</b>			
(вид объекта недвижимости)			
Лист № __ Раздела <b>4</b>	Всего листов раздела <b>4</b> : __	Всего разделов: __	Всего листов выписки: __
<b>16.03.2021 № 99/2021/381428855</b>			
Кадастровый номер:		<b>47:01:1318001:492</b>	

План (чертеж, схема) части земельного участка	Учетный номер части: <b>47:01:1318001:492/7</b>
Масштаб 1: данные отсутствуют	Условные обозначения:

Государственный регистратор		ФГИС ЕГРН
полное наименование должности	подпись	инициалы, фамилия

М.П.

Выписка из Единого государственного реестра недвижимости об объекте недвижимости  
**Сведения о частях земельного участка**

<b>Земельный участок</b>			
(вид объекта недвижимости)			
Лист № __ Раздела <b>4</b>	Всего листов раздела <b>4</b> : __	Всего разделов: __	Всего листов выписки: __
<b>16.03.2021 № 99/2021/381428855</b>			
Кадастровый номер:		<b>47:01:1318001:492</b>	

План (чертеж, схема) части земельного участка	Учетный номер части: <b>47:01:1318001:492/7</b>
Масштаб 1: данные отсутствуют	Условные обозначения:

Государственный регистратор		ФГИС ЕГРН
полное наименование должности	подпись	инициалы, фамилия

М.П.

Выписка из Единого государственного реестра недвижимости об объекте недвижимости  
**Сведения о частях земельного участка**

<b>Земельный участок</b>			
(вид объекта недвижимости)			
Лист № __ Раздела <b>4</b>	Всего листов раздела <b>4</b> : __	Всего разделов: __	Всего листов выписки: __
<b>16.03.2021 № 99/2021/381428855</b>			
Кадастровый номер:		<b>47:01:1318001:492</b>	

План (чертеж, схема) части земельного участка	Учетный номер части: <b>47:01:1318001:492/7</b>
Масштаб 1: данные отсутствуют	Условные обозначения:

Государственный регистратор		ФГИС ЕГРН
полное наименование должности	подпись	инициалы, фамилия

М.П.

Выписка из Единого государственного реестра недвижимости об объекте недвижимости  
**Сведения о частях земельного участка**

<b>Земельный участок</b>			
(вид объекта недвижимости)			
Лист № __ Раздела <b>4</b>	Всего листов раздела <b>4</b> : __	Всего разделов: __	Всего листов выписки: __
<b>16.03.2021 № 99/2021/381428855</b>			
Кадастровый номер:		<b>47:01:1318001:492</b>	

План (чертеж, схема) части земельного участка	Учетный номер части: <b>47:01:1318001:492/8</b>
Масштаб 1: данные отсутствуют	Условные обозначения:

Государственный регистратор		ФГИС ЕГРН
полное наименование должности	подпись	инициалы, фамилия

М.П.

Выписка из Единого государственного реестра недвижимости об объекте недвижимости  
**Сведения о частях земельного участка**

<b>Земельный участок</b>			
(вид объекта недвижимости)			
Лист № __ Раздела <b>4</b>	Всего листов раздела <b>4</b> : __	Всего разделов: __	Всего листов выписки: __
<b>16.03.2021 № 99/2021/381428855</b>			
Кадастровый номер:		<b>47:01:1318001:492</b>	

План (чертеж, схема) части земельного участка	Учетный номер части: <b>47:01:1318001:492/8</b>
Масштаб 1: данные отсутствуют	Условные обозначения:

Государственный регистратор		ФГИС ЕГРН
полное наименование должности	подпись	инициалы, фамилия

М.П.



Выписка из Единого государственного реестра недвижимости об объекте недвижимости  
**Сведения о частях земельного участка**

<b>Земельный участок</b>			
(вид объекта недвижимости)			
Лист № __ Раздела <b>4</b>	Всего листов раздела <b>4</b> : __	Всего разделов: __	Всего листов выписки: __
<b>16.03.2021 № 99/2021/381428855</b>			
Кадастровый номер:		<b>47:01:1318001:492</b>	

План (чертеж, схема) части земельного участка	Учетный номер части: <b>47:01:1318001:492/8</b>
Масштаб 1: данные отсутствуют	Условные обозначения:

Государственный регистратор		ФГИС ЕГРН
полное наименование должности	подпись	инициалы, фамилия

М.П.

Выписка из Единого государственного реестра недвижимости об объекте недвижимости  
**Сведения о частях земельного участка**

<b>Земельный участок</b>			
(вид объекта недвижимости)			
Лист № __ Раздела <b>4</b>	Всего листов раздела <b>4</b> : __	Всего разделов: __	Всего листов выписки: __
<b>16.03.2021 № 99/2021/381428855</b>			
Кадастровый номер:		<b>47:01:1318001:492</b>	

План (чертеж, схема) части земельного участка	Учетный номер части: <b>47:01:1318001:492/9</b>
Масштаб 1: данные отсутствуют	Условные обозначения:

Государственный регистратор		ФГИС ЕГРН
полное наименование должности	подпись	инициалы, фамилия

М.П.

Выписка из Единого государственного реестра недвижимости об объекте недвижимости  
**Сведения о частях земельного участка**

<b>Земельный участок</b>			
(вид объекта недвижимости)			
Лист № __ Раздела <b>4</b>	Всего листов раздела <b>4</b> : __	Всего разделов: __	Всего листов выписки: __
<b>16.03.2021 № 99/2021/381428855</b>			
Кадастровый номер:		<b>47:01:1318001:492</b>	

План (чертеж, схема) части земельного участка	Учетный номер части: <b>47:01:1318001:492/9</b>
Масштаб 1: данные отсутствуют	Условные обозначения:

Государственный регистратор		ФГИС ЕГРН
полное наименование должности	подпись	инициалы, фамилия

М.П.

Выписка из Единого государственного реестра недвижимости об объекте недвижимости  
**Сведения о частях земельного участка**

<b>Земельный участок</b>			
(вид объекта недвижимости)			
Лист № __ Раздела <b>4</b>	Всего листов раздела <b>4</b> : __	Всего разделов: __	Всего листов выписки: __
<b>16.03.2021 № 99/2021/381428855</b>			
Кадастровый номер:		<b>47:01:1318001:492</b>	

План (чертеж, схема) части земельного участка	Учетный номер части: <b>47:01:1318001:492/9</b>
Масштаб 1: данные отсутствуют	Условные обозначения:

Государственный регистратор		ФГИС ЕГРН
полное наименование должности	подпись	инициалы, фамилия

М.П.

Выписка из Единого государственного реестра недвижимости об объекте недвижимости  
**Сведения о частях земельного участка**

<b>Земельный участок</b>			
(вид объекта недвижимости)			
Лист № __ Раздела <b>4</b>	Всего листов раздела <b>4</b> : __	Всего разделов: __	Всего листов выписки: __
<b>16.03.2021 № 99/2021/381428855</b>			
Кадастровый номер:		<b>47:01:1318001:492</b>	

План (чертеж, схема) части земельного участка	Учетный номер части: <b>47:01:1318001:492/10</b>
Масштаб 1: данные отсутствуют	Условные обозначения:

Государственный регистратор		ФГИС ЕГРН
полное наименование должности	подпись	инициалы, фамилия

М.П.

Выписка из Единого государственного реестра недвижимости об объекте недвижимости  
**Сведения о частях земельного участка**

<b>Земельный участок</b>			
(вид объекта недвижимости)			
Лист № __ Раздела <b>4</b>	Всего листов раздела <b>4</b> : __	Всего разделов: __	Всего листов выписки: __
<b>16.03.2021 № 99/2021/381428855</b>			
Кадастровый номер:		<b>47:01:1318001:492</b>	

План (чертеж, схема) части земельного участка	Учетный номер части: <b>47:01:1318001:492/10</b>
Масштаб 1: данные отсутствуют	Условные обозначения:

Государственный регистратор		ФГИС ЕГРН
полное наименование должности	подпись	инициалы, фамилия

М.П.

Выписка из Единого государственного реестра недвижимости об объекте недвижимости  
**Сведения о частях земельного участка**

<b>Земельный участок</b>			
(вид объекта недвижимости)			
Лист № __ Раздела <b>4</b>	Всего листов раздела <b>4</b> : __	Всего разделов: __	Всего листов выписки: __
<b>16.03.2021 № 99/2021/381428855</b>			
Кадастровый номер:		<b>47:01:1318001:492</b>	

План (чертеж, схема) части земельного участка	Учетный номер части: <b>47:01:1318001:492/10</b>
Масштаб 1: данные отсутствуют	Условные обозначения:

Государственный регистратор		ФГИС ЕГРН
полное наименование должности	подпись	инициалы, фамилия

М.П.

Выписка из Единого государственного реестра недвижимости об объекте недвижимости  
**Сведения о частях земельного участка**

<b>Земельный участок</b>			
(вид объекта недвижимости)			
Лист № __ Раздела <b>4</b>	Всего листов раздела <b>4</b> : __	Всего разделов: __	Всего листов выписки: __
<b>16.03.2021 № 99/2021/381428855</b>			
Кадастровый номер:		<b>47:01:1318001:492</b>	

План (чертеж, схема) части земельного участка	Учетный номер части: <b>47:01:1318001:492/11</b>
Масштаб 1: данные отсутствуют	Условные обозначения:

Государственный регистратор		ФГИС ЕГРН
полное наименование должности	подпись	инициалы, фамилия

М.П.



Выписка из Единого государственного реестра недвижимости об объекте недвижимости  
**Сведения о частях земельного участка**

<b>Земельный участок</b>			
(вид объекта недвижимости)			
Лист № __ Раздела <b>4</b>	Всего листов раздела <b>4</b> : __	Всего разделов: __	Всего листов выписки: __
<b>16.03.2021 № 99/2021/381428855</b>			
Кадастровый номер:		<b>47:01:1318001:492</b>	

План (чертеж, схема) части земельного участка	Учетный номер части: <b>47:01:1318001:492/11</b>
Масштаб 1: данные отсутствуют	Условные обозначения:

Государственный регистратор		ФГИС ЕГРН
полное наименование должности	подпись	инициалы, фамилия

М.П.

Выписка из Единого государственного реестра недвижимости об объекте недвижимости  
**Сведения о частях земельного участка**

<b>Земельный участок</b>			
(вид объекта недвижимости)			
Лист № __ Раздела <b>4</b>	Всего листов раздела <b>4</b> : __	Всего разделов: __	Всего листов выписки: __
<b>16.03.2021 № 99/2021/381428855</b>			
Кадастровый номер:		<b>47:01:1318001:492</b>	

План (чертеж, схема) части земельного участка	Учетный номер части: <b>47:01:1318001:492/11</b>
Масштаб 1: данные отсутствуют	Условные обозначения:

Государственный регистратор		ФГИС ЕГРН
полное наименование должности	подпись	инициалы, фамилия

М.П.

Выписка из Единого государственного реестра недвижимости об объекте недвижимости  
**Сведения о частях земельного участка**

<b>Земельный участок</b>			
(вид объекта недвижимости)			
Лист № __ Раздела <b>4</b>	Всего листов раздела <b>4</b> : __	Всего разделов: __	Всего листов выписки: __
<b>16.03.2021 № 99/2021/381428855</b>			
Кадастровый номер:		<b>47:01:1318001:492</b>	

План (чертеж, схема) части земельного участка	Учетный номер части: <b>47:01:1318001:492/12</b>
Масштаб 1: данные отсутствуют	Условные обозначения:

Государственный регистратор		ФГИС ЕГРН
полное наименование должности	подпись	инициалы, фамилия

М.П.

Выписка из Единого государственного реестра недвижимости об объекте недвижимости  
**Сведения о частях земельного участка**

<b>Земельный участок</b>			
(вид объекта недвижимости)			
Лист № __ Раздела <b>4</b>	Всего листов раздела <b>4</b> : __	Всего разделов: __	Всего листов выписки: __
<b>16.03.2021 № 99/2021/381428855</b>			
Кадастровый номер:		<b>47:01:1318001:492</b>	

План (чертеж, схема) части земельного участка	Учетный номер части: <b>47:01:1318001:492/12</b>
Масштаб 1: данные отсутствуют	Условные обозначения:

Государственный регистратор		ФГИС ЕГРН
полное наименование должности	подпись	инициалы, фамилия

М.П.

Выписка из Единого государственного реестра недвижимости об объекте недвижимости  
**Сведения о частях земельного участка**

<b>Земельный участок</b>			
(вид объекта недвижимости)			
Лист № __ Раздела <b>4</b>	Всего листов раздела <b>4</b> : __	Всего разделов: __	Всего листов выписки: __
<b>16.03.2021 № 99/2021/381428855</b>			
Кадастровый номер:		<b>47:01:1318001:492</b>	

План (чертеж, схема) части земельного участка	Учетный номер части: <b>47:01:1318001:492/12</b>
Масштаб 1: данные отсутствуют	Условные обозначения:

Государственный регистратор		ФГИС ЕГРН
полное наименование должности	подпись	инициалы, фамилия

М.П.

Выписка из Единого государственного реестра недвижимости об объекте недвижимости  
**Сведения о частях земельного участка**

<b>Земельный участок</b>			
(вид объекта недвижимости)			
Лист № __ Раздела <b>4</b>	Всего листов раздела <b>4</b> : __	Всего разделов: __	Всего листов выписки: __
<b>16.03.2021 № 99/2021/381428855</b>			
Кадастровый номер:		<b>47:01:1318001:492</b>	

План (чертеж, схема) части земельного участка	Учетный номер части: <b>47:01:1318001:492/13</b>
Масштаб 1: данные отсутствуют	Условные обозначения:

Государственный регистратор		ФГИС ЕГРН
полное наименование должности	подпись	инициалы, фамилия

М.П.

Выписка из Единого государственного реестра недвижимости об объекте недвижимости  
**Сведения о частях земельного участка**

<b>Земельный участок</b>			
(вид объекта недвижимости)			
Лист № __ Раздела <b>4</b>	Всего листов раздела <b>4</b> : __	Всего разделов: __	Всего листов выписки: __
<b>16.03.2021 № 99/2021/381428855</b>			
Кадастровый номер:		<b>47:01:1318001:492</b>	

План (чертеж, схема) части земельного участка	Учетный номер части: <b>47:01:1318001:492/13</b>
Масштаб 1: данные отсутствуют	Условные обозначения:

Государственный регистратор		ФГИС ЕГРН
полное наименование должности	подпись	инициалы, фамилия

М.П.

Выписка из Единого государственного реестра недвижимости об объекте недвижимости  
**Сведения о частях земельного участка**

<b>Земельный участок</b>			
(вид объекта недвижимости)			
Лист № __ Раздела <b>4</b>	Всего листов раздела <b>4</b> : __	Всего разделов: __	Всего листов выписки: __
<b>16.03.2021 № 99/2021/381428855</b>			
Кадастровый номер:		<b>47:01:1318001:492</b>	

План (чертеж, схема) части земельного участка	Учетный номер части: <b>47:01:1318001:492/13</b>
Масштаб 1: данные отсутствуют	Условные обозначения:

Государственный регистратор		ФГИС ЕГРН
полное наименование должности	подпись	инициалы, фамилия

М.П.



Выписка из Единого государственного реестра недвижимости об объекте недвижимости  
**Сведения о частях земельного участка**

<b>Земельный участок</b>			
(вид объекта недвижимости)			
Лист № __ Раздела <b>4</b>	Всего листов раздела <b>4</b> : __	Всего разделов: __	Всего листов выписки: __
<b>16.03.2021 № 99/2021/381428855</b>			
Кадастровый номер:		<b>47:01:1318001:492</b>	

План (чертеж, схема) части земельного участка	Учетный номер части: <b>47:01:1318001:492/14</b>
Масштаб 1: данные отсутствуют	Условные обозначения:

Государственный регистратор		ФГИС ЕГРН
полное наименование должности	подпись	инициалы, фамилия

М.П.

Выписка из Единого государственного реестра недвижимости об объекте недвижимости  
**Сведения о частях земельного участка**

<b>Земельный участок</b>			
(вид объекта недвижимости)			
Лист № __ Раздела <b>4</b>	Всего листов раздела <b>4</b> : __	Всего разделов: __	Всего листов выписки: __
<b>16.03.2021 № 99/2021/381428855</b>			
Кадастровый номер:		<b>47:01:1318001:492</b>	

План (чертеж, схема) части земельного участка	Учетный номер части: <b>47:01:1318001:492/14</b>
Масштаб 1: данные отсутствуют	Условные обозначения:

Государственный регистратор		ФГИС ЕГРН
полное наименование должности	подпись	инициалы, фамилия

М.П.

Выписка из Единого государственного реестра недвижимости об объекте недвижимости  
**Сведения о частях земельного участка**

<b>Земельный участок</b>			
(вид объекта недвижимости)			
Лист № __ Раздела <b>4</b>	Всего листов раздела <b>4</b> : __	Всего разделов: __	Всего листов выписки: __
<b>16.03.2021 № 99/2021/381428855</b>			
Кадастровый номер:		<b>47:01:1318001:492</b>	

План (чертеж, схема) части земельного участка	Учетный номер части: <b>47:01:1318001:492/14</b>
Масштаб 1: данные отсутствуют	Условные обозначения:

Государственный регистратор		ФГИС ЕГРН
полное наименование должности	подпись	инициалы, фамилия

М.П.

Выписка из Единого государственного реестра недвижимости об объекте недвижимости  
**Сведения о частях земельного участка**

<b>Земельный участок</b>			
(вид объекта недвижимости)			
Лист № __ Раздела <b>4</b>	Всего листов раздела <b>4</b> : __	Всего разделов: __	Всего листов выписки: __
<b>16.03.2021 № 99/2021/381428855</b>			
Кадастровый номер:		<b>47:01:1318001:492</b>	

План (чертеж, схема) части земельного участка	Учетный номер части: <b>47:01:1318001:492/15</b>
Масштаб 1: данные отсутствуют	Условные обозначения:

Государственный регистратор		ФГИС ЕГРН
полное наименование должности	подпись	инициалы, фамилия

М.П.

Выписка из Единого государственного реестра недвижимости об объекте недвижимости  
**Сведения о частях <sup>677</sup> земельного участка**

<b>Земельный участок</b>			
(вид объекта недвижимости)			
Лист № __ Раздела <b>4</b>	Всего листов раздела <b>4</b> : __	Всего разделов: __	Всего листов выписки: __
<b>16.03.2021 № 99/2021/381428855</b>			
Кадастровый номер:		<b>47:01:1318001:492</b>	

План (чертеж, схема) части земельного участка	Учетный номер части: <b>47:01:1318001:492/15</b>
Масштаб 1: данные отсутствуют	Условные обозначения:

Государственный регистратор		ФГИС ЕГРН
полное наименование должности	подпись	инициалы, фамилия

М.П.

Выписка из Единого государственного реестра недвижимости об объекте недвижимости  
**Сведения о частях земельного участка**

<b>Земельный участок</b>			
(вид объекта недвижимости)			
Лист № __ Раздела <b>4</b>	Всего листов раздела <b>4</b> : __	Всего разделов: __	Всего листов выписки: __
<b>16.03.2021 № 99/2021/381428855</b>			
Кадастровый номер:		<b>47:01:1318001:492</b>	

План (чертеж, схема) части земельного участка	Учетный номер части: <b>47:01:1318001:492/15</b>
Масштаб 1: данные отсутствуют	Условные обозначения:

Государственный регистратор		ФГИС ЕГРН
полное наименование должности	подпись	инициалы, фамилия

М.П.

Выписка из Единого государственного реестра недвижимости об объекте недвижимости  
**Сведения о частях земельного участка**

<b>Земельный участок</b>			
(вид объекта недвижимости)			
Лист № __ Раздела <b>4</b>	Всего листов раздела <b>4</b> : __	Всего разделов: __	Всего листов выписки: __
<b>16.03.2021 № 99/2021/381428855</b>			
Кадастровый номер:		<b>47:01:1318001:492</b>	

План (чертеж, схема) части земельного участка	Учетный номер части: <b>47:01:1318001:492/16</b>
Масштаб 1: данные отсутствуют	Условные обозначения:

Государственный регистратор		ФГИС ЕГРН
полное наименование должности	подпись	инициалы, фамилия

М.П.

Выписка из Единого государственного реестра недвижимости об объекте недвижимости  
**Сведения о частях земельного участка**

<b>Земельный участок</b>			
(вид объекта недвижимости)			
Лист № __ Раздела <b>4</b>	Всего листов раздела <b>4</b> : __	Всего разделов: __	Всего листов выписки: __
<b>16.03.2021 № 99/2021/381428855</b>			
Кадастровый номер:		<b>47:01:1318001:492</b>	

План (чертеж, схема) части земельного участка	Учетный номер части: <b>47:01:1318001:492/16</b>
Масштаб 1: данные отсутствуют	Условные обозначения:

Государственный регистратор		ФГИС ЕГРН
полное наименование должности	подпись	инициалы, фамилия

М.П.



Выписка из Единого государственного реестра недвижимости об объекте недвижимости  
**Сведения о частях земельного участка**

<b>Земельный участок</b>			
(вид объекта недвижимости)			
Лист № __ Раздела <b>4</b>	Всего листов раздела <b>4</b> : __	Всего разделов: __	Всего листов выписки: __
<b>16.03.2021 № 99/2021/381428855</b>			
Кадастровый номер:		<b>47:01:1318001:492</b>	

План (чертеж, схема) части земельного участка	Учетный номер части: <b>47:01:1318001:492/16</b>
Масштаб 1: данные отсутствуют	Условные обозначения:

Государственный регистратор		ФГИС ЕГРН
полное наименование должности	подпись	инициалы, фамилия

М.П.

Выписка из Единого государственного реестра недвижимости об объекте недвижимости  
**Сведения о частях земельного участка**

<b>Земельный участок</b>			
(вид объекта недвижимости)			
Лист № __ Раздела <b>4</b>	Всего листов раздела <b>4</b> : __	Всего разделов: __	Всего листов выписки: __
<b>16.03.2021 № 99/2021/381428855</b>			
Кадастровый номер:		<b>47:01:1318001:492</b>	

План (чертеж, схема) части земельного участка	Учетный номер части: <b>47:01:1318001:492/17</b>
Масштаб 1: данные отсутствуют	Условные обозначения:

Государственный регистратор		ФГИС ЕГРН
полное наименование должности	подпись	инициалы, фамилия

М.П.

Выписка из Единого государственного реестра недвижимости об объекте недвижимости  
**Сведения о частях земельного участка**

<b>Земельный участок</b>			
(вид объекта недвижимости)			
Лист № __ Раздела <b>4</b>	Всего листов раздела <b>4</b> : __	Всего разделов: __	Всего листов выписки: __
<b>16.03.2021 № 99/2021/381428855</b>			
Кадастровый номер:		<b>47:01:1318001:492</b>	

План (чертеж, схема) части земельного участка	Учетный номер части: <b>47:01:1318001:492/17</b>
Масштаб 1: данные отсутствуют	Условные обозначения:

Государственный регистратор		ФГИС ЕГРН
полное наименование должности	подпись	инициалы, фамилия

М.П.

Выписка из Единого государственного реестра недвижимости об объекте недвижимости  
**Сведения о частях земельного участка**

<b>Земельный участок</b>			
(вид объекта недвижимости)			
Лист № __ Раздела <b>4</b>	Всего листов раздела <b>4</b> : __	Всего разделов: __	Всего листов выписки: __
<b>16.03.2021 № 99/2021/381428855</b>			
Кадастровый номер:		<b>47:01:1318001:492</b>	

План (чертеж, схема) части земельного участка	Учетный номер части: <b>47:01:1318001:492/17</b>
Масштаб 1: данные отсутствуют	Условные обозначения:

Государственный регистратор		ФГИС ЕГРН
полное наименование должности	подпись	инициалы, фамилия

М.П.

Выписка из Единого государственного реестра недвижимости об объекте недвижимости  
**Сведения о частях земельного участка**

<b>Земельный участок</b>			
(вид объекта недвижимости)			
Лист № __ Раздела <b>4</b>	Всего листов раздела <b>4</b> : __	Всего разделов: __	Всего листов выписки: __
<b>16.03.2021 № 99/2021/381428855</b>			
Кадастровый номер:		<b>47:01:1318001:492</b>	

План (чертеж, схема) части земельного участка	Учетный номер части: <b>47:01:1318001:492/18</b>
Масштаб 1: данные отсутствуют	Условные обозначения:

Государственный регистратор		ФГИС ЕГРН
полное наименование должности	подпись	инициалы, фамилия

М.П.

Выписка из Единого государственного реестра недвижимости об объекте недвижимости  
**Сведения о частях земельного участка**

<b>Земельный участок</b>			
(вид объекта недвижимости)			
Лист № __ Раздела <b>4</b>	Всего листов раздела <b>4</b> : __	Всего разделов: __	Всего листов выписки: __
<b>16.03.2021 № 99/2021/381428855</b>			
Кадастровый номер:		<b>47:01:1318001:492</b>	

План (чертеж, схема) части земельного участка	Учетный номер части: <b>47:01:1318001:492/18</b>
Масштаб 1: данные отсутствуют	Условные обозначения:

Государственный регистратор		ФГИС ЕГРН
полное наименование должности	подпись	инициалы, фамилия

М.П.

Выписка из Единого государственного реестра недвижимости об объекте недвижимости  
**Сведения о частях земельного участка**

<b>Земельный участок</b>			
(вид объекта недвижимости)			
Лист № __ Раздела <b>4</b>	Всего листов раздела <b>4</b> : __	Всего разделов: __	Всего листов выписки: __
<b>16.03.2021 № 99/2021/381428855</b>			
Кадастровый номер:		<b>47:01:1318001:492</b>	

План (чертеж, схема) части земельного участка	Учетный номер части: <b>47:01:1318001:492/18</b>
Масштаб 1: данные отсутствуют	Условные обозначения:

Государственный регистратор		ФГИС ЕГРН
полное наименование должности	подпись	инициалы, фамилия

М.П.

Выписка из Единого государственного реестра недвижимости об объекте недвижимости  
**Сведения о частях земельного участка**

<b>Земельный участок</b>			
(вид объекта недвижимости)			
Лист № __ Раздела <b>4</b>	Всего листов раздела <b>4</b> : __	Всего разделов: __	Всего листов выписки: __
<b>16.03.2021 № 99/2021/381428855</b>			
Кадастровый номер:		<b>47:01:1318001:492</b>	

План (чертеж, схема) части земельного участка	Учетный номер части: <b>47:01:1318001:492/19</b>
Масштаб 1: данные отсутствуют	Условные обозначения:

Государственный регистратор		ФГИС ЕГРН
полное наименование должности	подпись	инициалы, фамилия

М.П.



Выписка из Единого государственного реестра недвижимости об объекте недвижимости  
**Сведения о частях земельного участка**

<b>Земельный участок</b>			
(вид объекта недвижимости)			
Лист № __ Раздела <b>4</b>	Всего листов раздела <b>4</b> : __	Всего разделов: __	Всего листов выписки: __
<b>16.03.2021 № 99/2021/381428855</b>			
Кадастровый номер:		<b>47:01:1318001:492</b>	

План (чертеж, схема) части земельного участка	Учетный номер части: <b>47:01:1318001:492/19</b>
Масштаб 1: данные отсутствуют	Условные обозначения:

Государственный регистратор		ФГИС ЕГРН
полное наименование должности	подпись	инициалы, фамилия

М.П.

Выписка из Единого государственного реестра недвижимости об объекте недвижимости  
**Сведения о частях земельного участка**

<b>Земельный участок</b>			
(вид объекта недвижимости)			
Лист № __ Раздела <b>4</b>	Всего листов раздела <b>4</b> : __	Всего разделов: __	Всего листов выписки: __
<b>16.03.2021 № 99/2021/381428855</b>			
Кадастровый номер:		<b>47:01:1318001:492</b>	

План (чертеж, схема) части земельного участка	Учетный номер части: <b>47:01:1318001:492/19</b>
Масштаб 1: данные отсутствуют	Условные обозначения:

Государственный регистратор		ФГИС ЕГРН
полное наименование должности	подпись	инициалы, фамилия

М.П.

Выписка из Единого государственного реестра недвижимости об объекте недвижимости  
**Сведения о частях земельного участка**

<b>Земельный участок</b>			
(вид объекта недвижимости)			
Лист № __ Раздела <b>4</b>	Всего листов раздела <b>4</b> : __	Всего разделов: __	Всего листов выписки: __
<b>16.03.2021 № 99/2021/381428855</b>			
Кадастровый номер:		<b>47:01:1318001:492</b>	

План (чертеж, схема) части земельного участка	Учетный номер части: <b>47:01:1318001:492/20</b>
Масштаб 1: данные отсутствуют	Условные обозначения:

Государственный регистратор		ФГИС ЕГРН
полное наименование должности	подпись	инициалы, фамилия

М.П.

Выписка из Единого государственного реестра недвижимости об объекте недвижимости  
**Сведения о частях земельного участка**

<b>Земельный участок</b>			
(вид объекта недвижимости)			
Лист № __ Раздела <b>4</b>	Всего листов раздела <b>4</b> : __	Всего разделов: __	Всего листов выписки: __
<b>16.03.2021 № 99/2021/381428855</b>			
Кадастровый номер:		<b>47:01:1318001:492</b>	

План (чертеж, схема) части земельного участка	Учетный номер части: <b>47:01:1318001:492/20</b>
Масштаб 1: данные отсутствуют	Условные обозначения:

Государственный регистратор		ФГИС ЕГРН
полное наименование должности	подпись	инициалы, фамилия

М.П.

Выписка из Единого государственного реестра недвижимости об объекте недвижимости  
**Сведения о частях земельного участка**

<b>Земельный участок</b>			
(вид объекта недвижимости)			
Лист № __ Раздела <b>4</b>	Всего листов раздела <b>4</b> : __	Всего разделов: __	Всего листов выписки: __
<b>16.03.2021 № 99/2021/381428855</b>			
Кадастровый номер:		<b>47:01:1318001:492</b>	

План (чертеж, схема) части земельного участка	Учетный номер части: <b>47:01:1318001:492/20</b>
Масштаб 1: данные отсутствуют	Условные обозначения:

Государственный регистратор		ФГИС ЕГРН
полное наименование должности	подпись	инициалы, фамилия

М.П.

Выписка из Единого государственного реестра недвижимости об объекте недвижимости  
**Сведения о частях земельного участка**

<b>Земельный участок</b>			
(вид объекта недвижимости)			
Лист № __ Раздела <b>4</b>	Всего листов раздела <b>4</b> : __	Всего разделов: __	Всего листов выписки: __
<b>16.03.2021 № 99/2021/381428855</b>			
Кадастровый номер:		<b>47:01:1318001:492</b>	

План (чертеж, схема) части земельного участка	Учетный номер части: <b>47:01:1318001:492/21</b>
Масштаб 1: данные отсутствуют	Условные обозначения:

Государственный регистратор		ФГИС ЕГРН
полное наименование должности	подпись	инициалы, фамилия

М.П.

Выписка из Единого государственного реестра недвижимости об объекте недвижимости  
**Сведения о частях земельного участка**

<b>Земельный участок</b>			
(вид объекта недвижимости)			
Лист № __ Раздела <b>4</b>	Всего листов раздела <b>4</b> : __	Всего разделов: __	Всего листов выписки: __
<b>16.03.2021 № 99/2021/381428855</b>			
Кадастровый номер:		<b>47:01:1318001:492</b>	

План (чертеж, схема) части земельного участка	Учетный номер части: <b>47:01:1318001:492/21</b>
Масштаб 1: данные отсутствуют	Условные обозначения:

Государственный регистратор		ФГИС ЕГРН
полное наименование должности	подпись	инициалы, фамилия

М.П.

Выписка из Единого государственного реестра недвижимости об объекте недвижимости  
**Сведения о частях земельного участка**

<b>Земельный участок</b>			
(вид объекта недвижимости)			
Лист № __ Раздела <b>4.1</b>	Всего листов раздела <b>4.1</b> : __	Всего разделов: __	Всего листов выписки: __
<b>16.03.2021 № 99/2021/381428855</b>			
Кадастровый номер:		<b>47:01:1318001:492</b>	

Учетный номер части	Площадь (м <sup>2</sup> )	Содержание ограничения в использовании или ограничения права на объект недвижимости или обременения объекта недвижимости
1	2	3
1	4554	, Временные. Дата истечения срока действия временного характера - 29.07.2019
1	4554	, Временные. Дата истечения срока действия временного характера - 29.07.2019
1	4554	, Временные. Дата истечения срока действия временного характера - 29.07.2019
2	1086	, Временные. Дата истечения срока действия временного характера - 29.07.2019
2	1086	, Временные. Дата истечения срока действия временного характера - 29.07.2019
2	1086	, Временные. Дата истечения срока действия временного характера - 29.07.2019
3	3303	, Временные. Дата истечения срока действия временного характера - 29.07.2019
3	3303	, Временные. Дата истечения срока действия временного характера - 29.07.2019

Государственный регистратор		ФГИС ЕГРН
полное наименование должности	подпись	инициалы, фамилия

М.П.



Выписка из Единого государственного реестра недвижимости об объекте недвижимости  
**Сведения о частях земельного участка**

<b>Земельный участок</b>			
(вид объекта недвижимости)			
Лист № __ Раздела <b>4.1</b>	Всего листов раздела <b>4.1</b> : __	Всего разделов: __	Всего листов выписки: __
<b>16.03.2021 № 99/2021/381428855</b>			
Кадастровый номер:		<b>47:01:1318001:492</b>	

Учетный номер части	Площадь (м <sup>2</sup> )	Содержание ограничения в использовании или ограничения права на объект недвижимости или обременения объекта недвижимости
1	2	3
3	3303	, Временные. Дата истечения срока действия временного характера - 29.07.2019
4	6452	, Временные. Дата истечения срока действия временного характера - 29.07.2019
4	6452	, Временные. Дата истечения срока действия временного характера - 29.07.2019
4	6452	, Временные. Дата истечения срока действия временного характера - 29.07.2019
5	408	, Временные. Дата истечения срока действия временного характера - 29.07.2019
5	408	, Временные. Дата истечения срока действия временного характера - 29.07.2019
5	408	, Временные. Дата истечения срока действия временного характера - 29.07.2019
6	1814	, Временные. Дата истечения срока действия временного характера - 29.07.2019

Государственный регистратор		ФГИС ЕГРН
полное наименование должности	подпись	инициалы, фамилия

М.П.

Выписка из Единого государственного реестра недвижимости об объекте недвижимости  
**Сведения о частях земельного участка**

<b>Земельный участок</b>			
(вид объекта недвижимости)			
Лист № __ Раздела <b>4.1</b>	Всего листов раздела <b>4.1</b> : __	Всего разделов: __	Всего листов выписки: __
<b>16.03.2021 № 99/2021/381428855</b>			
Кадастровый номер:		<b>47:01:1318001:492</b>	

Учетный номер части	Площадь (м <sup>2</sup> )	Содержание ограничения в использовании или ограничения права на объект недвижимости или обременения объекта недвижимости
1	2	3
6	1814	, Временные. Дата истечения срока действия временного характера - 29.07.2019
6	1814	, Временные. Дата истечения срока действия временного характера - 29.07.2019
7	360	, Временные. Дата истечения срока действия временного характера - 29.07.2019
7	360	, Временные. Дата истечения срока действия временного характера - 29.07.2019
7	360	, Временные. Дата истечения срока действия временного характера - 29.07.2019
8	394	, Временные. Дата истечения срока действия временного характера - 29.07.2019
8	394	, Временные. Дата истечения срока действия временного характера - 29.07.2019
8	394	, Временные. Дата истечения срока действия временного характера - 29.07.2019

Государственный регистратор		ФГИС ЕГРН
полное наименование должности	подпись	инициалы, фамилия

М.П.

Выписка из Единого государственного реестра недвижимости об объекте недвижимости  
**Сведения о частях земельного участка**

<b>Земельный участок</b>			
(вид объекта недвижимости)			
Лист № __ Раздела <b>4.1</b>	Всего листов раздела <b>4.1</b> : __	Всего разделов: __	Всего листов выписки: __
<b>16.03.2021 № 99/2021/381428855</b>			
Кадастровый номер:		<b>47:01:1318001:492</b>	

Учетный номер части	Площадь (м <sup>2</sup> )	Содержание ограничения в использовании или ограничения права на объект недвижимости или обременения объекта недвижимости
1	2	3
9	435	, Временные. Дата истечения срока действия временного характера - 29.07.2019
9	435	, Временные. Дата истечения срока действия временного характера - 29.07.2019
9	435	, Временные. Дата истечения срока действия временного характера - 29.07.2019
10	24101	, Временные. Дата истечения срока действия временного характера - 29.07.2019
10	24101	, Временные. Дата истечения срока действия временного характера - 29.07.2019
10	24101	, Временные. Дата истечения срока действия временного характера - 29.07.2019
11	1731	, Временные. Дата истечения срока действия временного характера - 29.07.2019
11	1731	, Временные. Дата истечения срока действия временного характера - 29.07.2019

Государственный регистратор		ФГИС ЕГРН
полное наименование должности	подпись	инициалы, фамилия

М.П.

Выписка из Единого государственного реестра недвижимости об объекте недвижимости  
**Сведения о частях земельного участка**

<b>Земельный участок</b>			
<small>(вид объекта недвижимости)</small>			
Лист № ___ Раздела <b>4.1</b>	Всего листов раздела <b>4.1</b> : ___	Всего разделов: ___	Всего листов выписки: ___
<b>16.03.2021 № 99/2021/381428855</b>			
Кадастровый номер:		<b>47:01:1318001:492</b>	

Учетный номер части	Площадь (м <sup>2</sup> )	Содержание ограничения в использовании или ограничения права на объект недвижимости или обременения объекта недвижимости
1	2	3
11	1731	, Временные. Дата истечения срока действия временного характера - 29.07.2019
12	73	, Временные. Дата истечения срока действия временного характера - 29.07.2019
12	73	, Временные. Дата истечения срока действия временного характера - 29.07.2019
12	73	, Временные. Дата истечения срока действия временного характера - 29.07.2019
13	1997	, Карта (план) № 1 от 08.08.2011, срок действия: 25.05.2015
13	1997	, Карта (план) № 1 от 08.08.2011, срок действия: 25.05.2015
13	1997	, Карта (план) № 1 от 08.08.2011, срок действия: 25.05.2015
14	6457	, Карта (план) № 76022 от 03.05.2012, срок действия: 25.05.2015

Государственный регистратор		ФГИС ЕГРН
полное наименование должности	подпись	инициалы, фамилия

М.П.

Выписка из Единого государственного реестра недвижимости об объекте недвижимости  
**Сведения о частях земельного участка**

<b>Земельный участок</b>			
(вид объекта недвижимости)			
Лист № __ Раздела <b>4.1</b>	Всего листов раздела <b>4.1</b> : __	Всего разделов: __	Всего листов выписки: __
<b>16.03.2021 № 99/2021/381428855</b>			
Кадастровый номер:		<b>47:01:1318001:492</b>	

Учетный номер части	Площадь (м <sup>2</sup> )	Содержание ограничения в использовании или ограничения права на объект недвижимости или обременения объекта недвижимости
1	2	3
14	6457	, Карта (план) № 76022 от 03.05.2012, срок действия: 25.05.2015
14	6457	, Карта (план) № 76022 от 03.05.2012, срок действия: 25.05.2015
15	6337	, Карта (план) № 5/2011 от 23.09.2011, срок действия: 25.05.2015
15	6337	, Карта (план) № 5/2011 от 23.09.2011, срок действия: 25.05.2015
15	6337	, Карта (план) № 5/2011 от 23.09.2011, срок действия: 25.05.2015
16	5547	, Карта (план) № № 100548 от 12.04.2013, срок действия: 20.07.2015
16	5547	, Карта (план) № № 100548 от 12.04.2013, срок действия: 20.07.2015
16	5547	, Карта (план) № № 100548 от 12.04.2013, срок действия: 20.07.2015

Государственный регистратор		ФГИС ЕГРН
полное наименование должности	подпись	инициалы, фамилия

М.П.

Выписка из Единого государственного реестра недвижимости об объекте недвижимости  
**Сведения о частях земельного участка**

<b>Земельный участок</b>			
(вид объекта недвижимости)			
Лист № __ Раздела <b>4.1</b>	Всего листов раздела <b>4.1</b> : __	Всего разделов: __	Всего листов выписки: __
<b>16.03.2021 № 99/2021/381428855</b>			
Кадастровый номер:		<b>47:01:1318001:492</b>	

Учетный номер части	Площадь (м <sup>2</sup> )	Содержание ограничения в использовании или ограничения права на объект недвижимости или обременения объекта недвижимости
1	2	3
17	5281	, Карта (план) охранной зоны трубопровода № б/н от 21.09.2016, срок действия: 02.11.2016
17	5281	, Карта (план) охранной зоны трубопровода № б/н от 21.09.2016, срок действия: 02.11.2016
17	5281	, Карта (план) охранной зоны трубопровода № б/н от 21.09.2016, срок действия: 02.11.2016
18	71496	, Распоряжение "Об утверждении границы водоохранной зоны и границы прибрежной защитной полосы Балтийского моря на территории Ленинградской области и Санкт-Петербурга" № 86 от 19.10.2016, срок действия: 14.03.2017
18	71496	, Распоряжение "Об утверждении границы водоохранной зоны и границы прибрежной защитной полосы Балтийского моря на территории Ленинградской области и Санкт-Петербурга" № 86 от 19.10.2016, срок действия: 14.03.2017
18	71496	, Распоряжение "Об утверждении границы водоохранной зоны и границы прибрежной защитной полосы Балтийского моря на территории Ленинградской области и Санкт-Петербурга" № 86 от 19.10.2016, срок действия: 14.03.2017
19	420	, Постановление № 578 от 09.06.1995, срок действия: 10.12.2019
19	420	, Постановление № 578 от 09.06.1995, срок действия: 10.12.2019

Государственный регистратор		ФГИС ЕГРН
полное наименование должности	подпись	инициалы, фамилия

М.П.

Выписка из Единого государственного реестра недвижимости об объекте недвижимости  
**Сведения о частях земельного участка**

<b>Земельный участок</b>			
(вид объекта недвижимости)			
Лист № __ Раздела <b>4.1</b>	Всего листов раздела <b>4.1</b> : __	Всего разделов: __	Всего листов выписки: __
<b>16.03.2021 № 99/2021/381428855</b>			
Кадастровый номер:		<b>47:01:1318001:492</b>	

Учетный номер части	Площадь (м <sup>2</sup> )	Содержание ограничения в использовании или ограничения права на объект недвижимости или обременения объекта недвижимости
1	2	3
19	420	, Постановление № 578 от 09.06.1995, срок действия: 10.12.2019
20	361	, Доверенность № 251 от 10.09.2019, срок действия: 08.04.2020
20	361	, Доверенность № 251 от 10.09.2019, срок действия: 08.04.2020
20	361	, Доверенность № 251 от 10.09.2019, срок действия: 08.04.2020
21	0	, Документ, содержащий необходимые для внесения в государственный кадастр недвижимости сведения об установлении или изменении территориальной зоны или зоны с особыми условиями использования территорий, либо об отмене установления такой зоны № PVD-0123/2020-20099 от 24.12.2020, срок действия: 25.01.2021
21	0	, Документ, содержащий необходимые для внесения в государственный кадастр недвижимости сведения об установлении или изменении территориальной зоны или зоны с особыми условиями использования территорий, либо об отмене установления такой зоны № PVD-0123/2020-20099 от 24.12.2020, срок действия: 25.01.2021

Государственный регистратор		ФГИС ЕГРН
полное наименование должности	подпись	инициалы, фамилия

М.П.

Выписка из Единого государственного реестра недвижимости об объекте недвижимости  
**Сведения о частях земельного участка**

Земельный участок					
(вид объекта недвижимости)					
Лист № ___ Раздела <b>4.2</b>		Всего листов раздела <b>4.2</b> : ___		Всего разделов: ___	Всего листов выписки: ___
<b>16.03.2021 № 99/2021/381428855</b>					
Кадастровый номер:			<b>47:01:1318001:492</b>		
Сведения о характерных точках границы части (частей) земельного участка					
Учетный номер части: 1					
Система координат: МСК 53 (Зона-2)					
Зона №					
Номер точки	Координаты, м		Описание закрепления на местности	Средняя квадратическая погрешность определения координат характерных точек границы части земельного участка, м	
	X	Y			
1	2	3	4	5	
1	482058.31	1291352.23	данные отсутствуют	данные отсутствуют	
1	482058.31	1291352.23	данные отсутствуют	данные отсутствуют	
1	482058.31	1291352.23	данные отсутствуют	данные отсутствуют	
1	482058.31	1291352.23	данные отсутствуют	данные отсутствуют	
1	482058.31	1291352.23	данные отсутствуют	данные отсутствуют	
2	482057.76	1291369.07	данные отсутствуют	данные отсутствуют	
2	482057.76	1291369.07	данные отсутствуют	данные отсутствуют	
2	482057.76	1291369.07	данные отсутствуют	данные отсутствуют	
3	482055.85	1291431.22	данные отсутствуют	данные отсутствуют	
3	482055.85	1291431.22	данные отсутствуют	данные отсутствуют	
3	482055.85	1291431.22	данные отсутствуют	данные отсутствуют	
4	482054.01	1291493.58	данные отсутствуют	данные отсутствуют	
4	482054.01	1291493.58	данные отсутствуют	данные отсутствуют	
4	482054.01	1291493.58	данные отсутствуют	данные отсутствуют	
5	482051.37	1291556.46	данные отсутствуют	данные отсутствуют	
5	482051.37	1291556.46	данные отсутствуют	данные отсутствуют	
Государственный регистратор			ФГИС ЕГРН		
полное наименование должности			подпись		инициалы, фамилия

М.П.



Выписка из Единого государственного реестра недвижимости об объекте недвижимости  
**Сведения о частях земельного участка**

<b>Земельный участок</b>			
(вид объекта недвижимости)			
Лист № ___ Раздела <b>4.2</b>	Всего листов раздела <b>4.2</b> : ___	Всего разделов: ___	Всего листов выписки: ___
<b>16.03.2021 № 99/2021/381428855</b>			
Кадастровый номер:		<b>47:01:1318001:492</b>	

Номер точки	Координаты, м		Описание закрепления на местности	Средняя квадратическая погрешность определения координат характерных точек границы части земельного участка, м
	X	Y		
1	2	3	4	5
5	482051.37	1291556.46	данные отсутствуют	данные отсутствуют
6	482048.97	1291619.43	данные отсутствуют	данные отсутствуют
6	482048.97	1291619.43	данные отсутствуют	данные отсутствуют
6	482048.97	1291619.43	данные отсутствуют	данные отсутствуют
7	482046.94	1291682.83	данные отсутствуют	данные отсутствуют
7	482046.94	1291682.83	данные отсутствуют	данные отсутствуют
7	482046.94	1291682.83	данные отсутствуют	данные отсутствуют
8	482044.77	1291746.59	данные отсутствуют	данные отсутствуют
8	482044.77	1291746.59	данные отсутствуют	данные отсутствуют
8	482044.77	1291746.59	данные отсутствуют	данные отсутствуют
9	482042.86	1291809.32	данные отсутствуют	данные отсутствуют
9	482042.86	1291809.32	данные отсутствуют	данные отсутствуют
9	482042.86	1291809.32	данные отсутствуют	данные отсутствуют
10	482040.72	1291871.98	данные отсутствуют	данные отсутствуют
10	482040.72	1291871.98	данные отсутствуют	данные отсутствуют
10	482040.72	1291871.98	данные отсутствуют	данные отсутствуют
11	482038.18	1291933.6	данные отсутствуют	данные отсутствуют

Государственный регистратор		ФГИС ЕГРН
полное наименование должности	подпись	инициалы, фамилия

М.П.

Выписка из Единого государственного реестра недвижимости об объекте недвижимости  
**Сведения о частях земельного участка**

<b>Земельный участок</b>			
(вид объекта недвижимости)			
Лист № ____ Раздела <b>4.2</b>	Всего листов раздела <b>4.2</b> : ____	Всего разделов: ____	Всего листов выписки: ____
<b>16.03.2021 № 99/2021/381428855</b>			
Кадастровый номер:		<b>47:01:1318001:492</b>	

Номер точки	Координаты, м		Описание закрепления на местности	Средняя квадратическая погрешность определения координат характерных точек границы части земельного участка, м
	X	Y		
1	2	3	4	5
11	482038.18	1291933.6	данные отсутствуют	данные отсутствуют
11	482038.18	1291933.6	данные отсутствуют	данные отсутствуют
12	482035.78	1291996.05	данные отсутствуют	данные отсутствуют
12	482035.78	1291996.05	данные отсутствуют	данные отсутствуют
12	482035.78	1291996.05	данные отсутствуют	данные отсутствуют
13	482033.39	1292059.59	данные отсутствуют	данные отсутствуют
13	482033.39	1292059.59	данные отсутствуют	данные отсутствуют
13	482033.39	1292059.59	данные отсутствуют	данные отсутствуют
14	482030.25	1292138.23	данные отсутствуют	данные отсутствуют
14	482030.25	1292138.23	данные отсутствуют	данные отсутствуют
14	482030.25	1292138.23	данные отсутствуют	данные отсутствуют
15	482029.02	1292188.18	данные отсутствуют	данные отсутствуют
15	482029.02	1292188.18	данные отсутствуют	данные отсутствуют
15	482029.02	1292188.18	данные отсутствуют	данные отсутствуют
16	482027.79	1292229.49	данные отсутствуют	данные отсутствуют
16	482027.79	1292229.49	данные отсутствуют	данные отсутствуют
16	482027.79	1292229.49	данные отсутствуют	данные отсутствуют

Государственный регистратор		ФГИС ЕГРН
полное наименование должности	подпись	инициалы, фамилия

М.П.

Выписка из Единого государственного реестра недвижимости об объекте недвижимости  
707  
Сведения о частях земельного участка

<b>Земельный участок</b>			
(вид объекта недвижимости)			
Лист № ___ Раздела <b>4.2</b>	Всего листов раздела <b>4.2</b> : ___	Всего разделов: ___	Всего листов выписки: ___
<b>16.03.2021 № 99/2021/381428855</b>			
Кадастровый номер:		<b>47:01:1318001:492</b>	

Номер точки	Координаты, м		Описание закрепления на местности	Средняя квадратическая погрешность определения координат характерных точек границы части земельного участка, м
	X	Y		
1	2	3	4	5
17	482024.7	1292307.69	данные отсутствуют	данные отсутствуют
17	482024.7	1292307.69	данные отсутствуют	данные отсутствуют
17	482024.7	1292307.69	данные отсутствуют	данные отсутствуют
18	482021.68	1292387.26	данные отсутствуют	данные отсутствуют
18	482021.68	1292387.26	данные отсутствуют	данные отсутствуют
18	482021.68	1292387.26	данные отсутствуют	данные отсутствуют
19	482018.66	1292482.26	данные отсутствуют	данные отсутствуют
19	482018.66	1292482.26	данные отсутствуют	данные отсутствуют
19	482018.66	1292482.26	данные отсутствуют	данные отсутствуют
20	482018.57	1292489.09	данные отсутствуют	данные отсутствуют
20	482018.57	1292489.09	данные отсутствуют	данные отсутствуют
20	482018.57	1292489.09	данные отсутствуют	данные отсутствуют
21	482014.56	1292489.65	данные отсутствуют	данные отсутствуют
21	482014.56	1292489.65	данные отсутствуют	данные отсутствуют
21	482014.56	1292489.65	данные отсутствуют	данные отсутствуют
22	482014.66	1292482.16	данные отсутствуют	данные отсутствуют
22	482014.66	1292482.16	данные отсутствуют	данные отсутствуют

Государственный регистратор		ФГИС ЕГРН
полное наименование должности	подпись	инициалы, фамилия

М.П.

Выписка из Единого государственного реестра недвижимости об объекте недвижимости  
**Сведения о частях земельного участка**

<b>Земельный участок</b>			
<small>(вид объекта недвижимости)</small>			
Лист № ____ Раздела <b>4.2</b>	Всего листов раздела <b>4.2</b> : ____	Всего разделов: ____	Всего листов выписки: ____
<b>16.03.2021 № 99/2021/381428855</b>			
Кадастровый номер:		<b>47:01:1318001:492</b>	

Номер точки	Координаты, м		Описание закрепления на местности	Средняя квадратическая погрешность определения координат характерных точек границы части земельного участка, м
	X	Y		
1	2	3	4	5
22	482014.66	1292482.16	данные отсутствуют	данные отсутствуют
23	482017.69	1292387.11	данные отсутствуют	данные отсутствуют
23	482017.69	1292387.11	данные отсутствуют	данные отсутствуют
23	482017.69	1292387.11	данные отсутствуют	данные отсутствуют
24	482020.71	1292307.54	данные отсутствуют	данные отсутствуют
24	482020.71	1292307.54	данные отсутствуют	данные отсутствуют
24	482020.71	1292307.54	данные отсутствуют	данные отсутствуют
25	482023.81	1292229.35	данные отсутствуют	данные отсутствуют
25	482023.81	1292229.35	данные отсутствуют	данные отсутствуют
25	482023.81	1292229.35	данные отсутствуют	данные отсутствуют
26	482025.03	1292188.07	данные отсутствуют	данные отсутствуют
26	482025.03	1292188.07	данные отсутствуют	данные отсутствуют
26	482025.03	1292188.07	данные отсутствуют	данные отсутствуют
27	482026.25	1292138.11	данные отсутствуют	данные отсутствуют
27	482026.25	1292138.11	данные отсутствуют	данные отсутствуют
27	482026.25	1292138.11	данные отсутствуют	данные отсутствуют
28	482029.38	1292059.43	данные отсутствуют	данные отсутствуют

Государственный регистратор		ФГИС ЕГРН
полное наименование должности	подпись	инициалы, фамилия

М.П.

Выписка из Единого государственного реестра недвижимости об объекте недвижимости  
709  
**Сведения о частях земельного участка**

<b>Земельный участок</b>			
(вид объекта недвижимости)			
Лист № ____ Раздела <b>4.2</b>	Всего листов раздела <b>4.2</b> : ____	Всего разделов: ____	Всего листов выписки: ____
<b>16.03.2021 № 99/2021/381428855</b>			
Кадастровый номер:		<b>47:01:1318001:492</b>	

Номер точки	Координаты, м		Описание закрепления на местности	Средняя квадратическая погрешность определения координат характерных точек границы части земельного участка, м
	X	Y		
1	2	3	4	5
28	482029.38	1292059.43	данные отсутствуют	данные отсутствуют
28	482029.38	1292059.43	данные отсутствуют	данные отсутствуют
29	482031.78	1291995.9	данные отсутствуют	данные отсутствуют
29	482031.78	1291995.9	данные отсутствуют	данные отсутствуют
29	482031.78	1291995.9	данные отсутствуют	данные отсутствуют
30	482034.19	1291933.44	данные отсутствуют	данные отсутствуют
30	482034.19	1291933.44	данные отсутствуют	данные отсутствуют
30	482034.19	1291933.44	данные отсутствуют	данные отсутствуют
31	482036.73	1291871.83	данные отсутствуют	данные отсутствуют
31	482036.73	1291871.83	данные отсутствуют	данные отсутствуют
31	482036.73	1291871.83	данные отсутствуют	данные отсутствуют
32	482038.86	1291809.19	данные отсутствуют	данные отсутствуют
32	482038.86	1291809.19	данные отсутствуют	данные отсутствуют
32	482038.86	1291809.19	данные отсутствуют	данные отсутствуют
33	482040.76	1291746.46	данные отсутствуют	данные отсутствуют
33	482040.76	1291746.46	данные отсутствуют	данные отсутствуют
33	482040.76	1291746.46	данные отсутствуют	данные отсутствуют

Государственный регистратор		ФГИС ЕГРН
полное наименование должности	подпись	инициалы, фамилия

М.П.

Выписка из Единого государственного реестра недвижимости об объекте недвижимости  
**Сведения о частях земельного участка**

<b>Земельный участок</b>			
(вид объекта недвижимости)			
Лист № ____ Раздела <b>4.2</b>	Всего листов раздела <b>4.2</b> : ____	Всего разделов: ____	Всего листов выписки: ____
<b>16.03.2021 № 99/2021/381428855</b>			
Кадастровый номер:		<b>47:01:1318001:492</b>	

Номер точки	Координаты, м		Описание закрепления на местности	Средняя квадратическая погрешность определения координат характерных точек границы части земельного участка, м
	X	Y		
1	2	3	4	5
34	482042.92	1291682.7	данные отсутствуют	данные отсутствуют
34	482042.92	1291682.7	данные отсутствуют	данные отсутствуют
34	482042.92	1291682.7	данные отсутствуют	данные отсутствуют
35	482044.97	1291619.29	данные отсутствуют	данные отсутствуют
35	482044.97	1291619.29	данные отсутствуют	данные отсутствуют
35	482044.97	1291619.29	данные отсутствуют	данные отсутствуют
36	482047.38	1291556.29	данные отсутствуют	данные отсутствуют
36	482047.38	1291556.29	данные отсутствуют	данные отсутствуют
36	482047.38	1291556.29	данные отсутствуют	данные отсутствуют
37	482050	1291493.44	данные отсутствуют	данные отсутствуют
37	482050	1291493.44	данные отсутствуют	данные отсутствуют
37	482050	1291493.44	данные отсутствуют	данные отсутствуют
38	482051.86	1291431.09	данные отсутствуют	данные отсутствуют
38	482051.86	1291431.09	данные отсутствуют	данные отсутствуют
38	482051.86	1291431.09	данные отсутствуют	данные отсутствуют
39	482053.76	1291368.94	данные отсутствуют	данные отсутствуют
39	482053.76	1291368.94	данные отсутствуют	данные отсутствуют

Государственный регистратор		ФГИС ЕГРН
полное наименование должности	подпись	инициалы, фамилия

М.П.

Выписка из Единого государственного реестра недвижимости об объекте недвижимости  
711  
**Сведения о частях земельного участка**

<b>Земельный участок</b>			
(вид объекта недвижимости)			
Лист № ___ Раздела <b>4.2</b>	Всего листов раздела <b>4.2</b> : ___	Всего разделов: ___	Всего листов выписки: ___
<b>16.03.2021 № 99/2021/381428855</b>			
Кадастровый номер:		<b>47:01:1318001:492</b>	

Номер точки	Координаты, м		Описание закрепления на местности	Средняя квадратическая погрешность определения координат характерных точек границы части земельного участка, м
	X	Y		
1	2	3	4	5
39	482053.76	1291368.94	данные отсутствуют	данные отсутствуют
40	482054.36	1291350.78	данные отсутствуют	данные отсутствуют
40	482054.36	1291350.78	данные отсутствуют	данные отсутствуют
40	482054.36	1291350.78	данные отсутствуют	данные отсутствуют
40	482054.36	1291350.78	данные отсутствуют	данные отсутствуют
40	482054.36	1291350.78	данные отсутствуют	данные отсутствуют
41	481993.39	1292029.13	данные отсутствуют	данные отсутствуют
41	481993.39	1292029.13	данные отсутствуют	данные отсутствуют
41	481993.39	1292029.13	данные отсутствуют	данные отсутствуют
42	481992.73	1292033.07	данные отсутствуют	данные отсутствуют
42	481992.73	1292033.07	данные отсутствуют	данные отсутствуют
42	481992.73	1292033.07	данные отсутствуют	данные отсутствуют
43	481990.77	1292032.76	данные отсутствуют	данные отсутствуют
43	481990.77	1292032.76	данные отсутствуют	данные отсутствуют
43	481990.77	1292032.76	данные отсутствуют	данные отсутствуют
44	481950.51	1292026.15	данные отсутствуют	данные отсутствуют
44	481950.51	1292026.15	данные отсутствуют	данные отсутствуют

Государственный регистратор		ФГИС ЕГРН
полное наименование должности	подпись	инициалы, фамилия

М.П.

Выписка из Единого государственного реестра недвижимости об объекте недвижимости  
**Сведения о частях земельного участка**

<b>Земельный участок</b>			
(вид объекта недвижимости)			
Лист № ___ Раздела <b>4.2</b>	Всего листов раздела <b>4.2</b> : ___	Всего разделов: ___	Всего листов выписки: ___
<b>16.03.2021 № 99/2021/381428855</b>			
Кадастровый номер:		<b>47:01:1318001:492</b>	

Номер точки	Координаты, м		Описание закрепления на местности	Средняя квадратическая погрешность определения координат характерных точек границы части земельного участка, м
	X	Y		
1	2	3	4	5
44	481950.51	1292026.15	данные отсутствуют	данные отсутствуют
45	481929.1	1292022.31	данные отсутствуют	данные отсутствуют
45	481929.1	1292022.31	данные отсутствуют	данные отсутствуют
45	481929.1	1292022.31	данные отсутствуют	данные отсутствуют
46	481907.25	1292019.32	данные отсутствуют	данные отсутствуют
46	481907.25	1292019.32	данные отсутствуют	данные отсутствуют
46	481907.25	1292019.32	данные отсутствуют	данные отсутствуют
47	481897.49	1292015.91	данные отсутствуют	данные отсутствуют
47	481897.49	1292015.91	данные отсутствуют	данные отсутствуют
47	481897.49	1292015.91	данные отсутствуют	данные отсутствуют
48	481876.05	1292008.06	данные отсутствуют	данные отсутствуют
48	481876.05	1292008.06	данные отсутствуют	данные отсутствуют
48	481876.05	1292008.06	данные отсутствуют	данные отсутствуют
49	481844.49	1291995.91	данные отсутствуют	данные отсутствуют
49	481844.49	1291995.91	данные отсутствуют	данные отсутствуют
49	481844.49	1291995.91	данные отсутствуют	данные отсутствуют
50	481828.34	1291990.5	данные отсутствуют	данные отсутствуют

Государственный регистратор		ФГИС ЕГРН
полное наименование должности	подпись	инициалы, фамилия

М.П.



Выписка из Единого государственного реестра недвижимости об объекте недвижимости  
**Сведения о частях земельного участка**

<b>Земельный участок</b>			
<small>(вид объекта недвижимости)</small>			
Лист № ___ Раздела <b>4.2</b>	Всего листов раздела <b>4.2</b> : ___	Всего разделов: ___	Всего листов выписки: ___
<b>16.03.2021 № 99/2021/381428855</b>			
Кадастровый номер:		<b>47:01:1318001:492</b>	

Номер точки	Координаты, м		Описание закрепления на местности	Средняя квадратическая погрешность определения координат характерных точек границы части земельного участка, м
	X	Y		
1	2	3	4	5
50	481828.34	1291990.5	данные отсутствуют	данные отсутствуют
50	481828.34	1291990.5	данные отсутствуют	данные отсутствуют
51	481811.16	1291978.2	данные отсутствуют	данные отсутствуют
51	481811.16	1291978.2	данные отсутствуют	данные отсутствуют
51	481811.16	1291978.2	данные отсутствуют	данные отсутствуют
52	481796.39	1291968.33	данные отсутствуют	данные отсутствуют
52	481796.39	1291968.33	данные отсутствуют	данные отсутствуют
52	481796.39	1291968.33	данные отсутствуют	данные отсутствуют
53	481785.81	1291960.6	данные отсутствуют	данные отсутствуют
53	481785.81	1291960.6	данные отсутствуют	данные отсутствуют
53	481785.81	1291960.6	данные отсутствуют	данные отсутствуют
54	481765.94	1291948.66	данные отсутствуют	данные отсутствуют
54	481765.94	1291948.66	данные отсутствуют	данные отсутствуют
54	481765.94	1291948.66	данные отсутствуют	данные отсутствуют
55	481751.7	1291935.1	данные отсутствуют	данные отсутствуют
55	481751.7	1291935.1	данные отсутствуют	данные отсутствуют
55	481751.7	1291935.1	данные отсутствуют	данные отсутствуют

Государственный регистратор		ФГИС ЕГРН
полное наименование должности	подпись	инициалы, фамилия

М.П.

Выписка из Единого государственного реестра недвижимости об объекте недвижимости  
**Сведения о частях земельного участка**

<b>Земельный участок</b>			
(вид объекта недвижимости)			
Лист № ____ Раздела <b>4.2</b>	Всего листов раздела <b>4.2</b> : ____	Всего разделов: ____	Всего листов выписки: ____
<b>16.03.2021 № 99/2021/381428855</b>			
Кадастровый номер:		<b>47:01:1318001:492</b>	

Номер точки	Координаты, м		Описание закрепления на местности	Средняя квадратическая погрешность определения координат характерных точек границы части земельного участка, м
	X	Y		
1	2	3	4	5
56	481745.63	1291929.14	данные отсутствуют	данные отсутствуют
56	481745.63	1291929.14	данные отсутствуют	данные отсутствуют
56	481745.63	1291929.14	данные отсутствуют	данные отсутствуют
57	481750.25	1291928.07	данные отсутствуют	данные отсутствуют
57	481750.25	1291928.07	данные отсутствуют	данные отсутствуют
57	481750.25	1291928.07	данные отсутствуют	данные отсутствуют
58	481754.49	1291932.25	данные отсутствуют	данные отсутствуют
58	481754.49	1291932.25	данные отсутствуют	данные отсутствуют
58	481754.49	1291932.25	данные отсутствуют	данные отсутствуют
59	481768.38	1291945.47	данные отсутствуют	данные отсутствуют
59	481768.38	1291945.47	данные отсутствуют	данные отсутствуют
59	481768.38	1291945.47	данные отсутствуют	данные отсутствуют
60	481788.03	1291957.26	данные отсутствуют	данные отсутствуют
60	481788.03	1291957.26	данные отсутствуют	данные отсутствуют
60	481788.03	1291957.26	данные отсутствуют	данные отсутствуют
61	481798.69	1291965.04	данные отсутствуют	данные отсутствуют
61	481798.69	1291965.04	данные отсутствуют	данные отсутствуют

Государственный регистратор		ФГИС ЕГРН
полное наименование должности	подпись	инициалы, фамилия

М.П.

Выписка из Единого государственного реестра недвижимости об объекте недвижимости  
**Сведения о частях земельного участка**

<b>Земельный участок</b>			
(вид объекта недвижимости)			
Лист № ___ Раздела <b>4.2</b>	Всего листов раздела <b>4.2</b> : ___	Всего разделов: ___	Всего листов выписки: ___
<b>16.03.2021 № 99/2021/381428855</b>			
Кадастровый номер:		<b>47:01:1318001:492</b>	

Номер точки	Координаты, м		Описание закрепления на местности	Средняя квадратическая погрешность определения координат характерных точек границы части земельного участка, м
	X	Y		
1	2	3	4	5
61	481798.69	1291965.04	данные отсутствуют	данные отсутствуют
62	481813.44	1291974.91	данные отсутствуют	данные отсутствуют
62	481813.44	1291974.91	данные отсутствуют	данные отсутствуют
62	481813.44	1291974.91	данные отсутствуют	данные отсутствуют
63	481830.19	1291986.87	данные отсутствуют	данные отсутствуют
63	481830.19	1291986.87	данные отсутствуют	данные отсутствуют
63	481830.19	1291986.87	данные отсутствуют	данные отсутствуют
64	481845.85	1291992.16	данные отсутствуют	данные отсутствуют
64	481845.85	1291992.16	данные отсутствуют	данные отсутствуют
64	481845.85	1291992.16	данные отсутствуют	данные отсутствуют
65	481877.46	1292004.32	данные отсутствуют	данные отсутствуют
65	481877.46	1292004.32	данные отсутствуют	данные отсутствуют
65	481877.46	1292004.32	данные отсутствуют	данные отсутствуют
66	481898.84	1292012.14	данные отсутствуют	данные отсутствуют
66	481898.84	1292012.14	данные отсутствуют	данные отсутствуют
66	481898.84	1292012.14	данные отсутствуют	данные отсутствуют
67	481908.19	1292015.41	данные отсутствуют	данные отсутствуют

Государственный регистратор		ФГИС ЕГРН
полное наименование должности	подпись	инициалы, фамилия

М.П.

Выписка из Единого государственного реестра недвижимости об объекте недвижимости  
**Сведения о частях земельного участка**

<b>Земельный участок</b>			
(вид объекта недвижимости)			
Лист № ____ Раздела <b>4.2</b>	Всего листов раздела <b>4.2</b> : ____	Всего разделов: ____	Всего листов выписки: ____
<b>16.03.2021 № 99/2021/381428855</b>			
Кадастровый номер:		<b>47:01:1318001:492</b>	

Номер точки	Координаты, м		Описание закрепления на местности	Средняя квадратическая погрешность определения координат характерных точек границы части земельного участка, м
	X	Y		
1	2	3	4	5
67	481908.19	1292015.41	данные отсутствуют	данные отсутствуют
67	481908.19	1292015.41	данные отсутствуют	данные отсутствуют
68	481929.73	1292018.38	данные отсутствуют	данные отсутствуют
68	481929.73	1292018.38	данные отсутствуют	данные отсутствуют
68	481929.73	1292018.38	данные отсутствуют	данные отсутствуют
69	481951.18	1292022.21	данные отсутствуют	данные отсутствуют
69	481951.18	1292022.21	данные отсутствуют	данные отсутствуют
69	481951.18	1292022.21	данные отсутствуют	данные отсутствуют
70	481991.4	1292028.81	данные отсутствуют	данные отсутствуют
70	481991.4	1292028.81	данные отсутствуют	данные отсутствуют
70	481991.4	1292028.81	данные отсутствуют	данные отсутствуют
71	482368	1293866.6	данные отсутствуют	данные отсутствуют
71	482368	1293866.6	данные отсутствуют	данные отсутствуют
71	482368	1293866.6	данные отсутствуют	данные отсутствуют
72	482377.78	1293883.79	данные отсутствуют	данные отсутствуют
72	482377.78	1293883.79	данные отсутствуют	данные отсутствуют
72	482377.78	1293883.79	данные отсутствуют	данные отсутствуют

Государственный регистратор		ФГИС ЕГРН
полное наименование должности	подпись	инициалы, фамилия

М.П.

Выписка из Единого государственного реестра недвижимости об объекте недвижимости  
**Сведения о частях земельного участка**

<b>Земельный участок</b>			
<small>(вид объекта недвижимости)</small>			
Лист № ____ Раздела <b>4.2</b>	Всего листов раздела <b>4.2</b> : ____	Всего разделов: ____	Всего листов выписки: ____
<b>16.03.2021 № 99/2021/381428855</b>			
Кадастровый номер:		<b>47:01:1318001:492</b>	

Номер точки	Координаты, м		Описание закрепления на местности	Средняя квадратическая погрешность определения координат характерных точек границы части земельного участка, м
	X	Y		
1	2	3	4	5
73	482423.62	1293959.93	данные отсутствуют	данные отсутствуют
73	482423.62	1293959.93	данные отсутствуют	данные отсутствуют
73	482423.62	1293959.93	данные отсутствуют	данные отсутствуют
74	482400.25	1293980.29	данные отсутствуют	данные отсутствуют
74	482400.25	1293980.29	данные отсутствуют	данные отсутствуют
74	482400.25	1293980.29	данные отсутствуют	данные отсутствуют
75	482383.76	1293952.79	данные отсутствуют	данные отсутствуют
75	482383.76	1293952.79	данные отсутствуют	данные отсутствуют
75	482383.76	1293952.79	данные отсутствуют	данные отсутствуют
76	482344.56	1293887.35	данные отсутствуют	данные отсутствуют
76	482344.56	1293887.35	данные отсутствуют	данные отсутствуют
76	482344.56	1293887.35	данные отсутствуют	данные отсутствуют
77	482162.15	1292673.27	данные отсутствуют	данные отсутствуют
77	482162.15	1292673.27	данные отсутствуют	данные отсутствуют
77	482162.15	1292673.27	данные отсутствуют	данные отсутствуют
77	482162.15	1292673.27	данные отсутствуют	данные отсутствуют
77	482162.15	1292673.27	данные отсутствуют	данные отсутствуют

Государственный регистратор		ФГИС ЕГРН
полное наименование должности	подпись	инициалы, фамилия

М.П.

Выписка из Единого государственного реестра недвижимости об объекте недвижимости  
**Сведения о частях земельного участка**

<b>Земельный участок</b>			
(вид объекта недвижимости)			
Лист № ____ Раздела <b>4.2</b>	Всего листов раздела <b>4.2</b> : ____	Всего разделов: ____	Всего листов выписки: ____
<b>16.03.2021 № 99/2021/381428855</b>			
Кадастровый номер:		<b>47:01:1318001:492</b>	

Номер точки	Координаты, м		Описание закрепления на местности	Средняя квадратическая погрешность определения координат характерных точек границы части земельного участка, м
	X	Y		
1	2	3	4	5
77	482162.15	1292673.27	данные отсутствуют	данные отсутствуют
78	482178.06	1292725.41	данные отсутствуют	данные отсутствуют
78	482178.06	1292725.41	данные отсутствуют	данные отсутствуют
78	482178.06	1292725.41	данные отсутствуют	данные отсутствуют
78	482178.06	1292725.41	данные отсутствуют	данные отсутствуют
78	482178.06	1292725.41	данные отсутствуют	данные отсутствуют
78	482178.06	1292725.41	данные отсутствуют	данные отсутствуют
78	482178.06	1292725.41	данные отсутствуют	данные отсутствуют
78	482178.06	1292725.41	данные отсутствуют	данные отсутствуют
78	482178.06	1292725.41	данные отсутствуют	данные отсутствуют
78	482178.06	1292725.41	данные отсутствуют	данные отсутствуют
78	482178.06	1292725.41	данные отсутствуют	данные отсутствуют
79	482179.25	1292729.29	данные отсутствуют	данные отсутствуют
79	482179.25	1292729.29	данные отсутствуют	данные отсутствуют
79	482179.25	1292729.29	данные отсутствуют	данные отсутствуют
79	482179.25	1292729.29	данные отсутствуют	данные отсутствуют
79	482179.25	1292729.29	данные отсутствуют	данные отсутствуют
79	482179.25	1292729.29	данные отсутствуют	данные отсутствуют
79	482179.25	1292729.29	данные отсутствуют	данные отсутствуют

Государственный регистратор		ФГИС ЕГРН
полное наименование должности	подпись	инициалы, фамилия

М.П.

Выписка из Единого государственного реестра недвижимости об объекте недвижимости  
719  
**Сведения о частях земельного участка**

<b>Земельный участок</b>			
(вид объекта недвижимости)			
Лист № ___ Раздела <b>4.2</b>	Всего листов раздела <b>4.2</b> : ___	Всего разделов: ___	Всего листов выписки: ___
<b>16.03.2021 № 99/2021/381428855</b>			
Кадастровый номер:		<b>47:01:1318001:492</b>	

Номер точки	Координаты, м		Описание закрепления на местности	Средняя квадратическая погрешность определения координат характерных точек границы части земельного участка, м
	X	Y		
1	2	3	4	5
79	482179.25	1292729.29	данные отсутствуют	данные отсутствуют
79	482179.25	1292729.29	данные отсутствуют	данные отсутствуют
80	482180.97	1292734.92	данные отсутствуют	данные отсутствуют
80	482180.97	1292734.92	данные отсутствуют	данные отсутствуют
80	482180.97	1292734.92	данные отсутствуют	данные отсутствуют
81	482084.2	1292761.42	данные отсутствуют	данные отсутствуют
81	482084.2	1292761.42	данные отсутствуют	данные отсутствуют
81	482084.2	1292761.42	данные отсутствуют	данные отсутствуют
82	482083.23	1292758.31	данные отсутствуют	данные отсутствуют
82	482083.23	1292758.31	данные отсутствуют	данные отсутствуют
82	482083.23	1292758.31	данные отсутствуют	данные отсутствуют
82	482083.23	1292758.31	данные отсутствуют	данные отсутствуют
82	482083.23	1292758.31	данные отсутствуют	данные отсутствуют
82	482083.23	1292758.31	данные отсутствуют	данные отсутствуют
82	482083.23	1292758.31	данные отсутствуют	данные отсутствуют
82	482083.23	1292758.31	данные отсутствуют	данные отсутствуют
82	482083.23	1292758.31	данные отсутствуют	данные отсутствуют
82	482083.23	1292758.31	данные отсутствуют	данные отсутствуют
82	482083.23	1292758.31	данные отсутствуют	данные отсутствуют

Государственный регистратор		ФГИС ЕГРН
полное наименование должности	подпись	инициалы, фамилия

М.П.

Выписка из Единого государственного реестра недвижимости об объекте недвижимости  
**Сведения о частях <sup>720</sup> земельного участка**

<b>Земельный участок</b>			
(вид объекта недвижимости)			
Лист № ____ Раздела <b>4.2</b>	Всего листов раздела <b>4.2</b> : ____	Всего разделов: ____	Всего листов выписки: ____
<b>16.03.2021 № 99/2021/381428855</b>			
Кадастровый номер:		<b>47:01:1318001:492</b>	

Номер точки	Координаты, м		Описание закрепления на местности	Средняя квадратическая погрешность определения координат характерных точек границы части земельного участка, м
	X	Y		
1	2	3	4	5
83	482065.11	1292700.4	данные отсутствуют	данные отсутствуют
83	482065.11	1292700.4	данные отсутствуют	данные отсутствуют
83	482065.11	1292700.4	данные отсутствуют	данные отсутствуют
83	482065.11	1292700.4	данные отсутствуют	данные отсутствуют
83	482065.11	1292700.4	данные отсутствуют	данные отсутствуют
83	482065.11	1292700.4	данные отсутствуют	данные отсутствуют
84	482175.23	1292729.85	данные отсутствуют	данные отсутствуют
84	482175.23	1292729.85	данные отсутствуют	данные отсутствуют
84	482175.23	1292729.85	данные отсутствуют	данные отсутствуют
85	482158.18	1292734.81	данные отсутствуют	данные отсутствуют
85	482158.18	1292734.81	данные отсутствуют	данные отсутствуют
85	482158.18	1292734.81	данные отсутствуют	данные отсутствуют
86	482144.13	1292740.21	данные отсутствуют	данные отсутствуют
86	482144.13	1292740.21	данные отсутствуют	данные отсутствуют
86	482144.13	1292740.21	данные отсутствуют	данные отсутствуют
87	482139.82	1292741.59	данные отсутствуют	данные отсутствуют
87	482139.82	1292741.59	данные отсутствуют	данные отсутствуют

Государственный регистратор		ФГИС ЕГРН
полное наименование должности	подпись	инициалы, фамилия

М.П.



Выписка из Единого государственного реестра недвижимости об объекте недвижимости  
**Сведения о частях земельного участка**

<b>Земельный участок</b>			
<small>(вид объекта недвижимости)</small>			
Лист № ____ Раздела <b>4.2</b>	Всего листов раздела <b>4.2</b> : ____	Всего разделов: ____	Всего листов выписки: ____
<b>16.03.2021 № 99/2021/381428855</b>			
Кадастровый номер:		<b>47:01:1318001:492</b>	

Номер точки	Координаты, м		Описание закрепления на местности	Средняя квадратическая погрешность определения координат характерных точек границы части земельного участка, м
	X	Y		
1	2	3	4	5
87	482139.82	1292741.59	данные отсутствуют	данные отсутствуют
88	482117.46	1292745.39	данные отсутствуют	данные отсутствуют
88	482117.46	1292745.39	данные отсутствуют	данные отсутствуют
88	482117.46	1292745.39	данные отсутствуют	данные отсутствуют
89	482096.01	1292752.6	данные отсутствуют	данные отсутствуют
89	482096.01	1292752.6	данные отсутствуют	данные отсутствуют
89	482096.01	1292752.6	данные отсутствуют	данные отсутствуют
90	482091.76	1292757.3	данные отсутствуют	данные отсутствуют
90	482091.76	1292757.3	данные отсутствуют	данные отсутствуют
90	482091.76	1292757.3	данные отсутствуют	данные отсутствуют
91	482088.7	1292759.78	данные отсутствуют	данные отсутствуют
91	482088.7	1292759.78	данные отсутствуют	данные отсутствуют
91	482088.7	1292759.78	данные отсутствуют	данные отсутствуют
92	482084.45	1292762.22	данные отсутствуют	данные отсутствуют
92	482084.45	1292762.22	данные отсутствуют	данные отсутствуют
92	482084.45	1292762.22	данные отсутствуют	данные отсутствуют
93	482086.45	1292756.47	данные отсутствуют	данные отсутствуют

Государственный регистратор		ФГИС ЕГРН
полное наименование должности	подпись	инициалы, фамилия

М.П.

Выписка из Единого государственного реестра недвижимости об объекте недвижимости  
**Сведения о частях <sup>722</sup> земельного участка**

<b>Земельный участок</b>			
<small>(вид объекта недвижимости)</small>			
Лист № ____ Раздела <b>4.2</b>	Всего листов раздела <b>4.2</b> : ____	Всего разделов: ____	Всего листов выписки: ____
<b>16.03.2021 № 99/2021/381428855</b>			
Кадастровый номер:		<b>47:01:1318001:492</b>	

Номер точки	Координаты, м		Описание закрепления на местности	Средняя квадратическая погрешность определения координат характерных точек границы части земельного участка, м
	X	Y		
1	2	3	4	5
93	482086.45	1292756.47	данные отсутствуют	данные отсутствуют
93	482086.45	1292756.47	данные отсутствуют	данные отсутствуют
94	482088.99	1292754.4	данные отсутствуют	данные отсутствуют
94	482088.99	1292754.4	данные отсутствуют	данные отсутствуют
94	482088.99	1292754.4	данные отсутствуют	данные отсутствуют
95	482093.72	1292749.12	данные отсутствуют	данные отсутствуют
95	482093.72	1292749.12	данные отсутствуют	данные отсутствуют
95	482093.72	1292749.12	данные отсутствуют	данные отсутствуют
96	482116.48	1292741.5	данные отсутствуют	данные отсутствуют
96	482116.48	1292741.5	данные отсутствуют	данные отсутствуют
96	482116.48	1292741.5	данные отсутствуют	данные отсутствуют
97	482138.88	1292737.69	данные отсутствуют	данные отсутствуют
97	482138.88	1292737.69	данные отсутствуют	данные отсутствуют
97	482138.88	1292737.69	данные отсутствуют	данные отсутствуют
98	482142.81	1292736.43	данные отсутствуют	данные отсутствуют
98	482142.81	1292736.43	данные отсутствуют	данные отсутствуют
98	482142.81	1292736.43	данные отсутствуют	данные отсутствуют

Государственный регистратор		ФГИС ЕГРН
полное наименование должности	подпись	инициалы, фамилия

М.П.

Выписка из Единого государственного реестра недвижимости об объекте недвижимости  
**Сведения о частях <sup>723</sup> земельного участка**

<b>Земельный участок</b>			
(вид объекта недвижимости)			
Лист № ___ Раздела <b>4.2</b>	Всего листов раздела <b>4.2</b> : ___	Всего разделов: ___	Всего листов выписки: ___
<b>16.03.2021 № 99/2021/381428855</b>			
Кадастровый номер:		<b>47:01:1318001:492</b>	

Номер точки	Координаты, м		Описание закрепления на местности	Средняя квадратическая погрешность определения координат характерных точек границы части земельного участка, м
	X	Y		
1	2	3	4	5
99	482156.91	1292731.02	данные отсутствуют	данные отсутствуют
99	482156.91	1292731.02	данные отсутствуют	данные отсутствуют
99	482156.91	1292731.02	данные отсутствуют	данные отсутствуют
100	482174.39	1292725.93	данные отсутствуют	данные отсутствуют
100	482174.39	1292725.93	данные отсутствуют	данные отсутствуют
100	482174.39	1292725.93	данные отсутствуют	данные отсутствуют
101	482652.68	1293204.71	данные отсутствуют	данные отсутствуют
101	482652.68	1293204.71	данные отсутствуют	данные отсутствуют
101	482652.68	1293204.71	данные отсутствуют	данные отсутствуют
101	482652.68	1293204.71	данные отсутствуют	данные отсутствуют
101	482652.68	1293204.71	данные отсутствуют	данные отсутствуют
101	482652.68	1293204.71	данные отсутствуют	данные отсутствуют
101	482652.68	1293204.71	данные отсутствуют	данные отсутствуют
101	482652.68	1293204.71	данные отсутствуют	данные отсутствуют
101	482652.68	1293204.71	данные отсутствуют	данные отсутствуют
101	482652.68	1293204.71	данные отсутствуют	данные отсутствуют
101	482652.68	1293204.71	данные отсутствуют	данные отсутствуют
101	482652.68	1293204.71	данные отсутствуют	данные отсутствуют
101	482652.68	1293204.71	данные отсутствуют	данные отсутствуют
101	482652.68	1293204.71	данные отсутствуют	данные отсутствуют

Государственный регистратор		ФГИС ЕГРН
полное наименование должности	подпись	инициалы, фамилия

М.П.

Выписка из Единого государственного реестра недвижимости об объекте недвижимости  
**Сведения о частях <sup>724</sup> земельного участка**

<b>Земельный участок</b>			
(вид объекта недвижимости)			
Лист № __ Раздела <b>4.2</b>	Всего листов раздела <b>4.2</b> : __	Всего разделов: __	Всего листов выписки: __
<b>16.03.2021 № 99/2021/381428855</b>			
Кадастровый номер:		<b>47:01:1318001:492</b>	

Номер точки	Координаты, м		Описание закрепления на местности	Средняя квадратическая погрешность определения координат характерных точек границы части земельного участка, м
	X	Y		
1	2	3	4	5
102	482663.14	1293217.46	данные отсутствуют	данные отсутствуют
102	482663.14	1293217.46	данные отсутствуют	данные отсутствуют
102	482663.14	1293217.46	данные отсутствуют	данные отсутствуют
102	482663.14	1293217.46	данные отсутствуют	данные отсутствуют
102	482663.14	1293217.46	данные отсутствуют	данные отсутствуют
102	482663.14	1293217.46	данные отсутствуют	данные отсутствуют
102	482663.14	1293217.46	данные отсутствуют	данные отсутствуют
102	482663.14	1293217.46	данные отсутствуют	данные отсутствуют
102	482663.14	1293217.46	данные отсутствуют	данные отсутствуют
102	482663.14	1293217.46	данные отсутствуют	данные отсутствуют
102	482663.14	1293217.46	данные отсутствуют	данные отсутствуют
102	482663.14	1293217.46	данные отсутствуют	данные отсутствуют
102	482663.14	1293217.46	данные отсутствуют	данные отсутствуют
102	482663.14	1293217.46	данные отсутствуют	данные отсутствуют
102	482663.14	1293217.46	данные отсутствуют	данные отсутствуют
102	482663.14	1293217.46	данные отсутствуют	данные отсутствуют
102	482663.14	1293217.46	данные отсутствуют	данные отсутствуют
102	482663.14	1293217.46	данные отсутствуют	данные отсутствуют
103	482665.38	1293220.19	данные отсутствуют	данные отсутствуют
103	482665.38	1293220.19	данные отсутствуют	данные отсутствуют
103	482665.38	1293220.19	данные отсутствуют	данные отсутствуют

Государственный регистратор		ФГИС ЕГРН
полное наименование должности	подпись	инициалы, фамилия

М.П.

Выписка из Единого государственного реестра недвижимости об объекте недвижимости  
**Сведения о частях <sup>725</sup> земельного участка**

<b>Земельный участок</b>			
(вид объекта недвижимости)			
Лист № ___ Раздела <b>4.2</b>	Всего листов раздела <b>4.2</b> : ___	Всего разделов: ___	Всего листов выписки: ___
<b>16.03.2021 № 99/2021/381428855</b>			
Кадастровый номер:		<b>47:01:1318001:492</b>	

Номер точки	Координаты, м		Описание закрепления на местности	Средняя квадратическая погрешность определения координат характерных точек границы части земельного участка, м
	X	Y		
1	2	3	4	5
103	482665.38	1293220.19	данные отсутствуют	данные отсутствуют
103	482665.38	1293220.19	данные отсутствуют	данные отсутствуют
103	482665.38	1293220.19	данные отсутствуют	данные отсутствуют
103	482665.38	1293220.19	данные отсутствуют	данные отсутствуют
103	482665.38	1293220.19	данные отсутствуют	данные отсутствуют
103	482665.38	1293220.19	данные отсутствуют	данные отсутствуют
103	482665.38	1293220.19	данные отсутствуют	данные отсутствуют
103	482665.38	1293220.19	данные отсутствуют	данные отсутствуют
103	482665.38	1293220.19	данные отсутствуют	данные отсутствуют
103	482665.38	1293220.19	данные отсутствуют	данные отсутствуют
103	482665.38	1293220.19	данные отсутствуют	данные отсутствуют
103	482665.38	1293220.19	данные отсутствуют	данные отсутствуют
103	482665.38	1293220.19	данные отсутствуют	данные отсутствуют
104	482598.91	1293281.15	данные отсутствуют	данные отсутствуют
104	482598.91	1293281.15	данные отсутствуют	данные отсутствуют
104	482598.91	1293281.15	данные отсутствуют	данные отсутствуют
104	482598.91	1293281.15	данные отсутствуют	данные отсутствуют
104	482598.91	1293281.15	данные отсутствуют	данные отсутствуют
104	482598.91	1293281.15	данные отсутствуют	данные отсутствуют

Государственный регистратор		ФГИС ЕГРН
полное наименование должности	подпись	инициалы, фамилия

М.П.

Выписка из Единого государственного реестра недвижимости об объекте недвижимости  
**Сведения о частях <sup>726</sup> земельного участка**

<b>Земельный участок</b>			
<small>(вид объекта недвижимости)</small>			
Лист № ____ Раздела <b>4.2</b>	Всего листов раздела <b>4.2</b> : ____	Всего разделов: ____	Всего листов выписки: ____
<b>16.03.2021 № 99/2021/381428855</b>			
Кадастровый номер:		<b>47:01:1318001:492</b>	

Номер точки	Координаты, м		Описание закрепления на местности	Средняя квадратическая погрешность определения координат характерных точек границы части земельного участка, м
	X	Y		
1	2	3	4	5
105	482598.84	1293280.96	данные отсутствуют	данные отсутствуют
105	482598.84	1293280.96	данные отсутствуют	данные отсутствуют
105	482598.84	1293280.96	данные отсутствуют	данные отсутствуют
105	482598.84	1293280.96	данные отсутствуют	данные отсутствуют
105	482598.84	1293280.96	данные отсутствуют	данные отсутствуют
105	482598.84	1293280.96	данные отсутствуют	данные отсутствуют
105	482598.84	1293280.96	данные отсутствуют	данные отсутствуют
105	482598.84	1293280.96	данные отсутствуют	данные отсутствуют
105	482598.84	1293280.96	данные отсутствуют	данные отсутствуют
105	482598.84	1293280.96	данные отсутствуют	данные отсутствуют
105	482598.84	1293280.96	данные отсутствуют	данные отсутствуют
105	482598.84	1293280.96	данные отсутствуют	данные отсутствуют
105	482598.84	1293280.96	данные отсутствуют	данные отсутствуют
105	482598.84	1293280.96	данные отсутствуют	данные отсутствуют
106	482598.53	1293280.16	данные отсутствуют	данные отсутствуют
106	482598.53	1293280.16	данные отсутствуют	данные отсутствуют
106	482598.53	1293280.16	данные отсутствуют	данные отсутствуют
106	482598.53	1293280.16	данные отсутствуют	данные отсутствуют
106	482598.53	1293280.16	данные отсутствуют	данные отсутствуют

Государственный регистратор		ФГИС ЕГРН
полное наименование должности	подпись	инициалы, фамилия

М.П.

Выписка из Единого государственного реестра недвижимости об объекте недвижимости  
**Сведения о частях <sup>777</sup> земельного участка**

<b>Земельный участок</b>			
<small>(вид объекта недвижимости)</small>			
Лист № ____ Раздела <b>4.2</b>	Всего листов раздела <b>4.2</b> : ____	Всего разделов: ____	Всего листов выписки: ____
<b>16.03.2021 № 99/2021/381428855</b>			
Кадастровый номер:		<b>47:01:1318001:492</b>	

Номер точки	Координаты, м		Описание закрепления на местности	Средняя квадратическая погрешность определения координат характерных точек границы части земельного участка, м
	X	Y		
1	2	3	4	5
106	482598.53	1293280.16	данные отсутствуют	данные отсутствуют
106	482598.53	1293280.16	данные отсутствуют	данные отсутствуют
106	482598.53	1293280.16	данные отсутствуют	данные отсутствуют
106	482598.53	1293280.16	данные отсутствуют	данные отсутствуют
106	482598.53	1293280.16	данные отсутствуют	данные отсутствуют
106	482598.53	1293280.16	данные отсутствуют	данные отсутствуют
106	482598.53	1293280.16	данные отсутствуют	данные отсутствуют
106	482598.53	1293280.16	данные отсутствуют	данные отсутствуют
107	482596.28	1293277.89	данные отсутствуют	данные отсутствуют
107	482596.28	1293277.89	данные отсутствуют	данные отсутствуют
107	482596.28	1293277.89	данные отсутствуют	данные отсутствуют
107	482596.28	1293277.89	данные отсутствуют	данные отсутствуют
107	482596.28	1293277.89	данные отсутствуют	данные отсутствуют
107	482596.28	1293277.89	данные отсутствуют	данные отсутствуют
107	482596.28	1293277.89	данные отсутствуют	данные отсутствуют
107	482596.28	1293277.89	данные отсутствуют	данные отсутствуют
107	482596.28	1293277.89	данные отсутствуют	данные отсутствуют
107	482596.28	1293277.89	данные отсутствуют	данные отсутствуют
107	482596.28	1293277.89	данные отсутствуют	данные отсутствуют

Государственный регистратор		ФГИС ЕГРН
полное наименование должности	подпись	инициалы, фамилия

М.П.

Выписка из Единого государственного реестра недвижимости об объекте недвижимости  
**Сведения о частях земельного участка**

<b>Земельный участок</b>			
<small>(вид объекта недвижимости)</small>			
Лист № ____ Раздела <b>4.2</b>	Всего листов раздела <b>4.2</b> : ____	Всего разделов: ____	Всего листов выписки: ____
<b>16.03.2021 № 99/2021/381428855</b>			
Кадастровый номер:		<b>47:01:1318001:492</b>	

Номер точки	Координаты, м		Описание закрепления на местности	Средняя квадратическая погрешность определения координат характерных точек границы части земельного участка, м
	X	Y		
1	2	3	4	5
107	482596.28	1293277.89	данные отсутствуют	данные отсутствуют
107	482596.28	1293277.89	данные отсутствуют	данные отсутствуют
107	482596.28	1293277.89	данные отсутствуют	данные отсутствуют
107	482596.28	1293277.89	данные отсутствуют	данные отсутствуют
107	482596.28	1293277.89	данные отсутствуют	данные отсутствуют
108	482585.15	1293266.63	данные отсутствуют	данные отсутствуют
108	482585.15	1293266.63	данные отсутствуют	данные отсутствуют
108	482585.15	1293266.63	данные отсутствуют	данные отсутствуют
108	482585.15	1293266.63	данные отсутствуют	данные отсутствуют
108	482585.15	1293266.63	данные отсутствуют	данные отсутствуют
108	482585.15	1293266.63	данные отсутствуют	данные отсутствуют
108	482585.15	1293266.63	данные отсутствуют	данные отсутствуют
108	482585.15	1293266.63	данные отсутствуют	данные отсутствуют
108	482585.15	1293266.63	данные отсутствуют	данные отсутствуют
108	482585.15	1293266.63	данные отсутствуют	данные отсутствуют
108	482585.15	1293266.63	данные отсутствуют	данные отсутствуют
108	482585.15	1293266.63	данные отсутствуют	данные отсутствуют
108	482585.15	1293266.63	данные отсутствуют	данные отсутствуют
108	482585.15	1293266.63	данные отсутствуют	данные отсутствуют
108	482585.15	1293266.63	данные отсутствуют	данные отсутствуют

Государственный регистратор		ФГИС ЕГРН
полное наименование должности	подпись	инициалы, фамилия

М.П.



Выписка из Единого государственного реестра недвижимости об объекте недвижимости  
**Сведения о частях земельного участка**

<b>Земельный участок</b>			
(вид объекта недвижимости)			
Лист № ____ Раздела <b>4.2</b>	Всего листов раздела <b>4.2</b> : ____	Всего разделов: ____	Всего листов выписки: ____
<b>16.03.2021 № 99/2021/381428855</b>			
Кадастровый номер:		<b>47:01:1318001:492</b>	

Номер точки	Координаты, м		Описание закрепления на местности	Средняя квадратическая погрешность определения координат характерных точек границы части земельного участка, м
	X	Y		
1	2	3	4	5
109	482665.68	1293220.56	данные отсутствуют	данные отсутствуют
109	482665.68	1293220.56	данные отсутствуют	данные отсутствуют
109	482665.68	1293220.56	данные отсутствуют	данные отсутствуют
109	482665.68	1293220.56	данные отсутствуют	данные отсутствуют
109	482665.68	1293220.56	данные отсутствуют	данные отсутствуют
109	482665.68	1293220.56	данные отсутствуют	данные отсутствуют
109	482665.68	1293220.56	данные отсутствуют	данные отсутствуют
109	482665.68	1293220.56	данные отсутствуют	данные отсутствуют
109	482665.68	1293220.56	данные отсутствуют	данные отсутствуют
110	482638.42	1293245.55	данные отсутствуют	данные отсутствуют
110	482638.42	1293245.55	данные отсутствуют	данные отсутствуют
110	482638.42	1293245.55	данные отсутствуют	данные отсутствуют
111	482627.23	1293255.29	данные отсутствуют	данные отсутствуют
111	482627.23	1293255.29	данные отсутствуют	данные отсутствуют
111	482627.23	1293255.29	данные отсутствуют	данные отсутствуют
112	482605.98	1293274.51	данные отсутствуют	данные отсутствуют
112	482605.98	1293274.51	данные отсутствуют	данные отсутствуют
112	482605.98	1293274.51	данные отсутствуют	данные отсутствуют

Государственный регистратор		ФГИС ЕГРН
полное наименование должности	подпись	инициалы, фамилия

М.П.

Выписка из Единого государственного реестра недвижимости об объекте недвижимости  
**Сведения о частях <sup>730</sup> земельного участка**

<b>Земельный участок</b>			
(вид объекта недвижимости)			
Лист № ___ Раздела <b>4.2</b>	Всего листов раздела <b>4.2</b> : ___	Всего разделов: ___	Всего листов выписки: ___
<b>16.03.2021 № 99/2021/381428855</b>			
Кадастровый номер:		<b>47:01:1318001:492</b>	

Номер точки	Координаты, м		Описание закрепления на местности	Средняя квадратическая погрешность определения координат характерных точек границы части земельного участка, м
	X	Y		
1	2	3	4	5
113	482603.29	1293271.54	данные отсутствуют	данные отсутствуют
113	482603.29	1293271.54	данные отсутствуют	данные отсутствуют
113	482603.29	1293271.54	данные отсутствуют	данные отсутствуют
114	482624.57	1293252.3	данные отсутствуют	данные отсутствуют
114	482624.57	1293252.3	данные отсутствуют	данные отсутствуют
114	482624.57	1293252.3	данные отсутствуют	данные отсутствуют
115	482635.75	1293242.57	данные отсутствуют	данные отсутствуют
115	482635.75	1293242.57	данные отсутствуют	данные отсутствуют
115	482635.75	1293242.57	данные отсутствуют	данные отсутствуют
116	482673.67	1293230.3	данные отсутствуют	данные отсутствуют
116	482673.67	1293230.3	данные отсутствуют	данные отсутствуют
116	482673.67	1293230.3	данные отсутствуют	данные отсутствуют
116	482673.67	1293230.3	данные отсутствуют	данные отсутствуют
116	482673.67	1293230.3	данные отсутствуют	данные отсутствуют
116	482673.67	1293230.3	данные отсутствуют	данные отсутствуют
116	482673.67	1293230.3	данные отсутствуют	данные отсутствуют
116	482673.67	1293230.3	данные отсутствуют	данные отсутствуют
116	482673.67	1293230.3	данные отсутствуют	данные отсутствуют

Государственный регистратор		ФГИС ЕГРН
полное наименование должности	подпись	инициалы, фамилия

М.П.

Выписка из Единого государственного реестра недвижимости об объекте недвижимости  
**Сведения о частях <sup>731</sup> земельного участка**

<b>Земельный участок</b>			
<small>(вид объекта недвижимости)</small>			
Лист № ___ Раздела <b>4.2</b>	Всего листов раздела <b>4.2</b> : ___	Всего разделов: ___	Всего листов выписки: ___
<b>16.03.2021 № 99/2021/381428855</b>			
Кадастровый номер:		<b>47:01:1318001:492</b>	

Номер точки	Координаты, м		Описание закрепления на местности	Средняя квадратическая погрешность определения координат характерных точек границы части земельного участка, м
	X	Y		
1	2	3	4	5
116	482673.67	1293230.3	данные отсутствуют	данные отсутствуют
116	482673.67	1293230.3	данные отсутствуют	данные отсутствуют
116	482673.67	1293230.3	данные отсутствуют	данные отсутствуют
117	482676.21	1293233.39	данные отсутствуют	данные отсутствуют
117	482676.21	1293233.39	данные отсутствуют	данные отсутствуют
117	482676.21	1293233.39	данные отсутствуют	данные отсутствуют
117	482676.21	1293233.39	данные отсутствуют	данные отсутствуют
117	482676.21	1293233.39	данные отсутствуют	данные отсутствуют
117	482676.21	1293233.39	данные отсутствуют	данные отсутствуют
117	482676.21	1293233.39	данные отсутствуют	данные отсутствуют
117	482676.21	1293233.39	данные отсутствуют	данные отсутствуют
117	482676.21	1293233.39	данные отсутствуют	данные отсутствуют
117	482676.21	1293233.39	данные отсутствуют	данные отсутствуют
117	482676.21	1293233.39	данные отсутствуют	данные отсутствуют
117	482676.21	1293233.39	данные отсутствуют	данные отсутствуют
117	482676.21	1293233.39	данные отсутствуют	данные отсутствуют
118	482668.9	1293239.78	данные отсутствуют	данные отсутствуют
118	482668.9	1293239.78	данные отсутствуют	данные отсутствуют
118	482668.9	1293239.78	данные отсутствуют	данные отсутствуют

Государственный регистратор		ФГИС ЕГРН
полное наименование должности	подпись	инициалы, фамилия

М.П.

Выписка из Единого государственного реестра недвижимости об объекте недвижимости  
**Сведения о частях <sup>732</sup> земельного участка**

<b>Земельный участок</b>			
(вид объекта недвижимости)			
Лист № ___ Раздела <b>4.2</b>	Всего листов раздела <b>4.2</b> : ___	Всего разделов: ___	Всего листов выписки: ___
<b>16.03.2021 № 99/2021/381428855</b>			
Кадастровый номер:		<b>47:01:1318001:492</b>	

Номер точки	Координаты, м		Описание закрепления на местности	Средняя квадратическая погрешность определения координат характерных точек границы части земельного участка, м
	X	Y		
1	2	3	4	5
119	482654.25	1293252.58	данные отсутствуют	данные отсутствуют
119	482654.25	1293252.58	данные отсутствуют	данные отсутствуют
119	482654.25	1293252.58	данные отсутствуют	данные отсутствуют
120	482611.01	1293291.64	данные отсутствуют	данные отсутствуют
120	482611.01	1293291.64	данные отсутствуют	данные отсутствуют
120	482611.01	1293291.64	данные отсутствуют	данные отсутствуют
121	482605.11	1293297.06	данные отсутствуют	данные отсутствуют
121	482605.11	1293297.06	данные отсутствуют	данные отсутствуют
121	482605.11	1293297.06	данные отсутствуют	данные отсутствуют
121	482605.11	1293297.06	данные отсутствуют	данные отсутствуют
121	482605.11	1293297.06	данные отсутствуют	данные отсутствуют
121	482605.11	1293297.06	данные отсутствуют	данные отсутствуют
121	482605.11	1293297.06	данные отсутствуют	данные отсутствуют
121	482605.11	1293297.06	данные отсутствуют	данные отсутствуют
121	482605.11	1293297.06	данные отсутствуют	данные отсутствуют
121	482605.11	1293297.06	данные отсутствуют	данные отсутствуют
122	482603.55	1293293.06	данные отсутствуют	данные отсутствуют
122	482603.55	1293293.06	данные отсутствуют	данные отсутствуют

Государственный регистратор		ФГИС ЕГРН
полное наименование должности	подпись	инициалы, фамилия

М.П.

Выписка из Единого государственного реестра недвижимости об объекте недвижимости  
**Сведения о частях земельного участка**

<b>Земельный участок</b>			
(вид объекта недвижимости)			
Лист № ___ Раздела <b>4.2</b>	Всего листов раздела <b>4.2</b> : ___	Всего разделов: ___	Всего листов выписки: ___
<b>16.03.2021 № 99/2021/381428855</b>			
Кадастровый номер:		<b>47:01:1318001:492</b>	

Номер точки	Координаты, м		Описание закрепления на местности	Средняя квадратическая погрешность определения координат характерных точек границы части земельного участка, м
	X	Y		
1	2	3	4	5
122	482603.55	1293293.06	данные отсутствуют	данные отсутствуют
122	482603.55	1293293.06	данные отсутствуют	данные отсутствуют
122	482603.55	1293293.06	данные отсутствуют	данные отсутствуют
122	482603.55	1293293.06	данные отсутствуют	данные отсутствуют
122	482603.55	1293293.06	данные отсутствуют	данные отсутствуют
122	482603.55	1293293.06	данные отсутствуют	данные отсутствуют
122	482603.55	1293293.06	данные отсутствуют	данные отсутствуют
122	482603.55	1293293.06	данные отсутствуют	данные отсутствуют
123	482608.32	1293288.68	данные отсутствуют	данные отсутствуют
123	482608.32	1293288.68	данные отсутствуют	данные отсутствуют
123	482608.32	1293288.68	данные отсутствуют	данные отсутствуют
124	482651.59	1293249.59	данные отсутствуют	данные отсутствуют
124	482651.59	1293249.59	данные отсутствуют	данные отсутствуют
124	482651.59	1293249.59	данные отсутствуют	данные отсутствуют
125	482664.77	1293238.08	данные отсутствуют	данные отсутствуют
125	482664.77	1293238.08	данные отсутствуют	данные отсутствуют
125	482664.77	1293238.08	данные отсутствуют	данные отсутствуют
126	482663.65	1293236.79	данные отсутствуют	данные отсутствуют

Государственный регистратор		ФГИС ЕГРН
полное наименование должности	подпись	инициалы, фамилия

М.П.

Выписка из Единого государственного реестра недвижимости об объекте недвижимости  
**Сведения о частях <sup>734</sup> земельного участка**

<b>Земельный участок</b>			
(вид объекта недвижимости)			
Лист № ____ Раздела <b>4.2</b>	Всего листов раздела <b>4.2</b> : ____	Всего разделов: ____	Всего листов выписки: ____
<b>16.03.2021 № 99/2021/381428855</b>			
Кадастровый номер:		<b>47:01:1318001:492</b>	

Номер точки	Координаты, м		Описание закрепления на местности	Средняя квадратическая погрешность определения координат характерных точек границы части земельного участка, м
	X	Y		
1	2	3	4	5
126	482663.65	1293236.79	данные отсутствуют	данные отсутствуют
126	482663.65	1293236.79	данные отсутствуют	данные отсутствуют
127	482662.34	1293235.27	данные отсутствуют	данные отсутствуют
127	482662.34	1293235.27	данные отсутствуют	данные отсутствуют
127	482662.34	1293235.27	данные отсутствуют	данные отсутствуют
128	482665.36	1293232.65	данные отсутствуют	данные отсутствуют
128	482665.36	1293232.65	данные отсутствуют	данные отсутствуют
128	482665.36	1293232.65	данные отсутствуют	данные отсутствуют
129	482666.67	1293234.16	данные отсутствуют	данные отсутствуют
129	482666.67	1293234.16	данные отсутствуют	данные отсутствуют
129	482666.67	1293234.16	данные отсутствуют	данные отсутствуют
130	482667.78	1293235.45	данные отсутствуют	данные отсутствуют
130	482667.78	1293235.45	данные отсутствуют	данные отсутствуют
130	482667.78	1293235.45	данные отсутствуют	данные отсутствуют
131	482389.88	1293847.25	данные отсутствуют	данные отсутствуют
131	482389.88	1293847.25	данные отсутствуют	данные отсутствуют
131	482389.88	1293847.25	данные отсутствуют	данные отсутствуют

Государственный регистратор		ФГИС ЕГРН
полное наименование должности	подпись	инициалы, фамилия

М.П.

Выписка из Единого государственного реестра недвижимости об объекте недвижимости  
**Сведения о частях <sup>735</sup> земельного участка**

<b>Земельный участок</b>			
(вид объекта недвижимости)			
Лист № ___ Раздела <b>4.2</b>	Всего листов раздела <b>4.2</b> : ___	Всего разделов: ___	Всего листов выписки: ___
<b>16.03.2021 № 99/2021/381428855</b>			
Кадастровый номер:		<b>47:01:1318001:492</b>	

Номер точки	Координаты, м		Описание закрепления на местности	Средняя квадратическая погрешность определения координат характерных точек границы части земельного участка, м
	X	Y		
1	2	3	4	5
132	482409.11	1293879.1	данные отсутствуют	данные отсутствуют
132	482409.11	1293879.1	данные отсутствуют	данные отсутствуют
132	482409.11	1293879.1	данные отсутствуют	данные отсутствуют
133	482442.29	1293934.38	данные отсутствуют	данные отсутствуют
133	482442.29	1293934.38	данные отсутствуют	данные отсутствуют
133	482442.29	1293934.38	данные отсутствуют	данные отсутствуют
134	482445.95	1293940.47	данные отсутствуют	данные отсутствуют
134	482445.95	1293940.47	данные отсутствуют	данные отсутствуют
134	482445.95	1293940.47	данные отсутствуют	данные отсутствуют
135	482442.89	1293943.14	данные отсутствуют	данные отсутствуют
135	482442.89	1293943.14	данные отсутствуют	данные отсутствуют
135	482442.89	1293943.14	данные отсутствуют	данные отсутствуют
136	482438.85	1293936.43	данные отсутствуют	данные отсутствуют
136	482438.85	1293936.43	данные отсутствуют	данные отсутствуют
136	482438.85	1293936.43	данные отсутствуют	данные отсутствуют
137	482405.68	1293881.16	данные отсутствуют	данные отсутствуют
137	482405.68	1293881.16	данные отсутствуют	данные отсутствуют

Государственный регистратор		ФГИС ЕГРН
полное наименование должности	подпись	инициалы, фамилия

М.П.

Выписка из Единого государственного реестра недвижимости об объекте недвижимости  
**Сведения о частях <sup>736</sup> земельного участка**

<b>Земельный участок</b>			
(вид объекта недвижимости)			
Лист № ___ Раздела <b>4.2</b>	Всего листов раздела <b>4.2</b> : ___	Всего разделов: ___	Всего листов выписки: ___
<b>16.03.2021 № 99/2021/381428855</b>			
Кадастровый номер:		<b>47:01:1318001:492</b>	

Номер точки	Координаты, м		Описание закрепления на местности	Средняя квадратическая погрешность определения координат характерных точек границы части земельного участка, м
	X	Y		
1	2	3	4	5
137	482405.68	1293881.16	данные отсутствуют	данные отсутствуют
138	482386.83	1293849.94	данные отсутствуют	данные отсутствуют
138	482386.83	1293849.94	данные отсутствуют	данные отсутствуют
138	482386.83	1293849.94	данные отсутствуют	данные отсутствуют
139	482013.26	1291224.51	данные отсутствуют	данные отсутствуют
139	482013.26	1291224.51	данные отсутствуют	данные отсутствуют
139	482013.26	1291224.51	данные отсутствуют	данные отсутствуют
140	482013.25	1291235.77	данные отсутствуют	данные отсутствуют
140	482013.25	1291235.77	данные отсутствуют	данные отсутствуют
140	482013.25	1291235.77	данные отсутствуют	данные отсутствуют
141	482009.43	1291334.2	данные отсутствуют	данные отсутствуют
141	482009.43	1291334.2	данные отсутствуют	данные отсутствуют
141	482009.43	1291334.2	данные отсутствуют	данные отсутствуют
142	482019.58	1291337.94	данные отсутствуют	данные отсутствуют
142	482019.58	1291337.94	данные отсутствуют	данные отсутствуют
142	482019.58	1291337.94	данные отсутствуют	данные отсутствуют
143	482017.55	1291395.07	данные отсутствуют	данные отсутствуют

Государственный регистратор		ФГИС ЕГРН
полное наименование должности	подпись	инициалы, фамилия

М.П.



Выписка из Единого государственного реестра недвижимости об объекте недвижимости  
**Сведения о частях <sup>737</sup>Земельного участка**

<b>Земельный участок</b>			
(вид объекта недвижимости)			
Лист № ___ Раздела <b>4.2</b>	Всего листов раздела <b>4.2</b> : ___	Всего разделов: ___	Всего листов выписки: ___
<b>16.03.2021 № 99/2021/381428855</b>			
Кадастровый номер:		<b>47:01:1318001:492</b>	

Номер точки	Координаты, м		Описание закрепления на местности	Средняя квадратическая погрешность определения координат характерных точек границы части земельного участка, м
	X	Y		
1	2	3	4	5
143	482017.55	1291395.07	данные отсутствуют	данные отсутствуют
143	482017.55	1291395.07	данные отсутствуют	данные отсутствуют
144	482013.61	1291490.1	данные отсутствуют	данные отсутствуют
144	482013.61	1291490.1	данные отсутствуют	данные отсутствуют
144	482013.61	1291490.1	данные отсутствуют	данные отсутствуют
145	482010.37	1291578.59	данные отсутствуют	данные отсутствуют
145	482010.37	1291578.59	данные отсутствуют	данные отсутствуют
145	482010.37	1291578.59	данные отсутствуют	данные отсутствуют
146	482006.56	1291672.32	данные отсутствуют	данные отсутствуют
146	482006.56	1291672.32	данные отсутствуют	данные отсутствуют
146	482006.56	1291672.32	данные отсутствуют	данные отсутствуют
147	482002.66	1291767.99	данные отсутствуют	данные отсутствуют
147	482002.66	1291767.99	данные отсутствуют	данные отсутствуют
147	482002.66	1291767.99	данные отсутствуют	данные отсутствуют
148	481998.83	1291867.61	данные отсутствуют	данные отсутствуют
148	481998.83	1291867.61	данные отсутствуют	данные отсутствуют
148	481998.83	1291867.61	данные отсутствуют	данные отсутствуют

Государственный регистратор		ФГИС ЕГРН
полное наименование должности	подпись	инициалы, фамилия

М.П.

Выписка из Единого государственного реестра недвижимости об объекте недвижимости  
**Сведения о частях <sup>738</sup> земельного участка**

<b>Земельный участок</b>			
<small>(вид объекта недвижимости)</small>			
Лист № ___ Раздела <b>4.2</b>	Всего листов раздела <b>4.2</b> : ___	Всего разделов: ___	Всего листов выписки: ___
<b>16.03.2021 № 99/2021/381428855</b>			
Кадастровый номер:		<b>47:01:1318001:492</b>	

Номер точки	Координаты, м		Описание закрепления на местности	Средняя квадратическая погрешность определения координат характерных точек границы части земельного участка, м
	X	Y		
1	2	3	4	5
149	481995.02	1291961.87	данные отсутствуют	данные отсутствуют
149	481995.02	1291961.87	данные отсутствуют	данные отсутствуют
149	481995.02	1291961.87	данные отсутствуют	данные отсутствуют
150	482001.73	1292029.16	данные отсутствуют	данные отсутствуют
150	482001.73	1292029.16	данные отсутствуют	данные отсутствуют
150	482001.73	1292029.16	данные отсутствуют	данные отсутствуют
151	481999	1292100.17	данные отсутствуют	данные отсутствуют
151	481999	1292100.17	данные отсутствуют	данные отсутствуют
151	481999	1292100.17	данные отсутствуют	данные отсутствуют
152	481996.25	1292168.6	данные отсутствуют	данные отсутствуют
152	481996.25	1292168.6	данные отсутствуют	данные отсутствуют
152	481996.25	1292168.6	данные отсутствуют	данные отсутствуют
153	481993.41	1292242.2	данные отсутствуют	данные отсутствуют
153	481993.41	1292242.2	данные отсутствуют	данные отсутствуют
153	481993.41	1292242.2	данные отсутствуют	данные отсутствуют
154	481990.66	1292303.82	данные отсутствуют	данные отсутствуют
154	481990.66	1292303.82	данные отсутствуют	данные отсутствуют

Государственный регистратор		ФГИС ЕГРН
полное наименование должности	подпись	инициалы, фамилия

М.П.

Выписка из Единого государственного реестра недвижимости об объекте недвижимости  
**Сведения о частях земельного участка**

<b>Земельный участок</b>			
(вид объекта недвижимости)			
Лист № ___ Раздела <b>4.2</b>	Всего листов раздела <b>4.2</b> : ___	Всего разделов: ___	Всего листов выписки: ___
<b>16.03.2021 № 99/2021/381428855</b>			
Кадастровый номер:		<b>47:01:1318001:492</b>	

Номер точки	Координаты, м		Описание закрепления на местности	Средняя квадратическая погрешность определения координат характерных точек границы части земельного участка, м
	X	Y		
1	2	3	4	5
154	481990.66	1292303.82	данные отсутствуют	данные отсутствуют
155	481987.51	1292379.23	данные отсутствуют	данные отсутствуют
155	481987.51	1292379.23	данные отсутствуют	данные отсутствуют
155	481987.51	1292379.23	данные отсутствуют	данные отсутствуют
156	481985.22	1292447.76	данные отсутствуют	данные отсутствуют
156	481985.22	1292447.76	данные отсутствуют	данные отсутствуют
156	481985.22	1292447.76	данные отсутствуют	данные отсутствуют
157	481983.65	1292483.1	данные отсутствуют	данные отсутствуют
157	481983.65	1292483.1	данные отсутствуют	данные отсутствуют
157	481983.65	1292483.1	данные отсутствуют	данные отсутствуют
158	481983.18	1292494.05	данные отсутствуют	данные отсутствуют
158	481983.18	1292494.05	данные отсутствуют	данные отсутствуют
158	481983.18	1292494.05	данные отсутствуют	данные отсутствуют
159	481963.04	1292496.88	данные отсутствуют	данные отсутствуют
159	481963.04	1292496.88	данные отсутствуют	данные отсутствуют
159	481963.04	1292496.88	данные отсутствуют	данные отсутствуют
160	481963.67	1292482.22	данные отсутствуют	данные отсутствуют

Государственный регистратор		ФГИС ЕГРН
полное наименование должности	подпись	инициалы, фамилия

М.П.

Выписка из Единого государственного реестра недвижимости об объекте недвижимости  
**Сведения о частях земельного участка**

<b>Земельный участок</b>			
<small>(вид объекта недвижимости)</small>			
Лист № ___ Раздела <b>4.2</b>	Всего листов раздела <b>4.2</b> : ___	Всего разделов: ___	Всего листов выписки: ___
<b>16.03.2021 № 99/2021/381428855</b>			
Кадастровый номер:		<b>47:01:1318001:492</b>	

Номер точки	Координаты, м		Описание закрепления на местности	Средняя квадратическая погрешность определения координат характерных точек границы части земельного участка, м
	X	Y		
1	2	3	4	5
160	481963.67	1292482.22	данные отсутствуют	данные отсутствуют
160	481963.67	1292482.22	данные отсутствуют	данные отсутствуют
161	481965.22	1292447.01	данные отсутствуют	данные отсутствуют
161	481965.22	1292447.01	данные отсутствуют	данные отсутствуют
161	481965.22	1292447.01	данные отсутствуют	данные отсутствуют
162	481967.52	1292378.48	данные отсутствуют	данные отсутствуют
162	481967.52	1292378.48	данные отсутствуют	данные отсутствуют
162	481967.52	1292378.48	данные отсутствуют	данные отсутствуют
163	481970.68	1292302.95	данные отсутствуют	данные отсутствуют
163	481970.68	1292302.95	данные отсутствуют	данные отсутствуют
163	481970.68	1292302.95	данные отсутствуют	данные отсутствуют
164	481973.42	1292241.36	данные отсутствуют	данные отсутствуют
164	481973.42	1292241.36	данные отсутствуют	данные отсутствуют
164	481973.42	1292241.36	данные отсутствуют	данные отсутствуют
165	481976.26	1292167.81	данные отсутствуют	данные отсутствуют
165	481976.26	1292167.81	данные отсутствуют	данные отсутствуют
165	481976.26	1292167.81	данные отсутствуют	данные отсутствуют

Государственный регистратор		ФГИС ЕГРН
полное наименование должности	подпись	инициалы, фамилия

М.П.

Выписка из Единого государственного реестра недвижимости об объекте недвижимости  
**Сведения о частях земельного участка**

<b>Земельный участок</b>			
<small>(вид объекта недвижимости)</small>			
Лист № ___ Раздела <b>4.2</b>	Всего листов раздела <b>4.2</b> : ___	Всего разделов: ___	Всего листов выписки: ___
<b>16.03.2021 № 99/2021/381428855</b>			
Кадастровый номер:		<b>47:01:1318001:492</b>	

Номер точки	Координаты, м		Описание закрепления на местности	Средняя квадратическая погрешность определения координат характерных точек границы части земельного участка, м
	X	Y		
1	2	3	4	5
166	481979.01	1292099.39	данные отсутствуют	данные отсутствуют
166	481979.01	1292099.39	данные отсутствуют	данные отсутствуют
166	481979.01	1292099.39	данные отсутствуют	данные отсутствуют
167	481981.72	1292029.77	данные отсутствуют	данные отсутствуют
167	481981.72	1292029.77	данные отсутствуют	данные отсутствуют
167	481981.72	1292029.77	данные отсутствуют	данные отсутствуют
168	481974.98	1291962.46	данные отсутствуют	данные отсутствуют
168	481974.98	1291962.46	данные отсутствуют	данные отсутствуют
168	481974.98	1291962.46	данные отсутствуют	данные отсутствуют
169	481978.85	1291866.81	данные отсутствуют	данные отсутствуют
169	481978.85	1291866.81	данные отсутствуют	данные отсутствуют
169	481978.85	1291866.81	данные отсутствуют	данные отсутствуют
170	481982.67	1291767.2	данные отсутствуют	данные отсутствуют
170	481982.67	1291767.2	данные отсутствуют	данные отсутствуют
170	481982.67	1291767.2	данные отсутствуют	данные отсутствуют
171	481986.55	1291671.51	данные отсутствуют	данные отсутствуют
171	481986.55	1291671.51	данные отсутствуют	данные отсутствуют

Государственный регистратор		ФГИС ЕГРН
полное наименование должности	подпись	инициалы, фамилия

М.П.

Выписка из Единого государственного реестра недвижимости об объекте недвижимости  
**Сведения о частях земельного участка**

<b>Земельный участок</b>			
<small>(вид объекта недвижимости)</small>			
Лист № ___ Раздела <b>4.2</b>	Всего листов раздела <b>4.2</b> : ___	Всего разделов: ___	Всего листов выписки: ___
<b>16.03.2021 № 99/2021/381428855</b>			
Кадастровый номер:		<b>47:01:1318001:492</b>	

Номер точки	Координаты, м		Описание закрепления на местности	Средняя квадратическая погрешность определения координат характерных точек границы части земельного участка, м
	X	Y		
1	2	3	4	5
171	481986.55	1291671.51	данные отсутствуют	данные отсутствуют
172	481990.4	1291577.81	данные отсутствуют	данные отсутствуют
172	481990.4	1291577.81	данные отсутствуют	данные отсутствуют
172	481990.4	1291577.81	данные отсутствуют	данные отсутствуют
173	481993.62	1291489.32	данные отсутствуют	данные отсутствуют
173	481993.62	1291489.32	данные отсутствуют	данные отсутствуют
173	481993.62	1291489.32	данные отсутствуют	данные отсутствуют
174	481997.57	1291394.3	данные отсутствуют	данные отсутствуют
174	481997.57	1291394.3	данные отсутствуют	данные отсутствуют
174	481997.57	1291394.3	данные отсутствуют	данные отсутствуют
175	482002.04	1291268.74	данные отсутствуют	данные отсутствуют
175	482002.04	1291268.74	данные отсутствуют	данные отсутствуют
175	482002.04	1291268.74	данные отсутствуют	данные отсутствуют
176	482012.07	1291166.25	данные отсутствуют	данные отсутствуют
176	482012.07	1291166.25	данные отсутствуют	данные отсутствуют
176	482012.07	1291166.25	данные отсутствуют	данные отсутствуют
177	482013.31	1291185.61	данные отсутствуют	данные отсутствуют

Государственный регистратор		ФГИС ЕГРН
полное наименование должности	подпись	инициалы, фамилия

М.П.

Выписка из Единого государственного реестра недвижимости об объекте недвижимости  
**Сведения о частях земельного участка**

<b>Земельный участок</b>			
<small>(вид объекта недвижимости)</small>			
Лист № ____ Раздела <b>4.2</b>	Всего листов раздела <b>4.2</b> : ____	Всего разделов: ____	Всего листов выписки: ____
<b>16.03.2021 № 99/2021/381428855</b>			
Кадастровый номер:		<b>47:01:1318001:492</b>	

Номер точки	Координаты, м		Описание закрепления на местности	Средняя квадратическая погрешность определения координат характерных точек границы части земельного участка, м
	X	Y		
1	2	3	4	5
177	482013.31	1291185.61	данные отсутствуют	данные отсутствуют
177	482013.31	1291185.61	данные отсутствуют	данные отсутствуют
178	482013.31	1291186.34	данные отсутствуют	данные отсутствуют
178	482013.31	1291186.34	данные отсутствуют	данные отсутствуют
178	482013.31	1291186.34	данные отсутствуют	данные отсутствуют
179	481975.26	1291184.49	данные отсутствуют	данные отсутствуют
179	481975.26	1291184.49	данные отсутствуют	данные отсутствуют
179	481975.26	1291184.49	данные отсутствуют	данные отсутствуют
180	481928.29	1291181.65	данные отсутствуют	данные отсутствуют
180	481928.29	1291181.65	данные отсутствуют	данные отсутствуют
180	481928.29	1291181.65	данные отсутствуют	данные отсутствуют
181	481927	1291181.28	данные отсутствуют	данные отсутствуют
181	481927	1291181.28	данные отсутствуют	данные отсутствуют
181	481927	1291181.28	данные отсутствуют	данные отсутствуют
181	481927	1291181.28	данные отсутствуют	данные отсутствуют
181	481927	1291181.28	данные отсутствуют	данные отсутствуют
181	481927	1291181.28	данные отсутствуют	данные отсутствуют

Государственный регистратор		ФГИС ЕГРН
полное наименование должности	подпись	инициалы, фамилия

М.П.

Выписка из Единого государственного реестра недвижимости об объекте недвижимости  
744  
Сведения о частях земельного участка

<b>Земельный участок</b>			
<small>(вид объекта недвижимости)</small>			
Лист № ___ Раздела <b>4.2</b>	Всего листов раздела <b>4.2</b> : ___	Всего разделов: ___	Всего листов выписки: ___
<b>16.03.2021 № 99/2021/381428855</b>			
Кадастровый номер:		<b>47:01:1318001:492</b>	

Номер точки	Координаты, м		Описание закрепления на местности	Средняя квадратическая погрешность определения координат характерных точек границы части земельного участка, м
	X	Y		
1	2	3	4	5
182	481925.86	1291160.11	данные отсутствуют	данные отсутствуют
182	481925.86	1291160.11	данные отсутствуют	данные отсутствуют
182	481925.86	1291160.11	данные отсутствуют	данные отсутствуют
182	481925.86	1291160.11	данные отсутствуют	данные отсутствуют
182	481925.86	1291160.11	данные отсутствуют	данные отсутствуют
182	481925.86	1291160.11	данные отсутствуют	данные отсутствуют
182	481925.86	1291160.11	данные отсутствуют	данные отсутствуют
183	481931.74	1291161.84	данные отсутствуют	данные отсутствуют
183	481931.74	1291161.84	данные отсутствуют	данные отсутствуют
183	481931.74	1291161.84	данные отсутствуют	данные отсутствуют
184	481976.37	1291164.52	данные отсутствуют	данные отсутствуют
184	481976.37	1291164.52	данные отсутствуют	данные отсутствуют
184	481976.37	1291164.52	данные отсутствуют	данные отсутствуют
185	482018.13	1292523.2	данные отсутствуют	данные отсутствуют
185	482018.13	1292523.2	данные отсутствуют	данные отсутствуют
185	482018.13	1292523.2	данные отсутствуют	данные отсутствуют
186	482018.11	1292525.46	данные отсутствуют	данные отсутствуют
186	482018.11	1292525.46	данные отсутствуют	данные отсутствуют

Государственный регистратор		ФГИС ЕГРН
полное наименование должности	подпись	инициалы, фамилия

М.П.



Выписка из Единого государственного реестра недвижимости об объекте недвижимости  
**Сведения о частях земельного участка**

<b>Земельный участок</b>			
<small>(вид объекта недвижимости)</small>			
Лист № ___ Раздела <b>4.2</b>	Всего листов раздела <b>4.2</b> : ___	Всего разделов: ___	Всего листов выписки: ___
<b>16.03.2021 № 99/2021/381428855</b>			
Кадастровый номер:		<b>47:01:1318001:492</b>	

Номер точки	Координаты, м		Описание закрепления на местности	Средняя квадратическая погрешность определения координат характерных точек границы части земельного участка, м
	X	Y		
1	2	3	4	5
186	482018.11	1292525.46	данные отсутствуют	данные отсутствуют
187	482017.29	1292547.56	данные отсутствуют	данные отсутствуют
187	482017.29	1292547.56	данные отсутствуют	данные отсутствуют
187	482017.29	1292547.56	данные отсутствуют	данные отсутствуют
188	482013.71	1292536.11	данные отсутствуют	данные отсутствуют
188	482013.71	1292536.11	данные отсутствуют	данные отсутствуют
188	482013.71	1292536.11	данные отсутствуют	данные отсутствуют
189	482014.12	1292525.37	данные отсутствуют	данные отсутствуют
189	482014.12	1292525.37	данные отсутствуют	данные отсутствуют
189	482014.12	1292525.37	данные отсутствуют	данные отсутствуют
190	482014.13	1292523.8	данные отсутствуют	данные отсутствуют
190	482014.13	1292523.8	данные отсутствуют	данные отсутствуют
190	482014.13	1292523.8	данные отсутствуют	данные отсутствуют
191	482665.67	1293220.55	данные отсутствуют	данные отсутствуют
191	482665.67	1293220.55	данные отсутствуют	данные отсутствуют
191	482665.67	1293220.55	данные отсутствуют	данные отсутствуют
192	482656.78	1293228.78	данные отсутствуют	данные отсутствуют

Государственный регистратор		ФГИС ЕГРН
полное наименование должности	подпись	инициалы, фамилия

М.П.

Выписка из Единого государственного реестра недвижимости об объекте недвижимости  
**Сведения о частях <sup>746</sup> земельного участка**

<b>Земельный участок</b>			
(вид объекта недвижимости)			
Лист № ___ Раздела <b>4.2</b>	Всего листов раздела <b>4.2</b> : ___	Всего разделов: ___	Всего листов выписки: ___
<b>16.03.2021 № 99/2021/381428855</b>			
Кадастровый номер:		<b>47:01:1318001:492</b>	

Номер точки	Координаты, м		Описание закрепления на местности	Средняя квадратическая погрешность определения координат характерных точек границы части земельного участка, м
	X	Y		
1	2	3	4	5
192	482656.78	1293228.78	данные отсутствуют	данные отсутствуют
192	482656.78	1293228.78	данные отсутствуют	данные отсутствуют
193	482653.78	1293231.78	данные отсутствуют	данные отсутствуют
193	482653.78	1293231.78	данные отсутствуют	данные отсутствуют
193	482653.78	1293231.78	данные отсутствуют	данные отсутствуют
194	482617.38	1293264.16	данные отсутствуют	данные отсутствуют
194	482617.38	1293264.16	данные отсутствуют	данные отсутствуют
194	482617.38	1293264.16	данные отсутствуют	данные отсутствуют
195	482598.92	1293281.17	данные отсутствуют	данные отсутствуют
195	482598.92	1293281.17	данные отсутствуют	данные отсутствуют
195	482598.92	1293281.17	данные отсутствуют	данные отсутствуют
196	482583.76	1293265.23	данные отсутствуют	данные отсутствуют
196	482583.76	1293265.23	данные отсутствуют	данные отсутствуют
196	482583.76	1293265.23	данные отсутствуют	данные отсутствуют
197	482602.55	1293247.91	данные отсутствуют	данные отсутствуют
197	482602.55	1293247.91	данные отсутствуют	данные отсутствуют
197	482602.55	1293247.91	данные отсутствуют	данные отсутствуют

Государственный регистратор		ФГИС ЕГРН
полное наименование должности	подпись	инициалы, фамилия

М.П.

Выписка из Единого государственного реестра недвижимости об объекте недвижимости  
**Сведения о частях земельного участка**

<b>Земельный участок</b>			
<small>(вид объекта недвижимости)</small>			
Лист № ____ Раздела <b>4.2</b>	Всего листов раздела <b>4.2</b> : ____	Всего разделов: ____	Всего листов выписки: ____
<b>16.03.2021 № 99/2021/381428855</b>			
Кадастровый номер:		<b>47:01:1318001:492</b>	

Номер точки	Координаты, м		Описание закрепления на местности	Средняя квадратическая погрешность определения координат характерных точек границы части земельного участка, м
	X	Y		
1	2	3	4	5
198	482638.45	1293215.99	данные отсутствуют	данные отсутствуют
198	482638.45	1293215.99	данные отсутствуют	данные отсутствуют
198	482638.45	1293215.99	данные отсутствуют	данные отсутствуют
199	482641.06	1293213.38	данные отсутствуют	данные отсутствуют
199	482641.06	1293213.38	данные отсутствуют	данные отсутствуют
199	482641.06	1293213.38	данные отсутствуют	данные отсутствуют
200	482651.7	1293203.52	данные отсутствуют	данные отсутствуют
200	482651.7	1293203.52	данные отсутствуют	данные отсутствуют
200	482651.7	1293203.52	данные отсутствуют	данные отсутствуют
201	482180.9	1292734.69	данные отсутствуют	данные отсутствуют
201	482180.9	1292734.69	данные отсутствуют	данные отсутствуют
201	482180.9	1292734.69	данные отсутствуют	данные отсутствуют
202	482084.16	1292761.28	данные отсутствуют	данные отсутствуют
202	482084.16	1292761.28	данные отсутствуют	данные отсутствуют
202	482084.16	1292761.28	данные отсутствуют	данные отсутствуют
203	482065.02	1292700.1	данные отсутствуют	данные отсутствуют
203	482065.02	1292700.1	данные отсутствуют	данные отсутствуют

Государственный регистратор		ФГИС ЕГРН
полное наименование должности	подпись	инициалы, фамилия

М.П.

Выписка из Единого государственного реестра недвижимости об объекте недвижимости  
**Сведения о частях земельного участка**

<b>Земельный участок</b>			
(вид объекта недвижимости)			
Лист № ____ Раздела <b>4.2</b>	Всего листов раздела <b>4.2</b> : ____	Всего разделов: ____	Всего листов выписки: ____
<b>16.03.2021 № 99/2021/381428855</b>			
Кадастровый номер:		<b>47:01:1318001:492</b>	

Номер точки	Координаты, м		Описание закрепления на местности	Средняя квадратическая погрешность определения координат характерных точек границы части земельного участка, м
	X	Y		
1	2	3	4	5
203	482065.02	1292700.1	данные отсутствуют	данные отсутствуют
204	482162.1	1292673.1	данные отсутствуют	данные отсутствуют
204	482162.1	1292673.1	данные отсутствуют	данные отсутствуют
204	482162.1	1292673.1	данные отсутствуют	данные отсутствуют
205	482690.9	1293251.31	данные отсутствуют	данные отсутствуют
205	482690.9	1293251.31	данные отсутствуют	данные отсутствуют
205	482690.9	1293251.31	данные отсутствуют	данные отсутствуют
206	482678.98	1293262.34	данные отсутствуют	данные отсутствуют
206	482678.98	1293262.34	данные отсутствуют	данные отсутствуют
206	482678.98	1293262.34	данные отсутствуют	данные отсутствуют
207	482635.85	1293299.94	данные отсутствуют	данные отсутствуют
207	482635.85	1293299.94	данные отсутствуют	данные отсутствуют
207	482635.85	1293299.94	данные отсутствуют	данные отсутствуют
208	482614.05	1293320.02	данные отсутствуют	данные отсутствуют
208	482614.05	1293320.02	данные отсутствуют	данные отсутствуют
208	482614.05	1293320.02	данные отсутствуют	данные отсутствуют
209	482579.35	1293260.77	данные отсутствуют	данные отсутствуют

Государственный регистратор		ФГИС ЕГРН
полное наименование должности	подпись	инициалы, фамилия

М.П.

Выписка из Единого государственного реестра недвижимости об объекте недвижимости  
**Сведения о частях земельного участка**

<b>Земельный участок</b>			
(вид объекта недвижимости)			
Лист № ____ Раздела <b>4.2</b>	Всего листов раздела <b>4.2</b> : ____	Всего разделов: ____	Всего листов выписки: ____
<b>16.03.2021 № 99/2021/381428855</b>			
Кадастровый номер:		<b>47:01:1318001:492</b>	

Номер точки	Координаты, м		Описание закрепления на местности	Средняя квадратическая погрешность определения координат характерных точек границы части земельного участка, м
	X	Y		
1	2	3	4	5
209	482579.35	1293260.77	данные отсутствуют	данные отсутствуют
209	482579.35	1293260.77	данные отсутствуют	данные отсутствуют
210	482601.78	1293239.98	данные отсутствуют	данные отсутствуют
210	482601.78	1293239.98	данные отсутствуют	данные отсутствуют
210	482601.78	1293239.98	данные отсутствуют	данные отсутствуют
211	482635.62	1293211.11	данные отсутствуют	данные отсутствуют
211	482635.62	1293211.11	данные отсутствуют	данные отсутствуют
211	482635.62	1293211.11	данные отсутствуют	данные отсутствуют
212	482648.44	1293199.53	данные отсутствуют	данные отсутствуют
212	482648.44	1293199.53	данные отсутствуют	данные отсутствуют
212	482648.44	1293199.53	данные отсутствуют	данные отсутствуют
213	482694.58	1293255.8	данные отсутствуют	данные отсутствуют
213	482694.58	1293255.8	данные отсутствуют	данные отсутствуют
213	482694.58	1293255.8	данные отсутствуют	данные отсутствуют
213	482694.58	1293255.8	данные отсутствуют	данные отсутствуют
213	482694.58	1293255.8	данные отсутствуют	данные отсутствуют
213	482694.58	1293255.8	данные отсутствуют	данные отсутствуют
Государственный регистратор				ФГИС ЕГРН
полное наименование должности			подпись	инициалы, фамилия

М.П.

Выписка из Единого государственного реестра недвижимости об объекте недвижимости  
**Сведения о частях <sup>750</sup> земельного участка**

<b>Земельный участок</b>			
(вид объекта недвижимости)			
Лист № ____ Раздела <b>4.2</b>	Всего листов раздела <b>4.2</b> : ____	Всего разделов: ____	Всего листов выписки: ____
<b>16.03.2021 № 99/2021/381428855</b>			
Кадастровый номер:		<b>47:01:1318001:492</b>	

Номер точки	Координаты, м		Описание закрепления на местности	Средняя квадратическая погрешность определения координат характерных точек границы части земельного участка, м
	X	Y		
1	2	3	4	5
213	482694.58	1293255.8	данные отсутствуют	данные отсутствуют
213	482694.58	1293255.8	данные отсутствуют	данные отсутствуют
214	482702.39	1293275.87	данные отсутствуют	данные отсутствуют
214	482702.39	1293275.87	данные отсутствуют	данные отсутствуют
214	482702.39	1293275.87	данные отсутствуют	данные отсутствуют
215	482624.16	1293346	данные отсутствуют	данные отсутствуют
215	482624.16	1293346	данные отсутствуют	данные отсутствуют
215	482624.16	1293346	данные отсутствуют	данные отсутствуют
216	482603.36	1293292.57	данные отсутствуют	данные отсутствуют
216	482603.36	1293292.57	данные отсутствуют	данные отсутствуют
216	482603.36	1293292.57	данные отсутствуют	данные отсутствуют
217	482613.84	1293283.1	данные отсутствуют	данные отсутствуют
217	482613.84	1293283.1	данные отсутствуют	данные отсутствуют
217	482613.84	1293283.1	данные отсутствуют	данные отсутствуют
218	482610.04	1293283.53	данные отсутствуют	данные отсутствуют
218	482610.04	1293283.53	данные отсутствуют	данные отсутствуют
218	482610.04	1293283.53	данные отсутствуют	данные отсутствуют

Государственный регистратор		ФГИС ЕГРН
полное наименование должности	подпись	инициалы, фамилия

М.П.

Выписка из Единого государственного реестра недвижимости об объекте недвижимости  
**Сведения о частях <sup>751</sup> земельного участка**

<b>Земельный участок</b>			
(вид объекта недвижимости)			
Лист № ___ Раздела <b>4.2</b>	Всего листов раздела <b>4.2</b> : ___	Всего разделов: ___	Всего листов выписки: ___
<b>16.03.2021 № 99/2021/381428855</b>			
Кадастровый номер:		<b>47:01:1318001:492</b>	

Номер точки	Координаты, м		Описание закрепления на местности	Средняя квадратическая погрешность определения координат характерных точек границы части земельного участка, м
	X	Y		
1	2	3	4	5
219	482585.62	1293267.11	данные отсутствуют	данные отсутствуют
219	482585.62	1293267.11	данные отсутствуют	данные отсутствуют
219	482585.62	1293267.11	данные отсутствуют	данные отсутствуют
220	482578.48	1293259.89	данные отсутствуют	данные отсутствуют
220	482578.48	1293259.89	данные отсутствуют	данные отсутствуют
220	482578.48	1293259.89	данные отсутствуют	данные отсутствуют
221	482610.55	1293281.46	данные отсутствуют	данные отсутствуют
221	482610.55	1293281.46	данные отсутствуют	данные отсутствуют
221	482610.55	1293281.46	данные отсутствуют	данные отсутствуют
222	482616.39	1293280.8	данные отсутствуют	данные отсутствуют
222	482616.39	1293280.8	данные отсутствуют	данные отсутствуют
222	482616.39	1293280.8	данные отсутствуют	данные отсутствуют
223	482673.08	1293229.58	данные отсутствуют	данные отсутствуют
223	482673.08	1293229.58	данные отсутствуют	данные отсутствуют
223	482673.08	1293229.58	данные отсутствуют	данные отсутствуют
224	482693.4	1293254.36	данные отсутствуют	данные отсутствуют
224	482693.4	1293254.36	данные отсутствуют	данные отсутствуют

Государственный регистратор		ФГИС ЕГРН
полное наименование должности	подпись	инициалы, фамилия

М.П.

Выписка из Единого государственного реестра недвижимости об объекте недвижимости  
**Сведения о частях <sup>752</sup> земельного участка**

<b>Земельный участок</b>			
(вид объекта недвижимости)			
Лист № ___ Раздела <b>4.2</b>	Всего листов раздела <b>4.2</b> : ___	Всего разделов: ___	Всего листов выписки: ___
<b>16.03.2021 № 99/2021/381428855</b>			
Кадастровый номер:		<b>47:01:1318001:492</b>	

Номер точки	Координаты, м		Описание закрепления на местности	Средняя квадратическая погрешность определения координат характерных точек границы части земельного участка, м
	X	Y		
1	2	3	4	5
224	482693.4	1293254.36	данные отсутствуют	данные отсутствуют
225	482713.34	1293303.99	данные отсутствуют	данные отсутствуют
225	482713.34	1293303.99	данные отсутствуют	данные отсутствуют
225	482713.34	1293303.99	данные отсутствуют	данные отсутствуют
226	482635.66	1293375.54	данные отсутствуют	данные отсутствуют
226	482635.66	1293375.54	данные отсутствуют	данные отсутствуют
226	482635.66	1293375.54	данные отсутствуют	данные отсутствуют
227	482616.18	1293325.5	данные отсутствуют	данные отсутствуют
227	482616.18	1293325.5	данные отсутствуют	данные отсутствуют
227	482616.18	1293325.5	данные отсутствуют	данные отсутствуют
228	481991.38	1290844.35	данные отсутствуют	данные отсутствуют
228	481991.38	1290844.35	данные отсутствуют	данные отсутствуют
228	481991.38	1290844.35	данные отсутствуют	данные отсутствуют
229	482006.9	1291085.8	данные отсутствуют	данные отсутствуют
229	482006.9	1291085.8	данные отсутствуют	данные отсутствуют
229	482006.9	1291085.8	данные отсутствуют	данные отсутствуют
230	481938.87	1291168.78	данные отсутствуют	данные отсутствуют

Государственный регистратор		ФГИС ЕГРН
полное наименование должности	подпись	инициалы, фамилия

М.П.



Выписка из Единого государственного реестра недвижимости об объекте недвижимости  
**Сведения о частях земельного участка**

<b>Земельный участок</b>			
<small>(вид объекта недвижимости)</small>			
Лист № ___ Раздела <b>4.2</b>	Всего листов раздела <b>4.2</b> : ___	Всего разделов: ___	Всего листов выписки: ___
<b>16.03.2021 № 99/2021/381428855</b>			
Кадастровый номер:		<b>47:01:1318001:492</b>	

Номер точки	Координаты, м		Описание закрепления на местности	Средняя квадратическая погрешность определения координат характерных точек границы части земельного участка, м
	X	Y		
1	2	3	4	5
230	481938.87	1291168.78	данные отсутствуют	данные отсутствуют
230	481938.87	1291168.78	данные отсутствуют	данные отсутствуют
231	481929.12	1291220.11	данные отсутствуют	данные отсутствуют
231	481929.12	1291220.11	данные отсутствуют	данные отсутствуют
231	481929.12	1291220.11	данные отсутствуют	данные отсутствуют
232	481925.92	1291161.49	данные отсутствуют	данные отсутствуют
232	481925.92	1291161.49	данные отсутствуют	данные отсутствуют
232	481925.92	1291161.49	данные отсутствуют	данные отсутствуют
233	481912.05	1290864.67	данные отсутствуют	данные отсутствуют
233	481912.05	1290864.67	данные отсутствуют	данные отсутствуют
233	481912.05	1290864.67	данные отсутствуют	данные отсутствуют
234	481951.21	1290855.37	данные отсутствуют	данные отсутствуют
234	481951.21	1290855.37	данные отсутствуют	данные отсутствуют
234	481951.21	1290855.37	данные отсутствуют	данные отсутствуют
235	481865.81	1291528.73	данные отсутствуют	данные отсутствуют
235	481865.81	1291528.73	данные отсутствуют	данные отсутствуют
235	481865.81	1291528.73	данные отсутствуют	данные отсутствуют

Государственный регистратор		ФГИС ЕГРН
полное наименование должности	подпись	инициалы, фамилия

М.П.

Выписка из Единого государственного реестра недвижимости об объекте недвижимости  
**Сведения о частях <sup>754</sup> земельного участка**

<b>Земельный участок</b>			
(вид объекта недвижимости)			
Лист № ____ Раздела <b>4.2</b>	Всего листов раздела <b>4.2</b> : ____	Всего разделов: ____	Всего листов выписки: ____
<b>16.03.2021 № 99/2021/381428855</b>			
Кадастровый номер:		<b>47:01:1318001:492</b>	

Номер точки	Координаты, м		Описание закрепления на местности	Средняя квадратическая погрешность определения координат характерных точек границы части земельного участка, м
	X	Y		
1	2	3	4	5
236	481770.58	1291690.9	данные отсутствуют	данные отсутствуют
236	481770.58	1291690.9	данные отсутствуют	данные отсутствуют
236	481770.58	1291690.9	данные отсутствуют	данные отсутствуют
237	481769.04	1291672.24	данные отсутствуют	данные отсутствуют
237	481769.04	1291672.24	данные отсутствуют	данные отсутствуют
237	481769.04	1291672.24	данные отсутствуют	данные отсутствуют
238	481564.38	1292004.57	данные отсутствуют	данные отсутствуют
238	481564.38	1292004.57	данные отсутствуют	данные отсутствуют
238	481564.38	1292004.57	данные отсутствуют	данные отсутствуют
239	481561.61	1292007.82	данные отсутствуют	данные отсутствуют
239	481561.61	1292007.82	данные отсутствуют	данные отсутствуют
239	481561.61	1292007.82	данные отсутствуют	данные отсутствуют
240	481563.02	1292004	данные отсутствуют	данные отсутствуют
240	481563.02	1292004	данные отсутствуют	данные отсутствуют
240	481563.02	1292004	данные отсутствуют	данные отсутствуют
241	481546.71	1292025.26	данные отсутствуют	данные отсутствуют
241	481546.71	1292025.26	данные отсутствуют	данные отсутствуют

Государственный регистратор		ФГИС ЕГРН
полное наименование должности	подпись	инициалы, фамилия

М.П.

Выписка из Единого государственного реестра недвижимости об объекте недвижимости  
**Сведения о частях <sup>755</sup> земельного участка**

<b>Земельный участок</b>			
(вид объекта недвижимости)			
Лист № ___ Раздела <b>4.2</b>	Всего листов раздела <b>4.2</b> : ___	Всего разделов: ___	Всего листов выписки: ___
<b>16.03.2021 № 99/2021/381428855</b>			
Кадастровый номер:		<b>47:01:1318001:492</b>	

Номер точки	Координаты, м		Описание закрепления на местности	Средняя квадратическая погрешность определения координат характерных точек границы части земельного участка, м
	X	Y		
1	2	3	4	5
241	481546.71	1292025.26	данные отсутствуют	данные отсутствуют
242	481537.05	1292036.58	данные отсутствуют	данные отсутствуют
242	481537.05	1292036.58	данные отсутствуют	данные отсутствуют
242	481537.05	1292036.58	данные отсутствуют	данные отсутствуют
243	481496.7	1292209.89	данные отсутствуют	данные отсутствуют
243	481496.7	1292209.89	данные отсутствуют	данные отсутствуют
243	481496.7	1292209.89	данные отсутствуют	данные отсутствуют
244	481467.11	1292262.87	данные отсутствуют	данные отсутствуют
244	481467.11	1292262.87	данные отсутствуют	данные отсутствуют
244	481467.11	1292262.87	данные отсутствуют	данные отсутствуют
245	481265.65	1292280.07	данные отсутствуют	данные отсутствуют
245	481265.65	1292280.07	данные отсутствуют	данные отсутствуют
245	481265.65	1292280.07	данные отсутствуют	данные отсутствуют
246	481307.11	1292191	данные отсутствуют	данные отсутствуют
246	481307.11	1292191	данные отсутствуют	данные отсутствуют
246	481307.11	1292191	данные отсутствуют	данные отсутствуют
247	481360.11	1292087.37	данные отсутствуют	данные отсутствуют

Государственный регистратор		ФГИС ЕГРН
полное наименование должности	подпись	инициалы, фамилия

М.П.

Выписка из Единого государственного реестра недвижимости об объекте недвижимости  
**Сведения о частях земельного участка**

<b>Земельный участок</b>			
(вид объекта недвижимости)			
Лист № ____ Раздела <b>4.2</b>	Всего листов раздела <b>4.2</b> : ____	Всего разделов: ____	Всего листов выписки: ____
<b>16.03.2021 № 99/2021/381428855</b>			
Кадастровый номер:		<b>47:01:1318001:492</b>	

Номер точки	Координаты, м		Описание закрепления на местности	Средняя квадратическая погрешность определения координат характерных точек границы части земельного участка, м
	X	Y		
1	2	3	4	5
247	481360.11	1292087.37	данные отсутствуют	данные отсутствуют
247	481360.11	1292087.37	данные отсутствуют	данные отсутствуют
248	481342.53	1292078.24	данные отсутствуют	данные отсутствуют
248	481342.53	1292078.24	данные отсутствуют	данные отсутствуют
248	481342.53	1292078.24	данные отсутствуют	данные отсутствуют
249	481360.78	1292042.87	данные отсутствуют	данные отсутствуют
249	481360.78	1292042.87	данные отсутствуют	данные отсутствуют
249	481360.78	1292042.87	данные отсутствуют	данные отсутствуют
250	481399.21	1292039.72	данные отсутствуют	данные отсутствуют
250	481399.21	1292039.72	данные отсутствуют	данные отсутствуют
250	481399.21	1292039.72	данные отсутствуют	данные отсутствуют
251	481449.15	1291990.17	данные отсутствуют	данные отсутствуют
251	481449.15	1291990.17	данные отсутствуют	данные отсутствуют
251	481449.15	1291990.17	данные отсутствуют	данные отсутствуют
252	482726.67	1293338.25	данные отсутствуют	данные отсутствуют
252	482726.67	1293338.25	данные отсутствуют	данные отсутствуют
252	482726.67	1293338.25	данные отсутствуют	данные отсутствуют

Государственный регистратор		ФГИС ЕГРН
полное наименование должности	подпись	инициалы, фамилия

М.П.

Выписка из Единого государственного реестра недвижимости об объекте недвижимости  
**Сведения о частях <sup>757</sup>Земельного участка**

<b>Земельный участок</b>			
(вид объекта недвижимости)			
Лист № ___ Раздела <b>4.2</b>	Всего листов раздела <b>4.2</b> : ___	Всего разделов: ___	Всего листов выписки: ___
<b>16.03.2021 № 99/2021/381428855</b>			
Кадастровый номер:		<b>47:01:1318001:492</b>	

Номер точки	Координаты, м		Описание закрепления на местности	Средняя квадратическая погрешность определения координат характерных точек границы части земельного участка, м
	X	Y		
1	2	3	4	5
253	482721.36	1293343.21	данные отсутствуют	данные отсутствуют
253	482721.36	1293343.21	данные отсутствуют	данные отсутствуют
253	482721.36	1293343.21	данные отсутствуют	данные отсутствуют
254	482706.08	1293357.84	данные отсутствуют	данные отсутствуют
254	482706.08	1293357.84	данные отсутствуют	данные отсутствуют
254	482706.08	1293357.84	данные отсутствуют	данные отсутствуют
255	482648.2	1293407.76	данные отсутствуют	данные отсутствуют
255	482648.2	1293407.76	данные отсутствуют	данные отсутствуют
255	482648.2	1293407.76	данные отсутствуют	данные отсутствуют
256	482646.65	1293403.8	данные отсутствуют	данные отсутствуют
256	482646.65	1293403.8	данные отсутствуют	данные отсутствуют
256	482646.65	1293403.8	данные отсутствуют	данные отсутствуют
257	482703.38	1293354.89	данные отсутствуют	данные отсутствуют
257	482703.38	1293354.89	данные отсутствуют	данные отсутствуют
257	482703.38	1293354.89	данные отсутствуют	данные отсутствуют
258	482718.63	1293340.29	данные отсутствуют	данные отсутствуют
258	482718.63	1293340.29	данные отсутствуют	данные отсутствуют

Государственный регистратор		ФГИС ЕГРН
полное наименование должности	подпись	инициалы, фамилия

М.П.

Выписка из Единого государственного реестра недвижимости об объекте недвижимости  
**Сведения о частях земельного участка**

<b>Земельный участок</b>			
(вид объекта недвижимости)			
Лист № ___ Раздела <b>4.2</b>	Всего листов раздела <b>4.2</b> : ___	Всего разделов: ___	Всего листов выписки: ___
<b>16.03.2021 № 99/2021/381428855</b>			
Кадастровый номер:		<b>47:01:1318001:492</b>	

Номер точки	Координаты, м		Описание закрепления на местности	Средняя квадратическая погрешность определения координат характерных точек границы части земельного участка, м
	X	Y		
1	2	3	4	5
258	482718.63	1293340.29	данные отсутствуют	данные отсутствуют
259	482725.11	1293334.23	данные отсутствуют	данные отсутствуют
259	482725.11	1293334.23	данные отсутствуют	данные отсутствуют
259	482725.11	1293334.23	данные отсутствуют	данные отсутствуют
260	482660.03	1293213.67	данные отсутствуют	данные отсутствуют
260	482660.03	1293213.67	данные отсутствуют	данные отсутствуют
260	482660.03	1293213.67	данные отсутствуют	данные отсутствуют
261	482662.56	1293216.75	данные отсутствуют	данные отсутствуют
261	482662.56	1293216.75	данные отсутствуют	данные отсутствуют
261	482662.56	1293216.75	данные отсутствуют	данные отсутствуют
262	482654.55	1293223.89	данные отсутствуют	данные отсутствуют
262	482654.55	1293223.89	данные отсутствуют	данные отсутствуют
262	482654.55	1293223.89	данные отсутствуют	данные отсутствуют
263	482597.29	1293278.91	данные отсутствуют	данные отсутствуют
263	482597.29	1293278.91	данные отсутствуют	данные отсутствуют
263	482597.29	1293278.91	данные отсутствуют	данные отсутствуют
264	482594.48	1293276.07	данные отсутствуют	данные отсутствуют

Государственный регистратор		ФГИС ЕГРН
полное наименование должности	подпись	инициалы, фамилия

М.П.

Выписка из Единого государственного реестра недвижимости об объекте недвижимости  
**Сведения о частях <sup>759</sup> земельного участка**

<b>Земельный участок</b>			
(вид объекта недвижимости)			
Лист № ____ Раздела <b>4.2</b>	Всего листов раздела <b>4.2</b> : ____	Всего разделов: ____	Всего листов выписки: ____
<b>16.03.2021 № 99/2021/381428855</b>			
Кадастровый номер:		<b>47:01:1318001:492</b>	

Номер точки	Координаты, м		Описание закрепления на местности	Средняя квадратическая погрешность определения координат характерных точек границы части земельного участка, м
	X	Y		
1	2	3	4	5
264	482594.48	1293276.07	данные отсутствуют	данные отсутствуют
264	482594.48	1293276.07	данные отсутствуют	данные отсутствуют
265	482651.84	1293220.96	данные отсутствуют	данные отсутствуют
265	482651.84	1293220.96	данные отсутствуют	данные отсутствуют
265	482651.84	1293220.96	данные отсутствуют	данные отсутствуют
266	482476.4	1293048.65	данные отсутствуют	данные отсутствуют
266	482476.4	1293048.65	данные отсутствуют	данные отсутствуют
267	482592.11	1293130.85	данные отсутствуют	данные отсутствуют
267	482592.11	1293130.85	данные отсутствуют	данные отсутствуют
268	482734.74	1293358.98	данные отсутствуют	данные отсутствуют
268	482734.74	1293358.98	данные отсутствуют	данные отсутствуют
269	482689.88	1293310.3	данные отсутствуют	данные отсутствуют
269	482689.88	1293310.3	данные отсутствуют	данные отсутствуют
270	482649.14	1293268.84	данные отсутствуют	данные отсутствуют
270	482649.14	1293268.84	данные отсутствуют	данные отсутствуют
271	482645.92	1293265.23	данные отсутствуют	данные отсутствуют
271	482645.92	1293265.23	данные отсутствуют	данные отсутствуют

Государственный регистратор		ФГИС ЕГРН
полное наименование должности	подпись	инициалы, фамилия

М.П.

Выписка из Единого государственного реестра недвижимости об объекте недвижимости  
**Сведения о частях земельного участка**

<b>Земельный участок</b>			
(вид объекта недвижимости)			
Лист № ____ Раздела <b>4.2</b>	Всего листов раздела <b>4.2</b> : ____	Всего разделов: ____	Всего листов выписки: ____
<b>16.03.2021 № 99/2021/381428855</b>			
Кадастровый номер:		<b>47:01:1318001:492</b>	

Номер точки	Координаты, м		Описание закрепления на местности	Средняя квадратическая погрешность определения координат характерных точек границы части земельного участка, м
	X	Y		
1	2	3	4	5
272	482584.86	1293189.71	данные отсутствуют	данные отсутствуют
272	482584.86	1293189.71	данные отсутствуют	данные отсутствуют
273	482539.56	1293135.09	данные отсутствуют	данные отсутствуют
273	482539.56	1293135.09	данные отсутствуют	данные отсутствуют
274	482538.13	1293133.27	данные отсутствуют	данные отсутствуют
274	482538.13	1293133.27	данные отсутствуют	данные отсутствуют
275	482508.43	1293093.88	данные отсутствуют	данные отсутствуют
275	482508.43	1293093.88	данные отсутствуют	данные отсутствуют
276	482507.53	1293092.66	данные отсутствуют	данные отсутствуют
276	482507.53	1293092.66	данные отсутствуют	данные отсутствуют
277	482893.73	1293516.96	данные отсутствуют	данные отсутствуют
277	482893.73	1293516.96	данные отсутствуют	данные отсутствуют
278	482917.8	1293575.74	данные отсутствуют	данные отсутствуют
278	482917.8	1293575.74	данные отсутствуют	данные отсутствуют
279	482884.8	1293585.12	данные отсутствуют	данные отсутствуют
279	482884.8	1293585.12	данные отсутствуют	данные отсутствуют
280	482861.77	1293540.5	данные отсутствуют	данные отсутствуют

Государственный регистратор		ФГИС ЕГРН
полное наименование должности	подпись	инициалы, фамилия

М.П.



Выписка из Единого государственного реестра недвижимости об объекте недвижимости  
**Сведения о частях <sup>761</sup> земельного участка**

<b>Земельный участок</b>			
(вид объекта недвижимости)			
Лист № ___ Раздела <b>4.2</b>	Всего листов раздела <b>4.2</b> : ___	Всего разделов: ___	Всего листов выписки: ___
<b>16.03.2021 № 99/2021/381428855</b>			
Кадастровый номер:		<b>47:01:1318001:492</b>	

Номер точки	Координаты, м		Описание закрепления на местности	Средняя квадратическая погрешность определения координат характерных точек границы части земельного участка, м
	X	Y		
1	2	3	4	5
280	482861.77	1293540.5	данные отсутствуют	данные отсутствуют
281	482859.89	1293536.43	данные отсутствуют	данные отсутствуют
281	482859.89	1293536.43	данные отсутствуют	данные отсутствуют
282	482855.42	1293525.45	данные отсутствуют	данные отсутствуют
282	482855.42	1293525.45	данные отсутствуют	данные отсутствуют
283	482896.17	1293444.13	данные отсутствуют	данные отсутствуют
283	482896.17	1293444.13	данные отсутствуют	данные отсутствуют
284	482910.04	1293458.39	данные отсутствуют	данные отсутствуют
284	482910.04	1293458.39	данные отсутствуют	данные отсутствуют
285	482925.11	1293471.21	данные отсутствуют	данные отсутствуют
285	482925.11	1293471.21	данные отсутствуют	данные отсутствуют
286	483002.84	1293537.39	данные отсутствуют	данные отсутствуют
286	483002.84	1293537.39	данные отсутствуют	данные отсутствуют
287	483016.26	1293561.71	данные отсутствуют	данные отсутствуют
287	483016.26	1293561.71	данные отсутствуют	данные отсутствуют
288	483010.52	1293570.06	данные отсутствуют	данные отсутствуют
288	483010.52	1293570.06	данные отсутствуют	данные отсутствуют

Государственный регистратор		ФГИС ЕГРН
полное наименование должности	подпись	инициалы, фамилия

М.П.

Выписка из Единого государственного реестра недвижимости об объекте недвижимости  
**Сведения о частях <sup>762</sup> земельного участка**

<b>Земельный участок</b>			
(вид объекта недвижимости)			
Лист № ___ Раздела <b>4.2</b>	Всего листов раздела <b>4.2</b> : ___	Всего разделов: ___	Всего листов выписки: ___
<b>16.03.2021 № 99/2021/381428855</b>			
Кадастровый номер:		<b>47:01:1318001:492</b>	

Номер точки	Координаты, м		Описание закрепления на местности	Средняя квадратическая погрешность определения координат характерных точек границы части земельного участка, м
	X	Y		
1	2	3	4	5
289	482985.63	1293609.71	данные отсутствуют	данные отсутствуют
289	482985.63	1293609.71	данные отсутствуют	данные отсутствуют
290	482957.5	1293558.73	данные отсутствуют	данные отсутствуют
290	482957.5	1293558.73	данные отсутствуют	данные отсутствуют
291	482934.32	1293517.44	данные отсутствуют	данные отсутствуют
291	482934.32	1293517.44	данные отсутствуют	данные отсутствуют
292	482912.71	1293475.65	данные отсутствуют	данные отсутствуют
292	482912.71	1293475.65	данные отсутствуют	данные отсутствуют
293	482041.44	1291346.01	данные отсутствуют	данные отсутствуют
293	482041.44	1291346.01	данные отсутствуют	данные отсутствуют
294	482089.56	1291364.09	данные отсутствуют	данные отсутствуют
294	482089.56	1291364.09	данные отсутствуют	данные отсутствуют
295	482082.58	1291421.55	данные отсутствуют	данные отсутствуют
295	482082.58	1291421.55	данные отсутствуют	данные отсутствуют
296	482074.7	1291568.15	данные отсутствуют	данные отсутствуют
296	482074.7	1291568.15	данные отсутствуют	данные отсутствуют
297	482085.13	1291793.21	данные отсутствуют	данные отсутствуют

Государственный регистратор		ФГИС ЕГРН
полное наименование должности	подпись	инициалы, фамилия

М.П.

Выписка из Единого государственного реестра недвижимости об объекте недвижимости  
**Сведения о частях земельного участка**

<b>Земельный участок</b>			
(вид объекта недвижимости)			
Лист № ___ Раздела <b>4.2</b>	Всего листов раздела <b>4.2</b> : ___	Всего разделов: ___	Всего листов выписки: ___
<b>16.03.2021 № 99/2021/381428855</b>			
Кадастровый номер:		<b>47:01:1318001:492</b>	

Номер точки	Координаты, м		Описание закрепления на местности	Средняя квадратическая погрешность определения координат характерных точек границы части земельного участка, м
	X	Y		
1	2	3	4	5
297	482085.13	1291793.21	данные отсутствуют	данные отсутствуют
298	482102.67	1291981.6	данные отсутствуют	данные отсутствуют
298	482102.67	1291981.6	данные отсутствуют	данные отсутствуют
299	482162.28	1292412.79	данные отсутствуют	данные отсутствуют
299	482162.28	1292412.79	данные отсутствуют	данные отсутствуют
300	482131.44	1292322.7	данные отсутствуют	данные отсутствуют
300	482131.44	1292322.7	данные отсутствуют	данные отсутствуют
301	482130.52	1292319.69	данные отсутствуют	данные отсутствуют
301	482130.52	1292319.69	данные отсутствуют	данные отсутствуют
302	482093.32	1292183.61	данные отсутствуют	данные отсутствуют
302	482093.32	1292183.61	данные отсутствуют	данные отсутствуют
303	482092.65	1292180.85	данные отсутствуют	данные отсутствуют
303	482092.65	1292180.85	данные отсутствуют	данные отсутствуют
304	482073.9	1292092.89	данные отсутствуют	данные отсутствуют
304	482073.9	1292092.89	данные отсутствуют	данные отсутствуют
305	482073.77	1292092.26	данные отсутствуют	данные отсутствуют
305	482073.77	1292092.26	данные отсутствуют	данные отсутствуют

Государственный регистратор		ФГИС ЕГРН
полное наименование должности	подпись	инициалы, фамилия

М.П.

Выписка из Единого государственного реестра недвижимости об объекте недвижимости  
**Сведения о частях <sup>764</sup> земельного участка**

<b>Земельный участок</b>			
(вид объекта недвижимости)			
Лист № ___ Раздела <b>4.2</b>	Всего листов раздела <b>4.2</b> : ___	Всего разделов: ___	Всего листов выписки: ___
<b>16.03.2021 № 99/2021/381428855</b>			
Кадастровый номер:		<b>47:01:1318001:492</b>	

Номер точки	Координаты, м		Описание закрепления на местности	Средняя квадратическая погрешность определения координат характерных точек границы части земельного участка, м
	X	Y		
1	2	3	4	5
306	482053.64	1291991.39	данные отсутствуют	данные отсутствуют
306	482053.64	1291991.39	данные отсутствуют	данные отсутствуют
307	482052.89	1291986.24	данные отсутствуют	данные отсутствуют
307	482052.89	1291986.24	данные отсутствуют	данные отсутствуют
308	482035.35	1291797.85	данные отсутствуют	данные отсутствуют
308	482035.35	1291797.85	данные отсутствуют	данные отсутствуют
309	482035.18	1291795.52	данные отсутствуют	данные отсутствуют
309	482035.18	1291795.52	данные отсутствуют	данные отсутствуют
310	482024.75	1291570.46	данные отсутствуют	данные отсутствуют
310	482024.75	1291570.46	данные отсутствуют	данные отсутствуют
311	482024.77	1291565.47	данные отсутствуют	данные отсутствуют
311	482024.77	1291565.47	данные отсутствуют	данные отсутствуют
312	482032.65	1291418.87	данные отсутствуют	данные отсутствуют
312	482032.65	1291418.87	данные отсутствуют	данные отсутствуют
313	482032.94	1291415.52	данные отсутствуют	данные отсутствуют
313	482032.94	1291415.52	данные отсутствуют	данные отсутствуют
314	482039.92	1291358.06	данные отсутствуют	данные отсутствуют

Государственный регистратор		ФГИС ЕГРН
полное наименование должности	подпись	инициалы, фамилия

М.П.

Выписка из Единого государственного реестра недвижимости об объекте недвижимости  
**Сведения о частях земельного участка**

<b>Земельный участок</b>			
(вид объекта недвижимости)			
Лист № ___ Раздела <b>4.2</b>	Всего листов раздела <b>4.2</b> : ___	Всего разделов: ___	Всего листов выписки: ___
<b>16.03.2021 № 99/2021/381428855</b>			
Кадастровый номер:		<b>47:01:1318001:492</b>	

Номер точки	Координаты, м		Описание закрепления на местности	Средняя квадратическая погрешность определения координат характерных точек границы части земельного участка, м
	X	Y		
1	2	3	4	5
314	482039.92	1291358.06	данные отсутствуют	данные отсутствуют
315	482039.95	1291357.88	данные отсутствуют	данные отсутствуют
315	482039.95	1291357.88	данные отсутствуют	данные отсутствуют

Государственный регистратор		ФГИС ЕГРН
полное наименование должности	подпись	инициалы, фамилия

М.П.

Выписка из Единого государственного реестра недвижимости об объекте недвижимости  
**Сведения о частях земельного участка**

<b>Земельный участок</b>				
<small>(вид объекта недвижимости)</small>				
Лист № ___ Раздела <b>4.2</b>		Всего листов раздела <b>4.2</b> : ___		Всего разделов: ___
Всего листов выписки: ___				
<b>16.03.2021 № 99/2021/381428855</b>				
Кадастровый номер:			<b>47:01:1318001:492</b>	
Сведения о характерных точках границы части (частей) земельного участка				
Учетный номер части: 1				
Система координат: МСК 53 (Зона-2)				
Зона №				
Номер точки	Координаты, м		Описание закрепления на местности	Средняя квадратическая погрешность определения координат характерных точек границы части земельного участка, м
	X	Y		
1	2	3	4	5
1	482058.31	1291352.23	данные отсутствуют	данные отсутствуют
1	482058.31	1291352.23	данные отсутствуют	данные отсутствуют
1	482058.31	1291352.23	данные отсутствуют	данные отсутствуют
1	482058.31	1291352.23	данные отсутствуют	данные отсутствуют
1	482058.31	1291352.23	данные отсутствуют	данные отсутствуют
2	482057.76	1291369.07	данные отсутствуют	данные отсутствуют
2	482057.76	1291369.07	данные отсутствуют	данные отсутствуют
2	482057.76	1291369.07	данные отсутствуют	данные отсутствуют
3	482055.85	1291431.22	данные отсутствуют	данные отсутствуют
3	482055.85	1291431.22	данные отсутствуют	данные отсутствуют
3	482055.85	1291431.22	данные отсутствуют	данные отсутствуют
4	482054.01	1291493.58	данные отсутствуют	данные отсутствуют
4	482054.01	1291493.58	данные отсутствуют	данные отсутствуют
4	482054.01	1291493.58	данные отсутствуют	данные отсутствуют
5	482051.37	1291556.46	данные отсутствуют	данные отсутствуют
5	482051.37	1291556.46	данные отсутствуют	данные отсутствуют
Государственный регистратор			ФГИС ЕГРН	
полное наименование должности			подпись	
			инициалы, фамилия	

М.П.

Выписка из Единого государственного реестра недвижимости об объекте недвижимости  
**Сведения о частях <sup>767</sup> земельного участка**

<b>Земельный участок</b>			
(вид объекта недвижимости)			
Лист № ___ Раздела <b>4.2</b>	Всего листов раздела <b>4.2</b> : ___	Всего разделов: ___	Всего листов выписки: ___
<b>16.03.2021 № 99/2021/381428855</b>			
Кадастровый номер:		<b>47:01:1318001:492</b>	

Номер точки	Координаты, м		Описание закрепления на местности	Средняя квадратическая погрешность определения координат характерных точек границы части земельного участка, м
	X	Y		
1	2	3	4	5
5	482051.37	1291556.46	данные отсутствуют	данные отсутствуют
6	482048.97	1291619.43	данные отсутствуют	данные отсутствуют
6	482048.97	1291619.43	данные отсутствуют	данные отсутствуют
6	482048.97	1291619.43	данные отсутствуют	данные отсутствуют
7	482046.94	1291682.83	данные отсутствуют	данные отсутствуют
7	482046.94	1291682.83	данные отсутствуют	данные отсутствуют
7	482046.94	1291682.83	данные отсутствуют	данные отсутствуют
8	482044.77	1291746.59	данные отсутствуют	данные отсутствуют
8	482044.77	1291746.59	данные отсутствуют	данные отсутствуют
8	482044.77	1291746.59	данные отсутствуют	данные отсутствуют
9	482042.86	1291809.32	данные отсутствуют	данные отсутствуют
9	482042.86	1291809.32	данные отсутствуют	данные отсутствуют
9	482042.86	1291809.32	данные отсутствуют	данные отсутствуют
10	482040.72	1291871.98	данные отсутствуют	данные отсутствуют
10	482040.72	1291871.98	данные отсутствуют	данные отсутствуют
10	482040.72	1291871.98	данные отсутствуют	данные отсутствуют
11	482038.18	1291933.6	данные отсутствуют	данные отсутствуют

Государственный регистратор		ФГИС ЕГРН
полное наименование должности	подпись	инициалы, фамилия

М.П.

Выписка из Единого государственного реестра недвижимости об объекте недвижимости  
**Сведения о частях земельного участка**

<b>Земельный участок</b>			
(вид объекта недвижимости)			
Лист № ____ Раздела <b>4.2</b>	Всего листов раздела <b>4.2</b> : ____	Всего разделов: ____	Всего листов выписки: ____
<b>16.03.2021 № 99/2021/381428855</b>			
Кадастровый номер:		<b>47:01:1318001:492</b>	

Номер точки	Координаты, м		Описание закрепления на местности	Средняя квадратическая погрешность определения координат характерных точек границы части земельного участка, м
	X	Y		
1	2	3	4	5
11	482038.18	1291933.6	данные отсутствуют	данные отсутствуют
11	482038.18	1291933.6	данные отсутствуют	данные отсутствуют
12	482035.78	1291996.05	данные отсутствуют	данные отсутствуют
12	482035.78	1291996.05	данные отсутствуют	данные отсутствуют
12	482035.78	1291996.05	данные отсутствуют	данные отсутствуют
13	482033.39	1292059.59	данные отсутствуют	данные отсутствуют
13	482033.39	1292059.59	данные отсутствуют	данные отсутствуют
13	482033.39	1292059.59	данные отсутствуют	данные отсутствуют
14	482030.25	1292138.23	данные отсутствуют	данные отсутствуют
14	482030.25	1292138.23	данные отсутствуют	данные отсутствуют
14	482030.25	1292138.23	данные отсутствуют	данные отсутствуют
15	482029.02	1292188.18	данные отсутствуют	данные отсутствуют
15	482029.02	1292188.18	данные отсутствуют	данные отсутствуют
15	482029.02	1292188.18	данные отсутствуют	данные отсутствуют
16	482027.79	1292229.49	данные отсутствуют	данные отсутствуют
16	482027.79	1292229.49	данные отсутствуют	данные отсутствуют
16	482027.79	1292229.49	данные отсутствуют	данные отсутствуют

Государственный регистратор		ФГИС ЕГРН
полное наименование должности	подпись	инициалы, фамилия

М.П.



Выписка из Единого государственного реестра недвижимости об объекте недвижимости  
**Сведения о частях земельного участка**

<b>Земельный участок</b>			
(вид объекта недвижимости)			
Лист № ____ Раздела <b>4.2</b>	Всего листов раздела <b>4.2</b> : ____	Всего разделов: ____	Всего листов выписки: ____
<b>16.03.2021 № 99/2021/381428855</b>			
Кадастровый номер:		<b>47:01:1318001:492</b>	

Номер точки	Координаты, м		Описание закрепления на местности	Средняя квадратическая погрешность определения координат характерных точек границы части земельного участка, м
	X	Y		
1	2	3	4	5
17	482024.7	1292307.69	данные отсутствуют	данные отсутствуют
17	482024.7	1292307.69	данные отсутствуют	данные отсутствуют
17	482024.7	1292307.69	данные отсутствуют	данные отсутствуют
18	482021.68	1292387.26	данные отсутствуют	данные отсутствуют
18	482021.68	1292387.26	данные отсутствуют	данные отсутствуют
18	482021.68	1292387.26	данные отсутствуют	данные отсутствуют
19	482018.66	1292482.26	данные отсутствуют	данные отсутствуют
19	482018.66	1292482.26	данные отсутствуют	данные отсутствуют
19	482018.66	1292482.26	данные отсутствуют	данные отсутствуют
20	482018.57	1292489.09	данные отсутствуют	данные отсутствуют
20	482018.57	1292489.09	данные отсутствуют	данные отсутствуют
20	482018.57	1292489.09	данные отсутствуют	данные отсутствуют
21	482014.56	1292489.65	данные отсутствуют	данные отсутствуют
21	482014.56	1292489.65	данные отсутствуют	данные отсутствуют
21	482014.56	1292489.65	данные отсутствуют	данные отсутствуют
22	482014.66	1292482.16	данные отсутствуют	данные отсутствуют
22	482014.66	1292482.16	данные отсутствуют	данные отсутствуют

Государственный регистратор		ФГИС ЕГРН
полное наименование должности	подпись	инициалы, фамилия

М.П.

Выписка из Единого государственного реестра недвижимости об объекте недвижимости  
**Сведения о частях <sup>770</sup> земельного участка**

<b>Земельный участок</b>			
(вид объекта недвижимости)			
Лист № ___ Раздела <b>4.2</b>	Всего листов раздела <b>4.2</b> : ___	Всего разделов: ___	Всего листов выписки: ___
<b>16.03.2021 № 99/2021/381428855</b>			
Кадастровый номер:		<b>47:01:1318001:492</b>	

Номер точки	Координаты, м		Описание закрепления на местности	Средняя квадратическая погрешность определения координат характерных точек границы части земельного участка, м
	X	Y		
1	2	3	4	5
22	482014.66	1292482.16	данные отсутствуют	данные отсутствуют
23	482017.69	1292387.11	данные отсутствуют	данные отсутствуют
23	482017.69	1292387.11	данные отсутствуют	данные отсутствуют
23	482017.69	1292387.11	данные отсутствуют	данные отсутствуют
24	482020.71	1292307.54	данные отсутствуют	данные отсутствуют
24	482020.71	1292307.54	данные отсутствуют	данные отсутствуют
24	482020.71	1292307.54	данные отсутствуют	данные отсутствуют
25	482023.81	1292229.35	данные отсутствуют	данные отсутствуют
25	482023.81	1292229.35	данные отсутствуют	данные отсутствуют
25	482023.81	1292229.35	данные отсутствуют	данные отсутствуют
26	482025.03	1292188.07	данные отсутствуют	данные отсутствуют
26	482025.03	1292188.07	данные отсутствуют	данные отсутствуют
26	482025.03	1292188.07	данные отсутствуют	данные отсутствуют
27	482026.25	1292138.11	данные отсутствуют	данные отсутствуют
27	482026.25	1292138.11	данные отсутствуют	данные отсутствуют
27	482026.25	1292138.11	данные отсутствуют	данные отсутствуют
28	482029.38	1292059.43	данные отсутствуют	данные отсутствуют

Государственный регистратор		ФГИС ЕГРН
полное наименование должности	подпись	инициалы, фамилия

М.П.

Выписка из Единого государственного реестра недвижимости об объекте недвижимости  
**Сведения о частях земельного участка**

<b>Земельный участок</b>			
<small>(вид объекта недвижимости)</small>			
Лист № ____ Раздела <b>4.2</b>	Всего листов раздела <b>4.2</b> : ____	Всего разделов: ____	Всего листов выписки: ____
<b>16.03.2021 № 99/2021/381428855</b>			
Кадастровый номер:		<b>47:01:1318001:492</b>	

Номер точки	Координаты, м		Описание закрепления на местности	Средняя квадратическая погрешность определения координат характерных точек границы части земельного участка, м
	X	Y		
1	2	3	4	5
28	482029.38	1292059.43	данные отсутствуют	данные отсутствуют
28	482029.38	1292059.43	данные отсутствуют	данные отсутствуют
29	482031.78	1291995.9	данные отсутствуют	данные отсутствуют
29	482031.78	1291995.9	данные отсутствуют	данные отсутствуют
29	482031.78	1291995.9	данные отсутствуют	данные отсутствуют
30	482034.19	1291933.44	данные отсутствуют	данные отсутствуют
30	482034.19	1291933.44	данные отсутствуют	данные отсутствуют
30	482034.19	1291933.44	данные отсутствуют	данные отсутствуют
31	482036.73	1291871.83	данные отсутствуют	данные отсутствуют
31	482036.73	1291871.83	данные отсутствуют	данные отсутствуют
31	482036.73	1291871.83	данные отсутствуют	данные отсутствуют
32	482038.86	1291809.19	данные отсутствуют	данные отсутствуют
32	482038.86	1291809.19	данные отсутствуют	данные отсутствуют
32	482038.86	1291809.19	данные отсутствуют	данные отсутствуют
33	482040.76	1291746.46	данные отсутствуют	данные отсутствуют
33	482040.76	1291746.46	данные отсутствуют	данные отсутствуют
33	482040.76	1291746.46	данные отсутствуют	данные отсутствуют

Государственный регистратор		ФГИС ЕГРН
полное наименование должности	подпись	инициалы, фамилия

М.П.

Выписка из Единого государственного реестра недвижимости об объекте недвижимости  
**Сведения о частях <sup>772</sup> земельного участка**

<b>Земельный участок</b>			
(вид объекта недвижимости)			
Лист № ____ Раздела <b>4.2</b>	Всего листов раздела <b>4.2</b> : ____	Всего разделов: ____	Всего листов выписки: ____
<b>16.03.2021 № 99/2021/381428855</b>			
Кадастровый номер:		<b>47:01:1318001:492</b>	

Номер точки	Координаты, м		Описание закрепления на местности	Средняя квадратическая погрешность определения координат характерных точек границы части земельного участка, м
	X	Y		
1	2	3	4	5
34	482042.92	1291682.7	данные отсутствуют	данные отсутствуют
34	482042.92	1291682.7	данные отсутствуют	данные отсутствуют
34	482042.92	1291682.7	данные отсутствуют	данные отсутствуют
35	482044.97	1291619.29	данные отсутствуют	данные отсутствуют
35	482044.97	1291619.29	данные отсутствуют	данные отсутствуют
35	482044.97	1291619.29	данные отсутствуют	данные отсутствуют
36	482047.38	1291556.29	данные отсутствуют	данные отсутствуют
36	482047.38	1291556.29	данные отсутствуют	данные отсутствуют
36	482047.38	1291556.29	данные отсутствуют	данные отсутствуют
37	482050	1291493.44	данные отсутствуют	данные отсутствуют
37	482050	1291493.44	данные отсутствуют	данные отсутствуют
37	482050	1291493.44	данные отсутствуют	данные отсутствуют
38	482051.86	1291431.09	данные отсутствуют	данные отсутствуют
38	482051.86	1291431.09	данные отсутствуют	данные отсутствуют
38	482051.86	1291431.09	данные отсутствуют	данные отсутствуют
39	482053.76	1291368.94	данные отсутствуют	данные отсутствуют
39	482053.76	1291368.94	данные отсутствуют	данные отсутствуют

Государственный регистратор		ФГИС ЕГРН
полное наименование должности	подпись	инициалы, фамилия

М.П.

Выписка из Единого государственного реестра недвижимости об объекте недвижимости  
**Сведения о частях земельного участка**

<b>Земельный участок</b>			
<small>(вид объекта недвижимости)</small>			
Лист № ___ Раздела <b>4.2</b>	Всего листов раздела <b>4.2</b> : ___	Всего разделов: ___	Всего листов выписки: ___
<b>16.03.2021 № 99/2021/381428855</b>			
Кадастровый номер:		<b>47:01:1318001:492</b>	

Номер точки	Координаты, м		Описание закрепления на местности	Средняя квадратическая погрешность определения координат характерных точек границы части земельного участка, м
	X	Y		
1	2	3	4	5
39	482053.76	1291368.94	данные отсутствуют	данные отсутствуют
40	482054.36	1291350.78	данные отсутствуют	данные отсутствуют
40	482054.36	1291350.78	данные отсутствуют	данные отсутствуют
40	482054.36	1291350.78	данные отсутствуют	данные отсутствуют
40	482054.36	1291350.78	данные отсутствуют	данные отсутствуют
40	482054.36	1291350.78	данные отсутствуют	данные отсутствуют
40	482054.36	1291350.78	данные отсутствуют	данные отсутствуют
41	481993.39	1292029.13	данные отсутствуют	данные отсутствуют
41	481993.39	1292029.13	данные отсутствуют	данные отсутствуют
41	481993.39	1292029.13	данные отсутствуют	данные отсутствуют
42	481992.73	1292033.07	данные отсутствуют	данные отсутствуют
42	481992.73	1292033.07	данные отсутствуют	данные отсутствуют
42	481992.73	1292033.07	данные отсутствуют	данные отсутствуют
43	481990.77	1292032.76	данные отсутствуют	данные отсутствуют
43	481990.77	1292032.76	данные отсутствуют	данные отсутствуют
43	481990.77	1292032.76	данные отсутствуют	данные отсутствуют
44	481950.51	1292026.15	данные отсутствуют	данные отсутствуют
44	481950.51	1292026.15	данные отсутствуют	данные отсутствуют

Государственный регистратор		ФГИС ЕГРН
полное наименование должности	подпись	инициалы, фамилия

М.П.

Выписка из Единого государственного реестра недвижимости об объекте недвижимости  
**Сведения о частях земельного участка**

<b>Земельный участок</b>			
(вид объекта недвижимости)			
Лист № ____ Раздела <b>4.2</b>	Всего листов раздела <b>4.2</b> : ____	Всего разделов: ____	Всего листов выписки: ____
<b>16.03.2021 № 99/2021/381428855</b>			
Кадастровый номер:		<b>47:01:1318001:492</b>	

Номер точки	Координаты, м		Описание закрепления на местности	Средняя квадратическая погрешность определения координат характерных точек границы части земельного участка, м
	X	Y		
1	2	3	4	5
44	481950.51	1292026.15	данные отсутствуют	данные отсутствуют
45	481929.1	1292022.31	данные отсутствуют	данные отсутствуют
45	481929.1	1292022.31	данные отсутствуют	данные отсутствуют
45	481929.1	1292022.31	данные отсутствуют	данные отсутствуют
46	481907.25	1292019.32	данные отсутствуют	данные отсутствуют
46	481907.25	1292019.32	данные отсутствуют	данные отсутствуют
46	481907.25	1292019.32	данные отсутствуют	данные отсутствуют
47	481897.49	1292015.91	данные отсутствуют	данные отсутствуют
47	481897.49	1292015.91	данные отсутствуют	данные отсутствуют
47	481897.49	1292015.91	данные отсутствуют	данные отсутствуют
48	481876.05	1292008.06	данные отсутствуют	данные отсутствуют
48	481876.05	1292008.06	данные отсутствуют	данные отсутствуют
48	481876.05	1292008.06	данные отсутствуют	данные отсутствуют
49	481844.49	1291995.91	данные отсутствуют	данные отсутствуют
49	481844.49	1291995.91	данные отсутствуют	данные отсутствуют
49	481844.49	1291995.91	данные отсутствуют	данные отсутствуют
50	481828.34	1291990.5	данные отсутствуют	данные отсутствуют

Государственный регистратор		ФГИС ЕГРН
полное наименование должности	подпись	инициалы, фамилия

М.П.

Выписка из Единого государственного реестра недвижимости об объекте недвижимости  
**Сведения о частях земельного участка**

<b>Земельный участок</b>			
(вид объекта недвижимости)			
Лист № ___ Раздела <b>4.2</b>	Всего листов раздела <b>4.2</b> : ___	Всего разделов: ___	Всего листов выписки: ___
<b>16.03.2021 № 99/2021/381428855</b>			
Кадастровый номер:		<b>47:01:1318001:492</b>	

Номер точки	Координаты, м		Описание закрепления на местности	Средняя квадратическая погрешность определения координат характерных точек границы части земельного участка, м
	X	Y		
1	2	3	4	5
50	481828.34	1291990.5	данные отсутствуют	данные отсутствуют
50	481828.34	1291990.5	данные отсутствуют	данные отсутствуют
51	481811.16	1291978.2	данные отсутствуют	данные отсутствуют
51	481811.16	1291978.2	данные отсутствуют	данные отсутствуют
51	481811.16	1291978.2	данные отсутствуют	данные отсутствуют
52	481796.39	1291968.33	данные отсутствуют	данные отсутствуют
52	481796.39	1291968.33	данные отсутствуют	данные отсутствуют
52	481796.39	1291968.33	данные отсутствуют	данные отсутствуют
53	481785.81	1291960.6	данные отсутствуют	данные отсутствуют
53	481785.81	1291960.6	данные отсутствуют	данные отсутствуют
53	481785.81	1291960.6	данные отсутствуют	данные отсутствуют
54	481765.94	1291948.66	данные отсутствуют	данные отсутствуют
54	481765.94	1291948.66	данные отсутствуют	данные отсутствуют
54	481765.94	1291948.66	данные отсутствуют	данные отсутствуют
55	481751.7	1291935.1	данные отсутствуют	данные отсутствуют
55	481751.7	1291935.1	данные отсутствуют	данные отсутствуют
55	481751.7	1291935.1	данные отсутствуют	данные отсутствуют

Государственный регистратор		ФГИС ЕГРН
полное наименование должности	подпись	инициалы, фамилия

М.П.

Выписка из Единого государственного реестра недвижимости об объекте недвижимости  
**Сведения о частях <sup>776</sup> земельного участка**

<b>Земельный участок</b>			
(вид объекта недвижимости)			
Лист № __ Раздела <b>4.2</b>	Всего листов раздела <b>4.2</b> : __	Всего разделов: __	Всего листов выписки: __
<b>16.03.2021 № 99/2021/381428855</b>			
Кадастровый номер:		<b>47:01:1318001:492</b>	

Номер точки	Координаты, м		Описание закрепления на местности	Средняя квадратическая погрешность определения координат характерных точек границы части земельного участка, м
	X	Y		
1	2	3	4	5
56	481745.63	1291929.14	данные отсутствуют	данные отсутствуют
56	481745.63	1291929.14	данные отсутствуют	данные отсутствуют
56	481745.63	1291929.14	данные отсутствуют	данные отсутствуют
57	481750.25	1291928.07	данные отсутствуют	данные отсутствуют
57	481750.25	1291928.07	данные отсутствуют	данные отсутствуют
57	481750.25	1291928.07	данные отсутствуют	данные отсутствуют
58	481754.49	1291932.25	данные отсутствуют	данные отсутствуют
58	481754.49	1291932.25	данные отсутствуют	данные отсутствуют
58	481754.49	1291932.25	данные отсутствуют	данные отсутствуют
59	481768.38	1291945.47	данные отсутствуют	данные отсутствуют
59	481768.38	1291945.47	данные отсутствуют	данные отсутствуют
59	481768.38	1291945.47	данные отсутствуют	данные отсутствуют
60	481788.03	1291957.26	данные отсутствуют	данные отсутствуют
60	481788.03	1291957.26	данные отсутствуют	данные отсутствуют
60	481788.03	1291957.26	данные отсутствуют	данные отсутствуют
61	481798.69	1291965.04	данные отсутствуют	данные отсутствуют
61	481798.69	1291965.04	данные отсутствуют	данные отсутствуют

Государственный регистратор		ФГИС ЕГРН
полное наименование должности	подпись	инициалы, фамилия

М.П.



Выписка из Единого государственного реестра недвижимости об объекте недвижимости  
**Сведения о частях <sup>777</sup> земельного участка**

<b>Земельный участок</b>			
<small>(вид объекта недвижимости)</small>			
Лист № ___ Раздела <b>4.2</b>	Всего листов раздела <b>4.2</b> : ___	Всего разделов: ___	Всего листов выписки: ___
<b>16.03.2021 № 99/2021/381428855</b>			
Кадастровый номер:		<b>47:01:1318001:492</b>	

Номер точки	Координаты, м		Описание закрепления на местности	Средняя квадратическая погрешность определения координат характерных точек границы части земельного участка, м
	X	Y		
1	2	3	4	5
61	481798.69	1291965.04	данные отсутствуют	данные отсутствуют
62	481813.44	1291974.91	данные отсутствуют	данные отсутствуют
62	481813.44	1291974.91	данные отсутствуют	данные отсутствуют
62	481813.44	1291974.91	данные отсутствуют	данные отсутствуют
63	481830.19	1291986.87	данные отсутствуют	данные отсутствуют
63	481830.19	1291986.87	данные отсутствуют	данные отсутствуют
63	481830.19	1291986.87	данные отсутствуют	данные отсутствуют
64	481845.85	1291992.16	данные отсутствуют	данные отсутствуют
64	481845.85	1291992.16	данные отсутствуют	данные отсутствуют
64	481845.85	1291992.16	данные отсутствуют	данные отсутствуют
65	481877.46	1292004.32	данные отсутствуют	данные отсутствуют
65	481877.46	1292004.32	данные отсутствуют	данные отсутствуют
65	481877.46	1292004.32	данные отсутствуют	данные отсутствуют
66	481898.84	1292012.14	данные отсутствуют	данные отсутствуют
66	481898.84	1292012.14	данные отсутствуют	данные отсутствуют
66	481898.84	1292012.14	данные отсутствуют	данные отсутствуют
67	481908.19	1292015.41	данные отсутствуют	данные отсутствуют

Государственный регистратор		ФГИС ЕГРН
полное наименование должности	подпись	инициалы, фамилия

М.П.

Выписка из Единого государственного реестра недвижимости об объекте недвижимости  
**Сведения о частях земельного участка**

<b>Земельный участок</b>			
(вид объекта недвижимости)			
Лист № ___ Раздела <b>4.2</b>	Всего листов раздела <b>4.2</b> : ___	Всего разделов: ___	Всего листов выписки: ___
<b>16.03.2021 № 99/2021/381428855</b>			
Кадастровый номер:		<b>47:01:1318001:492</b>	

Номер точки	Координаты, м		Описание закрепления на местности	Средняя квадратическая погрешность определения координат характерных точек границы части земельного участка, м
	X	Y		
1	2	3	4	5
67	481908.19	1292015.41	данные отсутствуют	данные отсутствуют
67	481908.19	1292015.41	данные отсутствуют	данные отсутствуют
68	481929.73	1292018.38	данные отсутствуют	данные отсутствуют
68	481929.73	1292018.38	данные отсутствуют	данные отсутствуют
68	481929.73	1292018.38	данные отсутствуют	данные отсутствуют
69	481951.18	1292022.21	данные отсутствуют	данные отсутствуют
69	481951.18	1292022.21	данные отсутствуют	данные отсутствуют
69	481951.18	1292022.21	данные отсутствуют	данные отсутствуют
70	481991.4	1292028.81	данные отсутствуют	данные отсутствуют
70	481991.4	1292028.81	данные отсутствуют	данные отсутствуют
70	481991.4	1292028.81	данные отсутствуют	данные отсутствуют
71	482368	1293866.6	данные отсутствуют	данные отсутствуют
71	482368	1293866.6	данные отсутствуют	данные отсутствуют
71	482368	1293866.6	данные отсутствуют	данные отсутствуют
72	482377.78	1293883.79	данные отсутствуют	данные отсутствуют
72	482377.78	1293883.79	данные отсутствуют	данные отсутствуют
72	482377.78	1293883.79	данные отсутствуют	данные отсутствуют

Государственный регистратор		ФГИС ЕГРН
полное наименование должности	подпись	инициалы, фамилия

М.П.

Выписка из Единого государственного реестра недвижимости об объекте недвижимости  
**Сведения о частях земельного участка**

<b>Земельный участок</b>			
(вид объекта недвижимости)			
Лист № ____ Раздела <b>4.2</b>	Всего листов раздела <b>4.2</b> : ____	Всего разделов: ____	Всего листов выписки: ____
<b>16.03.2021 № 99/2021/381428855</b>			
Кадастровый номер:		<b>47:01:1318001:492</b>	

Номер точки	Координаты, м		Описание закрепления на местности	Средняя квадратическая погрешность определения координат характерных точек границы части земельного участка, м
	X	Y		
1	2	3	4	5
73	482423.62	1293959.93	данные отсутствуют	данные отсутствуют
73	482423.62	1293959.93	данные отсутствуют	данные отсутствуют
73	482423.62	1293959.93	данные отсутствуют	данные отсутствуют
74	482400.25	1293980.29	данные отсутствуют	данные отсутствуют
74	482400.25	1293980.29	данные отсутствуют	данные отсутствуют
74	482400.25	1293980.29	данные отсутствуют	данные отсутствуют
75	482383.76	1293952.79	данные отсутствуют	данные отсутствуют
75	482383.76	1293952.79	данные отсутствуют	данные отсутствуют
75	482383.76	1293952.79	данные отсутствуют	данные отсутствуют
76	482344.56	1293887.35	данные отсутствуют	данные отсутствуют
76	482344.56	1293887.35	данные отсутствуют	данные отсутствуют
76	482344.56	1293887.35	данные отсутствуют	данные отсутствуют
77	482162.15	1292673.27	данные отсутствуют	данные отсутствуют
77	482162.15	1292673.27	данные отсутствуют	данные отсутствуют
77	482162.15	1292673.27	данные отсутствуют	данные отсутствуют
77	482162.15	1292673.27	данные отсутствуют	данные отсутствуют
77	482162.15	1292673.27	данные отсутствуют	данные отсутствуют

Государственный регистратор		ФГИС ЕГРН
полное наименование должности	подпись	инициалы, фамилия

М.П.

Выписка из Единого государственного реестра недвижимости об объекте недвижимости  
**Сведения о частях земельного участка**

<b>Земельный участок</b>			
(вид объекта недвижимости)			
Лист № ____ Раздела <b>4.2</b>	Всего листов раздела <b>4.2</b> : ____	Всего разделов: ____	Всего листов выписки: ____
<b>16.03.2021 № 99/2021/381428855</b>			
Кадастровый номер:		<b>47:01:1318001:492</b>	

Номер точки	Координаты, м		Описание закрепления на местности	Средняя квадратическая погрешность определения координат характерных точек границы части земельного участка, м
	X	Y		
1	2	3	4	5
77	482162.15	1292673.27	данные отсутствуют	данные отсутствуют
78	482178.06	1292725.41	данные отсутствуют	данные отсутствуют
78	482178.06	1292725.41	данные отсутствуют	данные отсутствуют
78	482178.06	1292725.41	данные отсутствуют	данные отсутствуют
78	482178.06	1292725.41	данные отсутствуют	данные отсутствуют
78	482178.06	1292725.41	данные отсутствуют	данные отсутствуют
78	482178.06	1292725.41	данные отсутствуют	данные отсутствуют
78	482178.06	1292725.41	данные отсутствуют	данные отсутствуют
78	482178.06	1292725.41	данные отсутствуют	данные отсутствуют
78	482178.06	1292725.41	данные отсутствуют	данные отсутствуют
78	482178.06	1292725.41	данные отсутствуют	данные отсутствуют
78	482178.06	1292725.41	данные отсутствуют	данные отсутствуют
79	482179.25	1292729.29	данные отсутствуют	данные отсутствуют
79	482179.25	1292729.29	данные отсутствуют	данные отсутствуют
79	482179.25	1292729.29	данные отсутствуют	данные отсутствуют
79	482179.25	1292729.29	данные отсутствуют	данные отсутствуют
79	482179.25	1292729.29	данные отсутствуют	данные отсутствуют
79	482179.25	1292729.29	данные отсутствуют	данные отсутствуют
79	482179.25	1292729.29	данные отсутствуют	данные отсутствуют
79	482179.25	1292729.29	данные отсутствуют	данные отсутствуют
Государственный регистратор				ФГИС ЕГРН
полное наименование должности			подпись	инициалы, фамилия

М.П.

Выписка из Единого государственного реестра недвижимости об объекте недвижимости  
**Сведения о частях земельного участка**

<b>Земельный участок</b>			
(вид объекта недвижимости)			
Лист № ___ Раздела <b>4.2</b>	Всего листов раздела <b>4.2</b> : ___	Всего разделов: ___	Всего листов выписки: ___
<b>16.03.2021 № 99/2021/381428855</b>			
Кадастровый номер:		<b>47:01:1318001:492</b>	

Номер точки	Координаты, м		Описание закрепления на местности	Средняя квадратическая погрешность определения координат характерных точек границы части земельного участка, м
	X	Y		
1	2	3	4	5
79	482179.25	1292729.29	данные отсутствуют	данные отсутствуют
79	482179.25	1292729.29	данные отсутствуют	данные отсутствуют
80	482180.97	1292734.92	данные отсутствуют	данные отсутствуют
80	482180.97	1292734.92	данные отсутствуют	данные отсутствуют
80	482180.97	1292734.92	данные отсутствуют	данные отсутствуют
81	482084.2	1292761.42	данные отсутствуют	данные отсутствуют
81	482084.2	1292761.42	данные отсутствуют	данные отсутствуют
81	482084.2	1292761.42	данные отсутствуют	данные отсутствуют
82	482083.23	1292758.31	данные отсутствуют	данные отсутствуют
82	482083.23	1292758.31	данные отсутствуют	данные отсутствуют
82	482083.23	1292758.31	данные отсутствуют	данные отсутствуют
82	482083.23	1292758.31	данные отсутствуют	данные отсутствуют
82	482083.23	1292758.31	данные отсутствуют	данные отсутствуют
82	482083.23	1292758.31	данные отсутствуют	данные отсутствуют
82	482083.23	1292758.31	данные отсутствуют	данные отсутствуют
82	482083.23	1292758.31	данные отсутствуют	данные отсутствуют
82	482083.23	1292758.31	данные отсутствуют	данные отсутствуют
82	482083.23	1292758.31	данные отсутствуют	данные отсутствуют
82	482083.23	1292758.31	данные отсутствуют	данные отсутствуют
82	482083.23	1292758.31	данные отсутствуют	данные отсутствуют
82	482083.23	1292758.31	данные отсутствуют	данные отсутствуют

Государственный регистратор		ФГИС ЕГРН
полное наименование должности	подпись	инициалы, фамилия

М.П.

Выписка из Единого государственного реестра недвижимости об объекте недвижимости  
**Сведения о частях земельного участка**

<b>Земельный участок</b>			
<small>(вид объекта недвижимости)</small>			
Лист № ____ Раздела <b>4.2</b>	Всего листов раздела <b>4.2</b> : ____	Всего разделов: ____	Всего листов выписки: ____
<b>16.03.2021 № 99/2021/381428855</b>			
Кадастровый номер:		<b>47:01:1318001:492</b>	

Номер точки	Координаты, м		Описание закрепления на местности	Средняя квадратическая погрешность определения координат характерных точек границы части земельного участка, м
	X	Y		
1	2	3	4	5
83	482065.11	1292700.4	данные отсутствуют	данные отсутствуют
83	482065.11	1292700.4	данные отсутствуют	данные отсутствуют
83	482065.11	1292700.4	данные отсутствуют	данные отсутствуют
83	482065.11	1292700.4	данные отсутствуют	данные отсутствуют
83	482065.11	1292700.4	данные отсутствуют	данные отсутствуют
83	482065.11	1292700.4	данные отсутствуют	данные отсутствуют
84	482175.23	1292729.85	данные отсутствуют	данные отсутствуют
84	482175.23	1292729.85	данные отсутствуют	данные отсутствуют
84	482175.23	1292729.85	данные отсутствуют	данные отсутствуют
85	482158.18	1292734.81	данные отсутствуют	данные отсутствуют
85	482158.18	1292734.81	данные отсутствуют	данные отсутствуют
85	482158.18	1292734.81	данные отсутствуют	данные отсутствуют
86	482144.13	1292740.21	данные отсутствуют	данные отсутствуют
86	482144.13	1292740.21	данные отсутствуют	данные отсутствуют
86	482144.13	1292740.21	данные отсутствуют	данные отсутствуют
87	482139.82	1292741.59	данные отсутствуют	данные отсутствуют
87	482139.82	1292741.59	данные отсутствуют	данные отсутствуют

Государственный регистратор		ФГИС ЕГРН
полное наименование должности	подпись	инициалы, фамилия

М.П.

Выписка из Единого государственного реестра недвижимости об объекте недвижимости  
**Сведения о частях земельного участка**

<b>Земельный участок</b>			
(вид объекта недвижимости)			
Лист № ____ Раздела <b>4.2</b>	Всего листов раздела <b>4.2</b> : ____	Всего разделов: ____	Всего листов выписки: ____
<b>16.03.2021 № 99/2021/381428855</b>			
Кадастровый номер:		<b>47:01:1318001:492</b>	

Номер точки	Координаты, м		Описание закрепления на местности	Средняя квадратическая погрешность определения координат характерных точек границы части земельного участка, м
	X	Y		
1	2	3	4	5
87	482139.82	1292741.59	данные отсутствуют	данные отсутствуют
88	482117.46	1292745.39	данные отсутствуют	данные отсутствуют
88	482117.46	1292745.39	данные отсутствуют	данные отсутствуют
88	482117.46	1292745.39	данные отсутствуют	данные отсутствуют
89	482096.01	1292752.6	данные отсутствуют	данные отсутствуют
89	482096.01	1292752.6	данные отсутствуют	данные отсутствуют
89	482096.01	1292752.6	данные отсутствуют	данные отсутствуют
90	482091.76	1292757.3	данные отсутствуют	данные отсутствуют
90	482091.76	1292757.3	данные отсутствуют	данные отсутствуют
90	482091.76	1292757.3	данные отсутствуют	данные отсутствуют
91	482088.7	1292759.78	данные отсутствуют	данные отсутствуют
91	482088.7	1292759.78	данные отсутствуют	данные отсутствуют
91	482088.7	1292759.78	данные отсутствуют	данные отсутствуют
92	482084.45	1292762.22	данные отсутствуют	данные отсутствуют
92	482084.45	1292762.22	данные отсутствуют	данные отсутствуют
92	482084.45	1292762.22	данные отсутствуют	данные отсутствуют
93	482086.45	1292756.47	данные отсутствуют	данные отсутствуют

Государственный регистратор		ФГИС ЕГРН
полное наименование должности	подпись	инициалы, фамилия

М.П.

Выписка из Единого государственного реестра недвижимости об объекте недвижимости  
**Сведения о частях земельного участка**

<b>Земельный участок</b>			
<small>(вид объекта недвижимости)</small>			
Лист № ___ Раздела <b>4.2</b>	Всего листов раздела <b>4.2</b> : ___	Всего разделов: ___	Всего листов выписки: ___
<b>16.03.2021 № 99/2021/381428855</b>			
Кадастровый номер:		<b>47:01:1318001:492</b>	

Номер точки	Координаты, м		Описание закрепления на местности	Средняя квадратическая погрешность определения координат характерных точек границы части земельного участка, м
	X	Y		
1	2	3	4	5
93	482086.45	1292756.47	данные отсутствуют	данные отсутствуют
93	482086.45	1292756.47	данные отсутствуют	данные отсутствуют
94	482088.99	1292754.4	данные отсутствуют	данные отсутствуют
94	482088.99	1292754.4	данные отсутствуют	данные отсутствуют
94	482088.99	1292754.4	данные отсутствуют	данные отсутствуют
95	482093.72	1292749.12	данные отсутствуют	данные отсутствуют
95	482093.72	1292749.12	данные отсутствуют	данные отсутствуют
95	482093.72	1292749.12	данные отсутствуют	данные отсутствуют
96	482116.48	1292741.5	данные отсутствуют	данные отсутствуют
96	482116.48	1292741.5	данные отсутствуют	данные отсутствуют
96	482116.48	1292741.5	данные отсутствуют	данные отсутствуют
97	482138.88	1292737.69	данные отсутствуют	данные отсутствуют
97	482138.88	1292737.69	данные отсутствуют	данные отсутствуют
97	482138.88	1292737.69	данные отсутствуют	данные отсутствуют
98	482142.81	1292736.43	данные отсутствуют	данные отсутствуют
98	482142.81	1292736.43	данные отсутствуют	данные отсутствуют
98	482142.81	1292736.43	данные отсутствуют	данные отсутствуют

Государственный регистратор		ФГИС ЕГРН
полное наименование должности	подпись	инициалы, фамилия

М.П.



Выписка из Единого государственного реестра недвижимости об объекте недвижимости  
**Сведения о частях земельного участка**

<b>Земельный участок</b>			
<small>(вид объекта недвижимости)</small>			
Лист № ___ Раздела <b>4.2</b>	Всего листов раздела <b>4.2</b> : ___	Всего разделов: ___	Всего листов выписки: ___
<b>16.03.2021 № 99/2021/381428855</b>			
Кадастровый номер:		<b>47:01:1318001:492</b>	

Номер точки	Координаты, м		Описание закрепления на местности	Средняя квадратическая погрешность определения координат характерных точек границы части земельного участка, м
	X	Y		
1	2	3	4	5
99	482156.91	1292731.02	данные отсутствуют	данные отсутствуют
99	482156.91	1292731.02	данные отсутствуют	данные отсутствуют
99	482156.91	1292731.02	данные отсутствуют	данные отсутствуют
100	482174.39	1292725.93	данные отсутствуют	данные отсутствуют
100	482174.39	1292725.93	данные отсутствуют	данные отсутствуют
100	482174.39	1292725.93	данные отсутствуют	данные отсутствуют
101	482652.68	1293204.71	данные отсутствуют	данные отсутствуют
101	482652.68	1293204.71	данные отсутствуют	данные отсутствуют
101	482652.68	1293204.71	данные отсутствуют	данные отсутствуют
101	482652.68	1293204.71	данные отсутствуют	данные отсутствуют
101	482652.68	1293204.71	данные отсутствуют	данные отсутствуют
101	482652.68	1293204.71	данные отсутствуют	данные отсутствуют
101	482652.68	1293204.71	данные отсутствуют	данные отсутствуют
101	482652.68	1293204.71	данные отсутствуют	данные отсутствуют
101	482652.68	1293204.71	данные отсутствуют	данные отсутствуют
101	482652.68	1293204.71	данные отсутствуют	данные отсутствуют
101	482652.68	1293204.71	данные отсутствуют	данные отсутствуют
101	482652.68	1293204.71	данные отсутствуют	данные отсутствуют
101	482652.68	1293204.71	данные отсутствуют	данные отсутствуют

Государственный регистратор		ФГИС ЕГРН
полное наименование должности	подпись	инициалы, фамилия

М.П.

Выписка из Единого государственного реестра недвижимости об объекте недвижимости  
**Сведения о частях земельного участка**

<b>Земельный участок</b>			
(вид объекта недвижимости)			
Лист № ___ Раздела <b>4.2</b>	Всего листов раздела <b>4.2</b> : ___	Всего разделов: ___	Всего листов выписки: ___
<b>16.03.2021 № 99/2021/381428855</b>			
Кадастровый номер:		<b>47:01:1318001:492</b>	

Номер точки	Координаты, м		Описание закрепления на местности	Средняя квадратическая погрешность определения координат характерных точек границы части земельного участка, м
	X	Y		
1	2	3	4	5
102	482663.14	1293217.46	данные отсутствуют	данные отсутствуют
102	482663.14	1293217.46	данные отсутствуют	данные отсутствуют
102	482663.14	1293217.46	данные отсутствуют	данные отсутствуют
102	482663.14	1293217.46	данные отсутствуют	данные отсутствуют
102	482663.14	1293217.46	данные отсутствуют	данные отсутствуют
102	482663.14	1293217.46	данные отсутствуют	данные отсутствуют
102	482663.14	1293217.46	данные отсутствуют	данные отсутствуют
102	482663.14	1293217.46	данные отсутствуют	данные отсутствуют
102	482663.14	1293217.46	данные отсутствуют	данные отсутствуют
102	482663.14	1293217.46	данные отсутствуют	данные отсутствуют
102	482663.14	1293217.46	данные отсутствуют	данные отсутствуют
102	482663.14	1293217.46	данные отсутствуют	данные отсутствуют
102	482663.14	1293217.46	данные отсутствуют	данные отсутствуют
102	482663.14	1293217.46	данные отсутствуют	данные отсутствуют
102	482663.14	1293217.46	данные отсутствуют	данные отсутствуют
102	482663.14	1293217.46	данные отсутствуют	данные отсутствуют
102	482663.14	1293217.46	данные отсутствуют	данные отсутствуют
102	482663.14	1293217.46	данные отсутствуют	данные отсутствуют
103	482665.38	1293220.19	данные отсутствуют	данные отсутствуют
103	482665.38	1293220.19	данные отсутствуют	данные отсутствуют
103	482665.38	1293220.19	данные отсутствуют	данные отсутствуют

Государственный регистратор		ФГИС ЕГРН
полное наименование должности	подпись	инициалы, фамилия

М.П.

Выписка из Единого государственного реестра недвижимости об объекте недвижимости  
**Сведения о частях <sup>787</sup> земельного участка**

<b>Земельный участок</b>			
(вид объекта недвижимости)			
Лист № ___ Раздела <b>4.2</b>	Всего листов раздела <b>4.2</b> : ___	Всего разделов: ___	Всего листов выписки: ___
<b>16.03.2021 № 99/2021/381428855</b>			
Кадастровый номер:		<b>47:01:1318001:492</b>	

Номер точки	Координаты, м		Описание закрепления на местности	Средняя квадратическая погрешность определения координат характерных точек границы части земельного участка, м
	X	Y		
1	2	3	4	5
103	482665.38	1293220.19	данные отсутствуют	данные отсутствуют
103	482665.38	1293220.19	данные отсутствуют	данные отсутствуют
103	482665.38	1293220.19	данные отсутствуют	данные отсутствуют
103	482665.38	1293220.19	данные отсутствуют	данные отсутствуют
103	482665.38	1293220.19	данные отсутствуют	данные отсутствуют
103	482665.38	1293220.19	данные отсутствуют	данные отсутствуют
103	482665.38	1293220.19	данные отсутствуют	данные отсутствуют
103	482665.38	1293220.19	данные отсутствуют	данные отсутствуют
103	482665.38	1293220.19	данные отсутствуют	данные отсутствуют
103	482665.38	1293220.19	данные отсутствуют	данные отсутствуют
103	482665.38	1293220.19	данные отсутствуют	данные отсутствуют
103	482665.38	1293220.19	данные отсутствуют	данные отсутствуют
104	482598.91	1293281.15	данные отсутствуют	данные отсутствуют
104	482598.91	1293281.15	данные отсутствуют	данные отсутствуют
104	482598.91	1293281.15	данные отсутствуют	данные отсутствуют
104	482598.91	1293281.15	данные отсутствуют	данные отсутствуют
104	482598.91	1293281.15	данные отсутствуют	данные отсутствуют
104	482598.91	1293281.15	данные отсутствуют	данные отсутствуют

Государственный регистратор		ФГИС ЕГРН
полное наименование должности	подпись	инициалы, фамилия

М.П.

Выписка из Единого государственного реестра недвижимости об объекте недвижимости  
**Сведения о частях земельного участка**

<b>Земельный участок</b>			
(вид объекта недвижимости)			
Лист № ____ Раздела <b>4.2</b>	Всего листов раздела <b>4.2</b> : ____	Всего разделов: ____	Всего листов выписки: ____
<b>16.03.2021 № 99/2021/381428855</b>			
Кадастровый номер:		<b>47:01:1318001:492</b>	

Номер точки	Координаты, м		Описание закрепления на местности	Средняя квадратическая погрешность определения координат характерных точек границы части земельного участка, м
	X	Y		
1	2	3	4	5
105	482598.84	1293280.96	данные отсутствуют	данные отсутствуют
105	482598.84	1293280.96	данные отсутствуют	данные отсутствуют
105	482598.84	1293280.96	данные отсутствуют	данные отсутствуют
105	482598.84	1293280.96	данные отсутствуют	данные отсутствуют
105	482598.84	1293280.96	данные отсутствуют	данные отсутствуют
105	482598.84	1293280.96	данные отсутствуют	данные отсутствуют
105	482598.84	1293280.96	данные отсутствуют	данные отсутствуют
105	482598.84	1293280.96	данные отсутствуют	данные отсутствуют
105	482598.84	1293280.96	данные отсутствуют	данные отсутствуют
105	482598.84	1293280.96	данные отсутствуют	данные отсутствуют
105	482598.84	1293280.96	данные отсутствуют	данные отсутствуют
105	482598.84	1293280.96	данные отсутствуют	данные отсутствуют
105	482598.84	1293280.96	данные отсутствуют	данные отсутствуют
105	482598.84	1293280.96	данные отсутствуют	данные отсутствуют
106	482598.53	1293280.16	данные отсутствуют	данные отсутствуют
106	482598.53	1293280.16	данные отсутствуют	данные отсутствуют
106	482598.53	1293280.16	данные отсутствуют	данные отсутствуют
106	482598.53	1293280.16	данные отсутствуют	данные отсутствуют
106	482598.53	1293280.16	данные отсутствуют	данные отсутствуют

Государственный регистратор		ФГИС ЕГРН
полное наименование должности	подпись	инициалы, фамилия

М.П.

Выписка из Единого государственного реестра недвижимости об объекте недвижимости  
**Сведения о частях земельного участка**

<b>Земельный участок</b>			
(вид объекта недвижимости)			
Лист № ____ Раздела <b>4.2</b>	Всего листов раздела <b>4.2</b> : ____	Всего разделов: ____	Всего листов выписки: ____
<b>16.03.2021 № 99/2021/381428855</b>			
Кадастровый номер:		<b>47:01:1318001:492</b>	

Номер точки	Координаты, м		Описание закрепления на местности	Средняя квадратическая погрешность определения координат характерных точек границы части земельного участка, м
	X	Y		
1	2	3	4	5
106	482598.53	1293280.16	данные отсутствуют	данные отсутствуют
106	482598.53	1293280.16	данные отсутствуют	данные отсутствуют
106	482598.53	1293280.16	данные отсутствуют	данные отсутствуют
106	482598.53	1293280.16	данные отсутствуют	данные отсутствуют
106	482598.53	1293280.16	данные отсутствуют	данные отсутствуют
106	482598.53	1293280.16	данные отсутствуют	данные отсутствуют
106	482598.53	1293280.16	данные отсутствуют	данные отсутствуют
106	482598.53	1293280.16	данные отсутствуют	данные отсутствуют
107	482596.28	1293277.89	данные отсутствуют	данные отсутствуют
107	482596.28	1293277.89	данные отсутствуют	данные отсутствуют
107	482596.28	1293277.89	данные отсутствуют	данные отсутствуют
107	482596.28	1293277.89	данные отсутствуют	данные отсутствуют
107	482596.28	1293277.89	данные отсутствуют	данные отсутствуют
107	482596.28	1293277.89	данные отсутствуют	данные отсутствуют
107	482596.28	1293277.89	данные отсутствуют	данные отсутствуют
107	482596.28	1293277.89	данные отсутствуют	данные отсутствуют
107	482596.28	1293277.89	данные отсутствуют	данные отсутствуют
107	482596.28	1293277.89	данные отсутствуют	данные отсутствуют
107	482596.28	1293277.89	данные отсутствуют	данные отсутствуют

Государственный регистратор		ФГИС ЕГРН
полное наименование должности	подпись	инициалы, фамилия

М.П.

Выписка из Единого государственного реестра недвижимости об объекте недвижимости  
**Сведения о частях земельного участка**

<b>Земельный участок</b>			
(вид объекта недвижимости)			
Лист № ____ Раздела <b>4.2</b>	Всего листов раздела <b>4.2</b> : ____	Всего разделов: ____	Всего листов выписки: ____
<b>16.03.2021 № 99/2021/381428855</b>			
Кадастровый номер:		<b>47:01:1318001:492</b>	

Номер точки	Координаты, м		Описание закрепления на местности	Средняя квадратическая погрешность определения координат характерных точек границы части земельного участка, м
	X	Y		
1	2	3	4	5
107	482596.28	1293277.89	данные отсутствуют	данные отсутствуют
107	482596.28	1293277.89	данные отсутствуют	данные отсутствуют
107	482596.28	1293277.89	данные отсутствуют	данные отсутствуют
107	482596.28	1293277.89	данные отсутствуют	данные отсутствуют
107	482596.28	1293277.89	данные отсутствуют	данные отсутствуют
108	482585.15	1293266.63	данные отсутствуют	данные отсутствуют
108	482585.15	1293266.63	данные отсутствуют	данные отсутствуют
108	482585.15	1293266.63	данные отсутствуют	данные отсутствуют
108	482585.15	1293266.63	данные отсутствуют	данные отсутствуют
108	482585.15	1293266.63	данные отсутствуют	данные отсутствуют
108	482585.15	1293266.63	данные отсутствуют	данные отсутствуют
108	482585.15	1293266.63	данные отсутствуют	данные отсутствуют
108	482585.15	1293266.63	данные отсутствуют	данные отсутствуют
108	482585.15	1293266.63	данные отсутствуют	данные отсутствуют
108	482585.15	1293266.63	данные отсутствуют	данные отсутствуют
108	482585.15	1293266.63	данные отсутствуют	данные отсутствуют
108	482585.15	1293266.63	данные отсутствуют	данные отсутствуют
108	482585.15	1293266.63	данные отсутствуют	данные отсутствуют
108	482585.15	1293266.63	данные отсутствуют	данные отсутствуют
108	482585.15	1293266.63	данные отсутствуют	данные отсутствуют
108	482585.15	1293266.63	данные отсутствуют	данные отсутствуют

Государственный регистратор		ФГИС ЕГРН
полное наименование должности	подпись	инициалы, фамилия

М.П.

Выписка из Единого государственного реестра недвижимости об объекте недвижимости  
**Сведения о частях земельного участка**

<b>Земельный участок</b>			
(вид объекта недвижимости)			
Лист № ____ Раздела <b>4.2</b>	Всего листов раздела <b>4.2</b> : ____	Всего разделов: ____	Всего листов выписки: ____
<b>16.03.2021 № 99/2021/381428855</b>			
Кадастровый номер:		<b>47:01:1318001:492</b>	

Номер точки	Координаты, м		Описание закрепления на местности	Средняя квадратическая погрешность определения координат характерных точек границы части земельного участка, м
	X	Y		
1	2	3	4	5
109	482665.68	1293220.56	данные отсутствуют	данные отсутствуют
109	482665.68	1293220.56	данные отсутствуют	данные отсутствуют
109	482665.68	1293220.56	данные отсутствуют	данные отсутствуют
109	482665.68	1293220.56	данные отсутствуют	данные отсутствуют
109	482665.68	1293220.56	данные отсутствуют	данные отсутствуют
109	482665.68	1293220.56	данные отсутствуют	данные отсутствуют
109	482665.68	1293220.56	данные отсутствуют	данные отсутствуют
109	482665.68	1293220.56	данные отсутствуют	данные отсутствуют
109	482665.68	1293220.56	данные отсутствуют	данные отсутствуют
110	482638.42	1293245.55	данные отсутствуют	данные отсутствуют
110	482638.42	1293245.55	данные отсутствуют	данные отсутствуют
110	482638.42	1293245.55	данные отсутствуют	данные отсутствуют
111	482627.23	1293255.29	данные отсутствуют	данные отсутствуют
111	482627.23	1293255.29	данные отсутствуют	данные отсутствуют
111	482627.23	1293255.29	данные отсутствуют	данные отсутствуют
112	482605.98	1293274.51	данные отсутствуют	данные отсутствуют
112	482605.98	1293274.51	данные отсутствуют	данные отсутствуют
112	482605.98	1293274.51	данные отсутствуют	данные отсутствуют

Государственный регистратор		ФГИС ЕГРН
полное наименование должности	подпись	инициалы, фамилия

М.П.

Выписка из Единого государственного реестра недвижимости об объекте недвижимости  
**Сведения о частях земельного участка**

<b>Земельный участок</b>			
<small>(вид объекта недвижимости)</small>			
Лист № ___ Раздела <b>4.2</b>	Всего листов раздела <b>4.2</b> : ___	Всего разделов: ___	Всего листов выписки: ___
<b>16.03.2021 № 99/2021/381428855</b>			
Кадастровый номер:		<b>47:01:1318001:492</b>	

Номер точки	Координаты, м		Описание закрепления на местности	Средняя квадратическая погрешность определения координат характерных точек границы части земельного участка, м
	X	Y		
1	2	3	4	5
113	482603.29	1293271.54	данные отсутствуют	данные отсутствуют
113	482603.29	1293271.54	данные отсутствуют	данные отсутствуют
113	482603.29	1293271.54	данные отсутствуют	данные отсутствуют
114	482624.57	1293252.3	данные отсутствуют	данные отсутствуют
114	482624.57	1293252.3	данные отсутствуют	данные отсутствуют
114	482624.57	1293252.3	данные отсутствуют	данные отсутствуют
115	482635.75	1293242.57	данные отсутствуют	данные отсутствуют
115	482635.75	1293242.57	данные отсутствуют	данные отсутствуют
115	482635.75	1293242.57	данные отсутствуют	данные отсутствуют
116	482673.67	1293230.3	данные отсутствуют	данные отсутствуют
116	482673.67	1293230.3	данные отсутствуют	данные отсутствуют
116	482673.67	1293230.3	данные отсутствуют	данные отсутствуют
116	482673.67	1293230.3	данные отсутствуют	данные отсутствуют
116	482673.67	1293230.3	данные отсутствуют	данные отсутствуют
116	482673.67	1293230.3	данные отсутствуют	данные отсутствуют
116	482673.67	1293230.3	данные отсутствуют	данные отсутствуют
116	482673.67	1293230.3	данные отсутствуют	данные отсутствуют
116	482673.67	1293230.3	данные отсутствуют	данные отсутствуют
116	482673.67	1293230.3	данные отсутствуют	данные отсутствуют

Государственный регистратор		ФГИС ЕГРН
полное наименование должности	подпись	инициалы, фамилия

М.П.



Выписка из Единого государственного реестра недвижимости об объекте недвижимости  
**Сведения о частях земельного участка**

<b>Земельный участок</b>			
(вид объекта недвижимости)			
Лист № ____ Раздела <b>4.2</b>	Всего листов раздела <b>4.2</b> : ____	Всего разделов: ____	Всего листов выписки: ____
<b>16.03.2021 № 99/2021/381428855</b>			
Кадастровый номер:		<b>47:01:1318001:492</b>	

Номер точки	Координаты, м		Описание закрепления на местности	Средняя квадратическая погрешность определения координат характерных точек границы части земельного участка, м
	X	Y		
1	2	3	4	5
116	482673.67	1293230.3	данные отсутствуют	данные отсутствуют
116	482673.67	1293230.3	данные отсутствуют	данные отсутствуют
116	482673.67	1293230.3	данные отсутствуют	данные отсутствуют
117	482676.21	1293233.39	данные отсутствуют	данные отсутствуют
117	482676.21	1293233.39	данные отсутствуют	данные отсутствуют
117	482676.21	1293233.39	данные отсутствуют	данные отсутствуют
117	482676.21	1293233.39	данные отсутствуют	данные отсутствуют
117	482676.21	1293233.39	данные отсутствуют	данные отсутствуют
117	482676.21	1293233.39	данные отсутствуют	данные отсутствуют
117	482676.21	1293233.39	данные отсутствуют	данные отсутствуют
117	482676.21	1293233.39	данные отсутствуют	данные отсутствуют
117	482676.21	1293233.39	данные отсутствуют	данные отсутствуют
117	482676.21	1293233.39	данные отсутствуют	данные отсутствуют
117	482676.21	1293233.39	данные отсутствуют	данные отсутствуют
117	482676.21	1293233.39	данные отсутствуют	данные отсутствуют
117	482676.21	1293233.39	данные отсутствуют	данные отсутствуют
118	482668.9	1293239.78	данные отсутствуют	данные отсутствуют
118	482668.9	1293239.78	данные отсутствуют	данные отсутствуют
118	482668.9	1293239.78	данные отсутствуют	данные отсутствуют

Государственный регистратор		ФГИС ЕГРН
полное наименование должности	подпись	инициалы, фамилия

М.П.

Выписка из Единого государственного реестра недвижимости об объекте недвижимости  
**Сведения о частях земельного участка**

<b>Земельный участок</b>			
(вид объекта недвижимости)			
Лист № ___ Раздела <b>4.2</b>	Всего листов раздела <b>4.2</b> : ___	Всего разделов: ___	Всего листов выписки: ___
<b>16.03.2021 № 99/2021/381428855</b>			
Кадастровый номер:		<b>47:01:1318001:492</b>	

Номер точки	Координаты, м		Описание закрепления на местности	Средняя квадратическая погрешность определения координат характерных точек границы части земельного участка, м
	X	Y		
1	2	3	4	5
119	482654.25	1293252.58	данные отсутствуют	данные отсутствуют
119	482654.25	1293252.58	данные отсутствуют	данные отсутствуют
119	482654.25	1293252.58	данные отсутствуют	данные отсутствуют
120	482611.01	1293291.64	данные отсутствуют	данные отсутствуют
120	482611.01	1293291.64	данные отсутствуют	данные отсутствуют
120	482611.01	1293291.64	данные отсутствуют	данные отсутствуют
121	482605.11	1293297.06	данные отсутствуют	данные отсутствуют
121	482605.11	1293297.06	данные отсутствуют	данные отсутствуют
121	482605.11	1293297.06	данные отсутствуют	данные отсутствуют
121	482605.11	1293297.06	данные отсутствуют	данные отсутствуют
121	482605.11	1293297.06	данные отсутствуют	данные отсутствуют
121	482605.11	1293297.06	данные отсутствуют	данные отсутствуют
121	482605.11	1293297.06	данные отсутствуют	данные отсутствуют
121	482605.11	1293297.06	данные отсутствуют	данные отсутствуют
121	482605.11	1293297.06	данные отсутствуют	данные отсутствуют
121	482605.11	1293297.06	данные отсутствуют	данные отсутствуют
122	482603.55	1293293.06	данные отсутствуют	данные отсутствуют
122	482603.55	1293293.06	данные отсутствуют	данные отсутствуют

Государственный регистратор		ФГИС ЕГРН
полное наименование должности	подпись	инициалы, фамилия

М.П.

Выписка из Единого государственного реестра недвижимости об объекте недвижимости  
**Сведения о частях земельного участка**

<b>Земельный участок</b>			
(вид объекта недвижимости)			
Лист № ____ Раздела <b>4.2</b>	Всего листов раздела <b>4.2</b> : ____	Всего разделов: ____	Всего листов выписки: ____
<b>16.03.2021 № 99/2021/381428855</b>			
Кадастровый номер:		<b>47:01:1318001:492</b>	

Номер точки	Координаты, м		Описание закрепления на местности	Средняя квадратическая погрешность определения координат характерных точек границы части земельного участка, м
	X	Y		
1	2	3	4	5
122	482603.55	1293293.06	данные отсутствуют	данные отсутствуют
122	482603.55	1293293.06	данные отсутствуют	данные отсутствуют
122	482603.55	1293293.06	данные отсутствуют	данные отсутствуют
122	482603.55	1293293.06	данные отсутствуют	данные отсутствуют
122	482603.55	1293293.06	данные отсутствуют	данные отсутствуют
122	482603.55	1293293.06	данные отсутствуют	данные отсутствуют
122	482603.55	1293293.06	данные отсутствуют	данные отсутствуют
122	482603.55	1293293.06	данные отсутствуют	данные отсутствуют
123	482608.32	1293288.68	данные отсутствуют	данные отсутствуют
123	482608.32	1293288.68	данные отсутствуют	данные отсутствуют
123	482608.32	1293288.68	данные отсутствуют	данные отсутствуют
124	482651.59	1293249.59	данные отсутствуют	данные отсутствуют
124	482651.59	1293249.59	данные отсутствуют	данные отсутствуют
124	482651.59	1293249.59	данные отсутствуют	данные отсутствуют
125	482664.77	1293238.08	данные отсутствуют	данные отсутствуют
125	482664.77	1293238.08	данные отсутствуют	данные отсутствуют
125	482664.77	1293238.08	данные отсутствуют	данные отсутствуют
126	482663.65	1293236.79	данные отсутствуют	данные отсутствуют

Государственный регистратор		ФГИС ЕГРН
полное наименование должности	подпись	инициалы, фамилия

М.П.

Выписка из Единого государственного реестра недвижимости об объекте недвижимости  
**Сведения о частях земельного участка**

<b>Земельный участок</b>			
<small>(вид объекта недвижимости)</small>			
Лист № ____ Раздела <b>4.2</b>	Всего листов раздела <b>4.2</b> : ____	Всего разделов: ____	Всего листов выписки: ____
<b>16.03.2021 № 99/2021/381428855</b>			
Кадастровый номер:		<b>47:01:1318001:492</b>	

Номер точки	Координаты, м		Описание закрепления на местности	Средняя квадратическая погрешность определения координат характерных точек границы части земельного участка, м
	X	Y		
1	2	3	4	5
126	482663.65	1293236.79	данные отсутствуют	данные отсутствуют
126	482663.65	1293236.79	данные отсутствуют	данные отсутствуют
127	482662.34	1293235.27	данные отсутствуют	данные отсутствуют
127	482662.34	1293235.27	данные отсутствуют	данные отсутствуют
127	482662.34	1293235.27	данные отсутствуют	данные отсутствуют
128	482665.36	1293232.65	данные отсутствуют	данные отсутствуют
128	482665.36	1293232.65	данные отсутствуют	данные отсутствуют
128	482665.36	1293232.65	данные отсутствуют	данные отсутствуют
129	482666.67	1293234.16	данные отсутствуют	данные отсутствуют
129	482666.67	1293234.16	данные отсутствуют	данные отсутствуют
129	482666.67	1293234.16	данные отсутствуют	данные отсутствуют
130	482667.78	1293235.45	данные отсутствуют	данные отсутствуют
130	482667.78	1293235.45	данные отсутствуют	данные отсутствуют
130	482667.78	1293235.45	данные отсутствуют	данные отсутствуют
131	482389.88	1293847.25	данные отсутствуют	данные отсутствуют
131	482389.88	1293847.25	данные отсутствуют	данные отсутствуют
131	482389.88	1293847.25	данные отсутствуют	данные отсутствуют

Государственный регистратор		ФГИС ЕГРН
полное наименование должности	подпись	инициалы, фамилия

М.П.

Выписка из Единого государственного реестра недвижимости об объекте недвижимости  
**Сведения о частях <sup>797</sup> земельного участка**

<b>Земельный участок</b>			
(вид объекта недвижимости)			
Лист № ___ Раздела <b>4.2</b>	Всего листов раздела <b>4.2</b> : ___	Всего разделов: ___	Всего листов выписки: ___
<b>16.03.2021 № 99/2021/381428855</b>			
Кадастровый номер:		<b>47:01:1318001:492</b>	

Номер точки	Координаты, м		Описание закрепления на местности	Средняя квадратическая погрешность определения координат характерных точек границы части земельного участка, м
	X	Y		
1	2	3	4	5
132	482409.11	1293879.1	данные отсутствуют	данные отсутствуют
132	482409.11	1293879.1	данные отсутствуют	данные отсутствуют
132	482409.11	1293879.1	данные отсутствуют	данные отсутствуют
133	482442.29	1293934.38	данные отсутствуют	данные отсутствуют
133	482442.29	1293934.38	данные отсутствуют	данные отсутствуют
133	482442.29	1293934.38	данные отсутствуют	данные отсутствуют
134	482445.95	1293940.47	данные отсутствуют	данные отсутствуют
134	482445.95	1293940.47	данные отсутствуют	данные отсутствуют
134	482445.95	1293940.47	данные отсутствуют	данные отсутствуют
135	482442.89	1293943.14	данные отсутствуют	данные отсутствуют
135	482442.89	1293943.14	данные отсутствуют	данные отсутствуют
135	482442.89	1293943.14	данные отсутствуют	данные отсутствуют
136	482438.85	1293936.43	данные отсутствуют	данные отсутствуют
136	482438.85	1293936.43	данные отсутствуют	данные отсутствуют
136	482438.85	1293936.43	данные отсутствуют	данные отсутствуют
137	482405.68	1293881.16	данные отсутствуют	данные отсутствуют
137	482405.68	1293881.16	данные отсутствуют	данные отсутствуют

Государственный регистратор		ФГИС ЕГРН
полное наименование должности	подпись	инициалы, фамилия

М.П.

Выписка из Единого государственного реестра недвижимости об объекте недвижимости  
**Сведения о частях <sup>798</sup> земельного участка**

<b>Земельный участок</b>			
<small>(вид объекта недвижимости)</small>			
Лист № ___ Раздела <b>4.2</b>	Всего листов раздела <b>4.2</b> : ___	Всего разделов: ___	Всего листов выписки: ___
<b>16.03.2021 № 99/2021/381428855</b>			
Кадастровый номер:		<b>47:01:1318001:492</b>	

Номер точки	Координаты, м		Описание закрепления на местности	Средняя квадратическая погрешность определения координат характерных точек границы части земельного участка, м
	X	Y		
1	2	3	4	5
137	482405.68	1293881.16	данные отсутствуют	данные отсутствуют
138	482386.83	1293849.94	данные отсутствуют	данные отсутствуют
138	482386.83	1293849.94	данные отсутствуют	данные отсутствуют
138	482386.83	1293849.94	данные отсутствуют	данные отсутствуют
139	482013.26	1291224.51	данные отсутствуют	данные отсутствуют
139	482013.26	1291224.51	данные отсутствуют	данные отсутствуют
139	482013.26	1291224.51	данные отсутствуют	данные отсутствуют
140	482013.25	1291235.77	данные отсутствуют	данные отсутствуют
140	482013.25	1291235.77	данные отсутствуют	данные отсутствуют
140	482013.25	1291235.77	данные отсутствуют	данные отсутствуют
141	482009.43	1291334.2	данные отсутствуют	данные отсутствуют
141	482009.43	1291334.2	данные отсутствуют	данные отсутствуют
141	482009.43	1291334.2	данные отсутствуют	данные отсутствуют
142	482019.58	1291337.94	данные отсутствуют	данные отсутствуют
142	482019.58	1291337.94	данные отсутствуют	данные отсутствуют
142	482019.58	1291337.94	данные отсутствуют	данные отсутствуют
143	482017.55	1291395.07	данные отсутствуют	данные отсутствуют

Государственный регистратор		ФГИС ЕГРН
полное наименование должности	подпись	инициалы, фамилия

М.П.

Выписка из Единого государственного реестра недвижимости об объекте недвижимости  
**Сведения о частях земельного участка**

<b>Земельный участок</b>			
(вид объекта недвижимости)			
Лист № ____ Раздела <b>4.2</b>	Всего листов раздела <b>4.2</b> : ____	Всего разделов: ____	Всего листов выписки: ____
<b>16.03.2021 № 99/2021/381428855</b>			
Кадастровый номер:		<b>47:01:1318001:492</b>	

Номер точки	Координаты, м		Описание закрепления на местности	Средняя квадратическая погрешность определения координат характерных точек границы части земельного участка, м
	X	Y		
1	2	3	4	5
143	482017.55	1291395.07	данные отсутствуют	данные отсутствуют
143	482017.55	1291395.07	данные отсутствуют	данные отсутствуют
144	482013.61	1291490.1	данные отсутствуют	данные отсутствуют
144	482013.61	1291490.1	данные отсутствуют	данные отсутствуют
144	482013.61	1291490.1	данные отсутствуют	данные отсутствуют
145	482010.37	1291578.59	данные отсутствуют	данные отсутствуют
145	482010.37	1291578.59	данные отсутствуют	данные отсутствуют
145	482010.37	1291578.59	данные отсутствуют	данные отсутствуют
146	482006.56	1291672.32	данные отсутствуют	данные отсутствуют
146	482006.56	1291672.32	данные отсутствуют	данные отсутствуют
146	482006.56	1291672.32	данные отсутствуют	данные отсутствуют
147	482002.66	1291767.99	данные отсутствуют	данные отсутствуют
147	482002.66	1291767.99	данные отсутствуют	данные отсутствуют
147	482002.66	1291767.99	данные отсутствуют	данные отсутствуют
148	481998.83	1291867.61	данные отсутствуют	данные отсутствуют
148	481998.83	1291867.61	данные отсутствуют	данные отсутствуют
148	481998.83	1291867.61	данные отсутствуют	данные отсутствуют

Государственный регистратор		ФГИС ЕГРН
полное наименование должности	подпись	инициалы, фамилия

М.П.

Выписка из Единого государственного реестра недвижимости об объекте недвижимости  
**Сведения о частях <sup>800</sup> земельного участка**

<b>Земельный участок</b>			
<small>(вид объекта недвижимости)</small>			
Лист № ___ Раздела <b>4.2</b>	Всего листов раздела <b>4.2</b> : ___	Всего разделов: ___	Всего листов выписки: ___
<b>16.03.2021 № 99/2021/381428855</b>			
Кадастровый номер:		<b>47:01:1318001:492</b>	

Номер точки	Координаты, м		Описание закрепления на местности	Средняя квадратическая погрешность определения координат характерных точек границы части земельного участка, м
	X	Y		
1	2	3	4	5
149	481995.02	1291961.87	данные отсутствуют	данные отсутствуют
149	481995.02	1291961.87	данные отсутствуют	данные отсутствуют
149	481995.02	1291961.87	данные отсутствуют	данные отсутствуют
150	482001.73	1292029.16	данные отсутствуют	данные отсутствуют
150	482001.73	1292029.16	данные отсутствуют	данные отсутствуют
150	482001.73	1292029.16	данные отсутствуют	данные отсутствуют
151	481999	1292100.17	данные отсутствуют	данные отсутствуют
151	481999	1292100.17	данные отсутствуют	данные отсутствуют
151	481999	1292100.17	данные отсутствуют	данные отсутствуют
152	481996.25	1292168.6	данные отсутствуют	данные отсутствуют
152	481996.25	1292168.6	данные отсутствуют	данные отсутствуют
152	481996.25	1292168.6	данные отсутствуют	данные отсутствуют
153	481993.41	1292242.2	данные отсутствуют	данные отсутствуют
153	481993.41	1292242.2	данные отсутствуют	данные отсутствуют
153	481993.41	1292242.2	данные отсутствуют	данные отсутствуют
154	481990.66	1292303.82	данные отсутствуют	данные отсутствуют
154	481990.66	1292303.82	данные отсутствуют	данные отсутствуют

Государственный регистратор		ФГИС ЕГРН
полное наименование должности	подпись	инициалы, фамилия

М.П.



Выписка из Единого государственного реестра недвижимости об объекте недвижимости  
**Сведения о частях земельного участка**

<b>Земельный участок</b>			
(вид объекта недвижимости)			
Лист № ___ Раздела <b>4.2</b>	Всего листов раздела <b>4.2</b> : ___	Всего разделов: ___	Всего листов выписки: ___
<b>16.03.2021 № 99/2021/381428855</b>			
Кадастровый номер:		<b>47:01:1318001:492</b>	

Номер точки	Координаты, м		Описание закрепления на местности	Средняя квадратическая погрешность определения координат характерных точек границы части земельного участка, м
	X	Y		
1	2	3	4	5
154	481990.66	1292303.82	данные отсутствуют	данные отсутствуют
155	481987.51	1292379.23	данные отсутствуют	данные отсутствуют
155	481987.51	1292379.23	данные отсутствуют	данные отсутствуют
155	481987.51	1292379.23	данные отсутствуют	данные отсутствуют
156	481985.22	1292447.76	данные отсутствуют	данные отсутствуют
156	481985.22	1292447.76	данные отсутствуют	данные отсутствуют
156	481985.22	1292447.76	данные отсутствуют	данные отсутствуют
157	481983.65	1292483.1	данные отсутствуют	данные отсутствуют
157	481983.65	1292483.1	данные отсутствуют	данные отсутствуют
157	481983.65	1292483.1	данные отсутствуют	данные отсутствуют
158	481983.18	1292494.05	данные отсутствуют	данные отсутствуют
158	481983.18	1292494.05	данные отсутствуют	данные отсутствуют
158	481983.18	1292494.05	данные отсутствуют	данные отсутствуют
159	481963.04	1292496.88	данные отсутствуют	данные отсутствуют
159	481963.04	1292496.88	данные отсутствуют	данные отсутствуют
159	481963.04	1292496.88	данные отсутствуют	данные отсутствуют
160	481963.67	1292482.22	данные отсутствуют	данные отсутствуют

Государственный регистратор		ФГИС ЕГРН
полное наименование должности	подпись	инициалы, фамилия

М.П.

Выписка из Единого государственного реестра недвижимости об объекте недвижимости  
**Сведения о частях земельного участка**

<b>Земельный участок</b>			
<small>(вид объекта недвижимости)</small>			
Лист № ___ Раздела <b>4.2</b>	Всего листов раздела <b>4.2</b> : ___	Всего разделов: ___	Всего листов выписки: ___
<b>16.03.2021 № 99/2021/381428855</b>			
Кадастровый номер:		<b>47:01:1318001:492</b>	

Номер точки	Координаты, м		Описание закрепления на местности	Средняя квадратическая погрешность определения координат характерных точек границы части земельного участка, м
	X	Y		
1	2	3	4	5
160	481963.67	1292482.22	данные отсутствуют	данные отсутствуют
160	481963.67	1292482.22	данные отсутствуют	данные отсутствуют
161	481965.22	1292447.01	данные отсутствуют	данные отсутствуют
161	481965.22	1292447.01	данные отсутствуют	данные отсутствуют
161	481965.22	1292447.01	данные отсутствуют	данные отсутствуют
162	481967.52	1292378.48	данные отсутствуют	данные отсутствуют
162	481967.52	1292378.48	данные отсутствуют	данные отсутствуют
162	481967.52	1292378.48	данные отсутствуют	данные отсутствуют
163	481970.68	1292302.95	данные отсутствуют	данные отсутствуют
163	481970.68	1292302.95	данные отсутствуют	данные отсутствуют
163	481970.68	1292302.95	данные отсутствуют	данные отсутствуют
164	481973.42	1292241.36	данные отсутствуют	данные отсутствуют
164	481973.42	1292241.36	данные отсутствуют	данные отсутствуют
164	481973.42	1292241.36	данные отсутствуют	данные отсутствуют
165	481976.26	1292167.81	данные отсутствуют	данные отсутствуют
165	481976.26	1292167.81	данные отсутствуют	данные отсутствуют
165	481976.26	1292167.81	данные отсутствуют	данные отсутствуют

Государственный регистратор		ФГИС ЕГРН
полное наименование должности	подпись	инициалы, фамилия

М.П.

Выписка из Единого государственного реестра недвижимости об объекте недвижимости  
**Сведения о частях земельного участка**

<b>Земельный участок</b>			
(вид объекта недвижимости)			
Лист № ___ Раздела <b>4.2</b>	Всего листов раздела <b>4.2</b> : ___	Всего разделов: ___	Всего листов выписки: ___
<b>16.03.2021 № 99/2021/381428855</b>			
Кадастровый номер:		<b>47:01:1318001:492</b>	

Номер точки	Координаты, м		Описание закрепления на местности	Средняя квадратическая погрешность определения координат характерных точек границы части земельного участка, м
	X	Y		
1	2	3	4	5
166	481979.01	1292099.39	данные отсутствуют	данные отсутствуют
166	481979.01	1292099.39	данные отсутствуют	данные отсутствуют
166	481979.01	1292099.39	данные отсутствуют	данные отсутствуют
167	481981.72	1292029.77	данные отсутствуют	данные отсутствуют
167	481981.72	1292029.77	данные отсутствуют	данные отсутствуют
167	481981.72	1292029.77	данные отсутствуют	данные отсутствуют
168	481974.98	1291962.46	данные отсутствуют	данные отсутствуют
168	481974.98	1291962.46	данные отсутствуют	данные отсутствуют
168	481974.98	1291962.46	данные отсутствуют	данные отсутствуют
169	481978.85	1291866.81	данные отсутствуют	данные отсутствуют
169	481978.85	1291866.81	данные отсутствуют	данные отсутствуют
169	481978.85	1291866.81	данные отсутствуют	данные отсутствуют
170	481982.67	1291767.2	данные отсутствуют	данные отсутствуют
170	481982.67	1291767.2	данные отсутствуют	данные отсутствуют
170	481982.67	1291767.2	данные отсутствуют	данные отсутствуют
171	481986.55	1291671.51	данные отсутствуют	данные отсутствуют
171	481986.55	1291671.51	данные отсутствуют	данные отсутствуют
Государственный регистратор				ФГИС ЕГРН
полное наименование должности			подпись	инициалы, фамилия

М.П.

Выписка из Единого государственного реестра недвижимости об объекте недвижимости  
**Сведения о частях земельного участка**

<b>Земельный участок</b>			
<small>(вид объекта недвижимости)</small>			
Лист № ___ Раздела <b>4.2</b>	Всего листов раздела <b>4.2</b> : ___	Всего разделов: ___	Всего листов выписки: ___
<b>16.03.2021 № 99/2021/381428855</b>			
Кадастровый номер:		<b>47:01:1318001:492</b>	

Номер точки	Координаты, м		Описание закрепления на местности	Средняя квадратическая погрешность определения координат характерных точек границы части земельного участка, м
	X	Y		
1	2	3	4	5
171	481986.55	1291671.51	данные отсутствуют	данные отсутствуют
172	481990.4	1291577.81	данные отсутствуют	данные отсутствуют
172	481990.4	1291577.81	данные отсутствуют	данные отсутствуют
172	481990.4	1291577.81	данные отсутствуют	данные отсутствуют
173	481993.62	1291489.32	данные отсутствуют	данные отсутствуют
173	481993.62	1291489.32	данные отсутствуют	данные отсутствуют
173	481993.62	1291489.32	данные отсутствуют	данные отсутствуют
174	481997.57	1291394.3	данные отсутствуют	данные отсутствуют
174	481997.57	1291394.3	данные отсутствуют	данные отсутствуют
174	481997.57	1291394.3	данные отсутствуют	данные отсутствуют
175	482002.04	1291268.74	данные отсутствуют	данные отсутствуют
175	482002.04	1291268.74	данные отсутствуют	данные отсутствуют
175	482002.04	1291268.74	данные отсутствуют	данные отсутствуют
176	482012.07	1291166.25	данные отсутствуют	данные отсутствуют
176	482012.07	1291166.25	данные отсутствуют	данные отсутствуют
176	482012.07	1291166.25	данные отсутствуют	данные отсутствуют
177	482013.31	1291185.61	данные отсутствуют	данные отсутствуют

Государственный регистратор		ФГИС ЕГРН
полное наименование должности	подпись	инициалы, фамилия

М.П.

Выписка из Единого государственного реестра недвижимости об объекте недвижимости  
**Сведения о частях земельного участка**

<b>Земельный участок</b>			
(вид объекта недвижимости)			
Лист № ____ Раздела <b>4.2</b>	Всего листов раздела <b>4.2</b> : ____	Всего разделов: ____	Всего листов выписки: ____
<b>16.03.2021 № 99/2021/381428855</b>			
Кадастровый номер:		<b>47:01:1318001:492</b>	

Номер точки	Координаты, м		Описание закрепления на местности	Средняя квадратическая погрешность определения координат характерных точек границы части земельного участка, м
	X	Y		
1	2	3	4	5
177	482013.31	1291185.61	данные отсутствуют	данные отсутствуют
177	482013.31	1291185.61	данные отсутствуют	данные отсутствуют
178	482013.31	1291186.34	данные отсутствуют	данные отсутствуют
178	482013.31	1291186.34	данные отсутствуют	данные отсутствуют
178	482013.31	1291186.34	данные отсутствуют	данные отсутствуют
179	481975.26	1291184.49	данные отсутствуют	данные отсутствуют
179	481975.26	1291184.49	данные отсутствуют	данные отсутствуют
179	481975.26	1291184.49	данные отсутствуют	данные отсутствуют
180	481928.29	1291181.65	данные отсутствуют	данные отсутствуют
180	481928.29	1291181.65	данные отсутствуют	данные отсутствуют
180	481928.29	1291181.65	данные отсутствуют	данные отсутствуют
181	481927	1291181.28	данные отсутствуют	данные отсутствуют
181	481927	1291181.28	данные отсутствуют	данные отсутствуют
181	481927	1291181.28	данные отсутствуют	данные отсутствуют
181	481927	1291181.28	данные отсутствуют	данные отсутствуют
181	481927	1291181.28	данные отсутствуют	данные отсутствуют
181	481927	1291181.28	данные отсутствуют	данные отсутствуют

Государственный регистратор		ФГИС ЕГРН
полное наименование должности	подпись	инициалы, фамилия

М.П.

Выписка из Единого государственного реестра недвижимости об объекте недвижимости  
**Сведения о частях земельного участка**

<b>Земельный участок</b>			
(вид объекта недвижимости)			
Лист № ___ Раздела <b>4.2</b>	Всего листов раздела <b>4.2</b> : ___	Всего разделов: ___	Всего листов выписки: ___
<b>16.03.2021 № 99/2021/381428855</b>			
Кадастровый номер:		<b>47:01:1318001:492</b>	

Номер точки	Координаты, м		Описание закрепления на местности	Средняя квадратическая погрешность определения координат характерных точек границы части земельного участка, м
	X	Y		
1	2	3	4	5
182	481925.86	1291160.11	данные отсутствуют	данные отсутствуют
182	481925.86	1291160.11	данные отсутствуют	данные отсутствуют
182	481925.86	1291160.11	данные отсутствуют	данные отсутствуют
182	481925.86	1291160.11	данные отсутствуют	данные отсутствуют
182	481925.86	1291160.11	данные отсутствуют	данные отсутствуют
182	481925.86	1291160.11	данные отсутствуют	данные отсутствуют
182	481925.86	1291160.11	данные отсутствуют	данные отсутствуют
183	481931.74	1291161.84	данные отсутствуют	данные отсутствуют
183	481931.74	1291161.84	данные отсутствуют	данные отсутствуют
183	481931.74	1291161.84	данные отсутствуют	данные отсутствуют
184	481976.37	1291164.52	данные отсутствуют	данные отсутствуют
184	481976.37	1291164.52	данные отсутствуют	данные отсутствуют
184	481976.37	1291164.52	данные отсутствуют	данные отсутствуют
185	482018.13	1292523.2	данные отсутствуют	данные отсутствуют
185	482018.13	1292523.2	данные отсутствуют	данные отсутствуют
185	482018.13	1292523.2	данные отсутствуют	данные отсутствуют
186	482018.11	1292525.46	данные отсутствуют	данные отсутствуют
186	482018.11	1292525.46	данные отсутствуют	данные отсутствуют

Государственный регистратор		ФГИС ЕГРН
полное наименование должности	подпись	инициалы, фамилия

М.П.

Выписка из Единого государственного реестра недвижимости об объекте недвижимости  
**Сведения о частях земельного участка**

<b>Земельный участок</b>			
<small>(вид объекта недвижимости)</small>			
Лист № ___ Раздела <b>4.2</b>	Всего листов раздела <b>4.2</b> : ___	Всего разделов: ___	Всего листов выписки: ___
<b>16.03.2021 № 99/2021/381428855</b>			
Кадастровый номер:		<b>47:01:1318001:492</b>	

Номер точки	Координаты, м		Описание закрепления на местности	Средняя квадратическая погрешность определения координат характерных точек границы части земельного участка, м
	X	Y		
1	2	3	4	5
186	482018.11	1292525.46	данные отсутствуют	данные отсутствуют
187	482017.29	1292547.56	данные отсутствуют	данные отсутствуют
187	482017.29	1292547.56	данные отсутствуют	данные отсутствуют
187	482017.29	1292547.56	данные отсутствуют	данные отсутствуют
188	482013.71	1292536.11	данные отсутствуют	данные отсутствуют
188	482013.71	1292536.11	данные отсутствуют	данные отсутствуют
188	482013.71	1292536.11	данные отсутствуют	данные отсутствуют
189	482014.12	1292525.37	данные отсутствуют	данные отсутствуют
189	482014.12	1292525.37	данные отсутствуют	данные отсутствуют
189	482014.12	1292525.37	данные отсутствуют	данные отсутствуют
190	482014.13	1292523.8	данные отсутствуют	данные отсутствуют
190	482014.13	1292523.8	данные отсутствуют	данные отсутствуют
190	482014.13	1292523.8	данные отсутствуют	данные отсутствуют
191	482665.67	1293220.55	данные отсутствуют	данные отсутствуют
191	482665.67	1293220.55	данные отсутствуют	данные отсутствуют
191	482665.67	1293220.55	данные отсутствуют	данные отсутствуют
192	482656.78	1293228.78	данные отсутствуют	данные отсутствуют

Государственный регистратор		ФГИС ЕГРН
полное наименование должности	подпись	инициалы, фамилия

М.П.

Выписка из Единого государственного реестра недвижимости об объекте недвижимости  
**Сведения о частях земельного участка**

<b>Земельный участок</b>			
(вид объекта недвижимости)			
Лист № ___ Раздела <b>4.2</b>	Всего листов раздела <b>4.2</b> : ___	Всего разделов: ___	Всего листов выписки: ___
<b>16.03.2021 № 99/2021/381428855</b>			
Кадастровый номер:		<b>47:01:1318001:492</b>	

Номер точки	Координаты, м		Описание закрепления на местности	Средняя квадратическая погрешность определения координат характерных точек границы части земельного участка, м
	X	Y		
1	2	3	4	5
192	482656.78	1293228.78	данные отсутствуют	данные отсутствуют
192	482656.78	1293228.78	данные отсутствуют	данные отсутствуют
193	482653.78	1293231.78	данные отсутствуют	данные отсутствуют
193	482653.78	1293231.78	данные отсутствуют	данные отсутствуют
193	482653.78	1293231.78	данные отсутствуют	данные отсутствуют
194	482617.38	1293264.16	данные отсутствуют	данные отсутствуют
194	482617.38	1293264.16	данные отсутствуют	данные отсутствуют
194	482617.38	1293264.16	данные отсутствуют	данные отсутствуют
195	482598.92	1293281.17	данные отсутствуют	данные отсутствуют
195	482598.92	1293281.17	данные отсутствуют	данные отсутствуют
195	482598.92	1293281.17	данные отсутствуют	данные отсутствуют
196	482583.76	1293265.23	данные отсутствуют	данные отсутствуют
196	482583.76	1293265.23	данные отсутствуют	данные отсутствуют
196	482583.76	1293265.23	данные отсутствуют	данные отсутствуют
197	482602.55	1293247.91	данные отсутствуют	данные отсутствуют
197	482602.55	1293247.91	данные отсутствуют	данные отсутствуют
197	482602.55	1293247.91	данные отсутствуют	данные отсутствуют

Государственный регистратор		ФГИС ЕГРН
полное наименование должности	подпись	инициалы, фамилия

М.П.



Выписка из Единого государственного реестра недвижимости об объекте недвижимости  
**Сведения о частях земельного участка**

<b>Земельный участок</b>			
(вид объекта недвижимости)			
Лист № ____ Раздела <b>4.2</b>	Всего листов раздела <b>4.2</b> : ____	Всего разделов: ____	Всего листов выписки: ____
<b>16.03.2021 № 99/2021/381428855</b>			
Кадастровый номер:		<b>47:01:1318001:492</b>	

Номер точки	Координаты, м		Описание закрепления на местности	Средняя квадратическая погрешность определения координат характерных точек границы части земельного участка, м
	X	Y		
1	2	3	4	5
198	482638.45	1293215.99	данные отсутствуют	данные отсутствуют
198	482638.45	1293215.99	данные отсутствуют	данные отсутствуют
198	482638.45	1293215.99	данные отсутствуют	данные отсутствуют
199	482641.06	1293213.38	данные отсутствуют	данные отсутствуют
199	482641.06	1293213.38	данные отсутствуют	данные отсутствуют
199	482641.06	1293213.38	данные отсутствуют	данные отсутствуют
200	482651.7	1293203.52	данные отсутствуют	данные отсутствуют
200	482651.7	1293203.52	данные отсутствуют	данные отсутствуют
200	482651.7	1293203.52	данные отсутствуют	данные отсутствуют
201	482180.9	1292734.69	данные отсутствуют	данные отсутствуют
201	482180.9	1292734.69	данные отсутствуют	данные отсутствуют
201	482180.9	1292734.69	данные отсутствуют	данные отсутствуют
202	482084.16	1292761.28	данные отсутствуют	данные отсутствуют
202	482084.16	1292761.28	данные отсутствуют	данные отсутствуют
202	482084.16	1292761.28	данные отсутствуют	данные отсутствуют
203	482065.02	1292700.1	данные отсутствуют	данные отсутствуют
203	482065.02	1292700.1	данные отсутствуют	данные отсутствуют

Государственный регистратор		ФГИС ЕГРН
полное наименование должности	подпись	инициалы, фамилия

М.П.

Выписка из Единого государственного реестра недвижимости об объекте недвижимости  
**Сведения о частях земельного участка**

<b>Земельный участок</b>			
(вид объекта недвижимости)			
Лист № ____ Раздела <b>4.2</b>	Всего листов раздела <b>4.2</b> : ____	Всего разделов: ____	Всего листов выписки: ____
<b>16.03.2021 № 99/2021/381428855</b>			
Кадастровый номер:		<b>47:01:1318001:492</b>	

Номер точки	Координаты, м		Описание закрепления на местности	Средняя квадратическая погрешность определения координат характерных точек границы части земельного участка, м
	X	Y		
1	2	3	4	5
203	482065.02	1292700.1	данные отсутствуют	данные отсутствуют
204	482162.1	1292673.1	данные отсутствуют	данные отсутствуют
204	482162.1	1292673.1	данные отсутствуют	данные отсутствуют
204	482162.1	1292673.1	данные отсутствуют	данные отсутствуют
205	482690.9	1293251.31	данные отсутствуют	данные отсутствуют
205	482690.9	1293251.31	данные отсутствуют	данные отсутствуют
205	482690.9	1293251.31	данные отсутствуют	данные отсутствуют
206	482678.98	1293262.34	данные отсутствуют	данные отсутствуют
206	482678.98	1293262.34	данные отсутствуют	данные отсутствуют
206	482678.98	1293262.34	данные отсутствуют	данные отсутствуют
207	482635.85	1293299.94	данные отсутствуют	данные отсутствуют
207	482635.85	1293299.94	данные отсутствуют	данные отсутствуют
207	482635.85	1293299.94	данные отсутствуют	данные отсутствуют
208	482614.05	1293320.02	данные отсутствуют	данные отсутствуют
208	482614.05	1293320.02	данные отсутствуют	данные отсутствуют
208	482614.05	1293320.02	данные отсутствуют	данные отсутствуют
209	482579.35	1293260.77	данные отсутствуют	данные отсутствуют

Государственный регистратор		ФГИС ЕГРН
полное наименование должности	подпись	инициалы, фамилия

М.П.

Выписка из Единого государственного реестра недвижимости об объекте недвижимости  
**Сведения о частях земельного участка**

<b>Земельный участок</b>			
(вид объекта недвижимости)			
Лист № ___ Раздела <b>4.2</b>	Всего листов раздела <b>4.2</b> : ___	Всего разделов: ___	Всего листов выписки: ___
<b>16.03.2021 № 99/2021/381428855</b>			
Кадастровый номер:		<b>47:01:1318001:492</b>	

Номер точки	Координаты, м		Описание закрепления на местности	Средняя квадратическая погрешность определения координат характерных точек границы части земельного участка, м
	X	Y		
1	2	3	4	5
209	482579.35	1293260.77	данные отсутствуют	данные отсутствуют
209	482579.35	1293260.77	данные отсутствуют	данные отсутствуют
210	482601.78	1293239.98	данные отсутствуют	данные отсутствуют
210	482601.78	1293239.98	данные отсутствуют	данные отсутствуют
210	482601.78	1293239.98	данные отсутствуют	данные отсутствуют
211	482635.62	1293211.11	данные отсутствуют	данные отсутствуют
211	482635.62	1293211.11	данные отсутствуют	данные отсутствуют
211	482635.62	1293211.11	данные отсутствуют	данные отсутствуют
212	482648.44	1293199.53	данные отсутствуют	данные отсутствуют
212	482648.44	1293199.53	данные отсутствуют	данные отсутствуют
212	482648.44	1293199.53	данные отсутствуют	данные отсутствуют
213	482694.58	1293255.8	данные отсутствуют	данные отсутствуют
213	482694.58	1293255.8	данные отсутствуют	данные отсутствуют
213	482694.58	1293255.8	данные отсутствуют	данные отсутствуют
213	482694.58	1293255.8	данные отсутствуют	данные отсутствуют
213	482694.58	1293255.8	данные отсутствуют	данные отсутствуют
213	482694.58	1293255.8	данные отсутствуют	данные отсутствуют
213	482694.58	1293255.8	данные отсутствуют	данные отсутствуют
Государственный регистратор				ФГИС ЕГРН
полное наименование должности			подпись	инициалы, фамилия

М.П.

Выписка из Единого государственного реестра недвижимости об объекте недвижимости  
**Сведения о частях земельного участка**

<b>Земельный участок</b>			
<small>(вид объекта недвижимости)</small>			
Лист № ____ Раздела <b>4.2</b>	Всего листов раздела <b>4.2</b> : ____	Всего разделов: ____	Всего листов выписки: ____
<b>16.03.2021 № 99/2021/381428855</b>			
Кадастровый номер:		<b>47:01:1318001:492</b>	

Номер точки	Координаты, м		Описание закрепления на местности	Средняя квадратическая погрешность определения координат характерных точек границы части земельного участка, м
	X	Y		
1	2	3	4	5
213	482694.58	1293255.8	данные отсутствуют	данные отсутствуют
213	482694.58	1293255.8	данные отсутствуют	данные отсутствуют
214	482702.39	1293275.87	данные отсутствуют	данные отсутствуют
214	482702.39	1293275.87	данные отсутствуют	данные отсутствуют
214	482702.39	1293275.87	данные отсутствуют	данные отсутствуют
215	482624.16	1293346	данные отсутствуют	данные отсутствуют
215	482624.16	1293346	данные отсутствуют	данные отсутствуют
215	482624.16	1293346	данные отсутствуют	данные отсутствуют
216	482603.36	1293292.57	данные отсутствуют	данные отсутствуют
216	482603.36	1293292.57	данные отсутствуют	данные отсутствуют
216	482603.36	1293292.57	данные отсутствуют	данные отсутствуют
217	482613.84	1293283.1	данные отсутствуют	данные отсутствуют
217	482613.84	1293283.1	данные отсутствуют	данные отсутствуют
217	482613.84	1293283.1	данные отсутствуют	данные отсутствуют
218	482610.04	1293283.53	данные отсутствуют	данные отсутствуют
218	482610.04	1293283.53	данные отсутствуют	данные отсутствуют
218	482610.04	1293283.53	данные отсутствуют	данные отсутствуют

Государственный регистратор		ФГИС ЕГРН
полное наименование должности	подпись	инициалы, фамилия

М.П.

Выписка из Единого государственного реестра недвижимости об объекте недвижимости  
**Сведения о частях земельного участка**

<b>Земельный участок</b>			
(вид объекта недвижимости)			
Лист № ___ Раздела <b>4.2</b>	Всего листов раздела <b>4.2</b> : ___	Всего разделов: ___	Всего листов выписки: ___
<b>16.03.2021 № 99/2021/381428855</b>			
Кадастровый номер:		<b>47:01:1318001:492</b>	

Номер точки	Координаты, м		Описание закрепления на местности	Средняя квадратическая погрешность определения координат характерных точек границы части земельного участка, м
	X	Y		
1	2	3	4	5
219	482585.62	1293267.11	данные отсутствуют	данные отсутствуют
219	482585.62	1293267.11	данные отсутствуют	данные отсутствуют
219	482585.62	1293267.11	данные отсутствуют	данные отсутствуют
220	482578.48	1293259.89	данные отсутствуют	данные отсутствуют
220	482578.48	1293259.89	данные отсутствуют	данные отсутствуют
220	482578.48	1293259.89	данные отсутствуют	данные отсутствуют
221	482610.55	1293281.46	данные отсутствуют	данные отсутствуют
221	482610.55	1293281.46	данные отсутствуют	данные отсутствуют
221	482610.55	1293281.46	данные отсутствуют	данные отсутствуют
222	482616.39	1293280.8	данные отсутствуют	данные отсутствуют
222	482616.39	1293280.8	данные отсутствуют	данные отсутствуют
222	482616.39	1293280.8	данные отсутствуют	данные отсутствуют
223	482673.08	1293229.58	данные отсутствуют	данные отсутствуют
223	482673.08	1293229.58	данные отсутствуют	данные отсутствуют
223	482673.08	1293229.58	данные отсутствуют	данные отсутствуют
224	482693.4	1293254.36	данные отсутствуют	данные отсутствуют
224	482693.4	1293254.36	данные отсутствуют	данные отсутствуют

Государственный регистратор		ФГИС ЕГРН
полное наименование должности	подпись	инициалы, фамилия

М.П.

Выписка из Единого государственного реестра недвижимости об объекте недвижимости  
**Сведения о частях земельного участка**

<b>Земельный участок</b>			
(вид объекта недвижимости)			
Лист № ____ Раздела <b>4.2</b>	Всего листов раздела <b>4.2</b> : ____	Всего разделов: ____	Всего листов выписки: ____
<b>16.03.2021 № 99/2021/381428855</b>			
Кадастровый номер:		<b>47:01:1318001:492</b>	

Номер точки	Координаты, м		Описание закрепления на местности	Средняя квадратическая погрешность определения координат характерных точек границы части земельного участка, м
	X	Y		
1	2	3	4	5
224	482693.4	1293254.36	данные отсутствуют	данные отсутствуют
225	482713.34	1293303.99	данные отсутствуют	данные отсутствуют
225	482713.34	1293303.99	данные отсутствуют	данные отсутствуют
225	482713.34	1293303.99	данные отсутствуют	данные отсутствуют
226	482635.66	1293375.54	данные отсутствуют	данные отсутствуют
226	482635.66	1293375.54	данные отсутствуют	данные отсутствуют
226	482635.66	1293375.54	данные отсутствуют	данные отсутствуют
227	482616.18	1293325.5	данные отсутствуют	данные отсутствуют
227	482616.18	1293325.5	данные отсутствуют	данные отсутствуют
227	482616.18	1293325.5	данные отсутствуют	данные отсутствуют
228	481991.38	1290844.35	данные отсутствуют	данные отсутствуют
228	481991.38	1290844.35	данные отсутствуют	данные отсутствуют
228	481991.38	1290844.35	данные отсутствуют	данные отсутствуют
229	482006.9	1291085.8	данные отсутствуют	данные отсутствуют
229	482006.9	1291085.8	данные отсутствуют	данные отсутствуют
229	482006.9	1291085.8	данные отсутствуют	данные отсутствуют
230	481938.87	1291168.78	данные отсутствуют	данные отсутствуют

Государственный регистратор		ФГИС ЕГРН
полное наименование должности	подпись	инициалы, фамилия

М.П.

Выписка из Единого государственного реестра недвижимости об объекте недвижимости  
**Сведения о частях земельного участка**

<b>Земельный участок</b>			
(вид объекта недвижимости)			
Лист № ___ Раздела <b>4.2</b>	Всего листов раздела <b>4.2</b> : ___	Всего разделов: ___	Всего листов выписки: ___
<b>16.03.2021 № 99/2021/381428855</b>			
Кадастровый номер:		<b>47:01:1318001:492</b>	

Номер точки	Координаты, м		Описание закрепления на местности	Средняя квадратическая погрешность определения координат характерных точек границы части земельного участка, м
	X	Y		
1	2	3	4	5
230	481938.87	1291168.78	данные отсутствуют	данные отсутствуют
230	481938.87	1291168.78	данные отсутствуют	данные отсутствуют
231	481929.12	1291220.11	данные отсутствуют	данные отсутствуют
231	481929.12	1291220.11	данные отсутствуют	данные отсутствуют
231	481929.12	1291220.11	данные отсутствуют	данные отсутствуют
232	481925.92	1291161.49	данные отсутствуют	данные отсутствуют
232	481925.92	1291161.49	данные отсутствуют	данные отсутствуют
232	481925.92	1291161.49	данные отсутствуют	данные отсутствуют
233	481912.05	1290864.67	данные отсутствуют	данные отсутствуют
233	481912.05	1290864.67	данные отсутствуют	данные отсутствуют
233	481912.05	1290864.67	данные отсутствуют	данные отсутствуют
234	481951.21	1290855.37	данные отсутствуют	данные отсутствуют
234	481951.21	1290855.37	данные отсутствуют	данные отсутствуют
234	481951.21	1290855.37	данные отсутствуют	данные отсутствуют
235	481865.81	1291528.73	данные отсутствуют	данные отсутствуют
235	481865.81	1291528.73	данные отсутствуют	данные отсутствуют
235	481865.81	1291528.73	данные отсутствуют	данные отсутствуют

Государственный регистратор		ФГИС ЕГРН
полное наименование должности	подпись	инициалы, фамилия

М.П.

Выписка из Единого государственного реестра недвижимости об объекте недвижимости  
**Сведения о частях земельного участка**

<b>Земельный участок</b>			
<small>(вид объекта недвижимости)</small>			
Лист № ____ Раздела <b>4.2</b>	Всего листов раздела <b>4.2</b> : ____	Всего разделов: ____	Всего листов выписки: ____
<b>16.03.2021 № 99/2021/381428855</b>			
Кадастровый номер:		<b>47:01:1318001:492</b>	

Номер точки	Координаты, м		Описание закрепления на местности	Средняя квадратическая погрешность определения координат характерных точек границы части земельного участка, м
	X	Y		
1	2	3	4	5
236	481770.58	1291690.9	данные отсутствуют	данные отсутствуют
236	481770.58	1291690.9	данные отсутствуют	данные отсутствуют
236	481770.58	1291690.9	данные отсутствуют	данные отсутствуют
237	481769.04	1291672.24	данные отсутствуют	данные отсутствуют
237	481769.04	1291672.24	данные отсутствуют	данные отсутствуют
237	481769.04	1291672.24	данные отсутствуют	данные отсутствуют
238	481564.38	1292004.57	данные отсутствуют	данные отсутствуют
238	481564.38	1292004.57	данные отсутствуют	данные отсутствуют
238	481564.38	1292004.57	данные отсутствуют	данные отсутствуют
239	481561.61	1292007.82	данные отсутствуют	данные отсутствуют
239	481561.61	1292007.82	данные отсутствуют	данные отсутствуют
239	481561.61	1292007.82	данные отсутствуют	данные отсутствуют
240	481563.02	1292004	данные отсутствуют	данные отсутствуют
240	481563.02	1292004	данные отсутствуют	данные отсутствуют
240	481563.02	1292004	данные отсутствуют	данные отсутствуют
241	481546.71	1292025.26	данные отсутствуют	данные отсутствуют
241	481546.71	1292025.26	данные отсутствуют	данные отсутствуют

Государственный регистратор		ФГИС ЕГРН
полное наименование должности	подпись	инициалы, фамилия

М.П.



Выписка из Единого государственного реестра недвижимости об объекте недвижимости  
**Сведения о частях <sup>817</sup> земельного участка**

<b>Земельный участок</b>			
<small>(вид объекта недвижимости)</small>			
Лист № ___ Раздела <b>4.2</b>	Всего листов раздела <b>4.2</b> : ___	Всего разделов: ___	Всего листов выписки: ___
<b>16.03.2021 № 99/2021/381428855</b>			
Кадастровый номер:		<b>47:01:1318001:492</b>	

Номер точки	Координаты, м		Описание закрепления на местности	Средняя квадратическая погрешность определения координат характерных точек границы части земельного участка, м
	X	Y		
1	2	3	4	5
241	481546.71	1292025.26	данные отсутствуют	данные отсутствуют
242	481537.05	1292036.58	данные отсутствуют	данные отсутствуют
242	481537.05	1292036.58	данные отсутствуют	данные отсутствуют
242	481537.05	1292036.58	данные отсутствуют	данные отсутствуют
243	481496.7	1292209.89	данные отсутствуют	данные отсутствуют
243	481496.7	1292209.89	данные отсутствуют	данные отсутствуют
243	481496.7	1292209.89	данные отсутствуют	данные отсутствуют
244	481467.11	1292262.87	данные отсутствуют	данные отсутствуют
244	481467.11	1292262.87	данные отсутствуют	данные отсутствуют
244	481467.11	1292262.87	данные отсутствуют	данные отсутствуют
245	481265.65	1292280.07	данные отсутствуют	данные отсутствуют
245	481265.65	1292280.07	данные отсутствуют	данные отсутствуют
245	481265.65	1292280.07	данные отсутствуют	данные отсутствуют
246	481307.11	1292191	данные отсутствуют	данные отсутствуют
246	481307.11	1292191	данные отсутствуют	данные отсутствуют
246	481307.11	1292191	данные отсутствуют	данные отсутствуют
247	481360.11	1292087.37	данные отсутствуют	данные отсутствуют

Государственный регистратор		ФГИС ЕГРН
полное наименование должности	подпись	инициалы, фамилия

М.П.

Выписка из Единого государственного реестра недвижимости об объекте недвижимости  
**Сведения о частях земельного участка**

<b>Земельный участок</b>			
<small>(вид объекта недвижимости)</small>			
Лист № ____ Раздела <b>4.2</b>	Всего листов раздела <b>4.2</b> : ____	Всего разделов: ____	Всего листов выписки: ____
<b>16.03.2021 № 99/2021/381428855</b>			
Кадастровый номер:		<b>47:01:1318001:492</b>	

Номер точки	Координаты, м		Описание закрепления на местности	Средняя квадратическая погрешность определения координат характерных точек границы части земельного участка, м
	X	Y		
1	2	3	4	5
247	481360.11	1292087.37	данные отсутствуют	данные отсутствуют
247	481360.11	1292087.37	данные отсутствуют	данные отсутствуют
248	481342.53	1292078.24	данные отсутствуют	данные отсутствуют
248	481342.53	1292078.24	данные отсутствуют	данные отсутствуют
248	481342.53	1292078.24	данные отсутствуют	данные отсутствуют
249	481360.78	1292042.87	данные отсутствуют	данные отсутствуют
249	481360.78	1292042.87	данные отсутствуют	данные отсутствуют
249	481360.78	1292042.87	данные отсутствуют	данные отсутствуют
250	481399.21	1292039.72	данные отсутствуют	данные отсутствуют
250	481399.21	1292039.72	данные отсутствуют	данные отсутствуют
250	481399.21	1292039.72	данные отсутствуют	данные отсутствуют
251	481449.15	1291990.17	данные отсутствуют	данные отсутствуют
251	481449.15	1291990.17	данные отсутствуют	данные отсутствуют
251	481449.15	1291990.17	данные отсутствуют	данные отсутствуют
252	482726.67	1293338.25	данные отсутствуют	данные отсутствуют
252	482726.67	1293338.25	данные отсутствуют	данные отсутствуют
252	482726.67	1293338.25	данные отсутствуют	данные отсутствуют
Государственный регистратор			ФГИС ЕГРН	
полное наименование должности			подпись	
			инициалы, фамилия	

М.П.

Выписка из Единого государственного реестра недвижимости об объекте недвижимости  
**Сведения о частях земельного участка**

<b>Земельный участок</b>			
(вид объекта недвижимости)			
Лист № ___ Раздела <b>4.2</b>	Всего листов раздела <b>4.2</b> : ___	Всего разделов: ___	Всего листов выписки: ___
<b>16.03.2021 № 99/2021/381428855</b>			
Кадастровый номер:		<b>47:01:1318001:492</b>	

Номер точки	Координаты, м		Описание закрепления на местности	Средняя квадратическая погрешность определения координат характерных точек границы части земельного участка, м
	X	Y		
1	2	3	4	5
253	482721.36	1293343.21	данные отсутствуют	данные отсутствуют
253	482721.36	1293343.21	данные отсутствуют	данные отсутствуют
253	482721.36	1293343.21	данные отсутствуют	данные отсутствуют
254	482706.08	1293357.84	данные отсутствуют	данные отсутствуют
254	482706.08	1293357.84	данные отсутствуют	данные отсутствуют
254	482706.08	1293357.84	данные отсутствуют	данные отсутствуют
255	482648.2	1293407.76	данные отсутствуют	данные отсутствуют
255	482648.2	1293407.76	данные отсутствуют	данные отсутствуют
255	482648.2	1293407.76	данные отсутствуют	данные отсутствуют
256	482646.65	1293403.8	данные отсутствуют	данные отсутствуют
256	482646.65	1293403.8	данные отсутствуют	данные отсутствуют
256	482646.65	1293403.8	данные отсутствуют	данные отсутствуют
257	482703.38	1293354.89	данные отсутствуют	данные отсутствуют
257	482703.38	1293354.89	данные отсутствуют	данные отсутствуют
257	482703.38	1293354.89	данные отсутствуют	данные отсутствуют
258	482718.63	1293340.29	данные отсутствуют	данные отсутствуют
258	482718.63	1293340.29	данные отсутствуют	данные отсутствуют

Государственный регистратор		ФГИС ЕГРН
полное наименование должности	подпись	инициалы, фамилия

М.П.

Выписка из Единого государственного реестра недвижимости об объекте недвижимости  
**Сведения о частях земельного участка**

<b>Земельный участок</b>			
(вид объекта недвижимости)			
Лист № ___ Раздела <b>4.2</b>	Всего листов раздела <b>4.2</b> : ___	Всего разделов: ___	Всего листов выписки: ___
<b>16.03.2021 № 99/2021/381428855</b>			
Кадастровый номер:		<b>47:01:1318001:492</b>	

Номер точки	Координаты, м		Описание закрепления на местности	Средняя квадратическая погрешность определения координат характерных точек границы части земельного участка, м
	X	Y		
1	2	3	4	5
258	482718.63	1293340.29	данные отсутствуют	данные отсутствуют
259	482725.11	1293334.23	данные отсутствуют	данные отсутствуют
259	482725.11	1293334.23	данные отсутствуют	данные отсутствуют
259	482725.11	1293334.23	данные отсутствуют	данные отсутствуют
260	482660.03	1293213.67	данные отсутствуют	данные отсутствуют
260	482660.03	1293213.67	данные отсутствуют	данные отсутствуют
260	482660.03	1293213.67	данные отсутствуют	данные отсутствуют
261	482662.56	1293216.75	данные отсутствуют	данные отсутствуют
261	482662.56	1293216.75	данные отсутствуют	данные отсутствуют
261	482662.56	1293216.75	данные отсутствуют	данные отсутствуют
262	482654.55	1293223.89	данные отсутствуют	данные отсутствуют
262	482654.55	1293223.89	данные отсутствуют	данные отсутствуют
262	482654.55	1293223.89	данные отсутствуют	данные отсутствуют
263	482597.29	1293278.91	данные отсутствуют	данные отсутствуют
263	482597.29	1293278.91	данные отсутствуют	данные отсутствуют
263	482597.29	1293278.91	данные отсутствуют	данные отсутствуют
264	482594.48	1293276.07	данные отсутствуют	данные отсутствуют

Государственный регистратор		ФГИС ЕГРН
полное наименование должности	подпись	инициалы, фамилия

М.П.

Выписка из Единого государственного реестра недвижимости об объекте недвижимости  
**Сведения о частях земельного участка**

<b>Земельный участок</b>			
(вид объекта недвижимости)			
Лист № __ Раздела <b>4.2</b>	Всего листов раздела <b>4.2</b> : __	Всего разделов: __	Всего листов выписки: __
<b>16.03.2021 № 99/2021/381428855</b>			
Кадастровый номер:		<b>47:01:1318001:492</b>	

Номер точки	Координаты, м		Описание закрепления на местности	Средняя квадратическая погрешность определения координат характерных точек границы части земельного участка, м
	X	Y		
1	2	3	4	5
264	482594.48	1293276.07	данные отсутствуют	данные отсутствуют
264	482594.48	1293276.07	данные отсутствуют	данные отсутствуют
265	482651.84	1293220.96	данные отсутствуют	данные отсутствуют
265	482651.84	1293220.96	данные отсутствуют	данные отсутствуют
265	482651.84	1293220.96	данные отсутствуют	данные отсутствуют
266	482476.4	1293048.65	данные отсутствуют	данные отсутствуют
266	482476.4	1293048.65	данные отсутствуют	данные отсутствуют
267	482592.11	1293130.85	данные отсутствуют	данные отсутствуют
267	482592.11	1293130.85	данные отсутствуют	данные отсутствуют
268	482734.74	1293358.98	данные отсутствуют	данные отсутствуют
268	482734.74	1293358.98	данные отсутствуют	данные отсутствуют
269	482689.88	1293310.3	данные отсутствуют	данные отсутствуют
269	482689.88	1293310.3	данные отсутствуют	данные отсутствуют
270	482649.14	1293268.84	данные отсутствуют	данные отсутствуют
270	482649.14	1293268.84	данные отсутствуют	данные отсутствуют
271	482645.92	1293265.23	данные отсутствуют	данные отсутствуют
271	482645.92	1293265.23	данные отсутствуют	данные отсутствуют

Государственный регистратор		ФГИС ЕГРН
полное наименование должности	подпись	инициалы, фамилия

М.П.

Выписка из Единого государственного реестра недвижимости об объекте недвижимости  
**Сведения о частях земельного участка**

<b>Земельный участок</b>			
<small>(вид объекта недвижимости)</small>			
Лист № ___ Раздела <b>4.2</b>	Всего листов раздела <b>4.2</b> : ___	Всего разделов: ___	Всего листов выписки: ___
<b>16.03.2021 № 99/2021/381428855</b>			
Кадастровый номер:		<b>47:01:1318001:492</b>	

Номер точки	Координаты, м		Описание закрепления на местности	Средняя квадратическая погрешность определения координат характерных точек границы части земельного участка, м
	X	Y		
1	2	3	4	5
272	482584.86	1293189.71	данные отсутствуют	данные отсутствуют
272	482584.86	1293189.71	данные отсутствуют	данные отсутствуют
273	482539.56	1293135.09	данные отсутствуют	данные отсутствуют
273	482539.56	1293135.09	данные отсутствуют	данные отсутствуют
274	482538.13	1293133.27	данные отсутствуют	данные отсутствуют
274	482538.13	1293133.27	данные отсутствуют	данные отсутствуют
275	482508.43	1293093.88	данные отсутствуют	данные отсутствуют
275	482508.43	1293093.88	данные отсутствуют	данные отсутствуют
276	482507.53	1293092.66	данные отсутствуют	данные отсутствуют
276	482507.53	1293092.66	данные отсутствуют	данные отсутствуют
277	482893.73	1293516.96	данные отсутствуют	данные отсутствуют
277	482893.73	1293516.96	данные отсутствуют	данные отсутствуют
278	482917.8	1293575.74	данные отсутствуют	данные отсутствуют
278	482917.8	1293575.74	данные отсутствуют	данные отсутствуют
279	482884.8	1293585.12	данные отсутствуют	данные отсутствуют
279	482884.8	1293585.12	данные отсутствуют	данные отсутствуют
280	482861.77	1293540.5	данные отсутствуют	данные отсутствуют

Государственный регистратор		ФГИС ЕГРН
полное наименование должности	подпись	инициалы, фамилия

М.П.

Выписка из Единого государственного реестра недвижимости об объекте недвижимости  
**Сведения о частях земельного участка**

<b>Земельный участок</b>			
(вид объекта недвижимости)			
Лист № ___ Раздела <b>4.2</b>	Всего листов раздела <b>4.2</b> : ___	Всего разделов: ___	Всего листов выписки: ___
<b>16.03.2021 № 99/2021/381428855</b>			
Кадастровый номер:		<b>47:01:1318001:492</b>	

Номер точки	Координаты, м		Описание закрепления на местности	Средняя квадратическая погрешность определения координат характерных точек границы части земельного участка, м
	X	Y		
1	2	3	4	5
280	482861.77	1293540.5	данные отсутствуют	данные отсутствуют
281	482859.89	1293536.43	данные отсутствуют	данные отсутствуют
281	482859.89	1293536.43	данные отсутствуют	данные отсутствуют
282	482855.42	1293525.45	данные отсутствуют	данные отсутствуют
282	482855.42	1293525.45	данные отсутствуют	данные отсутствуют
283	482896.17	1293444.13	данные отсутствуют	данные отсутствуют
283	482896.17	1293444.13	данные отсутствуют	данные отсутствуют
284	482910.04	1293458.39	данные отсутствуют	данные отсутствуют
284	482910.04	1293458.39	данные отсутствуют	данные отсутствуют
285	482925.11	1293471.21	данные отсутствуют	данные отсутствуют
285	482925.11	1293471.21	данные отсутствуют	данные отсутствуют
286	483002.84	1293537.39	данные отсутствуют	данные отсутствуют
286	483002.84	1293537.39	данные отсутствуют	данные отсутствуют
287	483016.26	1293561.71	данные отсутствуют	данные отсутствуют
287	483016.26	1293561.71	данные отсутствуют	данные отсутствуют
288	483010.52	1293570.06	данные отсутствуют	данные отсутствуют
288	483010.52	1293570.06	данные отсутствуют	данные отсутствуют

Государственный регистратор		ФГИС ЕГРН
полное наименование должности	подпись	инициалы, фамилия

М.П.

Выписка из Единого государственного реестра недвижимости об объекте недвижимости  
**Сведения о частях земельного участка**

<b>Земельный участок</b>			
(вид объекта недвижимости)			
Лист № ____ Раздела <b>4.2</b>	Всего листов раздела <b>4.2</b> : ____	Всего разделов: ____	Всего листов выписки: ____
<b>16.03.2021 № 99/2021/381428855</b>			
Кадастровый номер:		<b>47:01:1318001:492</b>	

Номер точки	Координаты, м		Описание закрепления на местности	Средняя квадратическая погрешность определения координат характерных точек границы части земельного участка, м
	X	Y		
1	2	3	4	5
289	482985.63	1293609.71	данные отсутствуют	данные отсутствуют
289	482985.63	1293609.71	данные отсутствуют	данные отсутствуют
290	482957.5	1293558.73	данные отсутствуют	данные отсутствуют
290	482957.5	1293558.73	данные отсутствуют	данные отсутствуют
291	482934.32	1293517.44	данные отсутствуют	данные отсутствуют
291	482934.32	1293517.44	данные отсутствуют	данные отсутствуют
292	482912.71	1293475.65	данные отсутствуют	данные отсутствуют
292	482912.71	1293475.65	данные отсутствуют	данные отсутствуют
293	482041.44	1291346.01	данные отсутствуют	данные отсутствуют
293	482041.44	1291346.01	данные отсутствуют	данные отсутствуют
294	482089.56	1291364.09	данные отсутствуют	данные отсутствуют
294	482089.56	1291364.09	данные отсутствуют	данные отсутствуют
295	482082.58	1291421.55	данные отсутствуют	данные отсутствуют
295	482082.58	1291421.55	данные отсутствуют	данные отсутствуют
296	482074.7	1291568.15	данные отсутствуют	данные отсутствуют
296	482074.7	1291568.15	данные отсутствуют	данные отсутствуют
297	482085.13	1291793.21	данные отсутствуют	данные отсутствуют

Государственный регистратор		ФГИС ЕГРН
полное наименование должности	подпись	инициалы, фамилия

М.П.



Выписка из Единого государственного реестра недвижимости об объекте недвижимости  
**Сведения о частях земельного участка**

<b>Земельный участок</b>			
(вид объекта недвижимости)			
Лист № ___ Раздела <b>4.2</b>	Всего листов раздела <b>4.2</b> : ___	Всего разделов: ___	Всего листов выписки: ___
<b>16.03.2021 № 99/2021/381428855</b>			
Кадастровый номер:		<b>47:01:1318001:492</b>	

Номер точки	Координаты, м		Описание закрепления на местности	Средняя квадратическая погрешность определения координат характерных точек границы части земельного участка, м
	X	Y		
1	2	3	4	5
297	482085.13	1291793.21	данные отсутствуют	данные отсутствуют
298	482102.67	1291981.6	данные отсутствуют	данные отсутствуют
298	482102.67	1291981.6	данные отсутствуют	данные отсутствуют
299	482162.28	1292412.79	данные отсутствуют	данные отсутствуют
299	482162.28	1292412.79	данные отсутствуют	данные отсутствуют
300	482131.44	1292322.7	данные отсутствуют	данные отсутствуют
300	482131.44	1292322.7	данные отсутствуют	данные отсутствуют
301	482130.52	1292319.69	данные отсутствуют	данные отсутствуют
301	482130.52	1292319.69	данные отсутствуют	данные отсутствуют
302	482093.32	1292183.61	данные отсутствуют	данные отсутствуют
302	482093.32	1292183.61	данные отсутствуют	данные отсутствуют
303	482092.65	1292180.85	данные отсутствуют	данные отсутствуют
303	482092.65	1292180.85	данные отсутствуют	данные отсутствуют
304	482073.9	1292092.89	данные отсутствуют	данные отсутствуют
304	482073.9	1292092.89	данные отсутствуют	данные отсутствуют
305	482073.77	1292092.26	данные отсутствуют	данные отсутствуют
305	482073.77	1292092.26	данные отсутствуют	данные отсутствуют

Государственный регистратор		ФГИС ЕГРН
полное наименование должности	подпись	инициалы, фамилия

М.П.

Выписка из Единого государственного реестра недвижимости об объекте недвижимости  
**Сведения о частях земельного участка**

<b>Земельный участок</b>			
(вид объекта недвижимости)			
Лист № __ Раздела <b>4.2</b>	Всего листов раздела <b>4.2</b> : __	Всего разделов: __	Всего листов выписки: __
<b>16.03.2021 № 99/2021/381428855</b>			
Кадастровый номер:		<b>47:01:1318001:492</b>	

Номер точки	Координаты, м		Описание закрепления на местности	Средняя квадратическая погрешность определения координат характерных точек границы части земельного участка, м
	X	Y		
1	2	3	4	5
306	482053.64	1291991.39	данные отсутствуют	данные отсутствуют
306	482053.64	1291991.39	данные отсутствуют	данные отсутствуют
307	482052.89	1291986.24	данные отсутствуют	данные отсутствуют
307	482052.89	1291986.24	данные отсутствуют	данные отсутствуют
308	482035.35	1291797.85	данные отсутствуют	данные отсутствуют
308	482035.35	1291797.85	данные отсутствуют	данные отсутствуют
309	482035.18	1291795.52	данные отсутствуют	данные отсутствуют
309	482035.18	1291795.52	данные отсутствуют	данные отсутствуют
310	482024.75	1291570.46	данные отсутствуют	данные отсутствуют
310	482024.75	1291570.46	данные отсутствуют	данные отсутствуют
311	482024.77	1291565.47	данные отсутствуют	данные отсутствуют
311	482024.77	1291565.47	данные отсутствуют	данные отсутствуют
312	482032.65	1291418.87	данные отсутствуют	данные отсутствуют
312	482032.65	1291418.87	данные отсутствуют	данные отсутствуют
313	482032.94	1291415.52	данные отсутствуют	данные отсутствуют
313	482032.94	1291415.52	данные отсутствуют	данные отсутствуют
314	482039.92	1291358.06	данные отсутствуют	данные отсутствуют

Государственный регистратор		ФГИС ЕГРН
полное наименование должности	подпись	инициалы, фамилия

М.П.

Выписка из Единого государственного реестра недвижимости об объекте недвижимости  
**Сведения о частях <sup>827</sup> земельного участка**

<b>Земельный участок</b>			
(вид объекта недвижимости)			
Лист № ___ Раздела <b>4.2</b>	Всего листов раздела <b>4.2</b> : ___	Всего разделов: ___	Всего листов выписки: ___
<b>16.03.2021 № 99/2021/381428855</b>			
Кадастровый номер:		<b>47:01:1318001:492</b>	

Номер точки	Координаты, м		Описание закрепления на местности	Средняя квадратическая погрешность определения координат характерных точек границы части земельного участка, м
	X	Y		
1	2	3	4	5
314	482039.92	1291358.06	данные отсутствуют	данные отсутствуют
315	482039.95	1291357.88	данные отсутствуют	данные отсутствуют
315	482039.95	1291357.88	данные отсутствуют	данные отсутствуют

Государственный регистратор		ФГИС ЕГРН
полное наименование должности	подпись	инициалы, фамилия

М.П.

Выписка из Единого государственного реестра недвижимости об объекте недвижимости  
**Сведения о частях земельного участка**

Земельный участок					
(вид объекта недвижимости)					
Лист № ___ Раздела <b>4.2</b>		Всего листов раздела <b>4.2</b> : ___		Всего разделов: ___	Всего листов выписки: ___
<b>16.03.2021 № 99/2021/381428855</b>					
Кадастровый номер:			<b>47:01:1318001:492</b>		
Сведения о характерных точках границы части (частей) земельного участка					
Учетный номер части: 1					
Система координат: МСК 53 (Зона-2)					
Зона №					
Номер точки	Координаты, м		Описание закрепления на местности	Средняя квадратическая погрешность определения координат характерных точек границы части земельного участка, м	
	X	Y			
1	2	3	4	5	
1	482058.31	1291352.23	данные отсутствуют	данные отсутствуют	
1	482058.31	1291352.23	данные отсутствуют	данные отсутствуют	
1	482058.31	1291352.23	данные отсутствуют	данные отсутствуют	
1	482058.31	1291352.23	данные отсутствуют	данные отсутствуют	
1	482058.31	1291352.23	данные отсутствуют	данные отсутствуют	
2	482057.76	1291369.07	данные отсутствуют	данные отсутствуют	
2	482057.76	1291369.07	данные отсутствуют	данные отсутствуют	
2	482057.76	1291369.07	данные отсутствуют	данные отсутствуют	
3	482055.85	1291431.22	данные отсутствуют	данные отсутствуют	
3	482055.85	1291431.22	данные отсутствуют	данные отсутствуют	
3	482055.85	1291431.22	данные отсутствуют	данные отсутствуют	
4	482054.01	1291493.58	данные отсутствуют	данные отсутствуют	
4	482054.01	1291493.58	данные отсутствуют	данные отсутствуют	
4	482054.01	1291493.58	данные отсутствуют	данные отсутствуют	
5	482051.37	1291556.46	данные отсутствуют	данные отсутствуют	
5	482051.37	1291556.46	данные отсутствуют	данные отсутствуют	
Государственный регистратор			ФГИС ЕГРН		
полное наименование должности			подпись		
			инициалы, фамилия		

М.П.

Выписка из Единого государственного реестра недвижимости об объекте недвижимости  
**Сведения о частях земельного участка**

<b>Земельный участок</b>			
(вид объекта недвижимости)			
Лист № ___ Раздела <b>4.2</b>	Всего листов раздела <b>4.2</b> : ___	Всего разделов: ___	Всего листов выписки: ___
<b>16.03.2021 № 99/2021/381428855</b>			
Кадастровый номер:		<b>47:01:1318001:492</b>	

Номер точки	Координаты, м		Описание закрепления на местности	Средняя квадратическая погрешность определения координат характерных точек границы части земельного участка, м
	X	Y		
1	2	3	4	5
5	482051.37	1291556.46	данные отсутствуют	данные отсутствуют
6	482048.97	1291619.43	данные отсутствуют	данные отсутствуют
6	482048.97	1291619.43	данные отсутствуют	данные отсутствуют
6	482048.97	1291619.43	данные отсутствуют	данные отсутствуют
7	482046.94	1291682.83	данные отсутствуют	данные отсутствуют
7	482046.94	1291682.83	данные отсутствуют	данные отсутствуют
7	482046.94	1291682.83	данные отсутствуют	данные отсутствуют
8	482044.77	1291746.59	данные отсутствуют	данные отсутствуют
8	482044.77	1291746.59	данные отсутствуют	данные отсутствуют
8	482044.77	1291746.59	данные отсутствуют	данные отсутствуют
9	482042.86	1291809.32	данные отсутствуют	данные отсутствуют
9	482042.86	1291809.32	данные отсутствуют	данные отсутствуют
9	482042.86	1291809.32	данные отсутствуют	данные отсутствуют
10	482040.72	1291871.98	данные отсутствуют	данные отсутствуют
10	482040.72	1291871.98	данные отсутствуют	данные отсутствуют
10	482040.72	1291871.98	данные отсутствуют	данные отсутствуют
11	482038.18	1291933.6	данные отсутствуют	данные отсутствуют

Государственный регистратор		ФГИС ЕГРН
полное наименование должности	подпись	инициалы, фамилия

М.П.

Выписка из Единого государственного реестра недвижимости об объекте недвижимости  
**Сведения о частях земельного участка**

<b>Земельный участок</b>			
(вид объекта недвижимости)			
Лист № ____ Раздела <b>4.2</b>	Всего листов раздела <b>4.2</b> : ____	Всего разделов: ____	Всего листов выписки: ____
<b>16.03.2021 № 99/2021/381428855</b>			
Кадастровый номер:		<b>47:01:1318001:492</b>	

Номер точки	Координаты, м		Описание закрепления на местности	Средняя квадратическая погрешность определения координат характерных точек границы части земельного участка, м
	X	Y		
1	2	3	4	5
11	482038.18	1291933.6	данные отсутствуют	данные отсутствуют
11	482038.18	1291933.6	данные отсутствуют	данные отсутствуют
12	482035.78	1291996.05	данные отсутствуют	данные отсутствуют
12	482035.78	1291996.05	данные отсутствуют	данные отсутствуют
12	482035.78	1291996.05	данные отсутствуют	данные отсутствуют
13	482033.39	1292059.59	данные отсутствуют	данные отсутствуют
13	482033.39	1292059.59	данные отсутствуют	данные отсутствуют
13	482033.39	1292059.59	данные отсутствуют	данные отсутствуют
14	482030.25	1292138.23	данные отсутствуют	данные отсутствуют
14	482030.25	1292138.23	данные отсутствуют	данные отсутствуют
14	482030.25	1292138.23	данные отсутствуют	данные отсутствуют
15	482029.02	1292188.18	данные отсутствуют	данные отсутствуют
15	482029.02	1292188.18	данные отсутствуют	данные отсутствуют
15	482029.02	1292188.18	данные отсутствуют	данные отсутствуют
16	482027.79	1292229.49	данные отсутствуют	данные отсутствуют
16	482027.79	1292229.49	данные отсутствуют	данные отсутствуют
16	482027.79	1292229.49	данные отсутствуют	данные отсутствуют

Государственный регистратор		ФГИС ЕГРН
полное наименование должности	подпись	инициалы, фамилия

М.П.

Выписка из Единого государственного реестра недвижимости об объекте недвижимости  
**Сведения о частях земельного участка**

<b>Земельный участок</b>			
(вид объекта недвижимости)			
Лист № ____ Раздела <b>4.2</b>	Всего листов раздела <b>4.2</b> : ____	Всего разделов: ____	Всего листов выписки: ____
<b>16.03.2021 № 99/2021/381428855</b>			
Кадастровый номер:		<b>47:01:1318001:492</b>	

Номер точки	Координаты, м		Описание закрепления на местности	Средняя квадратическая погрешность определения координат характерных точек границы части земельного участка, м
	X	Y		
1	2	3	4	5
17	482024.7	1292307.69	данные отсутствуют	данные отсутствуют
17	482024.7	1292307.69	данные отсутствуют	данные отсутствуют
17	482024.7	1292307.69	данные отсутствуют	данные отсутствуют
18	482021.68	1292387.26	данные отсутствуют	данные отсутствуют
18	482021.68	1292387.26	данные отсутствуют	данные отсутствуют
18	482021.68	1292387.26	данные отсутствуют	данные отсутствуют
19	482018.66	1292482.26	данные отсутствуют	данные отсутствуют
19	482018.66	1292482.26	данные отсутствуют	данные отсутствуют
19	482018.66	1292482.26	данные отсутствуют	данные отсутствуют
20	482018.57	1292489.09	данные отсутствуют	данные отсутствуют
20	482018.57	1292489.09	данные отсутствуют	данные отсутствуют
20	482018.57	1292489.09	данные отсутствуют	данные отсутствуют
21	482014.56	1292489.65	данные отсутствуют	данные отсутствуют
21	482014.56	1292489.65	данные отсутствуют	данные отсутствуют
21	482014.56	1292489.65	данные отсутствуют	данные отсутствуют
22	482014.66	1292482.16	данные отсутствуют	данные отсутствуют
22	482014.66	1292482.16	данные отсутствуют	данные отсутствуют

Государственный регистратор		ФГИС ЕГРН
полное наименование должности	подпись	инициалы, фамилия

М.П.

Выписка из Единого государственного реестра недвижимости об объекте недвижимости  
**Сведения о частях земельного участка**

<b>Земельный участок</b>			
(вид объекта недвижимости)			
Лист № ____ Раздела <b>4.2</b>	Всего листов раздела <b>4.2</b> : ____	Всего разделов: ____	Всего листов выписки: ____
<b>16.03.2021 № 99/2021/381428855</b>			
Кадастровый номер:		<b>47:01:1318001:492</b>	

Номер точки	Координаты, м		Описание закрепления на местности	Средняя квадратическая погрешность определения координат характерных точек границы части земельного участка, м
	X	Y		
1	2	3	4	5
22	482014.66	1292482.16	данные отсутствуют	данные отсутствуют
23	482017.69	1292387.11	данные отсутствуют	данные отсутствуют
23	482017.69	1292387.11	данные отсутствуют	данные отсутствуют
23	482017.69	1292387.11	данные отсутствуют	данные отсутствуют
24	482020.71	1292307.54	данные отсутствуют	данные отсутствуют
24	482020.71	1292307.54	данные отсутствуют	данные отсутствуют
24	482020.71	1292307.54	данные отсутствуют	данные отсутствуют
25	482023.81	1292229.35	данные отсутствуют	данные отсутствуют
25	482023.81	1292229.35	данные отсутствуют	данные отсутствуют
25	482023.81	1292229.35	данные отсутствуют	данные отсутствуют
26	482025.03	1292188.07	данные отсутствуют	данные отсутствуют
26	482025.03	1292188.07	данные отсутствуют	данные отсутствуют
26	482025.03	1292188.07	данные отсутствуют	данные отсутствуют
27	482026.25	1292138.11	данные отсутствуют	данные отсутствуют
27	482026.25	1292138.11	данные отсутствуют	данные отсутствуют
27	482026.25	1292138.11	данные отсутствуют	данные отсутствуют
28	482029.38	1292059.43	данные отсутствуют	данные отсутствуют

Государственный регистратор		ФГИС ЕГРН
полное наименование должности	подпись	инициалы, фамилия

М.П.



Выписка из Единого государственного реестра недвижимости об объекте недвижимости  
**Сведения о частях земельного участка**

<b>Земельный участок</b>			
(вид объекта недвижимости)			
Лист № ___ Раздела <b>4.2</b>	Всего листов раздела <b>4.2</b> : ___	Всего разделов: ___	Всего листов выписки: ___
<b>16.03.2021 № 99/2021/381428855</b>			
Кадастровый номер:		<b>47:01:1318001:492</b>	

Номер точки	Координаты, м		Описание закрепления на местности	Средняя квадратическая погрешность определения координат характерных точек границы части земельного участка, м
	X	Y		
1	2	3	4	5
28	482029.38	1292059.43	данные отсутствуют	данные отсутствуют
28	482029.38	1292059.43	данные отсутствуют	данные отсутствуют
29	482031.78	1291995.9	данные отсутствуют	данные отсутствуют
29	482031.78	1291995.9	данные отсутствуют	данные отсутствуют
29	482031.78	1291995.9	данные отсутствуют	данные отсутствуют
30	482034.19	1291933.44	данные отсутствуют	данные отсутствуют
30	482034.19	1291933.44	данные отсутствуют	данные отсутствуют
30	482034.19	1291933.44	данные отсутствуют	данные отсутствуют
31	482036.73	1291871.83	данные отсутствуют	данные отсутствуют
31	482036.73	1291871.83	данные отсутствуют	данные отсутствуют
31	482036.73	1291871.83	данные отсутствуют	данные отсутствуют
32	482038.86	1291809.19	данные отсутствуют	данные отсутствуют
32	482038.86	1291809.19	данные отсутствуют	данные отсутствуют
32	482038.86	1291809.19	данные отсутствуют	данные отсутствуют
33	482040.76	1291746.46	данные отсутствуют	данные отсутствуют
33	482040.76	1291746.46	данные отсутствуют	данные отсутствуют
33	482040.76	1291746.46	данные отсутствуют	данные отсутствуют

Государственный регистратор		ФГИС ЕГРН
полное наименование должности	подпись	инициалы, фамилия

М.П.

Выписка из Единого государственного реестра недвижимости об объекте недвижимости  
**Сведения о частях земельного участка**

<b>Земельный участок</b>			
(вид объекта недвижимости)			
Лист № ___ Раздела <b>4.2</b>	Всего листов раздела <b>4.2</b> : ___	Всего разделов: ___	Всего листов выписки: ___
<b>16.03.2021 № 99/2021/381428855</b>			
Кадастровый номер:		<b>47:01:1318001:492</b>	

Номер точки	Координаты, м		Описание закрепления на местности	Средняя квадратическая погрешность определения координат характерных точек границы части земельного участка, м
	X	Y		
1	2	3	4	5
34	482042.92	1291682.7	данные отсутствуют	данные отсутствуют
34	482042.92	1291682.7	данные отсутствуют	данные отсутствуют
34	482042.92	1291682.7	данные отсутствуют	данные отсутствуют
35	482044.97	1291619.29	данные отсутствуют	данные отсутствуют
35	482044.97	1291619.29	данные отсутствуют	данные отсутствуют
35	482044.97	1291619.29	данные отсутствуют	данные отсутствуют
36	482047.38	1291556.29	данные отсутствуют	данные отсутствуют
36	482047.38	1291556.29	данные отсутствуют	данные отсутствуют
36	482047.38	1291556.29	данные отсутствуют	данные отсутствуют
37	482050	1291493.44	данные отсутствуют	данные отсутствуют
37	482050	1291493.44	данные отсутствуют	данные отсутствуют
37	482050	1291493.44	данные отсутствуют	данные отсутствуют
38	482051.86	1291431.09	данные отсутствуют	данные отсутствуют
38	482051.86	1291431.09	данные отсутствуют	данные отсутствуют
38	482051.86	1291431.09	данные отсутствуют	данные отсутствуют
39	482053.76	1291368.94	данные отсутствуют	данные отсутствуют
39	482053.76	1291368.94	данные отсутствуют	данные отсутствуют

Государственный регистратор		ФГИС ЕГРН
полное наименование должности	подпись	инициалы, фамилия

М.П.

Выписка из Единого государственного реестра недвижимости об объекте недвижимости  
**Сведения о частях земельного участка**

<b>Земельный участок</b>			
(вид объекта недвижимости)			
Лист № ____ Раздела <b>4.2</b>	Всего листов раздела <b>4.2</b> : ____	Всего разделов: ____	Всего листов выписки: ____
<b>16.03.2021 № 99/2021/381428855</b>			
Кадастровый номер:		<b>47:01:1318001:492</b>	

Номер точки	Координаты, м		Описание закрепления на местности	Средняя квадратическая погрешность определения координат характерных точек границы части земельного участка, м
	X	Y		
1	2	3	4	5
39	482053.76	1291368.94	данные отсутствуют	данные отсутствуют
40	482054.36	1291350.78	данные отсутствуют	данные отсутствуют
40	482054.36	1291350.78	данные отсутствуют	данные отсутствуют
40	482054.36	1291350.78	данные отсутствуют	данные отсутствуют
40	482054.36	1291350.78	данные отсутствуют	данные отсутствуют
40	482054.36	1291350.78	данные отсутствуют	данные отсутствуют
41	481993.39	1292029.13	данные отсутствуют	данные отсутствуют
41	481993.39	1292029.13	данные отсутствуют	данные отсутствуют
41	481993.39	1292029.13	данные отсутствуют	данные отсутствуют
42	481992.73	1292033.07	данные отсутствуют	данные отсутствуют
42	481992.73	1292033.07	данные отсутствуют	данные отсутствуют
42	481992.73	1292033.07	данные отсутствуют	данные отсутствуют
43	481990.77	1292032.76	данные отсутствуют	данные отсутствуют
43	481990.77	1292032.76	данные отсутствуют	данные отсутствуют
43	481990.77	1292032.76	данные отсутствуют	данные отсутствуют
44	481950.51	1292026.15	данные отсутствуют	данные отсутствуют
44	481950.51	1292026.15	данные отсутствуют	данные отсутствуют

Государственный регистратор		ФГИС ЕГРН
полное наименование должности	подпись	инициалы, фамилия

М.П.

Выписка из Единого государственного реестра недвижимости об объекте недвижимости  
**Сведения о частях земельного участка**

<b>Земельный участок</b>			
(вид объекта недвижимости)			
Лист № ___ Раздела <b>4.2</b>	Всего листов раздела <b>4.2</b> : ___	Всего разделов: ___	Всего листов выписки: ___
<b>16.03.2021 № 99/2021/381428855</b>			
Кадастровый номер:		<b>47:01:1318001:492</b>	

Номер точки	Координаты, м		Описание закрепления на местности	Средняя квадратическая погрешность определения координат характерных точек границы части земельного участка, м
	X	Y		
1	2	3	4	5
44	481950.51	1292026.15	данные отсутствуют	данные отсутствуют
45	481929.1	1292022.31	данные отсутствуют	данные отсутствуют
45	481929.1	1292022.31	данные отсутствуют	данные отсутствуют
45	481929.1	1292022.31	данные отсутствуют	данные отсутствуют
46	481907.25	1292019.32	данные отсутствуют	данные отсутствуют
46	481907.25	1292019.32	данные отсутствуют	данные отсутствуют
46	481907.25	1292019.32	данные отсутствуют	данные отсутствуют
47	481897.49	1292015.91	данные отсутствуют	данные отсутствуют
47	481897.49	1292015.91	данные отсутствуют	данные отсутствуют
47	481897.49	1292015.91	данные отсутствуют	данные отсутствуют
48	481876.05	1292008.06	данные отсутствуют	данные отсутствуют
48	481876.05	1292008.06	данные отсутствуют	данные отсутствуют
48	481876.05	1292008.06	данные отсутствуют	данные отсутствуют
49	481844.49	1291995.91	данные отсутствуют	данные отсутствуют
49	481844.49	1291995.91	данные отсутствуют	данные отсутствуют
49	481844.49	1291995.91	данные отсутствуют	данные отсутствуют
50	481828.34	1291990.5	данные отсутствуют	данные отсутствуют

Государственный регистратор		ФГИС ЕГРН
полное наименование должности	подпись	инициалы, фамилия

М.П.

Выписка из Единого государственного реестра недвижимости об объекте недвижимости  
**Сведения о частях земельного участка**

<b>Земельный участок</b>			
(вид объекта недвижимости)			
Лист № ____ Раздела <b>4.2</b>	Всего листов раздела <b>4.2</b> : ____	Всего разделов: ____	Всего листов выписки: ____
<b>16.03.2021 № 99/2021/381428855</b>			
Кадастровый номер:		<b>47:01:1318001:492</b>	

Номер точки	Координаты, м		Описание закрепления на местности	Средняя квадратическая погрешность определения координат характерных точек границы части земельного участка, м
	X	Y		
1	2	3	4	5
50	481828.34	1291990.5	данные отсутствуют	данные отсутствуют
50	481828.34	1291990.5	данные отсутствуют	данные отсутствуют
51	481811.16	1291978.2	данные отсутствуют	данные отсутствуют
51	481811.16	1291978.2	данные отсутствуют	данные отсутствуют
51	481811.16	1291978.2	данные отсутствуют	данные отсутствуют
52	481796.39	1291968.33	данные отсутствуют	данные отсутствуют
52	481796.39	1291968.33	данные отсутствуют	данные отсутствуют
52	481796.39	1291968.33	данные отсутствуют	данные отсутствуют
53	481785.81	1291960.6	данные отсутствуют	данные отсутствуют
53	481785.81	1291960.6	данные отсутствуют	данные отсутствуют
53	481785.81	1291960.6	данные отсутствуют	данные отсутствуют
54	481765.94	1291948.66	данные отсутствуют	данные отсутствуют
54	481765.94	1291948.66	данные отсутствуют	данные отсутствуют
54	481765.94	1291948.66	данные отсутствуют	данные отсутствуют
55	481751.7	1291935.1	данные отсутствуют	данные отсутствуют
55	481751.7	1291935.1	данные отсутствуют	данные отсутствуют
55	481751.7	1291935.1	данные отсутствуют	данные отсутствуют

Государственный регистратор		ФГИС ЕГРН
полное наименование должности	подпись	инициалы, фамилия

М.П.

Выписка из Единого государственного реестра недвижимости об объекте недвижимости  
**Сведения о частях земельного участка**

<b>Земельный участок</b>			
(вид объекта недвижимости)			
Лист № ___ Раздела <b>4.2</b>	Всего листов раздела <b>4.2</b> : ___	Всего разделов: ___	Всего листов выписки: ___
<b>16.03.2021 № 99/2021/381428855</b>			
Кадастровый номер:		<b>47:01:1318001:492</b>	

Номер точки	Координаты, м		Описание закрепления на местности	Средняя квадратическая погрешность определения координат характерных точек границы части земельного участка, м
	X	Y		
1	2	3	4	5
56	481745.63	1291929.14	данные отсутствуют	данные отсутствуют
56	481745.63	1291929.14	данные отсутствуют	данные отсутствуют
56	481745.63	1291929.14	данные отсутствуют	данные отсутствуют
57	481750.25	1291928.07	данные отсутствуют	данные отсутствуют
57	481750.25	1291928.07	данные отсутствуют	данные отсутствуют
57	481750.25	1291928.07	данные отсутствуют	данные отсутствуют
58	481754.49	1291932.25	данные отсутствуют	данные отсутствуют
58	481754.49	1291932.25	данные отсутствуют	данные отсутствуют
58	481754.49	1291932.25	данные отсутствуют	данные отсутствуют
59	481768.38	1291945.47	данные отсутствуют	данные отсутствуют
59	481768.38	1291945.47	данные отсутствуют	данные отсутствуют
59	481768.38	1291945.47	данные отсутствуют	данные отсутствуют
60	481788.03	1291957.26	данные отсутствуют	данные отсутствуют
60	481788.03	1291957.26	данные отсутствуют	данные отсутствуют
60	481788.03	1291957.26	данные отсутствуют	данные отсутствуют
61	481798.69	1291965.04	данные отсутствуют	данные отсутствуют
61	481798.69	1291965.04	данные отсутствуют	данные отсутствуют

Государственный регистратор		ФГИС ЕГРН
полное наименование должности	подпись	инициалы, фамилия

М.П.

Выписка из Единого государственного реестра недвижимости об объекте недвижимости  
**Сведения о частях земельного участка**

<b>Земельный участок</b>			
(вид объекта недвижимости)			
Лист № ____ Раздела <b>4.2</b>	Всего листов раздела <b>4.2</b> : ____	Всего разделов: ____	Всего листов выписки: ____
<b>16.03.2021 № 99/2021/381428855</b>			
Кадастровый номер:		<b>47:01:1318001:492</b>	

Номер точки	Координаты, м		Описание закрепления на местности	Средняя квадратическая погрешность определения координат характерных точек границы части земельного участка, м
	X	Y		
1	2	3	4	5
61	481798.69	1291965.04	данные отсутствуют	данные отсутствуют
62	481813.44	1291974.91	данные отсутствуют	данные отсутствуют
62	481813.44	1291974.91	данные отсутствуют	данные отсутствуют
62	481813.44	1291974.91	данные отсутствуют	данные отсутствуют
63	481830.19	1291986.87	данные отсутствуют	данные отсутствуют
63	481830.19	1291986.87	данные отсутствуют	данные отсутствуют
63	481830.19	1291986.87	данные отсутствуют	данные отсутствуют
64	481845.85	1291992.16	данные отсутствуют	данные отсутствуют
64	481845.85	1291992.16	данные отсутствуют	данные отсутствуют
64	481845.85	1291992.16	данные отсутствуют	данные отсутствуют
65	481877.46	1292004.32	данные отсутствуют	данные отсутствуют
65	481877.46	1292004.32	данные отсутствуют	данные отсутствуют
65	481877.46	1292004.32	данные отсутствуют	данные отсутствуют
66	481898.84	1292012.14	данные отсутствуют	данные отсутствуют
66	481898.84	1292012.14	данные отсутствуют	данные отсутствуют
66	481898.84	1292012.14	данные отсутствуют	данные отсутствуют
67	481908.19	1292015.41	данные отсутствуют	данные отсутствуют

Государственный регистратор		ФГИС ЕГРН
полное наименование должности	подпись	инициалы, фамилия

М.П.

Выписка из Единого государственного реестра недвижимости об объекте недвижимости  
**Сведения о частях земельного участка**

<b>Земельный участок</b>			
(вид объекта недвижимости)			
Лист № __ Раздела <b>4.2</b>	Всего листов раздела <b>4.2</b> : __	Всего разделов: __	Всего листов выписки: __
<b>16.03.2021 № 99/2021/381428855</b>			
Кадастровый номер:		<b>47:01:1318001:492</b>	

Номер точки	Координаты, м		Описание закрепления на местности	Средняя квадратическая погрешность определения координат характерных точек границы части земельного участка, м
	X	Y		
1	2	3	4	5
67	481908.19	1292015.41	данные отсутствуют	данные отсутствуют
67	481908.19	1292015.41	данные отсутствуют	данные отсутствуют
68	481929.73	1292018.38	данные отсутствуют	данные отсутствуют
68	481929.73	1292018.38	данные отсутствуют	данные отсутствуют
68	481929.73	1292018.38	данные отсутствуют	данные отсутствуют
69	481951.18	1292022.21	данные отсутствуют	данные отсутствуют
69	481951.18	1292022.21	данные отсутствуют	данные отсутствуют
69	481951.18	1292022.21	данные отсутствуют	данные отсутствуют
70	481991.4	1292028.81	данные отсутствуют	данные отсутствуют
70	481991.4	1292028.81	данные отсутствуют	данные отсутствуют
70	481991.4	1292028.81	данные отсутствуют	данные отсутствуют
71	482368	1293866.6	данные отсутствуют	данные отсутствуют
71	482368	1293866.6	данные отсутствуют	данные отсутствуют
71	482368	1293866.6	данные отсутствуют	данные отсутствуют
72	482377.78	1293883.79	данные отсутствуют	данные отсутствуют
72	482377.78	1293883.79	данные отсутствуют	данные отсутствуют
72	482377.78	1293883.79	данные отсутствуют	данные отсутствуют

Государственный регистратор		ФГИС ЕГРН
полное наименование должности	подпись	инициалы, фамилия

М.П.



Выписка из Единого государственного реестра недвижимости об объекте недвижимости  
**Сведения о частях земельного участка**

<b>Земельный участок</b>			
(вид объекта недвижимости)			
Лист № ____ Раздела <b>4.2</b>	Всего листов раздела <b>4.2</b> : ____	Всего разделов: ____	Всего листов выписки: ____
<b>16.03.2021 № 99/2021/381428855</b>			
Кадастровый номер:		<b>47:01:1318001:492</b>	

Номер точки	Координаты, м		Описание закрепления на местности	Средняя квадратическая погрешность определения координат характерных точек границы части земельного участка, м
	X	Y		
1	2	3	4	5
73	482423.62	1293959.93	данные отсутствуют	данные отсутствуют
73	482423.62	1293959.93	данные отсутствуют	данные отсутствуют
73	482423.62	1293959.93	данные отсутствуют	данные отсутствуют
74	482400.25	1293980.29	данные отсутствуют	данные отсутствуют
74	482400.25	1293980.29	данные отсутствуют	данные отсутствуют
74	482400.25	1293980.29	данные отсутствуют	данные отсутствуют
75	482383.76	1293952.79	данные отсутствуют	данные отсутствуют
75	482383.76	1293952.79	данные отсутствуют	данные отсутствуют
75	482383.76	1293952.79	данные отсутствуют	данные отсутствуют
76	482344.56	1293887.35	данные отсутствуют	данные отсутствуют
76	482344.56	1293887.35	данные отсутствуют	данные отсутствуют
76	482344.56	1293887.35	данные отсутствуют	данные отсутствуют
77	482162.15	1292673.27	данные отсутствуют	данные отсутствуют
77	482162.15	1292673.27	данные отсутствуют	данные отсутствуют
77	482162.15	1292673.27	данные отсутствуют	данные отсутствуют
77	482162.15	1292673.27	данные отсутствуют	данные отсутствуют
77	482162.15	1292673.27	данные отсутствуют	данные отсутствуют

Государственный регистратор		ФГИС ЕГРН
полное наименование должности	подпись	инициалы, фамилия

М.П.

Выписка из Единого государственного реестра недвижимости об объекте недвижимости  
**Сведения о частях земельного участка**

<b>Земельный участок</b>			
(вид объекта недвижимости)			
Лист № ____ Раздела <b>4.2</b>	Всего листов раздела <b>4.2</b> : ____	Всего разделов: ____	Всего листов выписки: ____
<b>16.03.2021 № 99/2021/381428855</b>			
Кадастровый номер:		<b>47:01:1318001:492</b>	

Номер точки	Координаты, м		Описание закрепления на местности	Средняя квадратическая погрешность определения координат характерных точек границы части земельного участка, м
	X	Y		
1	2	3	4	5
77	482162.15	1292673.27	данные отсутствуют	данные отсутствуют
78	482178.06	1292725.41	данные отсутствуют	данные отсутствуют
78	482178.06	1292725.41	данные отсутствуют	данные отсутствуют
78	482178.06	1292725.41	данные отсутствуют	данные отсутствуют
78	482178.06	1292725.41	данные отсутствуют	данные отсутствуют
78	482178.06	1292725.41	данные отсутствуют	данные отсутствуют
78	482178.06	1292725.41	данные отсутствуют	данные отсутствуют
78	482178.06	1292725.41	данные отсутствуют	данные отсутствуют
78	482178.06	1292725.41	данные отсутствуют	данные отсутствуют
78	482178.06	1292725.41	данные отсутствуют	данные отсутствуют
78	482178.06	1292725.41	данные отсутствуют	данные отсутствуют
78	482178.06	1292725.41	данные отсутствуют	данные отсутствуют
79	482179.25	1292729.29	данные отсутствуют	данные отсутствуют
79	482179.25	1292729.29	данные отсутствуют	данные отсутствуют
79	482179.25	1292729.29	данные отсутствуют	данные отсутствуют
79	482179.25	1292729.29	данные отсутствуют	данные отсутствуют
79	482179.25	1292729.29	данные отсутствуют	данные отсутствуют
79	482179.25	1292729.29	данные отсутствуют	данные отсутствуют
79	482179.25	1292729.29	данные отсутствуют	данные отсутствуют

Государственный регистратор		ФГИС ЕГРН
полное наименование должности	подпись	инициалы, фамилия

М.П.

Выписка из Единого государственного реестра недвижимости об объекте недвижимости  
**Сведения о частях земельного участка**

<b>Земельный участок</b>			
(вид объекта недвижимости)			
Лист № ____ Раздела <b>4.2</b>	Всего листов раздела <b>4.2</b> : ____	Всего разделов: ____	Всего листов выписки: ____
<b>16.03.2021 № 99/2021/381428855</b>			
Кадастровый номер:		<b>47:01:1318001:492</b>	

Номер точки	Координаты, м		Описание закрепления на местности	Средняя квадратическая погрешность определения координат характерных точек границы части земельного участка, м
	X	Y		
1	2	3	4	5
79	482179.25	1292729.29	данные отсутствуют	данные отсутствуют
79	482179.25	1292729.29	данные отсутствуют	данные отсутствуют
80	482180.97	1292734.92	данные отсутствуют	данные отсутствуют
80	482180.97	1292734.92	данные отсутствуют	данные отсутствуют
80	482180.97	1292734.92	данные отсутствуют	данные отсутствуют
81	482084.2	1292761.42	данные отсутствуют	данные отсутствуют
81	482084.2	1292761.42	данные отсутствуют	данные отсутствуют
81	482084.2	1292761.42	данные отсутствуют	данные отсутствуют
82	482083.23	1292758.31	данные отсутствуют	данные отсутствуют
82	482083.23	1292758.31	данные отсутствуют	данные отсутствуют
82	482083.23	1292758.31	данные отсутствуют	данные отсутствуют
82	482083.23	1292758.31	данные отсутствуют	данные отсутствуют
82	482083.23	1292758.31	данные отсутствуют	данные отсутствуют
82	482083.23	1292758.31	данные отсутствуют	данные отсутствуют
82	482083.23	1292758.31	данные отсутствуют	данные отсутствуют
82	482083.23	1292758.31	данные отсутствуют	данные отсутствуют
82	482083.23	1292758.31	данные отсутствуют	данные отсутствуют
82	482083.23	1292758.31	данные отсутствуют	данные отсутствуют
82	482083.23	1292758.31	данные отсутствуют	данные отсутствуют

Государственный регистратор		ФГИС ЕГРН
полное наименование должности	подпись	инициалы, фамилия

М.П.

Выписка из Единого государственного реестра недвижимости об объекте недвижимости  
**Сведения о частях земельного участка**

<b>Земельный участок</b>			
(вид объекта недвижимости)			
Лист № ____ Раздела <b>4.2</b>	Всего листов раздела <b>4.2</b> : ____	Всего разделов: ____	Всего листов выписки: ____
<b>16.03.2021 № 99/2021/381428855</b>			
Кадастровый номер:		<b>47:01:1318001:492</b>	

Номер точки	Координаты, м		Описание закрепления на местности	Средняя квадратическая погрешность определения координат характерных точек границы части земельного участка, м
	X	Y		
1	2	3	4	5
83	482065.11	1292700.4	данные отсутствуют	данные отсутствуют
83	482065.11	1292700.4	данные отсутствуют	данные отсутствуют
83	482065.11	1292700.4	данные отсутствуют	данные отсутствуют
83	482065.11	1292700.4	данные отсутствуют	данные отсутствуют
83	482065.11	1292700.4	данные отсутствуют	данные отсутствуют
83	482065.11	1292700.4	данные отсутствуют	данные отсутствуют
84	482175.23	1292729.85	данные отсутствуют	данные отсутствуют
84	482175.23	1292729.85	данные отсутствуют	данные отсутствуют
84	482175.23	1292729.85	данные отсутствуют	данные отсутствуют
85	482158.18	1292734.81	данные отсутствуют	данные отсутствуют
85	482158.18	1292734.81	данные отсутствуют	данные отсутствуют
85	482158.18	1292734.81	данные отсутствуют	данные отсутствуют
86	482144.13	1292740.21	данные отсутствуют	данные отсутствуют
86	482144.13	1292740.21	данные отсутствуют	данные отсутствуют
86	482144.13	1292740.21	данные отсутствуют	данные отсутствуют
87	482139.82	1292741.59	данные отсутствуют	данные отсутствуют
87	482139.82	1292741.59	данные отсутствуют	данные отсутствуют

Государственный регистратор		ФГИС ЕГРН
полное наименование должности	подпись	инициалы, фамилия

М.П.

Выписка из Единого государственного реестра недвижимости об объекте недвижимости  
**Сведения о частях земельного участка**

<b>Земельный участок</b>			
(вид объекта недвижимости)			
Лист № ____ Раздела <b>4.2</b>	Всего листов раздела <b>4.2</b> : ____	Всего разделов: ____	Всего листов выписки: ____
<b>16.03.2021 № 99/2021/381428855</b>			
Кадастровый номер:		<b>47:01:1318001:492</b>	

Номер точки	Координаты, м		Описание закрепления на местности	Средняя квадратическая погрешность определения координат характерных точек границы части земельного участка, м
	X	Y		
1	2	3	4	5
87	482139.82	1292741.59	данные отсутствуют	данные отсутствуют
88	482117.46	1292745.39	данные отсутствуют	данные отсутствуют
88	482117.46	1292745.39	данные отсутствуют	данные отсутствуют
88	482117.46	1292745.39	данные отсутствуют	данные отсутствуют
89	482096.01	1292752.6	данные отсутствуют	данные отсутствуют
89	482096.01	1292752.6	данные отсутствуют	данные отсутствуют
89	482096.01	1292752.6	данные отсутствуют	данные отсутствуют
90	482091.76	1292757.3	данные отсутствуют	данные отсутствуют
90	482091.76	1292757.3	данные отсутствуют	данные отсутствуют
90	482091.76	1292757.3	данные отсутствуют	данные отсутствуют
91	482088.7	1292759.78	данные отсутствуют	данные отсутствуют
91	482088.7	1292759.78	данные отсутствуют	данные отсутствуют
91	482088.7	1292759.78	данные отсутствуют	данные отсутствуют
92	482084.45	1292762.22	данные отсутствуют	данные отсутствуют
92	482084.45	1292762.22	данные отсутствуют	данные отсутствуют
92	482084.45	1292762.22	данные отсутствуют	данные отсутствуют
93	482086.45	1292756.47	данные отсутствуют	данные отсутствуют

Государственный регистратор		ФГИС ЕГРН
полное наименование должности	подпись	инициалы, фамилия

М.П.

Выписка из Единого государственного реестра недвижимости об объекте недвижимости  
**Сведения о частях <sup>846</sup> земельного участка**

<b>Земельный участок</b>			
(вид объекта недвижимости)			
Лист № ____ Раздела <b>4.2</b>	Всего листов раздела <b>4.2</b> : ____	Всего разделов: ____	Всего листов выписки: ____
<b>16.03.2021 № 99/2021/381428855</b>			
Кадастровый номер:		<b>47:01:1318001:492</b>	

Номер точки	Координаты, м		Описание закрепления на местности	Средняя квадратическая погрешность определения координат характерных точек границы части земельного участка, м
	X	Y		
1	2	3	4	5
93	482086.45	1292756.47	данные отсутствуют	данные отсутствуют
93	482086.45	1292756.47	данные отсутствуют	данные отсутствуют
94	482088.99	1292754.4	данные отсутствуют	данные отсутствуют
94	482088.99	1292754.4	данные отсутствуют	данные отсутствуют
94	482088.99	1292754.4	данные отсутствуют	данные отсутствуют
95	482093.72	1292749.12	данные отсутствуют	данные отсутствуют
95	482093.72	1292749.12	данные отсутствуют	данные отсутствуют
95	482093.72	1292749.12	данные отсутствуют	данные отсутствуют
96	482116.48	1292741.5	данные отсутствуют	данные отсутствуют
96	482116.48	1292741.5	данные отсутствуют	данные отсутствуют
96	482116.48	1292741.5	данные отсутствуют	данные отсутствуют
97	482138.88	1292737.69	данные отсутствуют	данные отсутствуют
97	482138.88	1292737.69	данные отсутствуют	данные отсутствуют
97	482138.88	1292737.69	данные отсутствуют	данные отсутствуют
98	482142.81	1292736.43	данные отсутствуют	данные отсутствуют
98	482142.81	1292736.43	данные отсутствуют	данные отсутствуют
98	482142.81	1292736.43	данные отсутствуют	данные отсутствуют

Государственный регистратор		ФГИС ЕГРН
полное наименование должности	подпись	инициалы, фамилия

М.П.

Выписка из Единого государственного реестра недвижимости об объекте недвижимости  
**Сведения о частях <sup>847</sup> земельного участка**

<b>Земельный участок</b>			
(вид объекта недвижимости)			
Лист № ____ Раздела <b>4.2</b>	Всего листов раздела <b>4.2</b> : ____	Всего разделов: ____	Всего листов выписки: ____
<b>16.03.2021 № 99/2021/381428855</b>			
Кадастровый номер:		<b>47:01:1318001:492</b>	

Номер точки	Координаты, м		Описание закрепления на местности	Средняя квадратическая погрешность определения координат характерных точек границы части земельного участка, м
	X	Y		
1	2	3	4	5
99	482156.91	1292731.02	данные отсутствуют	данные отсутствуют
99	482156.91	1292731.02	данные отсутствуют	данные отсутствуют
99	482156.91	1292731.02	данные отсутствуют	данные отсутствуют
100	482174.39	1292725.93	данные отсутствуют	данные отсутствуют
100	482174.39	1292725.93	данные отсутствуют	данные отсутствуют
100	482174.39	1292725.93	данные отсутствуют	данные отсутствуют
101	482652.68	1293204.71	данные отсутствуют	данные отсутствуют
101	482652.68	1293204.71	данные отсутствуют	данные отсутствуют
101	482652.68	1293204.71	данные отсутствуют	данные отсутствуют
101	482652.68	1293204.71	данные отсутствуют	данные отсутствуют
101	482652.68	1293204.71	данные отсутствуют	данные отсутствуют
101	482652.68	1293204.71	данные отсутствуют	данные отсутствуют
101	482652.68	1293204.71	данные отсутствуют	данные отсутствуют
101	482652.68	1293204.71	данные отсутствуют	данные отсутствуют
101	482652.68	1293204.71	данные отсутствуют	данные отсутствуют
101	482652.68	1293204.71	данные отсутствуют	данные отсутствуют
101	482652.68	1293204.71	данные отсутствуют	данные отсутствуют
101	482652.68	1293204.71	данные отсутствуют	данные отсутствуют
101	482652.68	1293204.71	данные отсутствуют	данные отсутствуют

Государственный регистратор		ФГИС ЕГРН
полное наименование должности	подпись	инициалы, фамилия

М.П.

Выписка из Единого государственного реестра недвижимости об объекте недвижимости  
**Сведения о частях земельного участка**

<b>Земельный участок</b>			
(вид объекта недвижимости)			
Лист № ___ Раздела <b>4.2</b>	Всего листов раздела <b>4.2</b> : ___	Всего разделов: ___	Всего листов выписки: ___
<b>16.03.2021 № 99/2021/381428855</b>			
Кадастровый номер:		<b>47:01:1318001:492</b>	

Номер точки	Координаты, м		Описание закрепления на местности	Средняя квадратическая погрешность определения координат характерных точек границы части земельного участка, м
	X	Y		
1	2	3	4	5
102	482663.14	1293217.46	данные отсутствуют	данные отсутствуют
102	482663.14	1293217.46	данные отсутствуют	данные отсутствуют
102	482663.14	1293217.46	данные отсутствуют	данные отсутствуют
102	482663.14	1293217.46	данные отсутствуют	данные отсутствуют
102	482663.14	1293217.46	данные отсутствуют	данные отсутствуют
102	482663.14	1293217.46	данные отсутствуют	данные отсутствуют
102	482663.14	1293217.46	данные отсутствуют	данные отсутствуют
102	482663.14	1293217.46	данные отсутствуют	данные отсутствуют
102	482663.14	1293217.46	данные отсутствуют	данные отсутствуют
102	482663.14	1293217.46	данные отсутствуют	данные отсутствуют
102	482663.14	1293217.46	данные отсутствуют	данные отсутствуют
102	482663.14	1293217.46	данные отсутствуют	данные отсутствуют
102	482663.14	1293217.46	данные отсутствуют	данные отсутствуют
102	482663.14	1293217.46	данные отсутствуют	данные отсутствуют
102	482663.14	1293217.46	данные отсутствуют	данные отсутствуют
102	482663.14	1293217.46	данные отсутствуют	данные отсутствуют
102	482663.14	1293217.46	данные отсутствуют	данные отсутствуют
102	482663.14	1293217.46	данные отсутствуют	данные отсутствуют
102	482663.14	1293217.46	данные отсутствуют	данные отсутствуют
102	482663.14	1293217.46	данные отсутствуют	данные отсутствуют
102	482663.14	1293217.46	данные отсутствуют	данные отсутствуют
103	482665.38	1293220.19	данные отсутствуют	данные отсутствуют
103	482665.38	1293220.19	данные отсутствуют	данные отсутствуют
103	482665.38	1293220.19	данные отсутствуют	данные отсутствуют

Государственный регистратор		ФГИС ЕГРН
полное наименование должности	подпись	инициалы, фамилия

М.П.



Выписка из Единого государственного реестра недвижимости об объекте недвижимости  
**Сведения о частях земельного участка**

<b>Земельный участок</b>			
(вид объекта недвижимости)			
Лист № ____ Раздела <b>4.2</b>	Всего листов раздела <b>4.2</b> : ____	Всего разделов: ____	Всего листов выписки: ____
<b>16.03.2021 № 99/2021/381428855</b>			
Кадастровый номер:		<b>47:01:1318001:492</b>	

Номер точки	Координаты, м		Описание закрепления на местности	Средняя квадратическая погрешность определения координат характерных точек границы части земельного участка, м
	X	Y		
1	2	3	4	5
103	482665.38	1293220.19	данные отсутствуют	данные отсутствуют
103	482665.38	1293220.19	данные отсутствуют	данные отсутствуют
103	482665.38	1293220.19	данные отсутствуют	данные отсутствуют
103	482665.38	1293220.19	данные отсутствуют	данные отсутствуют
103	482665.38	1293220.19	данные отсутствуют	данные отсутствуют
103	482665.38	1293220.19	данные отсутствуют	данные отсутствуют
103	482665.38	1293220.19	данные отсутствуют	данные отсутствуют
103	482665.38	1293220.19	данные отсутствуют	данные отсутствуют
103	482665.38	1293220.19	данные отсутствуют	данные отсутствуют
103	482665.38	1293220.19	данные отсутствуют	данные отсутствуют
103	482665.38	1293220.19	данные отсутствуют	данные отсутствуют
103	482665.38	1293220.19	данные отсутствуют	данные отсутствуют
104	482598.91	1293281.15	данные отсутствуют	данные отсутствуют
104	482598.91	1293281.15	данные отсутствуют	данные отсутствуют
104	482598.91	1293281.15	данные отсутствуют	данные отсутствуют
104	482598.91	1293281.15	данные отсутствуют	данные отсутствуют
104	482598.91	1293281.15	данные отсутствуют	данные отсутствуют
104	482598.91	1293281.15	данные отсутствуют	данные отсутствуют

Государственный регистратор		ФГИС ЕГРН
полное наименование должности	подпись	инициалы, фамилия

М.П.

Выписка из Единого государственного реестра недвижимости об объекте недвижимости  
**Сведения о частях земельного участка**

<b>Земельный участок</b>			
(вид объекта недвижимости)			
Лист № ____ Раздела <b>4.2</b>	Всего листов раздела <b>4.2</b> : ____	Всего разделов: ____	Всего листов выписки: ____
<b>16.03.2021 № 99/2021/381428855</b>			
Кадастровый номер:		<b>47:01:1318001:492</b>	

Номер точки	Координаты, м		Описание закрепления на местности	Средняя квадратическая погрешность определения координат характерных точек границы части земельного участка, м
	X	Y		
1	2	3	4	5
105	482598.84	1293280.96	данные отсутствуют	данные отсутствуют
105	482598.84	1293280.96	данные отсутствуют	данные отсутствуют
105	482598.84	1293280.96	данные отсутствуют	данные отсутствуют
105	482598.84	1293280.96	данные отсутствуют	данные отсутствуют
105	482598.84	1293280.96	данные отсутствуют	данные отсутствуют
105	482598.84	1293280.96	данные отсутствуют	данные отсутствуют
105	482598.84	1293280.96	данные отсутствуют	данные отсутствуют
105	482598.84	1293280.96	данные отсутствуют	данные отсутствуют
105	482598.84	1293280.96	данные отсутствуют	данные отсутствуют
105	482598.84	1293280.96	данные отсутствуют	данные отсутствуют
105	482598.84	1293280.96	данные отсутствуют	данные отсутствуют
105	482598.84	1293280.96	данные отсутствуют	данные отсутствуют
105	482598.84	1293280.96	данные отсутствуют	данные отсутствуют
105	482598.84	1293280.96	данные отсутствуют	данные отсутствуют
106	482598.53	1293280.16	данные отсутствуют	данные отсутствуют
106	482598.53	1293280.16	данные отсутствуют	данные отсутствуют
106	482598.53	1293280.16	данные отсутствуют	данные отсутствуют
106	482598.53	1293280.16	данные отсутствуют	данные отсутствуют
106	482598.53	1293280.16	данные отсутствуют	данные отсутствуют

Государственный регистратор		ФГИС ЕГРН
полное наименование должности	подпись	инициалы, фамилия

М.П.

Выписка из Единого государственного реестра недвижимости об объекте недвижимости  
**Сведения о частях земельного участка**

<b>Земельный участок</b>			
(вид объекта недвижимости)			
Лист № ____ Раздела <b>4.2</b>	Всего листов раздела <b>4.2</b> : ____	Всего разделов: ____	Всего листов выписки: ____
<b>16.03.2021 № 99/2021/381428855</b>			
Кадастровый номер:		<b>47:01:1318001:492</b>	

Номер точки	Координаты, м		Описание закрепления на местности	Средняя квадратическая погрешность определения координат характерных точек границы части земельного участка, м
	X	Y		
1	2	3	4	5
106	482598.53	1293280.16	данные отсутствуют	данные отсутствуют
106	482598.53	1293280.16	данные отсутствуют	данные отсутствуют
106	482598.53	1293280.16	данные отсутствуют	данные отсутствуют
106	482598.53	1293280.16	данные отсутствуют	данные отсутствуют
106	482598.53	1293280.16	данные отсутствуют	данные отсутствуют
106	482598.53	1293280.16	данные отсутствуют	данные отсутствуют
106	482598.53	1293280.16	данные отсутствуют	данные отсутствуют
106	482598.53	1293280.16	данные отсутствуют	данные отсутствуют
107	482596.28	1293277.89	данные отсутствуют	данные отсутствуют
107	482596.28	1293277.89	данные отсутствуют	данные отсутствуют
107	482596.28	1293277.89	данные отсутствуют	данные отсутствуют
107	482596.28	1293277.89	данные отсутствуют	данные отсутствуют
107	482596.28	1293277.89	данные отсутствуют	данные отсутствуют
107	482596.28	1293277.89	данные отсутствуют	данные отсутствуют
107	482596.28	1293277.89	данные отсутствуют	данные отсутствуют
107	482596.28	1293277.89	данные отсутствуют	данные отсутствуют
107	482596.28	1293277.89	данные отсутствуют	данные отсутствуют
107	482596.28	1293277.89	данные отсутствуют	данные отсутствуют
107	482596.28	1293277.89	данные отсутствуют	данные отсутствуют

Государственный регистратор		ФГИС ЕГРН
полное наименование должности	подпись	инициалы, фамилия

М.П.

Выписка из Единого государственного реестра недвижимости об объекте недвижимости  
**Сведения о частях земельного участка**

<b>Земельный участок</b>			
(вид объекта недвижимости)			
Лист № ___ Раздела <b>4.2</b>	Всего листов раздела <b>4.2</b> : ___	Всего разделов: ___	Всего листов выписки: ___
<b>16.03.2021 № 99/2021/381428855</b>			
Кадастровый номер:		<b>47:01:1318001:492</b>	

Номер точки	Координаты, м		Описание закрепления на местности	Средняя квадратическая погрешность определения координат характерных точек границы части земельного участка, м
	X	Y		
1	2	3	4	5
107	482596.28	1293277.89	данные отсутствуют	данные отсутствуют
107	482596.28	1293277.89	данные отсутствуют	данные отсутствуют
107	482596.28	1293277.89	данные отсутствуют	данные отсутствуют
107	482596.28	1293277.89	данные отсутствуют	данные отсутствуют
107	482596.28	1293277.89	данные отсутствуют	данные отсутствуют
108	482585.15	1293266.63	данные отсутствуют	данные отсутствуют
108	482585.15	1293266.63	данные отсутствуют	данные отсутствуют
108	482585.15	1293266.63	данные отсутствуют	данные отсутствуют
108	482585.15	1293266.63	данные отсутствуют	данные отсутствуют
108	482585.15	1293266.63	данные отсутствуют	данные отсутствуют
108	482585.15	1293266.63	данные отсутствуют	данные отсутствуют
108	482585.15	1293266.63	данные отсутствуют	данные отсутствуют
108	482585.15	1293266.63	данные отсутствуют	данные отсутствуют
108	482585.15	1293266.63	данные отсутствуют	данные отсутствуют
108	482585.15	1293266.63	данные отсутствуют	данные отсутствуют
108	482585.15	1293266.63	данные отсутствуют	данные отсутствуют
108	482585.15	1293266.63	данные отсутствуют	данные отсутствуют
108	482585.15	1293266.63	данные отсутствуют	данные отсутствуют
108	482585.15	1293266.63	данные отсутствуют	данные отсутствуют

Государственный регистратор		ФГИС ЕГРН
полное наименование должности	подпись	инициалы, фамилия

М.П.

Выписка из Единого государственного реестра недвижимости об объекте недвижимости  
**Сведения о частях земельного участка**

<b>Земельный участок</b>			
(вид объекта недвижимости)			
Лист № ___ Раздела <b>4.2</b>	Всего листов раздела <b>4.2</b> : ___	Всего разделов: ___	Всего листов выписки: ___
<b>16.03.2021 № 99/2021/381428855</b>			
Кадастровый номер:		<b>47:01:1318001:492</b>	

Номер точки	Координаты, м		Описание закрепления на местности	Средняя квадратическая погрешность определения координат характерных точек границы части земельного участка, м
	X	Y		
1	2	3	4	5
109	482665.68	1293220.56	данные отсутствуют	данные отсутствуют
109	482665.68	1293220.56	данные отсутствуют	данные отсутствуют
109	482665.68	1293220.56	данные отсутствуют	данные отсутствуют
109	482665.68	1293220.56	данные отсутствуют	данные отсутствуют
109	482665.68	1293220.56	данные отсутствуют	данные отсутствуют
109	482665.68	1293220.56	данные отсутствуют	данные отсутствуют
109	482665.68	1293220.56	данные отсутствуют	данные отсутствуют
109	482665.68	1293220.56	данные отсутствуют	данные отсутствуют
109	482665.68	1293220.56	данные отсутствуют	данные отсутствуют
110	482638.42	1293245.55	данные отсутствуют	данные отсутствуют
110	482638.42	1293245.55	данные отсутствуют	данные отсутствуют
110	482638.42	1293245.55	данные отсутствуют	данные отсутствуют
111	482627.23	1293255.29	данные отсутствуют	данные отсутствуют
111	482627.23	1293255.29	данные отсутствуют	данные отсутствуют
111	482627.23	1293255.29	данные отсутствуют	данные отсутствуют
112	482605.98	1293274.51	данные отсутствуют	данные отсутствуют
112	482605.98	1293274.51	данные отсутствуют	данные отсутствуют
112	482605.98	1293274.51	данные отсутствуют	данные отсутствуют

Государственный регистратор		ФГИС ЕГРН
полное наименование должности	подпись	инициалы, фамилия

М.П.

Выписка из Единого государственного реестра недвижимости об объекте недвижимости  
**Сведения о частях <sup>854</sup> земельного участка**

<b>Земельный участок</b>			
(вид объекта недвижимости)			
Лист № ___ Раздела <b>4.2</b>	Всего листов раздела <b>4.2</b> : ___	Всего разделов: ___	Всего листов выписки: ___
<b>16.03.2021 № 99/2021/381428855</b>			
Кадастровый номер:		<b>47:01:1318001:492</b>	

Номер точки	Координаты, м		Описание закрепления на местности	Средняя квадратическая погрешность определения координат характерных точек границы части земельного участка, м
	X	Y		
1	2	3	4	5
113	482603.29	1293271.54	данные отсутствуют	данные отсутствуют
113	482603.29	1293271.54	данные отсутствуют	данные отсутствуют
113	482603.29	1293271.54	данные отсутствуют	данные отсутствуют
114	482624.57	1293252.3	данные отсутствуют	данные отсутствуют
114	482624.57	1293252.3	данные отсутствуют	данные отсутствуют
114	482624.57	1293252.3	данные отсутствуют	данные отсутствуют
115	482635.75	1293242.57	данные отсутствуют	данные отсутствуют
115	482635.75	1293242.57	данные отсутствуют	данные отсутствуют
115	482635.75	1293242.57	данные отсутствуют	данные отсутствуют
116	482673.67	1293230.3	данные отсутствуют	данные отсутствуют
116	482673.67	1293230.3	данные отсутствуют	данные отсутствуют
116	482673.67	1293230.3	данные отсутствуют	данные отсутствуют
116	482673.67	1293230.3	данные отсутствуют	данные отсутствуют
116	482673.67	1293230.3	данные отсутствуют	данные отсутствуют
116	482673.67	1293230.3	данные отсутствуют	данные отсутствуют
116	482673.67	1293230.3	данные отсутствуют	данные отсутствуют
116	482673.67	1293230.3	данные отсутствуют	данные отсутствуют
116	482673.67	1293230.3	данные отсутствуют	данные отсутствуют

Государственный регистратор		ФГИС ЕГРН
полное наименование должности	подпись	инициалы, фамилия

М.П.

Выписка из Единого государственного реестра недвижимости об объекте недвижимости  
**Сведения о частях земельного участка**

<b>Земельный участок</b>			
(вид объекта недвижимости)			
Лист № ___ Раздела <b>4.2</b>	Всего листов раздела <b>4.2</b> : ___	Всего разделов: ___	Всего листов выписки: ___
<b>16.03.2021 № 99/2021/381428855</b>			
Кадастровый номер:		<b>47:01:1318001:492</b>	

Номер точки	Координаты, м		Описание закрепления на местности	Средняя квадратическая погрешность определения координат характерных точек границы части земельного участка, м
	X	Y		
1	2	3	4	5
116	482673.67	1293230.3	данные отсутствуют	данные отсутствуют
116	482673.67	1293230.3	данные отсутствуют	данные отсутствуют
116	482673.67	1293230.3	данные отсутствуют	данные отсутствуют
117	482676.21	1293233.39	данные отсутствуют	данные отсутствуют
117	482676.21	1293233.39	данные отсутствуют	данные отсутствуют
117	482676.21	1293233.39	данные отсутствуют	данные отсутствуют
117	482676.21	1293233.39	данные отсутствуют	данные отсутствуют
117	482676.21	1293233.39	данные отсутствуют	данные отсутствуют
117	482676.21	1293233.39	данные отсутствуют	данные отсутствуют
117	482676.21	1293233.39	данные отсутствуют	данные отсутствуют
117	482676.21	1293233.39	данные отсутствуют	данные отсутствуют
117	482676.21	1293233.39	данные отсутствуют	данные отсутствуют
117	482676.21	1293233.39	данные отсутствуют	данные отсутствуют
117	482676.21	1293233.39	данные отсутствуют	данные отсутствуют
117	482676.21	1293233.39	данные отсутствуют	данные отсутствуют
117	482676.21	1293233.39	данные отсутствуют	данные отсутствуют
118	482668.9	1293239.78	данные отсутствуют	данные отсутствуют
118	482668.9	1293239.78	данные отсутствуют	данные отсутствуют
118	482668.9	1293239.78	данные отсутствуют	данные отсутствуют

Государственный регистратор		ФГИС ЕГРН
полное наименование должности	подпись	инициалы, фамилия

М.П.

Выписка из Единого государственного реестра недвижимости об объекте недвижимости  
**Сведения о частях земельного участка**

<b>Земельный участок</b>			
(вид объекта недвижимости)			
Лист № ___ Раздела <b>4.2</b>	Всего листов раздела <b>4.2</b> : ___	Всего разделов: ___	Всего листов выписки: ___
<b>16.03.2021 № 99/2021/381428855</b>			
Кадастровый номер:		<b>47:01:1318001:492</b>	

Номер точки	Координаты, м		Описание закрепления на местности	Средняя квадратическая погрешность определения координат характерных точек границы части земельного участка, м
	X	Y		
1	2	3	4	5
119	482654.25	1293252.58	данные отсутствуют	данные отсутствуют
119	482654.25	1293252.58	данные отсутствуют	данные отсутствуют
119	482654.25	1293252.58	данные отсутствуют	данные отсутствуют
120	482611.01	1293291.64	данные отсутствуют	данные отсутствуют
120	482611.01	1293291.64	данные отсутствуют	данные отсутствуют
120	482611.01	1293291.64	данные отсутствуют	данные отсутствуют
121	482605.11	1293297.06	данные отсутствуют	данные отсутствуют
121	482605.11	1293297.06	данные отсутствуют	данные отсутствуют
121	482605.11	1293297.06	данные отсутствуют	данные отсутствуют
121	482605.11	1293297.06	данные отсутствуют	данные отсутствуют
121	482605.11	1293297.06	данные отсутствуют	данные отсутствуют
121	482605.11	1293297.06	данные отсутствуют	данные отсутствуют
121	482605.11	1293297.06	данные отсутствуют	данные отсутствуют
121	482605.11	1293297.06	данные отсутствуют	данные отсутствуют
121	482605.11	1293297.06	данные отсутствуют	данные отсутствуют
121	482605.11	1293297.06	данные отсутствуют	данные отсутствуют
122	482603.55	1293293.06	данные отсутствуют	данные отсутствуют
122	482603.55	1293293.06	данные отсутствуют	данные отсутствуют

Государственный регистратор		ФГИС ЕГРН
полное наименование должности	подпись	инициалы, фамилия

М.П.



Выписка из Единого государственного реестра недвижимости об объекте недвижимости  
**Сведения о частях <sup>857</sup> земельного участка**

<b>Земельный участок</b>			
(вид объекта недвижимости)			
Лист № ___ Раздела <b>4.2</b>	Всего листов раздела <b>4.2</b> : ___	Всего разделов: ___	Всего листов выписки: ___
<b>16.03.2021 № 99/2021/381428855</b>			
Кадастровый номер:		<b>47:01:1318001:492</b>	

Номер точки	Координаты, м		Описание закрепления на местности	Средняя квадратическая погрешность определения координат характерных точек границы части земельного участка, м
	X	Y		
1	2	3	4	5
122	482603.55	1293293.06	данные отсутствуют	данные отсутствуют
122	482603.55	1293293.06	данные отсутствуют	данные отсутствуют
122	482603.55	1293293.06	данные отсутствуют	данные отсутствуют
122	482603.55	1293293.06	данные отсутствуют	данные отсутствуют
122	482603.55	1293293.06	данные отсутствуют	данные отсутствуют
122	482603.55	1293293.06	данные отсутствуют	данные отсутствуют
122	482603.55	1293293.06	данные отсутствуют	данные отсутствуют
122	482603.55	1293293.06	данные отсутствуют	данные отсутствуют
123	482608.32	1293288.68	данные отсутствуют	данные отсутствуют
123	482608.32	1293288.68	данные отсутствуют	данные отсутствуют
123	482608.32	1293288.68	данные отсутствуют	данные отсутствуют
124	482651.59	1293249.59	данные отсутствуют	данные отсутствуют
124	482651.59	1293249.59	данные отсутствуют	данные отсутствуют
124	482651.59	1293249.59	данные отсутствуют	данные отсутствуют
125	482664.77	1293238.08	данные отсутствуют	данные отсутствуют
125	482664.77	1293238.08	данные отсутствуют	данные отсутствуют
125	482664.77	1293238.08	данные отсутствуют	данные отсутствуют
126	482663.65	1293236.79	данные отсутствуют	данные отсутствуют

Государственный регистратор		ФГИС ЕГРН
полное наименование должности	подпись	инициалы, фамилия

М.П.

Выписка из Единого государственного реестра недвижимости об объекте недвижимости  
**Сведения о частях земельного участка**

<b>Земельный участок</b>			
(вид объекта недвижимости)			
Лист № ____ Раздела <b>4.2</b>	Всего листов раздела <b>4.2</b> : ____	Всего разделов: ____	Всего листов выписки: ____
<b>16.03.2021 № 99/2021/381428855</b>			
Кадастровый номер:		<b>47:01:1318001:492</b>	

Номер точки	Координаты, м		Описание закрепления на местности	Средняя квадратическая погрешность определения координат характерных точек границы части земельного участка, м
	X	Y		
1	2	3	4	5
126	482663.65	1293236.79	данные отсутствуют	данные отсутствуют
126	482663.65	1293236.79	данные отсутствуют	данные отсутствуют
127	482662.34	1293235.27	данные отсутствуют	данные отсутствуют
127	482662.34	1293235.27	данные отсутствуют	данные отсутствуют
127	482662.34	1293235.27	данные отсутствуют	данные отсутствуют
128	482665.36	1293232.65	данные отсутствуют	данные отсутствуют
128	482665.36	1293232.65	данные отсутствуют	данные отсутствуют
128	482665.36	1293232.65	данные отсутствуют	данные отсутствуют
129	482666.67	1293234.16	данные отсутствуют	данные отсутствуют
129	482666.67	1293234.16	данные отсутствуют	данные отсутствуют
129	482666.67	1293234.16	данные отсутствуют	данные отсутствуют
130	482667.78	1293235.45	данные отсутствуют	данные отсутствуют
130	482667.78	1293235.45	данные отсутствуют	данные отсутствуют
130	482667.78	1293235.45	данные отсутствуют	данные отсутствуют
131	482389.88	1293847.25	данные отсутствуют	данные отсутствуют
131	482389.88	1293847.25	данные отсутствуют	данные отсутствуют
131	482389.88	1293847.25	данные отсутствуют	данные отсутствуют

Государственный регистратор		ФГИС ЕГРН
полное наименование должности	подпись	инициалы, фамилия

М.П.

Выписка из Единого государственного реестра недвижимости об объекте недвижимости  
**Сведения о частях земельного участка**

<b>Земельный участок</b>			
(вид объекта недвижимости)			
Лист № ___ Раздела <b>4.2</b>	Всего листов раздела <b>4.2</b> : ___	Всего разделов: ___	Всего листов выписки: ___
<b>16.03.2021 № 99/2021/381428855</b>			
Кадастровый номер:		<b>47:01:1318001:492</b>	

Номер точки	Координаты, м		Описание закрепления на местности	Средняя квадратическая погрешность определения координат характерных точек границы части земельного участка, м
	X	Y		
1	2	3	4	5
132	482409.11	1293879.1	данные отсутствуют	данные отсутствуют
132	482409.11	1293879.1	данные отсутствуют	данные отсутствуют
132	482409.11	1293879.1	данные отсутствуют	данные отсутствуют
133	482442.29	1293934.38	данные отсутствуют	данные отсутствуют
133	482442.29	1293934.38	данные отсутствуют	данные отсутствуют
133	482442.29	1293934.38	данные отсутствуют	данные отсутствуют
134	482445.95	1293940.47	данные отсутствуют	данные отсутствуют
134	482445.95	1293940.47	данные отсутствуют	данные отсутствуют
134	482445.95	1293940.47	данные отсутствуют	данные отсутствуют
135	482442.89	1293943.14	данные отсутствуют	данные отсутствуют
135	482442.89	1293943.14	данные отсутствуют	данные отсутствуют
135	482442.89	1293943.14	данные отсутствуют	данные отсутствуют
136	482438.85	1293936.43	данные отсутствуют	данные отсутствуют
136	482438.85	1293936.43	данные отсутствуют	данные отсутствуют
136	482438.85	1293936.43	данные отсутствуют	данные отсутствуют
137	482405.68	1293881.16	данные отсутствуют	данные отсутствуют
137	482405.68	1293881.16	данные отсутствуют	данные отсутствуют
Государственный регистратор				ФГИС ЕГРН
полное наименование должности			подпись	инициалы, фамилия

М.П.

Выписка из Единого государственного реестра недвижимости об объекте недвижимости  
**Сведения о частях <sup>860</sup> земельного участка**

<b>Земельный участок</b>			
(вид объекта недвижимости)			
Лист № ___ Раздела <b>4.2</b>	Всего листов раздела <b>4.2</b> : ___	Всего разделов: ___	Всего листов выписки: ___
<b>16.03.2021 № 99/2021/381428855</b>			
Кадастровый номер:		<b>47:01:1318001:492</b>	

Номер точки	Координаты, м		Описание закрепления на местности	Средняя квадратическая погрешность определения координат характерных точек границы части земельного участка, м
	X	Y		
1	2	3	4	5
137	482405.68	1293881.16	данные отсутствуют	данные отсутствуют
138	482386.83	1293849.94	данные отсутствуют	данные отсутствуют
138	482386.83	1293849.94	данные отсутствуют	данные отсутствуют
138	482386.83	1293849.94	данные отсутствуют	данные отсутствуют
139	482013.26	1291224.51	данные отсутствуют	данные отсутствуют
139	482013.26	1291224.51	данные отсутствуют	данные отсутствуют
139	482013.26	1291224.51	данные отсутствуют	данные отсутствуют
140	482013.25	1291235.77	данные отсутствуют	данные отсутствуют
140	482013.25	1291235.77	данные отсутствуют	данные отсутствуют
140	482013.25	1291235.77	данные отсутствуют	данные отсутствуют
141	482009.43	1291334.2	данные отсутствуют	данные отсутствуют
141	482009.43	1291334.2	данные отсутствуют	данные отсутствуют
141	482009.43	1291334.2	данные отсутствуют	данные отсутствуют
142	482019.58	1291337.94	данные отсутствуют	данные отсутствуют
142	482019.58	1291337.94	данные отсутствуют	данные отсутствуют
142	482019.58	1291337.94	данные отсутствуют	данные отсутствуют
143	482017.55	1291395.07	данные отсутствуют	данные отсутствуют

Государственный регистратор		ФГИС ЕГРН
полное наименование должности	подпись	инициалы, фамилия

М.П.

Выписка из Единого государственного реестра недвижимости об объекте недвижимости  
**Сведения о частях <sup>861</sup> земельного участка**

<b>Земельный участок</b>			
(вид объекта недвижимости)			
Лист № ___ Раздела <b>4.2</b>	Всего листов раздела <b>4.2</b> : ___	Всего разделов: ___	Всего листов выписки: ___
<b>16.03.2021 № 99/2021/381428855</b>			
Кадастровый номер:		<b>47:01:1318001:492</b>	

Номер точки	Координаты, м		Описание закрепления на местности	Средняя квадратическая погрешность определения координат характерных точек границы части земельного участка, м
	X	Y		
1	2	3	4	5
143	482017.55	1291395.07	данные отсутствуют	данные отсутствуют
143	482017.55	1291395.07	данные отсутствуют	данные отсутствуют
144	482013.61	1291490.1	данные отсутствуют	данные отсутствуют
144	482013.61	1291490.1	данные отсутствуют	данные отсутствуют
144	482013.61	1291490.1	данные отсутствуют	данные отсутствуют
145	482010.37	1291578.59	данные отсутствуют	данные отсутствуют
145	482010.37	1291578.59	данные отсутствуют	данные отсутствуют
145	482010.37	1291578.59	данные отсутствуют	данные отсутствуют
146	482006.56	1291672.32	данные отсутствуют	данные отсутствуют
146	482006.56	1291672.32	данные отсутствуют	данные отсутствуют
146	482006.56	1291672.32	данные отсутствуют	данные отсутствуют
147	482002.66	1291767.99	данные отсутствуют	данные отсутствуют
147	482002.66	1291767.99	данные отсутствуют	данные отсутствуют
147	482002.66	1291767.99	данные отсутствуют	данные отсутствуют
148	481998.83	1291867.61	данные отсутствуют	данные отсутствуют
148	481998.83	1291867.61	данные отсутствуют	данные отсутствуют
148	481998.83	1291867.61	данные отсутствуют	данные отсутствуют

Государственный регистратор		ФГИС ЕГРН
полное наименование должности	подпись	инициалы, фамилия

М.П.

Выписка из Единого государственного реестра недвижимости об объекте недвижимости  
**Сведения о частях <sup>862</sup> земельного участка**

<b>Земельный участок</b>			
<small>(вид объекта недвижимости)</small>			
Лист № ___ Раздела <b>4.2</b>	Всего листов раздела <b>4.2</b> : ___	Всего разделов: ___	Всего листов выписки: ___
<b>16.03.2021 № 99/2021/381428855</b>			
Кадастровый номер:		<b>47:01:1318001:492</b>	

Номер точки	Координаты, м		Описание закрепления на местности	Средняя квадратическая погрешность определения координат характерных точек границы части земельного участка, м
	X	Y		
1	2	3	4	5
149	481995.02	1291961.87	данные отсутствуют	данные отсутствуют
149	481995.02	1291961.87	данные отсутствуют	данные отсутствуют
149	481995.02	1291961.87	данные отсутствуют	данные отсутствуют
150	482001.73	1292029.16	данные отсутствуют	данные отсутствуют
150	482001.73	1292029.16	данные отсутствуют	данные отсутствуют
150	482001.73	1292029.16	данные отсутствуют	данные отсутствуют
151	481999	1292100.17	данные отсутствуют	данные отсутствуют
151	481999	1292100.17	данные отсутствуют	данные отсутствуют
151	481999	1292100.17	данные отсутствуют	данные отсутствуют
152	481996.25	1292168.6	данные отсутствуют	данные отсутствуют
152	481996.25	1292168.6	данные отсутствуют	данные отсутствуют
152	481996.25	1292168.6	данные отсутствуют	данные отсутствуют
153	481993.41	1292242.2	данные отсутствуют	данные отсутствуют
153	481993.41	1292242.2	данные отсутствуют	данные отсутствуют
153	481993.41	1292242.2	данные отсутствуют	данные отсутствуют
154	481990.66	1292303.82	данные отсутствуют	данные отсутствуют
154	481990.66	1292303.82	данные отсутствуют	данные отсутствуют

Государственный регистратор		ФГИС ЕГРН
полное наименование должности	подпись	инициалы, фамилия

М.П.

Выписка из Единого государственного реестра недвижимости об объекте недвижимости  
**Сведения о частях земельного участка**

<b>Земельный участок</b>			
(вид объекта недвижимости)			
Лист № ___ Раздела <b>4.2</b>	Всего листов раздела <b>4.2</b> : ___	Всего разделов: ___	Всего листов выписки: ___
<b>16.03.2021 № 99/2021/381428855</b>			
Кадастровый номер:		<b>47:01:1318001:492</b>	

Номер точки	Координаты, м		Описание закрепления на местности	Средняя квадратическая погрешность определения координат характерных точек границы части земельного участка, м
	X	Y		
1	2	3	4	5
154	481990.66	1292303.82	данные отсутствуют	данные отсутствуют
155	481987.51	1292379.23	данные отсутствуют	данные отсутствуют
155	481987.51	1292379.23	данные отсутствуют	данные отсутствуют
155	481987.51	1292379.23	данные отсутствуют	данные отсутствуют
156	481985.22	1292447.76	данные отсутствуют	данные отсутствуют
156	481985.22	1292447.76	данные отсутствуют	данные отсутствуют
156	481985.22	1292447.76	данные отсутствуют	данные отсутствуют
157	481983.65	1292483.1	данные отсутствуют	данные отсутствуют
157	481983.65	1292483.1	данные отсутствуют	данные отсутствуют
157	481983.65	1292483.1	данные отсутствуют	данные отсутствуют
158	481983.18	1292494.05	данные отсутствуют	данные отсутствуют
158	481983.18	1292494.05	данные отсутствуют	данные отсутствуют
158	481983.18	1292494.05	данные отсутствуют	данные отсутствуют
159	481963.04	1292496.88	данные отсутствуют	данные отсутствуют
159	481963.04	1292496.88	данные отсутствуют	данные отсутствуют
159	481963.04	1292496.88	данные отсутствуют	данные отсутствуют
160	481963.67	1292482.22	данные отсутствуют	данные отсутствуют
Государственный регистратор				ФГИС ЕГРН
полное наименование должности			подпись	инициалы, фамилия

М.П.

Выписка из Единого государственного реестра недвижимости об объекте недвижимости  
**Сведения о частях земельного участка**

<b>Земельный участок</b>			
<small>(вид объекта недвижимости)</small>			
Лист № ___ Раздела <b>4.2</b>	Всего листов раздела <b>4.2</b> : ___	Всего разделов: ___	Всего листов выписки: ___
<b>16.03.2021 № 99/2021/381428855</b>			
Кадастровый номер:		<b>47:01:1318001:492</b>	

Номер точки	Координаты, м		Описание закрепления на местности	Средняя квадратическая погрешность определения координат характерных точек границы части земельного участка, м
	X	Y		
1	2	3	4	5
160	481963.67	1292482.22	данные отсутствуют	данные отсутствуют
160	481963.67	1292482.22	данные отсутствуют	данные отсутствуют
161	481965.22	1292447.01	данные отсутствуют	данные отсутствуют
161	481965.22	1292447.01	данные отсутствуют	данные отсутствуют
161	481965.22	1292447.01	данные отсутствуют	данные отсутствуют
162	481967.52	1292378.48	данные отсутствуют	данные отсутствуют
162	481967.52	1292378.48	данные отсутствуют	данные отсутствуют
162	481967.52	1292378.48	данные отсутствуют	данные отсутствуют
163	481970.68	1292302.95	данные отсутствуют	данные отсутствуют
163	481970.68	1292302.95	данные отсутствуют	данные отсутствуют
163	481970.68	1292302.95	данные отсутствуют	данные отсутствуют
164	481973.42	1292241.36	данные отсутствуют	данные отсутствуют
164	481973.42	1292241.36	данные отсутствуют	данные отсутствуют
164	481973.42	1292241.36	данные отсутствуют	данные отсутствуют
165	481976.26	1292167.81	данные отсутствуют	данные отсутствуют
165	481976.26	1292167.81	данные отсутствуют	данные отсутствуют
165	481976.26	1292167.81	данные отсутствуют	данные отсутствуют

Государственный регистратор		ФГИС ЕГРН
полное наименование должности	подпись	инициалы, фамилия

М.П.



Выписка из Единого государственного реестра недвижимости об объекте недвижимости  
**Сведения о частях земельного участка**

<b>Земельный участок</b>			
(вид объекта недвижимости)			
Лист № ___ Раздела <b>4.2</b>	Всего листов раздела <b>4.2</b> : ___	Всего разделов: ___	Всего листов выписки: ___
<b>16.03.2021 № 99/2021/381428855</b>			
Кадастровый номер:		<b>47:01:1318001:492</b>	

Номер точки	Координаты, м		Описание закрепления на местности	Средняя квадратическая погрешность определения координат характерных точек границы части земельного участка, м
	X	Y		
1	2	3	4	5
166	481979.01	1292099.39	данные отсутствуют	данные отсутствуют
166	481979.01	1292099.39	данные отсутствуют	данные отсутствуют
166	481979.01	1292099.39	данные отсутствуют	данные отсутствуют
167	481981.72	1292029.77	данные отсутствуют	данные отсутствуют
167	481981.72	1292029.77	данные отсутствуют	данные отсутствуют
167	481981.72	1292029.77	данные отсутствуют	данные отсутствуют
168	481974.98	1291962.46	данные отсутствуют	данные отсутствуют
168	481974.98	1291962.46	данные отсутствуют	данные отсутствуют
168	481974.98	1291962.46	данные отсутствуют	данные отсутствуют
169	481978.85	1291866.81	данные отсутствуют	данные отсутствуют
169	481978.85	1291866.81	данные отсутствуют	данные отсутствуют
169	481978.85	1291866.81	данные отсутствуют	данные отсутствуют
170	481982.67	1291767.2	данные отсутствуют	данные отсутствуют
170	481982.67	1291767.2	данные отсутствуют	данные отсутствуют
170	481982.67	1291767.2	данные отсутствуют	данные отсутствуют
171	481986.55	1291671.51	данные отсутствуют	данные отсутствуют
171	481986.55	1291671.51	данные отсутствуют	данные отсутствуют

Государственный регистратор		ФГИС ЕГРН
полное наименование должности	подпись	инициалы, фамилия

М.П.

Выписка из Единого государственного реестра недвижимости об объекте недвижимости  
**Сведения о частях <sup>866</sup> земельного участка**

<b>Земельный участок</b>			
(вид объекта недвижимости)			
Лист № ___ Раздела <b>4.2</b>	Всего листов раздела <b>4.2</b> : ___	Всего разделов: ___	Всего листов выписки: ___
<b>16.03.2021 № 99/2021/381428855</b>			
Кадастровый номер:		<b>47:01:1318001:492</b>	

Номер точки	Координаты, м		Описание закрепления на местности	Средняя квадратическая погрешность определения координат характерных точек границы части земельного участка, м
	X	Y		
1	2	3	4	5
171	481986.55	1291671.51	данные отсутствуют	данные отсутствуют
172	481990.4	1291577.81	данные отсутствуют	данные отсутствуют
172	481990.4	1291577.81	данные отсутствуют	данные отсутствуют
172	481990.4	1291577.81	данные отсутствуют	данные отсутствуют
173	481993.62	1291489.32	данные отсутствуют	данные отсутствуют
173	481993.62	1291489.32	данные отсутствуют	данные отсутствуют
173	481993.62	1291489.32	данные отсутствуют	данные отсутствуют
174	481997.57	1291394.3	данные отсутствуют	данные отсутствуют
174	481997.57	1291394.3	данные отсутствуют	данные отсутствуют
174	481997.57	1291394.3	данные отсутствуют	данные отсутствуют
175	482002.04	1291268.74	данные отсутствуют	данные отсутствуют
175	482002.04	1291268.74	данные отсутствуют	данные отсутствуют
175	482002.04	1291268.74	данные отсутствуют	данные отсутствуют
176	482012.07	1291166.25	данные отсутствуют	данные отсутствуют
176	482012.07	1291166.25	данные отсутствуют	данные отсутствуют
176	482012.07	1291166.25	данные отсутствуют	данные отсутствуют
177	482013.31	1291185.61	данные отсутствуют	данные отсутствуют

Государственный регистратор		ФГИС ЕГРН
полное наименование должности	подпись	инициалы, фамилия

М.П.

Выписка из Единого государственного реестра недвижимости об объекте недвижимости  
**Сведения о частях земельного участка**

<b>Земельный участок</b>			
<small>(вид объекта недвижимости)</small>			
Лист № ____ Раздела <b>4.2</b>	Всего листов раздела <b>4.2</b> : ____	Всего разделов: ____	Всего листов выписки: ____
<b>16.03.2021 № 99/2021/381428855</b>			
Кадастровый номер:		<b>47:01:1318001:492</b>	

Номер точки	Координаты, м		Описание закрепления на местности	Средняя квадратическая погрешность определения координат характерных точек границы части земельного участка, м
	X	Y		
1	2	3	4	5
177	482013.31	1291185.61	данные отсутствуют	данные отсутствуют
177	482013.31	1291185.61	данные отсутствуют	данные отсутствуют
178	482013.31	1291186.34	данные отсутствуют	данные отсутствуют
178	482013.31	1291186.34	данные отсутствуют	данные отсутствуют
178	482013.31	1291186.34	данные отсутствуют	данные отсутствуют
179	481975.26	1291184.49	данные отсутствуют	данные отсутствуют
179	481975.26	1291184.49	данные отсутствуют	данные отсутствуют
179	481975.26	1291184.49	данные отсутствуют	данные отсутствуют
180	481928.29	1291181.65	данные отсутствуют	данные отсутствуют
180	481928.29	1291181.65	данные отсутствуют	данные отсутствуют
180	481928.29	1291181.65	данные отсутствуют	данные отсутствуют
181	481927	1291181.28	данные отсутствуют	данные отсутствуют
181	481927	1291181.28	данные отсутствуют	данные отсутствуют
181	481927	1291181.28	данные отсутствуют	данные отсутствуют
181	481927	1291181.28	данные отсутствуют	данные отсутствуют
181	481927	1291181.28	данные отсутствуют	данные отсутствуют
181	481927	1291181.28	данные отсутствуют	данные отсутствуют

Государственный регистратор		ФГИС ЕГРН
полное наименование должности	подпись	инициалы, фамилия

М.П.

Выписка из Единого государственного реестра недвижимости об объекте недвижимости  
**Сведения о частях земельного участка**

<b>Земельный участок</b>			
(вид объекта недвижимости)			
Лист № ___ Раздела <b>4.2</b>	Всего листов раздела <b>4.2</b> : ___	Всего разделов: ___	Всего листов выписки: ___
<b>16.03.2021 № 99/2021/381428855</b>			
Кадастровый номер:		<b>47:01:1318001:492</b>	

Номер точки	Координаты, м		Описание закрепления на местности	Средняя квадратическая погрешность определения координат характерных точек границы части земельного участка, м
	X	Y		
1	2	3	4	5
182	481925.86	1291160.11	данные отсутствуют	данные отсутствуют
182	481925.86	1291160.11	данные отсутствуют	данные отсутствуют
182	481925.86	1291160.11	данные отсутствуют	данные отсутствуют
182	481925.86	1291160.11	данные отсутствуют	данные отсутствуют
182	481925.86	1291160.11	данные отсутствуют	данные отсутствуют
182	481925.86	1291160.11	данные отсутствуют	данные отсутствуют
182	481925.86	1291160.11	данные отсутствуют	данные отсутствуют
183	481931.74	1291161.84	данные отсутствуют	данные отсутствуют
183	481931.74	1291161.84	данные отсутствуют	данные отсутствуют
183	481931.74	1291161.84	данные отсутствуют	данные отсутствуют
184	481976.37	1291164.52	данные отсутствуют	данные отсутствуют
184	481976.37	1291164.52	данные отсутствуют	данные отсутствуют
184	481976.37	1291164.52	данные отсутствуют	данные отсутствуют
185	482018.13	1292523.2	данные отсутствуют	данные отсутствуют
185	482018.13	1292523.2	данные отсутствуют	данные отсутствуют
185	482018.13	1292523.2	данные отсутствуют	данные отсутствуют
186	482018.11	1292525.46	данные отсутствуют	данные отсутствуют
186	482018.11	1292525.46	данные отсутствуют	данные отсутствуют

Государственный регистратор		ФГИС ЕГРН
полное наименование должности	подпись	инициалы, фамилия

М.П.

Выписка из Единого государственного реестра недвижимости об объекте недвижимости  
**Сведения о частях земельного участка**

<b>Земельный участок</b>			
(вид объекта недвижимости)			
Лист № ___ Раздела <b>4.2</b>	Всего листов раздела <b>4.2</b> : ___	Всего разделов: ___	Всего листов выписки: ___
<b>16.03.2021 № 99/2021/381428855</b>			
Кадастровый номер:		<b>47:01:1318001:492</b>	

Номер точки	Координаты, м		Описание закрепления на местности	Средняя квадратическая погрешность определения координат характерных точек границы части земельного участка, м
	X	Y		
1	2	3	4	5
186	482018.11	1292525.46	данные отсутствуют	данные отсутствуют
187	482017.29	1292547.56	данные отсутствуют	данные отсутствуют
187	482017.29	1292547.56	данные отсутствуют	данные отсутствуют
187	482017.29	1292547.56	данные отсутствуют	данные отсутствуют
188	482013.71	1292536.11	данные отсутствуют	данные отсутствуют
188	482013.71	1292536.11	данные отсутствуют	данные отсутствуют
188	482013.71	1292536.11	данные отсутствуют	данные отсутствуют
189	482014.12	1292525.37	данные отсутствуют	данные отсутствуют
189	482014.12	1292525.37	данные отсутствуют	данные отсутствуют
189	482014.12	1292525.37	данные отсутствуют	данные отсутствуют
190	482014.13	1292523.8	данные отсутствуют	данные отсутствуют
190	482014.13	1292523.8	данные отсутствуют	данные отсутствуют
190	482014.13	1292523.8	данные отсутствуют	данные отсутствуют
191	482665.67	1293220.55	данные отсутствуют	данные отсутствуют
191	482665.67	1293220.55	данные отсутствуют	данные отсутствуют
191	482665.67	1293220.55	данные отсутствуют	данные отсутствуют
192	482656.78	1293228.78	данные отсутствуют	данные отсутствуют

Государственный регистратор		ФГИС ЕГРН
полное наименование должности	подпись	инициалы, фамилия

М.П.

Выписка из Единого государственного реестра недвижимости об объекте недвижимости  
**Сведения о частях <sup>870</sup> земельного участка**

<b>Земельный участок</b>			
(вид объекта недвижимости)			
Лист № ___ Раздела <b>4.2</b>	Всего листов раздела <b>4.2</b> : ___	Всего разделов: ___	Всего листов выписки: ___
<b>16.03.2021 № 99/2021/381428855</b>			
Кадастровый номер:		<b>47:01:1318001:492</b>	

Номер точки	Координаты, м		Описание закрепления на местности	Средняя квадратическая погрешность определения координат характерных точек границы части земельного участка, м
	X	Y		
1	2	3	4	5
192	482656.78	1293228.78	данные отсутствуют	данные отсутствуют
192	482656.78	1293228.78	данные отсутствуют	данные отсутствуют
193	482653.78	1293231.78	данные отсутствуют	данные отсутствуют
193	482653.78	1293231.78	данные отсутствуют	данные отсутствуют
193	482653.78	1293231.78	данные отсутствуют	данные отсутствуют
194	482617.38	1293264.16	данные отсутствуют	данные отсутствуют
194	482617.38	1293264.16	данные отсутствуют	данные отсутствуют
194	482617.38	1293264.16	данные отсутствуют	данные отсутствуют
195	482598.92	1293281.17	данные отсутствуют	данные отсутствуют
195	482598.92	1293281.17	данные отсутствуют	данные отсутствуют
195	482598.92	1293281.17	данные отсутствуют	данные отсутствуют
196	482583.76	1293265.23	данные отсутствуют	данные отсутствуют
196	482583.76	1293265.23	данные отсутствуют	данные отсутствуют
196	482583.76	1293265.23	данные отсутствуют	данные отсутствуют
197	482602.55	1293247.91	данные отсутствуют	данные отсутствуют
197	482602.55	1293247.91	данные отсутствуют	данные отсутствуют
197	482602.55	1293247.91	данные отсутствуют	данные отсутствуют

Государственный регистратор		ФГИС ЕГРН
полное наименование должности	подпись	инициалы, фамилия

М.П.

Выписка из Единого государственного реестра недвижимости об объекте недвижимости  
**Сведения о частях земельного участка**

<b>Земельный участок</b>			
(вид объекта недвижимости)			
Лист № ____ Раздела <b>4.2</b>	Всего листов раздела <b>4.2</b> : ____	Всего разделов: ____	Всего листов выписки: ____
<b>16.03.2021 № 99/2021/381428855</b>			
Кадастровый номер:		<b>47:01:1318001:492</b>	

Номер точки	Координаты, м		Описание закрепления на местности	Средняя квадратическая погрешность определения координат характерных точек границы части земельного участка, м
	X	Y		
1	2	3	4	5
198	482638.45	1293215.99	данные отсутствуют	данные отсутствуют
198	482638.45	1293215.99	данные отсутствуют	данные отсутствуют
198	482638.45	1293215.99	данные отсутствуют	данные отсутствуют
199	482641.06	1293213.38	данные отсутствуют	данные отсутствуют
199	482641.06	1293213.38	данные отсутствуют	данные отсутствуют
199	482641.06	1293213.38	данные отсутствуют	данные отсутствуют
200	482651.7	1293203.52	данные отсутствуют	данные отсутствуют
200	482651.7	1293203.52	данные отсутствуют	данные отсутствуют
200	482651.7	1293203.52	данные отсутствуют	данные отсутствуют
201	482180.9	1292734.69	данные отсутствуют	данные отсутствуют
201	482180.9	1292734.69	данные отсутствуют	данные отсутствуют
201	482180.9	1292734.69	данные отсутствуют	данные отсутствуют
202	482084.16	1292761.28	данные отсутствуют	данные отсутствуют
202	482084.16	1292761.28	данные отсутствуют	данные отсутствуют
202	482084.16	1292761.28	данные отсутствуют	данные отсутствуют
203	482065.02	1292700.1	данные отсутствуют	данные отсутствуют
203	482065.02	1292700.1	данные отсутствуют	данные отсутствуют

Государственный регистратор		ФГИС ЕГРН
полное наименование должности	подпись	инициалы, фамилия

М.П.

Выписка из Единого государственного реестра недвижимости об объекте недвижимости  
**Сведения о частях земельного участка**

<b>Земельный участок</b>			
(вид объекта недвижимости)			
Лист № ____ Раздела <b>4.2</b>	Всего листов раздела <b>4.2</b> : ____	Всего разделов: ____	Всего листов выписки: ____
<b>16.03.2021 № 99/2021/381428855</b>			
Кадастровый номер:		<b>47:01:1318001:492</b>	

Номер точки	Координаты, м		Описание закрепления на местности	Средняя квадратическая погрешность определения координат характерных точек границы части земельного участка, м
	X	Y		
1	2	3	4	5
203	482065.02	1292700.1	данные отсутствуют	данные отсутствуют
204	482162.1	1292673.1	данные отсутствуют	данные отсутствуют
204	482162.1	1292673.1	данные отсутствуют	данные отсутствуют
204	482162.1	1292673.1	данные отсутствуют	данные отсутствуют
205	482690.9	1293251.31	данные отсутствуют	данные отсутствуют
205	482690.9	1293251.31	данные отсутствуют	данные отсутствуют
205	482690.9	1293251.31	данные отсутствуют	данные отсутствуют
206	482678.98	1293262.34	данные отсутствуют	данные отсутствуют
206	482678.98	1293262.34	данные отсутствуют	данные отсутствуют
206	482678.98	1293262.34	данные отсутствуют	данные отсутствуют
207	482635.85	1293299.94	данные отсутствуют	данные отсутствуют
207	482635.85	1293299.94	данные отсутствуют	данные отсутствуют
207	482635.85	1293299.94	данные отсутствуют	данные отсутствуют
208	482614.05	1293320.02	данные отсутствуют	данные отсутствуют
208	482614.05	1293320.02	данные отсутствуют	данные отсутствуют
208	482614.05	1293320.02	данные отсутствуют	данные отсутствуют
209	482579.35	1293260.77	данные отсутствуют	данные отсутствуют

Государственный регистратор		ФГИС ЕГРН
полное наименование должности	подпись	инициалы, фамилия

М.П.



Выписка из Единого государственного реестра недвижимости об объекте недвижимости  
**Сведения о частях земельного участка**

<b>Земельный участок</b>			
(вид объекта недвижимости)			
Лист № ___ Раздела <b>4.2</b>	Всего листов раздела <b>4.2</b> : ___	Всего разделов: ___	Всего листов выписки: ___
<b>16.03.2021 № 99/2021/381428855</b>			
Кадастровый номер:		<b>47:01:1318001:492</b>	

Номер точки	Координаты, м		Описание закрепления на местности	Средняя квадратическая погрешность определения координат характерных точек границы части земельного участка, м
	X	Y		
1	2	3	4	5
209	482579.35	1293260.77	данные отсутствуют	данные отсутствуют
209	482579.35	1293260.77	данные отсутствуют	данные отсутствуют
210	482601.78	1293239.98	данные отсутствуют	данные отсутствуют
210	482601.78	1293239.98	данные отсутствуют	данные отсутствуют
210	482601.78	1293239.98	данные отсутствуют	данные отсутствуют
211	482635.62	1293211.11	данные отсутствуют	данные отсутствуют
211	482635.62	1293211.11	данные отсутствуют	данные отсутствуют
211	482635.62	1293211.11	данные отсутствуют	данные отсутствуют
212	482648.44	1293199.53	данные отсутствуют	данные отсутствуют
212	482648.44	1293199.53	данные отсутствуют	данные отсутствуют
212	482648.44	1293199.53	данные отсутствуют	данные отсутствуют
213	482694.58	1293255.8	данные отсутствуют	данные отсутствуют
213	482694.58	1293255.8	данные отсутствуют	данные отсутствуют
213	482694.58	1293255.8	данные отсутствуют	данные отсутствуют
213	482694.58	1293255.8	данные отсутствуют	данные отсутствуют
213	482694.58	1293255.8	данные отсутствуют	данные отсутствуют
213	482694.58	1293255.8	данные отсутствуют	данные отсутствуют

Государственный регистратор		ФГИС ЕГРН
полное наименование должности	подпись	инициалы, фамилия

М.П.

Выписка из Единого государственного реестра недвижимости об объекте недвижимости  
**Сведения о частях земельного участка**

<b>Земельный участок</b>			
(вид объекта недвижимости)			
Лист № ___ Раздела <b>4.2</b>	Всего листов раздела <b>4.2</b> : ___	Всего разделов: ___	Всего листов выписки: ___
<b>16.03.2021 № 99/2021/381428855</b>			
Кадастровый номер:		<b>47:01:1318001:492</b>	

Номер точки	Координаты, м		Описание закрепления на местности	Средняя квадратическая погрешность определения координат характерных точек границы части земельного участка, м
	X	Y		
1	2	3	4	5
213	482694.58	1293255.8	данные отсутствуют	данные отсутствуют
213	482694.58	1293255.8	данные отсутствуют	данные отсутствуют
214	482702.39	1293275.87	данные отсутствуют	данные отсутствуют
214	482702.39	1293275.87	данные отсутствуют	данные отсутствуют
214	482702.39	1293275.87	данные отсутствуют	данные отсутствуют
215	482624.16	1293346	данные отсутствуют	данные отсутствуют
215	482624.16	1293346	данные отсутствуют	данные отсутствуют
215	482624.16	1293346	данные отсутствуют	данные отсутствуют
216	482603.36	1293292.57	данные отсутствуют	данные отсутствуют
216	482603.36	1293292.57	данные отсутствуют	данные отсутствуют
216	482603.36	1293292.57	данные отсутствуют	данные отсутствуют
217	482613.84	1293283.1	данные отсутствуют	данные отсутствуют
217	482613.84	1293283.1	данные отсутствуют	данные отсутствуют
217	482613.84	1293283.1	данные отсутствуют	данные отсутствуют
218	482610.04	1293283.53	данные отсутствуют	данные отсутствуют
218	482610.04	1293283.53	данные отсутствуют	данные отсутствуют
218	482610.04	1293283.53	данные отсутствуют	данные отсутствуют

Государственный регистратор		ФГИС ЕГРН
полное наименование должности	подпись	инициалы, фамилия

М.П.

Выписка из Единого государственного реестра недвижимости об объекте недвижимости  
**Сведения о частях земельного участка**

<b>Земельный участок</b>			
(вид объекта недвижимости)			
Лист № ____ Раздела <b>4.2</b>	Всего листов раздела <b>4.2</b> : ____	Всего разделов: ____	Всего листов выписки: ____
<b>16.03.2021 № 99/2021/381428855</b>			
Кадастровый номер:		<b>47:01:1318001:492</b>	

Номер точки	Координаты, м		Описание закрепления на местности	Средняя квадратическая погрешность определения координат характерных точек границы части земельного участка, м
	X	Y		
1	2	3	4	5
219	482585.62	1293267.11	данные отсутствуют	данные отсутствуют
219	482585.62	1293267.11	данные отсутствуют	данные отсутствуют
219	482585.62	1293267.11	данные отсутствуют	данные отсутствуют
220	482578.48	1293259.89	данные отсутствуют	данные отсутствуют
220	482578.48	1293259.89	данные отсутствуют	данные отсутствуют
220	482578.48	1293259.89	данные отсутствуют	данные отсутствуют
221	482610.55	1293281.46	данные отсутствуют	данные отсутствуют
221	482610.55	1293281.46	данные отсутствуют	данные отсутствуют
221	482610.55	1293281.46	данные отсутствуют	данные отсутствуют
222	482616.39	1293280.8	данные отсутствуют	данные отсутствуют
222	482616.39	1293280.8	данные отсутствуют	данные отсутствуют
222	482616.39	1293280.8	данные отсутствуют	данные отсутствуют
223	482673.08	1293229.58	данные отсутствуют	данные отсутствуют
223	482673.08	1293229.58	данные отсутствуют	данные отсутствуют
223	482673.08	1293229.58	данные отсутствуют	данные отсутствуют
224	482693.4	1293254.36	данные отсутствуют	данные отсутствуют
224	482693.4	1293254.36	данные отсутствуют	данные отсутствуют

Государственный регистратор		ФГИС ЕГРН
полное наименование должности	подпись	инициалы, фамилия

М.П.

Выписка из Единого государственного реестра недвижимости об объекте недвижимости  
**Сведения о частях <sup>876</sup> земельного участка**

<b>Земельный участок</b>			
(вид объекта недвижимости)			
Лист № ___ Раздела <b>4.2</b>	Всего листов раздела <b>4.2</b> : ___	Всего разделов: ___	Всего листов выписки: ___
<b>16.03.2021 № 99/2021/381428855</b>			
Кадастровый номер:		<b>47:01:1318001:492</b>	

Номер точки	Координаты, м		Описание закрепления на местности	Средняя квадратическая погрешность определения координат характерных точек границы части земельного участка, м
	X	Y		
1	2	3	4	5
224	482693.4	1293254.36	данные отсутствуют	данные отсутствуют
225	482713.34	1293303.99	данные отсутствуют	данные отсутствуют
225	482713.34	1293303.99	данные отсутствуют	данные отсутствуют
225	482713.34	1293303.99	данные отсутствуют	данные отсутствуют
226	482635.66	1293375.54	данные отсутствуют	данные отсутствуют
226	482635.66	1293375.54	данные отсутствуют	данные отсутствуют
226	482635.66	1293375.54	данные отсутствуют	данные отсутствуют
227	482616.18	1293325.5	данные отсутствуют	данные отсутствуют
227	482616.18	1293325.5	данные отсутствуют	данные отсутствуют
227	482616.18	1293325.5	данные отсутствуют	данные отсутствуют
228	481991.38	1290844.35	данные отсутствуют	данные отсутствуют
228	481991.38	1290844.35	данные отсутствуют	данные отсутствуют
228	481991.38	1290844.35	данные отсутствуют	данные отсутствуют
229	482006.9	1291085.8	данные отсутствуют	данные отсутствуют
229	482006.9	1291085.8	данные отсутствуют	данные отсутствуют
229	482006.9	1291085.8	данные отсутствуют	данные отсутствуют
230	481938.87	1291168.78	данные отсутствуют	данные отсутствуют

Государственный регистратор		ФГИС ЕГРН
полное наименование должности	подпись	инициалы, фамилия

М.П.

Выписка из Единого государственного реестра недвижимости об объекте недвижимости  
**Сведения о частях <sup>877</sup> земельного участка**

<b>Земельный участок</b>			
(вид объекта недвижимости)			
Лист № ___ Раздела <b>4.2</b>	Всего листов раздела <b>4.2</b> : ___	Всего разделов: ___	Всего листов выписки: ___
<b>16.03.2021 № 99/2021/381428855</b>			
Кадастровый номер:		<b>47:01:1318001:492</b>	

Номер точки	Координаты, м		Описание закрепления на местности	Средняя квадратическая погрешность определения координат характерных точек границы части земельного участка, м
	X	Y		
1	2	3	4	5
230	481938.87	1291168.78	данные отсутствуют	данные отсутствуют
230	481938.87	1291168.78	данные отсутствуют	данные отсутствуют
231	481929.12	1291220.11	данные отсутствуют	данные отсутствуют
231	481929.12	1291220.11	данные отсутствуют	данные отсутствуют
231	481929.12	1291220.11	данные отсутствуют	данные отсутствуют
232	481925.92	1291161.49	данные отсутствуют	данные отсутствуют
232	481925.92	1291161.49	данные отсутствуют	данные отсутствуют
232	481925.92	1291161.49	данные отсутствуют	данные отсутствуют
233	481912.05	1290864.67	данные отсутствуют	данные отсутствуют
233	481912.05	1290864.67	данные отсутствуют	данные отсутствуют
233	481912.05	1290864.67	данные отсутствуют	данные отсутствуют
234	481951.21	1290855.37	данные отсутствуют	данные отсутствуют
234	481951.21	1290855.37	данные отсутствуют	данные отсутствуют
234	481951.21	1290855.37	данные отсутствуют	данные отсутствуют
235	481865.81	1291528.73	данные отсутствуют	данные отсутствуют
235	481865.81	1291528.73	данные отсутствуют	данные отсутствуют
235	481865.81	1291528.73	данные отсутствуют	данные отсутствуют

Государственный регистратор		ФГИС ЕГРН
полное наименование должности	подпись	инициалы, фамилия

М.П.

Выписка из Единого государственного реестра недвижимости об объекте недвижимости  
**Сведения о частях земельного участка**

<b>Земельный участок</b>			
(вид объекта недвижимости)			
Лист № ___ Раздела <b>4.2</b>	Всего листов раздела <b>4.2</b> : ___	Всего разделов: ___	Всего листов выписки: ___
<b>16.03.2021 № 99/2021/381428855</b>			
Кадастровый номер:		<b>47:01:1318001:492</b>	

Номер точки	Координаты, м		Описание закрепления на местности	Средняя квадратическая погрешность определения координат характерных точек границы части земельного участка, м
	X	Y		
1	2	3	4	5
236	481770.58	1291690.9	данные отсутствуют	данные отсутствуют
236	481770.58	1291690.9	данные отсутствуют	данные отсутствуют
236	481770.58	1291690.9	данные отсутствуют	данные отсутствуют
237	481769.04	1291672.24	данные отсутствуют	данные отсутствуют
237	481769.04	1291672.24	данные отсутствуют	данные отсутствуют
237	481769.04	1291672.24	данные отсутствуют	данные отсутствуют
238	481564.38	1292004.57	данные отсутствуют	данные отсутствуют
238	481564.38	1292004.57	данные отсутствуют	данные отсутствуют
238	481564.38	1292004.57	данные отсутствуют	данные отсутствуют
239	481561.61	1292007.82	данные отсутствуют	данные отсутствуют
239	481561.61	1292007.82	данные отсутствуют	данные отсутствуют
239	481561.61	1292007.82	данные отсутствуют	данные отсутствуют
240	481563.02	1292004	данные отсутствуют	данные отсутствуют
240	481563.02	1292004	данные отсутствуют	данные отсутствуют
240	481563.02	1292004	данные отсутствуют	данные отсутствуют
241	481546.71	1292025.26	данные отсутствуют	данные отсутствуют
241	481546.71	1292025.26	данные отсутствуют	данные отсутствуют

Государственный регистратор		ФГИС ЕГРН
полное наименование должности	подпись	инициалы, фамилия

М.П.

Выписка из Единого государственного реестра недвижимости об объекте недвижимости  
**Сведения о частях земельного участка**

<b>Земельный участок</b>			
(вид объекта недвижимости)			
Лист № ____ Раздела <b>4.2</b>	Всего листов раздела <b>4.2</b> : ____	Всего разделов: ____	Всего листов выписки: ____
<b>16.03.2021 № 99/2021/381428855</b>			
Кадастровый номер:		<b>47:01:1318001:492</b>	

Номер точки	Координаты, м		Описание закрепления на местности	Средняя квадратическая погрешность определения координат характерных точек границы части земельного участка, м
	X	Y		
1	2	3	4	5
241	481546.71	1292025.26	данные отсутствуют	данные отсутствуют
242	481537.05	1292036.58	данные отсутствуют	данные отсутствуют
242	481537.05	1292036.58	данные отсутствуют	данные отсутствуют
242	481537.05	1292036.58	данные отсутствуют	данные отсутствуют
243	481496.7	1292209.89	данные отсутствуют	данные отсутствуют
243	481496.7	1292209.89	данные отсутствуют	данные отсутствуют
243	481496.7	1292209.89	данные отсутствуют	данные отсутствуют
244	481467.11	1292262.87	данные отсутствуют	данные отсутствуют
244	481467.11	1292262.87	данные отсутствуют	данные отсутствуют
244	481467.11	1292262.87	данные отсутствуют	данные отсутствуют
245	481265.65	1292280.07	данные отсутствуют	данные отсутствуют
245	481265.65	1292280.07	данные отсутствуют	данные отсутствуют
245	481265.65	1292280.07	данные отсутствуют	данные отсутствуют
246	481307.11	1292191	данные отсутствуют	данные отсутствуют
246	481307.11	1292191	данные отсутствуют	данные отсутствуют
246	481307.11	1292191	данные отсутствуют	данные отсутствуют
247	481360.11	1292087.37	данные отсутствуют	данные отсутствуют

Государственный регистратор		ФГИС ЕГРН
полное наименование должности	подпись	инициалы, фамилия

М.П.

Выписка из Единого государственного реестра недвижимости об объекте недвижимости  
**Сведения о частях земельного участка**

<b>Земельный участок</b>			
(вид объекта недвижимости)			
Лист № ___ Раздела <b>4.2</b>	Всего листов раздела <b>4.2</b> : ___	Всего разделов: ___	Всего листов выписки: ___
<b>16.03.2021 № 99/2021/381428855</b>			
Кадастровый номер:		<b>47:01:1318001:492</b>	

Номер точки	Координаты, м		Описание закрепления на местности	Средняя квадратическая погрешность определения координат характерных точек границы части земельного участка, м
	X	Y		
1	2	3	4	5
247	481360.11	1292087.37	данные отсутствуют	данные отсутствуют
247	481360.11	1292087.37	данные отсутствуют	данные отсутствуют
248	481342.53	1292078.24	данные отсутствуют	данные отсутствуют
248	481342.53	1292078.24	данные отсутствуют	данные отсутствуют
248	481342.53	1292078.24	данные отсутствуют	данные отсутствуют
249	481360.78	1292042.87	данные отсутствуют	данные отсутствуют
249	481360.78	1292042.87	данные отсутствуют	данные отсутствуют
249	481360.78	1292042.87	данные отсутствуют	данные отсутствуют
250	481399.21	1292039.72	данные отсутствуют	данные отсутствуют
250	481399.21	1292039.72	данные отсутствуют	данные отсутствуют
250	481399.21	1292039.72	данные отсутствуют	данные отсутствуют
251	481449.15	1291990.17	данные отсутствуют	данные отсутствуют
251	481449.15	1291990.17	данные отсутствуют	данные отсутствуют
251	481449.15	1291990.17	данные отсутствуют	данные отсутствуют
252	482726.67	1293338.25	данные отсутствуют	данные отсутствуют
252	482726.67	1293338.25	данные отсутствуют	данные отсутствуют
252	482726.67	1293338.25	данные отсутствуют	данные отсутствуют
Государственный регистратор				ФГИС ЕГРН
полное наименование должности			подпись	инициалы, фамилия

М.П.



Выписка из Единого государственного реестра недвижимости об объекте недвижимости  
**Сведения о частях земельного участка**

<b>Земельный участок</b>			
(вид объекта недвижимости)			
Лист № ___ Раздела <b>4.2</b>	Всего листов раздела <b>4.2</b> : ___	Всего разделов: ___	Всего листов выписки: ___
<b>16.03.2021 № 99/2021/381428855</b>			
Кадастровый номер:		<b>47:01:1318001:492</b>	

Номер точки	Координаты, м		Описание закрепления на местности	Средняя квадратическая погрешность определения координат характерных точек границы части земельного участка, м
	X	Y		
1	2	3	4	5
253	482721.36	1293343.21	данные отсутствуют	данные отсутствуют
253	482721.36	1293343.21	данные отсутствуют	данные отсутствуют
253	482721.36	1293343.21	данные отсутствуют	данные отсутствуют
254	482706.08	1293357.84	данные отсутствуют	данные отсутствуют
254	482706.08	1293357.84	данные отсутствуют	данные отсутствуют
254	482706.08	1293357.84	данные отсутствуют	данные отсутствуют
255	482648.2	1293407.76	данные отсутствуют	данные отсутствуют
255	482648.2	1293407.76	данные отсутствуют	данные отсутствуют
255	482648.2	1293407.76	данные отсутствуют	данные отсутствуют
256	482646.65	1293403.8	данные отсутствуют	данные отсутствуют
256	482646.65	1293403.8	данные отсутствуют	данные отсутствуют
256	482646.65	1293403.8	данные отсутствуют	данные отсутствуют
257	482703.38	1293354.89	данные отсутствуют	данные отсутствуют
257	482703.38	1293354.89	данные отсутствуют	данные отсутствуют
257	482703.38	1293354.89	данные отсутствуют	данные отсутствуют
258	482718.63	1293340.29	данные отсутствуют	данные отсутствуют
258	482718.63	1293340.29	данные отсутствуют	данные отсутствуют

Государственный регистратор		ФГИС ЕГРН
полное наименование должности	подпись	инициалы, фамилия

М.П.

Выписка из Единого государственного реестра недвижимости об объекте недвижимости  
**Сведения о частях земельного участка**

<b>Земельный участок</b>			
(вид объекта недвижимости)			
Лист № ___ Раздела <b>4.2</b>	Всего листов раздела <b>4.2</b> : ___	Всего разделов: ___	Всего листов выписки: ___
<b>16.03.2021 № 99/2021/381428855</b>			
Кадастровый номер:		<b>47:01:1318001:492</b>	

Номер точки	Координаты, м		Описание закрепления на местности	Средняя квадратическая погрешность определения координат характерных точек границы части земельного участка, м
	X	Y		
1	2	3	4	5
258	482718.63	1293340.29	данные отсутствуют	данные отсутствуют
259	482725.11	1293334.23	данные отсутствуют	данные отсутствуют
259	482725.11	1293334.23	данные отсутствуют	данные отсутствуют
259	482725.11	1293334.23	данные отсутствуют	данные отсутствуют
260	482660.03	1293213.67	данные отсутствуют	данные отсутствуют
260	482660.03	1293213.67	данные отсутствуют	данные отсутствуют
260	482660.03	1293213.67	данные отсутствуют	данные отсутствуют
261	482662.56	1293216.75	данные отсутствуют	данные отсутствуют
261	482662.56	1293216.75	данные отсутствуют	данные отсутствуют
261	482662.56	1293216.75	данные отсутствуют	данные отсутствуют
262	482654.55	1293223.89	данные отсутствуют	данные отсутствуют
262	482654.55	1293223.89	данные отсутствуют	данные отсутствуют
262	482654.55	1293223.89	данные отсутствуют	данные отсутствуют
263	482597.29	1293278.91	данные отсутствуют	данные отсутствуют
263	482597.29	1293278.91	данные отсутствуют	данные отсутствуют
263	482597.29	1293278.91	данные отсутствуют	данные отсутствуют
264	482594.48	1293276.07	данные отсутствуют	данные отсутствуют

Государственный регистратор		ФГИС ЕГРН
полное наименование должности	подпись	инициалы, фамилия

М.П.

Выписка из Единого государственного реестра недвижимости об объекте недвижимости  
**Сведения о частях земельного участка**

<b>Земельный участок</b>			
(вид объекта недвижимости)			
Лист № ____ Раздела <b>4.2</b>	Всего листов раздела <b>4.2</b> : ____	Всего разделов: ____	Всего листов выписки: ____
<b>16.03.2021 № 99/2021/381428855</b>			
Кадастровый номер:		<b>47:01:1318001:492</b>	

Номер точки	Координаты, м		Описание закрепления на местности	Средняя квадратическая погрешность определения координат характерных точек границы части земельного участка, м
	X	Y		
1	2	3	4	5
264	482594.48	1293276.07	данные отсутствуют	данные отсутствуют
264	482594.48	1293276.07	данные отсутствуют	данные отсутствуют
265	482651.84	1293220.96	данные отсутствуют	данные отсутствуют
265	482651.84	1293220.96	данные отсутствуют	данные отсутствуют
265	482651.84	1293220.96	данные отсутствуют	данные отсутствуют
266	482476.4	1293048.65	данные отсутствуют	данные отсутствуют
266	482476.4	1293048.65	данные отсутствуют	данные отсутствуют
267	482592.11	1293130.85	данные отсутствуют	данные отсутствуют
267	482592.11	1293130.85	данные отсутствуют	данные отсутствуют
268	482734.74	1293358.98	данные отсутствуют	данные отсутствуют
268	482734.74	1293358.98	данные отсутствуют	данные отсутствуют
269	482689.88	1293310.3	данные отсутствуют	данные отсутствуют
269	482689.88	1293310.3	данные отсутствуют	данные отсутствуют
270	482649.14	1293268.84	данные отсутствуют	данные отсутствуют
270	482649.14	1293268.84	данные отсутствуют	данные отсутствуют
271	482645.92	1293265.23	данные отсутствуют	данные отсутствуют
271	482645.92	1293265.23	данные отсутствуют	данные отсутствуют

Государственный регистратор		ФГИС ЕГРН
полное наименование должности	подпись	инициалы, фамилия

М.П.

Выписка из Единого государственного реестра недвижимости об объекте недвижимости  
**Сведения о частях земельного участка**

<b>Земельный участок</b>			
(вид объекта недвижимости)			
Лист № ___ Раздела <b>4.2</b>	Всего листов раздела <b>4.2</b> : ___	Всего разделов: ___	Всего листов выписки: ___
<b>16.03.2021 № 99/2021/381428855</b>			
Кадастровый номер:		<b>47:01:1318001:492</b>	

Номер точки	Координаты, м		Описание закрепления на местности	Средняя квадратическая погрешность определения координат характерных точек границы части земельного участка, м
	X	Y		
1	2	3	4	5
272	482584.86	1293189.71	данные отсутствуют	данные отсутствуют
272	482584.86	1293189.71	данные отсутствуют	данные отсутствуют
273	482539.56	1293135.09	данные отсутствуют	данные отсутствуют
273	482539.56	1293135.09	данные отсутствуют	данные отсутствуют
274	482538.13	1293133.27	данные отсутствуют	данные отсутствуют
274	482538.13	1293133.27	данные отсутствуют	данные отсутствуют
275	482508.43	1293093.88	данные отсутствуют	данные отсутствуют
275	482508.43	1293093.88	данные отсутствуют	данные отсутствуют
276	482507.53	1293092.66	данные отсутствуют	данные отсутствуют
276	482507.53	1293092.66	данные отсутствуют	данные отсутствуют
277	482893.73	1293516.96	данные отсутствуют	данные отсутствуют
277	482893.73	1293516.96	данные отсутствуют	данные отсутствуют
278	482917.8	1293575.74	данные отсутствуют	данные отсутствуют
278	482917.8	1293575.74	данные отсутствуют	данные отсутствуют
279	482884.8	1293585.12	данные отсутствуют	данные отсутствуют
279	482884.8	1293585.12	данные отсутствуют	данные отсутствуют
280	482861.77	1293540.5	данные отсутствуют	данные отсутствуют

Государственный регистратор		ФГИС ЕГРН
полное наименование должности	подпись	инициалы, фамилия

М.П.

Выписка из Единого государственного реестра недвижимости об объекте недвижимости  
**Сведения о частях земельного участка**

<b>Земельный участок</b>			
(вид объекта недвижимости)			
Лист № ____ Раздела <b>4.2</b>	Всего листов раздела <b>4.2</b> : ____	Всего разделов: ____	Всего листов выписки: ____
<b>16.03.2021 № 99/2021/381428855</b>			
Кадастровый номер:		<b>47:01:1318001:492</b>	

Номер точки	Координаты, м		Описание закрепления на местности	Средняя квадратическая погрешность определения координат характерных точек границы части земельного участка, м
	X	Y		
1	2	3	4	5
280	482861.77	1293540.5	данные отсутствуют	данные отсутствуют
281	482859.89	1293536.43	данные отсутствуют	данные отсутствуют
281	482859.89	1293536.43	данные отсутствуют	данные отсутствуют
282	482855.42	1293525.45	данные отсутствуют	данные отсутствуют
282	482855.42	1293525.45	данные отсутствуют	данные отсутствуют
283	482896.17	1293444.13	данные отсутствуют	данные отсутствуют
283	482896.17	1293444.13	данные отсутствуют	данные отсутствуют
284	482910.04	1293458.39	данные отсутствуют	данные отсутствуют
284	482910.04	1293458.39	данные отсутствуют	данные отсутствуют
285	482925.11	1293471.21	данные отсутствуют	данные отсутствуют
285	482925.11	1293471.21	данные отсутствуют	данные отсутствуют
286	483002.84	1293537.39	данные отсутствуют	данные отсутствуют
286	483002.84	1293537.39	данные отсутствуют	данные отсутствуют
287	483016.26	1293561.71	данные отсутствуют	данные отсутствуют
287	483016.26	1293561.71	данные отсутствуют	данные отсутствуют
288	483010.52	1293570.06	данные отсутствуют	данные отсутствуют
288	483010.52	1293570.06	данные отсутствуют	данные отсутствуют

Государственный регистратор		ФГИС ЕГРН
полное наименование должности	подпись	инициалы, фамилия

М.П.

Выписка из Единого государственного реестра недвижимости об объекте недвижимости  
**Сведения о частях земельного участка**

<b>Земельный участок</b>			
(вид объекта недвижимости)			
Лист № ____ Раздела <b>4.2</b>	Всего листов раздела <b>4.2</b> : ____	Всего разделов: ____	Всего листов выписки: ____
<b>16.03.2021 № 99/2021/381428855</b>			
Кадастровый номер:		<b>47:01:1318001:492</b>	

Номер точки	Координаты, м		Описание закрепления на местности	Средняя квадратическая погрешность определения координат характерных точек границы части земельного участка, м
	X	Y		
1	2	3	4	5
289	482985.63	1293609.71	данные отсутствуют	данные отсутствуют
289	482985.63	1293609.71	данные отсутствуют	данные отсутствуют
290	482957.5	1293558.73	данные отсутствуют	данные отсутствуют
290	482957.5	1293558.73	данные отсутствуют	данные отсутствуют
291	482934.32	1293517.44	данные отсутствуют	данные отсутствуют
291	482934.32	1293517.44	данные отсутствуют	данные отсутствуют
292	482912.71	1293475.65	данные отсутствуют	данные отсутствуют
292	482912.71	1293475.65	данные отсутствуют	данные отсутствуют
293	482041.44	1291346.01	данные отсутствуют	данные отсутствуют
293	482041.44	1291346.01	данные отсутствуют	данные отсутствуют
294	482089.56	1291364.09	данные отсутствуют	данные отсутствуют
294	482089.56	1291364.09	данные отсутствуют	данные отсутствуют
295	482082.58	1291421.55	данные отсутствуют	данные отсутствуют
295	482082.58	1291421.55	данные отсутствуют	данные отсутствуют
296	482074.7	1291568.15	данные отсутствуют	данные отсутствуют
296	482074.7	1291568.15	данные отсутствуют	данные отсутствуют
297	482085.13	1291793.21	данные отсутствуют	данные отсутствуют

Государственный регистратор		ФГИС ЕГРН
полное наименование должности	подпись	инициалы, фамилия

М.П.

Выписка из Единого государственного реестра недвижимости об объекте недвижимости  
**Сведения о частях <sup>887</sup> земельного участка**

<b>Земельный участок</b>			
<small>(вид объекта недвижимости)</small>			
Лист № ___ Раздела <b>4.2</b>	Всего листов раздела <b>4.2</b> : ___	Всего разделов: ___	Всего листов выписки: ___
<b>16.03.2021 № 99/2021/381428855</b>			
Кадастровый номер:		<b>47:01:1318001:492</b>	

Номер точки	Координаты, м		Описание закрепления на местности	Средняя квадратическая погрешность определения координат характерных точек границы части земельного участка, м
	X	Y		
1	2	3	4	5
297	482085.13	1291793.21	данные отсутствуют	данные отсутствуют
298	482102.67	1291981.6	данные отсутствуют	данные отсутствуют
298	482102.67	1291981.6	данные отсутствуют	данные отсутствуют
299	482162.28	1292412.79	данные отсутствуют	данные отсутствуют
299	482162.28	1292412.79	данные отсутствуют	данные отсутствуют
300	482131.44	1292322.7	данные отсутствуют	данные отсутствуют
300	482131.44	1292322.7	данные отсутствуют	данные отсутствуют
301	482130.52	1292319.69	данные отсутствуют	данные отсутствуют
301	482130.52	1292319.69	данные отсутствуют	данные отсутствуют
302	482093.32	1292183.61	данные отсутствуют	данные отсутствуют
302	482093.32	1292183.61	данные отсутствуют	данные отсутствуют
303	482092.65	1292180.85	данные отсутствуют	данные отсутствуют
303	482092.65	1292180.85	данные отсутствуют	данные отсутствуют
304	482073.9	1292092.89	данные отсутствуют	данные отсутствуют
304	482073.9	1292092.89	данные отсутствуют	данные отсутствуют
305	482073.77	1292092.26	данные отсутствуют	данные отсутствуют
305	482073.77	1292092.26	данные отсутствуют	данные отсутствуют

Государственный регистратор		ФГИС ЕГРН
полное наименование должности	подпись	инициалы, фамилия

М.П.

Выписка из Единого государственного реестра недвижимости об объекте недвижимости  
**Сведения о частях земельного участка**

<b>Земельный участок</b>			
(вид объекта недвижимости)			
Лист № ____ Раздела <b>4.2</b>	Всего листов раздела <b>4.2</b> : ____	Всего разделов: ____	Всего листов выписки: ____
<b>16.03.2021 № 99/2021/381428855</b>			
Кадастровый номер:		<b>47:01:1318001:492</b>	

Номер точки	Координаты, м		Описание закрепления на местности	Средняя квадратическая погрешность определения координат характерных точек границы части земельного участка, м
	X	Y		
1	2	3	4	5
306	482053.64	1291991.39	данные отсутствуют	данные отсутствуют
306	482053.64	1291991.39	данные отсутствуют	данные отсутствуют
307	482052.89	1291986.24	данные отсутствуют	данные отсутствуют
307	482052.89	1291986.24	данные отсутствуют	данные отсутствуют
308	482035.35	1291797.85	данные отсутствуют	данные отсутствуют
308	482035.35	1291797.85	данные отсутствуют	данные отсутствуют
309	482035.18	1291795.52	данные отсутствуют	данные отсутствуют
309	482035.18	1291795.52	данные отсутствуют	данные отсутствуют
310	482024.75	1291570.46	данные отсутствуют	данные отсутствуют
310	482024.75	1291570.46	данные отсутствуют	данные отсутствуют
311	482024.77	1291565.47	данные отсутствуют	данные отсутствуют
311	482024.77	1291565.47	данные отсутствуют	данные отсутствуют
312	482032.65	1291418.87	данные отсутствуют	данные отсутствуют
312	482032.65	1291418.87	данные отсутствуют	данные отсутствуют
313	482032.94	1291415.52	данные отсутствуют	данные отсутствуют
313	482032.94	1291415.52	данные отсутствуют	данные отсутствуют
314	482039.92	1291358.06	данные отсутствуют	данные отсутствуют

Государственный регистратор		ФГИС ЕГРН
полное наименование должности	подпись	инициалы, фамилия

М.П.



Выписка из Единого государственного реестра недвижимости об объекте недвижимости  
**Сведения о частях земельного участка**

<b>Земельный участок</b>			
(вид объекта недвижимости)			
Лист № ___ Раздела <b>4.2</b>	Всего листов раздела <b>4.2</b> : ___	Всего разделов: ___	Всего листов выписки: ___
<b>16.03.2021 № 99/2021/381428855</b>			
Кадастровый номер:		<b>47:01:1318001:492</b>	

Номер точки	Координаты, м		Описание закрепления на местности	Средняя квадратическая погрешность определения координат характерных точек границы части земельного участка, м
	X	Y		
1	2	3	4	5
314	482039.92	1291358.06	данные отсутствуют	данные отсутствуют
315	482039.95	1291357.88	данные отсутствуют	данные отсутствуют
315	482039.95	1291357.88	данные отсутствуют	данные отсутствуют

Государственный регистратор		ФГИС ЕГРН
полное наименование должности	подпись	инициалы, фамилия

М.П.

Выписка из Единого государственного реестра недвижимости об объекте недвижимости  
**Сведения о частях земельного участка**

Земельный участок				
(вид объекта недвижимости)				
Лист № __ Раздела <b>4.2</b>		Всего листов раздела <b>4.2</b> : __		Всего разделов: __
Всего листов выписки: __				
<b>16.03.2021 № 99/2021/381428855</b>				
Кадастровый номер:			<b>47:01:1318001:492</b>	
Сведения о характерных точках границы части (частей) земельного участка				
Учетный номер части: 2				
Система координат: МСК 53 (Зона-2)				
Зона №				
Номер точки	Координаты, м		Описание закрепления на местности	Средняя квадратическая погрешность определения координат характерных точек границы части земельного участка, м
	X	Y		
1	2	3	4	5
1	482058.31	1291352.23	данные отсутствуют	данные отсутствуют
1	482058.31	1291352.23	данные отсутствуют	данные отсутствуют
1	482058.31	1291352.23	данные отсутствуют	данные отсутствуют
1	482058.31	1291352.23	данные отсутствуют	данные отсутствуют
1	482058.31	1291352.23	данные отсутствуют	данные отсутствуют
2	482057.76	1291369.07	данные отсутствуют	данные отсутствуют
2	482057.76	1291369.07	данные отсутствуют	данные отсутствуют
2	482057.76	1291369.07	данные отсутствуют	данные отсутствуют
3	482055.85	1291431.22	данные отсутствуют	данные отсутствуют
3	482055.85	1291431.22	данные отсутствуют	данные отсутствуют
3	482055.85	1291431.22	данные отсутствуют	данные отсутствуют
4	482054.01	1291493.58	данные отсутствуют	данные отсутствуют
4	482054.01	1291493.58	данные отсутствуют	данные отсутствуют
4	482054.01	1291493.58	данные отсутствуют	данные отсутствуют
5	482051.37	1291556.46	данные отсутствуют	данные отсутствуют
5	482051.37	1291556.46	данные отсутствуют	данные отсутствуют
Государственный регистратор			ФГИС ЕГРН	
полное наименование должности			подпись	
			инициалы, фамилия	

М.П.

Выписка из Единого государственного реестра недвижимости об объекте недвижимости  
**Сведения о частях земельного участка**

<b>Земельный участок</b>			
(вид объекта недвижимости)			
Лист № ____ Раздела <b>4.2</b>	Всего листов раздела <b>4.2</b> : ____	Всего разделов: ____	Всего листов выписки: ____
<b>16.03.2021 № 99/2021/381428855</b>			
Кадастровый номер:		<b>47:01:1318001:492</b>	

Номер точки	Координаты, м		Описание закрепления на местности	Средняя квадратическая погрешность определения координат характерных точек границы части земельного участка, м
	X	Y		
1	2	3	4	5
5	482051.37	1291556.46	данные отсутствуют	данные отсутствуют
6	482048.97	1291619.43	данные отсутствуют	данные отсутствуют
6	482048.97	1291619.43	данные отсутствуют	данные отсутствуют
6	482048.97	1291619.43	данные отсутствуют	данные отсутствуют
7	482046.94	1291682.83	данные отсутствуют	данные отсутствуют
7	482046.94	1291682.83	данные отсутствуют	данные отсутствуют
7	482046.94	1291682.83	данные отсутствуют	данные отсутствуют
8	482044.77	1291746.59	данные отсутствуют	данные отсутствуют
8	482044.77	1291746.59	данные отсутствуют	данные отсутствуют
8	482044.77	1291746.59	данные отсутствуют	данные отсутствуют
9	482042.86	1291809.32	данные отсутствуют	данные отсутствуют
9	482042.86	1291809.32	данные отсутствуют	данные отсутствуют
9	482042.86	1291809.32	данные отсутствуют	данные отсутствуют
10	482040.72	1291871.98	данные отсутствуют	данные отсутствуют
10	482040.72	1291871.98	данные отсутствуют	данные отсутствуют
10	482040.72	1291871.98	данные отсутствуют	данные отсутствуют
11	482038.18	1291933.6	данные отсутствуют	данные отсутствуют

Государственный регистратор		ФГИС ЕГРН
полное наименование должности	подпись	инициалы, фамилия

М.П.

Выписка из Единого государственного реестра недвижимости об объекте недвижимости  
**Сведения о частях земельного участка**

<b>Земельный участок</b>			
(вид объекта недвижимости)			
Лист № ___ Раздела <b>4.2</b>	Всего листов раздела <b>4.2</b> : ___	Всего разделов: ___	Всего листов выписки: ___
<b>16.03.2021 № 99/2021/381428855</b>			
Кадастровый номер:		<b>47:01:1318001:492</b>	

Номер точки	Координаты, м		Описание закрепления на местности	Средняя квадратическая погрешность определения координат характерных точек границы части земельного участка, м
	X	Y		
1	2	3	4	5
11	482038.18	1291933.6	данные отсутствуют	данные отсутствуют
11	482038.18	1291933.6	данные отсутствуют	данные отсутствуют
12	482035.78	1291996.05	данные отсутствуют	данные отсутствуют
12	482035.78	1291996.05	данные отсутствуют	данные отсутствуют
12	482035.78	1291996.05	данные отсутствуют	данные отсутствуют
13	482033.39	1292059.59	данные отсутствуют	данные отсутствуют
13	482033.39	1292059.59	данные отсутствуют	данные отсутствуют
13	482033.39	1292059.59	данные отсутствуют	данные отсутствуют
14	482030.25	1292138.23	данные отсутствуют	данные отсутствуют
14	482030.25	1292138.23	данные отсутствуют	данные отсутствуют
14	482030.25	1292138.23	данные отсутствуют	данные отсутствуют
15	482029.02	1292188.18	данные отсутствуют	данные отсутствуют
15	482029.02	1292188.18	данные отсутствуют	данные отсутствуют
15	482029.02	1292188.18	данные отсутствуют	данные отсутствуют
16	482027.79	1292229.49	данные отсутствуют	данные отсутствуют
16	482027.79	1292229.49	данные отсутствуют	данные отсутствуют
16	482027.79	1292229.49	данные отсутствуют	данные отсутствуют

Государственный регистратор		ФГИС ЕГРН
полное наименование должности	подпись	инициалы, фамилия

М.П.

Выписка из Единого государственного реестра недвижимости об объекте недвижимости  
**Сведения о частях земельного участка**

<b>Земельный участок</b>			
(вид объекта недвижимости)			
Лист № ___ Раздела <b>4.2</b>	Всего листов раздела <b>4.2</b> : ___	Всего разделов: ___	Всего листов выписки: ___
<b>16.03.2021 № 99/2021/381428855</b>			
Кадастровый номер:		<b>47:01:1318001:492</b>	

Номер точки	Координаты, м		Описание закрепления на местности	Средняя квадратическая погрешность определения координат характерных точек границы части земельного участка, м
	X	Y		
1	2	3	4	5
17	482024.7	1292307.69	данные отсутствуют	данные отсутствуют
17	482024.7	1292307.69	данные отсутствуют	данные отсутствуют
17	482024.7	1292307.69	данные отсутствуют	данные отсутствуют
18	482021.68	1292387.26	данные отсутствуют	данные отсутствуют
18	482021.68	1292387.26	данные отсутствуют	данные отсутствуют
18	482021.68	1292387.26	данные отсутствуют	данные отсутствуют
19	482018.66	1292482.26	данные отсутствуют	данные отсутствуют
19	482018.66	1292482.26	данные отсутствуют	данные отсутствуют
19	482018.66	1292482.26	данные отсутствуют	данные отсутствуют
20	482018.57	1292489.09	данные отсутствуют	данные отсутствуют
20	482018.57	1292489.09	данные отсутствуют	данные отсутствуют
20	482018.57	1292489.09	данные отсутствуют	данные отсутствуют
21	482014.56	1292489.65	данные отсутствуют	данные отсутствуют
21	482014.56	1292489.65	данные отсутствуют	данные отсутствуют
21	482014.56	1292489.65	данные отсутствуют	данные отсутствуют
22	482014.66	1292482.16	данные отсутствуют	данные отсутствуют
22	482014.66	1292482.16	данные отсутствуют	данные отсутствуют

Государственный регистратор		ФГИС ЕГРН
полное наименование должности	подпись	инициалы, фамилия

М.П.

Выписка из Единого государственного реестра недвижимости об объекте недвижимости  
**Сведения о частях земельного участка**

<b>Земельный участок</b>			
(вид объекта недвижимости)			
Лист № ____ Раздела <b>4.2</b>	Всего листов раздела <b>4.2</b> : ____	Всего разделов: ____	Всего листов выписки: ____
<b>16.03.2021 № 99/2021/381428855</b>			
Кадастровый номер:		<b>47:01:1318001:492</b>	

Номер точки	Координаты, м		Описание закрепления на местности	Средняя квадратическая погрешность определения координат характерных точек границы части земельного участка, м
	X	Y		
1	2	3	4	5
22	482014.66	1292482.16	данные отсутствуют	данные отсутствуют
23	482017.69	1292387.11	данные отсутствуют	данные отсутствуют
23	482017.69	1292387.11	данные отсутствуют	данные отсутствуют
23	482017.69	1292387.11	данные отсутствуют	данные отсутствуют
24	482020.71	1292307.54	данные отсутствуют	данные отсутствуют
24	482020.71	1292307.54	данные отсутствуют	данные отсутствуют
24	482020.71	1292307.54	данные отсутствуют	данные отсутствуют
25	482023.81	1292229.35	данные отсутствуют	данные отсутствуют
25	482023.81	1292229.35	данные отсутствуют	данные отсутствуют
25	482023.81	1292229.35	данные отсутствуют	данные отсутствуют
26	482025.03	1292188.07	данные отсутствуют	данные отсутствуют
26	482025.03	1292188.07	данные отсутствуют	данные отсутствуют
26	482025.03	1292188.07	данные отсутствуют	данные отсутствуют
27	482026.25	1292138.11	данные отсутствуют	данные отсутствуют
27	482026.25	1292138.11	данные отсутствуют	данные отсутствуют
27	482026.25	1292138.11	данные отсутствуют	данные отсутствуют
28	482029.38	1292059.43	данные отсутствуют	данные отсутствуют

Государственный регистратор		ФГИС ЕГРН
полное наименование должности	подпись	инициалы, фамилия

М.П.

Выписка из Единого государственного реестра недвижимости об объекте недвижимости  
**Сведения о частях земельного участка**

<b>Земельный участок</b>			
(вид объекта недвижимости)			
Лист № ____ Раздела <b>4.2</b>	Всего листов раздела <b>4.2</b> : ____	Всего разделов: ____	Всего листов выписки: ____
<b>16.03.2021 № 99/2021/381428855</b>			
Кадастровый номер:		<b>47:01:1318001:492</b>	

Номер точки	Координаты, м		Описание закрепления на местности	Средняя квадратическая погрешность определения координат характерных точек границы части земельного участка, м
	X	Y		
1	2	3	4	5
28	482029.38	1292059.43	данные отсутствуют	данные отсутствуют
28	482029.38	1292059.43	данные отсутствуют	данные отсутствуют
29	482031.78	1291995.9	данные отсутствуют	данные отсутствуют
29	482031.78	1291995.9	данные отсутствуют	данные отсутствуют
29	482031.78	1291995.9	данные отсутствуют	данные отсутствуют
30	482034.19	1291933.44	данные отсутствуют	данные отсутствуют
30	482034.19	1291933.44	данные отсутствуют	данные отсутствуют
30	482034.19	1291933.44	данные отсутствуют	данные отсутствуют
31	482036.73	1291871.83	данные отсутствуют	данные отсутствуют
31	482036.73	1291871.83	данные отсутствуют	данные отсутствуют
31	482036.73	1291871.83	данные отсутствуют	данные отсутствуют
32	482038.86	1291809.19	данные отсутствуют	данные отсутствуют
32	482038.86	1291809.19	данные отсутствуют	данные отсутствуют
32	482038.86	1291809.19	данные отсутствуют	данные отсутствуют
33	482040.76	1291746.46	данные отсутствуют	данные отсутствуют
33	482040.76	1291746.46	данные отсутствуют	данные отсутствуют
33	482040.76	1291746.46	данные отсутствуют	данные отсутствуют

Государственный регистратор		ФГИС ЕГРН
полное наименование должности	подпись	инициалы, фамилия

М.П.

Выписка из Единого государственного реестра недвижимости об объекте недвижимости  
**Сведения о частях земельного участка**

<b>Земельный участок</b>			
(вид объекта недвижимости)			
Лист № ____ Раздела <b>4.2</b>	Всего листов раздела <b>4.2</b> : ____	Всего разделов: ____	Всего листов выписки: ____
<b>16.03.2021 № 99/2021/381428855</b>			
Кадастровый номер:		<b>47:01:1318001:492</b>	

Номер точки	Координаты, м		Описание закрепления на местности	Средняя квадратическая погрешность определения координат характерных точек границы части земельного участка, м
	X	Y		
1	2	3	4	5
34	482042.92	1291682.7	данные отсутствуют	данные отсутствуют
34	482042.92	1291682.7	данные отсутствуют	данные отсутствуют
34	482042.92	1291682.7	данные отсутствуют	данные отсутствуют
35	482044.97	1291619.29	данные отсутствуют	данные отсутствуют
35	482044.97	1291619.29	данные отсутствуют	данные отсутствуют
35	482044.97	1291619.29	данные отсутствуют	данные отсутствуют
36	482047.38	1291556.29	данные отсутствуют	данные отсутствуют
36	482047.38	1291556.29	данные отсутствуют	данные отсутствуют
36	482047.38	1291556.29	данные отсутствуют	данные отсутствуют
37	482050	1291493.44	данные отсутствуют	данные отсутствуют
37	482050	1291493.44	данные отсутствуют	данные отсутствуют
37	482050	1291493.44	данные отсутствуют	данные отсутствуют
38	482051.86	1291431.09	данные отсутствуют	данные отсутствуют
38	482051.86	1291431.09	данные отсутствуют	данные отсутствуют
38	482051.86	1291431.09	данные отсутствуют	данные отсутствуют
39	482053.76	1291368.94	данные отсутствуют	данные отсутствуют
39	482053.76	1291368.94	данные отсутствуют	данные отсутствуют

Государственный регистратор		ФГИС ЕГРН
полное наименование должности	подпись	инициалы, фамилия

М.П.



Выписка из Единого государственного реестра недвижимости об объекте недвижимости  
**Сведения о частях земельного участка**

<b>Земельный участок</b>			
(вид объекта недвижимости)			
Лист № ___ Раздела <b>4.2</b>	Всего листов раздела <b>4.2</b> : ___	Всего разделов: ___	Всего листов выписки: ___
<b>16.03.2021 № 99/2021/381428855</b>			
Кадастровый номер:		<b>47:01:1318001:492</b>	

Номер точки	Координаты, м		Описание закрепления на местности	Средняя квадратическая погрешность определения координат характерных точек границы части земельного участка, м
	X	Y		
1	2	3	4	5
39	482053.76	1291368.94	данные отсутствуют	данные отсутствуют
40	482054.36	1291350.78	данные отсутствуют	данные отсутствуют
40	482054.36	1291350.78	данные отсутствуют	данные отсутствуют
40	482054.36	1291350.78	данные отсутствуют	данные отсутствуют
40	482054.36	1291350.78	данные отсутствуют	данные отсутствуют
40	482054.36	1291350.78	данные отсутствуют	данные отсутствуют
41	481993.39	1292029.13	данные отсутствуют	данные отсутствуют
41	481993.39	1292029.13	данные отсутствуют	данные отсутствуют
41	481993.39	1292029.13	данные отсутствуют	данные отсутствуют
42	481992.73	1292033.07	данные отсутствуют	данные отсутствуют
42	481992.73	1292033.07	данные отсутствуют	данные отсутствуют
42	481992.73	1292033.07	данные отсутствуют	данные отсутствуют
43	481990.77	1292032.76	данные отсутствуют	данные отсутствуют
43	481990.77	1292032.76	данные отсутствуют	данные отсутствуют
43	481990.77	1292032.76	данные отсутствуют	данные отсутствуют
44	481950.51	1292026.15	данные отсутствуют	данные отсутствуют
44	481950.51	1292026.15	данные отсутствуют	данные отсутствуют

Государственный регистратор		ФГИС ЕГРН
полное наименование должности	подпись	инициалы, фамилия

М.П.

Выписка из Единого государственного реестра недвижимости об объекте недвижимости  
**Сведения о частях земельного участка**

<b>Земельный участок</b>			
(вид объекта недвижимости)			
Лист № ___ Раздела <b>4.2</b>	Всего листов раздела <b>4.2</b> : ___	Всего разделов: ___	Всего листов выписки: ___
<b>16.03.2021 № 99/2021/381428855</b>			
Кадастровый номер:		<b>47:01:1318001:492</b>	

Номер точки	Координаты, м		Описание закрепления на местности	Средняя квадратическая погрешность определения координат характерных точек границы части земельного участка, м
	X	Y		
1	2	3	4	5
44	481950.51	1292026.15	данные отсутствуют	данные отсутствуют
45	481929.1	1292022.31	данные отсутствуют	данные отсутствуют
45	481929.1	1292022.31	данные отсутствуют	данные отсутствуют
45	481929.1	1292022.31	данные отсутствуют	данные отсутствуют
46	481907.25	1292019.32	данные отсутствуют	данные отсутствуют
46	481907.25	1292019.32	данные отсутствуют	данные отсутствуют
46	481907.25	1292019.32	данные отсутствуют	данные отсутствуют
47	481897.49	1292015.91	данные отсутствуют	данные отсутствуют
47	481897.49	1292015.91	данные отсутствуют	данные отсутствуют
47	481897.49	1292015.91	данные отсутствуют	данные отсутствуют
48	481876.05	1292008.06	данные отсутствуют	данные отсутствуют
48	481876.05	1292008.06	данные отсутствуют	данные отсутствуют
48	481876.05	1292008.06	данные отсутствуют	данные отсутствуют
49	481844.49	1291995.91	данные отсутствуют	данные отсутствуют
49	481844.49	1291995.91	данные отсутствуют	данные отсутствуют
49	481844.49	1291995.91	данные отсутствуют	данные отсутствуют
50	481828.34	1291990.5	данные отсутствуют	данные отсутствуют

Государственный регистратор		ФГИС ЕГРН
полное наименование должности	подпись	инициалы, фамилия

М.П.

Выписка из Единого государственного реестра недвижимости об объекте недвижимости  
**Сведения о частях земельного участка**

<b>Земельный участок</b>			
(вид объекта недвижимости)			
Лист № ___ Раздела <b>4.2</b>	Всего листов раздела <b>4.2</b> : ___	Всего разделов: ___	Всего листов выписки: ___
<b>16.03.2021 № 99/2021/381428855</b>			
Кадастровый номер:		<b>47:01:1318001:492</b>	

Номер точки	Координаты, м		Описание закрепления на местности	Средняя квадратическая погрешность определения координат характерных точек границы части земельного участка, м
	X	Y		
1	2	3	4	5
50	481828.34	1291990.5	данные отсутствуют	данные отсутствуют
50	481828.34	1291990.5	данные отсутствуют	данные отсутствуют
51	481811.16	1291978.2	данные отсутствуют	данные отсутствуют
51	481811.16	1291978.2	данные отсутствуют	данные отсутствуют
51	481811.16	1291978.2	данные отсутствуют	данные отсутствуют
52	481796.39	1291968.33	данные отсутствуют	данные отсутствуют
52	481796.39	1291968.33	данные отсутствуют	данные отсутствуют
52	481796.39	1291968.33	данные отсутствуют	данные отсутствуют
53	481785.81	1291960.6	данные отсутствуют	данные отсутствуют
53	481785.81	1291960.6	данные отсутствуют	данные отсутствуют
53	481785.81	1291960.6	данные отсутствуют	данные отсутствуют
54	481765.94	1291948.66	данные отсутствуют	данные отсутствуют
54	481765.94	1291948.66	данные отсутствуют	данные отсутствуют
54	481765.94	1291948.66	данные отсутствуют	данные отсутствуют
55	481751.7	1291935.1	данные отсутствуют	данные отсутствуют
55	481751.7	1291935.1	данные отсутствуют	данные отсутствуют
55	481751.7	1291935.1	данные отсутствуют	данные отсутствуют

Государственный регистратор		ФГИС ЕГРН
полное наименование должности	подпись	инициалы, фамилия

М.П.

Выписка из Единого государственного реестра недвижимости об объекте недвижимости  
**Сведения о частях земельного участка**

<b>Земельный участок</b>			
<small>(вид объекта недвижимости)</small>			
Лист № ___ Раздела <b>4.2</b>	Всего листов раздела <b>4.2</b> : ___	Всего разделов: ___	Всего листов выписки: ___
<b>16.03.2021 № 99/2021/381428855</b>			
Кадастровый номер:		<b>47:01:1318001:492</b>	

Номер точки	Координаты, м		Описание закрепления на местности	Средняя квадратическая погрешность определения координат характерных точек границы части земельного участка, м
	X	Y		
1	2	3	4	5
56	481745.63	1291929.14	данные отсутствуют	данные отсутствуют
56	481745.63	1291929.14	данные отсутствуют	данные отсутствуют
56	481745.63	1291929.14	данные отсутствуют	данные отсутствуют
57	481750.25	1291928.07	данные отсутствуют	данные отсутствуют
57	481750.25	1291928.07	данные отсутствуют	данные отсутствуют
57	481750.25	1291928.07	данные отсутствуют	данные отсутствуют
58	481754.49	1291932.25	данные отсутствуют	данные отсутствуют
58	481754.49	1291932.25	данные отсутствуют	данные отсутствуют
58	481754.49	1291932.25	данные отсутствуют	данные отсутствуют
59	481768.38	1291945.47	данные отсутствуют	данные отсутствуют
59	481768.38	1291945.47	данные отсутствуют	данные отсутствуют
59	481768.38	1291945.47	данные отсутствуют	данные отсутствуют
60	481788.03	1291957.26	данные отсутствуют	данные отсутствуют
60	481788.03	1291957.26	данные отсутствуют	данные отсутствуют
60	481788.03	1291957.26	данные отсутствуют	данные отсутствуют
61	481798.69	1291965.04	данные отсутствуют	данные отсутствуют
61	481798.69	1291965.04	данные отсутствуют	данные отсутствуют

Государственный регистратор		ФГИС ЕГРН
полное наименование должности	подпись	инициалы, фамилия

М.П.

Выписка из Единого государственного реестра недвижимости об объекте недвижимости  
**Сведения о частях земельного участка**

<b>Земельный участок</b>			
(вид объекта недвижимости)			
Лист № ___ Раздела <b>4.2</b>	Всего листов раздела <b>4.2</b> : ___	Всего разделов: ___	Всего листов выписки: ___
<b>16.03.2021 № 99/2021/381428855</b>			
Кадастровый номер:		<b>47:01:1318001:492</b>	

Номер точки	Координаты, м		Описание закрепления на местности	Средняя квадратическая погрешность определения координат характерных точек границы части земельного участка, м
	X	Y		
1	2	3	4	5
61	481798.69	1291965.04	данные отсутствуют	данные отсутствуют
62	481813.44	1291974.91	данные отсутствуют	данные отсутствуют
62	481813.44	1291974.91	данные отсутствуют	данные отсутствуют
62	481813.44	1291974.91	данные отсутствуют	данные отсутствуют
63	481830.19	1291986.87	данные отсутствуют	данные отсутствуют
63	481830.19	1291986.87	данные отсутствуют	данные отсутствуют
63	481830.19	1291986.87	данные отсутствуют	данные отсутствуют
64	481845.85	1291992.16	данные отсутствуют	данные отсутствуют
64	481845.85	1291992.16	данные отсутствуют	данные отсутствуют
64	481845.85	1291992.16	данные отсутствуют	данные отсутствуют
65	481877.46	1292004.32	данные отсутствуют	данные отсутствуют
65	481877.46	1292004.32	данные отсутствуют	данные отсутствуют
65	481877.46	1292004.32	данные отсутствуют	данные отсутствуют
66	481898.84	1292012.14	данные отсутствуют	данные отсутствуют
66	481898.84	1292012.14	данные отсутствуют	данные отсутствуют
66	481898.84	1292012.14	данные отсутствуют	данные отсутствуют
67	481908.19	1292015.41	данные отсутствуют	данные отсутствуют

Государственный регистратор		ФГИС ЕГРН
полное наименование должности	подпись	инициалы, фамилия

М.П.

Выписка из Единого государственного реестра недвижимости об объекте недвижимости  
**Сведения о частях земельного участка**

<b>Земельный участок</b>			
(вид объекта недвижимости)			
Лист № ___ Раздела <b>4.2</b>	Всего листов раздела <b>4.2</b> : ___	Всего разделов: ___	Всего листов выписки: ___
<b>16.03.2021 № 99/2021/381428855</b>			
Кадастровый номер:		<b>47:01:1318001:492</b>	

Номер точки	Координаты, м		Описание закрепления на местности	Средняя квадратическая погрешность определения координат характерных точек границы части земельного участка, м
	X	Y		
1	2	3	4	5
67	481908.19	1292015.41	данные отсутствуют	данные отсутствуют
67	481908.19	1292015.41	данные отсутствуют	данные отсутствуют
68	481929.73	1292018.38	данные отсутствуют	данные отсутствуют
68	481929.73	1292018.38	данные отсутствуют	данные отсутствуют
68	481929.73	1292018.38	данные отсутствуют	данные отсутствуют
69	481951.18	1292022.21	данные отсутствуют	данные отсутствуют
69	481951.18	1292022.21	данные отсутствуют	данные отсутствуют
69	481951.18	1292022.21	данные отсутствуют	данные отсутствуют
70	481991.4	1292028.81	данные отсутствуют	данные отсутствуют
70	481991.4	1292028.81	данные отсутствуют	данные отсутствуют
70	481991.4	1292028.81	данные отсутствуют	данные отсутствуют
71	482368	1293866.6	данные отсутствуют	данные отсутствуют
71	482368	1293866.6	данные отсутствуют	данные отсутствуют
71	482368	1293866.6	данные отсутствуют	данные отсутствуют
72	482377.78	1293883.79	данные отсутствуют	данные отсутствуют
72	482377.78	1293883.79	данные отсутствуют	данные отсутствуют
72	482377.78	1293883.79	данные отсутствуют	данные отсутствуют

Государственный регистратор		ФГИС ЕГРН
полное наименование должности	подпись	инициалы, фамилия

М.П.

Выписка из Единого государственного реестра недвижимости об объекте недвижимости  
**Сведения о частях земельного участка**

<b>Земельный участок</b>			
(вид объекта недвижимости)			
Лист № ____ Раздела <b>4.2</b>	Всего листов раздела <b>4.2</b> : ____	Всего разделов: ____	Всего листов выписки: ____
<b>16.03.2021 № 99/2021/381428855</b>			
Кадастровый номер:		<b>47:01:1318001:492</b>	

Номер точки	Координаты, м		Описание закрепления на местности	Средняя квадратическая погрешность определения координат характерных точек границы части земельного участка, м
	X	Y		
1	2	3	4	5
73	482423.62	1293959.93	данные отсутствуют	данные отсутствуют
73	482423.62	1293959.93	данные отсутствуют	данные отсутствуют
73	482423.62	1293959.93	данные отсутствуют	данные отсутствуют
74	482400.25	1293980.29	данные отсутствуют	данные отсутствуют
74	482400.25	1293980.29	данные отсутствуют	данные отсутствуют
74	482400.25	1293980.29	данные отсутствуют	данные отсутствуют
75	482383.76	1293952.79	данные отсутствуют	данные отсутствуют
75	482383.76	1293952.79	данные отсутствуют	данные отсутствуют
75	482383.76	1293952.79	данные отсутствуют	данные отсутствуют
76	482344.56	1293887.35	данные отсутствуют	данные отсутствуют
76	482344.56	1293887.35	данные отсутствуют	данные отсутствуют
76	482344.56	1293887.35	данные отсутствуют	данные отсутствуют
77	482162.15	1292673.27	данные отсутствуют	данные отсутствуют
77	482162.15	1292673.27	данные отсутствуют	данные отсутствуют
77	482162.15	1292673.27	данные отсутствуют	данные отсутствуют
77	482162.15	1292673.27	данные отсутствуют	данные отсутствуют
77	482162.15	1292673.27	данные отсутствуют	данные отсутствуют

Государственный регистратор		ФГИС ЕГРН
полное наименование должности	подпись	инициалы, фамилия

М.П.

Выписка из Единого государственного реестра недвижимости об объекте недвижимости  
**Сведения о частях земельного участка**

<b>Земельный участок</b>			
(вид объекта недвижимости)			
Лист № ____ Раздела <b>4.2</b>	Всего листов раздела <b>4.2</b> : ____	Всего разделов: ____	Всего листов выписки: ____
<b>16.03.2021 № 99/2021/381428855</b>			
Кадастровый номер:		<b>47:01:1318001:492</b>	

Номер точки	Координаты, м		Описание закрепления на местности	Средняя квадратическая погрешность определения координат характерных точек границы части земельного участка, м
	X	Y		
1	2	3	4	5
77	482162.15	1292673.27	данные отсутствуют	данные отсутствуют
78	482178.06	1292725.41	данные отсутствуют	данные отсутствуют
78	482178.06	1292725.41	данные отсутствуют	данные отсутствуют
78	482178.06	1292725.41	данные отсутствуют	данные отсутствуют
78	482178.06	1292725.41	данные отсутствуют	данные отсутствуют
78	482178.06	1292725.41	данные отсутствуют	данные отсутствуют
78	482178.06	1292725.41	данные отсутствуют	данные отсутствуют
78	482178.06	1292725.41	данные отсутствуют	данные отсутствуют
78	482178.06	1292725.41	данные отсутствуют	данные отсутствуют
78	482178.06	1292725.41	данные отсутствуют	данные отсутствуют
78	482178.06	1292725.41	данные отсутствуют	данные отсутствуют
78	482178.06	1292725.41	данные отсутствуют	данные отсутствуют
79	482179.25	1292729.29	данные отсутствуют	данные отсутствуют
79	482179.25	1292729.29	данные отсутствуют	данные отсутствуют
79	482179.25	1292729.29	данные отсутствуют	данные отсутствуют
79	482179.25	1292729.29	данные отсутствуют	данные отсутствуют
79	482179.25	1292729.29	данные отсутствуют	данные отсутствуют
79	482179.25	1292729.29	данные отсутствуют	данные отсутствуют
79	482179.25	1292729.29	данные отсутствуют	данные отсутствуют
79	482179.25	1292729.29	данные отсутствуют	данные отсутствуют
Государственный регистратор			ФГИС ЕГРН	
полное наименование должности			подпись	
			инициалы, фамилия	

М.П.



Выписка из Единого государственного реестра недвижимости об объекте недвижимости  
**Сведения о частях земельного участка**

005

<b>Земельный участок</b>			
(вид объекта недвижимости)			
Лист № __ Раздела <b>4.2</b>	Всего листов раздела <b>4.2</b> : __	Всего разделов: __	Всего листов выписки: __
<b>16.03.2021 № 99/2021/381428855</b>			
Кадастровый номер:		<b>47:01:1318001:492</b>	

Номер точки	Координаты, м		Описание закрепления на местности	Средняя квадратическая погрешность определения координат характерных точек границы части земельного участка, м
	X	Y		
1	2	3	4	5
79	482179.25	1292729.29	данные отсутствуют	данные отсутствуют
79	482179.25	1292729.29	данные отсутствуют	данные отсутствуют
80	482180.97	1292734.92	данные отсутствуют	данные отсутствуют
80	482180.97	1292734.92	данные отсутствуют	данные отсутствуют
80	482180.97	1292734.92	данные отсутствуют	данные отсутствуют
81	482084.2	1292761.42	данные отсутствуют	данные отсутствуют
81	482084.2	1292761.42	данные отсутствуют	данные отсутствуют
81	482084.2	1292761.42	данные отсутствуют	данные отсутствуют
82	482083.23	1292758.31	данные отсутствуют	данные отсутствуют
82	482083.23	1292758.31	данные отсутствуют	данные отсутствуют
82	482083.23	1292758.31	данные отсутствуют	данные отсутствуют
82	482083.23	1292758.31	данные отсутствуют	данные отсутствуют
82	482083.23	1292758.31	данные отсутствуют	данные отсутствуют
82	482083.23	1292758.31	данные отсутствуют	данные отсутствуют
82	482083.23	1292758.31	данные отсутствуют	данные отсутствуют
82	482083.23	1292758.31	данные отсутствуют	данные отсутствуют
82	482083.23	1292758.31	данные отсутствуют	данные отсутствуют
82	482083.23	1292758.31	данные отсутствуют	данные отсутствуют
82	482083.23	1292758.31	данные отсутствуют	данные отсутствуют
Государственный регистратор			ФГИС ЕГРН	
полное наименование должности			подпись	
			инициалы, фамилия	

М.П.

Выписка из Единого государственного реестра недвижимости об объекте недвижимости  
**Сведения о частях земельного участка**

<b>Земельный участок</b>			
<small>(вид объекта недвижимости)</small>			
Лист № ___ Раздела <b>4.2</b>	Всего листов раздела <b>4.2</b> : ___	Всего разделов: ___	Всего листов выписки: ___
<b>16.03.2021 № 99/2021/381428855</b>			
Кадастровый номер:		<b>47:01:1318001:492</b>	

Номер точки	Координаты, м		Описание закрепления на местности	Средняя квадратическая погрешность определения координат характерных точек границы части земельного участка, м
	X	Y		
1	2	3	4	5
83	482065.11	1292700.4	данные отсутствуют	данные отсутствуют
83	482065.11	1292700.4	данные отсутствуют	данные отсутствуют
83	482065.11	1292700.4	данные отсутствуют	данные отсутствуют
83	482065.11	1292700.4	данные отсутствуют	данные отсутствуют
83	482065.11	1292700.4	данные отсутствуют	данные отсутствуют
83	482065.11	1292700.4	данные отсутствуют	данные отсутствуют
84	482175.23	1292729.85	данные отсутствуют	данные отсутствуют
84	482175.23	1292729.85	данные отсутствуют	данные отсутствуют
84	482175.23	1292729.85	данные отсутствуют	данные отсутствуют
85	482158.18	1292734.81	данные отсутствуют	данные отсутствуют
85	482158.18	1292734.81	данные отсутствуют	данные отсутствуют
85	482158.18	1292734.81	данные отсутствуют	данные отсутствуют
86	482144.13	1292740.21	данные отсутствуют	данные отсутствуют
86	482144.13	1292740.21	данные отсутствуют	данные отсутствуют
86	482144.13	1292740.21	данные отсутствуют	данные отсутствуют
87	482139.82	1292741.59	данные отсутствуют	данные отсутствуют
87	482139.82	1292741.59	данные отсутствуют	данные отсутствуют

Государственный регистратор		ФГИС ЕГРН
полное наименование должности	подпись	инициалы, фамилия

М.П.

Выписка из Единого государственного реестра недвижимости об объекте недвижимости  
**Сведения о частях земельного участка**

<b>Земельный участок</b>			
(вид объекта недвижимости)			
Лист № ____ Раздела <b>4.2</b>	Всего листов раздела <b>4.2</b> : ____	Всего разделов: ____	Всего листов выписки: ____
<b>16.03.2021 № 99/2021/381428855</b>			
Кадастровый номер:		<b>47:01:1318001:492</b>	

Номер точки	Координаты, м		Описание закрепления на местности	Средняя квадратическая погрешность определения координат характерных точек границы части земельного участка, м
	X	Y		
1	2	3	4	5
87	482139.82	1292741.59	данные отсутствуют	данные отсутствуют
88	482117.46	1292745.39	данные отсутствуют	данные отсутствуют
88	482117.46	1292745.39	данные отсутствуют	данные отсутствуют
88	482117.46	1292745.39	данные отсутствуют	данные отсутствуют
89	482096.01	1292752.6	данные отсутствуют	данные отсутствуют
89	482096.01	1292752.6	данные отсутствуют	данные отсутствуют
89	482096.01	1292752.6	данные отсутствуют	данные отсутствуют
90	482091.76	1292757.3	данные отсутствуют	данные отсутствуют
90	482091.76	1292757.3	данные отсутствуют	данные отсутствуют
90	482091.76	1292757.3	данные отсутствуют	данные отсутствуют
91	482088.7	1292759.78	данные отсутствуют	данные отсутствуют
91	482088.7	1292759.78	данные отсутствуют	данные отсутствуют
91	482088.7	1292759.78	данные отсутствуют	данные отсутствуют
92	482084.45	1292762.22	данные отсутствуют	данные отсутствуют
92	482084.45	1292762.22	данные отсутствуют	данные отсутствуют
92	482084.45	1292762.22	данные отсутствуют	данные отсутствуют
93	482086.45	1292756.47	данные отсутствуют	данные отсутствуют

Государственный регистратор		ФГИС ЕГРН
полное наименование должности	подпись	инициалы, фамилия

М.П.

Выписка из Единого государственного реестра недвижимости об объекте недвижимости  
**Сведения о частях земельного участка**

<b>Земельный участок</b>			
<small>(вид объекта недвижимости)</small>			
Лист № ____ Раздела <b>4.2</b>	Всего листов раздела <b>4.2</b> : ____	Всего разделов: ____	Всего листов выписки: ____
<b>16.03.2021 № 99/2021/381428855</b>			
Кадастровый номер:		<b>47:01:1318001:492</b>	

Номер точки	Координаты, м		Описание закрепления на местности	Средняя квадратическая погрешность определения координат характерных точек границы части земельного участка, м
	X	Y		
1	2	3	4	5
93	482086.45	1292756.47	данные отсутствуют	данные отсутствуют
93	482086.45	1292756.47	данные отсутствуют	данные отсутствуют
94	482088.99	1292754.4	данные отсутствуют	данные отсутствуют
94	482088.99	1292754.4	данные отсутствуют	данные отсутствуют
94	482088.99	1292754.4	данные отсутствуют	данные отсутствуют
95	482093.72	1292749.12	данные отсутствуют	данные отсутствуют
95	482093.72	1292749.12	данные отсутствуют	данные отсутствуют
95	482093.72	1292749.12	данные отсутствуют	данные отсутствуют
96	482116.48	1292741.5	данные отсутствуют	данные отсутствуют
96	482116.48	1292741.5	данные отсутствуют	данные отсутствуют
96	482116.48	1292741.5	данные отсутствуют	данные отсутствуют
97	482138.88	1292737.69	данные отсутствуют	данные отсутствуют
97	482138.88	1292737.69	данные отсутствуют	данные отсутствуют
97	482138.88	1292737.69	данные отсутствуют	данные отсутствуют
98	482142.81	1292736.43	данные отсутствуют	данные отсутствуют
98	482142.81	1292736.43	данные отсутствуют	данные отсутствуют
98	482142.81	1292736.43	данные отсутствуют	данные отсутствуют

Государственный регистратор		ФГИС ЕГРН
полное наименование должности	подпись	инициалы, фамилия

М.П.

Выписка из Единого государственного реестра недвижимости об объекте недвижимости  
**Сведения о частях земельного участка**

<b>Земельный участок</b>			
<small>(вид объекта недвижимости)</small>			
Лист № ___ Раздела <b>4.2</b>	Всего листов раздела <b>4.2</b> : ___	Всего разделов: ___	Всего листов выписки: ___
<b>16.03.2021 № 99/2021/381428855</b>			
Кадастровый номер:		<b>47:01:1318001:492</b>	

Номер точки	Координаты, м		Описание закрепления на местности	Средняя квадратическая погрешность определения координат характерных точек границы части земельного участка, м
	X	Y		
1	2	3	4	5
99	482156.91	1292731.02	данные отсутствуют	данные отсутствуют
99	482156.91	1292731.02	данные отсутствуют	данные отсутствуют
99	482156.91	1292731.02	данные отсутствуют	данные отсутствуют
100	482174.39	1292725.93	данные отсутствуют	данные отсутствуют
100	482174.39	1292725.93	данные отсутствуют	данные отсутствуют
100	482174.39	1292725.93	данные отсутствуют	данные отсутствуют
101	482652.68	1293204.71	данные отсутствуют	данные отсутствуют
101	482652.68	1293204.71	данные отсутствуют	данные отсутствуют
101	482652.68	1293204.71	данные отсутствуют	данные отсутствуют
101	482652.68	1293204.71	данные отсутствуют	данные отсутствуют
101	482652.68	1293204.71	данные отсутствуют	данные отсутствуют
101	482652.68	1293204.71	данные отсутствуют	данные отсутствуют
101	482652.68	1293204.71	данные отсутствуют	данные отсутствуют
101	482652.68	1293204.71	данные отсутствуют	данные отсутствуют
101	482652.68	1293204.71	данные отсутствуют	данные отсутствуют
101	482652.68	1293204.71	данные отсутствуют	данные отсутствуют
101	482652.68	1293204.71	данные отсутствуют	данные отсутствуют
101	482652.68	1293204.71	данные отсутствуют	данные отсутствуют
101	482652.68	1293204.71	данные отсутствуют	данные отсутствуют
101	482652.68	1293204.71	данные отсутствуют	данные отсутствуют
101	482652.68	1293204.71	данные отсутствуют	данные отсутствуют

Государственный регистратор		ФГИС ЕГРН
полное наименование должности	подпись	инициалы, фамилия

М.П.

Выписка из Единого государственного реестра недвижимости об объекте недвижимости  
**Сведения о частях земельного участка**

<b>Земельный участок</b>			
(вид объекта недвижимости)			
Лист № ___ Раздела <b>4.2</b>	Всего листов раздела <b>4.2</b> : ___	Всего разделов: ___	Всего листов выписки: ___
<b>16.03.2021 № 99/2021/381428855</b>			
Кадастровый номер:		<b>47:01:1318001:492</b>	

Номер точки	Координаты, м		Описание закрепления на местности	Средняя квадратическая погрешность определения координат характерных точек границы части земельного участка, м
	X	Y		
1	2	3	4	5
102	482663.14	1293217.46	данные отсутствуют	данные отсутствуют
102	482663.14	1293217.46	данные отсутствуют	данные отсутствуют
102	482663.14	1293217.46	данные отсутствуют	данные отсутствуют
102	482663.14	1293217.46	данные отсутствуют	данные отсутствуют
102	482663.14	1293217.46	данные отсутствуют	данные отсутствуют
102	482663.14	1293217.46	данные отсутствуют	данные отсутствуют
102	482663.14	1293217.46	данные отсутствуют	данные отсутствуют
102	482663.14	1293217.46	данные отсутствуют	данные отсутствуют
102	482663.14	1293217.46	данные отсутствуют	данные отсутствуют
102	482663.14	1293217.46	данные отсутствуют	данные отсутствуют
102	482663.14	1293217.46	данные отсутствуют	данные отсутствуют
102	482663.14	1293217.46	данные отсутствуют	данные отсутствуют
102	482663.14	1293217.46	данные отсутствуют	данные отсутствуют
102	482663.14	1293217.46	данные отсутствуют	данные отсутствуют
102	482663.14	1293217.46	данные отсутствуют	данные отсутствуют
102	482663.14	1293217.46	данные отсутствуют	данные отсутствуют
102	482663.14	1293217.46	данные отсутствуют	данные отсутствуют
102	482663.14	1293217.46	данные отсутствуют	данные отсутствуют
102	482663.14	1293217.46	данные отсутствуют	данные отсутствуют
102	482663.14	1293217.46	данные отсутствуют	данные отсутствуют
103	482665.38	1293220.19	данные отсутствуют	данные отсутствуют
103	482665.38	1293220.19	данные отсутствуют	данные отсутствуют
103	482665.38	1293220.19	данные отсутствуют	данные отсутствуют

Государственный регистратор		ФГИС ЕГРН
полное наименование должности	подпись	инициалы, фамилия

М.П.

Выписка из Единого государственного реестра недвижимости об объекте недвижимости  
**Сведения о частях земельного участка**

<b>Земельный участок</b>			
(вид объекта недвижимости)			
Лист № ____ Раздела <b>4.2</b>	Всего листов раздела <b>4.2</b> : ____	Всего разделов: ____	Всего листов выписки: ____
<b>16.03.2021 № 99/2021/381428855</b>			
Кадастровый номер:		<b>47:01:1318001:492</b>	

Номер точки	Координаты, м		Описание закрепления на местности	Средняя квадратическая погрешность определения координат характерных точек границы части земельного участка, м
	X	Y		
1	2	3	4	5
103	482665.38	1293220.19	данные отсутствуют	данные отсутствуют
103	482665.38	1293220.19	данные отсутствуют	данные отсутствуют
103	482665.38	1293220.19	данные отсутствуют	данные отсутствуют
103	482665.38	1293220.19	данные отсутствуют	данные отсутствуют
103	482665.38	1293220.19	данные отсутствуют	данные отсутствуют
103	482665.38	1293220.19	данные отсутствуют	данные отсутствуют
103	482665.38	1293220.19	данные отсутствуют	данные отсутствуют
103	482665.38	1293220.19	данные отсутствуют	данные отсутствуют
103	482665.38	1293220.19	данные отсутствуют	данные отсутствуют
103	482665.38	1293220.19	данные отсутствуют	данные отсутствуют
103	482665.38	1293220.19	данные отсутствуют	данные отсутствуют
103	482665.38	1293220.19	данные отсутствуют	данные отсутствуют
104	482598.91	1293281.15	данные отсутствуют	данные отсутствуют
104	482598.91	1293281.15	данные отсутствуют	данные отсутствуют
104	482598.91	1293281.15	данные отсутствуют	данные отсутствуют
104	482598.91	1293281.15	данные отсутствуют	данные отсутствуют
104	482598.91	1293281.15	данные отсутствуют	данные отсутствуют
104	482598.91	1293281.15	данные отсутствуют	данные отсутствуют

Государственный регистратор		ФГИС ЕГРН
полное наименование должности	подпись	инициалы, фамилия

М.П.

Выписка из Единого государственного реестра недвижимости об объекте недвижимости  
**Сведения о частях земельного участка**

<b>Земельный участок</b>			
(вид объекта недвижимости)			
Лист № ____ Раздела <b>4.2</b>	Всего листов раздела <b>4.2</b> : ____	Всего разделов: ____	Всего листов выписки: ____
<b>16.03.2021 № 99/2021/381428855</b>			
Кадастровый номер:		<b>47:01:1318001:492</b>	

Номер точки	Координаты, м		Описание закрепления на местности	Средняя квадратическая погрешность определения координат характерных точек границы части земельного участка, м
	X	Y		
1	2	3	4	5
105	482598.84	1293280.96	данные отсутствуют	данные отсутствуют
105	482598.84	1293280.96	данные отсутствуют	данные отсутствуют
105	482598.84	1293280.96	данные отсутствуют	данные отсутствуют
105	482598.84	1293280.96	данные отсутствуют	данные отсутствуют
105	482598.84	1293280.96	данные отсутствуют	данные отсутствуют
105	482598.84	1293280.96	данные отсутствуют	данные отсутствуют
105	482598.84	1293280.96	данные отсутствуют	данные отсутствуют
105	482598.84	1293280.96	данные отсутствуют	данные отсутствуют
105	482598.84	1293280.96	данные отсутствуют	данные отсутствуют
105	482598.84	1293280.96	данные отсутствуют	данные отсутствуют
105	482598.84	1293280.96	данные отсутствуют	данные отсутствуют
105	482598.84	1293280.96	данные отсутствуют	данные отсутствуют
105	482598.84	1293280.96	данные отсутствуют	данные отсутствуют
105	482598.84	1293280.96	данные отсутствуют	данные отсутствуют
106	482598.53	1293280.16	данные отсутствуют	данные отсутствуют
106	482598.53	1293280.16	данные отсутствуют	данные отсутствуют
106	482598.53	1293280.16	данные отсутствуют	данные отсутствуют
106	482598.53	1293280.16	данные отсутствуют	данные отсутствуют
106	482598.53	1293280.16	данные отсутствуют	данные отсутствуют

Государственный регистратор		ФГИС ЕГРН
полное наименование должности	подпись	инициалы, фамилия

М.П.



Выписка из Единого государственного реестра недвижимости об объекте недвижимости  
**Сведения о частях земельного участка**

<b>Земельный участок</b>			
(вид объекта недвижимости)			
Лист № ____ Раздела <b>4.2</b>	Всего листов раздела <b>4.2</b> : ____	Всего разделов: ____	Всего листов выписки: ____
<b>16.03.2021 № 99/2021/381428855</b>			
Кадастровый номер:		<b>47:01:1318001:492</b>	

Номер точки	Координаты, м		Описание закрепления на местности	Средняя квадратическая погрешность определения координат характерных точек границы части земельного участка, м
	X	Y		
1	2	3	4	5
106	482598.53	1293280.16	данные отсутствуют	данные отсутствуют
106	482598.53	1293280.16	данные отсутствуют	данные отсутствуют
106	482598.53	1293280.16	данные отсутствуют	данные отсутствуют
106	482598.53	1293280.16	данные отсутствуют	данные отсутствуют
106	482598.53	1293280.16	данные отсутствуют	данные отсутствуют
106	482598.53	1293280.16	данные отсутствуют	данные отсутствуют
106	482598.53	1293280.16	данные отсутствуют	данные отсутствуют
106	482598.53	1293280.16	данные отсутствуют	данные отсутствуют
107	482596.28	1293277.89	данные отсутствуют	данные отсутствуют
107	482596.28	1293277.89	данные отсутствуют	данные отсутствуют
107	482596.28	1293277.89	данные отсутствуют	данные отсутствуют
107	482596.28	1293277.89	данные отсутствуют	данные отсутствуют
107	482596.28	1293277.89	данные отсутствуют	данные отсутствуют
107	482596.28	1293277.89	данные отсутствуют	данные отсутствуют
107	482596.28	1293277.89	данные отсутствуют	данные отсутствуют
107	482596.28	1293277.89	данные отсутствуют	данные отсутствуют
107	482596.28	1293277.89	данные отсутствуют	данные отсутствуют
107	482596.28	1293277.89	данные отсутствуют	данные отсутствуют
107	482596.28	1293277.89	данные отсутствуют	данные отсутствуют

Государственный регистратор		ФГИС ЕГРН
полное наименование должности	подпись	инициалы, фамилия

М.П.

Выписка из Единого государственного реестра недвижимости об объекте недвижимости  
Сведения о частях <sup>014</sup> земельного участка

<b>Земельный участок</b>			
(вид объекта недвижимости)			
Лист № ____ Раздела <b>4.2</b>	Всего листов раздела <b>4.2</b> : ____	Всего разделов: ____	Всего листов выписки: ____
<b>16.03.2021 № 99/2021/381428855</b>			
Кадастровый номер:		<b>47:01:1318001:492</b>	

Номер точки	Координаты, м		Описание закрепления на местности	Средняя квадратическая погрешность определения координат характерных точек границы части земельного участка, м
	X	Y		
1	2	3	4	5
107	482596.28	1293277.89	данные отсутствуют	данные отсутствуют
107	482596.28	1293277.89	данные отсутствуют	данные отсутствуют
107	482596.28	1293277.89	данные отсутствуют	данные отсутствуют
107	482596.28	1293277.89	данные отсутствуют	данные отсутствуют
107	482596.28	1293277.89	данные отсутствуют	данные отсутствуют
108	482585.15	1293266.63	данные отсутствуют	данные отсутствуют
108	482585.15	1293266.63	данные отсутствуют	данные отсутствуют
108	482585.15	1293266.63	данные отсутствуют	данные отсутствуют
108	482585.15	1293266.63	данные отсутствуют	данные отсутствуют
108	482585.15	1293266.63	данные отсутствуют	данные отсутствуют
108	482585.15	1293266.63	данные отсутствуют	данные отсутствуют
108	482585.15	1293266.63	данные отсутствуют	данные отсутствуют
108	482585.15	1293266.63	данные отсутствуют	данные отсутствуют
108	482585.15	1293266.63	данные отсутствуют	данные отсутствуют
108	482585.15	1293266.63	данные отсутствуют	данные отсутствуют
108	482585.15	1293266.63	данные отсутствуют	данные отсутствуют
108	482585.15	1293266.63	данные отсутствуют	данные отсутствуют
108	482585.15	1293266.63	данные отсутствуют	данные отсутствуют
108	482585.15	1293266.63	данные отсутствуют	данные отсутствуют

Государственный регистратор		ФГИС ЕГРН
полное наименование должности	подпись	инициалы, фамилия

М.П.

Выписка из Единого государственного реестра недвижимости об объекте недвижимости  
**Сведения о частях земельного участка**

<b>Земельный участок</b>			
(вид объекта недвижимости)			
Лист № ____ Раздела <b>4.2</b>	Всего листов раздела <b>4.2</b> : ____	Всего разделов: ____	Всего листов выписки: ____
<b>16.03.2021 № 99/2021/381428855</b>			
Кадастровый номер:		<b>47:01:1318001:492</b>	

Номер точки	Координаты, м		Описание закрепления на местности	Средняя квадратическая погрешность определения координат характерных точек границы части земельного участка, м
	X	Y		
1	2	3	4	5
109	482665.68	1293220.56	данные отсутствуют	данные отсутствуют
109	482665.68	1293220.56	данные отсутствуют	данные отсутствуют
109	482665.68	1293220.56	данные отсутствуют	данные отсутствуют
109	482665.68	1293220.56	данные отсутствуют	данные отсутствуют
109	482665.68	1293220.56	данные отсутствуют	данные отсутствуют
109	482665.68	1293220.56	данные отсутствуют	данные отсутствуют
109	482665.68	1293220.56	данные отсутствуют	данные отсутствуют
109	482665.68	1293220.56	данные отсутствуют	данные отсутствуют
109	482665.68	1293220.56	данные отсутствуют	данные отсутствуют
110	482638.42	1293245.55	данные отсутствуют	данные отсутствуют
110	482638.42	1293245.55	данные отсутствуют	данные отсутствуют
110	482638.42	1293245.55	данные отсутствуют	данные отсутствуют
111	482627.23	1293255.29	данные отсутствуют	данные отсутствуют
111	482627.23	1293255.29	данные отсутствуют	данные отсутствуют
111	482627.23	1293255.29	данные отсутствуют	данные отсутствуют
112	482605.98	1293274.51	данные отсутствуют	данные отсутствуют
112	482605.98	1293274.51	данные отсутствуют	данные отсутствуют
112	482605.98	1293274.51	данные отсутствуют	данные отсутствуют

Государственный регистратор		ФГИС ЕГРН
полное наименование должности	подпись	инициалы, фамилия

М.П.

Выписка из Единого государственного реестра недвижимости об объекте недвижимости  
**Сведения о частях земельного участка**

<b>Земельный участок</b>			
<small>(вид объекта недвижимости)</small>			
Лист № ____ Раздела <b>4.2</b>	Всего листов раздела <b>4.2</b> : ____	Всего разделов: ____	Всего листов выписки: ____
<b>16.03.2021 № 99/2021/381428855</b>			
Кадастровый номер:		<b>47:01:1318001:492</b>	

Номер точки	Координаты, м		Описание закрепления на местности	Средняя квадратическая погрешность определения координат характерных точек границы части земельного участка, м
	X	Y		
1	2	3	4	5
113	482603.29	1293271.54	данные отсутствуют	данные отсутствуют
113	482603.29	1293271.54	данные отсутствуют	данные отсутствуют
113	482603.29	1293271.54	данные отсутствуют	данные отсутствуют
114	482624.57	1293252.3	данные отсутствуют	данные отсутствуют
114	482624.57	1293252.3	данные отсутствуют	данные отсутствуют
114	482624.57	1293252.3	данные отсутствуют	данные отсутствуют
115	482635.75	1293242.57	данные отсутствуют	данные отсутствуют
115	482635.75	1293242.57	данные отсутствуют	данные отсутствуют
115	482635.75	1293242.57	данные отсутствуют	данные отсутствуют
116	482673.67	1293230.3	данные отсутствуют	данные отсутствуют
116	482673.67	1293230.3	данные отсутствуют	данные отсутствуют
116	482673.67	1293230.3	данные отсутствуют	данные отсутствуют
116	482673.67	1293230.3	данные отсутствуют	данные отсутствуют
116	482673.67	1293230.3	данные отсутствуют	данные отсутствуют
116	482673.67	1293230.3	данные отсутствуют	данные отсутствуют
116	482673.67	1293230.3	данные отсутствуют	данные отсутствуют
116	482673.67	1293230.3	данные отсутствуют	данные отсутствуют
116	482673.67	1293230.3	данные отсутствуют	данные отсутствуют

Государственный регистратор		ФГИС ЕГРН
полное наименование должности	подпись	инициалы, фамилия

М.П.

Выписка из Единого государственного реестра недвижимости об объекте недвижимости  
**Сведения о частях земельного участка**

<b>Земельный участок</b>			
(вид объекта недвижимости)			
Лист № ____ Раздела <b>4.2</b>	Всего листов раздела <b>4.2</b> : ____	Всего разделов: ____	Всего листов выписки: ____
<b>16.03.2021 № 99/2021/381428855</b>			
Кадастровый номер:		<b>47:01:1318001:492</b>	

Номер точки	Координаты, м		Описание закрепления на местности	Средняя квадратическая погрешность определения координат характерных точек границы части земельного участка, м
	X	Y		
1	2	3	4	5
116	482673.67	1293230.3	данные отсутствуют	данные отсутствуют
116	482673.67	1293230.3	данные отсутствуют	данные отсутствуют
116	482673.67	1293230.3	данные отсутствуют	данные отсутствуют
117	482676.21	1293233.39	данные отсутствуют	данные отсутствуют
117	482676.21	1293233.39	данные отсутствуют	данные отсутствуют
117	482676.21	1293233.39	данные отсутствуют	данные отсутствуют
117	482676.21	1293233.39	данные отсутствуют	данные отсутствуют
117	482676.21	1293233.39	данные отсутствуют	данные отсутствуют
117	482676.21	1293233.39	данные отсутствуют	данные отсутствуют
117	482676.21	1293233.39	данные отсутствуют	данные отсутствуют
117	482676.21	1293233.39	данные отсутствуют	данные отсутствуют
117	482676.21	1293233.39	данные отсутствуют	данные отсутствуют
117	482676.21	1293233.39	данные отсутствуют	данные отсутствуют
117	482676.21	1293233.39	данные отсутствуют	данные отсутствуют
117	482676.21	1293233.39	данные отсутствуют	данные отсутствуют
117	482676.21	1293233.39	данные отсутствуют	данные отсутствуют
118	482668.9	1293239.78	данные отсутствуют	данные отсутствуют
118	482668.9	1293239.78	данные отсутствуют	данные отсутствуют
118	482668.9	1293239.78	данные отсутствуют	данные отсутствуют

Государственный регистратор		ФГИС ЕГРН
полное наименование должности	подпись	инициалы, фамилия

М.П.

Выписка из Единого государственного реестра недвижимости об объекте недвижимости  
**Сведения о частях земельного участка**

<b>Земельный участок</b>			
(вид объекта недвижимости)			
Лист № ____ Раздела <b>4.2</b>	Всего листов раздела <b>4.2</b> : ____	Всего разделов: ____	Всего листов выписки: ____
<b>16.03.2021 № 99/2021/381428855</b>			
Кадастровый номер:		<b>47:01:1318001:492</b>	

Номер точки	Координаты, м		Описание закрепления на местности	Средняя квадратическая погрешность определения координат характерных точек границы части земельного участка, м
	X	Y		
1	2	3	4	5
119	482654.25	1293252.58	данные отсутствуют	данные отсутствуют
119	482654.25	1293252.58	данные отсутствуют	данные отсутствуют
119	482654.25	1293252.58	данные отсутствуют	данные отсутствуют
120	482611.01	1293291.64	данные отсутствуют	данные отсутствуют
120	482611.01	1293291.64	данные отсутствуют	данные отсутствуют
120	482611.01	1293291.64	данные отсутствуют	данные отсутствуют
121	482605.11	1293297.06	данные отсутствуют	данные отсутствуют
121	482605.11	1293297.06	данные отсутствуют	данные отсутствуют
121	482605.11	1293297.06	данные отсутствуют	данные отсутствуют
121	482605.11	1293297.06	данные отсутствуют	данные отсутствуют
121	482605.11	1293297.06	данные отсутствуют	данные отсутствуют
121	482605.11	1293297.06	данные отсутствуют	данные отсутствуют
121	482605.11	1293297.06	данные отсутствуют	данные отсутствуют
121	482605.11	1293297.06	данные отсутствуют	данные отсутствуют
121	482605.11	1293297.06	данные отсутствуют	данные отсутствуют
121	482605.11	1293297.06	данные отсутствуют	данные отсутствуют
122	482603.55	1293293.06	данные отсутствуют	данные отсутствуют
122	482603.55	1293293.06	данные отсутствуют	данные отсутствуют

Государственный регистратор		ФГИС ЕГРН
полное наименование должности	подпись	инициалы, фамилия

М.П.

Выписка из Единого государственного реестра недвижимости об объекте недвижимости  
**Сведения о частях земельного участка**

<b>Земельный участок</b>			
(вид объекта недвижимости)			
Лист № ____ Раздела <b>4.2</b>	Всего листов раздела <b>4.2</b> : ____	Всего разделов: ____	Всего листов выписки: ____
<b>16.03.2021 № 99/2021/381428855</b>			
Кадастровый номер:		<b>47:01:1318001:492</b>	

Номер точки	Координаты, м		Описание закрепления на местности	Средняя квадратическая погрешность определения координат характерных точек границы части земельного участка, м
	X	Y		
1	2	3	4	5
122	482603.55	1293293.06	данные отсутствуют	данные отсутствуют
122	482603.55	1293293.06	данные отсутствуют	данные отсутствуют
122	482603.55	1293293.06	данные отсутствуют	данные отсутствуют
122	482603.55	1293293.06	данные отсутствуют	данные отсутствуют
122	482603.55	1293293.06	данные отсутствуют	данные отсутствуют
122	482603.55	1293293.06	данные отсутствуют	данные отсутствуют
122	482603.55	1293293.06	данные отсутствуют	данные отсутствуют
122	482603.55	1293293.06	данные отсутствуют	данные отсутствуют
123	482608.32	1293288.68	данные отсутствуют	данные отсутствуют
123	482608.32	1293288.68	данные отсутствуют	данные отсутствуют
123	482608.32	1293288.68	данные отсутствуют	данные отсутствуют
124	482651.59	1293249.59	данные отсутствуют	данные отсутствуют
124	482651.59	1293249.59	данные отсутствуют	данные отсутствуют
124	482651.59	1293249.59	данные отсутствуют	данные отсутствуют
125	482664.77	1293238.08	данные отсутствуют	данные отсутствуют
125	482664.77	1293238.08	данные отсутствуют	данные отсутствуют
125	482664.77	1293238.08	данные отсутствуют	данные отсутствуют
126	482663.65	1293236.79	данные отсутствуют	данные отсутствуют

Государственный регистратор		ФГИС ЕГРН
полное наименование должности	подпись	инициалы, фамилия

М.П.

Выписка из Единого государственного реестра недвижимости об объекте недвижимости  
**Сведения о частях земельного участка**

<b>Земельный участок</b>			
(вид объекта недвижимости)			
Лист № ____ Раздела <b>4.2</b>	Всего листов раздела <b>4.2</b> : ____	Всего разделов: ____	Всего листов выписки: ____
<b>16.03.2021 № 99/2021/381428855</b>			
Кадастровый номер:		<b>47:01:1318001:492</b>	

Номер точки	Координаты, м		Описание закрепления на местности	Средняя квадратическая погрешность определения координат характерных точек границы части земельного участка, м
	X	Y		
1	2	3	4	5
126	482663.65	1293236.79	данные отсутствуют	данные отсутствуют
126	482663.65	1293236.79	данные отсутствуют	данные отсутствуют
127	482662.34	1293235.27	данные отсутствуют	данные отсутствуют
127	482662.34	1293235.27	данные отсутствуют	данные отсутствуют
127	482662.34	1293235.27	данные отсутствуют	данные отсутствуют
128	482665.36	1293232.65	данные отсутствуют	данные отсутствуют
128	482665.36	1293232.65	данные отсутствуют	данные отсутствуют
128	482665.36	1293232.65	данные отсутствуют	данные отсутствуют
129	482666.67	1293234.16	данные отсутствуют	данные отсутствуют
129	482666.67	1293234.16	данные отсутствуют	данные отсутствуют
129	482666.67	1293234.16	данные отсутствуют	данные отсутствуют
130	482667.78	1293235.45	данные отсутствуют	данные отсутствуют
130	482667.78	1293235.45	данные отсутствуют	данные отсутствуют
130	482667.78	1293235.45	данные отсутствуют	данные отсутствуют
131	482389.88	1293847.25	данные отсутствуют	данные отсутствуют
131	482389.88	1293847.25	данные отсутствуют	данные отсутствуют
131	482389.88	1293847.25	данные отсутствуют	данные отсутствуют

Государственный регистратор		ФГИС ЕГРН
полное наименование должности	подпись	инициалы, фамилия

М.П.



Выписка из Единого государственного реестра недвижимости об объекте недвижимости  
**Сведения о частях <sup>021</sup> земельного участка**

<b>Земельный участок</b>			
<small>(вид объекта недвижимости)</small>			
Лист № ___ Раздела <b>4.2</b>	Всего листов раздела <b>4.2</b> : ___	Всего разделов: ___	Всего листов выписки: ___
<b>16.03.2021 № 99/2021/381428855</b>			
Кадастровый номер:		<b>47:01:1318001:492</b>	

Номер точки	Координаты, м		Описание закрепления на местности	Средняя квадратическая погрешность определения координат характерных точек границы части земельного участка, м
	X	Y		
1	2	3	4	5
132	482409.11	1293879.1	данные отсутствуют	данные отсутствуют
132	482409.11	1293879.1	данные отсутствуют	данные отсутствуют
132	482409.11	1293879.1	данные отсутствуют	данные отсутствуют
133	482442.29	1293934.38	данные отсутствуют	данные отсутствуют
133	482442.29	1293934.38	данные отсутствуют	данные отсутствуют
133	482442.29	1293934.38	данные отсутствуют	данные отсутствуют
134	482445.95	1293940.47	данные отсутствуют	данные отсутствуют
134	482445.95	1293940.47	данные отсутствуют	данные отсутствуют
134	482445.95	1293940.47	данные отсутствуют	данные отсутствуют
135	482442.89	1293943.14	данные отсутствуют	данные отсутствуют
135	482442.89	1293943.14	данные отсутствуют	данные отсутствуют
135	482442.89	1293943.14	данные отсутствуют	данные отсутствуют
136	482438.85	1293936.43	данные отсутствуют	данные отсутствуют
136	482438.85	1293936.43	данные отсутствуют	данные отсутствуют
136	482438.85	1293936.43	данные отсутствуют	данные отсутствуют
137	482405.68	1293881.16	данные отсутствуют	данные отсутствуют
137	482405.68	1293881.16	данные отсутствуют	данные отсутствуют
Государственный регистратор				ФГИС ЕГРН
полное наименование должности			подпись	инициалы, фамилия

М.П.

Выписка из Единого государственного реестра недвижимости об объекте недвижимости  
**Сведения о частях земельного участка**

<b>Земельный участок</b>			
(вид объекта недвижимости)			
Лист № ___ Раздела <b>4.2</b>	Всего листов раздела <b>4.2</b> : ___	Всего разделов: ___	Всего листов выписки: ___
<b>16.03.2021 № 99/2021/381428855</b>			
Кадастровый номер:		<b>47:01:1318001:492</b>	

Номер точки	Координаты, м		Описание закрепления на местности	Средняя квадратическая погрешность определения координат характерных точек границы части земельного участка, м
	X	Y		
1	2	3	4	5
137	482405.68	1293881.16	данные отсутствуют	данные отсутствуют
138	482386.83	1293849.94	данные отсутствуют	данные отсутствуют
138	482386.83	1293849.94	данные отсутствуют	данные отсутствуют
138	482386.83	1293849.94	данные отсутствуют	данные отсутствуют
139	482013.26	1291224.51	данные отсутствуют	данные отсутствуют
139	482013.26	1291224.51	данные отсутствуют	данные отсутствуют
139	482013.26	1291224.51	данные отсутствуют	данные отсутствуют
140	482013.25	1291235.77	данные отсутствуют	данные отсутствуют
140	482013.25	1291235.77	данные отсутствуют	данные отсутствуют
140	482013.25	1291235.77	данные отсутствуют	данные отсутствуют
141	482009.43	1291334.2	данные отсутствуют	данные отсутствуют
141	482009.43	1291334.2	данные отсутствуют	данные отсутствуют
141	482009.43	1291334.2	данные отсутствуют	данные отсутствуют
142	482019.58	1291337.94	данные отсутствуют	данные отсутствуют
142	482019.58	1291337.94	данные отсутствуют	данные отсутствуют
142	482019.58	1291337.94	данные отсутствуют	данные отсутствуют
143	482017.55	1291395.07	данные отсутствуют	данные отсутствуют

Государственный регистратор		ФГИС ЕГРН
полное наименование должности	подпись	инициалы, фамилия

М.П.

Выписка из Единого государственного реестра недвижимости об объекте недвижимости  
**Сведения о частях земельного участка**

<b>Земельный участок</b>			
(вид объекта недвижимости)			
Лист № ____ Раздела <b>4.2</b>	Всего листов раздела <b>4.2</b> : ____	Всего разделов: ____	Всего листов выписки: ____
<b>16.03.2021 № 99/2021/381428855</b>			
Кадастровый номер:		<b>47:01:1318001:492</b>	

Номер точки	Координаты, м		Описание закрепления на местности	Средняя квадратическая погрешность определения координат характерных точек границы части земельного участка, м
	X	Y		
1	2	3	4	5
143	482017.55	1291395.07	данные отсутствуют	данные отсутствуют
143	482017.55	1291395.07	данные отсутствуют	данные отсутствуют
144	482013.61	1291490.1	данные отсутствуют	данные отсутствуют
144	482013.61	1291490.1	данные отсутствуют	данные отсутствуют
144	482013.61	1291490.1	данные отсутствуют	данные отсутствуют
145	482010.37	1291578.59	данные отсутствуют	данные отсутствуют
145	482010.37	1291578.59	данные отсутствуют	данные отсутствуют
145	482010.37	1291578.59	данные отсутствуют	данные отсутствуют
146	482006.56	1291672.32	данные отсутствуют	данные отсутствуют
146	482006.56	1291672.32	данные отсутствуют	данные отсутствуют
146	482006.56	1291672.32	данные отсутствуют	данные отсутствуют
147	482002.66	1291767.99	данные отсутствуют	данные отсутствуют
147	482002.66	1291767.99	данные отсутствуют	данные отсутствуют
147	482002.66	1291767.99	данные отсутствуют	данные отсутствуют
148	481998.83	1291867.61	данные отсутствуют	данные отсутствуют
148	481998.83	1291867.61	данные отсутствуют	данные отсутствуют
148	481998.83	1291867.61	данные отсутствуют	данные отсутствуют

Государственный регистратор		ФГИС ЕГРН
полное наименование должности	подпись	инициалы, фамилия

М.П.

Выписка из Единого государственного реестра недвижимости об объекте недвижимости  
**Сведения о частях <sup>924</sup> земельного участка**

<b>Земельный участок</b>			
<small>(вид объекта недвижимости)</small>			
Лист № ___ Раздела <b>4.2</b>	Всего листов раздела <b>4.2</b> : ___	Всего разделов: ___	Всего листов выписки: ___
<b>16.03.2021 № 99/2021/381428855</b>			
Кадастровый номер:		<b>47:01:1318001:492</b>	

Номер точки	Координаты, м		Описание закрепления на местности	Средняя квадратическая погрешность определения координат характерных точек границы части земельного участка, м
	X	Y		
1	2	3	4	5
149	481995.02	1291961.87	данные отсутствуют	данные отсутствуют
149	481995.02	1291961.87	данные отсутствуют	данные отсутствуют
149	481995.02	1291961.87	данные отсутствуют	данные отсутствуют
150	482001.73	1292029.16	данные отсутствуют	данные отсутствуют
150	482001.73	1292029.16	данные отсутствуют	данные отсутствуют
150	482001.73	1292029.16	данные отсутствуют	данные отсутствуют
151	481999	1292100.17	данные отсутствуют	данные отсутствуют
151	481999	1292100.17	данные отсутствуют	данные отсутствуют
151	481999	1292100.17	данные отсутствуют	данные отсутствуют
152	481996.25	1292168.6	данные отсутствуют	данные отсутствуют
152	481996.25	1292168.6	данные отсутствуют	данные отсутствуют
152	481996.25	1292168.6	данные отсутствуют	данные отсутствуют
153	481993.41	1292242.2	данные отсутствуют	данные отсутствуют
153	481993.41	1292242.2	данные отсутствуют	данные отсутствуют
153	481993.41	1292242.2	данные отсутствуют	данные отсутствуют
154	481990.66	1292303.82	данные отсутствуют	данные отсутствуют
154	481990.66	1292303.82	данные отсутствуют	данные отсутствуют

Государственный регистратор		ФГИС ЕГРН
полное наименование должности	подпись	инициалы, фамилия

М.П.

Выписка из Единого государственного реестра недвижимости об объекте недвижимости  
**Сведения о частях земельного участка**

<b>Земельный участок</b>			
(вид объекта недвижимости)			
Лист № ___ Раздела <b>4.2</b>	Всего листов раздела <b>4.2</b> : ___	Всего разделов: ___	Всего листов выписки: ___
<b>16.03.2021 № 99/2021/381428855</b>			
Кадастровый номер:		<b>47:01:1318001:492</b>	

Номер точки	Координаты, м		Описание закрепления на местности	Средняя квадратическая погрешность определения координат характерных точек границы части земельного участка, м
	X	Y		
1	2	3	4	5
154	481990.66	1292303.82	данные отсутствуют	данные отсутствуют
155	481987.51	1292379.23	данные отсутствуют	данные отсутствуют
155	481987.51	1292379.23	данные отсутствуют	данные отсутствуют
155	481987.51	1292379.23	данные отсутствуют	данные отсутствуют
156	481985.22	1292447.76	данные отсутствуют	данные отсутствуют
156	481985.22	1292447.76	данные отсутствуют	данные отсутствуют
156	481985.22	1292447.76	данные отсутствуют	данные отсутствуют
157	481983.65	1292483.1	данные отсутствуют	данные отсутствуют
157	481983.65	1292483.1	данные отсутствуют	данные отсутствуют
157	481983.65	1292483.1	данные отсутствуют	данные отсутствуют
158	481983.18	1292494.05	данные отсутствуют	данные отсутствуют
158	481983.18	1292494.05	данные отсутствуют	данные отсутствуют
158	481983.18	1292494.05	данные отсутствуют	данные отсутствуют
159	481963.04	1292496.88	данные отсутствуют	данные отсутствуют
159	481963.04	1292496.88	данные отсутствуют	данные отсутствуют
159	481963.04	1292496.88	данные отсутствуют	данные отсутствуют
160	481963.67	1292482.22	данные отсутствуют	данные отсутствуют

Государственный регистратор		ФГИС ЕГРН
полное наименование должности	подпись	инициалы, фамилия

М.П.

Выписка из Единого государственного реестра недвижимости об объекте недвижимости  
**Сведения о частях земельного участка**

<b>Земельный участок</b>			
<small>(вид объекта недвижимости)</small>			
Лист № ___ Раздела <b>4.2</b>	Всего листов раздела <b>4.2</b> : ___	Всего разделов: ___	Всего листов выписки: ___
<b>16.03.2021 № 99/2021/381428855</b>			
Кадастровый номер:		<b>47:01:1318001:492</b>	

Номер точки	Координаты, м		Описание закрепления на местности	Средняя квадратическая погрешность определения координат характерных точек границы части земельного участка, м
	X	Y		
1	2	3	4	5
160	481963.67	1292482.22	данные отсутствуют	данные отсутствуют
160	481963.67	1292482.22	данные отсутствуют	данные отсутствуют
161	481965.22	1292447.01	данные отсутствуют	данные отсутствуют
161	481965.22	1292447.01	данные отсутствуют	данные отсутствуют
161	481965.22	1292447.01	данные отсутствуют	данные отсутствуют
162	481967.52	1292378.48	данные отсутствуют	данные отсутствуют
162	481967.52	1292378.48	данные отсутствуют	данные отсутствуют
162	481967.52	1292378.48	данные отсутствуют	данные отсутствуют
163	481970.68	1292302.95	данные отсутствуют	данные отсутствуют
163	481970.68	1292302.95	данные отсутствуют	данные отсутствуют
163	481970.68	1292302.95	данные отсутствуют	данные отсутствуют
164	481973.42	1292241.36	данные отсутствуют	данные отсутствуют
164	481973.42	1292241.36	данные отсутствуют	данные отсутствуют
164	481973.42	1292241.36	данные отсутствуют	данные отсутствуют
165	481976.26	1292167.81	данные отсутствуют	данные отсутствуют
165	481976.26	1292167.81	данные отсутствуют	данные отсутствуют
165	481976.26	1292167.81	данные отсутствуют	данные отсутствуют

Государственный регистратор		ФГИС ЕГРН
полное наименование должности	подпись	инициалы, фамилия

М.П.

Выписка из Единого государственного реестра недвижимости об объекте недвижимости  
**Сведения о частях <sup>977</sup> земельного участка**

<b>Земельный участок</b>			
<small>(вид объекта недвижимости)</small>			
Лист № ___ Раздела <b>4.2</b>	Всего листов раздела <b>4.2</b> : ___	Всего разделов: ___	Всего листов выписки: ___
<b>16.03.2021 № 99/2021/381428855</b>			
Кадастровый номер:		<b>47:01:1318001:492</b>	

Номер точки	Координаты, м		Описание закрепления на местности	Средняя квадратическая погрешность определения координат характерных точек границы части земельного участка, м
	X	Y		
1	2	3	4	5
166	481979.01	1292099.39	данные отсутствуют	данные отсутствуют
166	481979.01	1292099.39	данные отсутствуют	данные отсутствуют
166	481979.01	1292099.39	данные отсутствуют	данные отсутствуют
167	481981.72	1292029.77	данные отсутствуют	данные отсутствуют
167	481981.72	1292029.77	данные отсутствуют	данные отсутствуют
167	481981.72	1292029.77	данные отсутствуют	данные отсутствуют
168	481974.98	1291962.46	данные отсутствуют	данные отсутствуют
168	481974.98	1291962.46	данные отсутствуют	данные отсутствуют
168	481974.98	1291962.46	данные отсутствуют	данные отсутствуют
169	481978.85	1291866.81	данные отсутствуют	данные отсутствуют
169	481978.85	1291866.81	данные отсутствуют	данные отсутствуют
169	481978.85	1291866.81	данные отсутствуют	данные отсутствуют
170	481982.67	1291767.2	данные отсутствуют	данные отсутствуют
170	481982.67	1291767.2	данные отсутствуют	данные отсутствуют
170	481982.67	1291767.2	данные отсутствуют	данные отсутствуют
171	481986.55	1291671.51	данные отсутствуют	данные отсутствуют
171	481986.55	1291671.51	данные отсутствуют	данные отсутствуют

Государственный регистратор		ФГИС ЕГРН
полное наименование должности	подпись	инициалы, фамилия

М.П.

Выписка из Единого государственного реестра недвижимости об объекте недвижимости  
**Сведения о частях земельного участка**

<b>Земельный участок</b>			
<small>(вид объекта недвижимости)</small>			
Лист № ___ Раздела <b>4.2</b>	Всего листов раздела <b>4.2</b> : ___	Всего разделов: ___	Всего листов выписки: ___
<b>16.03.2021 № 99/2021/381428855</b>			
Кадастровый номер:		<b>47:01:1318001:492</b>	

Номер точки	Координаты, м		Описание закрепления на местности	Средняя квадратическая погрешность определения координат характерных точек границы части земельного участка, м
	X	Y		
1	2	3	4	5
171	481986.55	1291671.51	данные отсутствуют	данные отсутствуют
172	481990.4	1291577.81	данные отсутствуют	данные отсутствуют
172	481990.4	1291577.81	данные отсутствуют	данные отсутствуют
172	481990.4	1291577.81	данные отсутствуют	данные отсутствуют
173	481993.62	1291489.32	данные отсутствуют	данные отсутствуют
173	481993.62	1291489.32	данные отсутствуют	данные отсутствуют
173	481993.62	1291489.32	данные отсутствуют	данные отсутствуют
174	481997.57	1291394.3	данные отсутствуют	данные отсутствуют
174	481997.57	1291394.3	данные отсутствуют	данные отсутствуют
174	481997.57	1291394.3	данные отсутствуют	данные отсутствуют
175	482002.04	1291268.74	данные отсутствуют	данные отсутствуют
175	482002.04	1291268.74	данные отсутствуют	данные отсутствуют
175	482002.04	1291268.74	данные отсутствуют	данные отсутствуют
176	482012.07	1291166.25	данные отсутствуют	данные отсутствуют
176	482012.07	1291166.25	данные отсутствуют	данные отсутствуют
176	482012.07	1291166.25	данные отсутствуют	данные отсутствуют
177	482013.31	1291185.61	данные отсутствуют	данные отсутствуют

Государственный регистратор		ФГИС ЕГРН
полное наименование должности	подпись	инициалы, фамилия

М.П.



Выписка из Единого государственного реестра недвижимости об объекте недвижимости  
**Сведения о частях земельного участка**

<b>Земельный участок</b>			
<small>(вид объекта недвижимости)</small>			
Лист № ____ Раздела <b>4.2</b>	Всего листов раздела <b>4.2</b> : ____	Всего разделов: ____	Всего листов выписки: ____
<b>16.03.2021 № 99/2021/381428855</b>			
Кадастровый номер:		<b>47:01:1318001:492</b>	

Номер точки	Координаты, м		Описание закрепления на местности	Средняя квадратическая погрешность определения координат характерных точек границы части земельного участка, м
	X	Y		
1	2	3	4	5
177	482013.31	1291185.61	данные отсутствуют	данные отсутствуют
177	482013.31	1291185.61	данные отсутствуют	данные отсутствуют
178	482013.31	1291186.34	данные отсутствуют	данные отсутствуют
178	482013.31	1291186.34	данные отсутствуют	данные отсутствуют
178	482013.31	1291186.34	данные отсутствуют	данные отсутствуют
179	481975.26	1291184.49	данные отсутствуют	данные отсутствуют
179	481975.26	1291184.49	данные отсутствуют	данные отсутствуют
179	481975.26	1291184.49	данные отсутствуют	данные отсутствуют
180	481928.29	1291181.65	данные отсутствуют	данные отсутствуют
180	481928.29	1291181.65	данные отсутствуют	данные отсутствуют
180	481928.29	1291181.65	данные отсутствуют	данные отсутствуют
181	481927	1291181.28	данные отсутствуют	данные отсутствуют
181	481927	1291181.28	данные отсутствуют	данные отсутствуют
181	481927	1291181.28	данные отсутствуют	данные отсутствуют
181	481927	1291181.28	данные отсутствуют	данные отсутствуют
181	481927	1291181.28	данные отсутствуют	данные отсутствуют
181	481927	1291181.28	данные отсутствуют	данные отсутствуют

Государственный регистратор		ФГИС ЕГРН
полное наименование должности	подпись	инициалы, фамилия

М.П.

Выписка из Единого государственного реестра недвижимости об объекте недвижимости  
**Сведения о частях <sup>930</sup> земельного участка**

<b>Земельный участок</b>			
(вид объекта недвижимости)			
Лист № ___ Раздела <b>4.2</b>	Всего листов раздела <b>4.2</b> : ___	Всего разделов: ___	Всего листов выписки: ___
<b>16.03.2021 № 99/2021/381428855</b>			
Кадастровый номер:		<b>47:01:1318001:492</b>	

Номер точки	Координаты, м		Описание закрепления на местности	Средняя квадратическая погрешность определения координат характерных точек границы части земельного участка, м
	X	Y		
1	2	3	4	5
182	481925.86	1291160.11	данные отсутствуют	данные отсутствуют
182	481925.86	1291160.11	данные отсутствуют	данные отсутствуют
182	481925.86	1291160.11	данные отсутствуют	данные отсутствуют
182	481925.86	1291160.11	данные отсутствуют	данные отсутствуют
182	481925.86	1291160.11	данные отсутствуют	данные отсутствуют
182	481925.86	1291160.11	данные отсутствуют	данные отсутствуют
182	481925.86	1291160.11	данные отсутствуют	данные отсутствуют
183	481931.74	1291161.84	данные отсутствуют	данные отсутствуют
183	481931.74	1291161.84	данные отсутствуют	данные отсутствуют
183	481931.74	1291161.84	данные отсутствуют	данные отсутствуют
184	481976.37	1291164.52	данные отсутствуют	данные отсутствуют
184	481976.37	1291164.52	данные отсутствуют	данные отсутствуют
184	481976.37	1291164.52	данные отсутствуют	данные отсутствуют
185	482018.13	1292523.2	данные отсутствуют	данные отсутствуют
185	482018.13	1292523.2	данные отсутствуют	данные отсутствуют
185	482018.13	1292523.2	данные отсутствуют	данные отсутствуют
186	482018.11	1292525.46	данные отсутствуют	данные отсутствуют
186	482018.11	1292525.46	данные отсутствуют	данные отсутствуют

Государственный регистратор		ФГИС ЕГРН
полное наименование должности	подпись	инициалы, фамилия

М.П.

Выписка из Единого государственного реестра недвижимости об объекте недвижимости  
**Сведения о частях земельного участка**

<b>Земельный участок</b>			
<small>(вид объекта недвижимости)</small>			
Лист № ___ Раздела <b>4.2</b>	Всего листов раздела <b>4.2</b> : ___	Всего разделов: ___	Всего листов выписки: ___
<b>16.03.2021 № 99/2021/381428855</b>			
Кадастровый номер:		<b>47:01:1318001:492</b>	

Номер точки	Координаты, м		Описание закрепления на местности	Средняя квадратическая погрешность определения координат характерных точек границы части земельного участка, м
	X	Y		
1	2	3	4	5
186	482018.11	1292525.46	данные отсутствуют	данные отсутствуют
187	482017.29	1292547.56	данные отсутствуют	данные отсутствуют
187	482017.29	1292547.56	данные отсутствуют	данные отсутствуют
187	482017.29	1292547.56	данные отсутствуют	данные отсутствуют
188	482013.71	1292536.11	данные отсутствуют	данные отсутствуют
188	482013.71	1292536.11	данные отсутствуют	данные отсутствуют
188	482013.71	1292536.11	данные отсутствуют	данные отсутствуют
189	482014.12	1292525.37	данные отсутствуют	данные отсутствуют
189	482014.12	1292525.37	данные отсутствуют	данные отсутствуют
189	482014.12	1292525.37	данные отсутствуют	данные отсутствуют
190	482014.13	1292523.8	данные отсутствуют	данные отсутствуют
190	482014.13	1292523.8	данные отсутствуют	данные отсутствуют
190	482014.13	1292523.8	данные отсутствуют	данные отсутствуют
191	482665.67	1293220.55	данные отсутствуют	данные отсутствуют
191	482665.67	1293220.55	данные отсутствуют	данные отсутствуют
191	482665.67	1293220.55	данные отсутствуют	данные отсутствуют
192	482656.78	1293228.78	данные отсутствуют	данные отсутствуют

Государственный регистратор		ФГИС ЕГРН
полное наименование должности	подпись	инициалы, фамилия

М.П.

Выписка из Единого государственного реестра недвижимости об объекте недвижимости  
**Сведения о частях <sup>032</sup> земельного участка**

<b>Земельный участок</b>			
(вид объекта недвижимости)			
Лист № ____ Раздела <b>4.2</b>	Всего листов раздела <b>4.2</b> : ____	Всего разделов: ____	Всего листов выписки: ____
<b>16.03.2021 № 99/2021/381428855</b>			
Кадастровый номер:		<b>47:01:1318001:492</b>	

Номер точки	Координаты, м		Описание закрепления на местности	Средняя квадратическая погрешность определения координат характерных точек границы части земельного участка, м
	X	Y		
1	2	3	4	5
192	482656.78	1293228.78	данные отсутствуют	данные отсутствуют
192	482656.78	1293228.78	данные отсутствуют	данные отсутствуют
193	482653.78	1293231.78	данные отсутствуют	данные отсутствуют
193	482653.78	1293231.78	данные отсутствуют	данные отсутствуют
193	482653.78	1293231.78	данные отсутствуют	данные отсутствуют
194	482617.38	1293264.16	данные отсутствуют	данные отсутствуют
194	482617.38	1293264.16	данные отсутствуют	данные отсутствуют
194	482617.38	1293264.16	данные отсутствуют	данные отсутствуют
195	482598.92	1293281.17	данные отсутствуют	данные отсутствуют
195	482598.92	1293281.17	данные отсутствуют	данные отсутствуют
195	482598.92	1293281.17	данные отсутствуют	данные отсутствуют
196	482583.76	1293265.23	данные отсутствуют	данные отсутствуют
196	482583.76	1293265.23	данные отсутствуют	данные отсутствуют
196	482583.76	1293265.23	данные отсутствуют	данные отсутствуют
197	482602.55	1293247.91	данные отсутствуют	данные отсутствуют
197	482602.55	1293247.91	данные отсутствуют	данные отсутствуют
197	482602.55	1293247.91	данные отсутствуют	данные отсутствуют

Государственный регистратор		ФГИС ЕГРН
полное наименование должности	подпись	инициалы, фамилия

М.П.

Выписка из Единого государственного реестра недвижимости об объекте недвижимости  
**Сведения о частях земельного участка**

<b>Земельный участок</b>			
(вид объекта недвижимости)			
Лист № ____ Раздела <b>4.2</b>	Всего листов раздела <b>4.2</b> : ____	Всего разделов: ____	Всего листов выписки: ____
<b>16.03.2021 № 99/2021/381428855</b>			
Кадастровый номер:		<b>47:01:1318001:492</b>	

Номер точки	Координаты, м		Описание закрепления на местности	Средняя квадратическая погрешность определения координат характерных точек границы части земельного участка, м
	X	Y		
1	2	3	4	5
198	482638.45	1293215.99	данные отсутствуют	данные отсутствуют
198	482638.45	1293215.99	данные отсутствуют	данные отсутствуют
198	482638.45	1293215.99	данные отсутствуют	данные отсутствуют
199	482641.06	1293213.38	данные отсутствуют	данные отсутствуют
199	482641.06	1293213.38	данные отсутствуют	данные отсутствуют
199	482641.06	1293213.38	данные отсутствуют	данные отсутствуют
200	482651.7	1293203.52	данные отсутствуют	данные отсутствуют
200	482651.7	1293203.52	данные отсутствуют	данные отсутствуют
200	482651.7	1293203.52	данные отсутствуют	данные отсутствуют
201	482180.9	1292734.69	данные отсутствуют	данные отсутствуют
201	482180.9	1292734.69	данные отсутствуют	данные отсутствуют
201	482180.9	1292734.69	данные отсутствуют	данные отсутствуют
202	482084.16	1292761.28	данные отсутствуют	данные отсутствуют
202	482084.16	1292761.28	данные отсутствуют	данные отсутствуют
202	482084.16	1292761.28	данные отсутствуют	данные отсутствуют
203	482065.02	1292700.1	данные отсутствуют	данные отсутствуют
203	482065.02	1292700.1	данные отсутствуют	данные отсутствуют

Государственный регистратор		ФГИС ЕГРН
полное наименование должности	подпись	инициалы, фамилия

М.П.

Выписка из Единого государственного реестра недвижимости об объекте недвижимости  
**Сведения о частях земельного участка**

<b>Земельный участок</b>			
<small>(вид объекта недвижимости)</small>			
Лист № ___ Раздела <b>4.2</b>	Всего листов раздела <b>4.2</b> : ___	Всего разделов: ___	Всего листов выписки: ___
<b>16.03.2021 № 99/2021/381428855</b>			
Кадастровый номер:		<b>47:01:1318001:492</b>	

Номер точки	Координаты, м		Описание закрепления на местности	Средняя квадратическая погрешность определения координат характерных точек границы части земельного участка, м
	X	Y		
1	2	3	4	5
203	482065.02	1292700.1	данные отсутствуют	данные отсутствуют
204	482162.1	1292673.1	данные отсутствуют	данные отсутствуют
204	482162.1	1292673.1	данные отсутствуют	данные отсутствуют
204	482162.1	1292673.1	данные отсутствуют	данные отсутствуют
205	482690.9	1293251.31	данные отсутствуют	данные отсутствуют
205	482690.9	1293251.31	данные отсутствуют	данные отсутствуют
205	482690.9	1293251.31	данные отсутствуют	данные отсутствуют
206	482678.98	1293262.34	данные отсутствуют	данные отсутствуют
206	482678.98	1293262.34	данные отсутствуют	данные отсутствуют
206	482678.98	1293262.34	данные отсутствуют	данные отсутствуют
207	482635.85	1293299.94	данные отсутствуют	данные отсутствуют
207	482635.85	1293299.94	данные отсутствуют	данные отсутствуют
207	482635.85	1293299.94	данные отсутствуют	данные отсутствуют
208	482614.05	1293320.02	данные отсутствуют	данные отсутствуют
208	482614.05	1293320.02	данные отсутствуют	данные отсутствуют
208	482614.05	1293320.02	данные отсутствуют	данные отсутствуют
209	482579.35	1293260.77	данные отсутствуют	данные отсутствуют

Государственный регистратор		ФГИС ЕГРН
полное наименование должности	подпись	инициалы, фамилия

М.П.

Выписка из Единого государственного реестра недвижимости об объекте недвижимости  
**Сведения о частях земельного участка**

<b>Земельный участок</b>			
<small>(вид объекта недвижимости)</small>			
Лист № ____ Раздела <b>4.2</b>	Всего листов раздела <b>4.2</b> : ____	Всего разделов: ____	Всего листов выписки: ____
<b>16.03.2021 № 99/2021/381428855</b>			
Кадастровый номер:		<b>47:01:1318001:492</b>	

Номер точки	Координаты, м		Описание закрепления на местности	Средняя квадратическая погрешность определения координат характерных точек границы части земельного участка, м
	X	Y		
1	2	3	4	5
209	482579.35	1293260.77	данные отсутствуют	данные отсутствуют
209	482579.35	1293260.77	данные отсутствуют	данные отсутствуют
210	482601.78	1293239.98	данные отсутствуют	данные отсутствуют
210	482601.78	1293239.98	данные отсутствуют	данные отсутствуют
210	482601.78	1293239.98	данные отсутствуют	данные отсутствуют
211	482635.62	1293211.11	данные отсутствуют	данные отсутствуют
211	482635.62	1293211.11	данные отсутствуют	данные отсутствуют
211	482635.62	1293211.11	данные отсутствуют	данные отсутствуют
212	482648.44	1293199.53	данные отсутствуют	данные отсутствуют
212	482648.44	1293199.53	данные отсутствуют	данные отсутствуют
212	482648.44	1293199.53	данные отсутствуют	данные отсутствуют
213	482694.58	1293255.8	данные отсутствуют	данные отсутствуют
213	482694.58	1293255.8	данные отсутствуют	данные отсутствуют
213	482694.58	1293255.8	данные отсутствуют	данные отсутствуют
213	482694.58	1293255.8	данные отсутствуют	данные отсутствуют
213	482694.58	1293255.8	данные отсутствуют	данные отсутствуют
213	482694.58	1293255.8	данные отсутствуют	данные отсутствуют
Государственный регистратор				ФГИС ЕГРН
полное наименование должности			подпись	инициалы, фамилия

М.П.

Выписка из Единого государственного реестра недвижимости об объекте недвижимости  
**Сведения о частях земельного участка**

<b>Земельный участок</b>			
(вид объекта недвижимости)			
Лист № ___ Раздела <b>4.2</b>	Всего листов раздела <b>4.2</b> : ___	Всего разделов: ___	Всего листов выписки: ___
<b>16.03.2021 № 99/2021/381428855</b>			
Кадастровый номер:		<b>47:01:1318001:492</b>	

Номер точки	Координаты, м		Описание закрепления на местности	Средняя квадратическая погрешность определения координат характерных точек границы части земельного участка, м
	X	Y		
1	2	3	4	5
213	482694.58	1293255.8	данные отсутствуют	данные отсутствуют
213	482694.58	1293255.8	данные отсутствуют	данные отсутствуют
214	482702.39	1293275.87	данные отсутствуют	данные отсутствуют
214	482702.39	1293275.87	данные отсутствуют	данные отсутствуют
214	482702.39	1293275.87	данные отсутствуют	данные отсутствуют
215	482624.16	1293346	данные отсутствуют	данные отсутствуют
215	482624.16	1293346	данные отсутствуют	данные отсутствуют
215	482624.16	1293346	данные отсутствуют	данные отсутствуют
216	482603.36	1293292.57	данные отсутствуют	данные отсутствуют
216	482603.36	1293292.57	данные отсутствуют	данные отсутствуют
216	482603.36	1293292.57	данные отсутствуют	данные отсутствуют
217	482613.84	1293283.1	данные отсутствуют	данные отсутствуют
217	482613.84	1293283.1	данные отсутствуют	данные отсутствуют
217	482613.84	1293283.1	данные отсутствуют	данные отсутствуют
218	482610.04	1293283.53	данные отсутствуют	данные отсутствуют
218	482610.04	1293283.53	данные отсутствуют	данные отсутствуют
218	482610.04	1293283.53	данные отсутствуют	данные отсутствуют

Государственный регистратор		ФГИС ЕГРН
полное наименование должности	подпись	инициалы, фамилия

М.П.



Выписка из Единого государственного реестра недвижимости об объекте недвижимости  
**Сведения о частях <sup>937</sup> земельного участка**

<b>Земельный участок</b>			
(вид объекта недвижимости)			
Лист № ___ Раздела <b>4.2</b>	Всего листов раздела <b>4.2</b> : ___	Всего разделов: ___	Всего листов выписки: ___
<b>16.03.2021 № 99/2021/381428855</b>			
Кадастровый номер:		<b>47:01:1318001:492</b>	

Номер точки	Координаты, м		Описание закрепления на местности	Средняя квадратическая погрешность определения координат характерных точек границы части земельного участка, м
	X	Y		
1	2	3	4	5
219	482585.62	1293267.11	данные отсутствуют	данные отсутствуют
219	482585.62	1293267.11	данные отсутствуют	данные отсутствуют
219	482585.62	1293267.11	данные отсутствуют	данные отсутствуют
220	482578.48	1293259.89	данные отсутствуют	данные отсутствуют
220	482578.48	1293259.89	данные отсутствуют	данные отсутствуют
220	482578.48	1293259.89	данные отсутствуют	данные отсутствуют
221	482610.55	1293281.46	данные отсутствуют	данные отсутствуют
221	482610.55	1293281.46	данные отсутствуют	данные отсутствуют
221	482610.55	1293281.46	данные отсутствуют	данные отсутствуют
222	482616.39	1293280.8	данные отсутствуют	данные отсутствуют
222	482616.39	1293280.8	данные отсутствуют	данные отсутствуют
222	482616.39	1293280.8	данные отсутствуют	данные отсутствуют
223	482673.08	1293229.58	данные отсутствуют	данные отсутствуют
223	482673.08	1293229.58	данные отсутствуют	данные отсутствуют
223	482673.08	1293229.58	данные отсутствуют	данные отсутствуют
224	482693.4	1293254.36	данные отсутствуют	данные отсутствуют
224	482693.4	1293254.36	данные отсутствуют	данные отсутствуют

Государственный регистратор		ФГИС ЕГРН
полное наименование должности	подпись	инициалы, фамилия

М.П.

Выписка из Единого государственного реестра недвижимости об объекте недвижимости  
**Сведения о частях земельного участка**

<b>Земельный участок</b>			
(вид объекта недвижимости)			
Лист № ____ Раздела <b>4.2</b>	Всего листов раздела <b>4.2</b> : ____	Всего разделов: ____	Всего листов выписки: ____
<b>16.03.2021 № 99/2021/381428855</b>			
Кадастровый номер:		<b>47:01:1318001:492</b>	

Номер точки	Координаты, м		Описание закрепления на местности	Средняя квадратическая погрешность определения координат характерных точек границы части земельного участка, м
	X	Y		
1	2	3	4	5
224	482693.4	1293254.36	данные отсутствуют	данные отсутствуют
225	482713.34	1293303.99	данные отсутствуют	данные отсутствуют
225	482713.34	1293303.99	данные отсутствуют	данные отсутствуют
225	482713.34	1293303.99	данные отсутствуют	данные отсутствуют
226	482635.66	1293375.54	данные отсутствуют	данные отсутствуют
226	482635.66	1293375.54	данные отсутствуют	данные отсутствуют
226	482635.66	1293375.54	данные отсутствуют	данные отсутствуют
227	482616.18	1293325.5	данные отсутствуют	данные отсутствуют
227	482616.18	1293325.5	данные отсутствуют	данные отсутствуют
227	482616.18	1293325.5	данные отсутствуют	данные отсутствуют
228	481991.38	1290844.35	данные отсутствуют	данные отсутствуют
228	481991.38	1290844.35	данные отсутствуют	данные отсутствуют
228	481991.38	1290844.35	данные отсутствуют	данные отсутствуют
229	482006.9	1291085.8	данные отсутствуют	данные отсутствуют
229	482006.9	1291085.8	данные отсутствуют	данные отсутствуют
229	482006.9	1291085.8	данные отсутствуют	данные отсутствуют
230	481938.87	1291168.78	данные отсутствуют	данные отсутствуют

Государственный регистратор		ФГИС ЕГРН
полное наименование должности	подпись	инициалы, фамилия

М.П.

Выписка из Единого государственного реестра недвижимости об объекте недвижимости  
**Сведения о частях земельного участка**

<b>Земельный участок</b>			
(вид объекта недвижимости)			
Лист № ____ Раздела <b>4.2</b>	Всего листов раздела <b>4.2</b> : ____	Всего разделов: ____	Всего листов выписки: ____
<b>16.03.2021 № 99/2021/381428855</b>			
Кадастровый номер:		<b>47:01:1318001:492</b>	

Номер точки	Координаты, м		Описание закрепления на местности	Средняя квадратическая погрешность определения координат характерных точек границы части земельного участка, м
	X	Y		
1	2	3	4	5
230	481938.87	1291168.78	данные отсутствуют	данные отсутствуют
230	481938.87	1291168.78	данные отсутствуют	данные отсутствуют
231	481929.12	1291220.11	данные отсутствуют	данные отсутствуют
231	481929.12	1291220.11	данные отсутствуют	данные отсутствуют
231	481929.12	1291220.11	данные отсутствуют	данные отсутствуют
232	481925.92	1291161.49	данные отсутствуют	данные отсутствуют
232	481925.92	1291161.49	данные отсутствуют	данные отсутствуют
232	481925.92	1291161.49	данные отсутствуют	данные отсутствуют
233	481912.05	1290864.67	данные отсутствуют	данные отсутствуют
233	481912.05	1290864.67	данные отсутствуют	данные отсутствуют
233	481912.05	1290864.67	данные отсутствуют	данные отсутствуют
234	481951.21	1290855.37	данные отсутствуют	данные отсутствуют
234	481951.21	1290855.37	данные отсутствуют	данные отсутствуют
234	481951.21	1290855.37	данные отсутствуют	данные отсутствуют
235	481865.81	1291528.73	данные отсутствуют	данные отсутствуют
235	481865.81	1291528.73	данные отсутствуют	данные отсутствуют
235	481865.81	1291528.73	данные отсутствуют	данные отсутствуют

Государственный регистратор		ФГИС ЕГРН
полное наименование должности	подпись	инициалы, фамилия

М.П.

Выписка из Единого государственного реестра недвижимости об объекте недвижимости  
**Сведения о частях земельного участка**

<b>Земельный участок</b>			
(вид объекта недвижимости)			
Лист № ____ Раздела <b>4.2</b>	Всего листов раздела <b>4.2</b> : ____	Всего разделов: ____	Всего листов выписки: ____
<b>16.03.2021 № 99/2021/381428855</b>			
Кадастровый номер:		<b>47:01:1318001:492</b>	

Номер точки	Координаты, м		Описание закрепления на местности	Средняя квадратическая погрешность определения координат характерных точек границы части земельного участка, м
	X	Y		
1	2	3	4	5
236	481770.58	1291690.9	данные отсутствуют	данные отсутствуют
236	481770.58	1291690.9	данные отсутствуют	данные отсутствуют
236	481770.58	1291690.9	данные отсутствуют	данные отсутствуют
237	481769.04	1291672.24	данные отсутствуют	данные отсутствуют
237	481769.04	1291672.24	данные отсутствуют	данные отсутствуют
237	481769.04	1291672.24	данные отсутствуют	данные отсутствуют
238	481564.38	1292004.57	данные отсутствуют	данные отсутствуют
238	481564.38	1292004.57	данные отсутствуют	данные отсутствуют
238	481564.38	1292004.57	данные отсутствуют	данные отсутствуют
239	481561.61	1292007.82	данные отсутствуют	данные отсутствуют
239	481561.61	1292007.82	данные отсутствуют	данные отсутствуют
239	481561.61	1292007.82	данные отсутствуют	данные отсутствуют
240	481563.02	1292004	данные отсутствуют	данные отсутствуют
240	481563.02	1292004	данные отсутствуют	данные отсутствуют
240	481563.02	1292004	данные отсутствуют	данные отсутствуют
241	481546.71	1292025.26	данные отсутствуют	данные отсутствуют
241	481546.71	1292025.26	данные отсутствуют	данные отсутствуют

Государственный регистратор		ФГИС ЕГРН
полное наименование должности	подпись	инициалы, фамилия

М.П.

Выписка из Единого государственного реестра недвижимости об объекте недвижимости  
**Сведения о частях земельного участка**

<b>Земельный участок</b>			
(вид объекта недвижимости)			
Лист № ____ Раздела <b>4.2</b>	Всего листов раздела <b>4.2</b> : ____	Всего разделов: ____	Всего листов выписки: ____
<b>16.03.2021 № 99/2021/381428855</b>			
Кадастровый номер:		<b>47:01:1318001:492</b>	

Номер точки	Координаты, м		Описание закрепления на местности	Средняя квадратическая погрешность определения координат характерных точек границы части земельного участка, м
	X	Y		
1	2	3	4	5
241	481546.71	1292025.26	данные отсутствуют	данные отсутствуют
242	481537.05	1292036.58	данные отсутствуют	данные отсутствуют
242	481537.05	1292036.58	данные отсутствуют	данные отсутствуют
242	481537.05	1292036.58	данные отсутствуют	данные отсутствуют
243	481496.7	1292209.89	данные отсутствуют	данные отсутствуют
243	481496.7	1292209.89	данные отсутствуют	данные отсутствуют
243	481496.7	1292209.89	данные отсутствуют	данные отсутствуют
244	481467.11	1292262.87	данные отсутствуют	данные отсутствуют
244	481467.11	1292262.87	данные отсутствуют	данные отсутствуют
244	481467.11	1292262.87	данные отсутствуют	данные отсутствуют
245	481265.65	1292280.07	данные отсутствуют	данные отсутствуют
245	481265.65	1292280.07	данные отсутствуют	данные отсутствуют
245	481265.65	1292280.07	данные отсутствуют	данные отсутствуют
246	481307.11	1292191	данные отсутствуют	данные отсутствуют
246	481307.11	1292191	данные отсутствуют	данные отсутствуют
246	481307.11	1292191	данные отсутствуют	данные отсутствуют
247	481360.11	1292087.37	данные отсутствуют	данные отсутствуют

Государственный регистратор		ФГИС ЕГРН
полное наименование должности	подпись	инициалы, фамилия

М.П.

Выписка из Единого государственного реестра недвижимости об объекте недвижимости  
**Сведения о частях земельного участка**

<b>Земельный участок</b>			
<small>(вид объекта недвижимости)</small>			
Лист № ___ Раздела <b>4.2</b>	Всего листов раздела <b>4.2</b> : ___	Всего разделов: ___	Всего листов выписки: ___
<b>16.03.2021 № 99/2021/381428855</b>			
Кадастровый номер:		<b>47:01:1318001:492</b>	

Номер точки	Координаты, м		Описание закрепления на местности	Средняя квадратическая погрешность определения координат характерных точек границы части земельного участка, м
	X	Y		
1	2	3	4	5
247	481360.11	1292087.37	данные отсутствуют	данные отсутствуют
247	481360.11	1292087.37	данные отсутствуют	данные отсутствуют
248	481342.53	1292078.24	данные отсутствуют	данные отсутствуют
248	481342.53	1292078.24	данные отсутствуют	данные отсутствуют
248	481342.53	1292078.24	данные отсутствуют	данные отсутствуют
249	481360.78	1292042.87	данные отсутствуют	данные отсутствуют
249	481360.78	1292042.87	данные отсутствуют	данные отсутствуют
249	481360.78	1292042.87	данные отсутствуют	данные отсутствуют
250	481399.21	1292039.72	данные отсутствуют	данные отсутствуют
250	481399.21	1292039.72	данные отсутствуют	данные отсутствуют
250	481399.21	1292039.72	данные отсутствуют	данные отсутствуют
251	481449.15	1291990.17	данные отсутствуют	данные отсутствуют
251	481449.15	1291990.17	данные отсутствуют	данные отсутствуют
251	481449.15	1291990.17	данные отсутствуют	данные отсутствуют
252	482726.67	1293338.25	данные отсутствуют	данные отсутствуют
252	482726.67	1293338.25	данные отсутствуют	данные отсутствуют
252	482726.67	1293338.25	данные отсутствуют	данные отсутствуют

Государственный регистратор		ФГИС ЕГРН
полное наименование должности	подпись	инициалы, фамилия

М.П.

Выписка из Единого государственного реестра недвижимости об объекте недвижимости  
**Сведения о частях земельного участка**

<b>Земельный участок</b>			
(вид объекта недвижимости)			
Лист № ___ Раздела <b>4.2</b>	Всего листов раздела <b>4.2</b> : ___	Всего разделов: ___	Всего листов выписки: ___
<b>16.03.2021 № 99/2021/381428855</b>			
Кадастровый номер:		<b>47:01:1318001:492</b>	

Номер точки	Координаты, м		Описание закрепления на местности	Средняя квадратическая погрешность определения координат характерных точек границы части земельного участка, м
	X	Y		
1	2	3	4	5
253	482721.36	1293343.21	данные отсутствуют	данные отсутствуют
253	482721.36	1293343.21	данные отсутствуют	данные отсутствуют
253	482721.36	1293343.21	данные отсутствуют	данные отсутствуют
254	482706.08	1293357.84	данные отсутствуют	данные отсутствуют
254	482706.08	1293357.84	данные отсутствуют	данные отсутствуют
254	482706.08	1293357.84	данные отсутствуют	данные отсутствуют
255	482648.2	1293407.76	данные отсутствуют	данные отсутствуют
255	482648.2	1293407.76	данные отсутствуют	данные отсутствуют
255	482648.2	1293407.76	данные отсутствуют	данные отсутствуют
256	482646.65	1293403.8	данные отсутствуют	данные отсутствуют
256	482646.65	1293403.8	данные отсутствуют	данные отсутствуют
256	482646.65	1293403.8	данные отсутствуют	данные отсутствуют
257	482703.38	1293354.89	данные отсутствуют	данные отсутствуют
257	482703.38	1293354.89	данные отсутствуют	данные отсутствуют
257	482703.38	1293354.89	данные отсутствуют	данные отсутствуют
258	482718.63	1293340.29	данные отсутствуют	данные отсутствуют
258	482718.63	1293340.29	данные отсутствуют	данные отсутствуют

Государственный регистратор		ФГИС ЕГРН
полное наименование должности	подпись	инициалы, фамилия

М.П.

Выписка из Единого государственного реестра недвижимости об объекте недвижимости  
**Сведения о частях земельного участка**

<b>Земельный участок</b>			
(вид объекта недвижимости)			
Лист № ___ Раздела <b>4.2</b>	Всего листов раздела <b>4.2</b> : ___	Всего разделов: ___	Всего листов выписки: ___
<b>16.03.2021 № 99/2021/381428855</b>			
Кадастровый номер:		<b>47:01:1318001:492</b>	

Номер точки	Координаты, м		Описание закрепления на местности	Средняя квадратическая погрешность определения координат характерных точек границы части земельного участка, м
	X	Y		
1	2	3	4	5
258	482718.63	1293340.29	данные отсутствуют	данные отсутствуют
259	482725.11	1293334.23	данные отсутствуют	данные отсутствуют
259	482725.11	1293334.23	данные отсутствуют	данные отсутствуют
259	482725.11	1293334.23	данные отсутствуют	данные отсутствуют
260	482660.03	1293213.67	данные отсутствуют	данные отсутствуют
260	482660.03	1293213.67	данные отсутствуют	данные отсутствуют
260	482660.03	1293213.67	данные отсутствуют	данные отсутствуют
261	482662.56	1293216.75	данные отсутствуют	данные отсутствуют
261	482662.56	1293216.75	данные отсутствуют	данные отсутствуют
261	482662.56	1293216.75	данные отсутствуют	данные отсутствуют
262	482654.55	1293223.89	данные отсутствуют	данные отсутствуют
262	482654.55	1293223.89	данные отсутствуют	данные отсутствуют
262	482654.55	1293223.89	данные отсутствуют	данные отсутствуют
263	482597.29	1293278.91	данные отсутствуют	данные отсутствуют
263	482597.29	1293278.91	данные отсутствуют	данные отсутствуют
263	482597.29	1293278.91	данные отсутствуют	данные отсутствуют
264	482594.48	1293276.07	данные отсутствуют	данные отсутствуют

Государственный регистратор		ФГИС ЕГРН
полное наименование должности	подпись	инициалы, фамилия

М.П.



Выписка из Единого государственного реестра недвижимости об объекте недвижимости  
**Сведения о частях земельного участка**

<b>Земельный участок</b>			
(вид объекта недвижимости)			
Лист № ___ Раздела <b>4.2</b>	Всего листов раздела <b>4.2</b> : ___	Всего разделов: ___	Всего листов выписки: ___
<b>16.03.2021 № 99/2021/381428855</b>			
Кадастровый номер:		<b>47:01:1318001:492</b>	

Номер точки	Координаты, м		Описание закрепления на местности	Средняя квадратическая погрешность определения координат характерных точек границы части земельного участка, м
	X	Y		
1	2	3	4	5
264	482594.48	1293276.07	данные отсутствуют	данные отсутствуют
264	482594.48	1293276.07	данные отсутствуют	данные отсутствуют
265	482651.84	1293220.96	данные отсутствуют	данные отсутствуют
265	482651.84	1293220.96	данные отсутствуют	данные отсутствуют
265	482651.84	1293220.96	данные отсутствуют	данные отсутствуют
266	482476.4	1293048.65	данные отсутствуют	данные отсутствуют
266	482476.4	1293048.65	данные отсутствуют	данные отсутствуют
267	482592.11	1293130.85	данные отсутствуют	данные отсутствуют
267	482592.11	1293130.85	данные отсутствуют	данные отсутствуют
268	482734.74	1293358.98	данные отсутствуют	данные отсутствуют
268	482734.74	1293358.98	данные отсутствуют	данные отсутствуют
269	482689.88	1293310.3	данные отсутствуют	данные отсутствуют
269	482689.88	1293310.3	данные отсутствуют	данные отсутствуют
270	482649.14	1293268.84	данные отсутствуют	данные отсутствуют
270	482649.14	1293268.84	данные отсутствуют	данные отсутствуют
271	482645.92	1293265.23	данные отсутствуют	данные отсутствуют
271	482645.92	1293265.23	данные отсутствуют	данные отсутствуют

Государственный регистратор		ФГИС ЕГРН
полное наименование должности	подпись	инициалы, фамилия

М.П.

Выписка из Единого государственного реестра недвижимости об объекте недвижимости  
**Сведения о частях <sup>946</sup> земельного участка**

<b>Земельный участок</b>			
(вид объекта недвижимости)			
Лист № __ Раздела <b>4.2</b>	Всего листов раздела <b>4.2</b> : __	Всего разделов: __	Всего листов выписки: __
<b>16.03.2021 № 99/2021/381428855</b>			
Кадастровый номер:		<b>47:01:1318001:492</b>	

Номер точки	Координаты, м		Описание закрепления на местности	Средняя квадратическая погрешность определения координат характерных точек границы части земельного участка, м
	X	Y		
1	2	3	4	5
272	482584.86	1293189.71	данные отсутствуют	данные отсутствуют
272	482584.86	1293189.71	данные отсутствуют	данные отсутствуют
273	482539.56	1293135.09	данные отсутствуют	данные отсутствуют
273	482539.56	1293135.09	данные отсутствуют	данные отсутствуют
274	482538.13	1293133.27	данные отсутствуют	данные отсутствуют
274	482538.13	1293133.27	данные отсутствуют	данные отсутствуют
275	482508.43	1293093.88	данные отсутствуют	данные отсутствуют
275	482508.43	1293093.88	данные отсутствуют	данные отсутствуют
276	482507.53	1293092.66	данные отсутствуют	данные отсутствуют
276	482507.53	1293092.66	данные отсутствуют	данные отсутствуют
277	482893.73	1293516.96	данные отсутствуют	данные отсутствуют
277	482893.73	1293516.96	данные отсутствуют	данные отсутствуют
278	482917.8	1293575.74	данные отсутствуют	данные отсутствуют
278	482917.8	1293575.74	данные отсутствуют	данные отсутствуют
279	482884.8	1293585.12	данные отсутствуют	данные отсутствуют
279	482884.8	1293585.12	данные отсутствуют	данные отсутствуют
280	482861.77	1293540.5	данные отсутствуют	данные отсутствуют

Государственный регистратор		ФГИС ЕГРН
полное наименование должности	подпись	инициалы, фамилия

М.П.

Выписка из Единого государственного реестра недвижимости об объекте недвижимости  
**Сведения о частях земельного участка**

<b>Земельный участок</b>			
(вид объекта недвижимости)			
Лист № ___ Раздела <b>4.2</b>	Всего листов раздела <b>4.2</b> : ___	Всего разделов: ___	Всего листов выписки: ___
<b>16.03.2021 № 99/2021/381428855</b>			
Кадастровый номер:		<b>47:01:1318001:492</b>	

Номер точки	Координаты, м		Описание закрепления на местности	Средняя квадратическая погрешность определения координат характерных точек границы части земельного участка, м
	X	Y		
1	2	3	4	5
280	482861.77	1293540.5	данные отсутствуют	данные отсутствуют
281	482859.89	1293536.43	данные отсутствуют	данные отсутствуют
281	482859.89	1293536.43	данные отсутствуют	данные отсутствуют
282	482855.42	1293525.45	данные отсутствуют	данные отсутствуют
282	482855.42	1293525.45	данные отсутствуют	данные отсутствуют
283	482896.17	1293444.13	данные отсутствуют	данные отсутствуют
283	482896.17	1293444.13	данные отсутствуют	данные отсутствуют
284	482910.04	1293458.39	данные отсутствуют	данные отсутствуют
284	482910.04	1293458.39	данные отсутствуют	данные отсутствуют
285	482925.11	1293471.21	данные отсутствуют	данные отсутствуют
285	482925.11	1293471.21	данные отсутствуют	данные отсутствуют
286	483002.84	1293537.39	данные отсутствуют	данные отсутствуют
286	483002.84	1293537.39	данные отсутствуют	данные отсутствуют
287	483016.26	1293561.71	данные отсутствуют	данные отсутствуют
287	483016.26	1293561.71	данные отсутствуют	данные отсутствуют
288	483010.52	1293570.06	данные отсутствуют	данные отсутствуют
288	483010.52	1293570.06	данные отсутствуют	данные отсутствуют

Государственный регистратор		ФГИС ЕГРН
полное наименование должности	подпись	инициалы, фамилия

М.П.

Выписка из Единого государственного реестра недвижимости об объекте недвижимости  
**Сведения о частях земельного участка**

<b>Земельный участок</b>			
(вид объекта недвижимости)			
Лист № ____ Раздела <b>4.2</b>	Всего листов раздела <b>4.2</b> : ____	Всего разделов: ____	Всего листов выписки: ____
<b>16.03.2021 № 99/2021/381428855</b>			
Кадастровый номер:		<b>47:01:1318001:492</b>	

Номер точки	Координаты, м		Описание закрепления на местности	Средняя квадратическая погрешность определения координат характерных точек границы части земельного участка, м
	X	Y		
1	2	3	4	5
289	482985.63	1293609.71	данные отсутствуют	данные отсутствуют
289	482985.63	1293609.71	данные отсутствуют	данные отсутствуют
290	482957.5	1293558.73	данные отсутствуют	данные отсутствуют
290	482957.5	1293558.73	данные отсутствуют	данные отсутствуют
291	482934.32	1293517.44	данные отсутствуют	данные отсутствуют
291	482934.32	1293517.44	данные отсутствуют	данные отсутствуют
292	482912.71	1293475.65	данные отсутствуют	данные отсутствуют
292	482912.71	1293475.65	данные отсутствуют	данные отсутствуют
293	482041.44	1291346.01	данные отсутствуют	данные отсутствуют
293	482041.44	1291346.01	данные отсутствуют	данные отсутствуют
294	482089.56	1291364.09	данные отсутствуют	данные отсутствуют
294	482089.56	1291364.09	данные отсутствуют	данные отсутствуют
295	482082.58	1291421.55	данные отсутствуют	данные отсутствуют
295	482082.58	1291421.55	данные отсутствуют	данные отсутствуют
296	482074.7	1291568.15	данные отсутствуют	данные отсутствуют
296	482074.7	1291568.15	данные отсутствуют	данные отсутствуют
297	482085.13	1291793.21	данные отсутствуют	данные отсутствуют

Государственный регистратор		ФГИС ЕГРН
полное наименование должности	подпись	инициалы, фамилия

М.П.

Выписка из Единого государственного реестра недвижимости об объекте недвижимости  
**Сведения о частях земельного участка**

<b>Земельный участок</b>			
(вид объекта недвижимости)			
Лист № ___ Раздела <b>4.2</b>	Всего листов раздела <b>4.2</b> : ___	Всего разделов: ___	Всего листов выписки: ___
<b>16.03.2021 № 99/2021/381428855</b>			
Кадастровый номер:		<b>47:01:1318001:492</b>	

Номер точки	Координаты, м		Описание закрепления на местности	Средняя квадратическая погрешность определения координат характерных точек границы части земельного участка, м
	X	Y		
1	2	3	4	5
297	482085.13	1291793.21	данные отсутствуют	данные отсутствуют
298	482102.67	1291981.6	данные отсутствуют	данные отсутствуют
298	482102.67	1291981.6	данные отсутствуют	данные отсутствуют
299	482162.28	1292412.79	данные отсутствуют	данные отсутствуют
299	482162.28	1292412.79	данные отсутствуют	данные отсутствуют
300	482131.44	1292322.7	данные отсутствуют	данные отсутствуют
300	482131.44	1292322.7	данные отсутствуют	данные отсутствуют
301	482130.52	1292319.69	данные отсутствуют	данные отсутствуют
301	482130.52	1292319.69	данные отсутствуют	данные отсутствуют
302	482093.32	1292183.61	данные отсутствуют	данные отсутствуют
302	482093.32	1292183.61	данные отсутствуют	данные отсутствуют
303	482092.65	1292180.85	данные отсутствуют	данные отсутствуют
303	482092.65	1292180.85	данные отсутствуют	данные отсутствуют
304	482073.9	1292092.89	данные отсутствуют	данные отсутствуют
304	482073.9	1292092.89	данные отсутствуют	данные отсутствуют
305	482073.77	1292092.26	данные отсутствуют	данные отсутствуют
305	482073.77	1292092.26	данные отсутствуют	данные отсутствуют

Государственный регистратор		ФГИС ЕГРН
полное наименование должности	подпись	инициалы, фамилия

М.П.

Выписка из Единого государственного реестра недвижимости об объекте недвижимости  
**Сведения о частях <sup>950</sup> земельного участка**

<b>Земельный участок</b>			
(вид объекта недвижимости)			
Лист № ___ Раздела <b>4.2</b>	Всего листов раздела <b>4.2</b> : ___	Всего разделов: ___	Всего листов выписки: ___
<b>16.03.2021 № 99/2021/381428855</b>			
Кадастровый номер:		<b>47:01:1318001:492</b>	

Номер точки	Координаты, м		Описание закрепления на местности	Средняя квадратическая погрешность определения координат характерных точек границы части земельного участка, м
	X	Y		
1	2	3	4	5
306	482053.64	1291991.39	данные отсутствуют	данные отсутствуют
306	482053.64	1291991.39	данные отсутствуют	данные отсутствуют
307	482052.89	1291986.24	данные отсутствуют	данные отсутствуют
307	482052.89	1291986.24	данные отсутствуют	данные отсутствуют
308	482035.35	1291797.85	данные отсутствуют	данные отсутствуют
308	482035.35	1291797.85	данные отсутствуют	данные отсутствуют
309	482035.18	1291795.52	данные отсутствуют	данные отсутствуют
309	482035.18	1291795.52	данные отсутствуют	данные отсутствуют
310	482024.75	1291570.46	данные отсутствуют	данные отсутствуют
310	482024.75	1291570.46	данные отсутствуют	данные отсутствуют
311	482024.77	1291565.47	данные отсутствуют	данные отсутствуют
311	482024.77	1291565.47	данные отсутствуют	данные отсутствуют
312	482032.65	1291418.87	данные отсутствуют	данные отсутствуют
312	482032.65	1291418.87	данные отсутствуют	данные отсутствуют
313	482032.94	1291415.52	данные отсутствуют	данные отсутствуют
313	482032.94	1291415.52	данные отсутствуют	данные отсутствуют
314	482039.92	1291358.06	данные отсутствуют	данные отсутствуют

Государственный регистратор		ФГИС ЕГРН
полное наименование должности	подпись	инициалы, фамилия

М.П.

Выписка из Единого государственного реестра недвижимости об объекте недвижимости  
**Сведения о частях <sup>951</sup> земельного участка**

<b>Земельный участок</b>			
(вид объекта недвижимости)			
Лист № ___ Раздела <b>4.2</b>	Всего листов раздела <b>4.2</b> : ___	Всего разделов: ___	Всего листов выписки: ___
<b>16.03.2021 № 99/2021/381428855</b>			
Кадастровый номер:		<b>47:01:1318001:492</b>	

Номер точки	Координаты, м		Описание закрепления на местности	Средняя квадратическая погрешность определения координат характерных точек границы части земельного участка, м
	X	Y		
1	2	3	4	5
314	482039.92	1291358.06	данные отсутствуют	данные отсутствуют
315	482039.95	1291357.88	данные отсутствуют	данные отсутствуют
315	482039.95	1291357.88	данные отсутствуют	данные отсутствуют

Государственный регистратор		ФГИС ЕГРН
полное наименование должности	подпись	инициалы, фамилия

М.П.

Выписка из Единого государственного реестра недвижимости об объекте недвижимости  
**Сведения о частях земельного участка**

Земельный участок					
(вид объекта недвижимости)					
Лист № __ Раздела <b>4.2</b>		Всего листов раздела <b>4.2</b> : __		Всего разделов: __	Всего листов выписки: __
<b>16.03.2021 № 99/2021/381428855</b>					
Кадастровый номер:			<b>47:01:1318001:492</b>		
Сведения о характерных точках границы части (частей) земельного участка					
Учетный номер части: 2					
Система координат: МСК 53 (Зона-2)					
Зона №					
Номер точки	Координаты, м		Описание закрепления на местности	Средняя квадратическая погрешность определения координат характерных точек границы части земельного участка, м	
	X	Y			
1	2	3	4	5	
1	482058.31	1291352.23	данные отсутствуют	данные отсутствуют	
1	482058.31	1291352.23	данные отсутствуют	данные отсутствуют	
1	482058.31	1291352.23	данные отсутствуют	данные отсутствуют	
1	482058.31	1291352.23	данные отсутствуют	данные отсутствуют	
1	482058.31	1291352.23	данные отсутствуют	данные отсутствуют	
2	482057.76	1291369.07	данные отсутствуют	данные отсутствуют	
2	482057.76	1291369.07	данные отсутствуют	данные отсутствуют	
2	482057.76	1291369.07	данные отсутствуют	данные отсутствуют	
3	482055.85	1291431.22	данные отсутствуют	данные отсутствуют	
3	482055.85	1291431.22	данные отсутствуют	данные отсутствуют	
3	482055.85	1291431.22	данные отсутствуют	данные отсутствуют	
4	482054.01	1291493.58	данные отсутствуют	данные отсутствуют	
4	482054.01	1291493.58	данные отсутствуют	данные отсутствуют	
4	482054.01	1291493.58	данные отсутствуют	данные отсутствуют	
5	482051.37	1291556.46	данные отсутствуют	данные отсутствуют	
5	482051.37	1291556.46	данные отсутствуют	данные отсутствуют	
Государственный регистратор			ФГИС ЕГРН		
полное наименование должности			подпись		инициалы, фамилия

М.П.



Выписка из Единого государственного реестра недвижимости об объекте недвижимости  
**Сведения о частях земельного участка**

<b>Земельный участок</b>			
(вид объекта недвижимости)			
Лист № ____ Раздела <b>4.2</b>	Всего листов раздела <b>4.2</b> : ____	Всего разделов: ____	Всего листов выписки: ____
<b>16.03.2021 № 99/2021/381428855</b>			
Кадастровый номер:		<b>47:01:1318001:492</b>	

Номер точки	Координаты, м		Описание закрепления на местности	Средняя квадратическая погрешность определения координат характерных точек границы части земельного участка, м
	X	Y		
1	2	3	4	5
5	482051.37	1291556.46	данные отсутствуют	данные отсутствуют
6	482048.97	1291619.43	данные отсутствуют	данные отсутствуют
6	482048.97	1291619.43	данные отсутствуют	данные отсутствуют
6	482048.97	1291619.43	данные отсутствуют	данные отсутствуют
7	482046.94	1291682.83	данные отсутствуют	данные отсутствуют
7	482046.94	1291682.83	данные отсутствуют	данные отсутствуют
7	482046.94	1291682.83	данные отсутствуют	данные отсутствуют
8	482044.77	1291746.59	данные отсутствуют	данные отсутствуют
8	482044.77	1291746.59	данные отсутствуют	данные отсутствуют
8	482044.77	1291746.59	данные отсутствуют	данные отсутствуют
9	482042.86	1291809.32	данные отсутствуют	данные отсутствуют
9	482042.86	1291809.32	данные отсутствуют	данные отсутствуют
9	482042.86	1291809.32	данные отсутствуют	данные отсутствуют
10	482040.72	1291871.98	данные отсутствуют	данные отсутствуют
10	482040.72	1291871.98	данные отсутствуют	данные отсутствуют
10	482040.72	1291871.98	данные отсутствуют	данные отсутствуют
11	482038.18	1291933.6	данные отсутствуют	данные отсутствуют

Государственный регистратор		ФГИС ЕГРН
полное наименование должности	подпись	инициалы, фамилия

М.П.

Выписка из Единого государственного реестра недвижимости об объекте недвижимости  
**Сведения о частях <sup>954</sup> земельного участка**

<b>Земельный участок</b>			
(вид объекта недвижимости)			
Лист № ____ Раздела <b>4.2</b>	Всего листов раздела <b>4.2</b> : ____	Всего разделов: ____	Всего листов выписки: ____
<b>16.03.2021 № 99/2021/381428855</b>			
Кадастровый номер:		<b>47:01:1318001:492</b>	

Номер точки	Координаты, м		Описание закрепления на местности	Средняя квадратическая погрешность определения координат характерных точек границы части земельного участка, м
	X	Y		
1	2	3	4	5
11	482038.18	1291933.6	данные отсутствуют	данные отсутствуют
11	482038.18	1291933.6	данные отсутствуют	данные отсутствуют
12	482035.78	1291996.05	данные отсутствуют	данные отсутствуют
12	482035.78	1291996.05	данные отсутствуют	данные отсутствуют
12	482035.78	1291996.05	данные отсутствуют	данные отсутствуют
13	482033.39	1292059.59	данные отсутствуют	данные отсутствуют
13	482033.39	1292059.59	данные отсутствуют	данные отсутствуют
13	482033.39	1292059.59	данные отсутствуют	данные отсутствуют
14	482030.25	1292138.23	данные отсутствуют	данные отсутствуют
14	482030.25	1292138.23	данные отсутствуют	данные отсутствуют
14	482030.25	1292138.23	данные отсутствуют	данные отсутствуют
15	482029.02	1292188.18	данные отсутствуют	данные отсутствуют
15	482029.02	1292188.18	данные отсутствуют	данные отсутствуют
15	482029.02	1292188.18	данные отсутствуют	данные отсутствуют
16	482027.79	1292229.49	данные отсутствуют	данные отсутствуют
16	482027.79	1292229.49	данные отсутствуют	данные отсутствуют
16	482027.79	1292229.49	данные отсутствуют	данные отсутствуют

Государственный регистратор		ФГИС ЕГРН
полное наименование должности	подпись	инициалы, фамилия

М.П.

Выписка из Единого государственного реестра недвижимости об объекте недвижимости  
**Сведения о частях земельного участка**

<b>Земельный участок</b>			
(вид объекта недвижимости)			
Лист № ____ Раздела <b>4.2</b>	Всего листов раздела <b>4.2</b> : ____	Всего разделов: ____	Всего листов выписки: ____
<b>16.03.2021 № 99/2021/381428855</b>			
Кадастровый номер:		<b>47:01:1318001:492</b>	

Номер точки	Координаты, м		Описание закрепления на местности	Средняя квадратическая погрешность определения координат характерных точек границы части земельного участка, м
	X	Y		
1	2	3	4	5
17	482024.7	1292307.69	данные отсутствуют	данные отсутствуют
17	482024.7	1292307.69	данные отсутствуют	данные отсутствуют
17	482024.7	1292307.69	данные отсутствуют	данные отсутствуют
18	482021.68	1292387.26	данные отсутствуют	данные отсутствуют
18	482021.68	1292387.26	данные отсутствуют	данные отсутствуют
18	482021.68	1292387.26	данные отсутствуют	данные отсутствуют
19	482018.66	1292482.26	данные отсутствуют	данные отсутствуют
19	482018.66	1292482.26	данные отсутствуют	данные отсутствуют
19	482018.66	1292482.26	данные отсутствуют	данные отсутствуют
20	482018.57	1292489.09	данные отсутствуют	данные отсутствуют
20	482018.57	1292489.09	данные отсутствуют	данные отсутствуют
20	482018.57	1292489.09	данные отсутствуют	данные отсутствуют
21	482014.56	1292489.65	данные отсутствуют	данные отсутствуют
21	482014.56	1292489.65	данные отсутствуют	данные отсутствуют
21	482014.56	1292489.65	данные отсутствуют	данные отсутствуют
22	482014.66	1292482.16	данные отсутствуют	данные отсутствуют
22	482014.66	1292482.16	данные отсутствуют	данные отсутствуют

Государственный регистратор		ФГИС ЕГРН
полное наименование должности	подпись	инициалы, фамилия

М.П.

Выписка из Единого государственного реестра недвижимости об объекте недвижимости  
**Сведения о частях земельного участка**

<b>Земельный участок</b>			
(вид объекта недвижимости)			
Лист № ____ Раздела <b>4.2</b>	Всего листов раздела <b>4.2</b> : ____	Всего разделов: ____	Всего листов выписки: ____
<b>16.03.2021 № 99/2021/381428855</b>			
Кадастровый номер:		<b>47:01:1318001:492</b>	

Номер точки	Координаты, м		Описание закрепления на местности	Средняя квадратическая погрешность определения координат характерных точек границы части земельного участка, м
	X	Y		
1	2	3	4	5
22	482014.66	1292482.16	данные отсутствуют	данные отсутствуют
23	482017.69	1292387.11	данные отсутствуют	данные отсутствуют
23	482017.69	1292387.11	данные отсутствуют	данные отсутствуют
23	482017.69	1292387.11	данные отсутствуют	данные отсутствуют
24	482020.71	1292307.54	данные отсутствуют	данные отсутствуют
24	482020.71	1292307.54	данные отсутствуют	данные отсутствуют
24	482020.71	1292307.54	данные отсутствуют	данные отсутствуют
25	482023.81	1292229.35	данные отсутствуют	данные отсутствуют
25	482023.81	1292229.35	данные отсутствуют	данные отсутствуют
25	482023.81	1292229.35	данные отсутствуют	данные отсутствуют
26	482025.03	1292188.07	данные отсутствуют	данные отсутствуют
26	482025.03	1292188.07	данные отсутствуют	данные отсутствуют
26	482025.03	1292188.07	данные отсутствуют	данные отсутствуют
27	482026.25	1292138.11	данные отсутствуют	данные отсутствуют
27	482026.25	1292138.11	данные отсутствуют	данные отсутствуют
27	482026.25	1292138.11	данные отсутствуют	данные отсутствуют
28	482029.38	1292059.43	данные отсутствуют	данные отсутствуют

Государственный регистратор		ФГИС ЕГРН
полное наименование должности	подпись	инициалы, фамилия

М.П.

Выписка из Единого государственного реестра недвижимости об объекте недвижимости  
**Сведения о частях <sup>957</sup> земельного участка**

<b>Земельный участок</b>			
(вид объекта недвижимости)			
Лист № ___ Раздела <b>4.2</b>	Всего листов раздела <b>4.2</b> : ___	Всего разделов: ___	Всего листов выписки: ___
<b>16.03.2021 № 99/2021/381428855</b>			
Кадастровый номер:		<b>47:01:1318001:492</b>	

Номер точки	Координаты, м		Описание закрепления на местности	Средняя квадратическая погрешность определения координат характерных точек границы части земельного участка, м
	X	Y		
1	2	3	4	5
28	482029.38	1292059.43	данные отсутствуют	данные отсутствуют
28	482029.38	1292059.43	данные отсутствуют	данные отсутствуют
29	482031.78	1291995.9	данные отсутствуют	данные отсутствуют
29	482031.78	1291995.9	данные отсутствуют	данные отсутствуют
29	482031.78	1291995.9	данные отсутствуют	данные отсутствуют
30	482034.19	1291933.44	данные отсутствуют	данные отсутствуют
30	482034.19	1291933.44	данные отсутствуют	данные отсутствуют
30	482034.19	1291933.44	данные отсутствуют	данные отсутствуют
31	482036.73	1291871.83	данные отсутствуют	данные отсутствуют
31	482036.73	1291871.83	данные отсутствуют	данные отсутствуют
31	482036.73	1291871.83	данные отсутствуют	данные отсутствуют
32	482038.86	1291809.19	данные отсутствуют	данные отсутствуют
32	482038.86	1291809.19	данные отсутствуют	данные отсутствуют
32	482038.86	1291809.19	данные отсутствуют	данные отсутствуют
33	482040.76	1291746.46	данные отсутствуют	данные отсутствуют
33	482040.76	1291746.46	данные отсутствуют	данные отсутствуют
33	482040.76	1291746.46	данные отсутствуют	данные отсутствуют

Государственный регистратор		ФГИС ЕГРН
полное наименование должности	подпись	инициалы, фамилия

М.П.

Выписка из Единого государственного реестра недвижимости об объекте недвижимости  
**Сведения о частях земельного участка**

<b>Земельный участок</b>			
(вид объекта недвижимости)			
Лист № ____ Раздела <b>4.2</b>	Всего листов раздела <b>4.2</b> : ____	Всего разделов: ____	Всего листов выписки: ____
<b>16.03.2021 № 99/2021/381428855</b>			
Кадастровый номер:		<b>47:01:1318001:492</b>	

Номер точки	Координаты, м		Описание закрепления на местности	Средняя квадратическая погрешность определения координат характерных точек границы части земельного участка, м
	X	Y		
1	2	3	4	5
34	482042.92	1291682.7	данные отсутствуют	данные отсутствуют
34	482042.92	1291682.7	данные отсутствуют	данные отсутствуют
34	482042.92	1291682.7	данные отсутствуют	данные отсутствуют
35	482044.97	1291619.29	данные отсутствуют	данные отсутствуют
35	482044.97	1291619.29	данные отсутствуют	данные отсутствуют
35	482044.97	1291619.29	данные отсутствуют	данные отсутствуют
36	482047.38	1291556.29	данные отсутствуют	данные отсутствуют
36	482047.38	1291556.29	данные отсутствуют	данные отсутствуют
36	482047.38	1291556.29	данные отсутствуют	данные отсутствуют
37	482050	1291493.44	данные отсутствуют	данные отсутствуют
37	482050	1291493.44	данные отсутствуют	данные отсутствуют
37	482050	1291493.44	данные отсутствуют	данные отсутствуют
38	482051.86	1291431.09	данные отсутствуют	данные отсутствуют
38	482051.86	1291431.09	данные отсутствуют	данные отсутствуют
38	482051.86	1291431.09	данные отсутствуют	данные отсутствуют
39	482053.76	1291368.94	данные отсутствуют	данные отсутствуют
39	482053.76	1291368.94	данные отсутствуют	данные отсутствуют
Государственный регистратор				ФГИС ЕГРН
полное наименование должности			подпись	инициалы, фамилия

М.П.

Выписка из Единого государственного реестра недвижимости об объекте недвижимости  
**Сведения о частях земельного участка**

<b>Земельный участок</b>			
(вид объекта недвижимости)			
Лист № ____ Раздела <b>4.2</b>	Всего листов раздела <b>4.2</b> : ____	Всего разделов: ____	Всего листов выписки: ____
<b>16.03.2021 № 99/2021/381428855</b>			
Кадастровый номер:		<b>47:01:1318001:492</b>	

Номер точки	Координаты, м		Описание закрепления на местности	Средняя квадратическая погрешность определения координат характерных точек границы части земельного участка, м
	X	Y		
1	2	3	4	5
39	482053.76	1291368.94	данные отсутствуют	данные отсутствуют
40	482054.36	1291350.78	данные отсутствуют	данные отсутствуют
40	482054.36	1291350.78	данные отсутствуют	данные отсутствуют
40	482054.36	1291350.78	данные отсутствуют	данные отсутствуют
40	482054.36	1291350.78	данные отсутствуют	данные отсутствуют
40	482054.36	1291350.78	данные отсутствуют	данные отсутствуют
41	481993.39	1292029.13	данные отсутствуют	данные отсутствуют
41	481993.39	1292029.13	данные отсутствуют	данные отсутствуют
41	481993.39	1292029.13	данные отсутствуют	данные отсутствуют
42	481992.73	1292033.07	данные отсутствуют	данные отсутствуют
42	481992.73	1292033.07	данные отсутствуют	данные отсутствуют
42	481992.73	1292033.07	данные отсутствуют	данные отсутствуют
43	481990.77	1292032.76	данные отсутствуют	данные отсутствуют
43	481990.77	1292032.76	данные отсутствуют	данные отсутствуют
43	481990.77	1292032.76	данные отсутствуют	данные отсутствуют
44	481950.51	1292026.15	данные отсутствуют	данные отсутствуют
44	481950.51	1292026.15	данные отсутствуют	данные отсутствуют

Государственный регистратор		ФГИС ЕГРН
полное наименование должности	подпись	инициалы, фамилия

М.П.

Выписка из Единого государственного реестра недвижимости об объекте недвижимости  
**Сведения о частях земельного участка**

<b>Земельный участок</b>			
(вид объекта недвижимости)			
Лист № ___ Раздела <b>4.2</b>	Всего листов раздела <b>4.2</b> : ___	Всего разделов: ___	Всего листов выписки: ___
<b>16.03.2021 № 99/2021/381428855</b>			
Кадастровый номер:		<b>47:01:1318001:492</b>	

Номер точки	Координаты, м		Описание закрепления на местности	Средняя квадратическая погрешность определения координат характерных точек границы части земельного участка, м
	X	Y		
1	2	3	4	5
44	481950.51	1292026.15	данные отсутствуют	данные отсутствуют
45	481929.1	1292022.31	данные отсутствуют	данные отсутствуют
45	481929.1	1292022.31	данные отсутствуют	данные отсутствуют
45	481929.1	1292022.31	данные отсутствуют	данные отсутствуют
46	481907.25	1292019.32	данные отсутствуют	данные отсутствуют
46	481907.25	1292019.32	данные отсутствуют	данные отсутствуют
46	481907.25	1292019.32	данные отсутствуют	данные отсутствуют
47	481897.49	1292015.91	данные отсутствуют	данные отсутствуют
47	481897.49	1292015.91	данные отсутствуют	данные отсутствуют
47	481897.49	1292015.91	данные отсутствуют	данные отсутствуют
48	481876.05	1292008.06	данные отсутствуют	данные отсутствуют
48	481876.05	1292008.06	данные отсутствуют	данные отсутствуют
48	481876.05	1292008.06	данные отсутствуют	данные отсутствуют
49	481844.49	1291995.91	данные отсутствуют	данные отсутствуют
49	481844.49	1291995.91	данные отсутствуют	данные отсутствуют
49	481844.49	1291995.91	данные отсутствуют	данные отсутствуют
50	481828.34	1291990.5	данные отсутствуют	данные отсутствуют

Государственный регистратор		ФГИС ЕГРН
полное наименование должности	подпись	инициалы, фамилия

М.П.



Выписка из Единого государственного реестра недвижимости об объекте недвижимости  
**Сведения о частях земельного участка**

<b>Земельный участок</b>			
(вид объекта недвижимости)			
Лист № ___ Раздела <b>4.2</b>	Всего листов раздела <b>4.2</b> : ___	Всего разделов: ___	Всего листов выписки: ___
<b>16.03.2021 № 99/2021/381428855</b>			
Кадастровый номер:		<b>47:01:1318001:492</b>	

Номер точки	Координаты, м		Описание закрепления на местности	Средняя квадратическая погрешность определения координат характерных точек границы части земельного участка, м
	X	Y		
1	2	3	4	5
50	481828.34	1291990.5	данные отсутствуют	данные отсутствуют
50	481828.34	1291990.5	данные отсутствуют	данные отсутствуют
51	481811.16	1291978.2	данные отсутствуют	данные отсутствуют
51	481811.16	1291978.2	данные отсутствуют	данные отсутствуют
51	481811.16	1291978.2	данные отсутствуют	данные отсутствуют
52	481796.39	1291968.33	данные отсутствуют	данные отсутствуют
52	481796.39	1291968.33	данные отсутствуют	данные отсутствуют
52	481796.39	1291968.33	данные отсутствуют	данные отсутствуют
53	481785.81	1291960.6	данные отсутствуют	данные отсутствуют
53	481785.81	1291960.6	данные отсутствуют	данные отсутствуют
53	481785.81	1291960.6	данные отсутствуют	данные отсутствуют
54	481765.94	1291948.66	данные отсутствуют	данные отсутствуют
54	481765.94	1291948.66	данные отсутствуют	данные отсутствуют
54	481765.94	1291948.66	данные отсутствуют	данные отсутствуют
55	481751.7	1291935.1	данные отсутствуют	данные отсутствуют
55	481751.7	1291935.1	данные отсутствуют	данные отсутствуют
55	481751.7	1291935.1	данные отсутствуют	данные отсутствуют

Государственный регистратор		ФГИС ЕГРН
полное наименование должности	подпись	инициалы, фамилия

М.П.

Выписка из Единого государственного реестра недвижимости об объекте недвижимости  
**Сведения о частях земельного участка**

<b>Земельный участок</b>			
(вид объекта недвижимости)			
Лист № ___ Раздела <b>4.2</b>	Всего листов раздела <b>4.2</b> : ___	Всего разделов: ___	Всего листов выписки: ___
<b>16.03.2021 № 99/2021/381428855</b>			
Кадастровый номер:		<b>47:01:1318001:492</b>	

Номер точки	Координаты, м		Описание закрепления на местности	Средняя квадратическая погрешность определения координат характерных точек границы части земельного участка, м
	X	Y		
1	2	3	4	5
56	481745.63	1291929.14	данные отсутствуют	данные отсутствуют
56	481745.63	1291929.14	данные отсутствуют	данные отсутствуют
56	481745.63	1291929.14	данные отсутствуют	данные отсутствуют
57	481750.25	1291928.07	данные отсутствуют	данные отсутствуют
57	481750.25	1291928.07	данные отсутствуют	данные отсутствуют
57	481750.25	1291928.07	данные отсутствуют	данные отсутствуют
58	481754.49	1291932.25	данные отсутствуют	данные отсутствуют
58	481754.49	1291932.25	данные отсутствуют	данные отсутствуют
58	481754.49	1291932.25	данные отсутствуют	данные отсутствуют
59	481768.38	1291945.47	данные отсутствуют	данные отсутствуют
59	481768.38	1291945.47	данные отсутствуют	данные отсутствуют
59	481768.38	1291945.47	данные отсутствуют	данные отсутствуют
60	481788.03	1291957.26	данные отсутствуют	данные отсутствуют
60	481788.03	1291957.26	данные отсутствуют	данные отсутствуют
60	481788.03	1291957.26	данные отсутствуют	данные отсутствуют
61	481798.69	1291965.04	данные отсутствуют	данные отсутствуют
61	481798.69	1291965.04	данные отсутствуют	данные отсутствуют

Государственный регистратор		ФГИС ЕГРН
полное наименование должности	подпись	инициалы, фамилия

М.П.

Выписка из Единого государственного реестра недвижимости об объекте недвижимости  
**Сведения о частях земельного участка**

<b>Земельный участок</b>			
<small>(вид объекта недвижимости)</small>			
Лист № ___ Раздела <b>4.2</b>	Всего листов раздела <b>4.2</b> : ___	Всего разделов: ___	Всего листов выписки: ___
<b>16.03.2021 № 99/2021/381428855</b>			
Кадастровый номер:		<b>47:01:1318001:492</b>	

Номер точки	Координаты, м		Описание закрепления на местности	Средняя квадратическая погрешность определения координат характерных точек границы части земельного участка, м
	X	Y		
1	2	3	4	5
61	481798.69	1291965.04	данные отсутствуют	данные отсутствуют
62	481813.44	1291974.91	данные отсутствуют	данные отсутствуют
62	481813.44	1291974.91	данные отсутствуют	данные отсутствуют
62	481813.44	1291974.91	данные отсутствуют	данные отсутствуют
63	481830.19	1291986.87	данные отсутствуют	данные отсутствуют
63	481830.19	1291986.87	данные отсутствуют	данные отсутствуют
63	481830.19	1291986.87	данные отсутствуют	данные отсутствуют
64	481845.85	1291992.16	данные отсутствуют	данные отсутствуют
64	481845.85	1291992.16	данные отсутствуют	данные отсутствуют
64	481845.85	1291992.16	данные отсутствуют	данные отсутствуют
65	481877.46	1292004.32	данные отсутствуют	данные отсутствуют
65	481877.46	1292004.32	данные отсутствуют	данные отсутствуют
65	481877.46	1292004.32	данные отсутствуют	данные отсутствуют
66	481898.84	1292012.14	данные отсутствуют	данные отсутствуют
66	481898.84	1292012.14	данные отсутствуют	данные отсутствуют
66	481898.84	1292012.14	данные отсутствуют	данные отсутствуют
67	481908.19	1292015.41	данные отсутствуют	данные отсутствуют

Государственный регистратор		ФГИС ЕГРН
полное наименование должности	подпись	инициалы, фамилия

М.П.

Выписка из Единого государственного реестра недвижимости об объекте недвижимости  
**Сведения о частях земельного участка**

<b>Земельный участок</b>			
(вид объекта недвижимости)			
Лист № ___ Раздела <b>4.2</b>	Всего листов раздела <b>4.2</b> : ___	Всего разделов: ___	Всего листов выписки: ___
<b>16.03.2021 № 99/2021/381428855</b>			
Кадастровый номер:		<b>47:01:1318001:492</b>	

Номер точки	Координаты, м		Описание закрепления на местности	Средняя квадратическая погрешность определения координат характерных точек границы части земельного участка, м
	X	Y		
1	2	3	4	5
67	481908.19	1292015.41	данные отсутствуют	данные отсутствуют
67	481908.19	1292015.41	данные отсутствуют	данные отсутствуют
68	481929.73	1292018.38	данные отсутствуют	данные отсутствуют
68	481929.73	1292018.38	данные отсутствуют	данные отсутствуют
68	481929.73	1292018.38	данные отсутствуют	данные отсутствуют
69	481951.18	1292022.21	данные отсутствуют	данные отсутствуют
69	481951.18	1292022.21	данные отсутствуют	данные отсутствуют
69	481951.18	1292022.21	данные отсутствуют	данные отсутствуют
70	481991.4	1292028.81	данные отсутствуют	данные отсутствуют
70	481991.4	1292028.81	данные отсутствуют	данные отсутствуют
70	481991.4	1292028.81	данные отсутствуют	данные отсутствуют
71	482368	1293866.6	данные отсутствуют	данные отсутствуют
71	482368	1293866.6	данные отсутствуют	данные отсутствуют
71	482368	1293866.6	данные отсутствуют	данные отсутствуют
72	482377.78	1293883.79	данные отсутствуют	данные отсутствуют
72	482377.78	1293883.79	данные отсутствуют	данные отсутствуют
72	482377.78	1293883.79	данные отсутствуют	данные отсутствуют

Государственный регистратор		ФГИС ЕГРН
полное наименование должности	подпись	инициалы, фамилия

М.П.

Выписка из Единого государственного реестра недвижимости об объекте недвижимости  
**Сведения о частях земельного участка**

<b>Земельный участок</b>			
(вид объекта недвижимости)			
Лист № ____ Раздела <b>4.2</b>	Всего листов раздела <b>4.2</b> : ____	Всего разделов: ____	Всего листов выписки: ____
<b>16.03.2021 № 99/2021/381428855</b>			
Кадастровый номер:		<b>47:01:1318001:492</b>	

Номер точки	Координаты, м		Описание закрепления на местности	Средняя квадратическая погрешность определения координат характерных точек границы части земельного участка, м
	X	Y		
1	2	3	4	5
73	482423.62	1293959.93	данные отсутствуют	данные отсутствуют
73	482423.62	1293959.93	данные отсутствуют	данные отсутствуют
73	482423.62	1293959.93	данные отсутствуют	данные отсутствуют
74	482400.25	1293980.29	данные отсутствуют	данные отсутствуют
74	482400.25	1293980.29	данные отсутствуют	данные отсутствуют
74	482400.25	1293980.29	данные отсутствуют	данные отсутствуют
75	482383.76	1293952.79	данные отсутствуют	данные отсутствуют
75	482383.76	1293952.79	данные отсутствуют	данные отсутствуют
75	482383.76	1293952.79	данные отсутствуют	данные отсутствуют
76	482344.56	1293887.35	данные отсутствуют	данные отсутствуют
76	482344.56	1293887.35	данные отсутствуют	данные отсутствуют
76	482344.56	1293887.35	данные отсутствуют	данные отсутствуют
77	482162.15	1292673.27	данные отсутствуют	данные отсутствуют
77	482162.15	1292673.27	данные отсутствуют	данные отсутствуют
77	482162.15	1292673.27	данные отсутствуют	данные отсутствуют
77	482162.15	1292673.27	данные отсутствуют	данные отсутствуют
77	482162.15	1292673.27	данные отсутствуют	данные отсутствуют

Государственный регистратор		ФГИС ЕГРН
полное наименование должности	подпись	инициалы, фамилия

М.П.

Выписка из Единого государственного реестра недвижимости об объекте недвижимости  
**Сведения о частях земельного участка**

<b>Земельный участок</b>			
(вид объекта недвижимости)			
Лист № ___ Раздела <b>4.2</b>	Всего листов раздела <b>4.2</b> : ___	Всего разделов: ___	Всего листов выписки: ___
<b>16.03.2021 № 99/2021/381428855</b>			
Кадастровый номер:		<b>47:01:1318001:492</b>	

Номер точки	Координаты, м		Описание закрепления на местности	Средняя квадратическая погрешность определения координат характерных точек границы части земельного участка, м
	X	Y		
1	2	3	4	5
77	482162.15	1292673.27	данные отсутствуют	данные отсутствуют
78	482178.06	1292725.41	данные отсутствуют	данные отсутствуют
78	482178.06	1292725.41	данные отсутствуют	данные отсутствуют
78	482178.06	1292725.41	данные отсутствуют	данные отсутствуют
78	482178.06	1292725.41	данные отсутствуют	данные отсутствуют
78	482178.06	1292725.41	данные отсутствуют	данные отсутствуют
78	482178.06	1292725.41	данные отсутствуют	данные отсутствуют
78	482178.06	1292725.41	данные отсутствуют	данные отсутствуют
78	482178.06	1292725.41	данные отсутствуют	данные отсутствуют
78	482178.06	1292725.41	данные отсутствуют	данные отсутствуют
78	482178.06	1292725.41	данные отсутствуют	данные отсутствуют
78	482178.06	1292725.41	данные отсутствуют	данные отсутствуют
79	482179.25	1292729.29	данные отсутствуют	данные отсутствуют
79	482179.25	1292729.29	данные отсутствуют	данные отсутствуют
79	482179.25	1292729.29	данные отсутствуют	данные отсутствуют
79	482179.25	1292729.29	данные отсутствуют	данные отсутствуют
79	482179.25	1292729.29	данные отсутствуют	данные отсутствуют
79	482179.25	1292729.29	данные отсутствуют	данные отсутствуют
79	482179.25	1292729.29	данные отсутствуют	данные отсутствуют

Государственный регистратор		ФГИС ЕГРН
полное наименование должности	подпись	инициалы, фамилия

М.П.

Выписка из Единого государственного реестра недвижимости об объекте недвижимости  
**Сведения о частях <sup>067</sup> земельного участка**

<b>Земельный участок</b>			
(вид объекта недвижимости)			
Лист № ___ Раздела <b>4.2</b>	Всего листов раздела <b>4.2</b> : ___	Всего разделов: ___	Всего листов выписки: ___
<b>16.03.2021 № 99/2021/381428855</b>			
Кадастровый номер:		<b>47:01:1318001:492</b>	

Номер точки	Координаты, м		Описание закрепления на местности	Средняя квадратическая погрешность определения координат характерных точек границы части земельного участка, м
	X	Y		
1	2	3	4	5
79	482179.25	1292729.29	данные отсутствуют	данные отсутствуют
79	482179.25	1292729.29	данные отсутствуют	данные отсутствуют
80	482180.97	1292734.92	данные отсутствуют	данные отсутствуют
80	482180.97	1292734.92	данные отсутствуют	данные отсутствуют
80	482180.97	1292734.92	данные отсутствуют	данные отсутствуют
81	482084.2	1292761.42	данные отсутствуют	данные отсутствуют
81	482084.2	1292761.42	данные отсутствуют	данные отсутствуют
81	482084.2	1292761.42	данные отсутствуют	данные отсутствуют
82	482083.23	1292758.31	данные отсутствуют	данные отсутствуют
82	482083.23	1292758.31	данные отсутствуют	данные отсутствуют
82	482083.23	1292758.31	данные отсутствуют	данные отсутствуют
82	482083.23	1292758.31	данные отсутствуют	данные отсутствуют
82	482083.23	1292758.31	данные отсутствуют	данные отсутствуют
82	482083.23	1292758.31	данные отсутствуют	данные отсутствуют
82	482083.23	1292758.31	данные отсутствуют	данные отсутствуют
82	482083.23	1292758.31	данные отсутствуют	данные отсутствуют
82	482083.23	1292758.31	данные отсутствуют	данные отсутствуют
82	482083.23	1292758.31	данные отсутствуют	данные отсутствуют

Государственный регистратор		ФГИС ЕГРН
полное наименование должности	подпись	инициалы, фамилия

М.П.

Выписка из Единого государственного реестра недвижимости об объекте недвижимости  
**Сведения о частях земельного участка**

<b>Земельный участок</b>			
(вид объекта недвижимости)			
Лист № ____ Раздела <b>4.2</b>	Всего листов раздела <b>4.2</b> : ____	Всего разделов: ____	Всего листов выписки: ____
<b>16.03.2021 № 99/2021/381428855</b>			
Кадастровый номер:		<b>47:01:1318001:492</b>	

Номер точки	Координаты, м		Описание закрепления на местности	Средняя квадратическая погрешность определения координат характерных точек границы части земельного участка, м
	X	Y		
1	2	3	4	5
83	482065.11	1292700.4	данные отсутствуют	данные отсутствуют
83	482065.11	1292700.4	данные отсутствуют	данные отсутствуют
83	482065.11	1292700.4	данные отсутствуют	данные отсутствуют
83	482065.11	1292700.4	данные отсутствуют	данные отсутствуют
83	482065.11	1292700.4	данные отсутствуют	данные отсутствуют
83	482065.11	1292700.4	данные отсутствуют	данные отсутствуют
84	482175.23	1292729.85	данные отсутствуют	данные отсутствуют
84	482175.23	1292729.85	данные отсутствуют	данные отсутствуют
84	482175.23	1292729.85	данные отсутствуют	данные отсутствуют
85	482158.18	1292734.81	данные отсутствуют	данные отсутствуют
85	482158.18	1292734.81	данные отсутствуют	данные отсутствуют
85	482158.18	1292734.81	данные отсутствуют	данные отсутствуют
86	482144.13	1292740.21	данные отсутствуют	данные отсутствуют
86	482144.13	1292740.21	данные отсутствуют	данные отсутствуют
86	482144.13	1292740.21	данные отсутствуют	данные отсутствуют
87	482139.82	1292741.59	данные отсутствуют	данные отсутствуют
87	482139.82	1292741.59	данные отсутствуют	данные отсутствуют
Государственный регистратор				ФГИС ЕГРН
полное наименование должности			подпись	инициалы, фамилия

М.П.



Выписка из Единого государственного реестра недвижимости об объекте недвижимости  
**Сведения о частях земельного участка**

<b>Земельный участок</b>			
<small>(вид объекта недвижимости)</small>			
Лист № ____ Раздела <b>4.2</b>	Всего листов раздела <b>4.2</b> : ____	Всего разделов: ____	Всего листов выписки: ____
<b>16.03.2021 № 99/2021/381428855</b>			
Кадастровый номер:		<b>47:01:1318001:492</b>	

Номер точки	Координаты, м		Описание закрепления на местности	Средняя квадратическая погрешность определения координат характерных точек границы части земельного участка, м
	X	Y		
1	2	3	4	5
87	482139.82	1292741.59	данные отсутствуют	данные отсутствуют
88	482117.46	1292745.39	данные отсутствуют	данные отсутствуют
88	482117.46	1292745.39	данные отсутствуют	данные отсутствуют
88	482117.46	1292745.39	данные отсутствуют	данные отсутствуют
89	482096.01	1292752.6	данные отсутствуют	данные отсутствуют
89	482096.01	1292752.6	данные отсутствуют	данные отсутствуют
89	482096.01	1292752.6	данные отсутствуют	данные отсутствуют
90	482091.76	1292757.3	данные отсутствуют	данные отсутствуют
90	482091.76	1292757.3	данные отсутствуют	данные отсутствуют
90	482091.76	1292757.3	данные отсутствуют	данные отсутствуют
91	482088.7	1292759.78	данные отсутствуют	данные отсутствуют
91	482088.7	1292759.78	данные отсутствуют	данные отсутствуют
91	482088.7	1292759.78	данные отсутствуют	данные отсутствуют
92	482084.45	1292762.22	данные отсутствуют	данные отсутствуют
92	482084.45	1292762.22	данные отсутствуют	данные отсутствуют
92	482084.45	1292762.22	данные отсутствуют	данные отсутствуют
93	482086.45	1292756.47	данные отсутствуют	данные отсутствуют

Государственный регистратор		ФГИС ЕГРН
полное наименование должности	подпись	инициалы, фамилия

М.П.

Выписка из Единого государственного реестра недвижимости об объекте недвижимости  
**Сведения о частях земельного участка**

<b>Земельный участок</b>			
(вид объекта недвижимости)			
Лист № ____ Раздела <b>4.2</b>	Всего листов раздела <b>4.2</b> : ____	Всего разделов: ____	Всего листов выписки: ____
<b>16.03.2021 № 99/2021/381428855</b>			
Кадастровый номер:		<b>47:01:1318001:492</b>	

Номер точки	Координаты, м		Описание закрепления на местности	Средняя квадратическая погрешность определения координат характерных точек границы части земельного участка, м
	X	Y		
1	2	3	4	5
93	482086.45	1292756.47	данные отсутствуют	данные отсутствуют
93	482086.45	1292756.47	данные отсутствуют	данные отсутствуют
94	482088.99	1292754.4	данные отсутствуют	данные отсутствуют
94	482088.99	1292754.4	данные отсутствуют	данные отсутствуют
94	482088.99	1292754.4	данные отсутствуют	данные отсутствуют
95	482093.72	1292749.12	данные отсутствуют	данные отсутствуют
95	482093.72	1292749.12	данные отсутствуют	данные отсутствуют
95	482093.72	1292749.12	данные отсутствуют	данные отсутствуют
96	482116.48	1292741.5	данные отсутствуют	данные отсутствуют
96	482116.48	1292741.5	данные отсутствуют	данные отсутствуют
96	482116.48	1292741.5	данные отсутствуют	данные отсутствуют
97	482138.88	1292737.69	данные отсутствуют	данные отсутствуют
97	482138.88	1292737.69	данные отсутствуют	данные отсутствуют
97	482138.88	1292737.69	данные отсутствуют	данные отсутствуют
98	482142.81	1292736.43	данные отсутствуют	данные отсутствуют
98	482142.81	1292736.43	данные отсутствуют	данные отсутствуют
98	482142.81	1292736.43	данные отсутствуют	данные отсутствуют

Государственный регистратор		ФГИС ЕГРН
полное наименование должности	подпись	инициалы, фамилия

М.П.

Выписка из Единого государственного реестра недвижимости об объекте недвижимости  
**Сведения о частях земельного участка**

<b>Земельный участок</b>			
(вид объекта недвижимости)			
Лист № ____ Раздела <b>4.2</b>	Всего листов раздела <b>4.2</b> : ____	Всего разделов: ____	Всего листов выписки: ____
<b>16.03.2021 № 99/2021/381428855</b>			
Кадастровый номер:		<b>47:01:1318001:492</b>	

Номер точки	Координаты, м		Описание закрепления на местности	Средняя квадратическая погрешность определения координат характерных точек границы части земельного участка, м
	X	Y		
1	2	3	4	5
99	482156.91	1292731.02	данные отсутствуют	данные отсутствуют
99	482156.91	1292731.02	данные отсутствуют	данные отсутствуют
99	482156.91	1292731.02	данные отсутствуют	данные отсутствуют
100	482174.39	1292725.93	данные отсутствуют	данные отсутствуют
100	482174.39	1292725.93	данные отсутствуют	данные отсутствуют
100	482174.39	1292725.93	данные отсутствуют	данные отсутствуют
101	482652.68	1293204.71	данные отсутствуют	данные отсутствуют
101	482652.68	1293204.71	данные отсутствуют	данные отсутствуют
101	482652.68	1293204.71	данные отсутствуют	данные отсутствуют
101	482652.68	1293204.71	данные отсутствуют	данные отсутствуют
101	482652.68	1293204.71	данные отсутствуют	данные отсутствуют
101	482652.68	1293204.71	данные отсутствуют	данные отсутствуют
101	482652.68	1293204.71	данные отсутствуют	данные отсутствуют
101	482652.68	1293204.71	данные отсутствуют	данные отсутствуют
101	482652.68	1293204.71	данные отсутствуют	данные отсутствуют
101	482652.68	1293204.71	данные отсутствуют	данные отсутствуют
101	482652.68	1293204.71	данные отсутствуют	данные отсутствуют
101	482652.68	1293204.71	данные отсутствуют	данные отсутствуют

Государственный регистратор		ФГИС ЕГРН
полное наименование должности	подпись	инициалы, фамилия

М.П.

Выписка из Единого государственного реестра недвижимости об объекте недвижимости  
**Сведения о частях земельного участка**

<b>Земельный участок</b>			
(вид объекта недвижимости)			
Лист № __ Раздела <b>4.2</b>	Всего листов раздела <b>4.2</b> : __	Всего разделов: __	Всего листов выписки: __
<b>16.03.2021 № 99/2021/381428855</b>			
Кадастровый номер:		<b>47:01:1318001:492</b>	

Номер точки	Координаты, м		Описание закрепления на местности	Средняя квадратическая погрешность определения координат характерных точек границы части земельного участка, м
	X	Y		
1	2	3	4	5
102	482663.14	1293217.46	данные отсутствуют	данные отсутствуют
102	482663.14	1293217.46	данные отсутствуют	данные отсутствуют
102	482663.14	1293217.46	данные отсутствуют	данные отсутствуют
102	482663.14	1293217.46	данные отсутствуют	данные отсутствуют
102	482663.14	1293217.46	данные отсутствуют	данные отсутствуют
102	482663.14	1293217.46	данные отсутствуют	данные отсутствуют
102	482663.14	1293217.46	данные отсутствуют	данные отсутствуют
102	482663.14	1293217.46	данные отсутствуют	данные отсутствуют
102	482663.14	1293217.46	данные отсутствуют	данные отсутствуют
102	482663.14	1293217.46	данные отсутствуют	данные отсутствуют
102	482663.14	1293217.46	данные отсутствуют	данные отсутствуют
102	482663.14	1293217.46	данные отсутствуют	данные отсутствуют
102	482663.14	1293217.46	данные отсутствуют	данные отсутствуют
102	482663.14	1293217.46	данные отсутствуют	данные отсутствуют
102	482663.14	1293217.46	данные отсутствуют	данные отсутствуют
102	482663.14	1293217.46	данные отсутствуют	данные отсутствуют
102	482663.14	1293217.46	данные отсутствуют	данные отсутствуют
102	482663.14	1293217.46	данные отсутствуют	данные отсутствуют
102	482663.14	1293217.46	данные отсутствуют	данные отсутствуют
103	482665.38	1293220.19	данные отсутствуют	данные отсутствуют
103	482665.38	1293220.19	данные отсутствуют	данные отсутствуют
103	482665.38	1293220.19	данные отсутствуют	данные отсутствуют

Государственный регистратор		ФГИС ЕГРН
полное наименование должности	подпись	инициалы, фамилия

М.П.

Выписка из Единого государственного реестра недвижимости об объекте недвижимости  
**Сведения о частях земельного участка**

<b>Земельный участок</b>			
(вид объекта недвижимости)			
Лист № ____ Раздела <b>4.2</b>	Всего листов раздела <b>4.2</b> : ____	Всего разделов: ____	Всего листов выписки: ____
<b>16.03.2021 № 99/2021/381428855</b>			
Кадастровый номер:		<b>47:01:1318001:492</b>	

Номер точки	Координаты, м		Описание закрепления на местности	Средняя квадратическая погрешность определения координат характерных точек границы части земельного участка, м
	X	Y		
1	2	3	4	5
103	482665.38	1293220.19	данные отсутствуют	данные отсутствуют
103	482665.38	1293220.19	данные отсутствуют	данные отсутствуют
103	482665.38	1293220.19	данные отсутствуют	данные отсутствуют
103	482665.38	1293220.19	данные отсутствуют	данные отсутствуют
103	482665.38	1293220.19	данные отсутствуют	данные отсутствуют
103	482665.38	1293220.19	данные отсутствуют	данные отсутствуют
103	482665.38	1293220.19	данные отсутствуют	данные отсутствуют
103	482665.38	1293220.19	данные отсутствуют	данные отсутствуют
103	482665.38	1293220.19	данные отсутствуют	данные отсутствуют
103	482665.38	1293220.19	данные отсутствуют	данные отсутствуют
103	482665.38	1293220.19	данные отсутствуют	данные отсутствуют
103	482665.38	1293220.19	данные отсутствуют	данные отсутствуют
104	482598.91	1293281.15	данные отсутствуют	данные отсутствуют
104	482598.91	1293281.15	данные отсутствуют	данные отсутствуют
104	482598.91	1293281.15	данные отсутствуют	данные отсутствуют
104	482598.91	1293281.15	данные отсутствуют	данные отсутствуют
104	482598.91	1293281.15	данные отсутствуют	данные отсутствуют
104	482598.91	1293281.15	данные отсутствуют	данные отсутствуют

Государственный регистратор		ФГИС ЕГРН
полное наименование должности	подпись	инициалы, фамилия

М.П.

Выписка из Единого государственного реестра недвижимости об объекте недвижимости  
**Сведения о частях земельного участка**

<b>Земельный участок</b>			
(вид объекта недвижимости)			
Лист № ___ Раздела <b>4.2</b>	Всего листов раздела <b>4.2</b> : ___	Всего разделов: ___	Всего листов выписки: ___
<b>16.03.2021 № 99/2021/381428855</b>			
Кадастровый номер:		<b>47:01:1318001:492</b>	

Номер точки	Координаты, м		Описание закрепления на местности	Средняя квадратическая погрешность определения координат характерных точек границы части земельного участка, м
	X	Y		
1	2	3	4	5
105	482598.84	1293280.96	данные отсутствуют	данные отсутствуют
105	482598.84	1293280.96	данные отсутствуют	данные отсутствуют
105	482598.84	1293280.96	данные отсутствуют	данные отсутствуют
105	482598.84	1293280.96	данные отсутствуют	данные отсутствуют
105	482598.84	1293280.96	данные отсутствуют	данные отсутствуют
105	482598.84	1293280.96	данные отсутствуют	данные отсутствуют
105	482598.84	1293280.96	данные отсутствуют	данные отсутствуют
105	482598.84	1293280.96	данные отсутствуют	данные отсутствуют
105	482598.84	1293280.96	данные отсутствуют	данные отсутствуют
105	482598.84	1293280.96	данные отсутствуют	данные отсутствуют
105	482598.84	1293280.96	данные отсутствуют	данные отсутствуют
105	482598.84	1293280.96	данные отсутствуют	данные отсутствуют
105	482598.84	1293280.96	данные отсутствуют	данные отсутствуют
105	482598.84	1293280.96	данные отсутствуют	данные отсутствуют
106	482598.53	1293280.16	данные отсутствуют	данные отсутствуют
106	482598.53	1293280.16	данные отсутствуют	данные отсутствуют
106	482598.53	1293280.16	данные отсутствуют	данные отсутствуют
106	482598.53	1293280.16	данные отсутствуют	данные отсутствуют
106	482598.53	1293280.16	данные отсутствуют	данные отсутствуют

Государственный регистратор		ФГИС ЕГРН
полное наименование должности	подпись	инициалы, фамилия

М.П.

Выписка из Единого государственного реестра недвижимости об объекте недвижимости  
**Сведения о частях земельного участка**

<b>Земельный участок</b>			
<small>(вид объекта недвижимости)</small>			
Лист № ____ Раздела <b>4.2</b>	Всего листов раздела <b>4.2</b> : ____	Всего разделов: ____	Всего листов выписки: ____
<b>16.03.2021 № 99/2021/381428855</b>			
Кадастровый номер:		<b>47:01:1318001:492</b>	

Номер точки	Координаты, м		Описание закрепления на местности	Средняя квадратическая погрешность определения координат характерных точек границы части земельного участка, м
	X	Y		
1	2	3	4	5
106	482598.53	1293280.16	данные отсутствуют	данные отсутствуют
106	482598.53	1293280.16	данные отсутствуют	данные отсутствуют
106	482598.53	1293280.16	данные отсутствуют	данные отсутствуют
106	482598.53	1293280.16	данные отсутствуют	данные отсутствуют
106	482598.53	1293280.16	данные отсутствуют	данные отсутствуют
106	482598.53	1293280.16	данные отсутствуют	данные отсутствуют
106	482598.53	1293280.16	данные отсутствуют	данные отсутствуют
106	482598.53	1293280.16	данные отсутствуют	данные отсутствуют
107	482596.28	1293277.89	данные отсутствуют	данные отсутствуют
107	482596.28	1293277.89	данные отсутствуют	данные отсутствуют
107	482596.28	1293277.89	данные отсутствуют	данные отсутствуют
107	482596.28	1293277.89	данные отсутствуют	данные отсутствуют
107	482596.28	1293277.89	данные отсутствуют	данные отсутствуют
107	482596.28	1293277.89	данные отсутствуют	данные отсутствуют
107	482596.28	1293277.89	данные отсутствуют	данные отсутствуют
107	482596.28	1293277.89	данные отсутствуют	данные отсутствуют
107	482596.28	1293277.89	данные отсутствуют	данные отсутствуют
107	482596.28	1293277.89	данные отсутствуют	данные отсутствуют
107	482596.28	1293277.89	данные отсутствуют	данные отсутствуют

Государственный регистратор		ФГИС ЕГРН
полное наименование должности	подпись	инициалы, фамилия

М.П.

Выписка из Единого государственного реестра недвижимости об объекте недвижимости  
**Сведения о частях земельного участка**

<b>Земельный участок</b>			
(вид объекта недвижимости)			
Лист № ____ Раздела <b>4.2</b>	Всего листов раздела <b>4.2</b> : ____	Всего разделов: ____	Всего листов выписки: ____
<b>16.03.2021 № 99/2021/381428855</b>			
Кадастровый номер:		<b>47:01:1318001:492</b>	

Номер точки	Координаты, м		Описание закрепления на местности	Средняя квадратическая погрешность определения координат характерных точек границы части земельного участка, м
	X	Y		
1	2	3	4	5
107	482596.28	1293277.89	данные отсутствуют	данные отсутствуют
107	482596.28	1293277.89	данные отсутствуют	данные отсутствуют
107	482596.28	1293277.89	данные отсутствуют	данные отсутствуют
107	482596.28	1293277.89	данные отсутствуют	данные отсутствуют
107	482596.28	1293277.89	данные отсутствуют	данные отсутствуют
108	482585.15	1293266.63	данные отсутствуют	данные отсутствуют
108	482585.15	1293266.63	данные отсутствуют	данные отсутствуют
108	482585.15	1293266.63	данные отсутствуют	данные отсутствуют
108	482585.15	1293266.63	данные отсутствуют	данные отсутствуют
108	482585.15	1293266.63	данные отсутствуют	данные отсутствуют
108	482585.15	1293266.63	данные отсутствуют	данные отсутствуют
108	482585.15	1293266.63	данные отсутствуют	данные отсутствуют
108	482585.15	1293266.63	данные отсутствуют	данные отсутствуют
108	482585.15	1293266.63	данные отсутствуют	данные отсутствуют
108	482585.15	1293266.63	данные отсутствуют	данные отсутствуют
108	482585.15	1293266.63	данные отсутствуют	данные отсутствуют
108	482585.15	1293266.63	данные отсутствуют	данные отсутствуют
108	482585.15	1293266.63	данные отсутствуют	данные отсутствуют
108	482585.15	1293266.63	данные отсутствуют	данные отсутствуют

Государственный регистратор		ФГИС ЕГРН
полное наименование должности	подпись	инициалы, фамилия

М.П.



Выписка из Единого государственного реестра недвижимости об объекте недвижимости  
**Сведения о частях <sup>977</sup> земельного участка**

<b>Земельный участок</b>			
(вид объекта недвижимости)			
Лист № ____ Раздела <b>4.2</b>	Всего листов раздела <b>4.2</b> : ____	Всего разделов: ____	Всего листов выписки: ____
<b>16.03.2021 № 99/2021/381428855</b>			
Кадастровый номер:		<b>47:01:1318001:492</b>	

Номер точки	Координаты, м		Описание закрепления на местности	Средняя квадратическая погрешность определения координат характерных точек границы части земельного участка, м
	X	Y		
1	2	3	4	5
109	482665.68	1293220.56	данные отсутствуют	данные отсутствуют
109	482665.68	1293220.56	данные отсутствуют	данные отсутствуют
109	482665.68	1293220.56	данные отсутствуют	данные отсутствуют
109	482665.68	1293220.56	данные отсутствуют	данные отсутствуют
109	482665.68	1293220.56	данные отсутствуют	данные отсутствуют
109	482665.68	1293220.56	данные отсутствуют	данные отсутствуют
109	482665.68	1293220.56	данные отсутствуют	данные отсутствуют
109	482665.68	1293220.56	данные отсутствуют	данные отсутствуют
109	482665.68	1293220.56	данные отсутствуют	данные отсутствуют
110	482638.42	1293245.55	данные отсутствуют	данные отсутствуют
110	482638.42	1293245.55	данные отсутствуют	данные отсутствуют
110	482638.42	1293245.55	данные отсутствуют	данные отсутствуют
111	482627.23	1293255.29	данные отсутствуют	данные отсутствуют
111	482627.23	1293255.29	данные отсутствуют	данные отсутствуют
111	482627.23	1293255.29	данные отсутствуют	данные отсутствуют
112	482605.98	1293274.51	данные отсутствуют	данные отсутствуют
112	482605.98	1293274.51	данные отсутствуют	данные отсутствуют
112	482605.98	1293274.51	данные отсутствуют	данные отсутствуют

Государственный регистратор		ФГИС ЕГРН
полное наименование должности	подпись	инициалы, фамилия

М.П.

Выписка из Единого государственного реестра недвижимости об объекте недвижимости  
**Сведения о частях земельного участка**

<b>Земельный участок</b>			
(вид объекта недвижимости)			
Лист № ____ Раздела <b>4.2</b>	Всего листов раздела <b>4.2</b> : ____	Всего разделов: ____	Всего листов выписки: ____
<b>16.03.2021 № 99/2021/381428855</b>			
Кадастровый номер:		<b>47:01:1318001:492</b>	

Номер точки	Координаты, м		Описание закрепления на местности	Средняя квадратическая погрешность определения координат характерных точек границы части земельного участка, м
	X	Y		
1	2	3	4	5
113	482603.29	1293271.54	данные отсутствуют	данные отсутствуют
113	482603.29	1293271.54	данные отсутствуют	данные отсутствуют
113	482603.29	1293271.54	данные отсутствуют	данные отсутствуют
114	482624.57	1293252.3	данные отсутствуют	данные отсутствуют
114	482624.57	1293252.3	данные отсутствуют	данные отсутствуют
114	482624.57	1293252.3	данные отсутствуют	данные отсутствуют
115	482635.75	1293242.57	данные отсутствуют	данные отсутствуют
115	482635.75	1293242.57	данные отсутствуют	данные отсутствуют
115	482635.75	1293242.57	данные отсутствуют	данные отсутствуют
116	482673.67	1293230.3	данные отсутствуют	данные отсутствуют
116	482673.67	1293230.3	данные отсутствуют	данные отсутствуют
116	482673.67	1293230.3	данные отсутствуют	данные отсутствуют
116	482673.67	1293230.3	данные отсутствуют	данные отсутствуют
116	482673.67	1293230.3	данные отсутствуют	данные отсутствуют
116	482673.67	1293230.3	данные отсутствуют	данные отсутствуют
116	482673.67	1293230.3	данные отсутствуют	данные отсутствуют
116	482673.67	1293230.3	данные отсутствуют	данные отсутствуют
116	482673.67	1293230.3	данные отсутствуют	данные отсутствуют

Государственный регистратор		ФГИС ЕГРН
полное наименование должности	подпись	инициалы, фамилия

М.П.

Выписка из Единого государственного реестра недвижимости об объекте недвижимости  
**Сведения о частях земельного участка**

<b>Земельный участок</b>			
(вид объекта недвижимости)			
Лист № ____ Раздела <b>4.2</b>	Всего листов раздела <b>4.2</b> : ____	Всего разделов: ____	Всего листов выписки: ____
<b>16.03.2021 № 99/2021/381428855</b>			
Кадастровый номер:		<b>47:01:1318001:492</b>	

Номер точки	Координаты, м		Описание закрепления на местности	Средняя квадратическая погрешность определения координат характерных точек границы части земельного участка, м
	X	Y		
1	2	3	4	5
116	482673.67	1293230.3	данные отсутствуют	данные отсутствуют
116	482673.67	1293230.3	данные отсутствуют	данные отсутствуют
116	482673.67	1293230.3	данные отсутствуют	данные отсутствуют
117	482676.21	1293233.39	данные отсутствуют	данные отсутствуют
117	482676.21	1293233.39	данные отсутствуют	данные отсутствуют
117	482676.21	1293233.39	данные отсутствуют	данные отсутствуют
117	482676.21	1293233.39	данные отсутствуют	данные отсутствуют
117	482676.21	1293233.39	данные отсутствуют	данные отсутствуют
117	482676.21	1293233.39	данные отсутствуют	данные отсутствуют
117	482676.21	1293233.39	данные отсутствуют	данные отсутствуют
117	482676.21	1293233.39	данные отсутствуют	данные отсутствуют
117	482676.21	1293233.39	данные отсутствуют	данные отсутствуют
117	482676.21	1293233.39	данные отсутствуют	данные отсутствуют
117	482676.21	1293233.39	данные отсутствуют	данные отсутствуют
117	482676.21	1293233.39	данные отсутствуют	данные отсутствуют
117	482676.21	1293233.39	данные отсутствуют	данные отсутствуют
118	482668.9	1293239.78	данные отсутствуют	данные отсутствуют
118	482668.9	1293239.78	данные отсутствуют	данные отсутствуют
118	482668.9	1293239.78	данные отсутствуют	данные отсутствуют

Государственный регистратор		ФГИС ЕГРН
полное наименование должности	подпись	инициалы, фамилия

М.П.

Выписка из Единого государственного реестра недвижимости об объекте недвижимости  
**Сведения о частях земельного участка**

<b>Земельный участок</b>			
(вид объекта недвижимости)			
Лист № ___ Раздела <b>4.2</b>	Всего листов раздела <b>4.2</b> : ___	Всего разделов: ___	Всего листов выписки: ___
<b>16.03.2021 № 99/2021/381428855</b>			
Кадастровый номер:		<b>47:01:1318001:492</b>	

Номер точки	Координаты, м		Описание закрепления на местности	Средняя квадратическая погрешность определения координат характерных точек границы части земельного участка, м
	X	Y		
1	2	3	4	5
119	482654.25	1293252.58	данные отсутствуют	данные отсутствуют
119	482654.25	1293252.58	данные отсутствуют	данные отсутствуют
119	482654.25	1293252.58	данные отсутствуют	данные отсутствуют
120	482611.01	1293291.64	данные отсутствуют	данные отсутствуют
120	482611.01	1293291.64	данные отсутствуют	данные отсутствуют
120	482611.01	1293291.64	данные отсутствуют	данные отсутствуют
121	482605.11	1293297.06	данные отсутствуют	данные отсутствуют
121	482605.11	1293297.06	данные отсутствуют	данные отсутствуют
121	482605.11	1293297.06	данные отсутствуют	данные отсутствуют
121	482605.11	1293297.06	данные отсутствуют	данные отсутствуют
121	482605.11	1293297.06	данные отсутствуют	данные отсутствуют
121	482605.11	1293297.06	данные отсутствуют	данные отсутствуют
121	482605.11	1293297.06	данные отсутствуют	данные отсутствуют
121	482605.11	1293297.06	данные отсутствуют	данные отсутствуют
121	482605.11	1293297.06	данные отсутствуют	данные отсутствуют
121	482605.11	1293297.06	данные отсутствуют	данные отсутствуют
122	482603.55	1293293.06	данные отсутствуют	данные отсутствуют
122	482603.55	1293293.06	данные отсутствуют	данные отсутствуют

Государственный регистратор		ФГИС ЕГРН
полное наименование должности	подпись	инициалы, фамилия

М.П.

Выписка из Единого государственного реестра недвижимости об объекте недвижимости  
**Сведения о частях земельного участка**

<b>Земельный участок</b>			
(вид объекта недвижимости)			
Лист № ____ Раздела <b>4.2</b>	Всего листов раздела <b>4.2</b> : ____	Всего разделов: ____	Всего листов выписки: ____
<b>16.03.2021 № 99/2021/381428855</b>			
Кадастровый номер:		<b>47:01:1318001:492</b>	

Номер точки	Координаты, м		Описание закрепления на местности	Средняя квадратическая погрешность определения координат характерных точек границы части земельного участка, м
	X	Y		
1	2	3	4	5
122	482603.55	1293293.06	данные отсутствуют	данные отсутствуют
122	482603.55	1293293.06	данные отсутствуют	данные отсутствуют
122	482603.55	1293293.06	данные отсутствуют	данные отсутствуют
122	482603.55	1293293.06	данные отсутствуют	данные отсутствуют
122	482603.55	1293293.06	данные отсутствуют	данные отсутствуют
122	482603.55	1293293.06	данные отсутствуют	данные отсутствуют
122	482603.55	1293293.06	данные отсутствуют	данные отсутствуют
122	482603.55	1293293.06	данные отсутствуют	данные отсутствуют
123	482608.32	1293288.68	данные отсутствуют	данные отсутствуют
123	482608.32	1293288.68	данные отсутствуют	данные отсутствуют
123	482608.32	1293288.68	данные отсутствуют	данные отсутствуют
124	482651.59	1293249.59	данные отсутствуют	данные отсутствуют
124	482651.59	1293249.59	данные отсутствуют	данные отсутствуют
124	482651.59	1293249.59	данные отсутствуют	данные отсутствуют
125	482664.77	1293238.08	данные отсутствуют	данные отсутствуют
125	482664.77	1293238.08	данные отсутствуют	данные отсутствуют
125	482664.77	1293238.08	данные отсутствуют	данные отсутствуют
126	482663.65	1293236.79	данные отсутствуют	данные отсутствуют

Государственный регистратор		ФГИС ЕГРН
полное наименование должности	подпись	инициалы, фамилия

М.П.

Выписка из Единого государственного реестра недвижимости об объекте недвижимости  
**Сведения о частях земельного участка**

<b>Земельный участок</b>			
(вид объекта недвижимости)			
Лист № ____ Раздела <b>4.2</b>	Всего листов раздела <b>4.2</b> : ____	Всего разделов: ____	Всего листов выписки: ____
<b>16.03.2021 № 99/2021/381428855</b>			
Кадастровый номер:		<b>47:01:1318001:492</b>	

Номер точки	Координаты, м		Описание закрепления на местности	Средняя квадратическая погрешность определения координат характерных точек границы части земельного участка, м
	X	Y		
1	2	3	4	5
126	482663.65	1293236.79	данные отсутствуют	данные отсутствуют
126	482663.65	1293236.79	данные отсутствуют	данные отсутствуют
127	482662.34	1293235.27	данные отсутствуют	данные отсутствуют
127	482662.34	1293235.27	данные отсутствуют	данные отсутствуют
127	482662.34	1293235.27	данные отсутствуют	данные отсутствуют
128	482665.36	1293232.65	данные отсутствуют	данные отсутствуют
128	482665.36	1293232.65	данные отсутствуют	данные отсутствуют
128	482665.36	1293232.65	данные отсутствуют	данные отсутствуют
129	482666.67	1293234.16	данные отсутствуют	данные отсутствуют
129	482666.67	1293234.16	данные отсутствуют	данные отсутствуют
129	482666.67	1293234.16	данные отсутствуют	данные отсутствуют
130	482667.78	1293235.45	данные отсутствуют	данные отсутствуют
130	482667.78	1293235.45	данные отсутствуют	данные отсутствуют
130	482667.78	1293235.45	данные отсутствуют	данные отсутствуют
131	482389.88	1293847.25	данные отсутствуют	данные отсутствуют
131	482389.88	1293847.25	данные отсутствуют	данные отсутствуют
131	482389.88	1293847.25	данные отсутствуют	данные отсутствуют

Государственный регистратор		ФГИС ЕГРН
полное наименование должности	подпись	инициалы, фамилия

М.П.

Выписка из Единого государственного реестра недвижимости об объекте недвижимости  
**Сведения о частях земельного участка**

<b>Земельный участок</b>			
(вид объекта недвижимости)			
Лист № ____ Раздела <b>4.2</b>	Всего листов раздела <b>4.2</b> : ____	Всего разделов: ____	Всего листов выписки: ____
<b>16.03.2021 № 99/2021/381428855</b>			
Кадастровый номер:		<b>47:01:1318001:492</b>	

Номер точки	Координаты, м		Описание закрепления на местности	Средняя квадратическая погрешность определения координат характерных точек границы части земельного участка, м
	X	Y		
1	2	3	4	5
132	482409.11	1293879.1	данные отсутствуют	данные отсутствуют
132	482409.11	1293879.1	данные отсутствуют	данные отсутствуют
132	482409.11	1293879.1	данные отсутствуют	данные отсутствуют
133	482442.29	1293934.38	данные отсутствуют	данные отсутствуют
133	482442.29	1293934.38	данные отсутствуют	данные отсутствуют
133	482442.29	1293934.38	данные отсутствуют	данные отсутствуют
134	482445.95	1293940.47	данные отсутствуют	данные отсутствуют
134	482445.95	1293940.47	данные отсутствуют	данные отсутствуют
134	482445.95	1293940.47	данные отсутствуют	данные отсутствуют
135	482442.89	1293943.14	данные отсутствуют	данные отсутствуют
135	482442.89	1293943.14	данные отсутствуют	данные отсутствуют
135	482442.89	1293943.14	данные отсутствуют	данные отсутствуют
136	482438.85	1293936.43	данные отсутствуют	данные отсутствуют
136	482438.85	1293936.43	данные отсутствуют	данные отсутствуют
136	482438.85	1293936.43	данные отсутствуют	данные отсутствуют
137	482405.68	1293881.16	данные отсутствуют	данные отсутствуют
137	482405.68	1293881.16	данные отсутствуют	данные отсутствуют
Государственный регистратор				ФГИС ЕГРН
полное наименование должности			подпись	инициалы, фамилия

М.П.

Выписка из Единого государственного реестра недвижимости об объекте недвижимости  
**Сведения о частях земельного участка**

<b>Земельный участок</b>			
(вид объекта недвижимости)			
Лист № ____ Раздела <b>4.2</b>	Всего листов раздела <b>4.2</b> : ____	Всего разделов: ____	Всего листов выписки: ____
<b>16.03.2021 № 99/2021/381428855</b>			
Кадастровый номер:		<b>47:01:1318001:492</b>	

Номер точки	Координаты, м		Описание закрепления на местности	Средняя квадратическая погрешность определения координат характерных точек границы части земельного участка, м
	X	Y		
1	2	3	4	5
137	482405.68	1293881.16	данные отсутствуют	данные отсутствуют
138	482386.83	1293849.94	данные отсутствуют	данные отсутствуют
138	482386.83	1293849.94	данные отсутствуют	данные отсутствуют
138	482386.83	1293849.94	данные отсутствуют	данные отсутствуют
139	482013.26	1291224.51	данные отсутствуют	данные отсутствуют
139	482013.26	1291224.51	данные отсутствуют	данные отсутствуют
139	482013.26	1291224.51	данные отсутствуют	данные отсутствуют
140	482013.25	1291235.77	данные отсутствуют	данные отсутствуют
140	482013.25	1291235.77	данные отсутствуют	данные отсутствуют
140	482013.25	1291235.77	данные отсутствуют	данные отсутствуют
141	482009.43	1291334.2	данные отсутствуют	данные отсутствуют
141	482009.43	1291334.2	данные отсутствуют	данные отсутствуют
141	482009.43	1291334.2	данные отсутствуют	данные отсутствуют
142	482019.58	1291337.94	данные отсутствуют	данные отсутствуют
142	482019.58	1291337.94	данные отсутствуют	данные отсутствуют
142	482019.58	1291337.94	данные отсутствуют	данные отсутствуют
143	482017.55	1291395.07	данные отсутствуют	данные отсутствуют

Государственный регистратор		ФГИС ЕГРН
полное наименование должности	подпись	инициалы, фамилия

М.П.



Выписка из Единого государственного реестра недвижимости об объекте недвижимости  
**Сведения о частях земельного участка**

<b>Земельный участок</b>			
<small>(вид объекта недвижимости)</small>			
Лист № ___ Раздела <b>4.2</b>	Всего листов раздела <b>4.2</b> : ___	Всего разделов: ___	Всего листов выписки: ___
<b>16.03.2021 № 99/2021/381428855</b>			
Кадастровый номер:		<b>47:01:1318001:492</b>	

Номер точки	Координаты, м		Описание закрепления на местности	Средняя квадратическая погрешность определения координат характерных точек границы части земельного участка, м
	X	Y		
1	2	3	4	5
143	482017.55	1291395.07	данные отсутствуют	данные отсутствуют
143	482017.55	1291395.07	данные отсутствуют	данные отсутствуют
144	482013.61	1291490.1	данные отсутствуют	данные отсутствуют
144	482013.61	1291490.1	данные отсутствуют	данные отсутствуют
144	482013.61	1291490.1	данные отсутствуют	данные отсутствуют
145	482010.37	1291578.59	данные отсутствуют	данные отсутствуют
145	482010.37	1291578.59	данные отсутствуют	данные отсутствуют
145	482010.37	1291578.59	данные отсутствуют	данные отсутствуют
146	482006.56	1291672.32	данные отсутствуют	данные отсутствуют
146	482006.56	1291672.32	данные отсутствуют	данные отсутствуют
146	482006.56	1291672.32	данные отсутствуют	данные отсутствуют
147	482002.66	1291767.99	данные отсутствуют	данные отсутствуют
147	482002.66	1291767.99	данные отсутствуют	данные отсутствуют
147	482002.66	1291767.99	данные отсутствуют	данные отсутствуют
148	481998.83	1291867.61	данные отсутствуют	данные отсутствуют
148	481998.83	1291867.61	данные отсутствуют	данные отсутствуют
148	481998.83	1291867.61	данные отсутствуют	данные отсутствуют

Государственный регистратор		ФГИС ЕГРН
полное наименование должности	подпись	инициалы, фамилия

М.П.

Выписка из Единого государственного реестра недвижимости об объекте недвижимости  
**Сведения о частях земельного участка**

<b>Земельный участок</b>			
(вид объекта недвижимости)			
Лист № ____ Раздела <b>4.2</b>	Всего листов раздела <b>4.2</b> : ____	Всего разделов: ____	Всего листов выписки: ____
<b>16.03.2021 № 99/2021/381428855</b>			
Кадастровый номер:		<b>47:01:1318001:492</b>	

Номер точки	Координаты, м		Описание закрепления на местности	Средняя квадратическая погрешность определения координат характерных точек границы части земельного участка, м
	X	Y		
1	2	3	4	5
149	481995.02	1291961.87	данные отсутствуют	данные отсутствуют
149	481995.02	1291961.87	данные отсутствуют	данные отсутствуют
149	481995.02	1291961.87	данные отсутствуют	данные отсутствуют
150	482001.73	1292029.16	данные отсутствуют	данные отсутствуют
150	482001.73	1292029.16	данные отсутствуют	данные отсутствуют
150	482001.73	1292029.16	данные отсутствуют	данные отсутствуют
151	481999	1292100.17	данные отсутствуют	данные отсутствуют
151	481999	1292100.17	данные отсутствуют	данные отсутствуют
151	481999	1292100.17	данные отсутствуют	данные отсутствуют
152	481996.25	1292168.6	данные отсутствуют	данные отсутствуют
152	481996.25	1292168.6	данные отсутствуют	данные отсутствуют
152	481996.25	1292168.6	данные отсутствуют	данные отсутствуют
153	481993.41	1292242.2	данные отсутствуют	данные отсутствуют
153	481993.41	1292242.2	данные отсутствуют	данные отсутствуют
153	481993.41	1292242.2	данные отсутствуют	данные отсутствуют
154	481990.66	1292303.82	данные отсутствуют	данные отсутствуют
154	481990.66	1292303.82	данные отсутствуют	данные отсутствуют
Государственный регистратор				ФГИС ЕГРН
полное наименование должности			подпись	инициалы, фамилия

М.П.

Выписка из Единого государственного реестра недвижимости об объекте недвижимости  
**Сведения о частях <sup>087</sup> земельного участка**

<b>Земельный участок</b>			
(вид объекта недвижимости)			
Лист № ___ Раздела <b>4.2</b>	Всего листов раздела <b>4.2</b> : ___	Всего разделов: ___	Всего листов выписки: ___
<b>16.03.2021 № 99/2021/381428855</b>			
Кадастровый номер:		<b>47:01:1318001:492</b>	

Номер точки	Координаты, м		Описание закрепления на местности	Средняя квадратическая погрешность определения координат характерных точек границы части земельного участка, м
	X	Y		
1	2	3	4	5
154	481990.66	1292303.82	данные отсутствуют	данные отсутствуют
155	481987.51	1292379.23	данные отсутствуют	данные отсутствуют
155	481987.51	1292379.23	данные отсутствуют	данные отсутствуют
155	481987.51	1292379.23	данные отсутствуют	данные отсутствуют
156	481985.22	1292447.76	данные отсутствуют	данные отсутствуют
156	481985.22	1292447.76	данные отсутствуют	данные отсутствуют
156	481985.22	1292447.76	данные отсутствуют	данные отсутствуют
157	481983.65	1292483.1	данные отсутствуют	данные отсутствуют
157	481983.65	1292483.1	данные отсутствуют	данные отсутствуют
157	481983.65	1292483.1	данные отсутствуют	данные отсутствуют
158	481983.18	1292494.05	данные отсутствуют	данные отсутствуют
158	481983.18	1292494.05	данные отсутствуют	данные отсутствуют
158	481983.18	1292494.05	данные отсутствуют	данные отсутствуют
159	481963.04	1292496.88	данные отсутствуют	данные отсутствуют
159	481963.04	1292496.88	данные отсутствуют	данные отсутствуют
159	481963.04	1292496.88	данные отсутствуют	данные отсутствуют
160	481963.67	1292482.22	данные отсутствуют	данные отсутствуют

Государственный регистратор		ФГИС ЕГРН
полное наименование должности	подпись	инициалы, фамилия

М.П.

Выписка из Единого государственного реестра недвижимости об объекте недвижимости  
**Сведения о частях земельного участка**

<b>Земельный участок</b>			
(вид объекта недвижимости)			
Лист № ___ Раздела <b>4.2</b>	Всего листов раздела <b>4.2</b> : ___	Всего разделов: ___	Всего листов выписки: ___
<b>16.03.2021 № 99/2021/381428855</b>			
Кадастровый номер:		<b>47:01:1318001:492</b>	

Номер точки	Координаты, м		Описание закрепления на местности	Средняя квадратическая погрешность определения координат характерных точек границы части земельного участка, м
	X	Y		
1	2	3	4	5
160	481963.67	1292482.22	данные отсутствуют	данные отсутствуют
160	481963.67	1292482.22	данные отсутствуют	данные отсутствуют
161	481965.22	1292447.01	данные отсутствуют	данные отсутствуют
161	481965.22	1292447.01	данные отсутствуют	данные отсутствуют
161	481965.22	1292447.01	данные отсутствуют	данные отсутствуют
162	481967.52	1292378.48	данные отсутствуют	данные отсутствуют
162	481967.52	1292378.48	данные отсутствуют	данные отсутствуют
162	481967.52	1292378.48	данные отсутствуют	данные отсутствуют
163	481970.68	1292302.95	данные отсутствуют	данные отсутствуют
163	481970.68	1292302.95	данные отсутствуют	данные отсутствуют
163	481970.68	1292302.95	данные отсутствуют	данные отсутствуют
164	481973.42	1292241.36	данные отсутствуют	данные отсутствуют
164	481973.42	1292241.36	данные отсутствуют	данные отсутствуют
164	481973.42	1292241.36	данные отсутствуют	данные отсутствуют
165	481976.26	1292167.81	данные отсутствуют	данные отсутствуют
165	481976.26	1292167.81	данные отсутствуют	данные отсутствуют
165	481976.26	1292167.81	данные отсутствуют	данные отсутствуют

Государственный регистратор		ФГИС ЕГРН
полное наименование должности	подпись	инициалы, фамилия

М.П.

Выписка из Единого государственного реестра недвижимости об объекте недвижимости  
**Сведения о частях земельного участка**

<b>Земельный участок</b>			
(вид объекта недвижимости)			
Лист № ____ Раздела <b>4.2</b>	Всего листов раздела <b>4.2</b> : ____	Всего разделов: ____	Всего листов выписки: ____
<b>16.03.2021 № 99/2021/381428855</b>			
Кадастровый номер:		<b>47:01:1318001:492</b>	

Номер точки	Координаты, м		Описание закрепления на местности	Средняя квадратическая погрешность определения координат характерных точек границы части земельного участка, м
	X	Y		
1	2	3	4	5
166	481979.01	1292099.39	данные отсутствуют	данные отсутствуют
166	481979.01	1292099.39	данные отсутствуют	данные отсутствуют
166	481979.01	1292099.39	данные отсутствуют	данные отсутствуют
167	481981.72	1292029.77	данные отсутствуют	данные отсутствуют
167	481981.72	1292029.77	данные отсутствуют	данные отсутствуют
167	481981.72	1292029.77	данные отсутствуют	данные отсутствуют
168	481974.98	1291962.46	данные отсутствуют	данные отсутствуют
168	481974.98	1291962.46	данные отсутствуют	данные отсутствуют
168	481974.98	1291962.46	данные отсутствуют	данные отсутствуют
169	481978.85	1291866.81	данные отсутствуют	данные отсутствуют
169	481978.85	1291866.81	данные отсутствуют	данные отсутствуют
169	481978.85	1291866.81	данные отсутствуют	данные отсутствуют
170	481982.67	1291767.2	данные отсутствуют	данные отсутствуют
170	481982.67	1291767.2	данные отсутствуют	данные отсутствуют
170	481982.67	1291767.2	данные отсутствуют	данные отсутствуют
171	481986.55	1291671.51	данные отсутствуют	данные отсутствуют
171	481986.55	1291671.51	данные отсутствуют	данные отсутствуют

Государственный регистратор		ФГИС ЕГРН
полное наименование должности	подпись	инициалы, фамилия

М.П.

Выписка из Единого государственного реестра недвижимости об объекте недвижимости  
**Сведения о частях земельного участка**

<b>Земельный участок</b>			
<small>(вид объекта недвижимости)</small>			
Лист № ___ Раздела <b>4.2</b>	Всего листов раздела <b>4.2</b> : ___	Всего разделов: ___	Всего листов выписки: ___
<b>16.03.2021 № 99/2021/381428855</b>			
Кадастровый номер:		<b>47:01:1318001:492</b>	

Номер точки	Координаты, м		Описание закрепления на местности	Средняя квадратическая погрешность определения координат характерных точек границы части земельного участка, м
	X	Y		
1	2	3	4	5
171	481986.55	1291671.51	данные отсутствуют	данные отсутствуют
172	481990.4	1291577.81	данные отсутствуют	данные отсутствуют
172	481990.4	1291577.81	данные отсутствуют	данные отсутствуют
172	481990.4	1291577.81	данные отсутствуют	данные отсутствуют
173	481993.62	1291489.32	данные отсутствуют	данные отсутствуют
173	481993.62	1291489.32	данные отсутствуют	данные отсутствуют
173	481993.62	1291489.32	данные отсутствуют	данные отсутствуют
174	481997.57	1291394.3	данные отсутствуют	данные отсутствуют
174	481997.57	1291394.3	данные отсутствуют	данные отсутствуют
174	481997.57	1291394.3	данные отсутствуют	данные отсутствуют
175	482002.04	1291268.74	данные отсутствуют	данные отсутствуют
175	482002.04	1291268.74	данные отсутствуют	данные отсутствуют
175	482002.04	1291268.74	данные отсутствуют	данные отсутствуют
176	482012.07	1291166.25	данные отсутствуют	данные отсутствуют
176	482012.07	1291166.25	данные отсутствуют	данные отсутствуют
176	482012.07	1291166.25	данные отсутствуют	данные отсутствуют
177	482013.31	1291185.61	данные отсутствуют	данные отсутствуют

Государственный регистратор		ФГИС ЕГРН
полное наименование должности	подпись	инициалы, фамилия

М.П.

Выписка из Единого государственного реестра недвижимости об объекте недвижимости  
**Сведения о частях земельного участка**

<b>Земельный участок</b>			
(вид объекта недвижимости)			
Лист № ____ Раздела <b>4.2</b>	Всего листов раздела <b>4.2</b> : ____	Всего разделов: ____	Всего листов выписки: ____
<b>16.03.2021 № 99/2021/381428855</b>			
Кадастровый номер:		<b>47:01:1318001:492</b>	

Номер точки	Координаты, м		Описание закрепления на местности	Средняя квадратическая погрешность определения координат характерных точек границы части земельного участка, м
	X	Y		
1	2	3	4	5
177	482013.31	1291185.61	данные отсутствуют	данные отсутствуют
177	482013.31	1291185.61	данные отсутствуют	данные отсутствуют
178	482013.31	1291186.34	данные отсутствуют	данные отсутствуют
178	482013.31	1291186.34	данные отсутствуют	данные отсутствуют
178	482013.31	1291186.34	данные отсутствуют	данные отсутствуют
179	481975.26	1291184.49	данные отсутствуют	данные отсутствуют
179	481975.26	1291184.49	данные отсутствуют	данные отсутствуют
179	481975.26	1291184.49	данные отсутствуют	данные отсутствуют
180	481928.29	1291181.65	данные отсутствуют	данные отсутствуют
180	481928.29	1291181.65	данные отсутствуют	данные отсутствуют
180	481928.29	1291181.65	данные отсутствуют	данные отсутствуют
181	481927	1291181.28	данные отсутствуют	данные отсутствуют
181	481927	1291181.28	данные отсутствуют	данные отсутствуют
181	481927	1291181.28	данные отсутствуют	данные отсутствуют
181	481927	1291181.28	данные отсутствуют	данные отсутствуют
181	481927	1291181.28	данные отсутствуют	данные отсутствуют
181	481927	1291181.28	данные отсутствуют	данные отсутствуют

Государственный регистратор		ФГИС ЕГРН
полное наименование должности	подпись	инициалы, фамилия

М.П.

Выписка из Единого государственного реестра недвижимости об объекте недвижимости  
**Сведения о частях земельного участка**

<b>Земельный участок</b>			
<small>(вид объекта недвижимости)</small>			
Лист № ___ Раздела <b>4.2</b>	Всего листов раздела <b>4.2</b> : ___	Всего разделов: ___	Всего листов выписки: ___
<b>16.03.2021 № 99/2021/381428855</b>			
Кадастровый номер:		<b>47:01:1318001:492</b>	

Номер точки	Координаты, м		Описание закрепления на местности	Средняя квадратическая погрешность определения координат характерных точек границы части земельного участка, м
	X	Y		
1	2	3	4	5
182	481925.86	1291160.11	данные отсутствуют	данные отсутствуют
182	481925.86	1291160.11	данные отсутствуют	данные отсутствуют
182	481925.86	1291160.11	данные отсутствуют	данные отсутствуют
182	481925.86	1291160.11	данные отсутствуют	данные отсутствуют
182	481925.86	1291160.11	данные отсутствуют	данные отсутствуют
182	481925.86	1291160.11	данные отсутствуют	данные отсутствуют
182	481925.86	1291160.11	данные отсутствуют	данные отсутствуют
183	481931.74	1291161.84	данные отсутствуют	данные отсутствуют
183	481931.74	1291161.84	данные отсутствуют	данные отсутствуют
183	481931.74	1291161.84	данные отсутствуют	данные отсутствуют
184	481976.37	1291164.52	данные отсутствуют	данные отсутствуют
184	481976.37	1291164.52	данные отсутствуют	данные отсутствуют
184	481976.37	1291164.52	данные отсутствуют	данные отсутствуют
185	482018.13	1292523.2	данные отсутствуют	данные отсутствуют
185	482018.13	1292523.2	данные отсутствуют	данные отсутствуют
185	482018.13	1292523.2	данные отсутствуют	данные отсутствуют
186	482018.11	1292525.46	данные отсутствуют	данные отсутствуют
186	482018.11	1292525.46	данные отсутствуют	данные отсутствуют

Государственный регистратор		ФГИС ЕГРН
полное наименование должности	подпись	инициалы, фамилия

М.П.



Выписка из Единого государственного реестра недвижимости об объекте недвижимости  
**Сведения о частях земельного участка**

<b>Земельный участок</b>			
<small>(вид объекта недвижимости)</small>			
Лист № ___ Раздела <b>4.2</b>	Всего листов раздела <b>4.2</b> : ___	Всего разделов: ___	Всего листов выписки: ___
<b>16.03.2021 № 99/2021/381428855</b>			
Кадастровый номер:		<b>47:01:1318001:492</b>	

Номер точки	Координаты, м		Описание закрепления на местности	Средняя квадратическая погрешность определения координат характерных точек границы части земельного участка, м
	X	Y		
1	2	3	4	5
186	482018.11	1292525.46	данные отсутствуют	данные отсутствуют
187	482017.29	1292547.56	данные отсутствуют	данные отсутствуют
187	482017.29	1292547.56	данные отсутствуют	данные отсутствуют
187	482017.29	1292547.56	данные отсутствуют	данные отсутствуют
188	482013.71	1292536.11	данные отсутствуют	данные отсутствуют
188	482013.71	1292536.11	данные отсутствуют	данные отсутствуют
188	482013.71	1292536.11	данные отсутствуют	данные отсутствуют
189	482014.12	1292525.37	данные отсутствуют	данные отсутствуют
189	482014.12	1292525.37	данные отсутствуют	данные отсутствуют
189	482014.12	1292525.37	данные отсутствуют	данные отсутствуют
190	482014.13	1292523.8	данные отсутствуют	данные отсутствуют
190	482014.13	1292523.8	данные отсутствуют	данные отсутствуют
190	482014.13	1292523.8	данные отсутствуют	данные отсутствуют
191	482665.67	1293220.55	данные отсутствуют	данные отсутствуют
191	482665.67	1293220.55	данные отсутствуют	данные отсутствуют
191	482665.67	1293220.55	данные отсутствуют	данные отсутствуют
192	482656.78	1293228.78	данные отсутствуют	данные отсутствуют

Государственный регистратор		ФГИС ЕГРН
полное наименование должности	подпись	инициалы, фамилия

М.П.

Выписка из Единого государственного реестра недвижимости об объекте недвижимости  
**Сведения о частях земельного участка**

<b>Земельный участок</b>			
(вид объекта недвижимости)			
Лист № __ Раздела <b>4.2</b>	Всего листов раздела <b>4.2</b> : __	Всего разделов: __	Всего листов выписки: __
<b>16.03.2021 № 99/2021/381428855</b>			
Кадастровый номер:		<b>47:01:1318001:492</b>	

Номер точки	Координаты, м		Описание закрепления на местности	Средняя квадратическая погрешность определения координат характерных точек границы части земельного участка, м
	X	Y		
1	2	3	4	5
192	482656.78	1293228.78	данные отсутствуют	данные отсутствуют
192	482656.78	1293228.78	данные отсутствуют	данные отсутствуют
193	482653.78	1293231.78	данные отсутствуют	данные отсутствуют
193	482653.78	1293231.78	данные отсутствуют	данные отсутствуют
193	482653.78	1293231.78	данные отсутствуют	данные отсутствуют
194	482617.38	1293264.16	данные отсутствуют	данные отсутствуют
194	482617.38	1293264.16	данные отсутствуют	данные отсутствуют
194	482617.38	1293264.16	данные отсутствуют	данные отсутствуют
195	482598.92	1293281.17	данные отсутствуют	данные отсутствуют
195	482598.92	1293281.17	данные отсутствуют	данные отсутствуют
195	482598.92	1293281.17	данные отсутствуют	данные отсутствуют
196	482583.76	1293265.23	данные отсутствуют	данные отсутствуют
196	482583.76	1293265.23	данные отсутствуют	данные отсутствуют
196	482583.76	1293265.23	данные отсутствуют	данные отсутствуют
197	482602.55	1293247.91	данные отсутствуют	данные отсутствуют
197	482602.55	1293247.91	данные отсутствуют	данные отсутствуют
197	482602.55	1293247.91	данные отсутствуют	данные отсутствуют

Государственный регистратор		ФГИС ЕГРН
полное наименование должности	подпись	инициалы, фамилия

М.П.

Выписка из Единого государственного реестра недвижимости об объекте недвижимости  
**Сведения о частях земельного участка**

<b>Земельный участок</b>			
<small>(вид объекта недвижимости)</small>			
Лист № ____ Раздела <b>4.2</b>	Всего листов раздела <b>4.2</b> : ____	Всего разделов: ____	Всего листов выписки: ____
<b>16.03.2021 № 99/2021/381428855</b>			
Кадастровый номер:		<b>47:01:1318001:492</b>	

Номер точки	Координаты, м		Описание закрепления на местности	Средняя квадратическая погрешность определения координат характерных точек границы части земельного участка, м
	X	Y		
1	2	3	4	5
198	482638.45	1293215.99	данные отсутствуют	данные отсутствуют
198	482638.45	1293215.99	данные отсутствуют	данные отсутствуют
198	482638.45	1293215.99	данные отсутствуют	данные отсутствуют
199	482641.06	1293213.38	данные отсутствуют	данные отсутствуют
199	482641.06	1293213.38	данные отсутствуют	данные отсутствуют
199	482641.06	1293213.38	данные отсутствуют	данные отсутствуют
200	482651.7	1293203.52	данные отсутствуют	данные отсутствуют
200	482651.7	1293203.52	данные отсутствуют	данные отсутствуют
200	482651.7	1293203.52	данные отсутствуют	данные отсутствуют
201	482180.9	1292734.69	данные отсутствуют	данные отсутствуют
201	482180.9	1292734.69	данные отсутствуют	данные отсутствуют
201	482180.9	1292734.69	данные отсутствуют	данные отсутствуют
202	482084.16	1292761.28	данные отсутствуют	данные отсутствуют
202	482084.16	1292761.28	данные отсутствуют	данные отсутствуют
202	482084.16	1292761.28	данные отсутствуют	данные отсутствуют
203	482065.02	1292700.1	данные отсутствуют	данные отсутствуют
203	482065.02	1292700.1	данные отсутствуют	данные отсутствуют

Государственный регистратор		ФГИС ЕГРН
полное наименование должности	подпись	инициалы, фамилия

М.П.

Выписка из Единого государственного реестра недвижимости об объекте недвижимости  
**Сведения о частях земельного участка**

<b>Земельный участок</b>			
(вид объекта недвижимости)			
Лист № ____ Раздела <b>4.2</b>	Всего листов раздела <b>4.2</b> : ____	Всего разделов: ____	Всего листов выписки: ____
<b>16.03.2021 № 99/2021/381428855</b>			
Кадастровый номер:		<b>47:01:1318001:492</b>	

Номер точки	Координаты, м		Описание закрепления на местности	Средняя квадратическая погрешность определения координат характерных точек границы части земельного участка, м
	X	Y		
1	2	3	4	5
203	482065.02	1292700.1	данные отсутствуют	данные отсутствуют
204	482162.1	1292673.1	данные отсутствуют	данные отсутствуют
204	482162.1	1292673.1	данные отсутствуют	данные отсутствуют
204	482162.1	1292673.1	данные отсутствуют	данные отсутствуют
205	482690.9	1293251.31	данные отсутствуют	данные отсутствуют
205	482690.9	1293251.31	данные отсутствуют	данные отсутствуют
205	482690.9	1293251.31	данные отсутствуют	данные отсутствуют
206	482678.98	1293262.34	данные отсутствуют	данные отсутствуют
206	482678.98	1293262.34	данные отсутствуют	данные отсутствуют
206	482678.98	1293262.34	данные отсутствуют	данные отсутствуют
207	482635.85	1293299.94	данные отсутствуют	данные отсутствуют
207	482635.85	1293299.94	данные отсутствуют	данные отсутствуют
207	482635.85	1293299.94	данные отсутствуют	данные отсутствуют
208	482614.05	1293320.02	данные отсутствуют	данные отсутствуют
208	482614.05	1293320.02	данные отсутствуют	данные отсутствуют
208	482614.05	1293320.02	данные отсутствуют	данные отсутствуют
209	482579.35	1293260.77	данные отсутствуют	данные отсутствуют

Государственный регистратор		ФГИС ЕГРН
полное наименование должности	подпись	инициалы, фамилия

М.П.

Выписка из Единого государственного реестра недвижимости об объекте недвижимости  
**Сведения о частях земельного участка**

<b>Земельный участок</b>			
(вид объекта недвижимости)			
Лист № ____ Раздела <b>4.2</b>	Всего листов раздела <b>4.2</b> : ____	Всего разделов: ____	Всего листов выписки: ____
<b>16.03.2021 № 99/2021/381428855</b>			
Кадастровый номер:		<b>47:01:1318001:492</b>	

Номер точки	Координаты, м		Описание закрепления на местности	Средняя квадратическая погрешность определения координат характерных точек границы части земельного участка, м
	X	Y		
1	2	3	4	5
209	482579.35	1293260.77	данные отсутствуют	данные отсутствуют
209	482579.35	1293260.77	данные отсутствуют	данные отсутствуют
210	482601.78	1293239.98	данные отсутствуют	данные отсутствуют
210	482601.78	1293239.98	данные отсутствуют	данные отсутствуют
210	482601.78	1293239.98	данные отсутствуют	данные отсутствуют
211	482635.62	1293211.11	данные отсутствуют	данные отсутствуют
211	482635.62	1293211.11	данные отсутствуют	данные отсутствуют
211	482635.62	1293211.11	данные отсутствуют	данные отсутствуют
212	482648.44	1293199.53	данные отсутствуют	данные отсутствуют
212	482648.44	1293199.53	данные отсутствуют	данные отсутствуют
212	482648.44	1293199.53	данные отсутствуют	данные отсутствуют
213	482694.58	1293255.8	данные отсутствуют	данные отсутствуют
213	482694.58	1293255.8	данные отсутствуют	данные отсутствуют
213	482694.58	1293255.8	данные отсутствуют	данные отсутствуют
213	482694.58	1293255.8	данные отсутствуют	данные отсутствуют
213	482694.58	1293255.8	данные отсутствуют	данные отсутствуют
213	482694.58	1293255.8	данные отсутствуют	данные отсутствуют
213	482694.58	1293255.8	данные отсутствуют	данные отсутствуют
Государственный регистратор				ФГИС ЕГРН
полное наименование должности			подпись	инициалы, фамилия

М.П.

Выписка из Единого государственного реестра недвижимости об объекте недвижимости  
**Сведения о частях земельного участка**

<b>Земельный участок</b>			
(вид объекта недвижимости)			
Лист № ____ Раздела <b>4.2</b>	Всего листов раздела <b>4.2</b> : ____	Всего разделов: ____	Всего листов выписки: ____
<b>16.03.2021 № 99/2021/381428855</b>			
Кадастровый номер:		<b>47:01:1318001:492</b>	

Номер точки	Координаты, м		Описание закрепления на местности	Средняя квадратическая погрешность определения координат характерных точек границы части земельного участка, м
	X	Y		
1	2	3	4	5
213	482694.58	1293255.8	данные отсутствуют	данные отсутствуют
213	482694.58	1293255.8	данные отсутствуют	данные отсутствуют
214	482702.39	1293275.87	данные отсутствуют	данные отсутствуют
214	482702.39	1293275.87	данные отсутствуют	данные отсутствуют
214	482702.39	1293275.87	данные отсутствуют	данные отсутствуют
215	482624.16	1293346	данные отсутствуют	данные отсутствуют
215	482624.16	1293346	данные отсутствуют	данные отсутствуют
215	482624.16	1293346	данные отсутствуют	данные отсутствуют
216	482603.36	1293292.57	данные отсутствуют	данные отсутствуют
216	482603.36	1293292.57	данные отсутствуют	данные отсутствуют
216	482603.36	1293292.57	данные отсутствуют	данные отсутствуют
217	482613.84	1293283.1	данные отсутствуют	данные отсутствуют
217	482613.84	1293283.1	данные отсутствуют	данные отсутствуют
217	482613.84	1293283.1	данные отсутствуют	данные отсутствуют
218	482610.04	1293283.53	данные отсутствуют	данные отсутствуют
218	482610.04	1293283.53	данные отсутствуют	данные отсутствуют
218	482610.04	1293283.53	данные отсутствуют	данные отсутствуют

Государственный регистратор		ФГИС ЕГРН
полное наименование должности	подпись	инициалы, фамилия

М.П.

Выписка из Единого государственного реестра недвижимости об объекте недвижимости  
**Сведения о частях земельного участка**

<b>Земельный участок</b>			
<small>(вид объекта недвижимости)</small>			
Лист № ____ Раздела <b>4.2</b>	Всего листов раздела <b>4.2</b> : ____	Всего разделов: ____	Всего листов выписки: ____
<b>16.03.2021 № 99/2021/381428855</b>			
Кадастровый номер:		<b>47:01:1318001:492</b>	

Номер точки	Координаты, м		Описание закрепления на местности	Средняя квадратическая погрешность определения координат характерных точек границы части земельного участка, м
	X	Y		
1	2	3	4	5
219	482585.62	1293267.11	данные отсутствуют	данные отсутствуют
219	482585.62	1293267.11	данные отсутствуют	данные отсутствуют
219	482585.62	1293267.11	данные отсутствуют	данные отсутствуют
220	482578.48	1293259.89	данные отсутствуют	данные отсутствуют
220	482578.48	1293259.89	данные отсутствуют	данные отсутствуют
220	482578.48	1293259.89	данные отсутствуют	данные отсутствуют
221	482610.55	1293281.46	данные отсутствуют	данные отсутствуют
221	482610.55	1293281.46	данные отсутствуют	данные отсутствуют
221	482610.55	1293281.46	данные отсутствуют	данные отсутствуют
222	482616.39	1293280.8	данные отсутствуют	данные отсутствуют
222	482616.39	1293280.8	данные отсутствуют	данные отсутствуют
222	482616.39	1293280.8	данные отсутствуют	данные отсутствуют
223	482673.08	1293229.58	данные отсутствуют	данные отсутствуют
223	482673.08	1293229.58	данные отсутствуют	данные отсутствуют
223	482673.08	1293229.58	данные отсутствуют	данные отсутствуют
224	482693.4	1293254.36	данные отсутствуют	данные отсутствуют
224	482693.4	1293254.36	данные отсутствуют	данные отсутствуют

Государственный регистратор		ФГИС ЕГРН
полное наименование должности	подпись	инициалы, фамилия

М.П.

Выписка из Единого государственного реестра недвижимости об объекте недвижимости  
**Сведения о частях земельного участка**

<b>Земельный участок</b>			
(вид объекта недвижимости)			
Лист № ____ Раздела <b>4.2</b>	Всего листов раздела <b>4.2</b> : ____	Всего разделов: ____	Всего листов выписки: ____
<b>16.03.2021 № 99/2021/381428855</b>			
Кадастровый номер:		<b>47:01:1318001:492</b>	

Номер точки	Координаты, м		Описание закрепления на местности	Средняя квадратическая погрешность определения координат характерных точек границы части земельного участка, м
	X	Y		
1	2	3	4	5
224	482693.4	1293254.36	данные отсутствуют	данные отсутствуют
225	482713.34	1293303.99	данные отсутствуют	данные отсутствуют
225	482713.34	1293303.99	данные отсутствуют	данные отсутствуют
225	482713.34	1293303.99	данные отсутствуют	данные отсутствуют
226	482635.66	1293375.54	данные отсутствуют	данные отсутствуют
226	482635.66	1293375.54	данные отсутствуют	данные отсутствуют
226	482635.66	1293375.54	данные отсутствуют	данные отсутствуют
227	482616.18	1293325.5	данные отсутствуют	данные отсутствуют
227	482616.18	1293325.5	данные отсутствуют	данные отсутствуют
227	482616.18	1293325.5	данные отсутствуют	данные отсутствуют
228	481991.38	1290844.35	данные отсутствуют	данные отсутствуют
228	481991.38	1290844.35	данные отсутствуют	данные отсутствуют
228	481991.38	1290844.35	данные отсутствуют	данные отсутствуют
229	482006.9	1291085.8	данные отсутствуют	данные отсутствуют
229	482006.9	1291085.8	данные отсутствуют	данные отсутствуют
229	482006.9	1291085.8	данные отсутствуют	данные отсутствуют
230	481938.87	1291168.78	данные отсутствуют	данные отсутствуют

Государственный регистратор		ФГИС ЕГРН
полное наименование должности	подпись	инициалы, фамилия

М.П.



Выписка из Единого государственного реестра недвижимости об объекте недвижимости  
**Сведения о частях <sup>1001</sup> земельного участка**

<b>Земельный участок</b>			
(вид объекта недвижимости)			
Лист № ___ Раздела <b>4.2</b>	Всего листов раздела <b>4.2</b> : ___	Всего разделов: ___	Всего листов выписки: ___
<b>16.03.2021 № 99/2021/381428855</b>			
Кадастровый номер:		<b>47:01:1318001:492</b>	

Номер точки	Координаты, м		Описание закрепления на местности	Средняя квадратическая погрешность определения координат характерных точек границы части земельного участка, м
	X	Y		
1	2	3	4	5
230	481938.87	1291168.78	данные отсутствуют	данные отсутствуют
230	481938.87	1291168.78	данные отсутствуют	данные отсутствуют
231	481929.12	1291220.11	данные отсутствуют	данные отсутствуют
231	481929.12	1291220.11	данные отсутствуют	данные отсутствуют
231	481929.12	1291220.11	данные отсутствуют	данные отсутствуют
232	481925.92	1291161.49	данные отсутствуют	данные отсутствуют
232	481925.92	1291161.49	данные отсутствуют	данные отсутствуют
232	481925.92	1291161.49	данные отсутствуют	данные отсутствуют
233	481912.05	1290864.67	данные отсутствуют	данные отсутствуют
233	481912.05	1290864.67	данные отсутствуют	данные отсутствуют
233	481912.05	1290864.67	данные отсутствуют	данные отсутствуют
234	481951.21	1290855.37	данные отсутствуют	данные отсутствуют
234	481951.21	1290855.37	данные отсутствуют	данные отсутствуют
234	481951.21	1290855.37	данные отсутствуют	данные отсутствуют
235	481865.81	1291528.73	данные отсутствуют	данные отсутствуют
235	481865.81	1291528.73	данные отсутствуют	данные отсутствуют
235	481865.81	1291528.73	данные отсутствуют	данные отсутствуют

Государственный регистратор		ФГИС ЕГРН
полное наименование должности	подпись	инициалы, фамилия

М.П.

Выписка из Единого государственного реестра недвижимости об объекте недвижимости  
**Сведения о частях земельного участка**

<b>Земельный участок</b>			
(вид объекта недвижимости)			
Лист № ___ Раздела <b>4.2</b>	Всего листов раздела <b>4.2</b> : ___	Всего разделов: ___	Всего листов выписки: ___
<b>16.03.2021 № 99/2021/381428855</b>			
Кадастровый номер:		<b>47:01:1318001:492</b>	

Номер точки	Координаты, м		Описание закрепления на местности	Средняя квадратическая погрешность определения координат характерных точек границы части земельного участка, м
	X	Y		
1	2	3	4	5
236	481770.58	1291690.9	данные отсутствуют	данные отсутствуют
236	481770.58	1291690.9	данные отсутствуют	данные отсутствуют
236	481770.58	1291690.9	данные отсутствуют	данные отсутствуют
237	481769.04	1291672.24	данные отсутствуют	данные отсутствуют
237	481769.04	1291672.24	данные отсутствуют	данные отсутствуют
237	481769.04	1291672.24	данные отсутствуют	данные отсутствуют
238	481564.38	1292004.57	данные отсутствуют	данные отсутствуют
238	481564.38	1292004.57	данные отсутствуют	данные отсутствуют
238	481564.38	1292004.57	данные отсутствуют	данные отсутствуют
239	481561.61	1292007.82	данные отсутствуют	данные отсутствуют
239	481561.61	1292007.82	данные отсутствуют	данные отсутствуют
239	481561.61	1292007.82	данные отсутствуют	данные отсутствуют
240	481563.02	1292004	данные отсутствуют	данные отсутствуют
240	481563.02	1292004	данные отсутствуют	данные отсутствуют
240	481563.02	1292004	данные отсутствуют	данные отсутствуют
241	481546.71	1292025.26	данные отсутствуют	данные отсутствуют
241	481546.71	1292025.26	данные отсутствуют	данные отсутствуют

Государственный регистратор		ФГИС ЕГРН
полное наименование должности	подпись	инициалы, фамилия

М.П.

Выписка из Единого государственного реестра недвижимости об объекте недвижимости  
**Сведения о частях земельного участка**

1003

<b>Земельный участок</b>			
(вид объекта недвижимости)			
Лист № ____ Раздела <b>4.2</b>	Всего листов раздела <b>4.2</b> : ____	Всего разделов: ____	Всего листов выписки: ____
<b>16.03.2021 № 99/2021/381428855</b>			
Кадастровый номер:		<b>47:01:1318001:492</b>	

Номер точки	Координаты, м		Описание закрепления на местности	Средняя квадратическая погрешность определения координат характерных точек границы части земельного участка, м
	X	Y		
1	2	3	4	5
241	481546.71	1292025.26	данные отсутствуют	данные отсутствуют
242	481537.05	1292036.58	данные отсутствуют	данные отсутствуют
242	481537.05	1292036.58	данные отсутствуют	данные отсутствуют
242	481537.05	1292036.58	данные отсутствуют	данные отсутствуют
243	481496.7	1292209.89	данные отсутствуют	данные отсутствуют
243	481496.7	1292209.89	данные отсутствуют	данные отсутствуют
243	481496.7	1292209.89	данные отсутствуют	данные отсутствуют
244	481467.11	1292262.87	данные отсутствуют	данные отсутствуют
244	481467.11	1292262.87	данные отсутствуют	данные отсутствуют
244	481467.11	1292262.87	данные отсутствуют	данные отсутствуют
245	481265.65	1292280.07	данные отсутствуют	данные отсутствуют
245	481265.65	1292280.07	данные отсутствуют	данные отсутствуют
245	481265.65	1292280.07	данные отсутствуют	данные отсутствуют
246	481307.11	1292191	данные отсутствуют	данные отсутствуют
246	481307.11	1292191	данные отсутствуют	данные отсутствуют
246	481307.11	1292191	данные отсутствуют	данные отсутствуют
247	481360.11	1292087.37	данные отсутствуют	данные отсутствуют

Государственный регистратор		ФГИС ЕГРН
полное наименование должности	подпись	инициалы, фамилия

М.П.

Выписка из Единого государственного реестра недвижимости об объекте недвижимости  
**Сведения о частях земельного участка**

<b>Земельный участок</b>			
(вид объекта недвижимости)			
Лист № ____ Раздела <b>4.2</b>	Всего листов раздела <b>4.2</b> : ____	Всего разделов: ____	Всего листов выписки: ____
<b>16.03.2021 № 99/2021/381428855</b>			
Кадастровый номер:		<b>47:01:1318001:492</b>	

Номер точки	Координаты, м		Описание закрепления на местности	Средняя квадратическая погрешность определения координат характерных точек границы части земельного участка, м
	X	Y		
1	2	3	4	5
247	481360.11	1292087.37	данные отсутствуют	данные отсутствуют
247	481360.11	1292087.37	данные отсутствуют	данные отсутствуют
248	481342.53	1292078.24	данные отсутствуют	данные отсутствуют
248	481342.53	1292078.24	данные отсутствуют	данные отсутствуют
248	481342.53	1292078.24	данные отсутствуют	данные отсутствуют
249	481360.78	1292042.87	данные отсутствуют	данные отсутствуют
249	481360.78	1292042.87	данные отсутствуют	данные отсутствуют
249	481360.78	1292042.87	данные отсутствуют	данные отсутствуют
250	481399.21	1292039.72	данные отсутствуют	данные отсутствуют
250	481399.21	1292039.72	данные отсутствуют	данные отсутствуют
250	481399.21	1292039.72	данные отсутствуют	данные отсутствуют
251	481449.15	1291990.17	данные отсутствуют	данные отсутствуют
251	481449.15	1291990.17	данные отсутствуют	данные отсутствуют
251	481449.15	1291990.17	данные отсутствуют	данные отсутствуют
252	482726.67	1293338.25	данные отсутствуют	данные отсутствуют
252	482726.67	1293338.25	данные отсутствуют	данные отсутствуют
252	482726.67	1293338.25	данные отсутствуют	данные отсутствуют

Государственный регистратор		ФГИС ЕГРН
полное наименование должности	подпись	инициалы, фамилия

М.П.

Выписка из Единого государственного реестра недвижимости об объекте недвижимости  
**Сведения о частях земельного участка**

1005

<b>Земельный участок</b>			
(вид объекта недвижимости)			
Лист № ___ Раздела <b>4.2</b>	Всего листов раздела <b>4.2</b> : ___	Всего разделов: ___	Всего листов выписки: ___
<b>16.03.2021 № 99/2021/381428855</b>			
Кадастровый номер:		<b>47:01:1318001:492</b>	

Номер точки	Координаты, м		Описание закрепления на местности	Средняя квадратическая погрешность определения координат характерных точек границы части земельного участка, м
	X	Y		
1	2	3	4	5
253	482721.36	1293343.21	данные отсутствуют	данные отсутствуют
253	482721.36	1293343.21	данные отсутствуют	данные отсутствуют
253	482721.36	1293343.21	данные отсутствуют	данные отсутствуют
254	482706.08	1293357.84	данные отсутствуют	данные отсутствуют
254	482706.08	1293357.84	данные отсутствуют	данные отсутствуют
254	482706.08	1293357.84	данные отсутствуют	данные отсутствуют
255	482648.2	1293407.76	данные отсутствуют	данные отсутствуют
255	482648.2	1293407.76	данные отсутствуют	данные отсутствуют
255	482648.2	1293407.76	данные отсутствуют	данные отсутствуют
256	482646.65	1293403.8	данные отсутствуют	данные отсутствуют
256	482646.65	1293403.8	данные отсутствуют	данные отсутствуют
256	482646.65	1293403.8	данные отсутствуют	данные отсутствуют
257	482703.38	1293354.89	данные отсутствуют	данные отсутствуют
257	482703.38	1293354.89	данные отсутствуют	данные отсутствуют
257	482703.38	1293354.89	данные отсутствуют	данные отсутствуют
258	482718.63	1293340.29	данные отсутствуют	данные отсутствуют
258	482718.63	1293340.29	данные отсутствуют	данные отсутствуют

Государственный регистратор		ФГИС ЕГРН
полное наименование должности	подпись	инициалы, фамилия

М.П.

Выписка из Единого государственного реестра недвижимости об объекте недвижимости  
**Сведения о частях земельного участка**

<b>Земельный участок</b>			
<small>(вид объекта недвижимости)</small>			
Лист № ___ Раздела <b>4.2</b>	Всего листов раздела <b>4.2</b> : ___	Всего разделов: ___	Всего листов выписки: ___
<b>16.03.2021 № 99/2021/381428855</b>			
Кадастровый номер:		<b>47:01:1318001:492</b>	

Номер точки	Координаты, м		Описание закрепления на местности	Средняя квадратическая погрешность определения координат характерных точек границы части земельного участка, м
	X	Y		
1	2	3	4	5
258	482718.63	1293340.29	данные отсутствуют	данные отсутствуют
259	482725.11	1293334.23	данные отсутствуют	данные отсутствуют
259	482725.11	1293334.23	данные отсутствуют	данные отсутствуют
259	482725.11	1293334.23	данные отсутствуют	данные отсутствуют
260	482660.03	1293213.67	данные отсутствуют	данные отсутствуют
260	482660.03	1293213.67	данные отсутствуют	данные отсутствуют
260	482660.03	1293213.67	данные отсутствуют	данные отсутствуют
261	482662.56	1293216.75	данные отсутствуют	данные отсутствуют
261	482662.56	1293216.75	данные отсутствуют	данные отсутствуют
261	482662.56	1293216.75	данные отсутствуют	данные отсутствуют
262	482654.55	1293223.89	данные отсутствуют	данные отсутствуют
262	482654.55	1293223.89	данные отсутствуют	данные отсутствуют
262	482654.55	1293223.89	данные отсутствуют	данные отсутствуют
263	482597.29	1293278.91	данные отсутствуют	данные отсутствуют
263	482597.29	1293278.91	данные отсутствуют	данные отсутствуют
263	482597.29	1293278.91	данные отсутствуют	данные отсутствуют
264	482594.48	1293276.07	данные отсутствуют	данные отсутствуют

Государственный регистратор		ФГИС ЕГРН
полное наименование должности	подпись	инициалы, фамилия

М.П.

Выписка из Единого государственного реестра недвижимости об объекте недвижимости  
**Сведения о частях земельного участка**

1007

<b>Земельный участок</b>			
(вид объекта недвижимости)			
Лист № ____ Раздела <b>4.2</b>	Всего листов раздела <b>4.2</b> : ____	Всего разделов: ____	Всего листов выписки: ____
<b>16.03.2021 № 99/2021/381428855</b>			
Кадастровый номер:		<b>47:01:1318001:492</b>	

Номер точки	Координаты, м		Описание закрепления на местности	Средняя квадратическая погрешность определения координат характерных точек границы части земельного участка, м
	X	Y		
1	2	3	4	5
264	482594.48	1293276.07	данные отсутствуют	данные отсутствуют
264	482594.48	1293276.07	данные отсутствуют	данные отсутствуют
265	482651.84	1293220.96	данные отсутствуют	данные отсутствуют
265	482651.84	1293220.96	данные отсутствуют	данные отсутствуют
265	482651.84	1293220.96	данные отсутствуют	данные отсутствуют
266	482476.4	1293048.65	данные отсутствуют	данные отсутствуют
266	482476.4	1293048.65	данные отсутствуют	данные отсутствуют
267	482592.11	1293130.85	данные отсутствуют	данные отсутствуют
267	482592.11	1293130.85	данные отсутствуют	данные отсутствуют
268	482734.74	1293358.98	данные отсутствуют	данные отсутствуют
268	482734.74	1293358.98	данные отсутствуют	данные отсутствуют
269	482689.88	1293310.3	данные отсутствуют	данные отсутствуют
269	482689.88	1293310.3	данные отсутствуют	данные отсутствуют
270	482649.14	1293268.84	данные отсутствуют	данные отсутствуют
270	482649.14	1293268.84	данные отсутствуют	данные отсутствуют
271	482645.92	1293265.23	данные отсутствуют	данные отсутствуют
271	482645.92	1293265.23	данные отсутствуют	данные отсутствуют

Государственный регистратор		ФГИС ЕГРН
полное наименование должности	подпись	инициалы, фамилия

М.П.

Выписка из Единого государственного реестра недвижимости об объекте недвижимости  
**Сведения о частях земельного участка**

1008

<b>Земельный участок</b>			
(вид объекта недвижимости)			
Лист № ____ Раздела <b>4.2</b>	Всего листов раздела <b>4.2</b> : ____	Всего разделов: ____	Всего листов выписки: ____
<b>16.03.2021 № 99/2021/381428855</b>			
Кадастровый номер:		<b>47:01:1318001:492</b>	

Номер точки	Координаты, м		Описание закрепления на местности	Средняя квадратическая погрешность определения координат характерных точек границы части земельного участка, м
	X	Y		
1	2	3	4	5
272	482584.86	1293189.71	данные отсутствуют	данные отсутствуют
272	482584.86	1293189.71	данные отсутствуют	данные отсутствуют
273	482539.56	1293135.09	данные отсутствуют	данные отсутствуют
273	482539.56	1293135.09	данные отсутствуют	данные отсутствуют
274	482538.13	1293133.27	данные отсутствуют	данные отсутствуют
274	482538.13	1293133.27	данные отсутствуют	данные отсутствуют
275	482508.43	1293093.88	данные отсутствуют	данные отсутствуют
275	482508.43	1293093.88	данные отсутствуют	данные отсутствуют
276	482507.53	1293092.66	данные отсутствуют	данные отсутствуют
276	482507.53	1293092.66	данные отсутствуют	данные отсутствуют
277	482893.73	1293516.96	данные отсутствуют	данные отсутствуют
277	482893.73	1293516.96	данные отсутствуют	данные отсутствуют
278	482917.8	1293575.74	данные отсутствуют	данные отсутствуют
278	482917.8	1293575.74	данные отсутствуют	данные отсутствуют
279	482884.8	1293585.12	данные отсутствуют	данные отсутствуют
279	482884.8	1293585.12	данные отсутствуют	данные отсутствуют
280	482861.77	1293540.5	данные отсутствуют	данные отсутствуют

Государственный регистратор		ФГИС ЕГРН
полное наименование должности	подпись	инициалы, фамилия

М.П.



Выписка из Единого государственного реестра недвижимости об объекте недвижимости  
**Сведения о частях земельного участка**

1009

<b>Земельный участок</b>			
(вид объекта недвижимости)			
Лист № ___ Раздела <b>4.2</b>	Всего листов раздела <b>4.2</b> : ___	Всего разделов: ___	Всего листов выписки: ___
<b>16.03.2021 № 99/2021/381428855</b>			
Кадастровый номер:		<b>47:01:1318001:492</b>	

Номер точки	Координаты, м		Описание закрепления на местности	Средняя квадратическая погрешность определения координат характерных точек границы части земельного участка, м
	X	Y		
1	2	3	4	5
280	482861.77	1293540.5	данные отсутствуют	данные отсутствуют
281	482859.89	1293536.43	данные отсутствуют	данные отсутствуют
281	482859.89	1293536.43	данные отсутствуют	данные отсутствуют
282	482855.42	1293525.45	данные отсутствуют	данные отсутствуют
282	482855.42	1293525.45	данные отсутствуют	данные отсутствуют
283	482896.17	1293444.13	данные отсутствуют	данные отсутствуют
283	482896.17	1293444.13	данные отсутствуют	данные отсутствуют
284	482910.04	1293458.39	данные отсутствуют	данные отсутствуют
284	482910.04	1293458.39	данные отсутствуют	данные отсутствуют
285	482925.11	1293471.21	данные отсутствуют	данные отсутствуют
285	482925.11	1293471.21	данные отсутствуют	данные отсутствуют
286	483002.84	1293537.39	данные отсутствуют	данные отсутствуют
286	483002.84	1293537.39	данные отсутствуют	данные отсутствуют
287	483016.26	1293561.71	данные отсутствуют	данные отсутствуют
287	483016.26	1293561.71	данные отсутствуют	данные отсутствуют
288	483010.52	1293570.06	данные отсутствуют	данные отсутствуют
288	483010.52	1293570.06	данные отсутствуют	данные отсутствуют

Государственный регистратор		ФГИС ЕГРН
полное наименование должности	подпись	инициалы, фамилия

М.П.

Выписка из Единого государственного реестра недвижимости об объекте недвижимости  
**Сведения о частях земельного участка**

<b>Земельный участок</b>			
<small>(вид объекта недвижимости)</small>			
Лист № ____ Раздела <b>4.2</b>	Всего листов раздела <b>4.2</b> : ____	Всего разделов: ____	Всего листов выписки: ____
<b>16.03.2021 № 99/2021/381428855</b>			
Кадастровый номер:		<b>47:01:1318001:492</b>	

Номер точки	Координаты, м		Описание закрепления на местности	Средняя квадратическая погрешность определения координат характерных точек границы части земельного участка, м
	X	Y		
1	2	3	4	5
289	482985.63	1293609.71	данные отсутствуют	данные отсутствуют
289	482985.63	1293609.71	данные отсутствуют	данные отсутствуют
290	482957.5	1293558.73	данные отсутствуют	данные отсутствуют
290	482957.5	1293558.73	данные отсутствуют	данные отсутствуют
291	482934.32	1293517.44	данные отсутствуют	данные отсутствуют
291	482934.32	1293517.44	данные отсутствуют	данные отсутствуют
292	482912.71	1293475.65	данные отсутствуют	данные отсутствуют
292	482912.71	1293475.65	данные отсутствуют	данные отсутствуют
293	482041.44	1291346.01	данные отсутствуют	данные отсутствуют
293	482041.44	1291346.01	данные отсутствуют	данные отсутствуют
294	482089.56	1291364.09	данные отсутствуют	данные отсутствуют
294	482089.56	1291364.09	данные отсутствуют	данные отсутствуют
295	482082.58	1291421.55	данные отсутствуют	данные отсутствуют
295	482082.58	1291421.55	данные отсутствуют	данные отсутствуют
296	482074.7	1291568.15	данные отсутствуют	данные отсутствуют
296	482074.7	1291568.15	данные отсутствуют	данные отсутствуют
297	482085.13	1291793.21	данные отсутствуют	данные отсутствуют

Государственный регистратор		ФГИС ЕГРН
полное наименование должности	подпись	инициалы, фамилия

М.П.

Выписка из Единого государственного реестра недвижимости об объекте недвижимости  
**Сведения о частях земельного участка**

<b>Земельный участок</b>			
(вид объекта недвижимости)			
Лист № ___ Раздела <b>4.2</b>	Всего листов раздела <b>4.2</b> : ___	Всего разделов: ___	Всего листов выписки: ___
<b>16.03.2021 № 99/2021/381428855</b>			
Кадастровый номер:		<b>47:01:1318001:492</b>	

Номер точки	Координаты, м		Описание закрепления на местности	Средняя квадратическая погрешность определения координат характерных точек границы части земельного участка, м
	X	Y		
1	2	3	4	5
297	482085.13	1291793.21	данные отсутствуют	данные отсутствуют
298	482102.67	1291981.6	данные отсутствуют	данные отсутствуют
298	482102.67	1291981.6	данные отсутствуют	данные отсутствуют
299	482162.28	1292412.79	данные отсутствуют	данные отсутствуют
299	482162.28	1292412.79	данные отсутствуют	данные отсутствуют
300	482131.44	1292322.7	данные отсутствуют	данные отсутствуют
300	482131.44	1292322.7	данные отсутствуют	данные отсутствуют
301	482130.52	1292319.69	данные отсутствуют	данные отсутствуют
301	482130.52	1292319.69	данные отсутствуют	данные отсутствуют
302	482093.32	1292183.61	данные отсутствуют	данные отсутствуют
302	482093.32	1292183.61	данные отсутствуют	данные отсутствуют
303	482092.65	1292180.85	данные отсутствуют	данные отсутствуют
303	482092.65	1292180.85	данные отсутствуют	данные отсутствуют
304	482073.9	1292092.89	данные отсутствуют	данные отсутствуют
304	482073.9	1292092.89	данные отсутствуют	данные отсутствуют
305	482073.77	1292092.26	данные отсутствуют	данные отсутствуют
305	482073.77	1292092.26	данные отсутствуют	данные отсутствуют

Государственный регистратор		ФГИС ЕГРН
полное наименование должности	подпись	инициалы, фамилия

М.П.

Выписка из Единого государственного реестра недвижимости об объекте недвижимости  
**Сведения о частях земельного участка**

<b>Земельный участок</b>			
(вид объекта недвижимости)			
Лист № ___ Раздела <b>4.2</b>	Всего листов раздела <b>4.2</b> : ___	Всего разделов: ___	Всего листов выписки: ___
<b>16.03.2021 № 99/2021/381428855</b>			
Кадастровый номер:		<b>47:01:1318001:492</b>	

Номер точки	Координаты, м		Описание закрепления на местности	Средняя квадратическая погрешность определения координат характерных точек границы части земельного участка, м
	X	Y		
1	2	3	4	5
306	482053.64	1291991.39	данные отсутствуют	данные отсутствуют
306	482053.64	1291991.39	данные отсутствуют	данные отсутствуют
307	482052.89	1291986.24	данные отсутствуют	данные отсутствуют
307	482052.89	1291986.24	данные отсутствуют	данные отсутствуют
308	482035.35	1291797.85	данные отсутствуют	данные отсутствуют
308	482035.35	1291797.85	данные отсутствуют	данные отсутствуют
309	482035.18	1291795.52	данные отсутствуют	данные отсутствуют
309	482035.18	1291795.52	данные отсутствуют	данные отсутствуют
310	482024.75	1291570.46	данные отсутствуют	данные отсутствуют
310	482024.75	1291570.46	данные отсутствуют	данные отсутствуют
311	482024.77	1291565.47	данные отсутствуют	данные отсутствуют
311	482024.77	1291565.47	данные отсутствуют	данные отсутствуют
312	482032.65	1291418.87	данные отсутствуют	данные отсутствуют
312	482032.65	1291418.87	данные отсутствуют	данные отсутствуют
313	482032.94	1291415.52	данные отсутствуют	данные отсутствуют
313	482032.94	1291415.52	данные отсутствуют	данные отсутствуют
314	482039.92	1291358.06	данные отсутствуют	данные отсутствуют

Государственный регистратор		ФГИС ЕГРН
полное наименование должности	подпись	инициалы, фамилия

М.П.

Выписка из Единого государственного реестра недвижимости об объекте недвижимости  
**Сведения о частях земельного участка**

<b>Земельный участок</b>			
(вид объекта недвижимости)			
Лист № ___ Раздела <b>4.2</b>	Всего листов раздела <b>4.2</b> : ___	Всего разделов: ___	Всего листов выписки: ___
<b>16.03.2021 № 99/2021/381428855</b>			
Кадастровый номер:		<b>47:01:1318001:492</b>	

Номер точки	Координаты, м		Описание закрепления на местности	Средняя квадратическая погрешность определения координат характерных точек границы части земельного участка, м
	X	Y		
1	2	3	4	5
314	482039.92	1291358.06	данные отсутствуют	данные отсутствуют
315	482039.95	1291357.88	данные отсутствуют	данные отсутствуют
315	482039.95	1291357.88	данные отсутствуют	данные отсутствуют

Государственный регистратор		ФГИС ЕГРН
полное наименование должности	подпись	инициалы, фамилия

М.П.

Выписка из Единого государственного реестра недвижимости об объекте недвижимости  
**Сведения о частях земельного участка**

Земельный участок					
(вид объекта недвижимости)					
Лист № ___ Раздела <b>4.2</b>		Всего листов раздела <b>4.2</b> : ___		Всего разделов: ___	Всего листов выписки: ___
<b>16.03.2021 № 99/2021/381428855</b>					
Кадастровый номер:			<b>47:01:1318001:492</b>		
Сведения о характерных точках границы части (частей) земельного участка					
Учетный номер части: 2					
Система координат: МСК 53 (Зона-2)					
Зона №					
Номер точки	Координаты, м		Описание закрепления на местности	Средняя квадратическая погрешность определения координат характерных точек границы части земельного участка, м	
	X	Y			
1	2	3	4	5	
1	482058.31	1291352.23	данные отсутствуют	данные отсутствуют	
1	482058.31	1291352.23	данные отсутствуют	данные отсутствуют	
1	482058.31	1291352.23	данные отсутствуют	данные отсутствуют	
1	482058.31	1291352.23	данные отсутствуют	данные отсутствуют	
1	482058.31	1291352.23	данные отсутствуют	данные отсутствуют	
2	482057.76	1291369.07	данные отсутствуют	данные отсутствуют	
2	482057.76	1291369.07	данные отсутствуют	данные отсутствуют	
2	482057.76	1291369.07	данные отсутствуют	данные отсутствуют	
3	482055.85	1291431.22	данные отсутствуют	данные отсутствуют	
3	482055.85	1291431.22	данные отсутствуют	данные отсутствуют	
3	482055.85	1291431.22	данные отсутствуют	данные отсутствуют	
4	482054.01	1291493.58	данные отсутствуют	данные отсутствуют	
4	482054.01	1291493.58	данные отсутствуют	данные отсутствуют	
4	482054.01	1291493.58	данные отсутствуют	данные отсутствуют	
5	482051.37	1291556.46	данные отсутствуют	данные отсутствуют	
5	482051.37	1291556.46	данные отсутствуют	данные отсутствуют	
Государственный регистратор			ФГИС ЕГРН		
полное наименование должности			подпись		инициалы, фамилия

М.П.

Выписка из Единого государственного реестра недвижимости об объекте недвижимости  
**Сведения о частях земельного участка**

<b>Земельный участок</b>			
(вид объекта недвижимости)			
Лист № ____ Раздела <b>4.2</b>	Всего листов раздела <b>4.2</b> : ____	Всего разделов: ____	Всего листов выписки: ____
<b>16.03.2021 № 99/2021/381428855</b>			
Кадастровый номер:		<b>47:01:1318001:492</b>	

Номер точки	Координаты, м		Описание закрепления на местности	Средняя квадратическая погрешность определения координат характерных точек границы части земельного участка, м
	X	Y		
1	2	3	4	5
5	482051.37	1291556.46	данные отсутствуют	данные отсутствуют
6	482048.97	1291619.43	данные отсутствуют	данные отсутствуют
6	482048.97	1291619.43	данные отсутствуют	данные отсутствуют
6	482048.97	1291619.43	данные отсутствуют	данные отсутствуют
7	482046.94	1291682.83	данные отсутствуют	данные отсутствуют
7	482046.94	1291682.83	данные отсутствуют	данные отсутствуют
7	482046.94	1291682.83	данные отсутствуют	данные отсутствуют
8	482044.77	1291746.59	данные отсутствуют	данные отсутствуют
8	482044.77	1291746.59	данные отсутствуют	данные отсутствуют
8	482044.77	1291746.59	данные отсутствуют	данные отсутствуют
9	482042.86	1291809.32	данные отсутствуют	данные отсутствуют
9	482042.86	1291809.32	данные отсутствуют	данные отсутствуют
9	482042.86	1291809.32	данные отсутствуют	данные отсутствуют
10	482040.72	1291871.98	данные отсутствуют	данные отсутствуют
10	482040.72	1291871.98	данные отсутствуют	данные отсутствуют
10	482040.72	1291871.98	данные отсутствуют	данные отсутствуют
11	482038.18	1291933.6	данные отсутствуют	данные отсутствуют

Государственный регистратор		ФГИС ЕГРН
полное наименование должности	подпись	инициалы, фамилия

М.П.

Выписка из Единого государственного реестра недвижимости об объекте недвижимости  
**Сведения о частях земельного участка**

1016

<b>Земельный участок</b>			
(вид объекта недвижимости)			
Лист № ___ Раздела <b>4.2</b>	Всего листов раздела <b>4.2</b> : ___	Всего разделов: ___	Всего листов выписки: ___
<b>16.03.2021 № 99/2021/381428855</b>			
Кадастровый номер:		<b>47:01:1318001:492</b>	

Номер точки	Координаты, м		Описание закрепления на местности	Средняя квадратическая погрешность определения координат характерных точек границы части земельного участка, м
	X	Y		
1	2	3	4	5
11	482038.18	1291933.6	данные отсутствуют	данные отсутствуют
11	482038.18	1291933.6	данные отсутствуют	данные отсутствуют
12	482035.78	1291996.05	данные отсутствуют	данные отсутствуют
12	482035.78	1291996.05	данные отсутствуют	данные отсутствуют
12	482035.78	1291996.05	данные отсутствуют	данные отсутствуют
13	482033.39	1292059.59	данные отсутствуют	данные отсутствуют
13	482033.39	1292059.59	данные отсутствуют	данные отсутствуют
13	482033.39	1292059.59	данные отсутствуют	данные отсутствуют
14	482030.25	1292138.23	данные отсутствуют	данные отсутствуют
14	482030.25	1292138.23	данные отсутствуют	данные отсутствуют
14	482030.25	1292138.23	данные отсутствуют	данные отсутствуют
15	482029.02	1292188.18	данные отсутствуют	данные отсутствуют
15	482029.02	1292188.18	данные отсутствуют	данные отсутствуют
15	482029.02	1292188.18	данные отсутствуют	данные отсутствуют
16	482027.79	1292229.49	данные отсутствуют	данные отсутствуют
16	482027.79	1292229.49	данные отсутствуют	данные отсутствуют
16	482027.79	1292229.49	данные отсутствуют	данные отсутствуют

Государственный регистратор		ФГИС ЕГРН
полное наименование должности	подпись	инициалы, фамилия

М.П.



Выписка из Единого государственного реестра недвижимости об объекте недвижимости  
**Сведения о частях земельного участка**

<b>Земельный участок</b>			
(вид объекта недвижимости)			
Лист № __ Раздела <b>4.2</b>	Всего листов раздела <b>4.2</b> : __	Всего разделов: __	Всего листов выписки: __
<b>16.03.2021 № 99/2021/381428855</b>			
Кадастровый номер:		<b>47:01:1318001:492</b>	

Номер точки	Координаты, м		Описание закрепления на местности	Средняя квадратическая погрешность определения координат характерных точек границы части земельного участка, м
	X	Y		
1	2	3	4	5
17	482024.7	1292307.69	данные отсутствуют	данные отсутствуют
17	482024.7	1292307.69	данные отсутствуют	данные отсутствуют
17	482024.7	1292307.69	данные отсутствуют	данные отсутствуют
18	482021.68	1292387.26	данные отсутствуют	данные отсутствуют
18	482021.68	1292387.26	данные отсутствуют	данные отсутствуют
18	482021.68	1292387.26	данные отсутствуют	данные отсутствуют
19	482018.66	1292482.26	данные отсутствуют	данные отсутствуют
19	482018.66	1292482.26	данные отсутствуют	данные отсутствуют
19	482018.66	1292482.26	данные отсутствуют	данные отсутствуют
20	482018.57	1292489.09	данные отсутствуют	данные отсутствуют
20	482018.57	1292489.09	данные отсутствуют	данные отсутствуют
20	482018.57	1292489.09	данные отсутствуют	данные отсутствуют
21	482014.56	1292489.65	данные отсутствуют	данные отсутствуют
21	482014.56	1292489.65	данные отсутствуют	данные отсутствуют
21	482014.56	1292489.65	данные отсутствуют	данные отсутствуют
22	482014.66	1292482.16	данные отсутствуют	данные отсутствуют
22	482014.66	1292482.16	данные отсутствуют	данные отсутствуют

Государственный регистратор		ФГИС ЕГРН
полное наименование должности	подпись	инициалы, фамилия

М.П.

Выписка из Единого государственного реестра недвижимости об объекте недвижимости  
**Сведения о частях земельного участка**

1018

<b>Земельный участок</b>			
(вид объекта недвижимости)			
Лист № ____ Раздела <b>4.2</b>	Всего листов раздела <b>4.2</b> : ____	Всего разделов: ____	Всего листов выписки: ____
<b>16.03.2021 № 99/2021/381428855</b>			
Кадастровый номер:		<b>47:01:1318001:492</b>	

Номер точки	Координаты, м		Описание закрепления на местности	Средняя квадратическая погрешность определения координат характерных точек границы части земельного участка, м
	X	Y		
1	2	3	4	5
22	482014.66	1292482.16	данные отсутствуют	данные отсутствуют
23	482017.69	1292387.11	данные отсутствуют	данные отсутствуют
23	482017.69	1292387.11	данные отсутствуют	данные отсутствуют
23	482017.69	1292387.11	данные отсутствуют	данные отсутствуют
24	482020.71	1292307.54	данные отсутствуют	данные отсутствуют
24	482020.71	1292307.54	данные отсутствуют	данные отсутствуют
24	482020.71	1292307.54	данные отсутствуют	данные отсутствуют
25	482023.81	1292229.35	данные отсутствуют	данные отсутствуют
25	482023.81	1292229.35	данные отсутствуют	данные отсутствуют
25	482023.81	1292229.35	данные отсутствуют	данные отсутствуют
26	482025.03	1292188.07	данные отсутствуют	данные отсутствуют
26	482025.03	1292188.07	данные отсутствуют	данные отсутствуют
26	482025.03	1292188.07	данные отсутствуют	данные отсутствуют
27	482026.25	1292138.11	данные отсутствуют	данные отсутствуют
27	482026.25	1292138.11	данные отсутствуют	данные отсутствуют
27	482026.25	1292138.11	данные отсутствуют	данные отсутствуют
28	482029.38	1292059.43	данные отсутствуют	данные отсутствуют

Государственный регистратор		ФГИС ЕГРН
полное наименование должности	подпись	инициалы, фамилия

М.П.

Выписка из Единого государственного реестра недвижимости об объекте недвижимости  
**Сведения о частях земельного участка**

<b>Земельный участок</b>			
(вид объекта недвижимости)			
Лист № ____ Раздела <b>4.2</b>	Всего листов раздела <b>4.2</b> : ____	Всего разделов: ____	Всего листов выписки: ____
<b>16.03.2021 № 99/2021/381428855</b>			
Кадастровый номер:		<b>47:01:1318001:492</b>	

Номер точки	Координаты, м		Описание закрепления на местности	Средняя квадратическая погрешность определения координат характерных точек границы части земельного участка, м
	X	Y		
1	2	3	4	5
28	482029.38	1292059.43	данные отсутствуют	данные отсутствуют
28	482029.38	1292059.43	данные отсутствуют	данные отсутствуют
29	482031.78	1291995.9	данные отсутствуют	данные отсутствуют
29	482031.78	1291995.9	данные отсутствуют	данные отсутствуют
29	482031.78	1291995.9	данные отсутствуют	данные отсутствуют
30	482034.19	1291933.44	данные отсутствуют	данные отсутствуют
30	482034.19	1291933.44	данные отсутствуют	данные отсутствуют
30	482034.19	1291933.44	данные отсутствуют	данные отсутствуют
31	482036.73	1291871.83	данные отсутствуют	данные отсутствуют
31	482036.73	1291871.83	данные отсутствуют	данные отсутствуют
31	482036.73	1291871.83	данные отсутствуют	данные отсутствуют
32	482038.86	1291809.19	данные отсутствуют	данные отсутствуют
32	482038.86	1291809.19	данные отсутствуют	данные отсутствуют
32	482038.86	1291809.19	данные отсутствуют	данные отсутствуют
33	482040.76	1291746.46	данные отсутствуют	данные отсутствуют
33	482040.76	1291746.46	данные отсутствуют	данные отсутствуют
33	482040.76	1291746.46	данные отсутствуют	данные отсутствуют
Государственный регистратор				ФГИС ЕГРН
полное наименование должности			подпись	инициалы, фамилия

М.П.

Выписка из Единого государственного реестра недвижимости об объекте недвижимости  
**Сведения о частях земельного участка**

<b>Земельный участок</b>			
(вид объекта недвижимости)			
Лист № ___ Раздела <b>4.2</b>	Всего листов раздела <b>4.2</b> : ___	Всего разделов: ___	Всего листов выписки: ___
<b>16.03.2021 № 99/2021/381428855</b>			
Кадастровый номер:		<b>47:01:1318001:492</b>	

Номер точки	Координаты, м		Описание закрепления на местности	Средняя квадратическая погрешность определения координат характерных точек границы части земельного участка, м
	X	Y		
1	2	3	4	5
34	482042.92	1291682.7	данные отсутствуют	данные отсутствуют
34	482042.92	1291682.7	данные отсутствуют	данные отсутствуют
34	482042.92	1291682.7	данные отсутствуют	данные отсутствуют
35	482044.97	1291619.29	данные отсутствуют	данные отсутствуют
35	482044.97	1291619.29	данные отсутствуют	данные отсутствуют
35	482044.97	1291619.29	данные отсутствуют	данные отсутствуют
36	482047.38	1291556.29	данные отсутствуют	данные отсутствуют
36	482047.38	1291556.29	данные отсутствуют	данные отсутствуют
36	482047.38	1291556.29	данные отсутствуют	данные отсутствуют
37	482050	1291493.44	данные отсутствуют	данные отсутствуют
37	482050	1291493.44	данные отсутствуют	данные отсутствуют
37	482050	1291493.44	данные отсутствуют	данные отсутствуют
38	482051.86	1291431.09	данные отсутствуют	данные отсутствуют
38	482051.86	1291431.09	данные отсутствуют	данные отсутствуют
38	482051.86	1291431.09	данные отсутствуют	данные отсутствуют
39	482053.76	1291368.94	данные отсутствуют	данные отсутствуют
39	482053.76	1291368.94	данные отсутствуют	данные отсутствуют

Государственный регистратор		ФГИС ЕГРН
полное наименование должности	подпись	инициалы, фамилия

М.П.

Выписка из Единого государственного реестра недвижимости об объекте недвижимости  
**Сведения о частях земельного участка**

<b>Земельный участок</b>			
(вид объекта недвижимости)			
Лист № ____ Раздела <b>4.2</b>	Всего листов раздела <b>4.2</b> : ____	Всего разделов: ____	Всего листов выписки: ____
<b>16.03.2021 № 99/2021/381428855</b>			
Кадастровый номер:		<b>47:01:1318001:492</b>	

Номер точки	Координаты, м		Описание закрепления на местности	Средняя квадратическая погрешность определения координат характерных точек границы части земельного участка, м
	X	Y		
1	2	3	4	5
39	482053.76	1291368.94	данные отсутствуют	данные отсутствуют
40	482054.36	1291350.78	данные отсутствуют	данные отсутствуют
40	482054.36	1291350.78	данные отсутствуют	данные отсутствуют
40	482054.36	1291350.78	данные отсутствуют	данные отсутствуют
40	482054.36	1291350.78	данные отсутствуют	данные отсутствуют
40	482054.36	1291350.78	данные отсутствуют	данные отсутствуют
41	481993.39	1292029.13	данные отсутствуют	данные отсутствуют
41	481993.39	1292029.13	данные отсутствуют	данные отсутствуют
41	481993.39	1292029.13	данные отсутствуют	данные отсутствуют
42	481992.73	1292033.07	данные отсутствуют	данные отсутствуют
42	481992.73	1292033.07	данные отсутствуют	данные отсутствуют
42	481992.73	1292033.07	данные отсутствуют	данные отсутствуют
43	481990.77	1292032.76	данные отсутствуют	данные отсутствуют
43	481990.77	1292032.76	данные отсутствуют	данные отсутствуют
43	481990.77	1292032.76	данные отсутствуют	данные отсутствуют
44	481950.51	1292026.15	данные отсутствуют	данные отсутствуют
44	481950.51	1292026.15	данные отсутствуют	данные отсутствуют

Государственный регистратор		ФГИС ЕГРН
полное наименование должности	подпись	инициалы, фамилия

М.П.

Выписка из Единого государственного реестра недвижимости об объекте недвижимости  
**Сведения о частях земельного участка**

<b>Земельный участок</b>			
(вид объекта недвижимости)			
Лист № ___ Раздела <b>4.2</b>	Всего листов раздела <b>4.2</b> : ___	Всего разделов: ___	Всего листов выписки: ___
<b>16.03.2021 № 99/2021/381428855</b>			
Кадастровый номер:		<b>47:01:1318001:492</b>	

Номер точки	Координаты, м		Описание закрепления на местности	Средняя квадратическая погрешность определения координат характерных точек границы части земельного участка, м
	X	Y		
1	2	3	4	5
44	481950.51	1292026.15	данные отсутствуют	данные отсутствуют
45	481929.1	1292022.31	данные отсутствуют	данные отсутствуют
45	481929.1	1292022.31	данные отсутствуют	данные отсутствуют
45	481929.1	1292022.31	данные отсутствуют	данные отсутствуют
46	481907.25	1292019.32	данные отсутствуют	данные отсутствуют
46	481907.25	1292019.32	данные отсутствуют	данные отсутствуют
46	481907.25	1292019.32	данные отсутствуют	данные отсутствуют
47	481897.49	1292015.91	данные отсутствуют	данные отсутствуют
47	481897.49	1292015.91	данные отсутствуют	данные отсутствуют
47	481897.49	1292015.91	данные отсутствуют	данные отсутствуют
48	481876.05	1292008.06	данные отсутствуют	данные отсутствуют
48	481876.05	1292008.06	данные отсутствуют	данные отсутствуют
48	481876.05	1292008.06	данные отсутствуют	данные отсутствуют
49	481844.49	1291995.91	данные отсутствуют	данные отсутствуют
49	481844.49	1291995.91	данные отсутствуют	данные отсутствуют
49	481844.49	1291995.91	данные отсутствуют	данные отсутствуют
50	481828.34	1291990.5	данные отсутствуют	данные отсутствуют

Государственный регистратор		ФГИС ЕГРН
полное наименование должности	подпись	инициалы, фамилия

М.П.

Выписка из Единого государственного реестра недвижимости об объекте недвижимости  
**Сведения о частях земельного участка**

<b>Земельный участок</b>			
<small>(вид объекта недвижимости)</small>			
Лист № ___ Раздела <b>4.2</b>	Всего листов раздела <b>4.2</b> : ___	Всего разделов: ___	Всего листов выписки: ___
<b>16.03.2021 № 99/2021/381428855</b>			
Кадастровый номер:		<b>47:01:1318001:492</b>	

Номер точки	Координаты, м		Описание закрепления на местности	Средняя квадратическая погрешность определения координат характерных точек границы части земельного участка, м
	X	Y		
1	2	3	4	5
50	481828.34	1291990.5	данные отсутствуют	данные отсутствуют
50	481828.34	1291990.5	данные отсутствуют	данные отсутствуют
51	481811.16	1291978.2	данные отсутствуют	данные отсутствуют
51	481811.16	1291978.2	данные отсутствуют	данные отсутствуют
51	481811.16	1291978.2	данные отсутствуют	данные отсутствуют
52	481796.39	1291968.33	данные отсутствуют	данные отсутствуют
52	481796.39	1291968.33	данные отсутствуют	данные отсутствуют
52	481796.39	1291968.33	данные отсутствуют	данные отсутствуют
53	481785.81	1291960.6	данные отсутствуют	данные отсутствуют
53	481785.81	1291960.6	данные отсутствуют	данные отсутствуют
53	481785.81	1291960.6	данные отсутствуют	данные отсутствуют
54	481765.94	1291948.66	данные отсутствуют	данные отсутствуют
54	481765.94	1291948.66	данные отсутствуют	данные отсутствуют
54	481765.94	1291948.66	данные отсутствуют	данные отсутствуют
55	481751.7	1291935.1	данные отсутствуют	данные отсутствуют
55	481751.7	1291935.1	данные отсутствуют	данные отсутствуют
55	481751.7	1291935.1	данные отсутствуют	данные отсутствуют

Государственный регистратор		ФГИС ЕГРН
полное наименование должности	подпись	инициалы, фамилия

М.П.

Выписка из Единого государственного реестра недвижимости об объекте недвижимости  
**Сведения о частях земельного участка**

<b>Земельный участок</b>			
(вид объекта недвижимости)			
Лист № ____ Раздела <b>4.2</b>	Всего листов раздела <b>4.2</b> : ____	Всего разделов: ____	Всего листов выписки: ____
<b>16.03.2021 № 99/2021/381428855</b>			
Кадастровый номер:		<b>47:01:1318001:492</b>	

Номер точки	Координаты, м		Описание закрепления на местности	Средняя квадратическая погрешность определения координат характерных точек границы части земельного участка, м
	X	Y		
1	2	3	4	5
56	481745.63	1291929.14	данные отсутствуют	данные отсутствуют
56	481745.63	1291929.14	данные отсутствуют	данные отсутствуют
56	481745.63	1291929.14	данные отсутствуют	данные отсутствуют
57	481750.25	1291928.07	данные отсутствуют	данные отсутствуют
57	481750.25	1291928.07	данные отсутствуют	данные отсутствуют
57	481750.25	1291928.07	данные отсутствуют	данные отсутствуют
58	481754.49	1291932.25	данные отсутствуют	данные отсутствуют
58	481754.49	1291932.25	данные отсутствуют	данные отсутствуют
58	481754.49	1291932.25	данные отсутствуют	данные отсутствуют
59	481768.38	1291945.47	данные отсутствуют	данные отсутствуют
59	481768.38	1291945.47	данные отсутствуют	данные отсутствуют
59	481768.38	1291945.47	данные отсутствуют	данные отсутствуют
60	481788.03	1291957.26	данные отсутствуют	данные отсутствуют
60	481788.03	1291957.26	данные отсутствуют	данные отсутствуют
60	481788.03	1291957.26	данные отсутствуют	данные отсутствуют
61	481798.69	1291965.04	данные отсутствуют	данные отсутствуют
61	481798.69	1291965.04	данные отсутствуют	данные отсутствуют

Государственный регистратор		ФГИС ЕГРН
полное наименование должности	подпись	инициалы, фамилия

М.П.



Выписка из Единого государственного реестра недвижимости об объекте недвижимости  
**Сведения о частях земельного участка**

<b>Земельный участок</b>			
(вид объекта недвижимости)			
Лист № ____ Раздела <b>4.2</b>	Всего листов раздела <b>4.2</b> : ____	Всего разделов: ____	Всего листов выписки: ____
<b>16.03.2021 № 99/2021/381428855</b>			
Кадастровый номер:		<b>47:01:1318001:492</b>	

Номер точки	Координаты, м		Описание закрепления на местности	Средняя квадратическая погрешность определения координат характерных точек границы части земельного участка, м
	X	Y		
1	2	3	4	5
61	481798.69	1291965.04	данные отсутствуют	данные отсутствуют
62	481813.44	1291974.91	данные отсутствуют	данные отсутствуют
62	481813.44	1291974.91	данные отсутствуют	данные отсутствуют
62	481813.44	1291974.91	данные отсутствуют	данные отсутствуют
63	481830.19	1291986.87	данные отсутствуют	данные отсутствуют
63	481830.19	1291986.87	данные отсутствуют	данные отсутствуют
63	481830.19	1291986.87	данные отсутствуют	данные отсутствуют
64	481845.85	1291992.16	данные отсутствуют	данные отсутствуют
64	481845.85	1291992.16	данные отсутствуют	данные отсутствуют
64	481845.85	1291992.16	данные отсутствуют	данные отсутствуют
65	481877.46	1292004.32	данные отсутствуют	данные отсутствуют
65	481877.46	1292004.32	данные отсутствуют	данные отсутствуют
65	481877.46	1292004.32	данные отсутствуют	данные отсутствуют
66	481898.84	1292012.14	данные отсутствуют	данные отсутствуют
66	481898.84	1292012.14	данные отсутствуют	данные отсутствуют
66	481898.84	1292012.14	данные отсутствуют	данные отсутствуют
67	481908.19	1292015.41	данные отсутствуют	данные отсутствуют

Государственный регистратор		ФГИС ЕГРН
полное наименование должности	подпись	инициалы, фамилия

М.П.

Выписка из Единого государственного реестра недвижимости об объекте недвижимости  
**Сведения о частях земельного участка**

<b>Земельный участок</b>			
(вид объекта недвижимости)			
Лист № ___ Раздела <b>4.2</b>	Всего листов раздела <b>4.2</b> : ___	Всего разделов: ___	Всего листов выписки: ___
<b>16.03.2021 № 99/2021/381428855</b>			
Кадастровый номер:		<b>47:01:1318001:492</b>	

Номер точки	Координаты, м		Описание закрепления на местности	Средняя квадратическая погрешность определения координат характерных точек границы части земельного участка, м
	X	Y		
1	2	3	4	5
67	481908.19	1292015.41	данные отсутствуют	данные отсутствуют
67	481908.19	1292015.41	данные отсутствуют	данные отсутствуют
68	481929.73	1292018.38	данные отсутствуют	данные отсутствуют
68	481929.73	1292018.38	данные отсутствуют	данные отсутствуют
68	481929.73	1292018.38	данные отсутствуют	данные отсутствуют
69	481951.18	1292022.21	данные отсутствуют	данные отсутствуют
69	481951.18	1292022.21	данные отсутствуют	данные отсутствуют
69	481951.18	1292022.21	данные отсутствуют	данные отсутствуют
70	481991.4	1292028.81	данные отсутствуют	данные отсутствуют
70	481991.4	1292028.81	данные отсутствуют	данные отсутствуют
70	481991.4	1292028.81	данные отсутствуют	данные отсутствуют
71	482368	1293866.6	данные отсутствуют	данные отсутствуют
71	482368	1293866.6	данные отсутствуют	данные отсутствуют
71	482368	1293866.6	данные отсутствуют	данные отсутствуют
72	482377.78	1293883.79	данные отсутствуют	данные отсутствуют
72	482377.78	1293883.79	данные отсутствуют	данные отсутствуют
72	482377.78	1293883.79	данные отсутствуют	данные отсутствуют

Государственный регистратор		ФГИС ЕГРН
полное наименование должности	подпись	инициалы, фамилия

М.П.

Выписка из Единого государственного реестра недвижимости об объекте недвижимости  
**Сведения о частях земельного участка**

<b>Земельный участок</b>			
(вид объекта недвижимости)			
Лист № ____ Раздела <b>4.2</b>	Всего листов раздела <b>4.2</b> : ____	Всего разделов: ____	Всего листов выписки: ____
<b>16.03.2021 № 99/2021/381428855</b>			
Кадастровый номер:		<b>47:01:1318001:492</b>	

Номер точки	Координаты, м		Описание закрепления на местности	Средняя квадратическая погрешность определения координат характерных точек границы части земельного участка, м
	X	Y		
1	2	3	4	5
73	482423.62	1293959.93	данные отсутствуют	данные отсутствуют
73	482423.62	1293959.93	данные отсутствуют	данные отсутствуют
73	482423.62	1293959.93	данные отсутствуют	данные отсутствуют
74	482400.25	1293980.29	данные отсутствуют	данные отсутствуют
74	482400.25	1293980.29	данные отсутствуют	данные отсутствуют
74	482400.25	1293980.29	данные отсутствуют	данные отсутствуют
75	482383.76	1293952.79	данные отсутствуют	данные отсутствуют
75	482383.76	1293952.79	данные отсутствуют	данные отсутствуют
75	482383.76	1293952.79	данные отсутствуют	данные отсутствуют
76	482344.56	1293887.35	данные отсутствуют	данные отсутствуют
76	482344.56	1293887.35	данные отсутствуют	данные отсутствуют
76	482344.56	1293887.35	данные отсутствуют	данные отсутствуют
77	482162.15	1292673.27	данные отсутствуют	данные отсутствуют
77	482162.15	1292673.27	данные отсутствуют	данные отсутствуют
77	482162.15	1292673.27	данные отсутствуют	данные отсутствуют
77	482162.15	1292673.27	данные отсутствуют	данные отсутствуют
77	482162.15	1292673.27	данные отсутствуют	данные отсутствуют

Государственный регистратор		ФГИС ЕГРН
полное наименование должности	подпись	инициалы, фамилия

М.П.

Выписка из Единого государственного реестра недвижимости об объекте недвижимости  
**Сведения о частях земельного участка**

1028

<b>Земельный участок</b>			
(вид объекта недвижимости)			
Лист № ___ Раздела <b>4.2</b>	Всего листов раздела <b>4.2</b> : ___	Всего разделов: ___	Всего листов выписки: ___
<b>16.03.2021 № 99/2021/381428855</b>			
Кадастровый номер:		<b>47:01:1318001:492</b>	

Номер точки	Координаты, м		Описание закрепления на местности	Средняя квадратическая погрешность определения координат характерных точек границы части земельного участка, м
	X	Y		
1	2	3	4	5
77	482162.15	1292673.27	данные отсутствуют	данные отсутствуют
78	482178.06	1292725.41	данные отсутствуют	данные отсутствуют
78	482178.06	1292725.41	данные отсутствуют	данные отсутствуют
78	482178.06	1292725.41	данные отсутствуют	данные отсутствуют
78	482178.06	1292725.41	данные отсутствуют	данные отсутствуют
78	482178.06	1292725.41	данные отсутствуют	данные отсутствуют
78	482178.06	1292725.41	данные отсутствуют	данные отсутствуют
78	482178.06	1292725.41	данные отсутствуют	данные отсутствуют
78	482178.06	1292725.41	данные отсутствуют	данные отсутствуют
78	482178.06	1292725.41	данные отсутствуют	данные отсутствуют
78	482178.06	1292725.41	данные отсутствуют	данные отсутствуют
78	482178.06	1292725.41	данные отсутствуют	данные отсутствуют
79	482179.25	1292729.29	данные отсутствуют	данные отсутствуют
79	482179.25	1292729.29	данные отсутствуют	данные отсутствуют
79	482179.25	1292729.29	данные отсутствуют	данные отсутствуют
79	482179.25	1292729.29	данные отсутствуют	данные отсутствуют
79	482179.25	1292729.29	данные отсутствуют	данные отсутствуют
79	482179.25	1292729.29	данные отсутствуют	данные отсутствуют
79	482179.25	1292729.29	данные отсутствуют	данные отсутствуют
79	482179.25	1292729.29	данные отсутствуют	данные отсутствуют
Государственный регистратор				ФГИС ЕГРН
полное наименование должности			подпись	инициалы, фамилия

М.П.

Выписка из Единого государственного реестра недвижимости об объекте недвижимости  
**Сведения о частях земельного участка**

<b>Земельный участок</b>			
(вид объекта недвижимости)			
Лист № ____ Раздела <b>4.2</b>	Всего листов раздела <b>4.2</b> : ____	Всего разделов: ____	Всего листов выписки: ____
<b>16.03.2021 № 99/2021/381428855</b>			
Кадастровый номер:		<b>47:01:1318001:492</b>	

Номер точки	Координаты, м		Описание закрепления на местности	Средняя квадратическая погрешность определения координат характерных точек границы части земельного участка, м
	X	Y		
1	2	3	4	5
79	482179.25	1292729.29	данные отсутствуют	данные отсутствуют
79	482179.25	1292729.29	данные отсутствуют	данные отсутствуют
80	482180.97	1292734.92	данные отсутствуют	данные отсутствуют
80	482180.97	1292734.92	данные отсутствуют	данные отсутствуют
80	482180.97	1292734.92	данные отсутствуют	данные отсутствуют
81	482084.2	1292761.42	данные отсутствуют	данные отсутствуют
81	482084.2	1292761.42	данные отсутствуют	данные отсутствуют
81	482084.2	1292761.42	данные отсутствуют	данные отсутствуют
82	482083.23	1292758.31	данные отсутствуют	данные отсутствуют
82	482083.23	1292758.31	данные отсутствуют	данные отсутствуют
82	482083.23	1292758.31	данные отсутствуют	данные отсутствуют
82	482083.23	1292758.31	данные отсутствуют	данные отсутствуют
82	482083.23	1292758.31	данные отсутствуют	данные отсутствуют
82	482083.23	1292758.31	данные отсутствуют	данные отсутствуют
82	482083.23	1292758.31	данные отсутствуют	данные отсутствуют
82	482083.23	1292758.31	данные отсутствуют	данные отсутствуют
82	482083.23	1292758.31	данные отсутствуют	данные отсутствуют
82	482083.23	1292758.31	данные отсутствуют	данные отсутствуют

Государственный регистратор		ФГИС ЕГРН
полное наименование должности	подпись	инициалы, фамилия

М.П.

Выписка из Единого государственного реестра недвижимости об объекте недвижимости  
**Сведения о частях земельного участка**

1030

<b>Земельный участок</b>			
(вид объекта недвижимости)			
Лист № ____ Раздела <b>4.2</b>	Всего листов раздела <b>4.2</b> : ____	Всего разделов: ____	Всего листов выписки: ____
<b>16.03.2021 № 99/2021/381428855</b>			
Кадастровый номер:		<b>47:01:1318001:492</b>	

Номер точки	Координаты, м		Описание закрепления на местности	Средняя квадратическая погрешность определения координат характерных точек границы части земельного участка, м
	X	Y		
1	2	3	4	5
83	482065.11	1292700.4	данные отсутствуют	данные отсутствуют
83	482065.11	1292700.4	данные отсутствуют	данные отсутствуют
83	482065.11	1292700.4	данные отсутствуют	данные отсутствуют
83	482065.11	1292700.4	данные отсутствуют	данные отсутствуют
83	482065.11	1292700.4	данные отсутствуют	данные отсутствуют
83	482065.11	1292700.4	данные отсутствуют	данные отсутствуют
84	482175.23	1292729.85	данные отсутствуют	данные отсутствуют
84	482175.23	1292729.85	данные отсутствуют	данные отсутствуют
84	482175.23	1292729.85	данные отсутствуют	данные отсутствуют
85	482158.18	1292734.81	данные отсутствуют	данные отсутствуют
85	482158.18	1292734.81	данные отсутствуют	данные отсутствуют
85	482158.18	1292734.81	данные отсутствуют	данные отсутствуют
86	482144.13	1292740.21	данные отсутствуют	данные отсутствуют
86	482144.13	1292740.21	данные отсутствуют	данные отсутствуют
86	482144.13	1292740.21	данные отсутствуют	данные отсутствуют
87	482139.82	1292741.59	данные отсутствуют	данные отсутствуют
87	482139.82	1292741.59	данные отсутствуют	данные отсутствуют
Государственный регистратор				ФГИС ЕГРН
полное наименование должности			подпись	инициалы, фамилия

М.П.

Выписка из Единого государственного реестра недвижимости об объекте недвижимости  
**Сведения о частях земельного участка**

<b>Земельный участок</b>			
(вид объекта недвижимости)			
Лист № ____ Раздела <b>4.2</b>	Всего листов раздела <b>4.2</b> : ____	Всего разделов: ____	Всего листов выписки: ____
<b>16.03.2021 № 99/2021/381428855</b>			
Кадастровый номер:		<b>47:01:1318001:492</b>	

Номер точки	Координаты, м		Описание закрепления на местности	Средняя квадратическая погрешность определения координат характерных точек границы части земельного участка, м
	X	Y		
1	2	3	4	5
87	482139.82	1292741.59	данные отсутствуют	данные отсутствуют
88	482117.46	1292745.39	данные отсутствуют	данные отсутствуют
88	482117.46	1292745.39	данные отсутствуют	данные отсутствуют
88	482117.46	1292745.39	данные отсутствуют	данные отсутствуют
89	482096.01	1292752.6	данные отсутствуют	данные отсутствуют
89	482096.01	1292752.6	данные отсутствуют	данные отсутствуют
89	482096.01	1292752.6	данные отсутствуют	данные отсутствуют
90	482091.76	1292757.3	данные отсутствуют	данные отсутствуют
90	482091.76	1292757.3	данные отсутствуют	данные отсутствуют
90	482091.76	1292757.3	данные отсутствуют	данные отсутствуют
91	482088.7	1292759.78	данные отсутствуют	данные отсутствуют
91	482088.7	1292759.78	данные отсутствуют	данные отсутствуют
91	482088.7	1292759.78	данные отсутствуют	данные отсутствуют
92	482084.45	1292762.22	данные отсутствуют	данные отсутствуют
92	482084.45	1292762.22	данные отсутствуют	данные отсутствуют
92	482084.45	1292762.22	данные отсутствуют	данные отсутствуют
93	482086.45	1292756.47	данные отсутствуют	данные отсутствуют

Государственный регистратор		ФГИС ЕГРН
полное наименование должности	подпись	инициалы, фамилия

М.П.

Выписка из Единого государственного реестра недвижимости об объекте недвижимости  
**Сведения о частях земельного участка**

<b>Земельный участок</b>			
(вид объекта недвижимости)			
Лист № ____ Раздела <b>4.2</b>	Всего листов раздела <b>4.2</b> : ____	Всего разделов: ____	Всего листов выписки: ____
<b>16.03.2021 № 99/2021/381428855</b>			
Кадастровый номер:		<b>47:01:1318001:492</b>	

Номер точки	Координаты, м		Описание закрепления на местности	Средняя квадратическая погрешность определения координат характерных точек границы части земельного участка, м
	X	Y		
1	2	3	4	5
93	482086.45	1292756.47	данные отсутствуют	данные отсутствуют
93	482086.45	1292756.47	данные отсутствуют	данные отсутствуют
94	482088.99	1292754.4	данные отсутствуют	данные отсутствуют
94	482088.99	1292754.4	данные отсутствуют	данные отсутствуют
94	482088.99	1292754.4	данные отсутствуют	данные отсутствуют
95	482093.72	1292749.12	данные отсутствуют	данные отсутствуют
95	482093.72	1292749.12	данные отсутствуют	данные отсутствуют
95	482093.72	1292749.12	данные отсутствуют	данные отсутствуют
96	482116.48	1292741.5	данные отсутствуют	данные отсутствуют
96	482116.48	1292741.5	данные отсутствуют	данные отсутствуют
96	482116.48	1292741.5	данные отсутствуют	данные отсутствуют
97	482138.88	1292737.69	данные отсутствуют	данные отсутствуют
97	482138.88	1292737.69	данные отсутствуют	данные отсутствуют
97	482138.88	1292737.69	данные отсутствуют	данные отсутствуют
98	482142.81	1292736.43	данные отсутствуют	данные отсутствуют
98	482142.81	1292736.43	данные отсутствуют	данные отсутствуют
98	482142.81	1292736.43	данные отсутствуют	данные отсутствуют

Государственный регистратор		ФГИС ЕГРН
полное наименование должности	подпись	инициалы, фамилия

М.П.



Выписка из Единого государственного реестра недвижимости об объекте недвижимости  
**Сведения о частях земельного участка**

<b>Земельный участок</b>			
<small>(вид объекта недвижимости)</small>			
Лист № ___ Раздела <b>4.2</b>	Всего листов раздела <b>4.2</b> : ___	Всего разделов: ___	Всего листов выписки: ___
<b>16.03.2021 № 99/2021/381428855</b>			
Кадастровый номер:		<b>47:01:1318001:492</b>	

Номер точки	Координаты, м		Описание закрепления на местности	Средняя квадратическая погрешность определения координат характерных точек границы части земельного участка, м
	X	Y		
1	2	3	4	5
99	482156.91	1292731.02	данные отсутствуют	данные отсутствуют
99	482156.91	1292731.02	данные отсутствуют	данные отсутствуют
99	482156.91	1292731.02	данные отсутствуют	данные отсутствуют
100	482174.39	1292725.93	данные отсутствуют	данные отсутствуют
100	482174.39	1292725.93	данные отсутствуют	данные отсутствуют
100	482174.39	1292725.93	данные отсутствуют	данные отсутствуют
101	482652.68	1293204.71	данные отсутствуют	данные отсутствуют
101	482652.68	1293204.71	данные отсутствуют	данные отсутствуют
101	482652.68	1293204.71	данные отсутствуют	данные отсутствуют
101	482652.68	1293204.71	данные отсутствуют	данные отсутствуют
101	482652.68	1293204.71	данные отсутствуют	данные отсутствуют
101	482652.68	1293204.71	данные отсутствуют	данные отсутствуют
101	482652.68	1293204.71	данные отсутствуют	данные отсутствуют
101	482652.68	1293204.71	данные отсутствуют	данные отсутствуют
101	482652.68	1293204.71	данные отсутствуют	данные отсутствуют
101	482652.68	1293204.71	данные отсутствуют	данные отсутствуют
101	482652.68	1293204.71	данные отсутствуют	данные отсутствуют
101	482652.68	1293204.71	данные отсутствуют	данные отсутствуют
101	482652.68	1293204.71	данные отсутствуют	данные отсутствуют

Государственный регистратор		ФГИС ЕГРН
полное наименование должности	подпись	инициалы, фамилия

М.П.

Выписка из Единого государственного реестра недвижимости об объекте недвижимости  
**Сведения о частях земельного участка**

<b>Земельный участок</b>			
(вид объекта недвижимости)			
Лист № ____ Раздела <b>4.2</b>	Всего листов раздела <b>4.2</b> : ____	Всего разделов: ____	Всего листов выписки: ____
<b>16.03.2021 № 99/2021/381428855</b>			
Кадастровый номер:		<b>47:01:1318001:492</b>	

Номер точки	Координаты, м		Описание закрепления на местности	Средняя квадратическая погрешность определения координат характерных точек границы части земельного участка, м
	X	Y		
1	2	3	4	5
102	482663.14	1293217.46	данные отсутствуют	данные отсутствуют
102	482663.14	1293217.46	данные отсутствуют	данные отсутствуют
102	482663.14	1293217.46	данные отсутствуют	данные отсутствуют
102	482663.14	1293217.46	данные отсутствуют	данные отсутствуют
102	482663.14	1293217.46	данные отсутствуют	данные отсутствуют
102	482663.14	1293217.46	данные отсутствуют	данные отсутствуют
102	482663.14	1293217.46	данные отсутствуют	данные отсутствуют
102	482663.14	1293217.46	данные отсутствуют	данные отсутствуют
102	482663.14	1293217.46	данные отсутствуют	данные отсутствуют
102	482663.14	1293217.46	данные отсутствуют	данные отсутствуют
102	482663.14	1293217.46	данные отсутствуют	данные отсутствуют
102	482663.14	1293217.46	данные отсутствуют	данные отсутствуют
102	482663.14	1293217.46	данные отсутствуют	данные отсутствуют
102	482663.14	1293217.46	данные отсутствуют	данные отсутствуют
102	482663.14	1293217.46	данные отсутствуют	данные отсутствуют
102	482663.14	1293217.46	данные отсутствуют	данные отсутствуют
102	482663.14	1293217.46	данные отсутствуют	данные отсутствуют
102	482663.14	1293217.46	данные отсутствуют	данные отсутствуют
102	482663.14	1293217.46	данные отсутствуют	данные отсутствуют
102	482663.14	1293217.46	данные отсутствуют	данные отсутствуют
102	482663.14	1293217.46	данные отсутствуют	данные отсутствуют
102	482663.14	1293217.46	данные отсутствуют	данные отсутствуют
103	482665.38	1293220.19	данные отсутствуют	данные отсутствуют
103	482665.38	1293220.19	данные отсутствуют	данные отсутствуют
103	482665.38	1293220.19	данные отсутствуют	данные отсутствуют

Государственный регистратор		ФГИС ЕГРН
полное наименование должности	подпись	инициалы, фамилия

М.П.

Выписка из Единого государственного реестра недвижимости об объекте недвижимости  
**Сведения о частях земельного участка**

<b>Земельный участок</b>			
(вид объекта недвижимости)			
Лист № ____ Раздела <b>4.2</b>	Всего листов раздела <b>4.2</b> : ____	Всего разделов: ____	Всего листов выписки: ____
<b>16.03.2021 № 99/2021/381428855</b>			
Кадастровый номер:		<b>47:01:1318001:492</b>	

Номер точки	Координаты, м		Описание закрепления на местности	Средняя квадратическая погрешность определения координат характерных точек границы части земельного участка, м
	X	Y		
1	2	3	4	5
103	482665.38	1293220.19	данные отсутствуют	данные отсутствуют
103	482665.38	1293220.19	данные отсутствуют	данные отсутствуют
103	482665.38	1293220.19	данные отсутствуют	данные отсутствуют
103	482665.38	1293220.19	данные отсутствуют	данные отсутствуют
103	482665.38	1293220.19	данные отсутствуют	данные отсутствуют
103	482665.38	1293220.19	данные отсутствуют	данные отсутствуют
103	482665.38	1293220.19	данные отсутствуют	данные отсутствуют
103	482665.38	1293220.19	данные отсутствуют	данные отсутствуют
103	482665.38	1293220.19	данные отсутствуют	данные отсутствуют
103	482665.38	1293220.19	данные отсутствуют	данные отсутствуют
103	482665.38	1293220.19	данные отсутствуют	данные отсутствуют
103	482665.38	1293220.19	данные отсутствуют	данные отсутствуют
104	482598.91	1293281.15	данные отсутствуют	данные отсутствуют
104	482598.91	1293281.15	данные отсутствуют	данные отсутствуют
104	482598.91	1293281.15	данные отсутствуют	данные отсутствуют
104	482598.91	1293281.15	данные отсутствуют	данные отсутствуют
104	482598.91	1293281.15	данные отсутствуют	данные отсутствуют
104	482598.91	1293281.15	данные отсутствуют	данные отсутствуют

Государственный регистратор		ФГИС ЕГРН
полное наименование должности	подпись	инициалы, фамилия

М.П.

Выписка из Единого государственного реестра недвижимости об объекте недвижимости  
**Сведения о частях земельного участка**

<b>Земельный участок</b>			
(вид объекта недвижимости)			
Лист № ___ Раздела <b>4.2</b>	Всего листов раздела <b>4.2</b> : ___	Всего разделов: ___	Всего листов выписки: ___
<b>16.03.2021 № 99/2021/381428855</b>			
Кадастровый номер:		<b>47:01:1318001:492</b>	

Номер точки	Координаты, м		Описание закрепления на местности	Средняя квадратическая погрешность определения координат характерных точек границы части земельного участка, м
	X	Y		
1	2	3	4	5
105	482598.84	1293280.96	данные отсутствуют	данные отсутствуют
105	482598.84	1293280.96	данные отсутствуют	данные отсутствуют
105	482598.84	1293280.96	данные отсутствуют	данные отсутствуют
105	482598.84	1293280.96	данные отсутствуют	данные отсутствуют
105	482598.84	1293280.96	данные отсутствуют	данные отсутствуют
105	482598.84	1293280.96	данные отсутствуют	данные отсутствуют
105	482598.84	1293280.96	данные отсутствуют	данные отсутствуют
105	482598.84	1293280.96	данные отсутствуют	данные отсутствуют
105	482598.84	1293280.96	данные отсутствуют	данные отсутствуют
105	482598.84	1293280.96	данные отсутствуют	данные отсутствуют
105	482598.84	1293280.96	данные отсутствуют	данные отсутствуют
105	482598.84	1293280.96	данные отсутствуют	данные отсутствуют
105	482598.84	1293280.96	данные отсутствуют	данные отсутствуют
105	482598.84	1293280.96	данные отсутствуют	данные отсутствуют
106	482598.53	1293280.16	данные отсутствуют	данные отсутствуют
106	482598.53	1293280.16	данные отсутствуют	данные отсутствуют
106	482598.53	1293280.16	данные отсутствуют	данные отсутствуют
106	482598.53	1293280.16	данные отсутствуют	данные отсутствуют
106	482598.53	1293280.16	данные отсутствуют	данные отсутствуют

Государственный регистратор		ФГИС ЕГРН
полное наименование должности	подпись	инициалы, фамилия

М.П.

Выписка из Единого государственного реестра недвижимости об объекте недвижимости  
**Сведения о частях земельного участка**

1037

<b>Земельный участок</b>			
(вид объекта недвижимости)			
Лист № ____ Раздела <b>4.2</b>	Всего листов раздела <b>4.2</b> : ____	Всего разделов: ____	Всего листов выписки: ____
<b>16.03.2021 № 99/2021/381428855</b>			
Кадастровый номер:		<b>47:01:1318001:492</b>	

Номер точки	Координаты, м		Описание закрепления на местности	Средняя квадратическая погрешность определения координат характерных точек границы части земельного участка, м
	X	Y		
1	2	3	4	5
106	482598.53	1293280.16	данные отсутствуют	данные отсутствуют
106	482598.53	1293280.16	данные отсутствуют	данные отсутствуют
106	482598.53	1293280.16	данные отсутствуют	данные отсутствуют
106	482598.53	1293280.16	данные отсутствуют	данные отсутствуют
106	482598.53	1293280.16	данные отсутствуют	данные отсутствуют
106	482598.53	1293280.16	данные отсутствуют	данные отсутствуют
106	482598.53	1293280.16	данные отсутствуют	данные отсутствуют
106	482598.53	1293280.16	данные отсутствуют	данные отсутствуют
107	482596.28	1293277.89	данные отсутствуют	данные отсутствуют
107	482596.28	1293277.89	данные отсутствуют	данные отсутствуют
107	482596.28	1293277.89	данные отсутствуют	данные отсутствуют
107	482596.28	1293277.89	данные отсутствуют	данные отсутствуют
107	482596.28	1293277.89	данные отсутствуют	данные отсутствуют
107	482596.28	1293277.89	данные отсутствуют	данные отсутствуют
107	482596.28	1293277.89	данные отсутствуют	данные отсутствуют
107	482596.28	1293277.89	данные отсутствуют	данные отсутствуют
107	482596.28	1293277.89	данные отсутствуют	данные отсутствуют
107	482596.28	1293277.89	данные отсутствуют	данные отсутствуют
107	482596.28	1293277.89	данные отсутствуют	данные отсутствуют

Государственный регистратор		ФГИС ЕГРН
полное наименование должности	подпись	инициалы, фамилия

М.П.

Выписка из Единого государственного реестра недвижимости об объекте недвижимости  
**Сведения о частях земельного участка**

1038

<b>Земельный участок</b>			
(вид объекта недвижимости)			
Лист № ___ Раздела <b>4.2</b>	Всего листов раздела <b>4.2</b> : ___	Всего разделов: ___	Всего листов выписки: ___
<b>16.03.2021 № 99/2021/381428855</b>			
Кадастровый номер:		<b>47:01:1318001:492</b>	

Номер точки	Координаты, м		Описание закрепления на местности	Средняя квадратическая погрешность определения координат характерных точек границы части земельного участка, м
	X	Y		
1	2	3	4	5
107	482596.28	1293277.89	данные отсутствуют	данные отсутствуют
107	482596.28	1293277.89	данные отсутствуют	данные отсутствуют
107	482596.28	1293277.89	данные отсутствуют	данные отсутствуют
107	482596.28	1293277.89	данные отсутствуют	данные отсутствуют
107	482596.28	1293277.89	данные отсутствуют	данные отсутствуют
108	482585.15	1293266.63	данные отсутствуют	данные отсутствуют
108	482585.15	1293266.63	данные отсутствуют	данные отсутствуют
108	482585.15	1293266.63	данные отсутствуют	данные отсутствуют
108	482585.15	1293266.63	данные отсутствуют	данные отсутствуют
108	482585.15	1293266.63	данные отсутствуют	данные отсутствуют
108	482585.15	1293266.63	данные отсутствуют	данные отсутствуют
108	482585.15	1293266.63	данные отсутствуют	данные отсутствуют
108	482585.15	1293266.63	данные отсутствуют	данные отсутствуют
108	482585.15	1293266.63	данные отсутствуют	данные отсутствуют
108	482585.15	1293266.63	данные отсутствуют	данные отсутствуют
108	482585.15	1293266.63	данные отсутствуют	данные отсутствуют
108	482585.15	1293266.63	данные отсутствуют	данные отсутствуют
108	482585.15	1293266.63	данные отсутствуют	данные отсутствуют
108	482585.15	1293266.63	данные отсутствуют	данные отсутствуют
108	482585.15	1293266.63	данные отсутствуют	данные отсутствуют

Государственный регистратор		ФГИС ЕГРН
полное наименование должности	подпись	инициалы, фамилия

М.П.

Выписка из Единого государственного реестра недвижимости об объекте недвижимости  
**Сведения о частях земельного участка**

<b>Земельный участок</b>			
(вид объекта недвижимости)			
Лист № ____ Раздела <b>4.2</b>	Всего листов раздела <b>4.2</b> : ____	Всего разделов: ____	Всего листов выписки: ____
<b>16.03.2021 № 99/2021/381428855</b>			
Кадастровый номер:		<b>47:01:1318001:492</b>	

Номер точки	Координаты, м		Описание закрепления на местности	Средняя квадратическая погрешность определения координат характерных точек границы части земельного участка, м
	X	Y		
1	2	3	4	5
109	482665.68	1293220.56	данные отсутствуют	данные отсутствуют
109	482665.68	1293220.56	данные отсутствуют	данные отсутствуют
109	482665.68	1293220.56	данные отсутствуют	данные отсутствуют
109	482665.68	1293220.56	данные отсутствуют	данные отсутствуют
109	482665.68	1293220.56	данные отсутствуют	данные отсутствуют
109	482665.68	1293220.56	данные отсутствуют	данные отсутствуют
109	482665.68	1293220.56	данные отсутствуют	данные отсутствуют
109	482665.68	1293220.56	данные отсутствуют	данные отсутствуют
109	482665.68	1293220.56	данные отсутствуют	данные отсутствуют
110	482638.42	1293245.55	данные отсутствуют	данные отсутствуют
110	482638.42	1293245.55	данные отсутствуют	данные отсутствуют
110	482638.42	1293245.55	данные отсутствуют	данные отсутствуют
111	482627.23	1293255.29	данные отсутствуют	данные отсутствуют
111	482627.23	1293255.29	данные отсутствуют	данные отсутствуют
111	482627.23	1293255.29	данные отсутствуют	данные отсутствуют
112	482605.98	1293274.51	данные отсутствуют	данные отсутствуют
112	482605.98	1293274.51	данные отсутствуют	данные отсутствуют
112	482605.98	1293274.51	данные отсутствуют	данные отсутствуют

Государственный регистратор		ФГИС ЕГРН
полное наименование должности	подпись	инициалы, фамилия

М.П.

Выписка из Единого государственного реестра недвижимости об объекте недвижимости  
**Сведения о частях земельного участка**

1040

<b>Земельный участок</b>			
(вид объекта недвижимости)			
Лист № ___ Раздела <b>4.2</b>	Всего листов раздела <b>4.2</b> : ___	Всего разделов: ___	Всего листов выписки: ___
<b>16.03.2021 № 99/2021/381428855</b>			
Кадастровый номер:		<b>47:01:1318001:492</b>	

Номер точки	Координаты, м		Описание закрепления на местности	Средняя квадратическая погрешность определения координат характерных точек границы части земельного участка, м
	X	Y		
1	2	3	4	5
113	482603.29	1293271.54	данные отсутствуют	данные отсутствуют
113	482603.29	1293271.54	данные отсутствуют	данные отсутствуют
113	482603.29	1293271.54	данные отсутствуют	данные отсутствуют
114	482624.57	1293252.3	данные отсутствуют	данные отсутствуют
114	482624.57	1293252.3	данные отсутствуют	данные отсутствуют
114	482624.57	1293252.3	данные отсутствуют	данные отсутствуют
115	482635.75	1293242.57	данные отсутствуют	данные отсутствуют
115	482635.75	1293242.57	данные отсутствуют	данные отсутствуют
115	482635.75	1293242.57	данные отсутствуют	данные отсутствуют
116	482673.67	1293230.3	данные отсутствуют	данные отсутствуют
116	482673.67	1293230.3	данные отсутствуют	данные отсутствуют
116	482673.67	1293230.3	данные отсутствуют	данные отсутствуют
116	482673.67	1293230.3	данные отсутствуют	данные отсутствуют
116	482673.67	1293230.3	данные отсутствуют	данные отсутствуют
116	482673.67	1293230.3	данные отсутствуют	данные отсутствуют
116	482673.67	1293230.3	данные отсутствуют	данные отсутствуют
116	482673.67	1293230.3	данные отсутствуют	данные отсутствуют
116	482673.67	1293230.3	данные отсутствуют	данные отсутствуют
116	482673.67	1293230.3	данные отсутствуют	данные отсутствуют
Государственный регистратор				ФГИС ЕГРН
полное наименование должности			подпись	инициалы, фамилия

М.П.



Выписка из Единого государственного реестра недвижимости об объекте недвижимости  
**Сведения о частях земельного участка**

<b>Земельный участок</b>			
(вид объекта недвижимости)			
Лист № ___ Раздела <b>4.2</b>	Всего листов раздела <b>4.2</b> : ___	Всего разделов: ___	Всего листов выписки: ___
<b>16.03.2021 № 99/2021/381428855</b>			
Кадастровый номер:		<b>47:01:1318001:492</b>	

Номер точки	Координаты, м		Описание закрепления на местности	Средняя квадратическая погрешность определения координат характерных точек границы части земельного участка, м
	X	Y		
1	2	3	4	5
116	482673.67	1293230.3	данные отсутствуют	данные отсутствуют
116	482673.67	1293230.3	данные отсутствуют	данные отсутствуют
116	482673.67	1293230.3	данные отсутствуют	данные отсутствуют
117	482676.21	1293233.39	данные отсутствуют	данные отсутствуют
117	482676.21	1293233.39	данные отсутствуют	данные отсутствуют
117	482676.21	1293233.39	данные отсутствуют	данные отсутствуют
117	482676.21	1293233.39	данные отсутствуют	данные отсутствуют
117	482676.21	1293233.39	данные отсутствуют	данные отсутствуют
117	482676.21	1293233.39	данные отсутствуют	данные отсутствуют
117	482676.21	1293233.39	данные отсутствуют	данные отсутствуют
117	482676.21	1293233.39	данные отсутствуют	данные отсутствуют
117	482676.21	1293233.39	данные отсутствуют	данные отсутствуют
117	482676.21	1293233.39	данные отсутствуют	данные отсутствуют
117	482676.21	1293233.39	данные отсутствуют	данные отсутствуют
117	482676.21	1293233.39	данные отсутствуют	данные отсутствуют
117	482676.21	1293233.39	данные отсутствуют	данные отсутствуют
118	482668.9	1293239.78	данные отсутствуют	данные отсутствуют
118	482668.9	1293239.78	данные отсутствуют	данные отсутствуют
118	482668.9	1293239.78	данные отсутствуют	данные отсутствуют

Государственный регистратор		ФГИС ЕГРН
полное наименование должности	подпись	инициалы, фамилия

М.П.

Выписка из Единого государственного реестра недвижимости об объекте недвижимости  
**Сведения о частях земельного участка**

<b>Земельный участок</b>			
(вид объекта недвижимости)			
Лист № ____ Раздела <b>4.2</b>	Всего листов раздела <b>4.2</b> : ____	Всего разделов: ____	Всего листов выписки: ____
<b>16.03.2021 № 99/2021/381428855</b>			
Кадастровый номер:		<b>47:01:1318001:492</b>	

Номер точки	Координаты, м		Описание закрепления на местности	Средняя квадратическая погрешность определения координат характерных точек границы части земельного участка, м
	X	Y		
1	2	3	4	5
119	482654.25	1293252.58	данные отсутствуют	данные отсутствуют
119	482654.25	1293252.58	данные отсутствуют	данные отсутствуют
119	482654.25	1293252.58	данные отсутствуют	данные отсутствуют
120	482611.01	1293291.64	данные отсутствуют	данные отсутствуют
120	482611.01	1293291.64	данные отсутствуют	данные отсутствуют
120	482611.01	1293291.64	данные отсутствуют	данные отсутствуют
121	482605.11	1293297.06	данные отсутствуют	данные отсутствуют
121	482605.11	1293297.06	данные отсутствуют	данные отсутствуют
121	482605.11	1293297.06	данные отсутствуют	данные отсутствуют
121	482605.11	1293297.06	данные отсутствуют	данные отсутствуют
121	482605.11	1293297.06	данные отсутствуют	данные отсутствуют
121	482605.11	1293297.06	данные отсутствуют	данные отсутствуют
121	482605.11	1293297.06	данные отсутствуют	данные отсутствуют
121	482605.11	1293297.06	данные отсутствуют	данные отсутствуют
121	482605.11	1293297.06	данные отсутствуют	данные отсутствуют
121	482605.11	1293297.06	данные отсутствуют	данные отсутствуют
122	482603.55	1293293.06	данные отсутствуют	данные отсутствуют
122	482603.55	1293293.06	данные отсутствуют	данные отсутствуют

Государственный регистратор		ФГИС ЕГРН
полное наименование должности	подпись	инициалы, фамилия

М.П.

Выписка из Единого государственного реестра недвижимости об объекте недвижимости  
**Сведения о частях земельного участка**

<b>Земельный участок</b>			
<small>(вид объекта недвижимости)</small>			
Лист № ___ Раздела <b>4.2</b>	Всего листов раздела <b>4.2</b> : ___	Всего разделов: ___	Всего листов выписки: ___
<b>16.03.2021 № 99/2021/381428855</b>			
Кадастровый номер:		<b>47:01:1318001:492</b>	

Номер точки	Координаты, м		Описание закрепления на местности	Средняя квадратическая погрешность определения координат характерных точек границы части земельного участка, м
	X	Y		
1	2	3	4	5
122	482603.55	1293293.06	данные отсутствуют	данные отсутствуют
122	482603.55	1293293.06	данные отсутствуют	данные отсутствуют
122	482603.55	1293293.06	данные отсутствуют	данные отсутствуют
122	482603.55	1293293.06	данные отсутствуют	данные отсутствуют
122	482603.55	1293293.06	данные отсутствуют	данные отсутствуют
122	482603.55	1293293.06	данные отсутствуют	данные отсутствуют
122	482603.55	1293293.06	данные отсутствуют	данные отсутствуют
122	482603.55	1293293.06	данные отсутствуют	данные отсутствуют
123	482608.32	1293288.68	данные отсутствуют	данные отсутствуют
123	482608.32	1293288.68	данные отсутствуют	данные отсутствуют
123	482608.32	1293288.68	данные отсутствуют	данные отсутствуют
124	482651.59	1293249.59	данные отсутствуют	данные отсутствуют
124	482651.59	1293249.59	данные отсутствуют	данные отсутствуют
124	482651.59	1293249.59	данные отсутствуют	данные отсутствуют
125	482664.77	1293238.08	данные отсутствуют	данные отсутствуют
125	482664.77	1293238.08	данные отсутствуют	данные отсутствуют
125	482664.77	1293238.08	данные отсутствуют	данные отсутствуют
126	482663.65	1293236.79	данные отсутствуют	данные отсутствуют

Государственный регистратор		ФГИС ЕГРН
полное наименование должности	подпись	инициалы, фамилия

М.П.

Выписка из Единого государственного реестра недвижимости об объекте недвижимости  
**Сведения о частях земельного участка**

1044

<b>Земельный участок</b>			
(вид объекта недвижимости)			
Лист № ____ Раздела <b>4.2</b>	Всего листов раздела <b>4.2</b> : ____	Всего разделов: ____	Всего листов выписки: ____
<b>16.03.2021 № 99/2021/381428855</b>			
Кадастровый номер:		<b>47:01:1318001:492</b>	

Номер точки	Координаты, м		Описание закрепления на местности	Средняя квадратическая погрешность определения координат характерных точек границы части земельного участка, м
	X	Y		
1	2	3	4	5
126	482663.65	1293236.79	данные отсутствуют	данные отсутствуют
126	482663.65	1293236.79	данные отсутствуют	данные отсутствуют
127	482662.34	1293235.27	данные отсутствуют	данные отсутствуют
127	482662.34	1293235.27	данные отсутствуют	данные отсутствуют
127	482662.34	1293235.27	данные отсутствуют	данные отсутствуют
128	482665.36	1293232.65	данные отсутствуют	данные отсутствуют
128	482665.36	1293232.65	данные отсутствуют	данные отсутствуют
128	482665.36	1293232.65	данные отсутствуют	данные отсутствуют
129	482666.67	1293234.16	данные отсутствуют	данные отсутствуют
129	482666.67	1293234.16	данные отсутствуют	данные отсутствуют
129	482666.67	1293234.16	данные отсутствуют	данные отсутствуют
130	482667.78	1293235.45	данные отсутствуют	данные отсутствуют
130	482667.78	1293235.45	данные отсутствуют	данные отсутствуют
130	482667.78	1293235.45	данные отсутствуют	данные отсутствуют
131	482389.88	1293847.25	данные отсутствуют	данные отсутствуют
131	482389.88	1293847.25	данные отсутствуют	данные отсутствуют
131	482389.88	1293847.25	данные отсутствуют	данные отсутствуют

Государственный регистратор		ФГИС ЕГРН
полное наименование должности	подпись	инициалы, фамилия

М.П.

Выписка из Единого государственного реестра недвижимости об объекте недвижимости  
**Сведения о частях земельного участка**

1045

<b>Земельный участок</b>			
(вид объекта недвижимости)			
Лист № ____ Раздела <b>4.2</b>	Всего листов раздела <b>4.2</b> : ____	Всего разделов: ____	Всего листов выписки: ____
<b>16.03.2021 № 99/2021/381428855</b>			
Кадастровый номер:		<b>47:01:1318001:492</b>	

Номер точки	Координаты, м		Описание закрепления на местности	Средняя квадратическая погрешность определения координат характерных точек границы части земельного участка, м
	X	Y		
1	2	3	4	5
132	482409.11	1293879.1	данные отсутствуют	данные отсутствуют
132	482409.11	1293879.1	данные отсутствуют	данные отсутствуют
132	482409.11	1293879.1	данные отсутствуют	данные отсутствуют
133	482442.29	1293934.38	данные отсутствуют	данные отсутствуют
133	482442.29	1293934.38	данные отсутствуют	данные отсутствуют
133	482442.29	1293934.38	данные отсутствуют	данные отсутствуют
134	482445.95	1293940.47	данные отсутствуют	данные отсутствуют
134	482445.95	1293940.47	данные отсутствуют	данные отсутствуют
134	482445.95	1293940.47	данные отсутствуют	данные отсутствуют
135	482442.89	1293943.14	данные отсутствуют	данные отсутствуют
135	482442.89	1293943.14	данные отсутствуют	данные отсутствуют
135	482442.89	1293943.14	данные отсутствуют	данные отсутствуют
136	482438.85	1293936.43	данные отсутствуют	данные отсутствуют
136	482438.85	1293936.43	данные отсутствуют	данные отсутствуют
136	482438.85	1293936.43	данные отсутствуют	данные отсутствуют
137	482405.68	1293881.16	данные отсутствуют	данные отсутствуют
137	482405.68	1293881.16	данные отсутствуют	данные отсутствуют
Государственный регистратор				ФГИС ЕГРН
полное наименование должности			подпись	инициалы, фамилия

М.П.

Выписка из Единого государственного реестра недвижимости об объекте недвижимости  
**Сведения о частях земельного участка**

1046

<b>Земельный участок</b>			
(вид объекта недвижимости)			
Лист № ___ Раздела <b>4.2</b>	Всего листов раздела <b>4.2</b> : ___	Всего разделов: ___	Всего листов выписки: ___
<b>16.03.2021 № 99/2021/381428855</b>			
Кадастровый номер:		<b>47:01:1318001:492</b>	

Номер точки	Координаты, м		Описание закрепления на местности	Средняя квадратическая погрешность определения координат характерных точек границы части земельного участка, м
	X	Y		
1	2	3	4	5
137	482405.68	1293881.16	данные отсутствуют	данные отсутствуют
138	482386.83	1293849.94	данные отсутствуют	данные отсутствуют
138	482386.83	1293849.94	данные отсутствуют	данные отсутствуют
138	482386.83	1293849.94	данные отсутствуют	данные отсутствуют
139	482013.26	1291224.51	данные отсутствуют	данные отсутствуют
139	482013.26	1291224.51	данные отсутствуют	данные отсутствуют
139	482013.26	1291224.51	данные отсутствуют	данные отсутствуют
140	482013.25	1291235.77	данные отсутствуют	данные отсутствуют
140	482013.25	1291235.77	данные отсутствуют	данные отсутствуют
140	482013.25	1291235.77	данные отсутствуют	данные отсутствуют
141	482009.43	1291334.2	данные отсутствуют	данные отсутствуют
141	482009.43	1291334.2	данные отсутствуют	данные отсутствуют
141	482009.43	1291334.2	данные отсутствуют	данные отсутствуют
142	482019.58	1291337.94	данные отсутствуют	данные отсутствуют
142	482019.58	1291337.94	данные отсутствуют	данные отсутствуют
142	482019.58	1291337.94	данные отсутствуют	данные отсутствуют
143	482017.55	1291395.07	данные отсутствуют	данные отсутствуют

Государственный регистратор		ФГИС ЕГРН
полное наименование должности	подпись	инициалы, фамилия

М.П.

Выписка из Единого государственного реестра недвижимости об объекте недвижимости  
**Сведения о частях земельного участка**

<b>Земельный участок</b>			
(вид объекта недвижимости)			
Лист № ____ Раздела <b>4.2</b>	Всего листов раздела <b>4.2</b> : ____	Всего разделов: ____	Всего листов выписки: ____
<b>16.03.2021 № 99/2021/381428855</b>			
Кадастровый номер:		<b>47:01:1318001:492</b>	

Номер точки	Координаты, м		Описание закрепления на местности	Средняя квадратическая погрешность определения координат характерных точек границы части земельного участка, м
	X	Y		
1	2	3	4	5
143	482017.55	1291395.07	данные отсутствуют	данные отсутствуют
143	482017.55	1291395.07	данные отсутствуют	данные отсутствуют
144	482013.61	1291490.1	данные отсутствуют	данные отсутствуют
144	482013.61	1291490.1	данные отсутствуют	данные отсутствуют
144	482013.61	1291490.1	данные отсутствуют	данные отсутствуют
145	482010.37	1291578.59	данные отсутствуют	данные отсутствуют
145	482010.37	1291578.59	данные отсутствуют	данные отсутствуют
145	482010.37	1291578.59	данные отсутствуют	данные отсутствуют
146	482006.56	1291672.32	данные отсутствуют	данные отсутствуют
146	482006.56	1291672.32	данные отсутствуют	данные отсутствуют
146	482006.56	1291672.32	данные отсутствуют	данные отсутствуют
147	482002.66	1291767.99	данные отсутствуют	данные отсутствуют
147	482002.66	1291767.99	данные отсутствуют	данные отсутствуют
147	482002.66	1291767.99	данные отсутствуют	данные отсутствуют
148	481998.83	1291867.61	данные отсутствуют	данные отсутствуют
148	481998.83	1291867.61	данные отсутствуют	данные отсутствуют
148	481998.83	1291867.61	данные отсутствуют	данные отсутствуют

Государственный регистратор		ФГИС ЕГРН
полное наименование должности	подпись	инициалы, фамилия

М.П.

Выписка из Единого государственного реестра недвижимости об объекте недвижимости  
**Сведения о частях земельного участка**

1048

<b>Земельный участок</b>			
(вид объекта недвижимости)			
Лист № ___ Раздела <b>4.2</b>	Всего листов раздела <b>4.2</b> : ___	Всего разделов: ___	Всего листов выписки: ___
<b>16.03.2021 № 99/2021/381428855</b>			
Кадастровый номер:		<b>47:01:1318001:492</b>	

Номер точки	Координаты, м		Описание закрепления на местности	Средняя квадратическая погрешность определения координат характерных точек границы части земельного участка, м
	X	Y		
1	2	3	4	5
149	481995.02	1291961.87	данные отсутствуют	данные отсутствуют
149	481995.02	1291961.87	данные отсутствуют	данные отсутствуют
149	481995.02	1291961.87	данные отсутствуют	данные отсутствуют
150	482001.73	1292029.16	данные отсутствуют	данные отсутствуют
150	482001.73	1292029.16	данные отсутствуют	данные отсутствуют
150	482001.73	1292029.16	данные отсутствуют	данные отсутствуют
151	481999	1292100.17	данные отсутствуют	данные отсутствуют
151	481999	1292100.17	данные отсутствуют	данные отсутствуют
151	481999	1292100.17	данные отсутствуют	данные отсутствуют
152	481996.25	1292168.6	данные отсутствуют	данные отсутствуют
152	481996.25	1292168.6	данные отсутствуют	данные отсутствуют
152	481996.25	1292168.6	данные отсутствуют	данные отсутствуют
153	481993.41	1292242.2	данные отсутствуют	данные отсутствуют
153	481993.41	1292242.2	данные отсутствуют	данные отсутствуют
153	481993.41	1292242.2	данные отсутствуют	данные отсутствуют
154	481990.66	1292303.82	данные отсутствуют	данные отсутствуют
154	481990.66	1292303.82	данные отсутствуют	данные отсутствуют

Государственный регистратор		ФГИС ЕГРН
полное наименование должности	подпись	инициалы, фамилия

М.П.



Выписка из Единого государственного реестра недвижимости об объекте недвижимости  
**Сведения о частях земельного участка**

1049

<b>Земельный участок</b>			
(вид объекта недвижимости)			
Лист № ___ Раздела <b>4.2</b>	Всего листов раздела <b>4.2</b> : ___	Всего разделов: ___	Всего листов выписки: ___
<b>16.03.2021 № 99/2021/381428855</b>			
Кадастровый номер:		<b>47:01:1318001:492</b>	

Номер точки	Координаты, м		Описание закрепления на местности	Средняя квадратическая погрешность определения координат характерных точек границы части земельного участка, м
	X	Y		
1	2	3	4	5
154	481990.66	1292303.82	данные отсутствуют	данные отсутствуют
155	481987.51	1292379.23	данные отсутствуют	данные отсутствуют
155	481987.51	1292379.23	данные отсутствуют	данные отсутствуют
155	481987.51	1292379.23	данные отсутствуют	данные отсутствуют
156	481985.22	1292447.76	данные отсутствуют	данные отсутствуют
156	481985.22	1292447.76	данные отсутствуют	данные отсутствуют
156	481985.22	1292447.76	данные отсутствуют	данные отсутствуют
157	481983.65	1292483.1	данные отсутствуют	данные отсутствуют
157	481983.65	1292483.1	данные отсутствуют	данные отсутствуют
157	481983.65	1292483.1	данные отсутствуют	данные отсутствуют
158	481983.18	1292494.05	данные отсутствуют	данные отсутствуют
158	481983.18	1292494.05	данные отсутствуют	данные отсутствуют
158	481983.18	1292494.05	данные отсутствуют	данные отсутствуют
159	481963.04	1292496.88	данные отсутствуют	данные отсутствуют
159	481963.04	1292496.88	данные отсутствуют	данные отсутствуют
159	481963.04	1292496.88	данные отсутствуют	данные отсутствуют
160	481963.67	1292482.22	данные отсутствуют	данные отсутствуют

Государственный регистратор		ФГИС ЕГРН
полное наименование должности	подпись	инициалы, фамилия

М.П.

Выписка из Единого государственного реестра недвижимости об объекте недвижимости  
**Сведения о частях земельного участка**

1050

<b>Земельный участок</b>			
(вид объекта недвижимости)			
Лист № ___ Раздела <b>4.2</b>	Всего листов раздела <b>4.2</b> : ___	Всего разделов: ___	Всего листов выписки: ___
<b>16.03.2021 № 99/2021/381428855</b>			
Кадастровый номер:		<b>47:01:1318001:492</b>	

Номер точки	Координаты, м		Описание закрепления на местности	Средняя квадратическая погрешность определения координат характерных точек границы части земельного участка, м
	X	Y		
1	2	3	4	5
160	481963.67	1292482.22	данные отсутствуют	данные отсутствуют
160	481963.67	1292482.22	данные отсутствуют	данные отсутствуют
161	481965.22	1292447.01	данные отсутствуют	данные отсутствуют
161	481965.22	1292447.01	данные отсутствуют	данные отсутствуют
161	481965.22	1292447.01	данные отсутствуют	данные отсутствуют
162	481967.52	1292378.48	данные отсутствуют	данные отсутствуют
162	481967.52	1292378.48	данные отсутствуют	данные отсутствуют
162	481967.52	1292378.48	данные отсутствуют	данные отсутствуют
163	481970.68	1292302.95	данные отсутствуют	данные отсутствуют
163	481970.68	1292302.95	данные отсутствуют	данные отсутствуют
163	481970.68	1292302.95	данные отсутствуют	данные отсутствуют
164	481973.42	1292241.36	данные отсутствуют	данные отсутствуют
164	481973.42	1292241.36	данные отсутствуют	данные отсутствуют
164	481973.42	1292241.36	данные отсутствуют	данные отсутствуют
165	481976.26	1292167.81	данные отсутствуют	данные отсутствуют
165	481976.26	1292167.81	данные отсутствуют	данные отсутствуют
165	481976.26	1292167.81	данные отсутствуют	данные отсутствуют

Государственный регистратор		ФГИС ЕГРН
полное наименование должности	подпись	инициалы, фамилия

М.П.

Выписка из Единого государственного реестра недвижимости об объекте недвижимости  
**Сведения о частях земельного участка**

1051

<b>Земельный участок</b>			
(вид объекта недвижимости)			
Лист № ___ Раздела <b>4.2</b>	Всего листов раздела <b>4.2</b> : ___	Всего разделов: ___	Всего листов выписки: ___
<b>16.03.2021 № 99/2021/381428855</b>			
Кадастровый номер:		<b>47:01:1318001:492</b>	

Номер точки	Координаты, м		Описание закрепления на местности	Средняя квадратическая погрешность определения координат характерных точек границы части земельного участка, м
	X	Y		
1	2	3	4	5
166	481979.01	1292099.39	данные отсутствуют	данные отсутствуют
166	481979.01	1292099.39	данные отсутствуют	данные отсутствуют
166	481979.01	1292099.39	данные отсутствуют	данные отсутствуют
167	481981.72	1292029.77	данные отсутствуют	данные отсутствуют
167	481981.72	1292029.77	данные отсутствуют	данные отсутствуют
167	481981.72	1292029.77	данные отсутствуют	данные отсутствуют
168	481974.98	1291962.46	данные отсутствуют	данные отсутствуют
168	481974.98	1291962.46	данные отсутствуют	данные отсутствуют
168	481974.98	1291962.46	данные отсутствуют	данные отсутствуют
169	481978.85	1291866.81	данные отсутствуют	данные отсутствуют
169	481978.85	1291866.81	данные отсутствуют	данные отсутствуют
169	481978.85	1291866.81	данные отсутствуют	данные отсутствуют
170	481982.67	1291767.2	данные отсутствуют	данные отсутствуют
170	481982.67	1291767.2	данные отсутствуют	данные отсутствуют
170	481982.67	1291767.2	данные отсутствуют	данные отсутствуют
171	481986.55	1291671.51	данные отсутствуют	данные отсутствуют
171	481986.55	1291671.51	данные отсутствуют	данные отсутствуют

Государственный регистратор		ФГИС ЕГРН
полное наименование должности	подпись	инициалы, фамилия

М.П.

Выписка из Единого государственного реестра недвижимости об объекте недвижимости  
**Сведения о частях земельного участка**

1052

<b>Земельный участок</b>			
(вид объекта недвижимости)			
Лист № ___ Раздела <b>4.2</b>	Всего листов раздела <b>4.2</b> : ___	Всего разделов: ___	Всего листов выписки: ___
<b>16.03.2021 № 99/2021/381428855</b>			
Кадастровый номер:		<b>47:01:1318001:492</b>	

Номер точки	Координаты, м		Описание закрепления на местности	Средняя квадратическая погрешность определения координат характерных точек границы части земельного участка, м
	X	Y		
1	2	3	4	5
171	481986.55	1291671.51	данные отсутствуют	данные отсутствуют
172	481990.4	1291577.81	данные отсутствуют	данные отсутствуют
172	481990.4	1291577.81	данные отсутствуют	данные отсутствуют
172	481990.4	1291577.81	данные отсутствуют	данные отсутствуют
173	481993.62	1291489.32	данные отсутствуют	данные отсутствуют
173	481993.62	1291489.32	данные отсутствуют	данные отсутствуют
173	481993.62	1291489.32	данные отсутствуют	данные отсутствуют
174	481997.57	1291394.3	данные отсутствуют	данные отсутствуют
174	481997.57	1291394.3	данные отсутствуют	данные отсутствуют
174	481997.57	1291394.3	данные отсутствуют	данные отсутствуют
175	482002.04	1291268.74	данные отсутствуют	данные отсутствуют
175	482002.04	1291268.74	данные отсутствуют	данные отсутствуют
175	482002.04	1291268.74	данные отсутствуют	данные отсутствуют
176	482012.07	1291166.25	данные отсутствуют	данные отсутствуют
176	482012.07	1291166.25	данные отсутствуют	данные отсутствуют
176	482012.07	1291166.25	данные отсутствуют	данные отсутствуют
177	482013.31	1291185.61	данные отсутствуют	данные отсутствуют

Государственный регистратор		ФГИС ЕГРН
полное наименование должности	подпись	инициалы, фамилия

М.П.

Выписка из Единого государственного реестра недвижимости об объекте недвижимости  
**Сведения о частях земельного участка**

1053

<b>Земельный участок</b>			
(вид объекта недвижимости)			
Лист № ___ Раздела <b>4.2</b>	Всего листов раздела <b>4.2</b> : ___	Всего разделов: ___	Всего листов выписки: ___
<b>16.03.2021 № 99/2021/381428855</b>			
Кадастровый номер:		<b>47:01:1318001:492</b>	

Номер точки	Координаты, м		Описание закрепления на местности	Средняя квадратическая погрешность определения координат характерных точек границы части земельного участка, м
	X	Y		
1	2	3	4	5
177	482013.31	1291185.61	данные отсутствуют	данные отсутствуют
177	482013.31	1291185.61	данные отсутствуют	данные отсутствуют
178	482013.31	1291186.34	данные отсутствуют	данные отсутствуют
178	482013.31	1291186.34	данные отсутствуют	данные отсутствуют
178	482013.31	1291186.34	данные отсутствуют	данные отсутствуют
179	481975.26	1291184.49	данные отсутствуют	данные отсутствуют
179	481975.26	1291184.49	данные отсутствуют	данные отсутствуют
179	481975.26	1291184.49	данные отсутствуют	данные отсутствуют
180	481928.29	1291181.65	данные отсутствуют	данные отсутствуют
180	481928.29	1291181.65	данные отсутствуют	данные отсутствуют
180	481928.29	1291181.65	данные отсутствуют	данные отсутствуют
181	481927	1291181.28	данные отсутствуют	данные отсутствуют
181	481927	1291181.28	данные отсутствуют	данные отсутствуют
181	481927	1291181.28	данные отсутствуют	данные отсутствуют
181	481927	1291181.28	данные отсутствуют	данные отсутствуют
181	481927	1291181.28	данные отсутствуют	данные отсутствуют
181	481927	1291181.28	данные отсутствуют	данные отсутствуют
Государственный регистратор			ФГИС ЕГРН	
полное наименование должности			подпись	
			инициалы, фамилия	

М.П.

Выписка из Единого государственного реестра недвижимости об объекте недвижимости  
**Сведения о частях земельного участка**

1054

<b>Земельный участок</b>			
(вид объекта недвижимости)			
Лист № ___ Раздела <b>4.2</b>	Всего листов раздела <b>4.2</b> : ___	Всего разделов: ___	Всего листов выписки: ___
<b>16.03.2021 № 99/2021/381428855</b>			
Кадастровый номер:		<b>47:01:1318001:492</b>	

Номер точки	Координаты, м		Описание закрепления на местности	Средняя квадратическая погрешность определения координат характерных точек границы части земельного участка, м
	X	Y		
1	2	3	4	5
182	481925.86	1291160.11	данные отсутствуют	данные отсутствуют
182	481925.86	1291160.11	данные отсутствуют	данные отсутствуют
182	481925.86	1291160.11	данные отсутствуют	данные отсутствуют
182	481925.86	1291160.11	данные отсутствуют	данные отсутствуют
182	481925.86	1291160.11	данные отсутствуют	данные отсутствуют
182	481925.86	1291160.11	данные отсутствуют	данные отсутствуют
182	481925.86	1291160.11	данные отсутствуют	данные отсутствуют
183	481931.74	1291161.84	данные отсутствуют	данные отсутствуют
183	481931.74	1291161.84	данные отсутствуют	данные отсутствуют
183	481931.74	1291161.84	данные отсутствуют	данные отсутствуют
184	481976.37	1291164.52	данные отсутствуют	данные отсутствуют
184	481976.37	1291164.52	данные отсутствуют	данные отсутствуют
184	481976.37	1291164.52	данные отсутствуют	данные отсутствуют
185	482018.13	1292523.2	данные отсутствуют	данные отсутствуют
185	482018.13	1292523.2	данные отсутствуют	данные отсутствуют
185	482018.13	1292523.2	данные отсутствуют	данные отсутствуют
186	482018.11	1292525.46	данные отсутствуют	данные отсутствуют
186	482018.11	1292525.46	данные отсутствуют	данные отсутствуют
Государственный регистратор			ФГИС ЕГРН	
полное наименование должности			подпись	
			инициалы, фамилия	

М.П.

Выписка из Единого государственного реестра недвижимости об объекте недвижимости  
**Сведения о частях земельного участка**

1055

<b>Земельный участок</b>			
(вид объекта недвижимости)			
Лист № ____ Раздела <b>4.2</b>	Всего листов раздела <b>4.2</b> : ____	Всего разделов: ____	Всего листов выписки: ____
<b>16.03.2021 № 99/2021/381428855</b>			
Кадастровый номер:		<b>47:01:1318001:492</b>	

Номер точки	Координаты, м		Описание закрепления на местности	Средняя квадратическая погрешность определения координат характерных точек границы части земельного участка, м
	X	Y		
1	2	3	4	5
186	482018.11	1292525.46	данные отсутствуют	данные отсутствуют
187	482017.29	1292547.56	данные отсутствуют	данные отсутствуют
187	482017.29	1292547.56	данные отсутствуют	данные отсутствуют
187	482017.29	1292547.56	данные отсутствуют	данные отсутствуют
188	482013.71	1292536.11	данные отсутствуют	данные отсутствуют
188	482013.71	1292536.11	данные отсутствуют	данные отсутствуют
188	482013.71	1292536.11	данные отсутствуют	данные отсутствуют
189	482014.12	1292525.37	данные отсутствуют	данные отсутствуют
189	482014.12	1292525.37	данные отсутствуют	данные отсутствуют
189	482014.12	1292525.37	данные отсутствуют	данные отсутствуют
190	482014.13	1292523.8	данные отсутствуют	данные отсутствуют
190	482014.13	1292523.8	данные отсутствуют	данные отсутствуют
190	482014.13	1292523.8	данные отсутствуют	данные отсутствуют
191	482665.67	1293220.55	данные отсутствуют	данные отсутствуют
191	482665.67	1293220.55	данные отсутствуют	данные отсутствуют
191	482665.67	1293220.55	данные отсутствуют	данные отсутствуют
192	482656.78	1293228.78	данные отсутствуют	данные отсутствуют

Государственный регистратор		ФГИС ЕГРН
полное наименование должности	подпись	инициалы, фамилия

М.П.

Выписка из Единого государственного реестра недвижимости об объекте недвижимости  
**Сведения о частях земельного участка**

1056

<b>Земельный участок</b>			
(вид объекта недвижимости)			
Лист № ____ Раздела <b>4.2</b>	Всего листов раздела <b>4.2</b> : ____	Всего разделов: ____	Всего листов выписки: ____
<b>16.03.2021 № 99/2021/381428855</b>			
Кадастровый номер:		<b>47:01:1318001:492</b>	

Номер точки	Координаты, м		Описание закрепления на местности	Средняя квадратическая погрешность определения координат характерных точек границы части земельного участка, м
	X	Y		
1	2	3	4	5
192	482656.78	1293228.78	данные отсутствуют	данные отсутствуют
192	482656.78	1293228.78	данные отсутствуют	данные отсутствуют
193	482653.78	1293231.78	данные отсутствуют	данные отсутствуют
193	482653.78	1293231.78	данные отсутствуют	данные отсутствуют
193	482653.78	1293231.78	данные отсутствуют	данные отсутствуют
194	482617.38	1293264.16	данные отсутствуют	данные отсутствуют
194	482617.38	1293264.16	данные отсутствуют	данные отсутствуют
194	482617.38	1293264.16	данные отсутствуют	данные отсутствуют
195	482598.92	1293281.17	данные отсутствуют	данные отсутствуют
195	482598.92	1293281.17	данные отсутствуют	данные отсутствуют
195	482598.92	1293281.17	данные отсутствуют	данные отсутствуют
196	482583.76	1293265.23	данные отсутствуют	данные отсутствуют
196	482583.76	1293265.23	данные отсутствуют	данные отсутствуют
196	482583.76	1293265.23	данные отсутствуют	данные отсутствуют
197	482602.55	1293247.91	данные отсутствуют	данные отсутствуют
197	482602.55	1293247.91	данные отсутствуют	данные отсутствуют
197	482602.55	1293247.91	данные отсутствуют	данные отсутствуют

Государственный регистратор		ФГИС ЕГРН
полное наименование должности	подпись	инициалы, фамилия

М.П.



Выписка из Единого государственного реестра недвижимости об объекте недвижимости  
**Сведения о частях земельного участка**

1057

<b>Земельный участок</b>			
(вид объекта недвижимости)			
Лист № ____ Раздела <b>4.2</b>	Всего листов раздела <b>4.2</b> : ____	Всего разделов: ____	Всего листов выписки: ____
<b>16.03.2021 № 99/2021/381428855</b>			
Кадастровый номер:		<b>47:01:1318001:492</b>	

Номер точки	Координаты, м		Описание закрепления на местности	Средняя квадратическая погрешность определения координат характерных точек границы части земельного участка, м
	X	Y		
1	2	3	4	5
198	482638.45	1293215.99	данные отсутствуют	данные отсутствуют
198	482638.45	1293215.99	данные отсутствуют	данные отсутствуют
198	482638.45	1293215.99	данные отсутствуют	данные отсутствуют
199	482641.06	1293213.38	данные отсутствуют	данные отсутствуют
199	482641.06	1293213.38	данные отсутствуют	данные отсутствуют
199	482641.06	1293213.38	данные отсутствуют	данные отсутствуют
200	482651.7	1293203.52	данные отсутствуют	данные отсутствуют
200	482651.7	1293203.52	данные отсутствуют	данные отсутствуют
200	482651.7	1293203.52	данные отсутствуют	данные отсутствуют
201	482180.9	1292734.69	данные отсутствуют	данные отсутствуют
201	482180.9	1292734.69	данные отсутствуют	данные отсутствуют
201	482180.9	1292734.69	данные отсутствуют	данные отсутствуют
202	482084.16	1292761.28	данные отсутствуют	данные отсутствуют
202	482084.16	1292761.28	данные отсутствуют	данные отсутствуют
202	482084.16	1292761.28	данные отсутствуют	данные отсутствуют
203	482065.02	1292700.1	данные отсутствуют	данные отсутствуют
203	482065.02	1292700.1	данные отсутствуют	данные отсутствуют

Государственный регистратор		ФГИС ЕГРН
полное наименование должности	подпись	инициалы, фамилия

М.П.

Выписка из Единого государственного реестра недвижимости об объекте недвижимости  
**Сведения о частях земельного участка**

1058

<b>Земельный участок</b>			
(вид объекта недвижимости)			
Лист № ___ Раздела <b>4.2</b>	Всего листов раздела <b>4.2</b> : ___	Всего разделов: ___	Всего листов выписки: ___
<b>16.03.2021 № 99/2021/381428855</b>			
Кадастровый номер:		<b>47:01:1318001:492</b>	

Номер точки	Координаты, м		Описание закрепления на местности	Средняя квадратическая погрешность определения координат характерных точек границы части земельного участка, м
	X	Y		
1	2	3	4	5
203	482065.02	1292700.1	данные отсутствуют	данные отсутствуют
204	482162.1	1292673.1	данные отсутствуют	данные отсутствуют
204	482162.1	1292673.1	данные отсутствуют	данные отсутствуют
204	482162.1	1292673.1	данные отсутствуют	данные отсутствуют
205	482690.9	1293251.31	данные отсутствуют	данные отсутствуют
205	482690.9	1293251.31	данные отсутствуют	данные отсутствуют
205	482690.9	1293251.31	данные отсутствуют	данные отсутствуют
206	482678.98	1293262.34	данные отсутствуют	данные отсутствуют
206	482678.98	1293262.34	данные отсутствуют	данные отсутствуют
206	482678.98	1293262.34	данные отсутствуют	данные отсутствуют
207	482635.85	1293299.94	данные отсутствуют	данные отсутствуют
207	482635.85	1293299.94	данные отсутствуют	данные отсутствуют
207	482635.85	1293299.94	данные отсутствуют	данные отсутствуют
208	482614.05	1293320.02	данные отсутствуют	данные отсутствуют
208	482614.05	1293320.02	данные отсутствуют	данные отсутствуют
208	482614.05	1293320.02	данные отсутствуют	данные отсутствуют
209	482579.35	1293260.77	данные отсутствуют	данные отсутствуют

Государственный регистратор		ФГИС ЕГРН
полное наименование должности	подпись	инициалы, фамилия

М.П.

Выписка из Единого государственного реестра недвижимости об объекте недвижимости  
**Сведения о частях земельного участка**

1059

<b>Земельный участок</b>			
(вид объекта недвижимости)			
Лист № ___ Раздела <b>4.2</b>	Всего листов раздела <b>4.2</b> : ___	Всего разделов: ___	Всего листов выписки: ___
<b>16.03.2021 № 99/2021/381428855</b>			
Кадастровый номер:		<b>47:01:1318001:492</b>	

Номер точки	Координаты, м		Описание закрепления на местности	Средняя квадратическая погрешность определения координат характерных точек границы части земельного участка, м
	X	Y		
1	2	3	4	5
209	482579.35	1293260.77	данные отсутствуют	данные отсутствуют
209	482579.35	1293260.77	данные отсутствуют	данные отсутствуют
210	482601.78	1293239.98	данные отсутствуют	данные отсутствуют
210	482601.78	1293239.98	данные отсутствуют	данные отсутствуют
210	482601.78	1293239.98	данные отсутствуют	данные отсутствуют
211	482635.62	1293211.11	данные отсутствуют	данные отсутствуют
211	482635.62	1293211.11	данные отсутствуют	данные отсутствуют
211	482635.62	1293211.11	данные отсутствуют	данные отсутствуют
212	482648.44	1293199.53	данные отсутствуют	данные отсутствуют
212	482648.44	1293199.53	данные отсутствуют	данные отсутствуют
212	482648.44	1293199.53	данные отсутствуют	данные отсутствуют
212	482648.44	1293199.53	данные отсутствуют	данные отсутствуют
213	482694.58	1293255.8	данные отсутствуют	данные отсутствуют
213	482694.58	1293255.8	данные отсутствуют	данные отсутствуют
213	482694.58	1293255.8	данные отсутствуют	данные отсутствуют
213	482694.58	1293255.8	данные отсутствуют	данные отсутствуют
213	482694.58	1293255.8	данные отсутствуют	данные отсутствуют
213	482694.58	1293255.8	данные отсутствуют	данные отсутствуют
213	482694.58	1293255.8	данные отсутствуют	данные отсутствуют
Государственный регистратор				ФГИС ЕГРН
полное наименование должности			подпись	инициалы, фамилия

М.П.

Выписка из Единого государственного реестра недвижимости об объекте недвижимости  
**Сведения о частях земельного участка**

1060

<b>Земельный участок</b>			
(вид объекта недвижимости)			
Лист № ___ Раздела <b>4.2</b>	Всего листов раздела <b>4.2</b> : ___	Всего разделов: ___	Всего листов выписки: ___
<b>16.03.2021 № 99/2021/381428855</b>			
Кадастровый номер:		<b>47:01:1318001:492</b>	

Номер точки	Координаты, м		Описание закрепления на местности	Средняя квадратическая погрешность определения координат характерных точек границы части земельного участка, м
	X	Y		
1	2	3	4	5
213	482694.58	1293255.8	данные отсутствуют	данные отсутствуют
213	482694.58	1293255.8	данные отсутствуют	данные отсутствуют
214	482702.39	1293275.87	данные отсутствуют	данные отсутствуют
214	482702.39	1293275.87	данные отсутствуют	данные отсутствуют
214	482702.39	1293275.87	данные отсутствуют	данные отсутствуют
215	482624.16	1293346	данные отсутствуют	данные отсутствуют
215	482624.16	1293346	данные отсутствуют	данные отсутствуют
215	482624.16	1293346	данные отсутствуют	данные отсутствуют
216	482603.36	1293292.57	данные отсутствуют	данные отсутствуют
216	482603.36	1293292.57	данные отсутствуют	данные отсутствуют
216	482603.36	1293292.57	данные отсутствуют	данные отсутствуют
217	482613.84	1293283.1	данные отсутствуют	данные отсутствуют
217	482613.84	1293283.1	данные отсутствуют	данные отсутствуют
217	482613.84	1293283.1	данные отсутствуют	данные отсутствуют
218	482610.04	1293283.53	данные отсутствуют	данные отсутствуют
218	482610.04	1293283.53	данные отсутствуют	данные отсутствуют
218	482610.04	1293283.53	данные отсутствуют	данные отсутствуют

Государственный регистратор		ФГИС ЕГРН
полное наименование должности	подпись	инициалы, фамилия

М.П.

Выписка из Единого государственного реестра недвижимости об объекте недвижимости  
**Сведения о частях земельного участка**

1061

<b>Земельный участок</b>			
(вид объекта недвижимости)			
Лист № ____ Раздела <b>4.2</b>	Всего листов раздела <b>4.2</b> : ____	Всего разделов: ____	Всего листов выписки: ____
<b>16.03.2021 № 99/2021/381428855</b>			
Кадастровый номер:		<b>47:01:1318001:492</b>	

Номер точки	Координаты, м		Описание закрепления на местности	Средняя квадратическая погрешность определения координат характерных точек границы части земельного участка, м
	X	Y		
1	2	3	4	5
219	482585.62	1293267.11	данные отсутствуют	данные отсутствуют
219	482585.62	1293267.11	данные отсутствуют	данные отсутствуют
219	482585.62	1293267.11	данные отсутствуют	данные отсутствуют
220	482578.48	1293259.89	данные отсутствуют	данные отсутствуют
220	482578.48	1293259.89	данные отсутствуют	данные отсутствуют
220	482578.48	1293259.89	данные отсутствуют	данные отсутствуют
221	482610.55	1293281.46	данные отсутствуют	данные отсутствуют
221	482610.55	1293281.46	данные отсутствуют	данные отсутствуют
221	482610.55	1293281.46	данные отсутствуют	данные отсутствуют
222	482616.39	1293280.8	данные отсутствуют	данные отсутствуют
222	482616.39	1293280.8	данные отсутствуют	данные отсутствуют
222	482616.39	1293280.8	данные отсутствуют	данные отсутствуют
223	482673.08	1293229.58	данные отсутствуют	данные отсутствуют
223	482673.08	1293229.58	данные отсутствуют	данные отсутствуют
223	482673.08	1293229.58	данные отсутствуют	данные отсутствуют
224	482693.4	1293254.36	данные отсутствуют	данные отсутствуют
224	482693.4	1293254.36	данные отсутствуют	данные отсутствуют

Государственный регистратор		ФГИС ЕГРН
полное наименование должности	подпись	инициалы, фамилия

М.П.

Выписка из Единого государственного реестра недвижимости об объекте недвижимости  
**Сведения о частях земельного участка**

<b>Земельный участок</b>			
(вид объекта недвижимости)			
Лист № ____ Раздела <b>4.2</b>	Всего листов раздела <b>4.2</b> : ____	Всего разделов: ____	Всего листов выписки: ____
<b>16.03.2021 № 99/2021/381428855</b>			
Кадастровый номер:		<b>47:01:1318001:492</b>	

Номер точки	Координаты, м		Описание закрепления на местности	Средняя квадратическая погрешность определения координат характерных точек границы части земельного участка, м
	X	Y		
1	2	3	4	5
224	482693.4	1293254.36	данные отсутствуют	данные отсутствуют
225	482713.34	1293303.99	данные отсутствуют	данные отсутствуют
225	482713.34	1293303.99	данные отсутствуют	данные отсутствуют
225	482713.34	1293303.99	данные отсутствуют	данные отсутствуют
226	482635.66	1293375.54	данные отсутствуют	данные отсутствуют
226	482635.66	1293375.54	данные отсутствуют	данные отсутствуют
226	482635.66	1293375.54	данные отсутствуют	данные отсутствуют
227	482616.18	1293325.5	данные отсутствуют	данные отсутствуют
227	482616.18	1293325.5	данные отсутствуют	данные отсутствуют
227	482616.18	1293325.5	данные отсутствуют	данные отсутствуют
228	481991.38	1290844.35	данные отсутствуют	данные отсутствуют
228	481991.38	1290844.35	данные отсутствуют	данные отсутствуют
228	481991.38	1290844.35	данные отсутствуют	данные отсутствуют
229	482006.9	1291085.8	данные отсутствуют	данные отсутствуют
229	482006.9	1291085.8	данные отсутствуют	данные отсутствуют
229	482006.9	1291085.8	данные отсутствуют	данные отсутствуют
230	481938.87	1291168.78	данные отсутствуют	данные отсутствуют

Государственный регистратор		ФГИС ЕГРН
полное наименование должности	подпись	инициалы, фамилия

М.П.

Выписка из Единого государственного реестра недвижимости об объекте недвижимости  
**Сведения о частях земельного участка**

<b>Земельный участок</b>			
(вид объекта недвижимости)			
Лист № ____ Раздела <b>4.2</b>	Всего листов раздела <b>4.2</b> : ____	Всего разделов: ____	Всего листов выписки: ____
<b>16.03.2021 № 99/2021/381428855</b>			
Кадастровый номер:		<b>47:01:1318001:492</b>	

Номер точки	Координаты, м		Описание закрепления на местности	Средняя квадратическая погрешность определения координат характерных точек границы части земельного участка, м
	X	Y		
1	2	3	4	5
230	481938.87	1291168.78	данные отсутствуют	данные отсутствуют
230	481938.87	1291168.78	данные отсутствуют	данные отсутствуют
231	481929.12	1291220.11	данные отсутствуют	данные отсутствуют
231	481929.12	1291220.11	данные отсутствуют	данные отсутствуют
231	481929.12	1291220.11	данные отсутствуют	данные отсутствуют
232	481925.92	1291161.49	данные отсутствуют	данные отсутствуют
232	481925.92	1291161.49	данные отсутствуют	данные отсутствуют
232	481925.92	1291161.49	данные отсутствуют	данные отсутствуют
233	481912.05	1290864.67	данные отсутствуют	данные отсутствуют
233	481912.05	1290864.67	данные отсутствуют	данные отсутствуют
233	481912.05	1290864.67	данные отсутствуют	данные отсутствуют
234	481951.21	1290855.37	данные отсутствуют	данные отсутствуют
234	481951.21	1290855.37	данные отсутствуют	данные отсутствуют
234	481951.21	1290855.37	данные отсутствуют	данные отсутствуют
235	481865.81	1291528.73	данные отсутствуют	данные отсутствуют
235	481865.81	1291528.73	данные отсутствуют	данные отсутствуют
235	481865.81	1291528.73	данные отсутствуют	данные отсутствуют

Государственный регистратор		ФГИС ЕГРН
полное наименование должности	подпись	инициалы, фамилия

М.П.

Выписка из Единого государственного реестра недвижимости об объекте недвижимости  
**Сведения о частях земельного участка**

<b>Земельный участок</b>			
(вид объекта недвижимости)			
Лист № ____ Раздела <b>4.2</b>	Всего листов раздела <b>4.2</b> : ____	Всего разделов: ____	Всего листов выписки: ____
<b>16.03.2021 № 99/2021/381428855</b>			
Кадастровый номер:		<b>47:01:1318001:492</b>	

Номер точки	Координаты, м		Описание закрепления на местности	Средняя квадратическая погрешность определения координат характерных точек границы части земельного участка, м
	X	Y		
1	2	3	4	5
236	481770.58	1291690.9	данные отсутствуют	данные отсутствуют
236	481770.58	1291690.9	данные отсутствуют	данные отсутствуют
236	481770.58	1291690.9	данные отсутствуют	данные отсутствуют
237	481769.04	1291672.24	данные отсутствуют	данные отсутствуют
237	481769.04	1291672.24	данные отсутствуют	данные отсутствуют
237	481769.04	1291672.24	данные отсутствуют	данные отсутствуют
238	481564.38	1292004.57	данные отсутствуют	данные отсутствуют
238	481564.38	1292004.57	данные отсутствуют	данные отсутствуют
238	481564.38	1292004.57	данные отсутствуют	данные отсутствуют
239	481561.61	1292007.82	данные отсутствуют	данные отсутствуют
239	481561.61	1292007.82	данные отсутствуют	данные отсутствуют
239	481561.61	1292007.82	данные отсутствуют	данные отсутствуют
240	481563.02	1292004	данные отсутствуют	данные отсутствуют
240	481563.02	1292004	данные отсутствуют	данные отсутствуют
240	481563.02	1292004	данные отсутствуют	данные отсутствуют
241	481546.71	1292025.26	данные отсутствуют	данные отсутствуют
241	481546.71	1292025.26	данные отсутствуют	данные отсутствуют

Государственный регистратор		ФГИС ЕГРН
полное наименование должности	подпись	инициалы, фамилия

М.П.



Выписка из Единого государственного реестра недвижимости об объекте недвижимости  
**Сведения о частях земельного участка**

<b>Земельный участок</b>			
(вид объекта недвижимости)			
Лист № ____ Раздела <b>4.2</b>	Всего листов раздела <b>4.2</b> : ____	Всего разделов: ____	Всего листов выписки: ____
<b>16.03.2021 № 99/2021/381428855</b>			
Кадастровый номер:		<b>47:01:1318001:492</b>	

Номер точки	Координаты, м		Описание закрепления на местности	Средняя квадратическая погрешность определения координат характерных точек границы части земельного участка, м
	X	Y		
1	2	3	4	5
241	481546.71	1292025.26	данные отсутствуют	данные отсутствуют
242	481537.05	1292036.58	данные отсутствуют	данные отсутствуют
242	481537.05	1292036.58	данные отсутствуют	данные отсутствуют
242	481537.05	1292036.58	данные отсутствуют	данные отсутствуют
243	481496.7	1292209.89	данные отсутствуют	данные отсутствуют
243	481496.7	1292209.89	данные отсутствуют	данные отсутствуют
243	481496.7	1292209.89	данные отсутствуют	данные отсутствуют
244	481467.11	1292262.87	данные отсутствуют	данные отсутствуют
244	481467.11	1292262.87	данные отсутствуют	данные отсутствуют
244	481467.11	1292262.87	данные отсутствуют	данные отсутствуют
245	481265.65	1292280.07	данные отсутствуют	данные отсутствуют
245	481265.65	1292280.07	данные отсутствуют	данные отсутствуют
245	481265.65	1292280.07	данные отсутствуют	данные отсутствуют
246	481307.11	1292191	данные отсутствуют	данные отсутствуют
246	481307.11	1292191	данные отсутствуют	данные отсутствуют
246	481307.11	1292191	данные отсутствуют	данные отсутствуют
247	481360.11	1292087.37	данные отсутствуют	данные отсутствуют

Государственный регистратор		ФГИС ЕГРН
полное наименование должности	подпись	инициалы, фамилия

М.П.

Выписка из Единого государственного реестра недвижимости об объекте недвижимости  
**Сведения о частях земельного участка**

1066

<b>Земельный участок</b>			
(вид объекта недвижимости)			
Лист № ____ Раздела <b>4.2</b>	Всего листов раздела <b>4.2</b> : ____	Всего разделов: ____	Всего листов выписки: ____
<b>16.03.2021 № 99/2021/381428855</b>			
Кадастровый номер:		<b>47:01:1318001:492</b>	

Номер точки	Координаты, м		Описание закрепления на местности	Средняя квадратическая погрешность определения координат характерных точек границы части земельного участка, м
	X	Y		
1	2	3	4	5
247	481360.11	1292087.37	данные отсутствуют	данные отсутствуют
247	481360.11	1292087.37	данные отсутствуют	данные отсутствуют
248	481342.53	1292078.24	данные отсутствуют	данные отсутствуют
248	481342.53	1292078.24	данные отсутствуют	данные отсутствуют
248	481342.53	1292078.24	данные отсутствуют	данные отсутствуют
249	481360.78	1292042.87	данные отсутствуют	данные отсутствуют
249	481360.78	1292042.87	данные отсутствуют	данные отсутствуют
249	481360.78	1292042.87	данные отсутствуют	данные отсутствуют
250	481399.21	1292039.72	данные отсутствуют	данные отсутствуют
250	481399.21	1292039.72	данные отсутствуют	данные отсутствуют
250	481399.21	1292039.72	данные отсутствуют	данные отсутствуют
251	481449.15	1291990.17	данные отсутствуют	данные отсутствуют
251	481449.15	1291990.17	данные отсутствуют	данные отсутствуют
251	481449.15	1291990.17	данные отсутствуют	данные отсутствуют
252	482726.67	1293338.25	данные отсутствуют	данные отсутствуют
252	482726.67	1293338.25	данные отсутствуют	данные отсутствуют
252	482726.67	1293338.25	данные отсутствуют	данные отсутствуют

Государственный регистратор		ФГИС ЕГРН
полное наименование должности	подпись	инициалы, фамилия

М.П.

Выписка из Единого государственного реестра недвижимости об объекте недвижимости  
**Сведения о частях земельного участка**

1067

<b>Земельный участок</b>			
(вид объекта недвижимости)			
Лист № ___ Раздела <b>4.2</b>	Всего листов раздела <b>4.2</b> : ___	Всего разделов: ___	Всего листов выписки: ___
<b>16.03.2021 № 99/2021/381428855</b>			
Кадастровый номер:		<b>47:01:1318001:492</b>	

Номер точки	Координаты, м		Описание закрепления на местности	Средняя квадратическая погрешность определения координат характерных точек границы части земельного участка, м
	X	Y		
1	2	3	4	5
253	482721.36	1293343.21	данные отсутствуют	данные отсутствуют
253	482721.36	1293343.21	данные отсутствуют	данные отсутствуют
253	482721.36	1293343.21	данные отсутствуют	данные отсутствуют
254	482706.08	1293357.84	данные отсутствуют	данные отсутствуют
254	482706.08	1293357.84	данные отсутствуют	данные отсутствуют
254	482706.08	1293357.84	данные отсутствуют	данные отсутствуют
255	482648.2	1293407.76	данные отсутствуют	данные отсутствуют
255	482648.2	1293407.76	данные отсутствуют	данные отсутствуют
255	482648.2	1293407.76	данные отсутствуют	данные отсутствуют
256	482646.65	1293403.8	данные отсутствуют	данные отсутствуют
256	482646.65	1293403.8	данные отсутствуют	данные отсутствуют
256	482646.65	1293403.8	данные отсутствуют	данные отсутствуют
257	482703.38	1293354.89	данные отсутствуют	данные отсутствуют
257	482703.38	1293354.89	данные отсутствуют	данные отсутствуют
257	482703.38	1293354.89	данные отсутствуют	данные отсутствуют
258	482718.63	1293340.29	данные отсутствуют	данные отсутствуют
258	482718.63	1293340.29	данные отсутствуют	данные отсутствуют

Государственный регистратор		ФГИС ЕГРН
полное наименование должности	подпись	инициалы, фамилия

М.П.

Выписка из Единого государственного реестра недвижимости об объекте недвижимости  
**Сведения о частях земельного участка**

1068

<b>Земельный участок</b>			
(вид объекта недвижимости)			
Лист № ___ Раздела <b>4.2</b>	Всего листов раздела <b>4.2</b> : ___	Всего разделов: ___	Всего листов выписки: ___
<b>16.03.2021 № 99/2021/381428855</b>			
Кадастровый номер:		<b>47:01:1318001:492</b>	

Номер точки	Координаты, м		Описание закрепления на местности	Средняя квадратическая погрешность определения координат характерных точек границы части земельного участка, м
	X	Y		
1	2	3	4	5
258	482718.63	1293340.29	данные отсутствуют	данные отсутствуют
259	482725.11	1293334.23	данные отсутствуют	данные отсутствуют
259	482725.11	1293334.23	данные отсутствуют	данные отсутствуют
259	482725.11	1293334.23	данные отсутствуют	данные отсутствуют
260	482660.03	1293213.67	данные отсутствуют	данные отсутствуют
260	482660.03	1293213.67	данные отсутствуют	данные отсутствуют
260	482660.03	1293213.67	данные отсутствуют	данные отсутствуют
261	482662.56	1293216.75	данные отсутствуют	данные отсутствуют
261	482662.56	1293216.75	данные отсутствуют	данные отсутствуют
261	482662.56	1293216.75	данные отсутствуют	данные отсутствуют
262	482654.55	1293223.89	данные отсутствуют	данные отсутствуют
262	482654.55	1293223.89	данные отсутствуют	данные отсутствуют
262	482654.55	1293223.89	данные отсутствуют	данные отсутствуют
263	482597.29	1293278.91	данные отсутствуют	данные отсутствуют
263	482597.29	1293278.91	данные отсутствуют	данные отсутствуют
263	482597.29	1293278.91	данные отсутствуют	данные отсутствуют
264	482594.48	1293276.07	данные отсутствуют	данные отсутствуют

Государственный регистратор		ФГИС ЕГРН
полное наименование должности	подпись	инициалы, фамилия

М.П.

Выписка из Единого государственного реестра недвижимости об объекте недвижимости  
**Сведения о частях земельного участка**

1069

<b>Земельный участок</b>			
(вид объекта недвижимости)			
Лист № ____ Раздела <b>4.2</b>	Всего листов раздела <b>4.2</b> : ____	Всего разделов: ____	Всего листов выписки: ____
<b>16.03.2021 № 99/2021/381428855</b>			
Кадастровый номер:		<b>47:01:1318001:492</b>	

Номер точки	Координаты, м		Описание закрепления на местности	Средняя квадратическая погрешность определения координат характерных точек границы части земельного участка, м
	X	Y		
1	2	3	4	5
264	482594.48	1293276.07	данные отсутствуют	данные отсутствуют
264	482594.48	1293276.07	данные отсутствуют	данные отсутствуют
265	482651.84	1293220.96	данные отсутствуют	данные отсутствуют
265	482651.84	1293220.96	данные отсутствуют	данные отсутствуют
265	482651.84	1293220.96	данные отсутствуют	данные отсутствуют
266	482476.4	1293048.65	данные отсутствуют	данные отсутствуют
266	482476.4	1293048.65	данные отсутствуют	данные отсутствуют
267	482592.11	1293130.85	данные отсутствуют	данные отсутствуют
267	482592.11	1293130.85	данные отсутствуют	данные отсутствуют
268	482734.74	1293358.98	данные отсутствуют	данные отсутствуют
268	482734.74	1293358.98	данные отсутствуют	данные отсутствуют
269	482689.88	1293310.3	данные отсутствуют	данные отсутствуют
269	482689.88	1293310.3	данные отсутствуют	данные отсутствуют
270	482649.14	1293268.84	данные отсутствуют	данные отсутствуют
270	482649.14	1293268.84	данные отсутствуют	данные отсутствуют
271	482645.92	1293265.23	данные отсутствуют	данные отсутствуют
271	482645.92	1293265.23	данные отсутствуют	данные отсутствуют

Государственный регистратор		ФГИС ЕГРН
полное наименование должности	подпись	инициалы, фамилия

М.П.

Выписка из Единого государственного реестра недвижимости об объекте недвижимости  
**Сведения о частях земельного участка**

1070

<b>Земельный участок</b>			
(вид объекта недвижимости)			
Лист № ____ Раздела <b>4.2</b>	Всего листов раздела <b>4.2</b> : ____	Всего разделов: ____	Всего листов выписки: ____
<b>16.03.2021 № 99/2021/381428855</b>			
Кадастровый номер:		<b>47:01:1318001:492</b>	

Номер точки	Координаты, м		Описание закрепления на местности	Средняя квадратическая погрешность определения координат характерных точек границы части земельного участка, м
	X	Y		
1	2	3	4	5
272	482584.86	1293189.71	данные отсутствуют	данные отсутствуют
272	482584.86	1293189.71	данные отсутствуют	данные отсутствуют
273	482539.56	1293135.09	данные отсутствуют	данные отсутствуют
273	482539.56	1293135.09	данные отсутствуют	данные отсутствуют
274	482538.13	1293133.27	данные отсутствуют	данные отсутствуют
274	482538.13	1293133.27	данные отсутствуют	данные отсутствуют
275	482508.43	1293093.88	данные отсутствуют	данные отсутствуют
275	482508.43	1293093.88	данные отсутствуют	данные отсутствуют
276	482507.53	1293092.66	данные отсутствуют	данные отсутствуют
276	482507.53	1293092.66	данные отсутствуют	данные отсутствуют
277	482893.73	1293516.96	данные отсутствуют	данные отсутствуют
277	482893.73	1293516.96	данные отсутствуют	данные отсутствуют
278	482917.8	1293575.74	данные отсутствуют	данные отсутствуют
278	482917.8	1293575.74	данные отсутствуют	данные отсутствуют
279	482884.8	1293585.12	данные отсутствуют	данные отсутствуют
279	482884.8	1293585.12	данные отсутствуют	данные отсутствуют
280	482861.77	1293540.5	данные отсутствуют	данные отсутствуют

Государственный регистратор		ФГИС ЕГРН
полное наименование должности	подпись	инициалы, фамилия

М.П.

Выписка из Единого государственного реестра недвижимости об объекте недвижимости  
**Сведения о частях <sup>1071</sup> земельного участка**

<b>Земельный участок</b>			
(вид объекта недвижимости)			
Лист № ___ Раздела <b>4.2</b>	Всего листов раздела <b>4.2</b> : ___	Всего разделов: ___	Всего листов выписки: ___
<b>16.03.2021 № 99/2021/381428855</b>			
Кадастровый номер:		<b>47:01:1318001:492</b>	

Номер точки	Координаты, м		Описание закрепления на местности	Средняя квадратическая погрешность определения координат характерных точек границы части земельного участка, м
	X	Y		
1	2	3	4	5
280	482861.77	1293540.5	данные отсутствуют	данные отсутствуют
281	482859.89	1293536.43	данные отсутствуют	данные отсутствуют
281	482859.89	1293536.43	данные отсутствуют	данные отсутствуют
282	482855.42	1293525.45	данные отсутствуют	данные отсутствуют
282	482855.42	1293525.45	данные отсутствуют	данные отсутствуют
283	482896.17	1293444.13	данные отсутствуют	данные отсутствуют
283	482896.17	1293444.13	данные отсутствуют	данные отсутствуют
284	482910.04	1293458.39	данные отсутствуют	данные отсутствуют
284	482910.04	1293458.39	данные отсутствуют	данные отсутствуют
285	482925.11	1293471.21	данные отсутствуют	данные отсутствуют
285	482925.11	1293471.21	данные отсутствуют	данные отсутствуют
286	483002.84	1293537.39	данные отсутствуют	данные отсутствуют
286	483002.84	1293537.39	данные отсутствуют	данные отсутствуют
287	483016.26	1293561.71	данные отсутствуют	данные отсутствуют
287	483016.26	1293561.71	данные отсутствуют	данные отсутствуют
288	483010.52	1293570.06	данные отсутствуют	данные отсутствуют
288	483010.52	1293570.06	данные отсутствуют	данные отсутствуют

Государственный регистратор		ФГИС ЕГРН
полное наименование должности	подпись	инициалы, фамилия

М.П.

Выписка из Единого государственного реестра недвижимости об объекте недвижимости  
**Сведения о частях земельного участка**

<b>Земельный участок</b>			
(вид объекта недвижимости)			
Лист № ____ Раздела <b>4.2</b>	Всего листов раздела <b>4.2</b> : ____	Всего разделов: ____	Всего листов выписки: ____
<b>16.03.2021 № 99/2021/381428855</b>			
Кадастровый номер:		<b>47:01:1318001:492</b>	

Номер точки	Координаты, м		Описание закрепления на местности	Средняя квадратическая погрешность определения координат характерных точек границы части земельного участка, м
	X	Y		
1	2	3	4	5
289	482985.63	1293609.71	данные отсутствуют	данные отсутствуют
289	482985.63	1293609.71	данные отсутствуют	данные отсутствуют
290	482957.5	1293558.73	данные отсутствуют	данные отсутствуют
290	482957.5	1293558.73	данные отсутствуют	данные отсутствуют
291	482934.32	1293517.44	данные отсутствуют	данные отсутствуют
291	482934.32	1293517.44	данные отсутствуют	данные отсутствуют
292	482912.71	1293475.65	данные отсутствуют	данные отсутствуют
292	482912.71	1293475.65	данные отсутствуют	данные отсутствуют
293	482041.44	1291346.01	данные отсутствуют	данные отсутствуют
293	482041.44	1291346.01	данные отсутствуют	данные отсутствуют
294	482089.56	1291364.09	данные отсутствуют	данные отсутствуют
294	482089.56	1291364.09	данные отсутствуют	данные отсутствуют
295	482082.58	1291421.55	данные отсутствуют	данные отсутствуют
295	482082.58	1291421.55	данные отсутствуют	данные отсутствуют
296	482074.7	1291568.15	данные отсутствуют	данные отсутствуют
296	482074.7	1291568.15	данные отсутствуют	данные отсутствуют
297	482085.13	1291793.21	данные отсутствуют	данные отсутствуют
Государственный регистратор				ФГИС ЕГРН
полное наименование должности			подпись	инициалы, фамилия

М.П.



Выписка из Единого государственного реестра недвижимости об объекте недвижимости  
**Сведения о частях земельного участка**

<b>Земельный участок</b>			
(вид объекта недвижимости)			
Лист № ____ Раздела <b>4.2</b>	Всего листов раздела <b>4.2</b> : ____	Всего разделов: ____	Всего листов выписки: ____
<b>16.03.2021 № 99/2021/381428855</b>			
Кадастровый номер:		<b>47:01:1318001:492</b>	

Номер точки	Координаты, м		Описание закрепления на местности	Средняя квадратическая погрешность определения координат характерных точек границы части земельного участка, м
	X	Y		
1	2	3	4	5
297	482085.13	1291793.21	данные отсутствуют	данные отсутствуют
298	482102.67	1291981.6	данные отсутствуют	данные отсутствуют
298	482102.67	1291981.6	данные отсутствуют	данные отсутствуют
299	482162.28	1292412.79	данные отсутствуют	данные отсутствуют
299	482162.28	1292412.79	данные отсутствуют	данные отсутствуют
300	482131.44	1292322.7	данные отсутствуют	данные отсутствуют
300	482131.44	1292322.7	данные отсутствуют	данные отсутствуют
301	482130.52	1292319.69	данные отсутствуют	данные отсутствуют
301	482130.52	1292319.69	данные отсутствуют	данные отсутствуют
302	482093.32	1292183.61	данные отсутствуют	данные отсутствуют
302	482093.32	1292183.61	данные отсутствуют	данные отсутствуют
303	482092.65	1292180.85	данные отсутствуют	данные отсутствуют
303	482092.65	1292180.85	данные отсутствуют	данные отсутствуют
304	482073.9	1292092.89	данные отсутствуют	данные отсутствуют
304	482073.9	1292092.89	данные отсутствуют	данные отсутствуют
305	482073.77	1292092.26	данные отсутствуют	данные отсутствуют
305	482073.77	1292092.26	данные отсутствуют	данные отсутствуют

Государственный регистратор		ФГИС ЕГРН
полное наименование должности	подпись	инициалы, фамилия

М.П.

Выписка из Единого государственного реестра недвижимости об объекте недвижимости  
**Сведения о частях земельного участка**

<b>Земельный участок</b>			
(вид объекта недвижимости)			
Лист № ____ Раздела <b>4.2</b>	Всего листов раздела <b>4.2</b> : ____	Всего разделов: ____	Всего листов выписки: ____
<b>16.03.2021 № 99/2021/381428855</b>			
Кадастровый номер:		<b>47:01:1318001:492</b>	

Номер точки	Координаты, м		Описание закрепления на местности	Средняя квадратическая погрешность определения координат характерных точек границы части земельного участка, м
	X	Y		
1	2	3	4	5
306	482053.64	1291991.39	данные отсутствуют	данные отсутствуют
306	482053.64	1291991.39	данные отсутствуют	данные отсутствуют
307	482052.89	1291986.24	данные отсутствуют	данные отсутствуют
307	482052.89	1291986.24	данные отсутствуют	данные отсутствуют
308	482035.35	1291797.85	данные отсутствуют	данные отсутствуют
308	482035.35	1291797.85	данные отсутствуют	данные отсутствуют
309	482035.18	1291795.52	данные отсутствуют	данные отсутствуют
309	482035.18	1291795.52	данные отсутствуют	данные отсутствуют
310	482024.75	1291570.46	данные отсутствуют	данные отсутствуют
310	482024.75	1291570.46	данные отсутствуют	данные отсутствуют
311	482024.77	1291565.47	данные отсутствуют	данные отсутствуют
311	482024.77	1291565.47	данные отсутствуют	данные отсутствуют
312	482032.65	1291418.87	данные отсутствуют	данные отсутствуют
312	482032.65	1291418.87	данные отсутствуют	данные отсутствуют
313	482032.94	1291415.52	данные отсутствуют	данные отсутствуют
313	482032.94	1291415.52	данные отсутствуют	данные отсутствуют
314	482039.92	1291358.06	данные отсутствуют	данные отсутствуют

Государственный регистратор		ФГИС ЕГРН
полное наименование должности	подпись	инициалы, фамилия

М.П.

Выписка из Единого государственного реестра недвижимости об объекте недвижимости  
**Сведения о частях земельного участка**

<b>Земельный участок</b>			
(вид объекта недвижимости)			
Лист № ___ Раздела <b>4.2</b>	Всего листов раздела <b>4.2</b> : ___	Всего разделов: ___	Всего листов выписки: ___
<b>16.03.2021 № 99/2021/381428855</b>			
Кадастровый номер:		<b>47:01:1318001:492</b>	

Номер точки	Координаты, м		Описание закрепления на местности	Средняя квадратическая погрешность определения координат характерных точек границы части земельного участка, м
	X	Y		
1	2	3	4	5
314	482039.92	1291358.06	данные отсутствуют	данные отсутствуют
315	482039.95	1291357.88	данные отсутствуют	данные отсутствуют
315	482039.95	1291357.88	данные отсутствуют	данные отсутствуют

Государственный регистратор		ФГИС ЕГРН
полное наименование должности	подпись	инициалы, фамилия

М.П.

Выписка из Единого государственного реестра недвижимости об объекте недвижимости  
**Сведения о частях земельного участка**

1076

<b>Земельный участок</b>				
(вид объекта недвижимости)				
Лист № __ Раздела <b>4.2</b>		Всего листов раздела <b>4.2</b> : __		Всего разделов: __
Всего листов выписки: __				
<b>16.03.2021 № 99/2021/381428855</b>				
Кадастровый номер:			<b>47:01:1318001:492</b>	
Сведения о характерных точках границы части (частей) земельного участка				
Учетный номер части: 3				
Система координат: МСК 53 (Зона-2)				
Зона №				
Номер точки	Координаты, м		Описание закрепления на местности	Средняя квадратическая погрешность определения координат характерных точек границы части земельного участка, м
	X	Y		
1	2	3	4	5
1	482058.31	1291352.23	данные отсутствуют	данные отсутствуют
1	482058.31	1291352.23	данные отсутствуют	данные отсутствуют
1	482058.31	1291352.23	данные отсутствуют	данные отсутствуют
1	482058.31	1291352.23	данные отсутствуют	данные отсутствуют
1	482058.31	1291352.23	данные отсутствуют	данные отсутствуют
2	482057.76	1291369.07	данные отсутствуют	данные отсутствуют
2	482057.76	1291369.07	данные отсутствуют	данные отсутствуют
2	482057.76	1291369.07	данные отсутствуют	данные отсутствуют
3	482055.85	1291431.22	данные отсутствуют	данные отсутствуют
3	482055.85	1291431.22	данные отсутствуют	данные отсутствуют
3	482055.85	1291431.22	данные отсутствуют	данные отсутствуют
4	482054.01	1291493.58	данные отсутствуют	данные отсутствуют
4	482054.01	1291493.58	данные отсутствуют	данные отсутствуют
4	482054.01	1291493.58	данные отсутствуют	данные отсутствуют
5	482051.37	1291556.46	данные отсутствуют	данные отсутствуют
5	482051.37	1291556.46	данные отсутствуют	данные отсутствуют
Государственный регистратор			ФГИС ЕГРН	
полное наименование должности			подпись	
			инициалы, фамилия	

М.П.

Выписка из Единого государственного реестра недвижимости об объекте недвижимости  
**Сведения о частях земельного участка**

<b>Земельный участок</b>			
(вид объекта недвижимости)			
Лист № ____ Раздела <b>4.2</b>	Всего листов раздела <b>4.2</b> : ____	Всего разделов: ____	Всего листов выписки: ____
<b>16.03.2021 № 99/2021/381428855</b>			
Кадастровый номер:		<b>47:01:1318001:492</b>	

Номер точки	Координаты, м		Описание закрепления на местности	Средняя квадратическая погрешность определения координат характерных точек границы части земельного участка, м
	X	Y		
1	2	3	4	5
5	482051.37	1291556.46	данные отсутствуют	данные отсутствуют
6	482048.97	1291619.43	данные отсутствуют	данные отсутствуют
6	482048.97	1291619.43	данные отсутствуют	данные отсутствуют
6	482048.97	1291619.43	данные отсутствуют	данные отсутствуют
7	482046.94	1291682.83	данные отсутствуют	данные отсутствуют
7	482046.94	1291682.83	данные отсутствуют	данные отсутствуют
7	482046.94	1291682.83	данные отсутствуют	данные отсутствуют
8	482044.77	1291746.59	данные отсутствуют	данные отсутствуют
8	482044.77	1291746.59	данные отсутствуют	данные отсутствуют
8	482044.77	1291746.59	данные отсутствуют	данные отсутствуют
9	482042.86	1291809.32	данные отсутствуют	данные отсутствуют
9	482042.86	1291809.32	данные отсутствуют	данные отсутствуют
9	482042.86	1291809.32	данные отсутствуют	данные отсутствуют
10	482040.72	1291871.98	данные отсутствуют	данные отсутствуют
10	482040.72	1291871.98	данные отсутствуют	данные отсутствуют
10	482040.72	1291871.98	данные отсутствуют	данные отсутствуют
11	482038.18	1291933.6	данные отсутствуют	данные отсутствуют

Государственный регистратор		ФГИС ЕГРН
полное наименование должности	подпись	инициалы, фамилия

М.П.

Выписка из Единого государственного реестра недвижимости об объекте недвижимости  
**Сведения о частях земельного участка**

1078

<b>Земельный участок</b>			
(вид объекта недвижимости)			
Лист № ___ Раздела <b>4.2</b>	Всего листов раздела <b>4.2</b> : ___	Всего разделов: ___	Всего листов выписки: ___
<b>16.03.2021 № 99/2021/381428855</b>			
Кадастровый номер:		<b>47:01:1318001:492</b>	

Номер точки	Координаты, м		Описание закрепления на местности	Средняя квадратическая погрешность определения координат характерных точек границы части земельного участка, м
	X	Y		
1	2	3	4	5
11	482038.18	1291933.6	данные отсутствуют	данные отсутствуют
11	482038.18	1291933.6	данные отсутствуют	данные отсутствуют
12	482035.78	1291996.05	данные отсутствуют	данные отсутствуют
12	482035.78	1291996.05	данные отсутствуют	данные отсутствуют
12	482035.78	1291996.05	данные отсутствуют	данные отсутствуют
13	482033.39	1292059.59	данные отсутствуют	данные отсутствуют
13	482033.39	1292059.59	данные отсутствуют	данные отсутствуют
13	482033.39	1292059.59	данные отсутствуют	данные отсутствуют
14	482030.25	1292138.23	данные отсутствуют	данные отсутствуют
14	482030.25	1292138.23	данные отсутствуют	данные отсутствуют
14	482030.25	1292138.23	данные отсутствуют	данные отсутствуют
15	482029.02	1292188.18	данные отсутствуют	данные отсутствуют
15	482029.02	1292188.18	данные отсутствуют	данные отсутствуют
15	482029.02	1292188.18	данные отсутствуют	данные отсутствуют
16	482027.79	1292229.49	данные отсутствуют	данные отсутствуют
16	482027.79	1292229.49	данные отсутствуют	данные отсутствуют
16	482027.79	1292229.49	данные отсутствуют	данные отсутствуют

Государственный регистратор		ФГИС ЕГРН
полное наименование должности	подпись	инициалы, фамилия

М.П.

Выписка из Единого государственного реестра недвижимости об объекте недвижимости  
**Сведения о частях земельного участка**

<b>Земельный участок</b>			
(вид объекта недвижимости)			
Лист № ____ Раздела <b>4.2</b>	Всего листов раздела <b>4.2</b> : ____	Всего разделов: ____	Всего листов выписки: ____
<b>16.03.2021 № 99/2021/381428855</b>			
Кадастровый номер:		<b>47:01:1318001:492</b>	

Номер точки	Координаты, м		Описание закрепления на местности	Средняя квадратическая погрешность определения координат характерных точек границы части земельного участка, м
	X	Y		
1	2	3	4	5
17	482024.7	1292307.69	данные отсутствуют	данные отсутствуют
17	482024.7	1292307.69	данные отсутствуют	данные отсутствуют
17	482024.7	1292307.69	данные отсутствуют	данные отсутствуют
18	482021.68	1292387.26	данные отсутствуют	данные отсутствуют
18	482021.68	1292387.26	данные отсутствуют	данные отсутствуют
18	482021.68	1292387.26	данные отсутствуют	данные отсутствуют
19	482018.66	1292482.26	данные отсутствуют	данные отсутствуют
19	482018.66	1292482.26	данные отсутствуют	данные отсутствуют
19	482018.66	1292482.26	данные отсутствуют	данные отсутствуют
20	482018.57	1292489.09	данные отсутствуют	данные отсутствуют
20	482018.57	1292489.09	данные отсутствуют	данные отсутствуют
20	482018.57	1292489.09	данные отсутствуют	данные отсутствуют
21	482014.56	1292489.65	данные отсутствуют	данные отсутствуют
21	482014.56	1292489.65	данные отсутствуют	данные отсутствуют
21	482014.56	1292489.65	данные отсутствуют	данные отсутствуют
22	482014.66	1292482.16	данные отсутствуют	данные отсутствуют
22	482014.66	1292482.16	данные отсутствуют	данные отсутствуют

Государственный регистратор		ФГИС ЕГРН
полное наименование должности	подпись	инициалы, фамилия

М.П.

Выписка из Единого государственного реестра недвижимости об объекте недвижимости  
**Сведения о частях земельного участка**

1080

<b>Земельный участок</b>			
(вид объекта недвижимости)			
Лист № ___ Раздела <b>4.2</b>	Всего листов раздела <b>4.2</b> : ___	Всего разделов: ___	Всего листов выписки: ___
<b>16.03.2021 № 99/2021/381428855</b>			
Кадастровый номер:		<b>47:01:1318001:492</b>	

Номер точки	Координаты, м		Описание закрепления на местности	Средняя квадратическая погрешность определения координат характерных точек границы части земельного участка, м
	X	Y		
1	2	3	4	5
22	482014.66	1292482.16	данные отсутствуют	данные отсутствуют
23	482017.69	1292387.11	данные отсутствуют	данные отсутствуют
23	482017.69	1292387.11	данные отсутствуют	данные отсутствуют
23	482017.69	1292387.11	данные отсутствуют	данные отсутствуют
24	482020.71	1292307.54	данные отсутствуют	данные отсутствуют
24	482020.71	1292307.54	данные отсутствуют	данные отсутствуют
24	482020.71	1292307.54	данные отсутствуют	данные отсутствуют
25	482023.81	1292229.35	данные отсутствуют	данные отсутствуют
25	482023.81	1292229.35	данные отсутствуют	данные отсутствуют
25	482023.81	1292229.35	данные отсутствуют	данные отсутствуют
26	482025.03	1292188.07	данные отсутствуют	данные отсутствуют
26	482025.03	1292188.07	данные отсутствуют	данные отсутствуют
26	482025.03	1292188.07	данные отсутствуют	данные отсутствуют
27	482026.25	1292138.11	данные отсутствуют	данные отсутствуют
27	482026.25	1292138.11	данные отсутствуют	данные отсутствуют
27	482026.25	1292138.11	данные отсутствуют	данные отсутствуют
28	482029.38	1292059.43	данные отсутствуют	данные отсутствуют

Государственный регистратор		ФГИС ЕГРН
полное наименование должности	подпись	инициалы, фамилия

М.П.



Выписка из Единого государственного реестра недвижимости об объекте недвижимости  
**Сведения о частях земельного участка**

1081

<b>Земельный участок</b>			
(вид объекта недвижимости)			
Лист № ___ Раздела <b>4.2</b>	Всего листов раздела <b>4.2</b> : ___	Всего разделов: ___	Всего листов выписки: ___
<b>16.03.2021 № 99/2021/381428855</b>			
Кадастровый номер:		<b>47:01:1318001:492</b>	

Номер точки	Координаты, м		Описание закрепления на местности	Средняя квадратическая погрешность определения координат характерных точек границы части земельного участка, м
	X	Y		
1	2	3	4	5
28	482029.38	1292059.43	данные отсутствуют	данные отсутствуют
28	482029.38	1292059.43	данные отсутствуют	данные отсутствуют
29	482031.78	1291995.9	данные отсутствуют	данные отсутствуют
29	482031.78	1291995.9	данные отсутствуют	данные отсутствуют
29	482031.78	1291995.9	данные отсутствуют	данные отсутствуют
30	482034.19	1291933.44	данные отсутствуют	данные отсутствуют
30	482034.19	1291933.44	данные отсутствуют	данные отсутствуют
30	482034.19	1291933.44	данные отсутствуют	данные отсутствуют
31	482036.73	1291871.83	данные отсутствуют	данные отсутствуют
31	482036.73	1291871.83	данные отсутствуют	данные отсутствуют
31	482036.73	1291871.83	данные отсутствуют	данные отсутствуют
32	482038.86	1291809.19	данные отсутствуют	данные отсутствуют
32	482038.86	1291809.19	данные отсутствуют	данные отсутствуют
32	482038.86	1291809.19	данные отсутствуют	данные отсутствуют
33	482040.76	1291746.46	данные отсутствуют	данные отсутствуют
33	482040.76	1291746.46	данные отсутствуют	данные отсутствуют
33	482040.76	1291746.46	данные отсутствуют	данные отсутствуют
Государственный регистратор				ФГИС ЕГРН
полное наименование должности			подпись	инициалы, фамилия

М.П.

Выписка из Единого государственного реестра недвижимости об объекте недвижимости  
**Сведения о частях земельного участка**

1082

<b>Земельный участок</b>			
(вид объекта недвижимости)			
Лист № ____ Раздела <b>4.2</b>	Всего листов раздела <b>4.2</b> : ____	Всего разделов: ____	Всего листов выписки: ____
<b>16.03.2021 № 99/2021/381428855</b>			
Кадастровый номер:		<b>47:01:1318001:492</b>	

Номер точки	Координаты, м		Описание закрепления на местности	Средняя квадратическая погрешность определения координат характерных точек границы части земельного участка, м
	X	Y		
1	2	3	4	5
34	482042.92	1291682.7	данные отсутствуют	данные отсутствуют
34	482042.92	1291682.7	данные отсутствуют	данные отсутствуют
34	482042.92	1291682.7	данные отсутствуют	данные отсутствуют
35	482044.97	1291619.29	данные отсутствуют	данные отсутствуют
35	482044.97	1291619.29	данные отсутствуют	данные отсутствуют
35	482044.97	1291619.29	данные отсутствуют	данные отсутствуют
36	482047.38	1291556.29	данные отсутствуют	данные отсутствуют
36	482047.38	1291556.29	данные отсутствуют	данные отсутствуют
36	482047.38	1291556.29	данные отсутствуют	данные отсутствуют
37	482050	1291493.44	данные отсутствуют	данные отсутствуют
37	482050	1291493.44	данные отсутствуют	данные отсутствуют
37	482050	1291493.44	данные отсутствуют	данные отсутствуют
38	482051.86	1291431.09	данные отсутствуют	данные отсутствуют
38	482051.86	1291431.09	данные отсутствуют	данные отсутствуют
38	482051.86	1291431.09	данные отсутствуют	данные отсутствуют
39	482053.76	1291368.94	данные отсутствуют	данные отсутствуют
39	482053.76	1291368.94	данные отсутствуют	данные отсутствуют

Государственный регистратор		ФГИС ЕГРН
полное наименование должности	подпись	инициалы, фамилия

М.П.

Выписка из Единого государственного реестра недвижимости об объекте недвижимости  
**Сведения о частях земельного участка**

1083

<b>Земельный участок</b>			
(вид объекта недвижимости)			
Лист № ____ Раздела <b>4.2</b>	Всего листов раздела <b>4.2</b> : ____	Всего разделов: ____	Всего листов выписки: ____
<b>16.03.2021 № 99/2021/381428855</b>			
Кадастровый номер:		<b>47:01:1318001:492</b>	

Номер точки	Координаты, м		Описание закрепления на местности	Средняя квадратическая погрешность определения координат характерных точек границы части земельного участка, м
	X	Y		
1	2	3	4	5
39	482053.76	1291368.94	данные отсутствуют	данные отсутствуют
40	482054.36	1291350.78	данные отсутствуют	данные отсутствуют
40	482054.36	1291350.78	данные отсутствуют	данные отсутствуют
40	482054.36	1291350.78	данные отсутствуют	данные отсутствуют
40	482054.36	1291350.78	данные отсутствуют	данные отсутствуют
40	482054.36	1291350.78	данные отсутствуют	данные отсутствуют
41	481993.39	1292029.13	данные отсутствуют	данные отсутствуют
41	481993.39	1292029.13	данные отсутствуют	данные отсутствуют
41	481993.39	1292029.13	данные отсутствуют	данные отсутствуют
42	481992.73	1292033.07	данные отсутствуют	данные отсутствуют
42	481992.73	1292033.07	данные отсутствуют	данные отсутствуют
42	481992.73	1292033.07	данные отсутствуют	данные отсутствуют
43	481990.77	1292032.76	данные отсутствуют	данные отсутствуют
43	481990.77	1292032.76	данные отсутствуют	данные отсутствуют
43	481990.77	1292032.76	данные отсутствуют	данные отсутствуют
44	481950.51	1292026.15	данные отсутствуют	данные отсутствуют
44	481950.51	1292026.15	данные отсутствуют	данные отсутствуют

Государственный регистратор		ФГИС ЕГРН
полное наименование должности	подпись	инициалы, фамилия

М.П.

Выписка из Единого государственного реестра недвижимости об объекте недвижимости  
**Сведения о частях земельного участка**

1084

<b>Земельный участок</b>			
(вид объекта недвижимости)			
Лист № ___ Раздела <b>4.2</b>	Всего листов раздела <b>4.2</b> : ___	Всего разделов: ___	Всего листов выписки: ___
<b>16.03.2021 № 99/2021/381428855</b>			
Кадастровый номер:		<b>47:01:1318001:492</b>	

Номер точки	Координаты, м		Описание закрепления на местности	Средняя квадратическая погрешность определения координат характерных точек границы части земельного участка, м
	X	Y		
1	2	3	4	5
44	481950.51	1292026.15	данные отсутствуют	данные отсутствуют
45	481929.1	1292022.31	данные отсутствуют	данные отсутствуют
45	481929.1	1292022.31	данные отсутствуют	данные отсутствуют
45	481929.1	1292022.31	данные отсутствуют	данные отсутствуют
46	481907.25	1292019.32	данные отсутствуют	данные отсутствуют
46	481907.25	1292019.32	данные отсутствуют	данные отсутствуют
46	481907.25	1292019.32	данные отсутствуют	данные отсутствуют
47	481897.49	1292015.91	данные отсутствуют	данные отсутствуют
47	481897.49	1292015.91	данные отсутствуют	данные отсутствуют
47	481897.49	1292015.91	данные отсутствуют	данные отсутствуют
48	481876.05	1292008.06	данные отсутствуют	данные отсутствуют
48	481876.05	1292008.06	данные отсутствуют	данные отсутствуют
48	481876.05	1292008.06	данные отсутствуют	данные отсутствуют
49	481844.49	1291995.91	данные отсутствуют	данные отсутствуют
49	481844.49	1291995.91	данные отсутствуют	данные отсутствуют
49	481844.49	1291995.91	данные отсутствуют	данные отсутствуют
50	481828.34	1291990.5	данные отсутствуют	данные отсутствуют

Государственный регистратор		ФГИС ЕГРН
полное наименование должности	подпись	инициалы, фамилия

М.П.

Выписка из Единого государственного реестра недвижимости об объекте недвижимости  
**Сведения о частях земельного участка**

<b>Земельный участок</b>			
(вид объекта недвижимости)			
Лист № ____ Раздела <b>4.2</b>	Всего листов раздела <b>4.2</b> : ____	Всего разделов: ____	Всего листов выписки: ____
<b>16.03.2021 № 99/2021/381428855</b>			
Кадастровый номер:		<b>47:01:1318001:492</b>	

Номер точки	Координаты, м		Описание закрепления на местности	Средняя квадратическая погрешность определения координат характерных точек границы части земельного участка, м
	X	Y		
1	2	3	4	5
50	481828.34	1291990.5	данные отсутствуют	данные отсутствуют
50	481828.34	1291990.5	данные отсутствуют	данные отсутствуют
51	481811.16	1291978.2	данные отсутствуют	данные отсутствуют
51	481811.16	1291978.2	данные отсутствуют	данные отсутствуют
51	481811.16	1291978.2	данные отсутствуют	данные отсутствуют
52	481796.39	1291968.33	данные отсутствуют	данные отсутствуют
52	481796.39	1291968.33	данные отсутствуют	данные отсутствуют
52	481796.39	1291968.33	данные отсутствуют	данные отсутствуют
53	481785.81	1291960.6	данные отсутствуют	данные отсутствуют
53	481785.81	1291960.6	данные отсутствуют	данные отсутствуют
53	481785.81	1291960.6	данные отсутствуют	данные отсутствуют
54	481765.94	1291948.66	данные отсутствуют	данные отсутствуют
54	481765.94	1291948.66	данные отсутствуют	данные отсутствуют
54	481765.94	1291948.66	данные отсутствуют	данные отсутствуют
55	481751.7	1291935.1	данные отсутствуют	данные отсутствуют
55	481751.7	1291935.1	данные отсутствуют	данные отсутствуют
55	481751.7	1291935.1	данные отсутствуют	данные отсутствуют

Государственный регистратор		ФГИС ЕГРН
полное наименование должности	подпись	инициалы, фамилия

М.П.

Выписка из Единого государственного реестра недвижимости об объекте недвижимости  
**Сведения о частях земельного участка**

1086

<b>Земельный участок</b>			
(вид объекта недвижимости)			
Лист № ___ Раздела <b>4.2</b>	Всего листов раздела <b>4.2</b> : ___	Всего разделов: ___	Всего листов выписки: ___
<b>16.03.2021 № 99/2021/381428855</b>			
Кадастровый номер:		<b>47:01:1318001:492</b>	

Номер точки	Координаты, м		Описание закрепления на местности	Средняя квадратическая погрешность определения координат характерных точек границы части земельного участка, м
	X	Y		
1	2	3	4	5
56	481745.63	1291929.14	данные отсутствуют	данные отсутствуют
56	481745.63	1291929.14	данные отсутствуют	данные отсутствуют
56	481745.63	1291929.14	данные отсутствуют	данные отсутствуют
57	481750.25	1291928.07	данные отсутствуют	данные отсутствуют
57	481750.25	1291928.07	данные отсутствуют	данные отсутствуют
57	481750.25	1291928.07	данные отсутствуют	данные отсутствуют
58	481754.49	1291932.25	данные отсутствуют	данные отсутствуют
58	481754.49	1291932.25	данные отсутствуют	данные отсутствуют
58	481754.49	1291932.25	данные отсутствуют	данные отсутствуют
59	481768.38	1291945.47	данные отсутствуют	данные отсутствуют
59	481768.38	1291945.47	данные отсутствуют	данные отсутствуют
59	481768.38	1291945.47	данные отсутствуют	данные отсутствуют
60	481788.03	1291957.26	данные отсутствуют	данные отсутствуют
60	481788.03	1291957.26	данные отсутствуют	данные отсутствуют
60	481788.03	1291957.26	данные отсутствуют	данные отсутствуют
61	481798.69	1291965.04	данные отсутствуют	данные отсутствуют
61	481798.69	1291965.04	данные отсутствуют	данные отсутствуют

Государственный регистратор		ФГИС ЕГРН
полное наименование должности	подпись	инициалы, фамилия

М.П.

Выписка из Единого государственного реестра недвижимости об объекте недвижимости  
**Сведения о частях земельного участка**

<b>Земельный участок</b>			
(вид объекта недвижимости)			
Лист № ___ Раздела <b>4.2</b>	Всего листов раздела <b>4.2</b> : ___	Всего разделов: ___	Всего листов выписки: ___
<b>16.03.2021 № 99/2021/381428855</b>			
Кадастровый номер:		<b>47:01:1318001:492</b>	

Номер точки	Координаты, м		Описание закрепления на местности	Средняя квадратическая погрешность определения координат характерных точек границы части земельного участка, м
	X	Y		
1	2	3	4	5
61	481798.69	1291965.04	данные отсутствуют	данные отсутствуют
62	481813.44	1291974.91	данные отсутствуют	данные отсутствуют
62	481813.44	1291974.91	данные отсутствуют	данные отсутствуют
62	481813.44	1291974.91	данные отсутствуют	данные отсутствуют
63	481830.19	1291986.87	данные отсутствуют	данные отсутствуют
63	481830.19	1291986.87	данные отсутствуют	данные отсутствуют
63	481830.19	1291986.87	данные отсутствуют	данные отсутствуют
64	481845.85	1291992.16	данные отсутствуют	данные отсутствуют
64	481845.85	1291992.16	данные отсутствуют	данные отсутствуют
64	481845.85	1291992.16	данные отсутствуют	данные отсутствуют
65	481877.46	1292004.32	данные отсутствуют	данные отсутствуют
65	481877.46	1292004.32	данные отсутствуют	данные отсутствуют
65	481877.46	1292004.32	данные отсутствуют	данные отсутствуют
66	481898.84	1292012.14	данные отсутствуют	данные отсутствуют
66	481898.84	1292012.14	данные отсутствуют	данные отсутствуют
66	481898.84	1292012.14	данные отсутствуют	данные отсутствуют
67	481908.19	1292015.41	данные отсутствуют	данные отсутствуют

Государственный регистратор		ФГИС ЕГРН
полное наименование должности	подпись	инициалы, фамилия

М.П.

Выписка из Единого государственного реестра недвижимости об объекте недвижимости  
**Сведения о частях земельного участка**

1088

<b>Земельный участок</b>			
(вид объекта недвижимости)			
Лист № ____ Раздела <b>4.2</b>	Всего листов раздела <b>4.2</b> : ____	Всего разделов: ____	Всего листов выписки: ____
<b>16.03.2021 № 99/2021/381428855</b>			
Кадастровый номер:		<b>47:01:1318001:492</b>	

Номер точки	Координаты, м		Описание закрепления на местности	Средняя квадратическая погрешность определения координат характерных точек границы части земельного участка, м
	X	Y		
1	2	3	4	5
67	481908.19	1292015.41	данные отсутствуют	данные отсутствуют
67	481908.19	1292015.41	данные отсутствуют	данные отсутствуют
68	481929.73	1292018.38	данные отсутствуют	данные отсутствуют
68	481929.73	1292018.38	данные отсутствуют	данные отсутствуют
68	481929.73	1292018.38	данные отсутствуют	данные отсутствуют
69	481951.18	1292022.21	данные отсутствуют	данные отсутствуют
69	481951.18	1292022.21	данные отсутствуют	данные отсутствуют
69	481951.18	1292022.21	данные отсутствуют	данные отсутствуют
70	481991.4	1292028.81	данные отсутствуют	данные отсутствуют
70	481991.4	1292028.81	данные отсутствуют	данные отсутствуют
70	481991.4	1292028.81	данные отсутствуют	данные отсутствуют
71	482368	1293866.6	данные отсутствуют	данные отсутствуют
71	482368	1293866.6	данные отсутствуют	данные отсутствуют
71	482368	1293866.6	данные отсутствуют	данные отсутствуют
72	482377.78	1293883.79	данные отсутствуют	данные отсутствуют
72	482377.78	1293883.79	данные отсутствуют	данные отсутствуют
72	482377.78	1293883.79	данные отсутствуют	данные отсутствуют

Государственный регистратор		ФГИС ЕГРН
полное наименование должности	подпись	инициалы, фамилия

М.П.



Выписка из Единого государственного реестра недвижимости об объекте недвижимости  
**Сведения о частях земельного участка**

1089

<b>Земельный участок</b>			
(вид объекта недвижимости)			
Лист № ____ Раздела <b>4.2</b>	Всего листов раздела <b>4.2</b> : ____	Всего разделов: ____	Всего листов выписки: ____
<b>16.03.2021 № 99/2021/381428855</b>			
Кадастровый номер:		<b>47:01:1318001:492</b>	

Номер точки	Координаты, м		Описание закрепления на местности	Средняя квадратическая погрешность определения координат характерных точек границы части земельного участка, м
	X	Y		
1	2	3	4	5
73	482423.62	1293959.93	данные отсутствуют	данные отсутствуют
73	482423.62	1293959.93	данные отсутствуют	данные отсутствуют
73	482423.62	1293959.93	данные отсутствуют	данные отсутствуют
74	482400.25	1293980.29	данные отсутствуют	данные отсутствуют
74	482400.25	1293980.29	данные отсутствуют	данные отсутствуют
74	482400.25	1293980.29	данные отсутствуют	данные отсутствуют
75	482383.76	1293952.79	данные отсутствуют	данные отсутствуют
75	482383.76	1293952.79	данные отсутствуют	данные отсутствуют
75	482383.76	1293952.79	данные отсутствуют	данные отсутствуют
76	482344.56	1293887.35	данные отсутствуют	данные отсутствуют
76	482344.56	1293887.35	данные отсутствуют	данные отсутствуют
76	482344.56	1293887.35	данные отсутствуют	данные отсутствуют
77	482162.15	1292673.27	данные отсутствуют	данные отсутствуют
77	482162.15	1292673.27	данные отсутствуют	данные отсутствуют
77	482162.15	1292673.27	данные отсутствуют	данные отсутствуют
77	482162.15	1292673.27	данные отсутствуют	данные отсутствуют
77	482162.15	1292673.27	данные отсутствуют	данные отсутствуют

Государственный регистратор		ФГИС ЕГРН
полное наименование должности	подпись	инициалы, фамилия

М.П.

Выписка из Единого государственного реестра недвижимости об объекте недвижимости  
**Сведения о частях земельного участка**

<b>Земельный участок</b>			
(вид объекта недвижимости)			
Лист № ____ Раздела <b>4.2</b>	Всего листов раздела <b>4.2</b> : ____	Всего разделов: ____	Всего листов выписки: ____
<b>16.03.2021 № 99/2021/381428855</b>			
Кадастровый номер:		<b>47:01:1318001:492</b>	

Номер точки	Координаты, м		Описание закрепления на местности	Средняя квадратическая погрешность определения координат характерных точек границы части земельного участка, м
	X	Y		
1	2	3	4	5
77	482162.15	1292673.27	данные отсутствуют	данные отсутствуют
78	482178.06	1292725.41	данные отсутствуют	данные отсутствуют
78	482178.06	1292725.41	данные отсутствуют	данные отсутствуют
78	482178.06	1292725.41	данные отсутствуют	данные отсутствуют
78	482178.06	1292725.41	данные отсутствуют	данные отсутствуют
78	482178.06	1292725.41	данные отсутствуют	данные отсутствуют
78	482178.06	1292725.41	данные отсутствуют	данные отсутствуют
78	482178.06	1292725.41	данные отсутствуют	данные отсутствуют
78	482178.06	1292725.41	данные отсутствуют	данные отсутствуют
78	482178.06	1292725.41	данные отсутствуют	данные отсутствуют
78	482178.06	1292725.41	данные отсутствуют	данные отсутствуют
78	482178.06	1292725.41	данные отсутствуют	данные отсутствуют
79	482179.25	1292729.29	данные отсутствуют	данные отсутствуют
79	482179.25	1292729.29	данные отсутствуют	данные отсутствуют
79	482179.25	1292729.29	данные отсутствуют	данные отсутствуют
79	482179.25	1292729.29	данные отсутствуют	данные отсутствуют
79	482179.25	1292729.29	данные отсутствуют	данные отсутствуют
79	482179.25	1292729.29	данные отсутствуют	данные отсутствуют
79	482179.25	1292729.29	данные отсутствуют	данные отсутствуют

Государственный регистратор		ФГИС ЕГРН
полное наименование должности	подпись	инициалы, фамилия

М.П.

Выписка из Единого государственного реестра недвижимости об объекте недвижимости  
**Сведения о частях земельного участка**

<b>Земельный участок</b>			
(вид объекта недвижимости)			
Лист № ____ Раздела <b>4.2</b>	Всего листов раздела <b>4.2</b> : ____	Всего разделов: ____	Всего листов выписки: ____
<b>16.03.2021 № 99/2021/381428855</b>			
Кадастровый номер:		<b>47:01:1318001:492</b>	

Номер точки	Координаты, м		Описание закрепления на местности	Средняя квадратическая погрешность определения координат характерных точек границы части земельного участка, м
	X	Y		
1	2	3	4	5
79	482179.25	1292729.29	данные отсутствуют	данные отсутствуют
79	482179.25	1292729.29	данные отсутствуют	данные отсутствуют
80	482180.97	1292734.92	данные отсутствуют	данные отсутствуют
80	482180.97	1292734.92	данные отсутствуют	данные отсутствуют
80	482180.97	1292734.92	данные отсутствуют	данные отсутствуют
81	482084.2	1292761.42	данные отсутствуют	данные отсутствуют
81	482084.2	1292761.42	данные отсутствуют	данные отсутствуют
81	482084.2	1292761.42	данные отсутствуют	данные отсутствуют
82	482083.23	1292758.31	данные отсутствуют	данные отсутствуют
82	482083.23	1292758.31	данные отсутствуют	данные отсутствуют
82	482083.23	1292758.31	данные отсутствуют	данные отсутствуют
82	482083.23	1292758.31	данные отсутствуют	данные отсутствуют
82	482083.23	1292758.31	данные отсутствуют	данные отсутствуют
82	482083.23	1292758.31	данные отсутствуют	данные отсутствуют
82	482083.23	1292758.31	данные отсутствуют	данные отсутствуют
82	482083.23	1292758.31	данные отсутствуют	данные отсутствуют
82	482083.23	1292758.31	данные отсутствуют	данные отсутствуют
82	482083.23	1292758.31	данные отсутствуют	данные отсутствуют
82	482083.23	1292758.31	данные отсутствуют	данные отсутствуют

Государственный регистратор		ФГИС ЕГРН
полное наименование должности	подпись	инициалы, фамилия

М.П.

Выписка из Единого государственного реестра недвижимости об объекте недвижимости  
**Сведения о частях земельного участка**

<b>Земельный участок</b>			
(вид объекта недвижимости)			
Лист № ____ Раздела <b>4.2</b>	Всего листов раздела <b>4.2</b> : ____	Всего разделов: ____	Всего листов выписки: ____
<b>16.03.2021 № 99/2021/381428855</b>			
Кадастровый номер:		<b>47:01:1318001:492</b>	

Номер точки	Координаты, м		Описание закрепления на местности	Средняя квадратическая погрешность определения координат характерных точек границы части земельного участка, м
	X	Y		
1	2	3	4	5
83	482065.11	1292700.4	данные отсутствуют	данные отсутствуют
83	482065.11	1292700.4	данные отсутствуют	данные отсутствуют
83	482065.11	1292700.4	данные отсутствуют	данные отсутствуют
83	482065.11	1292700.4	данные отсутствуют	данные отсутствуют
83	482065.11	1292700.4	данные отсутствуют	данные отсутствуют
83	482065.11	1292700.4	данные отсутствуют	данные отсутствуют
84	482175.23	1292729.85	данные отсутствуют	данные отсутствуют
84	482175.23	1292729.85	данные отсутствуют	данные отсутствуют
84	482175.23	1292729.85	данные отсутствуют	данные отсутствуют
85	482158.18	1292734.81	данные отсутствуют	данные отсутствуют
85	482158.18	1292734.81	данные отсутствуют	данные отсутствуют
85	482158.18	1292734.81	данные отсутствуют	данные отсутствуют
86	482144.13	1292740.21	данные отсутствуют	данные отсутствуют
86	482144.13	1292740.21	данные отсутствуют	данные отсутствуют
86	482144.13	1292740.21	данные отсутствуют	данные отсутствуют
87	482139.82	1292741.59	данные отсутствуют	данные отсутствуют
87	482139.82	1292741.59	данные отсутствуют	данные отсутствуют

Государственный регистратор		ФГИС ЕГРН
полное наименование должности	подпись	инициалы, фамилия

М.П.

Выписка из Единого государственного реестра недвижимости об объекте недвижимости  
**Сведения о частях земельного участка**

1093

<b>Земельный участок</b>			
(вид объекта недвижимости)			
Лист № ____ Раздела <b>4.2</b>	Всего листов раздела <b>4.2</b> : ____	Всего разделов: ____	Всего листов выписки: ____
<b>16.03.2021 № 99/2021/381428855</b>			
Кадастровый номер:		<b>47:01:1318001:492</b>	

Номер точки	Координаты, м		Описание закрепления на местности	Средняя квадратическая погрешность определения координат характерных точек границы части земельного участка, м
	X	Y		
1	2	3	4	5
87	482139.82	1292741.59	данные отсутствуют	данные отсутствуют
88	482117.46	1292745.39	данные отсутствуют	данные отсутствуют
88	482117.46	1292745.39	данные отсутствуют	данные отсутствуют
88	482117.46	1292745.39	данные отсутствуют	данные отсутствуют
89	482096.01	1292752.6	данные отсутствуют	данные отсутствуют
89	482096.01	1292752.6	данные отсутствуют	данные отсутствуют
89	482096.01	1292752.6	данные отсутствуют	данные отсутствуют
90	482091.76	1292757.3	данные отсутствуют	данные отсутствуют
90	482091.76	1292757.3	данные отсутствуют	данные отсутствуют
90	482091.76	1292757.3	данные отсутствуют	данные отсутствуют
91	482088.7	1292759.78	данные отсутствуют	данные отсутствуют
91	482088.7	1292759.78	данные отсутствуют	данные отсутствуют
91	482088.7	1292759.78	данные отсутствуют	данные отсутствуют
92	482084.45	1292762.22	данные отсутствуют	данные отсутствуют
92	482084.45	1292762.22	данные отсутствуют	данные отсутствуют
92	482084.45	1292762.22	данные отсутствуют	данные отсутствуют
93	482086.45	1292756.47	данные отсутствуют	данные отсутствуют

Государственный регистратор		ФГИС ЕГРН
полное наименование должности	подпись	инициалы, фамилия

М.П.

Выписка из Единого государственного реестра недвижимости об объекте недвижимости  
**Сведения о частях земельного участка**

<b>Земельный участок</b>			
(вид объекта недвижимости)			
Лист № ____ Раздела <b>4.2</b>	Всего листов раздела <b>4.2</b> : ____	Всего разделов: ____	Всего листов выписки: ____
<b>16.03.2021 № 99/2021/381428855</b>			
Кадастровый номер:		<b>47:01:1318001:492</b>	

Номер точки	Координаты, м		Описание закрепления на местности	Средняя квадратическая погрешность определения координат характерных точек границы части земельного участка, м
	X	Y		
1	2	3	4	5
93	482086.45	1292756.47	данные отсутствуют	данные отсутствуют
93	482086.45	1292756.47	данные отсутствуют	данные отсутствуют
94	482088.99	1292754.4	данные отсутствуют	данные отсутствуют
94	482088.99	1292754.4	данные отсутствуют	данные отсутствуют
94	482088.99	1292754.4	данные отсутствуют	данные отсутствуют
95	482093.72	1292749.12	данные отсутствуют	данные отсутствуют
95	482093.72	1292749.12	данные отсутствуют	данные отсутствуют
95	482093.72	1292749.12	данные отсутствуют	данные отсутствуют
96	482116.48	1292741.5	данные отсутствуют	данные отсутствуют
96	482116.48	1292741.5	данные отсутствуют	данные отсутствуют
96	482116.48	1292741.5	данные отсутствуют	данные отсутствуют
97	482138.88	1292737.69	данные отсутствуют	данные отсутствуют
97	482138.88	1292737.69	данные отсутствуют	данные отсутствуют
97	482138.88	1292737.69	данные отсутствуют	данные отсутствуют
98	482142.81	1292736.43	данные отсутствуют	данные отсутствуют
98	482142.81	1292736.43	данные отсутствуют	данные отсутствуют
98	482142.81	1292736.43	данные отсутствуют	данные отсутствуют

Государственный регистратор		ФГИС ЕГРН
полное наименование должности	подпись	инициалы, фамилия

М.П.

Выписка из Единого государственного реестра недвижимости об объекте недвижимости  
**Сведения о частях земельного участка**

<b>Земельный участок</b>			
(вид объекта недвижимости)			
Лист № __ Раздела <b>4.2</b>	Всего листов раздела <b>4.2</b> : __	Всего разделов: __	Всего листов выписки: __
<b>16.03.2021 № 99/2021/381428855</b>			
Кадастровый номер:		<b>47:01:1318001:492</b>	

Номер точки	Координаты, м		Описание закрепления на местности	Средняя квадратическая погрешность определения координат характерных точек границы части земельного участка, м
	X	Y		
1	2	3	4	5
99	482156.91	1292731.02	данные отсутствуют	данные отсутствуют
99	482156.91	1292731.02	данные отсутствуют	данные отсутствуют
99	482156.91	1292731.02	данные отсутствуют	данные отсутствуют
100	482174.39	1292725.93	данные отсутствуют	данные отсутствуют
100	482174.39	1292725.93	данные отсутствуют	данные отсутствуют
100	482174.39	1292725.93	данные отсутствуют	данные отсутствуют
101	482652.68	1293204.71	данные отсутствуют	данные отсутствуют
101	482652.68	1293204.71	данные отсутствуют	данные отсутствуют
101	482652.68	1293204.71	данные отсутствуют	данные отсутствуют
101	482652.68	1293204.71	данные отсутствуют	данные отсутствуют
101	482652.68	1293204.71	данные отсутствуют	данные отсутствуют
101	482652.68	1293204.71	данные отсутствуют	данные отсутствуют
101	482652.68	1293204.71	данные отсутствуют	данные отсутствуют
101	482652.68	1293204.71	данные отсутствуют	данные отсутствуют
101	482652.68	1293204.71	данные отсутствуют	данные отсутствуют
101	482652.68	1293204.71	данные отсутствуют	данные отсутствуют
101	482652.68	1293204.71	данные отсутствуют	данные отсутствуют
101	482652.68	1293204.71	данные отсутствуют	данные отсутствуют
101	482652.68	1293204.71	данные отсутствуют	данные отсутствуют

Государственный регистратор		ФГИС ЕГРН
полное наименование должности	подпись	инициалы, фамилия

М.П.

Выписка из Единого государственного реестра недвижимости об объекте недвижимости  
**Сведения о частях земельного участка**

<b>Земельный участок</b>			
(вид объекта недвижимости)			
Лист № ____ Раздела <b>4.2</b>	Всего листов раздела <b>4.2</b> : ____	Всего разделов: ____	Всего листов выписки: ____
<b>16.03.2021 № 99/2021/381428855</b>			
Кадастровый номер:		<b>47:01:1318001:492</b>	

Номер точки	Координаты, м		Описание закрепления на местности	Средняя квадратическая погрешность определения координат характерных точек границы части земельного участка, м
	X	Y		
1	2	3	4	5
102	482663.14	1293217.46	данные отсутствуют	данные отсутствуют
102	482663.14	1293217.46	данные отсутствуют	данные отсутствуют
102	482663.14	1293217.46	данные отсутствуют	данные отсутствуют
102	482663.14	1293217.46	данные отсутствуют	данные отсутствуют
102	482663.14	1293217.46	данные отсутствуют	данные отсутствуют
102	482663.14	1293217.46	данные отсутствуют	данные отсутствуют
102	482663.14	1293217.46	данные отсутствуют	данные отсутствуют
102	482663.14	1293217.46	данные отсутствуют	данные отсутствуют
102	482663.14	1293217.46	данные отсутствуют	данные отсутствуют
102	482663.14	1293217.46	данные отсутствуют	данные отсутствуют
102	482663.14	1293217.46	данные отсутствуют	данные отсутствуют
102	482663.14	1293217.46	данные отсутствуют	данные отсутствуют
102	482663.14	1293217.46	данные отсутствуют	данные отсутствуют
102	482663.14	1293217.46	данные отсутствуют	данные отсутствуют
102	482663.14	1293217.46	данные отсутствуют	данные отсутствуют
102	482663.14	1293217.46	данные отсутствуют	данные отсутствуют
103	482665.38	1293220.19	данные отсутствуют	данные отсутствуют
103	482665.38	1293220.19	данные отсутствуют	данные отсутствуют
103	482665.38	1293220.19	данные отсутствуют	данные отсутствуют

Государственный регистратор		ФГИС ЕГРН
полное наименование должности	подпись	инициалы, фамилия

М.П.



Выписка из Единого государственного реестра недвижимости об объекте недвижимости  
**Сведения о частях земельного участка**

1097

<b>Земельный участок</b>			
(вид объекта недвижимости)			
Лист № ____ Раздела <b>4.2</b>	Всего листов раздела <b>4.2</b> : ____	Всего разделов: ____	Всего листов выписки: ____
<b>16.03.2021 № 99/2021/381428855</b>			
Кадастровый номер:		<b>47:01:1318001:492</b>	

Номер точки	Координаты, м		Описание закрепления на местности	Средняя квадратическая погрешность определения координат характерных точек границы части земельного участка, м
	X	Y		
1	2	3	4	5
103	482665.38	1293220.19	данные отсутствуют	данные отсутствуют
103	482665.38	1293220.19	данные отсутствуют	данные отсутствуют
103	482665.38	1293220.19	данные отсутствуют	данные отсутствуют
103	482665.38	1293220.19	данные отсутствуют	данные отсутствуют
103	482665.38	1293220.19	данные отсутствуют	данные отсутствуют
103	482665.38	1293220.19	данные отсутствуют	данные отсутствуют
103	482665.38	1293220.19	данные отсутствуют	данные отсутствуют
103	482665.38	1293220.19	данные отсутствуют	данные отсутствуют
103	482665.38	1293220.19	данные отсутствуют	данные отсутствуют
103	482665.38	1293220.19	данные отсутствуют	данные отсутствуют
103	482665.38	1293220.19	данные отсутствуют	данные отсутствуют
103	482665.38	1293220.19	данные отсутствуют	данные отсутствуют
104	482598.91	1293281.15	данные отсутствуют	данные отсутствуют
104	482598.91	1293281.15	данные отсутствуют	данные отсутствуют
104	482598.91	1293281.15	данные отсутствуют	данные отсутствуют
104	482598.91	1293281.15	данные отсутствуют	данные отсутствуют
104	482598.91	1293281.15	данные отсутствуют	данные отсутствуют
104	482598.91	1293281.15	данные отсутствуют	данные отсутствуют

Государственный регистратор		ФГИС ЕГРН
полное наименование должности	подпись	инициалы, фамилия

М.П.

Выписка из Единого государственного реестра недвижимости об объекте недвижимости  
**Сведения о частях земельного участка**

1098

<b>Земельный участок</b>			
(вид объекта недвижимости)			
Лист № ____ Раздела <b>4.2</b>	Всего листов раздела <b>4.2</b> : ____	Всего разделов: ____	Всего листов выписки: ____
<b>16.03.2021 № 99/2021/381428855</b>			
Кадастровый номер:		<b>47:01:1318001:492</b>	

Номер точки	Координаты, м		Описание закрепления на местности	Средняя квадратическая погрешность определения координат характерных точек границы части земельного участка, м
	X	Y		
1	2	3	4	5
105	482598.84	1293280.96	данные отсутствуют	данные отсутствуют
105	482598.84	1293280.96	данные отсутствуют	данные отсутствуют
105	482598.84	1293280.96	данные отсутствуют	данные отсутствуют
105	482598.84	1293280.96	данные отсутствуют	данные отсутствуют
105	482598.84	1293280.96	данные отсутствуют	данные отсутствуют
105	482598.84	1293280.96	данные отсутствуют	данные отсутствуют
105	482598.84	1293280.96	данные отсутствуют	данные отсутствуют
105	482598.84	1293280.96	данные отсутствуют	данные отсутствуют
105	482598.84	1293280.96	данные отсутствуют	данные отсутствуют
105	482598.84	1293280.96	данные отсутствуют	данные отсутствуют
105	482598.84	1293280.96	данные отсутствуют	данные отсутствуют
105	482598.84	1293280.96	данные отсутствуют	данные отсутствуют
105	482598.84	1293280.96	данные отсутствуют	данные отсутствуют
105	482598.84	1293280.96	данные отсутствуют	данные отсутствуют
106	482598.53	1293280.16	данные отсутствуют	данные отсутствуют
106	482598.53	1293280.16	данные отсутствуют	данные отсутствуют
106	482598.53	1293280.16	данные отсутствуют	данные отсутствуют
106	482598.53	1293280.16	данные отсутствуют	данные отсутствуют
106	482598.53	1293280.16	данные отсутствуют	данные отсутствуют

Государственный регистратор		ФГИС ЕГРН
полное наименование должности	подпись	инициалы, фамилия

М.П.

Выписка из Единого государственного реестра недвижимости об объекте недвижимости  
**Сведения о частях земельного участка**

<b>Земельный участок</b>			
<small>(вид объекта недвижимости)</small>			
Лист № ____ Раздела <b>4.2</b>	Всего листов раздела <b>4.2</b> : ____	Всего разделов: ____	Всего листов выписки: ____
<b>16.03.2021 № 99/2021/381428855</b>			
Кадастровый номер:		<b>47:01:1318001:492</b>	

Номер точки	Координаты, м		Описание закрепления на местности	Средняя квадратическая погрешность определения координат характерных точек границы части земельного участка, м
	X	Y		
1	2	3	4	5
106	482598.53	1293280.16	данные отсутствуют	данные отсутствуют
106	482598.53	1293280.16	данные отсутствуют	данные отсутствуют
106	482598.53	1293280.16	данные отсутствуют	данные отсутствуют
106	482598.53	1293280.16	данные отсутствуют	данные отсутствуют
106	482598.53	1293280.16	данные отсутствуют	данные отсутствуют
106	482598.53	1293280.16	данные отсутствуют	данные отсутствуют
106	482598.53	1293280.16	данные отсутствуют	данные отсутствуют
106	482598.53	1293280.16	данные отсутствуют	данные отсутствуют
107	482596.28	1293277.89	данные отсутствуют	данные отсутствуют
107	482596.28	1293277.89	данные отсутствуют	данные отсутствуют
107	482596.28	1293277.89	данные отсутствуют	данные отсутствуют
107	482596.28	1293277.89	данные отсутствуют	данные отсутствуют
107	482596.28	1293277.89	данные отсутствуют	данные отсутствуют
107	482596.28	1293277.89	данные отсутствуют	данные отсутствуют
107	482596.28	1293277.89	данные отсутствуют	данные отсутствуют
107	482596.28	1293277.89	данные отсутствуют	данные отсутствуют
107	482596.28	1293277.89	данные отсутствуют	данные отсутствуют
107	482596.28	1293277.89	данные отсутствуют	данные отсутствуют
107	482596.28	1293277.89	данные отсутствуют	данные отсутствуют

Государственный регистратор		ФГИС ЕГРН
полное наименование должности	подпись	инициалы, фамилия

М.П.

Выписка из Единого государственного реестра недвижимости об объекте недвижимости  
**Сведения о частях земельного участка**

<b>Земельный участок</b>			
(вид объекта недвижимости)			
Лист № ____ Раздела <b>4.2</b>	Всего листов раздела <b>4.2</b> : ____	Всего разделов: ____	Всего листов выписки: ____
<b>16.03.2021 № 99/2021/381428855</b>			
Кадастровый номер:		<b>47:01:1318001:492</b>	

Номер точки	Координаты, м		Описание закрепления на местности	Средняя квадратическая погрешность определения координат характерных точек границы части земельного участка, м
	X	Y		
1	2	3	4	5
107	482596.28	1293277.89	данные отсутствуют	данные отсутствуют
107	482596.28	1293277.89	данные отсутствуют	данные отсутствуют
107	482596.28	1293277.89	данные отсутствуют	данные отсутствуют
107	482596.28	1293277.89	данные отсутствуют	данные отсутствуют
107	482596.28	1293277.89	данные отсутствуют	данные отсутствуют
108	482585.15	1293266.63	данные отсутствуют	данные отсутствуют
108	482585.15	1293266.63	данные отсутствуют	данные отсутствуют
108	482585.15	1293266.63	данные отсутствуют	данные отсутствуют
108	482585.15	1293266.63	данные отсутствуют	данные отсутствуют
108	482585.15	1293266.63	данные отсутствуют	данные отсутствуют
108	482585.15	1293266.63	данные отсутствуют	данные отсутствуют
108	482585.15	1293266.63	данные отсутствуют	данные отсутствуют
108	482585.15	1293266.63	данные отсутствуют	данные отсутствуют
108	482585.15	1293266.63	данные отсутствуют	данные отсутствуют
108	482585.15	1293266.63	данные отсутствуют	данные отсутствуют
108	482585.15	1293266.63	данные отсутствуют	данные отсутствуют
108	482585.15	1293266.63	данные отсутствуют	данные отсутствуют
108	482585.15	1293266.63	данные отсутствуют	данные отсутствуют
108	482585.15	1293266.63	данные отсутствуют	данные отсутствуют
108	482585.15	1293266.63	данные отсутствуют	данные отсутствуют
Государственный регистратор				ФГИС ЕГРН
полное наименование должности			подпись	инициалы, фамилия

М.П.

Выписка из Единого государственного реестра недвижимости об объекте недвижимости  
**Сведения о частях <sup>1101</sup> земельного участка**

<b>Земельный участок</b>			
<small>(вид объекта недвижимости)</small>			
Лист № ___ Раздела <b>4.2</b>	Всего листов раздела <b>4.2</b> : ___	Всего разделов: ___	Всего листов выписки: ___
<b>16.03.2021 № 99/2021/381428855</b>			
Кадастровый номер:		<b>47:01:1318001:492</b>	

Номер точки	Координаты, м		Описание закрепления на местности	Средняя квадратическая погрешность определения координат характерных точек границы части земельного участка, м
	X	Y		
1	2	3	4	5
109	482665.68	1293220.56	данные отсутствуют	данные отсутствуют
109	482665.68	1293220.56	данные отсутствуют	данные отсутствуют
109	482665.68	1293220.56	данные отсутствуют	данные отсутствуют
109	482665.68	1293220.56	данные отсутствуют	данные отсутствуют
109	482665.68	1293220.56	данные отсутствуют	данные отсутствуют
109	482665.68	1293220.56	данные отсутствуют	данные отсутствуют
109	482665.68	1293220.56	данные отсутствуют	данные отсутствуют
109	482665.68	1293220.56	данные отсутствуют	данные отсутствуют
109	482665.68	1293220.56	данные отсутствуют	данные отсутствуют
110	482638.42	1293245.55	данные отсутствуют	данные отсутствуют
110	482638.42	1293245.55	данные отсутствуют	данные отсутствуют
110	482638.42	1293245.55	данные отсутствуют	данные отсутствуют
111	482627.23	1293255.29	данные отсутствуют	данные отсутствуют
111	482627.23	1293255.29	данные отсутствуют	данные отсутствуют
111	482627.23	1293255.29	данные отсутствуют	данные отсутствуют
112	482605.98	1293274.51	данные отсутствуют	данные отсутствуют
112	482605.98	1293274.51	данные отсутствуют	данные отсутствуют
112	482605.98	1293274.51	данные отсутствуют	данные отсутствуют

Государственный регистратор		ФГИС ЕГРН
полное наименование должности	подпись	инициалы, фамилия

М.П.

Выписка из Единого государственного реестра недвижимости об объекте недвижимости  
**Сведения о частях земельного участка**

<b>Земельный участок</b>			
(вид объекта недвижимости)			
Лист № ____ Раздела <b>4.2</b>	Всего листов раздела <b>4.2</b> : ____	Всего разделов: ____	Всего листов выписки: ____
<b>16.03.2021 № 99/2021/381428855</b>			
Кадастровый номер:		<b>47:01:1318001:492</b>	

Номер точки	Координаты, м		Описание закрепления на местности	Средняя квадратическая погрешность определения координат характерных точек границы части земельного участка, м
	X	Y		
1	2	3	4	5
113	482603.29	1293271.54	данные отсутствуют	данные отсутствуют
113	482603.29	1293271.54	данные отсутствуют	данные отсутствуют
113	482603.29	1293271.54	данные отсутствуют	данные отсутствуют
114	482624.57	1293252.3	данные отсутствуют	данные отсутствуют
114	482624.57	1293252.3	данные отсутствуют	данные отсутствуют
114	482624.57	1293252.3	данные отсутствуют	данные отсутствуют
115	482635.75	1293242.57	данные отсутствуют	данные отсутствуют
115	482635.75	1293242.57	данные отсутствуют	данные отсутствуют
115	482635.75	1293242.57	данные отсутствуют	данные отсутствуют
116	482673.67	1293230.3	данные отсутствуют	данные отсутствуют
116	482673.67	1293230.3	данные отсутствуют	данные отсутствуют
116	482673.67	1293230.3	данные отсутствуют	данные отсутствуют
116	482673.67	1293230.3	данные отсутствуют	данные отсутствуют
116	482673.67	1293230.3	данные отсутствуют	данные отсутствуют
116	482673.67	1293230.3	данные отсутствуют	данные отсутствуют
116	482673.67	1293230.3	данные отсутствуют	данные отсутствуют
116	482673.67	1293230.3	данные отсутствуют	данные отсутствуют
116	482673.67	1293230.3	данные отсутствуют	данные отсутствуют
116	482673.67	1293230.3	данные отсутствуют	данные отсутствуют
Государственный регистратор				ФГИС ЕГРН
полное наименование должности			подпись	инициалы, фамилия

М.П.

Выписка из Единого государственного реестра недвижимости об объекте недвижимости  
**Сведения о частях земельного участка**

<b>Земельный участок</b>			
(вид объекта недвижимости)			
Лист № ____ Раздела <b>4.2</b>	Всего листов раздела <b>4.2</b> : ____	Всего разделов: ____	Всего листов выписки: ____
<b>16.03.2021 № 99/2021/381428855</b>			
Кадастровый номер:		<b>47:01:1318001:492</b>	

Номер точки	Координаты, м		Описание закрепления на местности	Средняя квадратическая погрешность определения координат характерных точек границы части земельного участка, м
	X	Y		
1	2	3	4	5
116	482673.67	1293230.3	данные отсутствуют	данные отсутствуют
116	482673.67	1293230.3	данные отсутствуют	данные отсутствуют
116	482673.67	1293230.3	данные отсутствуют	данные отсутствуют
117	482676.21	1293233.39	данные отсутствуют	данные отсутствуют
117	482676.21	1293233.39	данные отсутствуют	данные отсутствуют
117	482676.21	1293233.39	данные отсутствуют	данные отсутствуют
117	482676.21	1293233.39	данные отсутствуют	данные отсутствуют
117	482676.21	1293233.39	данные отсутствуют	данные отсутствуют
117	482676.21	1293233.39	данные отсутствуют	данные отсутствуют
117	482676.21	1293233.39	данные отсутствуют	данные отсутствуют
117	482676.21	1293233.39	данные отсутствуют	данные отсутствуют
117	482676.21	1293233.39	данные отсутствуют	данные отсутствуют
117	482676.21	1293233.39	данные отсутствуют	данные отсутствуют
117	482676.21	1293233.39	данные отсутствуют	данные отсутствуют
117	482676.21	1293233.39	данные отсутствуют	данные отсутствуют
117	482676.21	1293233.39	данные отсутствуют	данные отсутствуют
118	482668.9	1293239.78	данные отсутствуют	данные отсутствуют
118	482668.9	1293239.78	данные отсутствуют	данные отсутствуют
118	482668.9	1293239.78	данные отсутствуют	данные отсутствуют

Государственный регистратор		ФГИС ЕГРН
полное наименование должности	подпись	инициалы, фамилия

М.П.

Выписка из Единого государственного реестра недвижимости об объекте недвижимости  
**Сведения о частях земельного участка**

<b>Земельный участок</b>			
(вид объекта недвижимости)			
Лист № ___ Раздела <b>4.2</b>	Всего листов раздела <b>4.2</b> : ___	Всего разделов: ___	Всего листов выписки: ___
<b>16.03.2021 № 99/2021/381428855</b>			
Кадастровый номер:		<b>47:01:1318001:492</b>	

Номер точки	Координаты, м		Описание закрепления на местности	Средняя квадратическая погрешность определения координат характерных точек границы части земельного участка, м
	X	Y		
1	2	3	4	5
119	482654.25	1293252.58	данные отсутствуют	данные отсутствуют
119	482654.25	1293252.58	данные отсутствуют	данные отсутствуют
119	482654.25	1293252.58	данные отсутствуют	данные отсутствуют
120	482611.01	1293291.64	данные отсутствуют	данные отсутствуют
120	482611.01	1293291.64	данные отсутствуют	данные отсутствуют
120	482611.01	1293291.64	данные отсутствуют	данные отсутствуют
121	482605.11	1293297.06	данные отсутствуют	данные отсутствуют
121	482605.11	1293297.06	данные отсутствуют	данные отсутствуют
121	482605.11	1293297.06	данные отсутствуют	данные отсутствуют
121	482605.11	1293297.06	данные отсутствуют	данные отсутствуют
121	482605.11	1293297.06	данные отсутствуют	данные отсутствуют
121	482605.11	1293297.06	данные отсутствуют	данные отсутствуют
121	482605.11	1293297.06	данные отсутствуют	данные отсутствуют
121	482605.11	1293297.06	данные отсутствуют	данные отсутствуют
121	482605.11	1293297.06	данные отсутствуют	данные отсутствуют
121	482605.11	1293297.06	данные отсутствуют	данные отсутствуют
122	482603.55	1293293.06	данные отсутствуют	данные отсутствуют
122	482603.55	1293293.06	данные отсутствуют	данные отсутствуют

Государственный регистратор		ФГИС ЕГРН
полное наименование должности	подпись	инициалы, фамилия

М.П.



Выписка из Единого государственного реестра недвижимости об объекте недвижимости  
**Сведения о частях земельного участка**

<b>Земельный участок</b>			
(вид объекта недвижимости)			
Лист № ____ Раздела <b>4.2</b>	Всего листов раздела <b>4.2</b> : ____	Всего разделов: ____	Всего листов выписки: ____
<b>16.03.2021 № 99/2021/381428855</b>			
Кадастровый номер:		<b>47:01:1318001:492</b>	

Номер точки	Координаты, м		Описание закрепления на местности	Средняя квадратическая погрешность определения координат характерных точек границы части земельного участка, м
	X	Y		
1	2	3	4	5
122	482603.55	1293293.06	данные отсутствуют	данные отсутствуют
122	482603.55	1293293.06	данные отсутствуют	данные отсутствуют
122	482603.55	1293293.06	данные отсутствуют	данные отсутствуют
122	482603.55	1293293.06	данные отсутствуют	данные отсутствуют
122	482603.55	1293293.06	данные отсутствуют	данные отсутствуют
122	482603.55	1293293.06	данные отсутствуют	данные отсутствуют
122	482603.55	1293293.06	данные отсутствуют	данные отсутствуют
122	482603.55	1293293.06	данные отсутствуют	данные отсутствуют
123	482608.32	1293288.68	данные отсутствуют	данные отсутствуют
123	482608.32	1293288.68	данные отсутствуют	данные отсутствуют
123	482608.32	1293288.68	данные отсутствуют	данные отсутствуют
124	482651.59	1293249.59	данные отсутствуют	данные отсутствуют
124	482651.59	1293249.59	данные отсутствуют	данные отсутствуют
124	482651.59	1293249.59	данные отсутствуют	данные отсутствуют
125	482664.77	1293238.08	данные отсутствуют	данные отсутствуют
125	482664.77	1293238.08	данные отсутствуют	данные отсутствуют
125	482664.77	1293238.08	данные отсутствуют	данные отсутствуют
126	482663.65	1293236.79	данные отсутствуют	данные отсутствуют

Государственный регистратор		ФГИС ЕГРН
полное наименование должности	подпись	инициалы, фамилия

М.П.

Выписка из Единого государственного реестра недвижимости об объекте недвижимости  
**Сведения о частях земельного участка**

1106

<b>Земельный участок</b>			
(вид объекта недвижимости)			
Лист № ____ Раздела <b>4.2</b>	Всего листов раздела <b>4.2</b> : ____	Всего разделов: ____	Всего листов выписки: ____
<b>16.03.2021 № 99/2021/381428855</b>			
Кадастровый номер:		<b>47:01:1318001:492</b>	

Номер точки	Координаты, м		Описание закрепления на местности	Средняя квадратическая погрешность определения координат характерных точек границы части земельного участка, м
	X	Y		
1	2	3	4	5
126	482663.65	1293236.79	данные отсутствуют	данные отсутствуют
126	482663.65	1293236.79	данные отсутствуют	данные отсутствуют
127	482662.34	1293235.27	данные отсутствуют	данные отсутствуют
127	482662.34	1293235.27	данные отсутствуют	данные отсутствуют
127	482662.34	1293235.27	данные отсутствуют	данные отсутствуют
128	482665.36	1293232.65	данные отсутствуют	данные отсутствуют
128	482665.36	1293232.65	данные отсутствуют	данные отсутствуют
128	482665.36	1293232.65	данные отсутствуют	данные отсутствуют
129	482666.67	1293234.16	данные отсутствуют	данные отсутствуют
129	482666.67	1293234.16	данные отсутствуют	данные отсутствуют
129	482666.67	1293234.16	данные отсутствуют	данные отсутствуют
130	482667.78	1293235.45	данные отсутствуют	данные отсутствуют
130	482667.78	1293235.45	данные отсутствуют	данные отсутствуют
130	482667.78	1293235.45	данные отсутствуют	данные отсутствуют
131	482389.88	1293847.25	данные отсутствуют	данные отсутствуют
131	482389.88	1293847.25	данные отсутствуют	данные отсутствуют
131	482389.88	1293847.25	данные отсутствуют	данные отсутствуют
Государственный регистратор				ФГИС ЕГРН
полное наименование должности			подпись	инициалы, фамилия

М.П.

Выписка из Единого государственного реестра недвижимости об объекте недвижимости  
**Сведения о частях земельного участка**

<b>Земельный участок</b>			
(вид объекта недвижимости)			
Лист № ____ Раздела <b>4.2</b>	Всего листов раздела <b>4.2</b> : ____	Всего разделов: ____	Всего листов выписки: ____
<b>16.03.2021 № 99/2021/381428855</b>			
Кадастровый номер:		<b>47:01:1318001:492</b>	

Номер точки	Координаты, м		Описание закрепления на местности	Средняя квадратическая погрешность определения координат характерных точек границы части земельного участка, м
	X	Y		
1	2	3	4	5
132	482409.11	1293879.1	данные отсутствуют	данные отсутствуют
132	482409.11	1293879.1	данные отсутствуют	данные отсутствуют
132	482409.11	1293879.1	данные отсутствуют	данные отсутствуют
133	482442.29	1293934.38	данные отсутствуют	данные отсутствуют
133	482442.29	1293934.38	данные отсутствуют	данные отсутствуют
133	482442.29	1293934.38	данные отсутствуют	данные отсутствуют
134	482445.95	1293940.47	данные отсутствуют	данные отсутствуют
134	482445.95	1293940.47	данные отсутствуют	данные отсутствуют
134	482445.95	1293940.47	данные отсутствуют	данные отсутствуют
135	482442.89	1293943.14	данные отсутствуют	данные отсутствуют
135	482442.89	1293943.14	данные отсутствуют	данные отсутствуют
135	482442.89	1293943.14	данные отсутствуют	данные отсутствуют
136	482438.85	1293936.43	данные отсутствуют	данные отсутствуют
136	482438.85	1293936.43	данные отсутствуют	данные отсутствуют
136	482438.85	1293936.43	данные отсутствуют	данные отсутствуют
137	482405.68	1293881.16	данные отсутствуют	данные отсутствуют
137	482405.68	1293881.16	данные отсутствуют	данные отсутствуют

Государственный регистратор		ФГИС ЕГРН
полное наименование должности	подпись	инициалы, фамилия

М.П.

Выписка из Единого государственного реестра недвижимости об объекте недвижимости  
**Сведения о частях земельного участка**

<b>Земельный участок</b>			
(вид объекта недвижимости)			
Лист № ___ Раздела <b>4.2</b>	Всего листов раздела <b>4.2</b> : ___	Всего разделов: ___	Всего листов выписки: ___
<b>16.03.2021 № 99/2021/381428855</b>			
Кадастровый номер:		<b>47:01:1318001:492</b>	

Номер точки	Координаты, м		Описание закрепления на местности	Средняя квадратическая погрешность определения координат характерных точек границы части земельного участка, м
	X	Y		
1	2	3	4	5
137	482405.68	1293881.16	данные отсутствуют	данные отсутствуют
138	482386.83	1293849.94	данные отсутствуют	данные отсутствуют
138	482386.83	1293849.94	данные отсутствуют	данные отсутствуют
138	482386.83	1293849.94	данные отсутствуют	данные отсутствуют
139	482013.26	1291224.51	данные отсутствуют	данные отсутствуют
139	482013.26	1291224.51	данные отсутствуют	данные отсутствуют
139	482013.26	1291224.51	данные отсутствуют	данные отсутствуют
140	482013.25	1291235.77	данные отсутствуют	данные отсутствуют
140	482013.25	1291235.77	данные отсутствуют	данные отсутствуют
140	482013.25	1291235.77	данные отсутствуют	данные отсутствуют
141	482009.43	1291334.2	данные отсутствуют	данные отсутствуют
141	482009.43	1291334.2	данные отсутствуют	данные отсутствуют
141	482009.43	1291334.2	данные отсутствуют	данные отсутствуют
142	482019.58	1291337.94	данные отсутствуют	данные отсутствуют
142	482019.58	1291337.94	данные отсутствуют	данные отсутствуют
142	482019.58	1291337.94	данные отсутствуют	данные отсутствуют
143	482017.55	1291395.07	данные отсутствуют	данные отсутствуют

Государственный регистратор		ФГИС ЕГРН
полное наименование должности	подпись	инициалы, фамилия

М.П.

Выписка из Единого государственного реестра недвижимости об объекте недвижимости  
**Сведения о частях земельного участка**

1109

<b>Земельный участок</b>			
(вид объекта недвижимости)			
Лист № ___ Раздела <b>4.2</b>	Всего листов раздела <b>4.2</b> : ___	Всего разделов: ___	Всего листов выписки: ___
<b>16.03.2021 № 99/2021/381428855</b>			
Кадастровый номер:		<b>47:01:1318001:492</b>	

Номер точки	Координаты, м		Описание закрепления на местности	Средняя квадратическая погрешность определения координат характерных точек границы части земельного участка, м
	X	Y		
1	2	3	4	5
143	482017.55	1291395.07	данные отсутствуют	данные отсутствуют
143	482017.55	1291395.07	данные отсутствуют	данные отсутствуют
144	482013.61	1291490.1	данные отсутствуют	данные отсутствуют
144	482013.61	1291490.1	данные отсутствуют	данные отсутствуют
144	482013.61	1291490.1	данные отсутствуют	данные отсутствуют
145	482010.37	1291578.59	данные отсутствуют	данные отсутствуют
145	482010.37	1291578.59	данные отсутствуют	данные отсутствуют
145	482010.37	1291578.59	данные отсутствуют	данные отсутствуют
146	482006.56	1291672.32	данные отсутствуют	данные отсутствуют
146	482006.56	1291672.32	данные отсутствуют	данные отсутствуют
146	482006.56	1291672.32	данные отсутствуют	данные отсутствуют
147	482002.66	1291767.99	данные отсутствуют	данные отсутствуют
147	482002.66	1291767.99	данные отсутствуют	данные отсутствуют
147	482002.66	1291767.99	данные отсутствуют	данные отсутствуют
148	481998.83	1291867.61	данные отсутствуют	данные отсутствуют
148	481998.83	1291867.61	данные отсутствуют	данные отсутствуют
148	481998.83	1291867.61	данные отсутствуют	данные отсутствуют

Государственный регистратор		ФГИС ЕГРН
полное наименование должности	подпись	инициалы, фамилия

М.П.

Выписка из Единого государственного реестра недвижимости об объекте недвижимости  
**Сведения о частях земельного участка**

<b>Земельный участок</b>			
<small>(вид объекта недвижимости)</small>			
Лист № ___ Раздела <b>4.2</b>	Всего листов раздела <b>4.2</b> : ___	Всего разделов: ___	Всего листов выписки: ___
<b>16.03.2021 № 99/2021/381428855</b>			
Кадастровый номер:		<b>47:01:1318001:492</b>	

Номер точки	Координаты, м		Описание закрепления на местности	Средняя квадратическая погрешность определения координат характерных точек границы части земельного участка, м
	X	Y		
1	2	3	4	5
149	481995.02	1291961.87	данные отсутствуют	данные отсутствуют
149	481995.02	1291961.87	данные отсутствуют	данные отсутствуют
149	481995.02	1291961.87	данные отсутствуют	данные отсутствуют
150	482001.73	1292029.16	данные отсутствуют	данные отсутствуют
150	482001.73	1292029.16	данные отсутствуют	данные отсутствуют
150	482001.73	1292029.16	данные отсутствуют	данные отсутствуют
151	481999	1292100.17	данные отсутствуют	данные отсутствуют
151	481999	1292100.17	данные отсутствуют	данные отсутствуют
151	481999	1292100.17	данные отсутствуют	данные отсутствуют
152	481996.25	1292168.6	данные отсутствуют	данные отсутствуют
152	481996.25	1292168.6	данные отсутствуют	данные отсутствуют
152	481996.25	1292168.6	данные отсутствуют	данные отсутствуют
153	481993.41	1292242.2	данные отсутствуют	данные отсутствуют
153	481993.41	1292242.2	данные отсутствуют	данные отсутствуют
153	481993.41	1292242.2	данные отсутствуют	данные отсутствуют
154	481990.66	1292303.82	данные отсутствуют	данные отсутствуют
154	481990.66	1292303.82	данные отсутствуют	данные отсутствуют

Государственный регистратор		ФГИС ЕГРН
полное наименование должности	подпись	инициалы, фамилия

М.П.

Выписка из Единого государственного реестра недвижимости об объекте недвижимости  
**Сведения о частях <sup>1111</sup> земельного участка**

<b>Земельный участок</b>			
<small>(вид объекта недвижимости)</small>			
Лист № ___ Раздела <b>4.2</b>	Всего листов раздела <b>4.2</b> : ___	Всего разделов: ___	Всего листов выписки: ___
<b>16.03.2021 № 99/2021/381428855</b>			
Кадастровый номер:		<b>47:01:1318001:492</b>	

Номер точки	Координаты, м		Описание закрепления на местности	Средняя квадратическая погрешность определения координат характерных точек границы части земельного участка, м
	X	Y		
1	2	3	4	5
154	481990.66	1292303.82	данные отсутствуют	данные отсутствуют
155	481987.51	1292379.23	данные отсутствуют	данные отсутствуют
155	481987.51	1292379.23	данные отсутствуют	данные отсутствуют
155	481987.51	1292379.23	данные отсутствуют	данные отсутствуют
156	481985.22	1292447.76	данные отсутствуют	данные отсутствуют
156	481985.22	1292447.76	данные отсутствуют	данные отсутствуют
156	481985.22	1292447.76	данные отсутствуют	данные отсутствуют
157	481983.65	1292483.1	данные отсутствуют	данные отсутствуют
157	481983.65	1292483.1	данные отсутствуют	данные отсутствуют
157	481983.65	1292483.1	данные отсутствуют	данные отсутствуют
158	481983.18	1292494.05	данные отсутствуют	данные отсутствуют
158	481983.18	1292494.05	данные отсутствуют	данные отсутствуют
158	481983.18	1292494.05	данные отсутствуют	данные отсутствуют
159	481963.04	1292496.88	данные отсутствуют	данные отсутствуют
159	481963.04	1292496.88	данные отсутствуют	данные отсутствуют
159	481963.04	1292496.88	данные отсутствуют	данные отсутствуют
160	481963.67	1292482.22	данные отсутствуют	данные отсутствуют

Государственный регистратор		ФГИС ЕГРН
полное наименование должности	подпись	инициалы, фамилия

М.П.

Выписка из Единого государственного реестра недвижимости об объекте недвижимости  
**Сведения о частях <sup>1112</sup> земельного участка**

<b>Земельный участок</b>			
<small>(вид объекта недвижимости)</small>			
Лист № ___ Раздела <b>4.2</b>	Всего листов раздела <b>4.2</b> : ___	Всего разделов: ___	Всего листов выписки: ___
<b>16.03.2021 № 99/2021/381428855</b>			
Кадастровый номер:		<b>47:01:1318001:492</b>	

Номер точки	Координаты, м		Описание закрепления на местности	Средняя квадратическая погрешность определения координат характерных точек границы части земельного участка, м
	X	Y		
1	2	3	4	5
160	481963.67	1292482.22	данные отсутствуют	данные отсутствуют
160	481963.67	1292482.22	данные отсутствуют	данные отсутствуют
161	481965.22	1292447.01	данные отсутствуют	данные отсутствуют
161	481965.22	1292447.01	данные отсутствуют	данные отсутствуют
161	481965.22	1292447.01	данные отсутствуют	данные отсутствуют
162	481967.52	1292378.48	данные отсутствуют	данные отсутствуют
162	481967.52	1292378.48	данные отсутствуют	данные отсутствуют
162	481967.52	1292378.48	данные отсутствуют	данные отсутствуют
163	481970.68	1292302.95	данные отсутствуют	данные отсутствуют
163	481970.68	1292302.95	данные отсутствуют	данные отсутствуют
163	481970.68	1292302.95	данные отсутствуют	данные отсутствуют
164	481973.42	1292241.36	данные отсутствуют	данные отсутствуют
164	481973.42	1292241.36	данные отсутствуют	данные отсутствуют
164	481973.42	1292241.36	данные отсутствуют	данные отсутствуют
165	481976.26	1292167.81	данные отсутствуют	данные отсутствуют
165	481976.26	1292167.81	данные отсутствуют	данные отсутствуют
165	481976.26	1292167.81	данные отсутствуют	данные отсутствуют

Государственный регистратор		ФГИС ЕГРН
полное наименование должности	подпись	инициалы, фамилия

М.П.



Выписка из Единого государственного реестра недвижимости об объекте недвижимости  
**Сведения о частях земельного участка**

<b>Земельный участок</b>			
(вид объекта недвижимости)			
Лист № ___ Раздела <b>4.2</b>	Всего листов раздела <b>4.2</b> : ___	Всего разделов: ___	Всего листов выписки: ___
<b>16.03.2021 № 99/2021/381428855</b>			
Кадастровый номер:		<b>47:01:1318001:492</b>	

Номер точки	Координаты, м		Описание закрепления на местности	Средняя квадратическая погрешность определения координат характерных точек границы части земельного участка, м
	X	Y		
1	2	3	4	5
166	481979.01	1292099.39	данные отсутствуют	данные отсутствуют
166	481979.01	1292099.39	данные отсутствуют	данные отсутствуют
166	481979.01	1292099.39	данные отсутствуют	данные отсутствуют
167	481981.72	1292029.77	данные отсутствуют	данные отсутствуют
167	481981.72	1292029.77	данные отсутствуют	данные отсутствуют
167	481981.72	1292029.77	данные отсутствуют	данные отсутствуют
168	481974.98	1291962.46	данные отсутствуют	данные отсутствуют
168	481974.98	1291962.46	данные отсутствуют	данные отсутствуют
168	481974.98	1291962.46	данные отсутствуют	данные отсутствуют
169	481978.85	1291866.81	данные отсутствуют	данные отсутствуют
169	481978.85	1291866.81	данные отсутствуют	данные отсутствуют
169	481978.85	1291866.81	данные отсутствуют	данные отсутствуют
170	481982.67	1291767.2	данные отсутствуют	данные отсутствуют
170	481982.67	1291767.2	данные отсутствуют	данные отсутствуют
170	481982.67	1291767.2	данные отсутствуют	данные отсутствуют
171	481986.55	1291671.51	данные отсутствуют	данные отсутствуют
171	481986.55	1291671.51	данные отсутствуют	данные отсутствуют

Государственный регистратор		ФГИС ЕГРН
полное наименование должности	подпись	инициалы, фамилия

М.П.

Выписка из Единого государственного реестра недвижимости об объекте недвижимости  
**Сведения о частях <sup>1114</sup> земельного участка**

<b>Земельный участок</b>			
(вид объекта недвижимости)			
Лист № ___ Раздела <b>4.2</b>	Всего листов раздела <b>4.2</b> : ___	Всего разделов: ___	Всего листов выписки: ___
<b>16.03.2021 № 99/2021/381428855</b>			
Кадастровый номер:		<b>47:01:1318001:492</b>	

Номер точки	Координаты, м		Описание закрепления на местности	Средняя квадратическая погрешность определения координат характерных точек границы части земельного участка, м
	X	Y		
1	2	3	4	5
171	481986.55	1291671.51	данные отсутствуют	данные отсутствуют
172	481990.4	1291577.81	данные отсутствуют	данные отсутствуют
172	481990.4	1291577.81	данные отсутствуют	данные отсутствуют
172	481990.4	1291577.81	данные отсутствуют	данные отсутствуют
173	481993.62	1291489.32	данные отсутствуют	данные отсутствуют
173	481993.62	1291489.32	данные отсутствуют	данные отсутствуют
173	481993.62	1291489.32	данные отсутствуют	данные отсутствуют
174	481997.57	1291394.3	данные отсутствуют	данные отсутствуют
174	481997.57	1291394.3	данные отсутствуют	данные отсутствуют
174	481997.57	1291394.3	данные отсутствуют	данные отсутствуют
175	482002.04	1291268.74	данные отсутствуют	данные отсутствуют
175	482002.04	1291268.74	данные отсутствуют	данные отсутствуют
175	482002.04	1291268.74	данные отсутствуют	данные отсутствуют
176	482012.07	1291166.25	данные отсутствуют	данные отсутствуют
176	482012.07	1291166.25	данные отсутствуют	данные отсутствуют
176	482012.07	1291166.25	данные отсутствуют	данные отсутствуют
177	482013.31	1291185.61	данные отсутствуют	данные отсутствуют

Государственный регистратор		ФГИС ЕГРН
полное наименование должности	подпись	инициалы, фамилия

М.П.

Выписка из Единого государственного реестра недвижимости об объекте недвижимости  
**Сведения о частях земельного участка**

<b>Земельный участок</b>			
(вид объекта недвижимости)			
Лист № ____ Раздела <b>4.2</b>	Всего листов раздела <b>4.2</b> : ____	Всего разделов: ____	Всего листов выписки: ____
<b>16.03.2021 № 99/2021/381428855</b>			
Кадастровый номер:		<b>47:01:1318001:492</b>	

Номер точки	Координаты, м		Описание закрепления на местности	Средняя квадратическая погрешность определения координат характерных точек границы части земельного участка, м
	X	Y		
1	2	3	4	5
177	482013.31	1291185.61	данные отсутствуют	данные отсутствуют
177	482013.31	1291185.61	данные отсутствуют	данные отсутствуют
178	482013.31	1291186.34	данные отсутствуют	данные отсутствуют
178	482013.31	1291186.34	данные отсутствуют	данные отсутствуют
178	482013.31	1291186.34	данные отсутствуют	данные отсутствуют
179	481975.26	1291184.49	данные отсутствуют	данные отсутствуют
179	481975.26	1291184.49	данные отсутствуют	данные отсутствуют
179	481975.26	1291184.49	данные отсутствуют	данные отсутствуют
180	481928.29	1291181.65	данные отсутствуют	данные отсутствуют
180	481928.29	1291181.65	данные отсутствуют	данные отсутствуют
180	481928.29	1291181.65	данные отсутствуют	данные отсутствуют
181	481927	1291181.28	данные отсутствуют	данные отсутствуют
181	481927	1291181.28	данные отсутствуют	данные отсутствуют
181	481927	1291181.28	данные отсутствуют	данные отсутствуют
181	481927	1291181.28	данные отсутствуют	данные отсутствуют
181	481927	1291181.28	данные отсутствуют	данные отсутствуют
181	481927	1291181.28	данные отсутствуют	данные отсутствуют

Государственный регистратор		ФГИС ЕГРН
полное наименование должности	подпись	инициалы, фамилия

М.П.

Выписка из Единого государственного реестра недвижимости об объекте недвижимости  
**Сведения о частях <sup>1116</sup> земельного участка**

<b>Земельный участок</b>			
(вид объекта недвижимости)			
Лист № ___ Раздела <b>4.2</b>	Всего листов раздела <b>4.2</b> : ___	Всего разделов: ___	Всего листов выписки: ___
<b>16.03.2021 № 99/2021/381428855</b>			
Кадастровый номер:		<b>47:01:1318001:492</b>	

Номер точки	Координаты, м		Описание закрепления на местности	Средняя квадратическая погрешность определения координат характерных точек границы части земельного участка, м
	X	Y		
1	2	3	4	5
182	481925.86	1291160.11	данные отсутствуют	данные отсутствуют
182	481925.86	1291160.11	данные отсутствуют	данные отсутствуют
182	481925.86	1291160.11	данные отсутствуют	данные отсутствуют
182	481925.86	1291160.11	данные отсутствуют	данные отсутствуют
182	481925.86	1291160.11	данные отсутствуют	данные отсутствуют
182	481925.86	1291160.11	данные отсутствуют	данные отсутствуют
182	481925.86	1291160.11	данные отсутствуют	данные отсутствуют
183	481931.74	1291161.84	данные отсутствуют	данные отсутствуют
183	481931.74	1291161.84	данные отсутствуют	данные отсутствуют
183	481931.74	1291161.84	данные отсутствуют	данные отсутствуют
184	481976.37	1291164.52	данные отсутствуют	данные отсутствуют
184	481976.37	1291164.52	данные отсутствуют	данные отсутствуют
184	481976.37	1291164.52	данные отсутствуют	данные отсутствуют
185	482018.13	1292523.2	данные отсутствуют	данные отсутствуют
185	482018.13	1292523.2	данные отсутствуют	данные отсутствуют
185	482018.13	1292523.2	данные отсутствуют	данные отсутствуют
186	482018.11	1292525.46	данные отсутствуют	данные отсутствуют
186	482018.11	1292525.46	данные отсутствуют	данные отсутствуют

Государственный регистратор		ФГИС ЕГРН
полное наименование должности	подпись	инициалы, фамилия

М.П.

Выписка из Единого государственного реестра недвижимости об объекте недвижимости  
**Сведения о частях <sup>1117</sup> земельного участка**

<b>Земельный участок</b>			
(вид объекта недвижимости)			
Лист № ___ Раздела <b>4.2</b>	Всего листов раздела <b>4.2</b> : ___	Всего разделов: ___	Всего листов выписки: ___
<b>16.03.2021 № 99/2021/381428855</b>			
Кадастровый номер:		<b>47:01:1318001:492</b>	

Номер точки	Координаты, м		Описание закрепления на местности	Средняя квадратическая погрешность определения координат характерных точек границы части земельного участка, м
	X	Y		
1	2	3	4	5
186	482018.11	1292525.46	данные отсутствуют	данные отсутствуют
187	482017.29	1292547.56	данные отсутствуют	данные отсутствуют
187	482017.29	1292547.56	данные отсутствуют	данные отсутствуют
187	482017.29	1292547.56	данные отсутствуют	данные отсутствуют
188	482013.71	1292536.11	данные отсутствуют	данные отсутствуют
188	482013.71	1292536.11	данные отсутствуют	данные отсутствуют
188	482013.71	1292536.11	данные отсутствуют	данные отсутствуют
189	482014.12	1292525.37	данные отсутствуют	данные отсутствуют
189	482014.12	1292525.37	данные отсутствуют	данные отсутствуют
189	482014.12	1292525.37	данные отсутствуют	данные отсутствуют
190	482014.13	1292523.8	данные отсутствуют	данные отсутствуют
190	482014.13	1292523.8	данные отсутствуют	данные отсутствуют
190	482014.13	1292523.8	данные отсутствуют	данные отсутствуют
191	482665.67	1293220.55	данные отсутствуют	данные отсутствуют
191	482665.67	1293220.55	данные отсутствуют	данные отсутствуют
191	482665.67	1293220.55	данные отсутствуют	данные отсутствуют
192	482656.78	1293228.78	данные отсутствуют	данные отсутствуют

Государственный регистратор		ФГИС ЕГРН
полное наименование должности	подпись	инициалы, фамилия

М.П.

Выписка из Единого государственного реестра недвижимости об объекте недвижимости  
**Сведения о частях земельного участка**

<b>Земельный участок</b>			
(вид объекта недвижимости)			
Лист № ____ Раздела <b>4.2</b>	Всего листов раздела <b>4.2</b> : ____	Всего разделов: ____	Всего листов выписки: ____
<b>16.03.2021 № 99/2021/381428855</b>			
Кадастровый номер:		<b>47:01:1318001:492</b>	

Номер точки	Координаты, м		Описание закрепления на местности	Средняя квадратическая погрешность определения координат характерных точек границы части земельного участка, м
	X	Y		
1	2	3	4	5
192	482656.78	1293228.78	данные отсутствуют	данные отсутствуют
192	482656.78	1293228.78	данные отсутствуют	данные отсутствуют
193	482653.78	1293231.78	данные отсутствуют	данные отсутствуют
193	482653.78	1293231.78	данные отсутствуют	данные отсутствуют
193	482653.78	1293231.78	данные отсутствуют	данные отсутствуют
194	482617.38	1293264.16	данные отсутствуют	данные отсутствуют
194	482617.38	1293264.16	данные отсутствуют	данные отсутствуют
194	482617.38	1293264.16	данные отсутствуют	данные отсутствуют
195	482598.92	1293281.17	данные отсутствуют	данные отсутствуют
195	482598.92	1293281.17	данные отсутствуют	данные отсутствуют
195	482598.92	1293281.17	данные отсутствуют	данные отсутствуют
196	482583.76	1293265.23	данные отсутствуют	данные отсутствуют
196	482583.76	1293265.23	данные отсутствуют	данные отсутствуют
196	482583.76	1293265.23	данные отсутствуют	данные отсутствуют
197	482602.55	1293247.91	данные отсутствуют	данные отсутствуют
197	482602.55	1293247.91	данные отсутствуют	данные отсутствуют
197	482602.55	1293247.91	данные отсутствуют	данные отсутствуют

Государственный регистратор		ФГИС ЕГРН
полное наименование должности	подпись	инициалы, фамилия

М.П.

Выписка из Единого государственного реестра недвижимости об объекте недвижимости  
**Сведения о частях земельного участка**

<b>Земельный участок</b>			
(вид объекта недвижимости)			
Лист № ____ Раздела <b>4.2</b>	Всего листов раздела <b>4.2</b> : ____	Всего разделов: ____	Всего листов выписки: ____
<b>16.03.2021 № 99/2021/381428855</b>			
Кадастровый номер:		<b>47:01:1318001:492</b>	

Номер точки	Координаты, м		Описание закрепления на местности	Средняя квадратическая погрешность определения координат характерных точек границы части земельного участка, м
	X	Y		
1	2	3	4	5
198	482638.45	1293215.99	данные отсутствуют	данные отсутствуют
198	482638.45	1293215.99	данные отсутствуют	данные отсутствуют
198	482638.45	1293215.99	данные отсутствуют	данные отсутствуют
199	482641.06	1293213.38	данные отсутствуют	данные отсутствуют
199	482641.06	1293213.38	данные отсутствуют	данные отсутствуют
199	482641.06	1293213.38	данные отсутствуют	данные отсутствуют
200	482651.7	1293203.52	данные отсутствуют	данные отсутствуют
200	482651.7	1293203.52	данные отсутствуют	данные отсутствуют
200	482651.7	1293203.52	данные отсутствуют	данные отсутствуют
201	482180.9	1292734.69	данные отсутствуют	данные отсутствуют
201	482180.9	1292734.69	данные отсутствуют	данные отсутствуют
201	482180.9	1292734.69	данные отсутствуют	данные отсутствуют
202	482084.16	1292761.28	данные отсутствуют	данные отсутствуют
202	482084.16	1292761.28	данные отсутствуют	данные отсутствуют
202	482084.16	1292761.28	данные отсутствуют	данные отсутствуют
203	482065.02	1292700.1	данные отсутствуют	данные отсутствуют
203	482065.02	1292700.1	данные отсутствуют	данные отсутствуют

Государственный регистратор		ФГИС ЕГРН
полное наименование должности	подпись	инициалы, фамилия

М.П.

Выписка из Единого государственного реестра недвижимости об объекте недвижимости  
**Сведения о частях <sup>1120</sup> земельного участка**

<b>Земельный участок</b>			
(вид объекта недвижимости)			
Лист № ___ Раздела <b>4.2</b>	Всего листов раздела <b>4.2</b> : ___	Всего разделов: ___	Всего листов выписки: ___
<b>16.03.2021 № 99/2021/381428855</b>			
Кадастровый номер:		<b>47:01:1318001:492</b>	

Номер точки	Координаты, м		Описание закрепления на местности	Средняя квадратическая погрешность определения координат характерных точек границы части земельного участка, м
	X	Y		
1	2	3	4	5
203	482065.02	1292700.1	данные отсутствуют	данные отсутствуют
204	482162.1	1292673.1	данные отсутствуют	данные отсутствуют
204	482162.1	1292673.1	данные отсутствуют	данные отсутствуют
204	482162.1	1292673.1	данные отсутствуют	данные отсутствуют
205	482690.9	1293251.31	данные отсутствуют	данные отсутствуют
205	482690.9	1293251.31	данные отсутствуют	данные отсутствуют
205	482690.9	1293251.31	данные отсутствуют	данные отсутствуют
206	482678.98	1293262.34	данные отсутствуют	данные отсутствуют
206	482678.98	1293262.34	данные отсутствуют	данные отсутствуют
206	482678.98	1293262.34	данные отсутствуют	данные отсутствуют
207	482635.85	1293299.94	данные отсутствуют	данные отсутствуют
207	482635.85	1293299.94	данные отсутствуют	данные отсутствуют
207	482635.85	1293299.94	данные отсутствуют	данные отсутствуют
208	482614.05	1293320.02	данные отсутствуют	данные отсутствуют
208	482614.05	1293320.02	данные отсутствуют	данные отсутствуют
208	482614.05	1293320.02	данные отсутствуют	данные отсутствуют
209	482579.35	1293260.77	данные отсутствуют	данные отсутствуют

Государственный регистратор		ФГИС ЕГРН
полное наименование должности	подпись	инициалы, фамилия

М.П.



Выписка из Единого государственного реестра недвижимости об объекте недвижимости  
**Сведения о частях <sup>1121</sup> земельного участка**

<b>Земельный участок</b>			
(вид объекта недвижимости)			
Лист № ____ Раздела <b>4.2</b>	Всего листов раздела <b>4.2</b> : ____	Всего разделов: ____	Всего листов выписки: ____
<b>16.03.2021 № 99/2021/381428855</b>			
Кадастровый номер:		<b>47:01:1318001:492</b>	

Номер точки	Координаты, м		Описание закрепления на местности	Средняя квадратическая погрешность определения координат характерных точек границы части земельного участка, м
	X	Y		
1	2	3	4	5
209	482579.35	1293260.77	данные отсутствуют	данные отсутствуют
209	482579.35	1293260.77	данные отсутствуют	данные отсутствуют
210	482601.78	1293239.98	данные отсутствуют	данные отсутствуют
210	482601.78	1293239.98	данные отсутствуют	данные отсутствуют
210	482601.78	1293239.98	данные отсутствуют	данные отсутствуют
211	482635.62	1293211.11	данные отсутствуют	данные отсутствуют
211	482635.62	1293211.11	данные отсутствуют	данные отсутствуют
211	482635.62	1293211.11	данные отсутствуют	данные отсутствуют
212	482648.44	1293199.53	данные отсутствуют	данные отсутствуют
212	482648.44	1293199.53	данные отсутствуют	данные отсутствуют
212	482648.44	1293199.53	данные отсутствуют	данные отсутствуют
213	482694.58	1293255.8	данные отсутствуют	данные отсутствуют
213	482694.58	1293255.8	данные отсутствуют	данные отсутствуют
213	482694.58	1293255.8	данные отсутствуют	данные отсутствуют
213	482694.58	1293255.8	данные отсутствуют	данные отсутствуют
213	482694.58	1293255.8	данные отсутствуют	данные отсутствуют
213	482694.58	1293255.8	данные отсутствуют	данные отсутствуют
213	482694.58	1293255.8	данные отсутствуют	данные отсутствуют
Государственный регистратор				ФГИС ЕГРН
полное наименование должности			подпись	инициалы, фамилия

М.П.

Выписка из Единого государственного реестра недвижимости об объекте недвижимости  
**Сведения о частях <sup>1122</sup> земельного участка**

<b>Земельный участок</b>			
<small>(вид объекта недвижимости)</small>			
Лист № ___ Раздела <b>4.2</b>	Всего листов раздела <b>4.2</b> : ___	Всего разделов: ___	Всего листов выписки: ___
<b>16.03.2021 № 99/2021/381428855</b>			
Кадастровый номер:		<b>47:01:1318001:492</b>	

Номер точки	Координаты, м		Описание закрепления на местности	Средняя квадратическая погрешность определения координат характерных точек границы части земельного участка, м
	X	Y		
1	2	3	4	5
213	482694.58	1293255.8	данные отсутствуют	данные отсутствуют
213	482694.58	1293255.8	данные отсутствуют	данные отсутствуют
214	482702.39	1293275.87	данные отсутствуют	данные отсутствуют
214	482702.39	1293275.87	данные отсутствуют	данные отсутствуют
214	482702.39	1293275.87	данные отсутствуют	данные отсутствуют
215	482624.16	1293346	данные отсутствуют	данные отсутствуют
215	482624.16	1293346	данные отсутствуют	данные отсутствуют
215	482624.16	1293346	данные отсутствуют	данные отсутствуют
216	482603.36	1293292.57	данные отсутствуют	данные отсутствуют
216	482603.36	1293292.57	данные отсутствуют	данные отсутствуют
216	482603.36	1293292.57	данные отсутствуют	данные отсутствуют
217	482613.84	1293283.1	данные отсутствуют	данные отсутствуют
217	482613.84	1293283.1	данные отсутствуют	данные отсутствуют
217	482613.84	1293283.1	данные отсутствуют	данные отсутствуют
218	482610.04	1293283.53	данные отсутствуют	данные отсутствуют
218	482610.04	1293283.53	данные отсутствуют	данные отсутствуют
218	482610.04	1293283.53	данные отсутствуют	данные отсутствуют

Государственный регистратор		ФГИС ЕГРН
полное наименование должности	подпись	инициалы, фамилия

М.П.

Выписка из Единого государственного реестра недвижимости об объекте недвижимости  
**Сведения о частях <sup>1123</sup> земельного участка**

<b>Земельный участок</b>			
(вид объекта недвижимости)			
Лист № ___ Раздела <b>4.2</b>	Всего листов раздела <b>4.2</b> : ___	Всего разделов: ___	Всего листов выписки: ___
<b>16.03.2021 № 99/2021/381428855</b>			
Кадастровый номер:		<b>47:01:1318001:492</b>	

Номер точки	Координаты, м		Описание закрепления на местности	Средняя квадратическая погрешность определения координат характерных точек границы части земельного участка, м
	X	Y		
1	2	3	4	5
219	482585.62	1293267.11	данные отсутствуют	данные отсутствуют
219	482585.62	1293267.11	данные отсутствуют	данные отсутствуют
219	482585.62	1293267.11	данные отсутствуют	данные отсутствуют
220	482578.48	1293259.89	данные отсутствуют	данные отсутствуют
220	482578.48	1293259.89	данные отсутствуют	данные отсутствуют
220	482578.48	1293259.89	данные отсутствуют	данные отсутствуют
221	482610.55	1293281.46	данные отсутствуют	данные отсутствуют
221	482610.55	1293281.46	данные отсутствуют	данные отсутствуют
221	482610.55	1293281.46	данные отсутствуют	данные отсутствуют
222	482616.39	1293280.8	данные отсутствуют	данные отсутствуют
222	482616.39	1293280.8	данные отсутствуют	данные отсутствуют
222	482616.39	1293280.8	данные отсутствуют	данные отсутствуют
223	482673.08	1293229.58	данные отсутствуют	данные отсутствуют
223	482673.08	1293229.58	данные отсутствуют	данные отсутствуют
223	482673.08	1293229.58	данные отсутствуют	данные отсутствуют
224	482693.4	1293254.36	данные отсутствуют	данные отсутствуют
224	482693.4	1293254.36	данные отсутствуют	данные отсутствуют

Государственный регистратор		ФГИС ЕГРН
полное наименование должности	подпись	инициалы, фамилия

М.П.

Выписка из Единого государственного реестра недвижимости об объекте недвижимости  
**Сведения о частях <sup>1124</sup> земельного участка**

<b>Земельный участок</b>			
(вид объекта недвижимости)			
Лист № ___ Раздела <b>4.2</b>	Всего листов раздела <b>4.2</b> : ___	Всего разделов: ___	Всего листов выписки: ___
<b>16.03.2021 № 99/2021/381428855</b>			
Кадастровый номер:		<b>47:01:1318001:492</b>	

Номер точки	Координаты, м		Описание закрепления на местности	Средняя квадратическая погрешность определения координат характерных точек границы части земельного участка, м
	X	Y		
1	2	3	4	5
224	482693.4	1293254.36	данные отсутствуют	данные отсутствуют
225	482713.34	1293303.99	данные отсутствуют	данные отсутствуют
225	482713.34	1293303.99	данные отсутствуют	данные отсутствуют
225	482713.34	1293303.99	данные отсутствуют	данные отсутствуют
226	482635.66	1293375.54	данные отсутствуют	данные отсутствуют
226	482635.66	1293375.54	данные отсутствуют	данные отсутствуют
226	482635.66	1293375.54	данные отсутствуют	данные отсутствуют
227	482616.18	1293325.5	данные отсутствуют	данные отсутствуют
227	482616.18	1293325.5	данные отсутствуют	данные отсутствуют
227	482616.18	1293325.5	данные отсутствуют	данные отсутствуют
228	481991.38	1290844.35	данные отсутствуют	данные отсутствуют
228	481991.38	1290844.35	данные отсутствуют	данные отсутствуют
228	481991.38	1290844.35	данные отсутствуют	данные отсутствуют
229	482006.9	1291085.8	данные отсутствуют	данные отсутствуют
229	482006.9	1291085.8	данные отсутствуют	данные отсутствуют
229	482006.9	1291085.8	данные отсутствуют	данные отсутствуют
230	481938.87	1291168.78	данные отсутствуют	данные отсутствуют

Государственный регистратор		ФГИС ЕГРН
полное наименование должности	подпись	инициалы, фамилия

М.П.

Выписка из Единого государственного реестра недвижимости об объекте недвижимости  
**Сведения о частях <sup>1125</sup> земельного участка**

<b>Земельный участок</b>			
(вид объекта недвижимости)			
Лист № ____ Раздела <b>4.2</b>	Всего листов раздела <b>4.2</b> : ____	Всего разделов: ____	Всего листов выписки: ____
<b>16.03.2021 № 99/2021/381428855</b>			
Кадастровый номер:		<b>47:01:1318001:492</b>	

Номер точки	Координаты, м		Описание закрепления на местности	Средняя квадратическая погрешность определения координат характерных точек границы части земельного участка, м
	X	Y		
1	2	3	4	5
230	481938.87	1291168.78	данные отсутствуют	данные отсутствуют
230	481938.87	1291168.78	данные отсутствуют	данные отсутствуют
231	481929.12	1291220.11	данные отсутствуют	данные отсутствуют
231	481929.12	1291220.11	данные отсутствуют	данные отсутствуют
231	481929.12	1291220.11	данные отсутствуют	данные отсутствуют
232	481925.92	1291161.49	данные отсутствуют	данные отсутствуют
232	481925.92	1291161.49	данные отсутствуют	данные отсутствуют
232	481925.92	1291161.49	данные отсутствуют	данные отсутствуют
233	481912.05	1290864.67	данные отсутствуют	данные отсутствуют
233	481912.05	1290864.67	данные отсутствуют	данные отсутствуют
233	481912.05	1290864.67	данные отсутствуют	данные отсутствуют
234	481951.21	1290855.37	данные отсутствуют	данные отсутствуют
234	481951.21	1290855.37	данные отсутствуют	данные отсутствуют
234	481951.21	1290855.37	данные отсутствуют	данные отсутствуют
235	481865.81	1291528.73	данные отсутствуют	данные отсутствуют
235	481865.81	1291528.73	данные отсутствуют	данные отсутствуют
235	481865.81	1291528.73	данные отсутствуют	данные отсутствуют

Государственный регистратор		ФГИС ЕГРН
полное наименование должности	подпись	инициалы, фамилия

М.П.

Выписка из Единого государственного реестра недвижимости об объекте недвижимости  
**Сведения о частях <sup>1126</sup> земельного участка**

<b>Земельный участок</b>			
(вид объекта недвижимости)			
Лист № ___ Раздела <b>4.2</b>	Всего листов раздела <b>4.2</b> : ___	Всего разделов: ___	Всего листов выписки: ___
<b>16.03.2021 № 99/2021/381428855</b>			
Кадастровый номер:		<b>47:01:1318001:492</b>	

Номер точки	Координаты, м		Описание закрепления на местности	Средняя квадратическая погрешность определения координат характерных точек границы части земельного участка, м
	X	Y		
1	2	3	4	5
236	481770.58	1291690.9	данные отсутствуют	данные отсутствуют
236	481770.58	1291690.9	данные отсутствуют	данные отсутствуют
236	481770.58	1291690.9	данные отсутствуют	данные отсутствуют
237	481769.04	1291672.24	данные отсутствуют	данные отсутствуют
237	481769.04	1291672.24	данные отсутствуют	данные отсутствуют
237	481769.04	1291672.24	данные отсутствуют	данные отсутствуют
238	481564.38	1292004.57	данные отсутствуют	данные отсутствуют
238	481564.38	1292004.57	данные отсутствуют	данные отсутствуют
238	481564.38	1292004.57	данные отсутствуют	данные отсутствуют
239	481561.61	1292007.82	данные отсутствуют	данные отсутствуют
239	481561.61	1292007.82	данные отсутствуют	данные отсутствуют
239	481561.61	1292007.82	данные отсутствуют	данные отсутствуют
240	481563.02	1292004	данные отсутствуют	данные отсутствуют
240	481563.02	1292004	данные отсутствуют	данные отсутствуют
240	481563.02	1292004	данные отсутствуют	данные отсутствуют
241	481546.71	1292025.26	данные отсутствуют	данные отсутствуют
241	481546.71	1292025.26	данные отсутствуют	данные отсутствуют

Государственный регистратор		ФГИС ЕГРН
полное наименование должности	подпись	инициалы, фамилия

М.П.

Выписка из Единого государственного реестра недвижимости об объекте недвижимости  
**Сведения о частях <sup>1127</sup> земельного участка**

<b>Земельный участок</b>			
<small>(вид объекта недвижимости)</small>			
Лист № ___ Раздела <b>4.2</b>	Всего листов раздела <b>4.2</b> : ___	Всего разделов: ___	Всего листов выписки: ___
<b>16.03.2021 № 99/2021/381428855</b>			
Кадастровый номер:		<b>47:01:1318001:492</b>	

Номер точки	Координаты, м		Описание закрепления на местности	Средняя квадратическая погрешность определения координат характерных точек границы части земельного участка, м
	X	Y		
1	2	3	4	5
241	481546.71	1292025.26	данные отсутствуют	данные отсутствуют
242	481537.05	1292036.58	данные отсутствуют	данные отсутствуют
242	481537.05	1292036.58	данные отсутствуют	данные отсутствуют
242	481537.05	1292036.58	данные отсутствуют	данные отсутствуют
243	481496.7	1292209.89	данные отсутствуют	данные отсутствуют
243	481496.7	1292209.89	данные отсутствуют	данные отсутствуют
243	481496.7	1292209.89	данные отсутствуют	данные отсутствуют
244	481467.11	1292262.87	данные отсутствуют	данные отсутствуют
244	481467.11	1292262.87	данные отсутствуют	данные отсутствуют
244	481467.11	1292262.87	данные отсутствуют	данные отсутствуют
245	481265.65	1292280.07	данные отсутствуют	данные отсутствуют
245	481265.65	1292280.07	данные отсутствуют	данные отсутствуют
245	481265.65	1292280.07	данные отсутствуют	данные отсутствуют
246	481307.11	1292191	данные отсутствуют	данные отсутствуют
246	481307.11	1292191	данные отсутствуют	данные отсутствуют
246	481307.11	1292191	данные отсутствуют	данные отсутствуют
247	481360.11	1292087.37	данные отсутствуют	данные отсутствуют

Государственный регистратор		ФГИС ЕГРН
полное наименование должности	подпись	инициалы, фамилия

М.П.

Выписка из Единого государственного реестра недвижимости об объекте недвижимости  
**Сведения о частях земельного участка**

<b>Земельный участок</b>			
(вид объекта недвижимости)			
Лист № ____ Раздела <b>4.2</b>	Всего листов раздела <b>4.2</b> : ____	Всего разделов: ____	Всего листов выписки: ____
<b>16.03.2021 № 99/2021/381428855</b>			
Кадастровый номер:		<b>47:01:1318001:492</b>	

Номер точки	Координаты, м		Описание закрепления на местности	Средняя квадратическая погрешность определения координат характерных точек границы части земельного участка, м
	X	Y		
1	2	3	4	5
247	481360.11	1292087.37	данные отсутствуют	данные отсутствуют
247	481360.11	1292087.37	данные отсутствуют	данные отсутствуют
248	481342.53	1292078.24	данные отсутствуют	данные отсутствуют
248	481342.53	1292078.24	данные отсутствуют	данные отсутствуют
248	481342.53	1292078.24	данные отсутствуют	данные отсутствуют
249	481360.78	1292042.87	данные отсутствуют	данные отсутствуют
249	481360.78	1292042.87	данные отсутствуют	данные отсутствуют
249	481360.78	1292042.87	данные отсутствуют	данные отсутствуют
250	481399.21	1292039.72	данные отсутствуют	данные отсутствуют
250	481399.21	1292039.72	данные отсутствуют	данные отсутствуют
250	481399.21	1292039.72	данные отсутствуют	данные отсутствуют
251	481449.15	1291990.17	данные отсутствуют	данные отсутствуют
251	481449.15	1291990.17	данные отсутствуют	данные отсутствуют
251	481449.15	1291990.17	данные отсутствуют	данные отсутствуют
252	482726.67	1293338.25	данные отсутствуют	данные отсутствуют
252	482726.67	1293338.25	данные отсутствуют	данные отсутствуют
252	482726.67	1293338.25	данные отсутствуют	данные отсутствуют
Государственный регистратор			ФГИС ЕГРН	
полное наименование должности			подпись	
			инициалы, фамилия	

М.П.



Выписка из Единого государственного реестра недвижимости об объекте недвижимости  
**Сведения о частях <sup>1129</sup> земельного участка**

<b>Земельный участок</b>			
(вид объекта недвижимости)			
Лист № ____ Раздела <b>4.2</b>	Всего листов раздела <b>4.2</b> : ____	Всего разделов: ____	Всего листов выписки: ____
<b>16.03.2021 № 99/2021/381428855</b>			
Кадастровый номер:		<b>47:01:1318001:492</b>	

Номер точки	Координаты, м		Описание закрепления на местности	Средняя квадратическая погрешность определения координат характерных точек границы части земельного участка, м
	X	Y		
1	2	3	4	5
253	482721.36	1293343.21	данные отсутствуют	данные отсутствуют
253	482721.36	1293343.21	данные отсутствуют	данные отсутствуют
253	482721.36	1293343.21	данные отсутствуют	данные отсутствуют
254	482706.08	1293357.84	данные отсутствуют	данные отсутствуют
254	482706.08	1293357.84	данные отсутствуют	данные отсутствуют
254	482706.08	1293357.84	данные отсутствуют	данные отсутствуют
255	482648.2	1293407.76	данные отсутствуют	данные отсутствуют
255	482648.2	1293407.76	данные отсутствуют	данные отсутствуют
255	482648.2	1293407.76	данные отсутствуют	данные отсутствуют
256	482646.65	1293403.8	данные отсутствуют	данные отсутствуют
256	482646.65	1293403.8	данные отсутствуют	данные отсутствуют
256	482646.65	1293403.8	данные отсутствуют	данные отсутствуют
257	482703.38	1293354.89	данные отсутствуют	данные отсутствуют
257	482703.38	1293354.89	данные отсутствуют	данные отсутствуют
257	482703.38	1293354.89	данные отсутствуют	данные отсутствуют
258	482718.63	1293340.29	данные отсутствуют	данные отсутствуют
258	482718.63	1293340.29	данные отсутствуют	данные отсутствуют

Государственный регистратор		ФГИС ЕГРН
полное наименование должности	подпись	инициалы, фамилия

М.П.

Выписка из Единого государственного реестра недвижимости об объекте недвижимости  
**Сведения о частях земельного участка**

<b>Земельный участок</b>			
(вид объекта недвижимости)			
Лист № ___ Раздела <b>4.2</b>	Всего листов раздела <b>4.2</b> : ___	Всего разделов: ___	Всего листов выписки: ___
<b>16.03.2021 № 99/2021/381428855</b>			
Кадастровый номер:		<b>47:01:1318001:492</b>	

Номер точки	Координаты, м		Описание закрепления на местности	Средняя квадратическая погрешность определения координат характерных точек границы части земельного участка, м
	X	Y		
1	2	3	4	5
258	482718.63	1293340.29	данные отсутствуют	данные отсутствуют
259	482725.11	1293334.23	данные отсутствуют	данные отсутствуют
259	482725.11	1293334.23	данные отсутствуют	данные отсутствуют
259	482725.11	1293334.23	данные отсутствуют	данные отсутствуют
260	482660.03	1293213.67	данные отсутствуют	данные отсутствуют
260	482660.03	1293213.67	данные отсутствуют	данные отсутствуют
260	482660.03	1293213.67	данные отсутствуют	данные отсутствуют
261	482662.56	1293216.75	данные отсутствуют	данные отсутствуют
261	482662.56	1293216.75	данные отсутствуют	данные отсутствуют
261	482662.56	1293216.75	данные отсутствуют	данные отсутствуют
262	482654.55	1293223.89	данные отсутствуют	данные отсутствуют
262	482654.55	1293223.89	данные отсутствуют	данные отсутствуют
262	482654.55	1293223.89	данные отсутствуют	данные отсутствуют
263	482597.29	1293278.91	данные отсутствуют	данные отсутствуют
263	482597.29	1293278.91	данные отсутствуют	данные отсутствуют
263	482597.29	1293278.91	данные отсутствуют	данные отсутствуют
264	482594.48	1293276.07	данные отсутствуют	данные отсутствуют

Государственный регистратор		ФГИС ЕГРН
полное наименование должности	подпись	инициалы, фамилия

М.П.

Выписка из Единого государственного реестра недвижимости об объекте недвижимости  
**Сведения о частях <sup>1131</sup> земельного участка**

<b>Земельный участок</b>			
(вид объекта недвижимости)			
Лист № ___ Раздела <b>4.2</b>	Всего листов раздела <b>4.2</b> : ___	Всего разделов: ___	Всего листов выписки: ___
<b>16.03.2021 № 99/2021/381428855</b>			
Кадастровый номер:		<b>47:01:1318001:492</b>	

Номер точки	Координаты, м		Описание закрепления на местности	Средняя квадратическая погрешность определения координат характерных точек границы части земельного участка, м
	X	Y		
1	2	3	4	5
264	482594.48	1293276.07	данные отсутствуют	данные отсутствуют
264	482594.48	1293276.07	данные отсутствуют	данные отсутствуют
265	482651.84	1293220.96	данные отсутствуют	данные отсутствуют
265	482651.84	1293220.96	данные отсутствуют	данные отсутствуют
265	482651.84	1293220.96	данные отсутствуют	данные отсутствуют
266	482476.4	1293048.65	данные отсутствуют	данные отсутствуют
266	482476.4	1293048.65	данные отсутствуют	данные отсутствуют
267	482592.11	1293130.85	данные отсутствуют	данные отсутствуют
267	482592.11	1293130.85	данные отсутствуют	данные отсутствуют
268	482734.74	1293358.98	данные отсутствуют	данные отсутствуют
268	482734.74	1293358.98	данные отсутствуют	данные отсутствуют
269	482689.88	1293310.3	данные отсутствуют	данные отсутствуют
269	482689.88	1293310.3	данные отсутствуют	данные отсутствуют
270	482649.14	1293268.84	данные отсутствуют	данные отсутствуют
270	482649.14	1293268.84	данные отсутствуют	данные отсутствуют
271	482645.92	1293265.23	данные отсутствуют	данные отсутствуют
271	482645.92	1293265.23	данные отсутствуют	данные отсутствуют

Государственный регистратор		ФГИС ЕГРН
полное наименование должности	подпись	инициалы, фамилия

М.П.

Выписка из Единого государственного реестра недвижимости об объекте недвижимости  
**Сведения о частях земельного участка**

<b>Земельный участок</b>			
<small>(вид объекта недвижимости)</small>			
Лист № ____ Раздела <b>4.2</b>	Всего листов раздела <b>4.2</b> : ____	Всего разделов: ____	Всего листов выписки: ____
<b>16.03.2021 № 99/2021/381428855</b>			
Кадастровый номер:		<b>47:01:1318001:492</b>	

Номер точки	Координаты, м		Описание закрепления на местности	Средняя квадратическая погрешность определения координат характерных точек границы части земельного участка, м
	X	Y		
1	2	3	4	5
272	482584.86	1293189.71	данные отсутствуют	данные отсутствуют
272	482584.86	1293189.71	данные отсутствуют	данные отсутствуют
273	482539.56	1293135.09	данные отсутствуют	данные отсутствуют
273	482539.56	1293135.09	данные отсутствуют	данные отсутствуют
274	482538.13	1293133.27	данные отсутствуют	данные отсутствуют
274	482538.13	1293133.27	данные отсутствуют	данные отсутствуют
275	482508.43	1293093.88	данные отсутствуют	данные отсутствуют
275	482508.43	1293093.88	данные отсутствуют	данные отсутствуют
276	482507.53	1293092.66	данные отсутствуют	данные отсутствуют
276	482507.53	1293092.66	данные отсутствуют	данные отсутствуют
277	482893.73	1293516.96	данные отсутствуют	данные отсутствуют
277	482893.73	1293516.96	данные отсутствуют	данные отсутствуют
278	482917.8	1293575.74	данные отсутствуют	данные отсутствуют
278	482917.8	1293575.74	данные отсутствуют	данные отсутствуют
279	482884.8	1293585.12	данные отсутствуют	данные отсутствуют
279	482884.8	1293585.12	данные отсутствуют	данные отсутствуют
280	482861.77	1293540.5	данные отсутствуют	данные отсутствуют

Государственный регистратор		ФГИС ЕГРН
полное наименование должности	подпись	инициалы, фамилия

М.П.

Выписка из Единого государственного реестра недвижимости об объекте недвижимости  
**Сведения о частях земельного участка**

<b>Земельный участок</b>			
(вид объекта недвижимости)			
Лист № ___ Раздела <b>4.2</b>	Всего листов раздела <b>4.2</b> : ___	Всего разделов: ___	Всего листов выписки: ___
<b>16.03.2021 № 99/2021/381428855</b>			
Кадастровый номер:		<b>47:01:1318001:492</b>	

Номер точки	Координаты, м		Описание закрепления на местности	Средняя квадратическая погрешность определения координат характерных точек границы части земельного участка, м
	X	Y		
1	2	3	4	5
280	482861.77	1293540.5	данные отсутствуют	данные отсутствуют
281	482859.89	1293536.43	данные отсутствуют	данные отсутствуют
281	482859.89	1293536.43	данные отсутствуют	данные отсутствуют
282	482855.42	1293525.45	данные отсутствуют	данные отсутствуют
282	482855.42	1293525.45	данные отсутствуют	данные отсутствуют
283	482896.17	1293444.13	данные отсутствуют	данные отсутствуют
283	482896.17	1293444.13	данные отсутствуют	данные отсутствуют
284	482910.04	1293458.39	данные отсутствуют	данные отсутствуют
284	482910.04	1293458.39	данные отсутствуют	данные отсутствуют
285	482925.11	1293471.21	данные отсутствуют	данные отсутствуют
285	482925.11	1293471.21	данные отсутствуют	данные отсутствуют
286	483002.84	1293537.39	данные отсутствуют	данные отсутствуют
286	483002.84	1293537.39	данные отсутствуют	данные отсутствуют
287	483016.26	1293561.71	данные отсутствуют	данные отсутствуют
287	483016.26	1293561.71	данные отсутствуют	данные отсутствуют
288	483010.52	1293570.06	данные отсутствуют	данные отсутствуют
288	483010.52	1293570.06	данные отсутствуют	данные отсутствуют

Государственный регистратор		ФГИС ЕГРН
полное наименование должности	подпись	инициалы, фамилия

М.П.

Выписка из Единого государственного реестра недвижимости об объекте недвижимости  
**Сведения о частях <sup>1134</sup> земельного участка**

<b>Земельный участок</b>			
(вид объекта недвижимости)			
Лист № ___ Раздела <b>4.2</b>	Всего листов раздела <b>4.2</b> : ___	Всего разделов: ___	Всего листов выписки: ___
<b>16.03.2021 № 99/2021/381428855</b>			
Кадастровый номер:		<b>47:01:1318001:492</b>	

Номер точки	Координаты, м		Описание закрепления на местности	Средняя квадратическая погрешность определения координат характерных точек границы части земельного участка, м
	X	Y		
1	2	3	4	5
289	482985.63	1293609.71	данные отсутствуют	данные отсутствуют
289	482985.63	1293609.71	данные отсутствуют	данные отсутствуют
290	482957.5	1293558.73	данные отсутствуют	данные отсутствуют
290	482957.5	1293558.73	данные отсутствуют	данные отсутствуют
291	482934.32	1293517.44	данные отсутствуют	данные отсутствуют
291	482934.32	1293517.44	данные отсутствуют	данные отсутствуют
292	482912.71	1293475.65	данные отсутствуют	данные отсутствуют
292	482912.71	1293475.65	данные отсутствуют	данные отсутствуют
293	482041.44	1291346.01	данные отсутствуют	данные отсутствуют
293	482041.44	1291346.01	данные отсутствуют	данные отсутствуют
294	482089.56	1291364.09	данные отсутствуют	данные отсутствуют
294	482089.56	1291364.09	данные отсутствуют	данные отсутствуют
295	482082.58	1291421.55	данные отсутствуют	данные отсутствуют
295	482082.58	1291421.55	данные отсутствуют	данные отсутствуют
296	482074.7	1291568.15	данные отсутствуют	данные отсутствуют
296	482074.7	1291568.15	данные отсутствуют	данные отсутствуют
297	482085.13	1291793.21	данные отсутствуют	данные отсутствуют

Государственный регистратор		ФГИС ЕГРН
полное наименование должности	подпись	инициалы, фамилия

М.П.

Выписка из Единого государственного реестра недвижимости об объекте недвижимости  
**Сведения о частях земельного участка**

<b>Земельный участок</b>			
(вид объекта недвижимости)			
Лист № ____ Раздела <b>4.2</b>	Всего листов раздела <b>4.2</b> : ____	Всего разделов: ____	Всего листов выписки: ____
<b>16.03.2021 № 99/2021/381428855</b>			
Кадастровый номер:		<b>47:01:1318001:492</b>	

Номер точки	Координаты, м		Описание закрепления на местности	Средняя квадратическая погрешность определения координат характерных точек границы части земельного участка, м
	X	Y		
1	2	3	4	5
297	482085.13	1291793.21	данные отсутствуют	данные отсутствуют
298	482102.67	1291981.6	данные отсутствуют	данные отсутствуют
298	482102.67	1291981.6	данные отсутствуют	данные отсутствуют
299	482162.28	1292412.79	данные отсутствуют	данные отсутствуют
299	482162.28	1292412.79	данные отсутствуют	данные отсутствуют
300	482131.44	1292322.7	данные отсутствуют	данные отсутствуют
300	482131.44	1292322.7	данные отсутствуют	данные отсутствуют
301	482130.52	1292319.69	данные отсутствуют	данные отсутствуют
301	482130.52	1292319.69	данные отсутствуют	данные отсутствуют
302	482093.32	1292183.61	данные отсутствуют	данные отсутствуют
302	482093.32	1292183.61	данные отсутствуют	данные отсутствуют
303	482092.65	1292180.85	данные отсутствуют	данные отсутствуют
303	482092.65	1292180.85	данные отсутствуют	данные отсутствуют
304	482073.9	1292092.89	данные отсутствуют	данные отсутствуют
304	482073.9	1292092.89	данные отсутствуют	данные отсутствуют
305	482073.77	1292092.26	данные отсутствуют	данные отсутствуют
305	482073.77	1292092.26	данные отсутствуют	данные отсутствуют

Государственный регистратор		ФГИС ЕГРН
полное наименование должности	подпись	инициалы, фамилия

М.П.

Выписка из Единого государственного реестра недвижимости об объекте недвижимости  
**Сведения о частях земельного участка**

<b>Земельный участок</b>			
(вид объекта недвижимости)			
Лист № ____ Раздела <b>4.2</b>	Всего листов раздела <b>4.2</b> : ____	Всего разделов: ____	Всего листов выписки: ____
<b>16.03.2021 № 99/2021/381428855</b>			
Кадастровый номер:		<b>47:01:1318001:492</b>	

Номер точки	Координаты, м		Описание закрепления на местности	Средняя квадратическая погрешность определения координат характерных точек границы части земельного участка, м
	X	Y		
1	2	3	4	5
306	482053.64	1291991.39	данные отсутствуют	данные отсутствуют
306	482053.64	1291991.39	данные отсутствуют	данные отсутствуют
307	482052.89	1291986.24	данные отсутствуют	данные отсутствуют
307	482052.89	1291986.24	данные отсутствуют	данные отсутствуют
308	482035.35	1291797.85	данные отсутствуют	данные отсутствуют
308	482035.35	1291797.85	данные отсутствуют	данные отсутствуют
309	482035.18	1291795.52	данные отсутствуют	данные отсутствуют
309	482035.18	1291795.52	данные отсутствуют	данные отсутствуют
310	482024.75	1291570.46	данные отсутствуют	данные отсутствуют
310	482024.75	1291570.46	данные отсутствуют	данные отсутствуют
311	482024.77	1291565.47	данные отсутствуют	данные отсутствуют
311	482024.77	1291565.47	данные отсутствуют	данные отсутствуют
312	482032.65	1291418.87	данные отсутствуют	данные отсутствуют
312	482032.65	1291418.87	данные отсутствуют	данные отсутствуют
313	482032.94	1291415.52	данные отсутствуют	данные отсутствуют
313	482032.94	1291415.52	данные отсутствуют	данные отсутствуют
314	482039.92	1291358.06	данные отсутствуют	данные отсутствуют
Государственный регистратор			ФГИС ЕГРН	
полное наименование должности			подпись	
			инициалы, фамилия	

М.П.



Выписка из Единого государственного реестра недвижимости об объекте недвижимости  
**Сведения о частях земельного участка**

<b>Земельный участок</b>			
(вид объекта недвижимости)			
Лист № ___ Раздела <b>4.2</b>	Всего листов раздела <b>4.2</b> : ___	Всего разделов: ___	Всего листов выписки: ___
<b>16.03.2021 № 99/2021/381428855</b>			
Кадастровый номер:		<b>47:01:1318001:492</b>	

Номер точки	Координаты, м		Описание закрепления на местности	Средняя квадратическая погрешность определения координат характерных точек границы части земельного участка, м
	X	Y		
1	2	3	4	5
314	482039.92	1291358.06	данные отсутствуют	данные отсутствуют
315	482039.95	1291357.88	данные отсутствуют	данные отсутствуют
315	482039.95	1291357.88	данные отсутствуют	данные отсутствуют

Государственный регистратор		ФГИС ЕГРН
полное наименование должности	подпись	инициалы, фамилия

М.П.

Выписка из Единого государственного реестра недвижимости об объекте недвижимости  
**Сведения о частях земельного участка**

<b>Земельный участок</b>				
<small>(вид объекта недвижимости)</small>				
Лист № ___ Раздела <b>4.2</b>		Всего листов раздела <b>4.2</b> : ___		Всего разделов: ___
Всего листов выписки: ___				
<b>16.03.2021 № 99/2021/381428855</b>				
Кадастровый номер:			<b>47:01:1318001:492</b>	
Сведения о характерных точках границы части (частей) земельного участка				
Учетный номер части: 3				
Система координат: МСК 53 (Зона-2)				
Зона №				
Номер точки	Координаты, м		Описание закрепления на местности	Средняя квадратическая погрешность определения координат характерных точек границы части земельного участка, м
	X	Y		
1	2	3	4	5
1	482058.31	1291352.23	данные отсутствуют	данные отсутствуют
1	482058.31	1291352.23	данные отсутствуют	данные отсутствуют
1	482058.31	1291352.23	данные отсутствуют	данные отсутствуют
1	482058.31	1291352.23	данные отсутствуют	данные отсутствуют
1	482058.31	1291352.23	данные отсутствуют	данные отсутствуют
2	482057.76	1291369.07	данные отсутствуют	данные отсутствуют
2	482057.76	1291369.07	данные отсутствуют	данные отсутствуют
2	482057.76	1291369.07	данные отсутствуют	данные отсутствуют
3	482055.85	1291431.22	данные отсутствуют	данные отсутствуют
3	482055.85	1291431.22	данные отсутствуют	данные отсутствуют
3	482055.85	1291431.22	данные отсутствуют	данные отсутствуют
4	482054.01	1291493.58	данные отсутствуют	данные отсутствуют
4	482054.01	1291493.58	данные отсутствуют	данные отсутствуют
4	482054.01	1291493.58	данные отсутствуют	данные отсутствуют
5	482051.37	1291556.46	данные отсутствуют	данные отсутствуют
5	482051.37	1291556.46	данные отсутствуют	данные отсутствуют
Государственный регистратор			ФГИС ЕГРН	
полное наименование должности			подпись	
			инициалы, фамилия	

М.П.

Выписка из Единого государственного реестра недвижимости об объекте недвижимости  
**Сведения о частях земельного участка**

<b>Земельный участок</b>			
(вид объекта недвижимости)			
Лист № ____ Раздела <b>4.2</b>	Всего листов раздела <b>4.2</b> : ____	Всего разделов: ____	Всего листов выписки: ____
<b>16.03.2021 № 99/2021/381428855</b>			
Кадастровый номер:		<b>47:01:1318001:492</b>	

Номер точки	Координаты, м		Описание закрепления на местности	Средняя квадратическая погрешность определения координат характерных точек границы части земельного участка, м
	X	Y		
1	2	3	4	5
5	482051.37	1291556.46	данные отсутствуют	данные отсутствуют
6	482048.97	1291619.43	данные отсутствуют	данные отсутствуют
6	482048.97	1291619.43	данные отсутствуют	данные отсутствуют
6	482048.97	1291619.43	данные отсутствуют	данные отсутствуют
7	482046.94	1291682.83	данные отсутствуют	данные отсутствуют
7	482046.94	1291682.83	данные отсутствуют	данные отсутствуют
7	482046.94	1291682.83	данные отсутствуют	данные отсутствуют
8	482044.77	1291746.59	данные отсутствуют	данные отсутствуют
8	482044.77	1291746.59	данные отсутствуют	данные отсутствуют
8	482044.77	1291746.59	данные отсутствуют	данные отсутствуют
9	482042.86	1291809.32	данные отсутствуют	данные отсутствуют
9	482042.86	1291809.32	данные отсутствуют	данные отсутствуют
9	482042.86	1291809.32	данные отсутствуют	данные отсутствуют
10	482040.72	1291871.98	данные отсутствуют	данные отсутствуют
10	482040.72	1291871.98	данные отсутствуют	данные отсутствуют
10	482040.72	1291871.98	данные отсутствуют	данные отсутствуют
11	482038.18	1291933.6	данные отсутствуют	данные отсутствуют

Государственный регистратор		ФГИС ЕГРН
полное наименование должности	подпись	инициалы, фамилия

М.П.

Выписка из Единого государственного реестра недвижимости об объекте недвижимости  
**Сведения о частях земельного участка**

<b>Земельный участок</b>			
(вид объекта недвижимости)			
Лист № ___ Раздела <b>4.2</b>	Всего листов раздела <b>4.2</b> : ___	Всего разделов: ___	Всего листов выписки: ___
<b>16.03.2021 № 99/2021/381428855</b>			
Кадастровый номер:		<b>47:01:1318001:492</b>	

Номер точки	Координаты, м		Описание закрепления на местности	Средняя квадратическая погрешность определения координат характерных точек границы части земельного участка, м
	X	Y		
1	2	3	4	5
11	482038.18	1291933.6	данные отсутствуют	данные отсутствуют
11	482038.18	1291933.6	данные отсутствуют	данные отсутствуют
12	482035.78	1291996.05	данные отсутствуют	данные отсутствуют
12	482035.78	1291996.05	данные отсутствуют	данные отсутствуют
12	482035.78	1291996.05	данные отсутствуют	данные отсутствуют
13	482033.39	1292059.59	данные отсутствуют	данные отсутствуют
13	482033.39	1292059.59	данные отсутствуют	данные отсутствуют
13	482033.39	1292059.59	данные отсутствуют	данные отсутствуют
14	482030.25	1292138.23	данные отсутствуют	данные отсутствуют
14	482030.25	1292138.23	данные отсутствуют	данные отсутствуют
14	482030.25	1292138.23	данные отсутствуют	данные отсутствуют
15	482029.02	1292188.18	данные отсутствуют	данные отсутствуют
15	482029.02	1292188.18	данные отсутствуют	данные отсутствуют
15	482029.02	1292188.18	данные отсутствуют	данные отсутствуют
16	482027.79	1292229.49	данные отсутствуют	данные отсутствуют
16	482027.79	1292229.49	данные отсутствуют	данные отсутствуют
16	482027.79	1292229.49	данные отсутствуют	данные отсутствуют

Государственный регистратор		ФГИС ЕГРН
полное наименование должности	подпись	инициалы, фамилия

М.П.

Выписка из Единого государственного реестра недвижимости об объекте недвижимости  
**Сведения о частях <sup>1141</sup> земельного участка**

<b>Земельный участок</b>			
(вид объекта недвижимости)			
Лист № ___ Раздела <b>4.2</b>	Всего листов раздела <b>4.2</b> : ___	Всего разделов: ___	Всего листов выписки: ___
<b>16.03.2021 № 99/2021/381428855</b>			
Кадастровый номер:		<b>47:01:1318001:492</b>	

Номер точки	Координаты, м		Описание закрепления на местности	Средняя квадратическая погрешность определения координат характерных точек границы части земельного участка, м
	X	Y		
1	2	3	4	5
17	482024.7	1292307.69	данные отсутствуют	данные отсутствуют
17	482024.7	1292307.69	данные отсутствуют	данные отсутствуют
17	482024.7	1292307.69	данные отсутствуют	данные отсутствуют
18	482021.68	1292387.26	данные отсутствуют	данные отсутствуют
18	482021.68	1292387.26	данные отсутствуют	данные отсутствуют
18	482021.68	1292387.26	данные отсутствуют	данные отсутствуют
19	482018.66	1292482.26	данные отсутствуют	данные отсутствуют
19	482018.66	1292482.26	данные отсутствуют	данные отсутствуют
19	482018.66	1292482.26	данные отсутствуют	данные отсутствуют
20	482018.57	1292489.09	данные отсутствуют	данные отсутствуют
20	482018.57	1292489.09	данные отсутствуют	данные отсутствуют
20	482018.57	1292489.09	данные отсутствуют	данные отсутствуют
21	482014.56	1292489.65	данные отсутствуют	данные отсутствуют
21	482014.56	1292489.65	данные отсутствуют	данные отсутствуют
21	482014.56	1292489.65	данные отсутствуют	данные отсутствуют
22	482014.66	1292482.16	данные отсутствуют	данные отсутствуют
22	482014.66	1292482.16	данные отсутствуют	данные отсутствуют

Государственный регистратор		ФГИС ЕГРН
полное наименование должности	подпись	инициалы, фамилия

М.П.

Выписка из Единого государственного реестра недвижимости об объекте недвижимости  
**Сведения о частях <sup>1142</sup> земельного участка**

<b>Земельный участок</b>			
(вид объекта недвижимости)			
Лист № ____ Раздела <b>4.2</b>	Всего листов раздела <b>4.2</b> : ____	Всего разделов: ____	Всего листов выписки: ____
<b>16.03.2021 № 99/2021/381428855</b>			
Кадастровый номер:		<b>47:01:1318001:492</b>	

Номер точки	Координаты, м		Описание закрепления на местности	Средняя квадратическая погрешность определения координат характерных точек границы части земельного участка, м
	X	Y		
1	2	3	4	5
22	482014.66	1292482.16	данные отсутствуют	данные отсутствуют
23	482017.69	1292387.11	данные отсутствуют	данные отсутствуют
23	482017.69	1292387.11	данные отсутствуют	данные отсутствуют
23	482017.69	1292387.11	данные отсутствуют	данные отсутствуют
24	482020.71	1292307.54	данные отсутствуют	данные отсутствуют
24	482020.71	1292307.54	данные отсутствуют	данные отсутствуют
24	482020.71	1292307.54	данные отсутствуют	данные отсутствуют
25	482023.81	1292229.35	данные отсутствуют	данные отсутствуют
25	482023.81	1292229.35	данные отсутствуют	данные отсутствуют
25	482023.81	1292229.35	данные отсутствуют	данные отсутствуют
26	482025.03	1292188.07	данные отсутствуют	данные отсутствуют
26	482025.03	1292188.07	данные отсутствуют	данные отсутствуют
26	482025.03	1292188.07	данные отсутствуют	данные отсутствуют
27	482026.25	1292138.11	данные отсутствуют	данные отсутствуют
27	482026.25	1292138.11	данные отсутствуют	данные отсутствуют
27	482026.25	1292138.11	данные отсутствуют	данные отсутствуют
28	482029.38	1292059.43	данные отсутствуют	данные отсутствуют

Государственный регистратор		ФГИС ЕГРН
полное наименование должности	подпись	инициалы, фамилия

М.П.

Выписка из Единого государственного реестра недвижимости об объекте недвижимости  
**Сведения о частях земельного участка**

<b>Земельный участок</b>			
(вид объекта недвижимости)			
Лист № ____ Раздела <b>4.2</b>	Всего листов раздела <b>4.2</b> : ____	Всего разделов: ____	Всего листов выписки: ____
<b>16.03.2021 № 99/2021/381428855</b>			
Кадастровый номер:		<b>47:01:1318001:492</b>	

Номер точки	Координаты, м		Описание закрепления на местности	Средняя квадратическая погрешность определения координат характерных точек границы части земельного участка, м
	X	Y		
1	2	3	4	5
28	482029.38	1292059.43	данные отсутствуют	данные отсутствуют
28	482029.38	1292059.43	данные отсутствуют	данные отсутствуют
29	482031.78	1291995.9	данные отсутствуют	данные отсутствуют
29	482031.78	1291995.9	данные отсутствуют	данные отсутствуют
29	482031.78	1291995.9	данные отсутствуют	данные отсутствуют
30	482034.19	1291933.44	данные отсутствуют	данные отсутствуют
30	482034.19	1291933.44	данные отсутствуют	данные отсутствуют
30	482034.19	1291933.44	данные отсутствуют	данные отсутствуют
31	482036.73	1291871.83	данные отсутствуют	данные отсутствуют
31	482036.73	1291871.83	данные отсутствуют	данные отсутствуют
31	482036.73	1291871.83	данные отсутствуют	данные отсутствуют
32	482038.86	1291809.19	данные отсутствуют	данные отсутствуют
32	482038.86	1291809.19	данные отсутствуют	данные отсутствуют
32	482038.86	1291809.19	данные отсутствуют	данные отсутствуют
33	482040.76	1291746.46	данные отсутствуют	данные отсутствуют
33	482040.76	1291746.46	данные отсутствуют	данные отсутствуют
33	482040.76	1291746.46	данные отсутствуют	данные отсутствуют

Государственный регистратор		ФГИС ЕГРН
полное наименование должности	подпись	инициалы, фамилия

М.П.

Выписка из Единого государственного реестра недвижимости об объекте недвижимости  
**Сведения о частях <sup>1144</sup> земельного участка**

<b>Земельный участок</b>			
(вид объекта недвижимости)			
Лист № ___ Раздела <b>4.2</b>	Всего листов раздела <b>4.2</b> : ___	Всего разделов: ___	Всего листов выписки: ___
<b>16.03.2021 № 99/2021/381428855</b>			
Кадастровый номер:		<b>47:01:1318001:492</b>	

Номер точки	Координаты, м		Описание закрепления на местности	Средняя квадратическая погрешность определения координат характерных точек границы части земельного участка, м
	X	Y		
1	2	3	4	5
34	482042.92	1291682.7	данные отсутствуют	данные отсутствуют
34	482042.92	1291682.7	данные отсутствуют	данные отсутствуют
34	482042.92	1291682.7	данные отсутствуют	данные отсутствуют
35	482044.97	1291619.29	данные отсутствуют	данные отсутствуют
35	482044.97	1291619.29	данные отсутствуют	данные отсутствуют
35	482044.97	1291619.29	данные отсутствуют	данные отсутствуют
36	482047.38	1291556.29	данные отсутствуют	данные отсутствуют
36	482047.38	1291556.29	данные отсутствуют	данные отсутствуют
36	482047.38	1291556.29	данные отсутствуют	данные отсутствуют
37	482050	1291493.44	данные отсутствуют	данные отсутствуют
37	482050	1291493.44	данные отсутствуют	данные отсутствуют
37	482050	1291493.44	данные отсутствуют	данные отсутствуют
38	482051.86	1291431.09	данные отсутствуют	данные отсутствуют
38	482051.86	1291431.09	данные отсутствуют	данные отсутствуют
38	482051.86	1291431.09	данные отсутствуют	данные отсутствуют
39	482053.76	1291368.94	данные отсутствуют	данные отсутствуют
39	482053.76	1291368.94	данные отсутствуют	данные отсутствуют

Государственный регистратор		ФГИС ЕГРН
полное наименование должности	подпись	инициалы, фамилия

М.П.



Выписка из Единого государственного реестра недвижимости об объекте недвижимости  
**Сведения о частях земельного участка**

<b>Земельный участок</b>			
<small>(вид объекта недвижимости)</small>			
Лист № ____ Раздела <b>4.2</b>	Всего листов раздела <b>4.2</b> : ____	Всего разделов: ____	Всего листов выписки: ____
<b>16.03.2021 № 99/2021/381428855</b>			
Кадастровый номер:		<b>47:01:1318001:492</b>	

Номер точки	Координаты, м		Описание закрепления на местности	Средняя квадратическая погрешность определения координат характерных точек границы части земельного участка, м
	X	Y		
1	2	3	4	5
39	482053.76	1291368.94	данные отсутствуют	данные отсутствуют
40	482054.36	1291350.78	данные отсутствуют	данные отсутствуют
40	482054.36	1291350.78	данные отсутствуют	данные отсутствуют
40	482054.36	1291350.78	данные отсутствуют	данные отсутствуют
40	482054.36	1291350.78	данные отсутствуют	данные отсутствуют
40	482054.36	1291350.78	данные отсутствуют	данные отсутствуют
40	482054.36	1291350.78	данные отсутствуют	данные отсутствуют
41	481993.39	1292029.13	данные отсутствуют	данные отсутствуют
41	481993.39	1292029.13	данные отсутствуют	данные отсутствуют
41	481993.39	1292029.13	данные отсутствуют	данные отсутствуют
42	481992.73	1292033.07	данные отсутствуют	данные отсутствуют
42	481992.73	1292033.07	данные отсутствуют	данные отсутствуют
42	481992.73	1292033.07	данные отсутствуют	данные отсутствуют
43	481990.77	1292032.76	данные отсутствуют	данные отсутствуют
43	481990.77	1292032.76	данные отсутствуют	данные отсутствуют
43	481990.77	1292032.76	данные отсутствуют	данные отсутствуют
44	481950.51	1292026.15	данные отсутствуют	данные отсутствуют
44	481950.51	1292026.15	данные отсутствуют	данные отсутствуют

Государственный регистратор		ФГИС ЕГРН
полное наименование должности	подпись	инициалы, фамилия

М.П.

Выписка из Единого государственного реестра недвижимости об объекте недвижимости  
**Сведения о частях земельного участка**

<b>Земельный участок</b>			
(вид объекта недвижимости)			
Лист № ___ Раздела <b>4.2</b>	Всего листов раздела <b>4.2</b> : ___	Всего разделов: ___	Всего листов выписки: ___
<b>16.03.2021 № 99/2021/381428855</b>			
Кадастровый номер:		<b>47:01:1318001:492</b>	

Номер точки	Координаты, м		Описание закрепления на местности	Средняя квадратическая погрешность определения координат характерных точек границы части земельного участка, м
	X	Y		
1	2	3	4	5
44	481950.51	1292026.15	данные отсутствуют	данные отсутствуют
45	481929.1	1292022.31	данные отсутствуют	данные отсутствуют
45	481929.1	1292022.31	данные отсутствуют	данные отсутствуют
45	481929.1	1292022.31	данные отсутствуют	данные отсутствуют
46	481907.25	1292019.32	данные отсутствуют	данные отсутствуют
46	481907.25	1292019.32	данные отсутствуют	данные отсутствуют
46	481907.25	1292019.32	данные отсутствуют	данные отсутствуют
47	481897.49	1292015.91	данные отсутствуют	данные отсутствуют
47	481897.49	1292015.91	данные отсутствуют	данные отсутствуют
47	481897.49	1292015.91	данные отсутствуют	данные отсутствуют
48	481876.05	1292008.06	данные отсутствуют	данные отсутствуют
48	481876.05	1292008.06	данные отсутствуют	данные отсутствуют
48	481876.05	1292008.06	данные отсутствуют	данные отсутствуют
49	481844.49	1291995.91	данные отсутствуют	данные отсутствуют
49	481844.49	1291995.91	данные отсутствуют	данные отсутствуют
49	481844.49	1291995.91	данные отсутствуют	данные отсутствуют
50	481828.34	1291990.5	данные отсутствуют	данные отсутствуют

Государственный регистратор		ФГИС ЕГРН
полное наименование должности	подпись	инициалы, фамилия

М.П.

Выписка из Единого государственного реестра недвижимости об объекте недвижимости  
**Сведения о частях земельного участка**

<b>Земельный участок</b>			
(вид объекта недвижимости)			
Лист № ___ Раздела <b>4.2</b>	Всего листов раздела <b>4.2</b> : ___	Всего разделов: ___	Всего листов выписки: ___
<b>16.03.2021 № 99/2021/381428855</b>			
Кадастровый номер:		<b>47:01:1318001:492</b>	

Номер точки	Координаты, м		Описание закрепления на местности	Средняя квадратическая погрешность определения координат характерных точек границы части земельного участка, м
	X	Y		
1	2	3	4	5
50	481828.34	1291990.5	данные отсутствуют	данные отсутствуют
50	481828.34	1291990.5	данные отсутствуют	данные отсутствуют
51	481811.16	1291978.2	данные отсутствуют	данные отсутствуют
51	481811.16	1291978.2	данные отсутствуют	данные отсутствуют
51	481811.16	1291978.2	данные отсутствуют	данные отсутствуют
52	481796.39	1291968.33	данные отсутствуют	данные отсутствуют
52	481796.39	1291968.33	данные отсутствуют	данные отсутствуют
52	481796.39	1291968.33	данные отсутствуют	данные отсутствуют
53	481785.81	1291960.6	данные отсутствуют	данные отсутствуют
53	481785.81	1291960.6	данные отсутствуют	данные отсутствуют
53	481785.81	1291960.6	данные отсутствуют	данные отсутствуют
54	481765.94	1291948.66	данные отсутствуют	данные отсутствуют
54	481765.94	1291948.66	данные отсутствуют	данные отсутствуют
54	481765.94	1291948.66	данные отсутствуют	данные отсутствуют
55	481751.7	1291935.1	данные отсутствуют	данные отсутствуют
55	481751.7	1291935.1	данные отсутствуют	данные отсутствуют
55	481751.7	1291935.1	данные отсутствуют	данные отсутствуют

Государственный регистратор		ФГИС ЕГРН
полное наименование должности	подпись	инициалы, фамилия

М.П.

Выписка из Единого государственного реестра недвижимости об объекте недвижимости  
**Сведения о частях земельного участка**

<b>Земельный участок</b>			
<small>(вид объекта недвижимости)</small>			
Лист № ____ Раздела <b>4.2</b>	Всего листов раздела <b>4.2</b> : ____	Всего разделов: ____	Всего листов выписки: ____
<b>16.03.2021 № 99/2021/381428855</b>			
Кадастровый номер:		<b>47:01:1318001:492</b>	

Номер точки	Координаты, м		Описание закрепления на местности	Средняя квадратическая погрешность определения координат характерных точек границы части земельного участка, м
	X	Y		
1	2	3	4	5
56	481745.63	1291929.14	данные отсутствуют	данные отсутствуют
56	481745.63	1291929.14	данные отсутствуют	данные отсутствуют
56	481745.63	1291929.14	данные отсутствуют	данные отсутствуют
57	481750.25	1291928.07	данные отсутствуют	данные отсутствуют
57	481750.25	1291928.07	данные отсутствуют	данные отсутствуют
57	481750.25	1291928.07	данные отсутствуют	данные отсутствуют
58	481754.49	1291932.25	данные отсутствуют	данные отсутствуют
58	481754.49	1291932.25	данные отсутствуют	данные отсутствуют
58	481754.49	1291932.25	данные отсутствуют	данные отсутствуют
59	481768.38	1291945.47	данные отсутствуют	данные отсутствуют
59	481768.38	1291945.47	данные отсутствуют	данные отсутствуют
59	481768.38	1291945.47	данные отсутствуют	данные отсутствуют
60	481788.03	1291957.26	данные отсутствуют	данные отсутствуют
60	481788.03	1291957.26	данные отсутствуют	данные отсутствуют
60	481788.03	1291957.26	данные отсутствуют	данные отсутствуют
61	481798.69	1291965.04	данные отсутствуют	данные отсутствуют
61	481798.69	1291965.04	данные отсутствуют	данные отсутствуют

Государственный регистратор		ФГИС ЕГРН
полное наименование должности	подпись	инициалы, фамилия

М.П.

Выписка из Единого государственного реестра недвижимости об объекте недвижимости  
**Сведения о частях земельного участка**

<b>Земельный участок</b>			
(вид объекта недвижимости)			
Лист № __ Раздела <b>4.2</b>	Всего листов раздела <b>4.2</b> : __	Всего разделов: __	Всего листов выписки: __
<b>16.03.2021 № 99/2021/381428855</b>			
Кадастровый номер:		<b>47:01:1318001:492</b>	

Номер точки	Координаты, м		Описание закрепления на местности	Средняя квадратическая погрешность определения координат характерных точек границы части земельного участка, м
	X	Y		
1	2	3	4	5
61	481798.69	1291965.04	данные отсутствуют	данные отсутствуют
62	481813.44	1291974.91	данные отсутствуют	данные отсутствуют
62	481813.44	1291974.91	данные отсутствуют	данные отсутствуют
62	481813.44	1291974.91	данные отсутствуют	данные отсутствуют
63	481830.19	1291986.87	данные отсутствуют	данные отсутствуют
63	481830.19	1291986.87	данные отсутствуют	данные отсутствуют
63	481830.19	1291986.87	данные отсутствуют	данные отсутствуют
64	481845.85	1291992.16	данные отсутствуют	данные отсутствуют
64	481845.85	1291992.16	данные отсутствуют	данные отсутствуют
64	481845.85	1291992.16	данные отсутствуют	данные отсутствуют
65	481877.46	1292004.32	данные отсутствуют	данные отсутствуют
65	481877.46	1292004.32	данные отсутствуют	данные отсутствуют
65	481877.46	1292004.32	данные отсутствуют	данные отсутствуют
66	481898.84	1292012.14	данные отсутствуют	данные отсутствуют
66	481898.84	1292012.14	данные отсутствуют	данные отсутствуют
66	481898.84	1292012.14	данные отсутствуют	данные отсутствуют
67	481908.19	1292015.41	данные отсутствуют	данные отсутствуют

Государственный регистратор		ФГИС ЕГРН
полное наименование должности	подпись	инициалы, фамилия

М.П.

Выписка из Единого государственного реестра недвижимости об объекте недвижимости  
**Сведения о частях земельного участка**

<b>Земельный участок</b>			
(вид объекта недвижимости)			
Лист № ____ Раздела <b>4.2</b>	Всего листов раздела <b>4.2</b> : ____	Всего разделов: ____	Всего листов выписки: ____
<b>16.03.2021 № 99/2021/381428855</b>			
Кадастровый номер:		<b>47:01:1318001:492</b>	

Номер точки	Координаты, м		Описание закрепления на местности	Средняя квадратическая погрешность определения координат характерных точек границы части земельного участка, м
	X	Y		
1	2	3	4	5
67	481908.19	1292015.41	данные отсутствуют	данные отсутствуют
67	481908.19	1292015.41	данные отсутствуют	данные отсутствуют
68	481929.73	1292018.38	данные отсутствуют	данные отсутствуют
68	481929.73	1292018.38	данные отсутствуют	данные отсутствуют
68	481929.73	1292018.38	данные отсутствуют	данные отсутствуют
69	481951.18	1292022.21	данные отсутствуют	данные отсутствуют
69	481951.18	1292022.21	данные отсутствуют	данные отсутствуют
69	481951.18	1292022.21	данные отсутствуют	данные отсутствуют
70	481991.4	1292028.81	данные отсутствуют	данные отсутствуют
70	481991.4	1292028.81	данные отсутствуют	данные отсутствуют
70	481991.4	1292028.81	данные отсутствуют	данные отсутствуют
71	482368	1293866.6	данные отсутствуют	данные отсутствуют
71	482368	1293866.6	данные отсутствуют	данные отсутствуют
71	482368	1293866.6	данные отсутствуют	данные отсутствуют
72	482377.78	1293883.79	данные отсутствуют	данные отсутствуют
72	482377.78	1293883.79	данные отсутствуют	данные отсутствуют
72	482377.78	1293883.79	данные отсутствуют	данные отсутствуют

Государственный регистратор		ФГИС ЕГРН
полное наименование должности	подпись	инициалы, фамилия

М.П.

Выписка из Единого государственного реестра недвижимости об объекте недвижимости  
**Сведения о частях <sup>1151</sup> земельного участка**

<b>Земельный участок</b>			
(вид объекта недвижимости)			
Лист № ___ Раздела <b>4.2</b>	Всего листов раздела <b>4.2</b> : ___	Всего разделов: ___	Всего листов выписки: ___
<b>16.03.2021 № 99/2021/381428855</b>			
Кадастровый номер:		<b>47:01:1318001:492</b>	

Номер точки	Координаты, м		Описание закрепления на местности	Средняя квадратическая погрешность определения координат характерных точек границы части земельного участка, м
	X	Y		
1	2	3	4	5
73	482423.62	1293959.93	данные отсутствуют	данные отсутствуют
73	482423.62	1293959.93	данные отсутствуют	данные отсутствуют
73	482423.62	1293959.93	данные отсутствуют	данные отсутствуют
74	482400.25	1293980.29	данные отсутствуют	данные отсутствуют
74	482400.25	1293980.29	данные отсутствуют	данные отсутствуют
74	482400.25	1293980.29	данные отсутствуют	данные отсутствуют
75	482383.76	1293952.79	данные отсутствуют	данные отсутствуют
75	482383.76	1293952.79	данные отсутствуют	данные отсутствуют
75	482383.76	1293952.79	данные отсутствуют	данные отсутствуют
76	482344.56	1293887.35	данные отсутствуют	данные отсутствуют
76	482344.56	1293887.35	данные отсутствуют	данные отсутствуют
76	482344.56	1293887.35	данные отсутствуют	данные отсутствуют
77	482162.15	1292673.27	данные отсутствуют	данные отсутствуют
77	482162.15	1292673.27	данные отсутствуют	данные отсутствуют
77	482162.15	1292673.27	данные отсутствуют	данные отсутствуют
77	482162.15	1292673.27	данные отсутствуют	данные отсутствуют
77	482162.15	1292673.27	данные отсутствуют	данные отсутствуют

Государственный регистратор		ФГИС ЕГРН
полное наименование должности	подпись	инициалы, фамилия

М.П.

Выписка из Единого государственного реестра недвижимости об объекте недвижимости  
**Сведения о частях земельного участка**

<b>Земельный участок</b>			
(вид объекта недвижимости)			
Лист № ____ Раздела <b>4.2</b>	Всего листов раздела <b>4.2</b> : ____	Всего разделов: ____	Всего листов выписки: ____
<b>16.03.2021 № 99/2021/381428855</b>			
Кадастровый номер:		<b>47:01:1318001:492</b>	

Номер точки	Координаты, м		Описание закрепления на местности	Средняя квадратическая погрешность определения координат характерных точек границы части земельного участка, м
	X	Y		
1	2	3	4	5
77	482162.15	1292673.27	данные отсутствуют	данные отсутствуют
78	482178.06	1292725.41	данные отсутствуют	данные отсутствуют
78	482178.06	1292725.41	данные отсутствуют	данные отсутствуют
78	482178.06	1292725.41	данные отсутствуют	данные отсутствуют
78	482178.06	1292725.41	данные отсутствуют	данные отсутствуют
78	482178.06	1292725.41	данные отсутствуют	данные отсутствуют
78	482178.06	1292725.41	данные отсутствуют	данные отсутствуют
78	482178.06	1292725.41	данные отсутствуют	данные отсутствуют
78	482178.06	1292725.41	данные отсутствуют	данные отсутствуют
78	482178.06	1292725.41	данные отсутствуют	данные отсутствуют
78	482178.06	1292725.41	данные отсутствуют	данные отсутствуют
78	482178.06	1292725.41	данные отсутствуют	данные отсутствуют
79	482179.25	1292729.29	данные отсутствуют	данные отсутствуют
79	482179.25	1292729.29	данные отсутствуют	данные отсутствуют
79	482179.25	1292729.29	данные отсутствуют	данные отсутствуют
79	482179.25	1292729.29	данные отсутствуют	данные отсутствуют
79	482179.25	1292729.29	данные отсутствуют	данные отсутствуют
79	482179.25	1292729.29	данные отсутствуют	данные отсутствуют
79	482179.25	1292729.29	данные отсутствуют	данные отсутствуют
79	482179.25	1292729.29	данные отсутствуют	данные отсутствуют
Государственный регистратор				ФГИС ЕГРН
полное наименование должности			подпись	инициалы, фамилия

М.П.



Выписка из Единого государственного реестра недвижимости об объекте недвижимости  
**Сведения о частях земельного участка**

<b>Земельный участок</b>			
(вид объекта недвижимости)			
Лист № ____ Раздела <b>4.2</b>	Всего листов раздела <b>4.2</b> : ____	Всего разделов: ____	Всего листов выписки: ____
<b>16.03.2021 № 99/2021/381428855</b>			
Кадастровый номер:		<b>47:01:1318001:492</b>	

Номер точки	Координаты, м		Описание закрепления на местности	Средняя квадратическая погрешность определения координат характерных точек границы части земельного участка, м
	X	Y		
1	2	3	4	5
79	482179.25	1292729.29	данные отсутствуют	данные отсутствуют
79	482179.25	1292729.29	данные отсутствуют	данные отсутствуют
80	482180.97	1292734.92	данные отсутствуют	данные отсутствуют
80	482180.97	1292734.92	данные отсутствуют	данные отсутствуют
80	482180.97	1292734.92	данные отсутствуют	данные отсутствуют
81	482084.2	1292761.42	данные отсутствуют	данные отсутствуют
81	482084.2	1292761.42	данные отсутствуют	данные отсутствуют
81	482084.2	1292761.42	данные отсутствуют	данные отсутствуют
82	482083.23	1292758.31	данные отсутствуют	данные отсутствуют
82	482083.23	1292758.31	данные отсутствуют	данные отсутствуют
82	482083.23	1292758.31	данные отсутствуют	данные отсутствуют
82	482083.23	1292758.31	данные отсутствуют	данные отсутствуют
82	482083.23	1292758.31	данные отсутствуют	данные отсутствуют
82	482083.23	1292758.31	данные отсутствуют	данные отсутствуют
82	482083.23	1292758.31	данные отсутствуют	данные отсутствуют
82	482083.23	1292758.31	данные отсутствуют	данные отсутствуют
82	482083.23	1292758.31	данные отсутствуют	данные отсутствуют
82	482083.23	1292758.31	данные отсутствуют	данные отсутствуют
82	482083.23	1292758.31	данные отсутствуют	данные отсутствуют

Государственный регистратор		ФГИС ЕГРН
полное наименование должности	подпись	инициалы, фамилия

М.П.

Выписка из Единого государственного реестра недвижимости об объекте недвижимости  
**Сведения о частях земельного участка**

<b>Земельный участок</b>			
(вид объекта недвижимости)			
Лист № ____ Раздела <b>4.2</b>	Всего листов раздела <b>4.2</b> : ____	Всего разделов: ____	Всего листов выписки: ____
<b>16.03.2021 № 99/2021/381428855</b>			
Кадастровый номер:		<b>47:01:1318001:492</b>	

Номер точки	Координаты, м		Описание закрепления на местности	Средняя квадратическая погрешность определения координат характерных точек границы части земельного участка, м
	X	Y		
1	2	3	4	5
83	482065.11	1292700.4	данные отсутствуют	данные отсутствуют
83	482065.11	1292700.4	данные отсутствуют	данные отсутствуют
83	482065.11	1292700.4	данные отсутствуют	данные отсутствуют
83	482065.11	1292700.4	данные отсутствуют	данные отсутствуют
83	482065.11	1292700.4	данные отсутствуют	данные отсутствуют
83	482065.11	1292700.4	данные отсутствуют	данные отсутствуют
84	482175.23	1292729.85	данные отсутствуют	данные отсутствуют
84	482175.23	1292729.85	данные отсутствуют	данные отсутствуют
84	482175.23	1292729.85	данные отсутствуют	данные отсутствуют
85	482158.18	1292734.81	данные отсутствуют	данные отсутствуют
85	482158.18	1292734.81	данные отсутствуют	данные отсутствуют
85	482158.18	1292734.81	данные отсутствуют	данные отсутствуют
86	482144.13	1292740.21	данные отсутствуют	данные отсутствуют
86	482144.13	1292740.21	данные отсутствуют	данные отсутствуют
86	482144.13	1292740.21	данные отсутствуют	данные отсутствуют
87	482139.82	1292741.59	данные отсутствуют	данные отсутствуют
87	482139.82	1292741.59	данные отсутствуют	данные отсутствуют

Государственный регистратор		ФГИС ЕГРН
полное наименование должности	подпись	инициалы, фамилия

М.П.

Выписка из Единого государственного реестра недвижимости об объекте недвижимости  
**Сведения о частях земельного участка**

<b>Земельный участок</b>			
(вид объекта недвижимости)			
Лист № ____ Раздела <b>4.2</b>	Всего листов раздела <b>4.2</b> : ____	Всего разделов: ____	Всего листов выписки: ____
<b>16.03.2021 № 99/2021/381428855</b>			
Кадастровый номер:		<b>47:01:1318001:492</b>	

Номер точки	Координаты, м		Описание закрепления на местности	Средняя квадратическая погрешность определения координат характерных точек границы части земельного участка, м
	X	Y		
1	2	3	4	5
87	482139.82	1292741.59	данные отсутствуют	данные отсутствуют
88	482117.46	1292745.39	данные отсутствуют	данные отсутствуют
88	482117.46	1292745.39	данные отсутствуют	данные отсутствуют
88	482117.46	1292745.39	данные отсутствуют	данные отсутствуют
89	482096.01	1292752.6	данные отсутствуют	данные отсутствуют
89	482096.01	1292752.6	данные отсутствуют	данные отсутствуют
89	482096.01	1292752.6	данные отсутствуют	данные отсутствуют
90	482091.76	1292757.3	данные отсутствуют	данные отсутствуют
90	482091.76	1292757.3	данные отсутствуют	данные отсутствуют
90	482091.76	1292757.3	данные отсутствуют	данные отсутствуют
91	482088.7	1292759.78	данные отсутствуют	данные отсутствуют
91	482088.7	1292759.78	данные отсутствуют	данные отсутствуют
91	482088.7	1292759.78	данные отсутствуют	данные отсутствуют
92	482084.45	1292762.22	данные отсутствуют	данные отсутствуют
92	482084.45	1292762.22	данные отсутствуют	данные отсутствуют
92	482084.45	1292762.22	данные отсутствуют	данные отсутствуют
93	482086.45	1292756.47	данные отсутствуют	данные отсутствуют

Государственный регистратор		ФГИС ЕГРН
полное наименование должности	подпись	инициалы, фамилия

М.П.

Выписка из Единого государственного реестра недвижимости об объекте недвижимости  
**Сведения о частях земельного участка**

<b>Земельный участок</b>			
(вид объекта недвижимости)			
Лист № ____ Раздела <b>4.2</b>	Всего листов раздела <b>4.2</b> : ____	Всего разделов: ____	Всего листов выписки: ____
<b>16.03.2021 № 99/2021/381428855</b>			
Кадастровый номер:		<b>47:01:1318001:492</b>	

Номер точки	Координаты, м		Описание закрепления на местности	Средняя квадратическая погрешность определения координат характерных точек границы части земельного участка, м
	X	Y		
1	2	3	4	5
93	482086.45	1292756.47	данные отсутствуют	данные отсутствуют
93	482086.45	1292756.47	данные отсутствуют	данные отсутствуют
94	482088.99	1292754.4	данные отсутствуют	данные отсутствуют
94	482088.99	1292754.4	данные отсутствуют	данные отсутствуют
94	482088.99	1292754.4	данные отсутствуют	данные отсутствуют
95	482093.72	1292749.12	данные отсутствуют	данные отсутствуют
95	482093.72	1292749.12	данные отсутствуют	данные отсутствуют
95	482093.72	1292749.12	данные отсутствуют	данные отсутствуют
96	482116.48	1292741.5	данные отсутствуют	данные отсутствуют
96	482116.48	1292741.5	данные отсутствуют	данные отсутствуют
96	482116.48	1292741.5	данные отсутствуют	данные отсутствуют
97	482138.88	1292737.69	данные отсутствуют	данные отсутствуют
97	482138.88	1292737.69	данные отсутствуют	данные отсутствуют
97	482138.88	1292737.69	данные отсутствуют	данные отсутствуют
98	482142.81	1292736.43	данные отсутствуют	данные отсутствуют
98	482142.81	1292736.43	данные отсутствуют	данные отсутствуют
98	482142.81	1292736.43	данные отсутствуют	данные отсутствуют

Государственный регистратор		ФГИС ЕГРН
полное наименование должности	подпись	инициалы, фамилия

М.П.

Выписка из Единого государственного реестра недвижимости об объекте недвижимости  
**Сведения о частях земельного участка**

<b>Земельный участок</b>			
(вид объекта недвижимости)			
Лист № ___ Раздела <b>4.2</b>	Всего листов раздела <b>4.2</b> : ___	Всего разделов: ___	Всего листов выписки: ___
<b>16.03.2021 № 99/2021/381428855</b>			
Кадастровый номер:		<b>47:01:1318001:492</b>	

Номер точки	Координаты, м		Описание закрепления на местности	Средняя квадратическая погрешность определения координат характерных точек границы части земельного участка, м
	X	Y		
1	2	3	4	5
99	482156.91	1292731.02	данные отсутствуют	данные отсутствуют
99	482156.91	1292731.02	данные отсутствуют	данные отсутствуют
99	482156.91	1292731.02	данные отсутствуют	данные отсутствуют
100	482174.39	1292725.93	данные отсутствуют	данные отсутствуют
100	482174.39	1292725.93	данные отсутствуют	данные отсутствуют
100	482174.39	1292725.93	данные отсутствуют	данные отсутствуют
101	482652.68	1293204.71	данные отсутствуют	данные отсутствуют
101	482652.68	1293204.71	данные отсутствуют	данные отсутствуют
101	482652.68	1293204.71	данные отсутствуют	данные отсутствуют
101	482652.68	1293204.71	данные отсутствуют	данные отсутствуют
101	482652.68	1293204.71	данные отсутствуют	данные отсутствуют
101	482652.68	1293204.71	данные отсутствуют	данные отсутствуют
101	482652.68	1293204.71	данные отсутствуют	данные отсутствуют
101	482652.68	1293204.71	данные отсутствуют	данные отсутствуют
101	482652.68	1293204.71	данные отсутствуют	данные отсутствуют
101	482652.68	1293204.71	данные отсутствуют	данные отсутствуют
101	482652.68	1293204.71	данные отсутствуют	данные отсутствуют
101	482652.68	1293204.71	данные отсутствуют	данные отсутствуют
101	482652.68	1293204.71	данные отсутствуют	данные отсутствуют
101	482652.68	1293204.71	данные отсутствуют	данные отсутствуют

Государственный регистратор		ФГИС ЕГРН
полное наименование должности	подпись	инициалы, фамилия

М.П.

Выписка из Единого государственного реестра недвижимости об объекте недвижимости  
**Сведения о частях земельного участка**

1158

<b>Земельный участок</b>			
(вид объекта недвижимости)			
Лист № ____ Раздела <b>4.2</b>	Всего листов раздела <b>4.2</b> : ____	Всего разделов: ____	Всего листов выписки: ____
<b>16.03.2021 № 99/2021/381428855</b>			
Кадастровый номер:		<b>47:01:1318001:492</b>	

Номер точки	Координаты, м		Описание закрепления на местности	Средняя квадратическая погрешность определения координат характерных точек границы части земельного участка, м
	X	Y		
1	2	3	4	5
102	482663.14	1293217.46	данные отсутствуют	данные отсутствуют
102	482663.14	1293217.46	данные отсутствуют	данные отсутствуют
102	482663.14	1293217.46	данные отсутствуют	данные отсутствуют
102	482663.14	1293217.46	данные отсутствуют	данные отсутствуют
102	482663.14	1293217.46	данные отсутствуют	данные отсутствуют
102	482663.14	1293217.46	данные отсутствуют	данные отсутствуют
102	482663.14	1293217.46	данные отсутствуют	данные отсутствуют
102	482663.14	1293217.46	данные отсутствуют	данные отсутствуют
102	482663.14	1293217.46	данные отсутствуют	данные отсутствуют
102	482663.14	1293217.46	данные отсутствуют	данные отсутствуют
102	482663.14	1293217.46	данные отсутствуют	данные отсутствуют
102	482663.14	1293217.46	данные отсутствуют	данные отсутствуют
102	482663.14	1293217.46	данные отсутствуют	данные отсутствуют
102	482663.14	1293217.46	данные отсутствуют	данные отсутствуют
102	482663.14	1293217.46	данные отсутствуют	данные отсутствуют
102	482663.14	1293217.46	данные отсутствуют	данные отсутствуют
102	482663.14	1293217.46	данные отсутствуют	данные отсутствуют
102	482663.14	1293217.46	данные отсутствуют	данные отсутствуют
102	482663.14	1293217.46	данные отсутствуют	данные отсутствуют
102	482663.14	1293217.46	данные отсутствуют	данные отсутствуют
102	482663.14	1293217.46	данные отсутствуют	данные отсутствуют
102	482663.14	1293217.46	данные отсутствуют	данные отсутствуют
102	482663.14	1293217.46	данные отсутствуют	данные отсутствуют
103	482665.38	1293220.19	данные отсутствуют	данные отсутствуют
103	482665.38	1293220.19	данные отсутствуют	данные отсутствуют
103	482665.38	1293220.19	данные отсутствуют	данные отсутствуют

Государственный регистратор		ФГИС ЕГРН
полное наименование должности	подпись	инициалы, фамилия

М.П.

Выписка из Единого государственного реестра недвижимости об объекте недвижимости  
**Сведения о частях земельного участка**

<b>Земельный участок</b>			
(вид объекта недвижимости)			
Лист № ____ Раздела <b>4.2</b>	Всего листов раздела <b>4.2</b> : ____	Всего разделов: ____	Всего листов выписки: ____
<b>16.03.2021 № 99/2021/381428855</b>			
Кадастровый номер:		<b>47:01:1318001:492</b>	

Номер точки	Координаты, м		Описание закрепления на местности	Средняя квадратическая погрешность определения координат характерных точек границы части земельного участка, м
	X	Y		
1	2	3	4	5
103	482665.38	1293220.19	данные отсутствуют	данные отсутствуют
103	482665.38	1293220.19	данные отсутствуют	данные отсутствуют
103	482665.38	1293220.19	данные отсутствуют	данные отсутствуют
103	482665.38	1293220.19	данные отсутствуют	данные отсутствуют
103	482665.38	1293220.19	данные отсутствуют	данные отсутствуют
103	482665.38	1293220.19	данные отсутствуют	данные отсутствуют
103	482665.38	1293220.19	данные отсутствуют	данные отсутствуют
103	482665.38	1293220.19	данные отсутствуют	данные отсутствуют
103	482665.38	1293220.19	данные отсутствуют	данные отсутствуют
103	482665.38	1293220.19	данные отсутствуют	данные отсутствуют
103	482665.38	1293220.19	данные отсутствуют	данные отсутствуют
103	482665.38	1293220.19	данные отсутствуют	данные отсутствуют
104	482598.91	1293281.15	данные отсутствуют	данные отсутствуют
104	482598.91	1293281.15	данные отсутствуют	данные отсутствуют
104	482598.91	1293281.15	данные отсутствуют	данные отсутствуют
104	482598.91	1293281.15	данные отсутствуют	данные отсутствуют
104	482598.91	1293281.15	данные отсутствуют	данные отсутствуют
104	482598.91	1293281.15	данные отсутствуют	данные отсутствуют

Государственный регистратор		ФГИС ЕГРН
полное наименование должности	подпись	инициалы, фамилия

М.П.

Выписка из Единого государственного реестра недвижимости об объекте недвижимости  
**Сведения о частях земельного участка**

<b>Земельный участок</b>			
<small>(вид объекта недвижимости)</small>			
Лист № ___ Раздела <b>4.2</b>	Всего листов раздела <b>4.2</b> : ___	Всего разделов: ___	Всего листов выписки: ___
<b>16.03.2021 № 99/2021/381428855</b>			
Кадастровый номер:		<b>47:01:1318001:492</b>	

Номер точки	Координаты, м		Описание закрепления на местности	Средняя квадратическая погрешность определения координат характерных точек границы части земельного участка, м
	X	Y		
1	2	3	4	5
105	482598.84	1293280.96	данные отсутствуют	данные отсутствуют
105	482598.84	1293280.96	данные отсутствуют	данные отсутствуют
105	482598.84	1293280.96	данные отсутствуют	данные отсутствуют
105	482598.84	1293280.96	данные отсутствуют	данные отсутствуют
105	482598.84	1293280.96	данные отсутствуют	данные отсутствуют
105	482598.84	1293280.96	данные отсутствуют	данные отсутствуют
105	482598.84	1293280.96	данные отсутствуют	данные отсутствуют
105	482598.84	1293280.96	данные отсутствуют	данные отсутствуют
105	482598.84	1293280.96	данные отсутствуют	данные отсутствуют
105	482598.84	1293280.96	данные отсутствуют	данные отсутствуют
105	482598.84	1293280.96	данные отсутствуют	данные отсутствуют
105	482598.84	1293280.96	данные отсутствуют	данные отсутствуют
105	482598.84	1293280.96	данные отсутствуют	данные отсутствуют
105	482598.84	1293280.96	данные отсутствуют	данные отсутствуют
106	482598.53	1293280.16	данные отсутствуют	данные отсутствуют
106	482598.53	1293280.16	данные отсутствуют	данные отсутствуют
106	482598.53	1293280.16	данные отсутствуют	данные отсутствуют
106	482598.53	1293280.16	данные отсутствуют	данные отсутствуют
106	482598.53	1293280.16	данные отсутствуют	данные отсутствуют

Государственный регистратор		ФГИС ЕГРН
полное наименование должности	подпись	инициалы, фамилия

М.П.



Выписка из Единого государственного реестра недвижимости об объекте недвижимости  
**Сведения о частях <sup>1161</sup> земельного участка**

<b>Земельный участок</b>			
(вид объекта недвижимости)			
Лист № ____ Раздела <b>4.2</b>	Всего листов раздела <b>4.2</b> : ____	Всего разделов: ____	Всего листов выписки: ____
<b>16.03.2021 № 99/2021/381428855</b>			
Кадастровый номер:		<b>47:01:1318001:492</b>	

Номер точки	Координаты, м		Описание закрепления на местности	Средняя квадратическая погрешность определения координат характерных точек границы части земельного участка, м
	X	Y		
1	2	3	4	5
106	482598.53	1293280.16	данные отсутствуют	данные отсутствуют
106	482598.53	1293280.16	данные отсутствуют	данные отсутствуют
106	482598.53	1293280.16	данные отсутствуют	данные отсутствуют
106	482598.53	1293280.16	данные отсутствуют	данные отсутствуют
106	482598.53	1293280.16	данные отсутствуют	данные отсутствуют
106	482598.53	1293280.16	данные отсутствуют	данные отсутствуют
106	482598.53	1293280.16	данные отсутствуют	данные отсутствуют
106	482598.53	1293280.16	данные отсутствуют	данные отсутствуют
107	482596.28	1293277.89	данные отсутствуют	данные отсутствуют
107	482596.28	1293277.89	данные отсутствуют	данные отсутствуют
107	482596.28	1293277.89	данные отсутствуют	данные отсутствуют
107	482596.28	1293277.89	данные отсутствуют	данные отсутствуют
107	482596.28	1293277.89	данные отсутствуют	данные отсутствуют
107	482596.28	1293277.89	данные отсутствуют	данные отсутствуют
107	482596.28	1293277.89	данные отсутствуют	данные отсутствуют
107	482596.28	1293277.89	данные отсутствуют	данные отсутствуют
107	482596.28	1293277.89	данные отсутствуют	данные отсутствуют
107	482596.28	1293277.89	данные отсутствуют	данные отсутствуют
107	482596.28	1293277.89	данные отсутствуют	данные отсутствуют

Государственный регистратор		ФГИС ЕГРН
полное наименование должности	подпись	инициалы, фамилия

М.П.

Выписка из Единого государственного реестра недвижимости об объекте недвижимости  
**Сведения о частях <sup>1162</sup> земельного участка**

<b>Земельный участок</b>			
(вид объекта недвижимости)			
Лист № ___ Раздела <b>4.2</b>	Всего листов раздела <b>4.2</b> : ___	Всего разделов: ___	Всего листов выписки: ___
<b>16.03.2021 № 99/2021/381428855</b>			
Кадастровый номер:		<b>47:01:1318001:492</b>	

Номер точки	Координаты, м		Описание закрепления на местности	Средняя квадратическая погрешность определения координат характерных точек границы части земельного участка, м
	X	Y		
1	2	3	4	5
107	482596.28	1293277.89	данные отсутствуют	данные отсутствуют
107	482596.28	1293277.89	данные отсутствуют	данные отсутствуют
107	482596.28	1293277.89	данные отсутствуют	данные отсутствуют
107	482596.28	1293277.89	данные отсутствуют	данные отсутствуют
107	482596.28	1293277.89	данные отсутствуют	данные отсутствуют
108	482585.15	1293266.63	данные отсутствуют	данные отсутствуют
108	482585.15	1293266.63	данные отсутствуют	данные отсутствуют
108	482585.15	1293266.63	данные отсутствуют	данные отсутствуют
108	482585.15	1293266.63	данные отсутствуют	данные отсутствуют
108	482585.15	1293266.63	данные отсутствуют	данные отсутствуют
108	482585.15	1293266.63	данные отсутствуют	данные отсутствуют
108	482585.15	1293266.63	данные отсутствуют	данные отсутствуют
108	482585.15	1293266.63	данные отсутствуют	данные отсутствуют
108	482585.15	1293266.63	данные отсутствуют	данные отсутствуют
108	482585.15	1293266.63	данные отсутствуют	данные отсутствуют
108	482585.15	1293266.63	данные отсутствуют	данные отсутствуют
108	482585.15	1293266.63	данные отсутствуют	данные отсутствуют
108	482585.15	1293266.63	данные отсутствуют	данные отсутствуют
108	482585.15	1293266.63	данные отсутствуют	данные отсутствуют
108	482585.15	1293266.63	данные отсутствуют	данные отсутствуют

Государственный регистратор		ФГИС ЕГРН
полное наименование должности	подпись	инициалы, фамилия

М.П.

Выписка из Единого государственного реестра недвижимости об объекте недвижимости  
**Сведения о частях земельного участка**

<b>Земельный участок</b>			
(вид объекта недвижимости)			
Лист № ____ Раздела <b>4.2</b>	Всего листов раздела <b>4.2</b> : ____	Всего разделов: ____	Всего листов выписки: ____
<b>16.03.2021 № 99/2021/381428855</b>			
Кадастровый номер:		<b>47:01:1318001:492</b>	

Номер точки	Координаты, м		Описание закрепления на местности	Средняя квадратическая погрешность определения координат характерных точек границы части земельного участка, м
	X	Y		
1	2	3	4	5
109	482665.68	1293220.56	данные отсутствуют	данные отсутствуют
109	482665.68	1293220.56	данные отсутствуют	данные отсутствуют
109	482665.68	1293220.56	данные отсутствуют	данные отсутствуют
109	482665.68	1293220.56	данные отсутствуют	данные отсутствуют
109	482665.68	1293220.56	данные отсутствуют	данные отсутствуют
109	482665.68	1293220.56	данные отсутствуют	данные отсутствуют
109	482665.68	1293220.56	данные отсутствуют	данные отсутствуют
109	482665.68	1293220.56	данные отсутствуют	данные отсутствуют
109	482665.68	1293220.56	данные отсутствуют	данные отсутствуют
110	482638.42	1293245.55	данные отсутствуют	данные отсутствуют
110	482638.42	1293245.55	данные отсутствуют	данные отсутствуют
110	482638.42	1293245.55	данные отсутствуют	данные отсутствуют
111	482627.23	1293255.29	данные отсутствуют	данные отсутствуют
111	482627.23	1293255.29	данные отсутствуют	данные отсутствуют
111	482627.23	1293255.29	данные отсутствуют	данные отсутствуют
112	482605.98	1293274.51	данные отсутствуют	данные отсутствуют
112	482605.98	1293274.51	данные отсутствуют	данные отсутствуют
112	482605.98	1293274.51	данные отсутствуют	данные отсутствуют
Государственный регистратор				ФГИС ЕГРН
полное наименование должности			подпись	инициалы, фамилия

М.П.

Выписка из Единого государственного реестра недвижимости об объекте недвижимости  
**Сведения о частях <sup>1164</sup> земельного участка**

<b>Земельный участок</b>			
(вид объекта недвижимости)			
Лист № ___ Раздела <b>4.2</b>	Всего листов раздела <b>4.2</b> : ___	Всего разделов: ___	Всего листов выписки: ___
<b>16.03.2021 № 99/2021/381428855</b>			
Кадастровый номер:		<b>47:01:1318001:492</b>	

Номер точки	Координаты, м		Описание закрепления на местности	Средняя квадратическая погрешность определения координат характерных точек границы части земельного участка, м
	X	Y		
1	2	3	4	5
113	482603.29	1293271.54	данные отсутствуют	данные отсутствуют
113	482603.29	1293271.54	данные отсутствуют	данные отсутствуют
113	482603.29	1293271.54	данные отсутствуют	данные отсутствуют
114	482624.57	1293252.3	данные отсутствуют	данные отсутствуют
114	482624.57	1293252.3	данные отсутствуют	данные отсутствуют
114	482624.57	1293252.3	данные отсутствуют	данные отсутствуют
115	482635.75	1293242.57	данные отсутствуют	данные отсутствуют
115	482635.75	1293242.57	данные отсутствуют	данные отсутствуют
115	482635.75	1293242.57	данные отсутствуют	данные отсутствуют
116	482673.67	1293230.3	данные отсутствуют	данные отсутствуют
116	482673.67	1293230.3	данные отсутствуют	данные отсутствуют
116	482673.67	1293230.3	данные отсутствуют	данные отсутствуют
116	482673.67	1293230.3	данные отсутствуют	данные отсутствуют
116	482673.67	1293230.3	данные отсутствуют	данные отсутствуют
116	482673.67	1293230.3	данные отсутствуют	данные отсутствуют
116	482673.67	1293230.3	данные отсутствуют	данные отсутствуют
116	482673.67	1293230.3	данные отсутствуют	данные отсутствуют
116	482673.67	1293230.3	данные отсутствуют	данные отсутствуют
116	482673.67	1293230.3	данные отсутствуют	данные отсутствуют
Государственный регистратор				ФГИС ЕГРН
полное наименование должности			подпись	инициалы, фамилия

М.П.

Выписка из Единого государственного реестра недвижимости об объекте недвижимости  
**Сведения о частях земельного участка**

<b>Земельный участок</b>			
(вид объекта недвижимости)			
Лист № ___ Раздела <b>4.2</b>	Всего листов раздела <b>4.2</b> : ___	Всего разделов: ___	Всего листов выписки: ___
<b>16.03.2021 № 99/2021/381428855</b>			
Кадастровый номер:		<b>47:01:1318001:492</b>	

Номер точки	Координаты, м		Описание закрепления на местности	Средняя квадратическая погрешность определения координат характерных точек границы части земельного участка, м
	X	Y		
1	2	3	4	5
116	482673.67	1293230.3	данные отсутствуют	данные отсутствуют
116	482673.67	1293230.3	данные отсутствуют	данные отсутствуют
116	482673.67	1293230.3	данные отсутствуют	данные отсутствуют
117	482676.21	1293233.39	данные отсутствуют	данные отсутствуют
117	482676.21	1293233.39	данные отсутствуют	данные отсутствуют
117	482676.21	1293233.39	данные отсутствуют	данные отсутствуют
117	482676.21	1293233.39	данные отсутствуют	данные отсутствуют
117	482676.21	1293233.39	данные отсутствуют	данные отсутствуют
117	482676.21	1293233.39	данные отсутствуют	данные отсутствуют
117	482676.21	1293233.39	данные отсутствуют	данные отсутствуют
117	482676.21	1293233.39	данные отсутствуют	данные отсутствуют
117	482676.21	1293233.39	данные отсутствуют	данные отсутствуют
117	482676.21	1293233.39	данные отсутствуют	данные отсутствуют
117	482676.21	1293233.39	данные отсутствуют	данные отсутствуют
117	482676.21	1293233.39	данные отсутствуют	данные отсутствуют
117	482676.21	1293233.39	данные отсутствуют	данные отсутствуют
118	482668.9	1293239.78	данные отсутствуют	данные отсутствуют
118	482668.9	1293239.78	данные отсутствуют	данные отсутствуют
118	482668.9	1293239.78	данные отсутствуют	данные отсутствуют

Государственный регистратор		ФГИС ЕГРН
полное наименование должности	подпись	инициалы, фамилия

М.П.

Выписка из Единого государственного реестра недвижимости об объекте недвижимости  
**Сведения о частях <sup>1166</sup> земельного участка**

<b>Земельный участок</b>			
(вид объекта недвижимости)			
Лист № ___ Раздела <b>4.2</b>	Всего листов раздела <b>4.2</b> : ___	Всего разделов: ___	Всего листов выписки: ___
<b>16.03.2021 № 99/2021/381428855</b>			
Кадастровый номер:		<b>47:01:1318001:492</b>	

Номер точки	Координаты, м		Описание закрепления на местности	Средняя квадратическая погрешность определения координат характерных точек границы части земельного участка, м
	X	Y		
1	2	3	4	5
119	482654.25	1293252.58	данные отсутствуют	данные отсутствуют
119	482654.25	1293252.58	данные отсутствуют	данные отсутствуют
119	482654.25	1293252.58	данные отсутствуют	данные отсутствуют
120	482611.01	1293291.64	данные отсутствуют	данные отсутствуют
120	482611.01	1293291.64	данные отсутствуют	данные отсутствуют
120	482611.01	1293291.64	данные отсутствуют	данные отсутствуют
121	482605.11	1293297.06	данные отсутствуют	данные отсутствуют
121	482605.11	1293297.06	данные отсутствуют	данные отсутствуют
121	482605.11	1293297.06	данные отсутствуют	данные отсутствуют
121	482605.11	1293297.06	данные отсутствуют	данные отсутствуют
121	482605.11	1293297.06	данные отсутствуют	данные отсутствуют
121	482605.11	1293297.06	данные отсутствуют	данные отсутствуют
121	482605.11	1293297.06	данные отсутствуют	данные отсутствуют
121	482605.11	1293297.06	данные отсутствуют	данные отсутствуют
121	482605.11	1293297.06	данные отсутствуют	данные отсутствуют
121	482605.11	1293297.06	данные отсутствуют	данные отсутствуют
122	482603.55	1293293.06	данные отсутствуют	данные отсутствуют
122	482603.55	1293293.06	данные отсутствуют	данные отсутствуют

Государственный регистратор		ФГИС ЕГРН
полное наименование должности	подпись	инициалы, фамилия

М.П.

Выписка из Единого государственного реестра недвижимости об объекте недвижимости  
**Сведения о частях земельного участка**

1167

<b>Земельный участок</b>			
(вид объекта недвижимости)			
Лист № ___ Раздела <b>4.2</b>	Всего листов раздела <b>4.2</b> : ___	Всего разделов: ___	Всего листов выписки: ___
<b>16.03.2021 № 99/2021/381428855</b>			
Кадастровый номер:		<b>47:01:1318001:492</b>	

Номер точки	Координаты, м		Описание закрепления на местности	Средняя квадратическая погрешность определения координат характерных точек границы части земельного участка, м
	X	Y		
1	2	3	4	5
122	482603.55	1293293.06	данные отсутствуют	данные отсутствуют
122	482603.55	1293293.06	данные отсутствуют	данные отсутствуют
122	482603.55	1293293.06	данные отсутствуют	данные отсутствуют
122	482603.55	1293293.06	данные отсутствуют	данные отсутствуют
122	482603.55	1293293.06	данные отсутствуют	данные отсутствуют
122	482603.55	1293293.06	данные отсутствуют	данные отсутствуют
122	482603.55	1293293.06	данные отсутствуют	данные отсутствуют
122	482603.55	1293293.06	данные отсутствуют	данные отсутствуют
123	482608.32	1293288.68	данные отсутствуют	данные отсутствуют
123	482608.32	1293288.68	данные отсутствуют	данные отсутствуют
123	482608.32	1293288.68	данные отсутствуют	данные отсутствуют
124	482651.59	1293249.59	данные отсутствуют	данные отсутствуют
124	482651.59	1293249.59	данные отсутствуют	данные отсутствуют
124	482651.59	1293249.59	данные отсутствуют	данные отсутствуют
125	482664.77	1293238.08	данные отсутствуют	данные отсутствуют
125	482664.77	1293238.08	данные отсутствуют	данные отсутствуют
125	482664.77	1293238.08	данные отсутствуют	данные отсутствуют
126	482663.65	1293236.79	данные отсутствуют	данные отсутствуют

Государственный регистратор		ФГИС ЕГРН
полное наименование должности	подпись	инициалы, фамилия

М.П.

Выписка из Единого государственного реестра недвижимости об объекте недвижимости  
**Сведения о частях земельного участка**

1168

<b>Земельный участок</b>			
(вид объекта недвижимости)			
Лист № ____ Раздела <b>4.2</b>	Всего листов раздела <b>4.2</b> : ____	Всего разделов: ____	Всего листов выписки: ____
<b>16.03.2021 № 99/2021/381428855</b>			
Кадастровый номер:		<b>47:01:1318001:492</b>	

Номер точки	Координаты, м		Описание закрепления на местности	Средняя квадратическая погрешность определения координат характерных точек границы части земельного участка, м
	X	Y		
1	2	3	4	5
126	482663.65	1293236.79	данные отсутствуют	данные отсутствуют
126	482663.65	1293236.79	данные отсутствуют	данные отсутствуют
127	482662.34	1293235.27	данные отсутствуют	данные отсутствуют
127	482662.34	1293235.27	данные отсутствуют	данные отсутствуют
127	482662.34	1293235.27	данные отсутствуют	данные отсутствуют
128	482665.36	1293232.65	данные отсутствуют	данные отсутствуют
128	482665.36	1293232.65	данные отсутствуют	данные отсутствуют
128	482665.36	1293232.65	данные отсутствуют	данные отсутствуют
129	482666.67	1293234.16	данные отсутствуют	данные отсутствуют
129	482666.67	1293234.16	данные отсутствуют	данные отсутствуют
129	482666.67	1293234.16	данные отсутствуют	данные отсутствуют
130	482667.78	1293235.45	данные отсутствуют	данные отсутствуют
130	482667.78	1293235.45	данные отсутствуют	данные отсутствуют
130	482667.78	1293235.45	данные отсутствуют	данные отсутствуют
131	482389.88	1293847.25	данные отсутствуют	данные отсутствуют
131	482389.88	1293847.25	данные отсутствуют	данные отсутствуют
131	482389.88	1293847.25	данные отсутствуют	данные отсутствуют
Государственный регистратор				ФГИС ЕГРН
полное наименование должности			подпись	инициалы, фамилия

М.П.



Выписка из Единого государственного реестра недвижимости об объекте недвижимости  
**Сведения о частях земельного участка**

1169

<b>Земельный участок</b>			
(вид объекта недвижимости)			
Лист № ____ Раздела <b>4.2</b>	Всего листов раздела <b>4.2</b> : ____	Всего разделов: ____	Всего листов выписки: ____
<b>16.03.2021 № 99/2021/381428855</b>			
Кадастровый номер:		<b>47:01:1318001:492</b>	

Номер точки	Координаты, м		Описание закрепления на местности	Средняя квадратическая погрешность определения координат характерных точек границы части земельного участка, м
	X	Y		
1	2	3	4	5
132	482409.11	1293879.1	данные отсутствуют	данные отсутствуют
132	482409.11	1293879.1	данные отсутствуют	данные отсутствуют
132	482409.11	1293879.1	данные отсутствуют	данные отсутствуют
133	482442.29	1293934.38	данные отсутствуют	данные отсутствуют
133	482442.29	1293934.38	данные отсутствуют	данные отсутствуют
133	482442.29	1293934.38	данные отсутствуют	данные отсутствуют
134	482445.95	1293940.47	данные отсутствуют	данные отсутствуют
134	482445.95	1293940.47	данные отсутствуют	данные отсутствуют
134	482445.95	1293940.47	данные отсутствуют	данные отсутствуют
135	482442.89	1293943.14	данные отсутствуют	данные отсутствуют
135	482442.89	1293943.14	данные отсутствуют	данные отсутствуют
135	482442.89	1293943.14	данные отсутствуют	данные отсутствуют
136	482438.85	1293936.43	данные отсутствуют	данные отсутствуют
136	482438.85	1293936.43	данные отсутствуют	данные отсутствуют
136	482438.85	1293936.43	данные отсутствуют	данные отсутствуют
137	482405.68	1293881.16	данные отсутствуют	данные отсутствуют
137	482405.68	1293881.16	данные отсутствуют	данные отсутствуют
Государственный регистратор				ФГИС ЕГРН
полное наименование должности			подпись	инициалы, фамилия

М.П.

Выписка из Единого государственного реестра недвижимости об объекте недвижимости  
**Сведения о частях земельного участка**

<b>Земельный участок</b>			
<small>(вид объекта недвижимости)</small>			
Лист № ___ Раздела <b>4.2</b>	Всего листов раздела <b>4.2</b> : ___	Всего разделов: ___	Всего листов выписки: ___
<b>16.03.2021 № 99/2021/381428855</b>			
Кадастровый номер:		<b>47:01:1318001:492</b>	

Номер точки	Координаты, м		Описание закрепления на местности	Средняя квадратическая погрешность определения координат характерных точек границы части земельного участка, м
	X	Y		
1	2	3	4	5
137	482405.68	1293881.16	данные отсутствуют	данные отсутствуют
138	482386.83	1293849.94	данные отсутствуют	данные отсутствуют
138	482386.83	1293849.94	данные отсутствуют	данные отсутствуют
138	482386.83	1293849.94	данные отсутствуют	данные отсутствуют
139	482013.26	1291224.51	данные отсутствуют	данные отсутствуют
139	482013.26	1291224.51	данные отсутствуют	данные отсутствуют
139	482013.26	1291224.51	данные отсутствуют	данные отсутствуют
140	482013.25	1291235.77	данные отсутствуют	данные отсутствуют
140	482013.25	1291235.77	данные отсутствуют	данные отсутствуют
140	482013.25	1291235.77	данные отсутствуют	данные отсутствуют
141	482009.43	1291334.2	данные отсутствуют	данные отсутствуют
141	482009.43	1291334.2	данные отсутствуют	данные отсутствуют
141	482009.43	1291334.2	данные отсутствуют	данные отсутствуют
142	482019.58	1291337.94	данные отсутствуют	данные отсутствуют
142	482019.58	1291337.94	данные отсутствуют	данные отсутствуют
142	482019.58	1291337.94	данные отсутствуют	данные отсутствуют
143	482017.55	1291395.07	данные отсутствуют	данные отсутствуют

Государственный регистратор		ФГИС ЕГРН
полное наименование должности	подпись	инициалы, фамилия

М.П.

Выписка из Единого государственного реестра недвижимости об объекте недвижимости  
**Сведения о частях <sup>1171</sup> земельного участка**

<b>Земельный участок</b>			
(вид объекта недвижимости)			
Лист № ___ Раздела <b>4.2</b>	Всего листов раздела <b>4.2</b> : ___	Всего разделов: ___	Всего листов выписки: ___
<b>16.03.2021 № 99/2021/381428855</b>			
Кадастровый номер:		<b>47:01:1318001:492</b>	

Номер точки	Координаты, м		Описание закрепления на местности	Средняя квадратическая погрешность определения координат характерных точек границы части земельного участка, м
	X	Y		
1	2	3	4	5
143	482017.55	1291395.07	данные отсутствуют	данные отсутствуют
143	482017.55	1291395.07	данные отсутствуют	данные отсутствуют
144	482013.61	1291490.1	данные отсутствуют	данные отсутствуют
144	482013.61	1291490.1	данные отсутствуют	данные отсутствуют
144	482013.61	1291490.1	данные отсутствуют	данные отсутствуют
145	482010.37	1291578.59	данные отсутствуют	данные отсутствуют
145	482010.37	1291578.59	данные отсутствуют	данные отсутствуют
145	482010.37	1291578.59	данные отсутствуют	данные отсутствуют
146	482006.56	1291672.32	данные отсутствуют	данные отсутствуют
146	482006.56	1291672.32	данные отсутствуют	данные отсутствуют
146	482006.56	1291672.32	данные отсутствуют	данные отсутствуют
147	482002.66	1291767.99	данные отсутствуют	данные отсутствуют
147	482002.66	1291767.99	данные отсутствуют	данные отсутствуют
147	482002.66	1291767.99	данные отсутствуют	данные отсутствуют
148	481998.83	1291867.61	данные отсутствуют	данные отсутствуют
148	481998.83	1291867.61	данные отсутствуют	данные отсутствуют
148	481998.83	1291867.61	данные отсутствуют	данные отсутствуют

Государственный регистратор		ФГИС ЕГРН
полное наименование должности	подпись	инициалы, фамилия

М.П.

Выписка из Единого государственного реестра недвижимости об объекте недвижимости  
**Сведения о частях <sup>1172</sup> земельного участка**

<b>Земельный участок</b>			
(вид объекта недвижимости)			
Лист № ___ Раздела <b>4.2</b>	Всего листов раздела <b>4.2</b> : ___	Всего разделов: ___	Всего листов выписки: ___
<b>16.03.2021 № 99/2021/381428855</b>			
Кадастровый номер:		<b>47:01:1318001:492</b>	

Номер точки	Координаты, м		Описание закрепления на местности	Средняя квадратическая погрешность определения координат характерных точек границы части земельного участка, м
	X	Y		
1	2	3	4	5
149	481995.02	1291961.87	данные отсутствуют	данные отсутствуют
149	481995.02	1291961.87	данные отсутствуют	данные отсутствуют
149	481995.02	1291961.87	данные отсутствуют	данные отсутствуют
150	482001.73	1292029.16	данные отсутствуют	данные отсутствуют
150	482001.73	1292029.16	данные отсутствуют	данные отсутствуют
150	482001.73	1292029.16	данные отсутствуют	данные отсутствуют
151	481999	1292100.17	данные отсутствуют	данные отсутствуют
151	481999	1292100.17	данные отсутствуют	данные отсутствуют
151	481999	1292100.17	данные отсутствуют	данные отсутствуют
152	481996.25	1292168.6	данные отсутствуют	данные отсутствуют
152	481996.25	1292168.6	данные отсутствуют	данные отсутствуют
152	481996.25	1292168.6	данные отсутствуют	данные отсутствуют
153	481993.41	1292242.2	данные отсутствуют	данные отсутствуют
153	481993.41	1292242.2	данные отсутствуют	данные отсутствуют
153	481993.41	1292242.2	данные отсутствуют	данные отсутствуют
154	481990.66	1292303.82	данные отсутствуют	данные отсутствуют
154	481990.66	1292303.82	данные отсутствуют	данные отсутствуют
Государственный регистратор				ФГИС ЕГРН
полное наименование должности			подпись	инициалы, фамилия

М.П.

Выписка из Единого государственного реестра недвижимости об объекте недвижимости  
**Сведения о частях земельного участка**

<b>Земельный участок</b>			
(вид объекта недвижимости)			
Лист № ___ Раздела <b>4.2</b>	Всего листов раздела <b>4.2</b> : ___	Всего разделов: ___	Всего листов выписки: ___
<b>16.03.2021 № 99/2021/381428855</b>			
Кадастровый номер:		<b>47:01:1318001:492</b>	

Номер точки	Координаты, м		Описание закрепления на местности	Средняя квадратическая погрешность определения координат характерных точек границы части земельного участка, м
	X	Y		
1	2	3	4	5
154	481990.66	1292303.82	данные отсутствуют	данные отсутствуют
155	481987.51	1292379.23	данные отсутствуют	данные отсутствуют
155	481987.51	1292379.23	данные отсутствуют	данные отсутствуют
155	481987.51	1292379.23	данные отсутствуют	данные отсутствуют
156	481985.22	1292447.76	данные отсутствуют	данные отсутствуют
156	481985.22	1292447.76	данные отсутствуют	данные отсутствуют
156	481985.22	1292447.76	данные отсутствуют	данные отсутствуют
157	481983.65	1292483.1	данные отсутствуют	данные отсутствуют
157	481983.65	1292483.1	данные отсутствуют	данные отсутствуют
157	481983.65	1292483.1	данные отсутствуют	данные отсутствуют
158	481983.18	1292494.05	данные отсутствуют	данные отсутствуют
158	481983.18	1292494.05	данные отсутствуют	данные отсутствуют
158	481983.18	1292494.05	данные отсутствуют	данные отсутствуют
159	481963.04	1292496.88	данные отсутствуют	данные отсутствуют
159	481963.04	1292496.88	данные отсутствуют	данные отсутствуют
159	481963.04	1292496.88	данные отсутствуют	данные отсутствуют
160	481963.67	1292482.22	данные отсутствуют	данные отсутствуют

Государственный регистратор		ФГИС ЕГРН
полное наименование должности	подпись	инициалы, фамилия

М.П.

Выписка из Единого государственного реестра недвижимости об объекте недвижимости  
**Сведения о частях <sup>1174</sup> земельного участка**

<b>Земельный участок</b>			
(вид объекта недвижимости)			
Лист № ___ Раздела <b>4.2</b>	Всего листов раздела <b>4.2</b> : ___	Всего разделов: ___	Всего листов выписки: ___
<b>16.03.2021 № 99/2021/381428855</b>			
Кадастровый номер:		<b>47:01:1318001:492</b>	

Номер точки	Координаты, м		Описание закрепления на местности	Средняя квадратическая погрешность определения координат характерных точек границы части земельного участка, м
	X	Y		
1	2	3	4	5
160	481963.67	1292482.22	данные отсутствуют	данные отсутствуют
160	481963.67	1292482.22	данные отсутствуют	данные отсутствуют
161	481965.22	1292447.01	данные отсутствуют	данные отсутствуют
161	481965.22	1292447.01	данные отсутствуют	данные отсутствуют
161	481965.22	1292447.01	данные отсутствуют	данные отсутствуют
162	481967.52	1292378.48	данные отсутствуют	данные отсутствуют
162	481967.52	1292378.48	данные отсутствуют	данные отсутствуют
162	481967.52	1292378.48	данные отсутствуют	данные отсутствуют
163	481970.68	1292302.95	данные отсутствуют	данные отсутствуют
163	481970.68	1292302.95	данные отсутствуют	данные отсутствуют
163	481970.68	1292302.95	данные отсутствуют	данные отсутствуют
164	481973.42	1292241.36	данные отсутствуют	данные отсутствуют
164	481973.42	1292241.36	данные отсутствуют	данные отсутствуют
164	481973.42	1292241.36	данные отсутствуют	данные отсутствуют
165	481976.26	1292167.81	данные отсутствуют	данные отсутствуют
165	481976.26	1292167.81	данные отсутствуют	данные отсутствуют
165	481976.26	1292167.81	данные отсутствуют	данные отсутствуют

Государственный регистратор		ФГИС ЕГРН
полное наименование должности	подпись	инициалы, фамилия

М.П.

Выписка из Единого государственного реестра недвижимости об объекте недвижимости  
**Сведения о частях <sup>1175</sup> земельного участка**

<b>Земельный участок</b>			
(вид объекта недвижимости)			
Лист № ___ Раздела <b>4.2</b>	Всего листов раздела <b>4.2</b> : ___	Всего разделов: ___	Всего листов выписки: ___
<b>16.03.2021 № 99/2021/381428855</b>			
Кадастровый номер:		<b>47:01:1318001:492</b>	

Номер точки	Координаты, м		Описание закрепления на местности	Средняя квадратическая погрешность определения координат характерных точек границы части земельного участка, м
	X	Y		
1	2	3	4	5
166	481979.01	1292099.39	данные отсутствуют	данные отсутствуют
166	481979.01	1292099.39	данные отсутствуют	данные отсутствуют
166	481979.01	1292099.39	данные отсутствуют	данные отсутствуют
167	481981.72	1292029.77	данные отсутствуют	данные отсутствуют
167	481981.72	1292029.77	данные отсутствуют	данные отсутствуют
167	481981.72	1292029.77	данные отсутствуют	данные отсутствуют
168	481974.98	1291962.46	данные отсутствуют	данные отсутствуют
168	481974.98	1291962.46	данные отсутствуют	данные отсутствуют
168	481974.98	1291962.46	данные отсутствуют	данные отсутствуют
169	481978.85	1291866.81	данные отсутствуют	данные отсутствуют
169	481978.85	1291866.81	данные отсутствуют	данные отсутствуют
169	481978.85	1291866.81	данные отсутствуют	данные отсутствуют
170	481982.67	1291767.2	данные отсутствуют	данные отсутствуют
170	481982.67	1291767.2	данные отсутствуют	данные отсутствуют
170	481982.67	1291767.2	данные отсутствуют	данные отсутствуют
171	481986.55	1291671.51	данные отсутствуют	данные отсутствуют
171	481986.55	1291671.51	данные отсутствуют	данные отсутствуют

Государственный регистратор		ФГИС ЕГРН
полное наименование должности	подпись	инициалы, фамилия

М.П.

Выписка из Единого государственного реестра недвижимости об объекте недвижимости  
**Сведения о частях земельного участка**

<b>Земельный участок</b>			
(вид объекта недвижимости)			
Лист № ___ Раздела <b>4.2</b>	Всего листов раздела <b>4.2</b> : ___	Всего разделов: ___	Всего листов выписки: ___
<b>16.03.2021 № 99/2021/381428855</b>			
Кадастровый номер:		<b>47:01:1318001:492</b>	

Номер точки	Координаты, м		Описание закрепления на местности	Средняя квадратическая погрешность определения координат характерных точек границы части земельного участка, м
	X	Y		
1	2	3	4	5
171	481986.55	1291671.51	данные отсутствуют	данные отсутствуют
172	481990.4	1291577.81	данные отсутствуют	данные отсутствуют
172	481990.4	1291577.81	данные отсутствуют	данные отсутствуют
172	481990.4	1291577.81	данные отсутствуют	данные отсутствуют
173	481993.62	1291489.32	данные отсутствуют	данные отсутствуют
173	481993.62	1291489.32	данные отсутствуют	данные отсутствуют
173	481993.62	1291489.32	данные отсутствуют	данные отсутствуют
174	481997.57	1291394.3	данные отсутствуют	данные отсутствуют
174	481997.57	1291394.3	данные отсутствуют	данные отсутствуют
174	481997.57	1291394.3	данные отсутствуют	данные отсутствуют
175	482002.04	1291268.74	данные отсутствуют	данные отсутствуют
175	482002.04	1291268.74	данные отсутствуют	данные отсутствуют
175	482002.04	1291268.74	данные отсутствуют	данные отсутствуют
176	482012.07	1291166.25	данные отсутствуют	данные отсутствуют
176	482012.07	1291166.25	данные отсутствуют	данные отсутствуют
176	482012.07	1291166.25	данные отсутствуют	данные отсутствуют
177	482013.31	1291185.61	данные отсутствуют	данные отсутствуют

Государственный регистратор		ФГИС ЕГРН
полное наименование должности	подпись	инициалы, фамилия

М.П.



Выписка из Единого государственного реестра недвижимости об объекте недвижимости  
**Сведения о частях <sup>1177</sup> земельного участка**

<b>Земельный участок</b>			
(вид объекта недвижимости)			
Лист № ____ Раздела <b>4.2</b>	Всего листов раздела <b>4.2</b> : ____	Всего разделов: ____	Всего листов выписки: ____
<b>16.03.2021 № 99/2021/381428855</b>			
Кадастровый номер:		<b>47:01:1318001:492</b>	

Номер точки	Координаты, м		Описание закрепления на местности	Средняя квадратическая погрешность определения координат характерных точек границы части земельного участка, м
	X	Y		
1	2	3	4	5
177	482013.31	1291185.61	данные отсутствуют	данные отсутствуют
177	482013.31	1291185.61	данные отсутствуют	данные отсутствуют
178	482013.31	1291186.34	данные отсутствуют	данные отсутствуют
178	482013.31	1291186.34	данные отсутствуют	данные отсутствуют
178	482013.31	1291186.34	данные отсутствуют	данные отсутствуют
179	481975.26	1291184.49	данные отсутствуют	данные отсутствуют
179	481975.26	1291184.49	данные отсутствуют	данные отсутствуют
179	481975.26	1291184.49	данные отсутствуют	данные отсутствуют
180	481928.29	1291181.65	данные отсутствуют	данные отсутствуют
180	481928.29	1291181.65	данные отсутствуют	данные отсутствуют
180	481928.29	1291181.65	данные отсутствуют	данные отсутствуют
181	481927	1291181.28	данные отсутствуют	данные отсутствуют
181	481927	1291181.28	данные отсутствуют	данные отсутствуют
181	481927	1291181.28	данные отсутствуют	данные отсутствуют
181	481927	1291181.28	данные отсутствуют	данные отсутствуют
181	481927	1291181.28	данные отсутствуют	данные отсутствуют
181	481927	1291181.28	данные отсутствуют	данные отсутствуют

Государственный регистратор		ФГИС ЕГРН
полное наименование должности	подпись	инициалы, фамилия

М.П.

Выписка из Единого государственного реестра недвижимости об объекте недвижимости  
**Сведения о частях земельного участка**

<b>Земельный участок</b>			
(вид объекта недвижимости)			
Лист № ___ Раздела <b>4.2</b>	Всего листов раздела <b>4.2</b> : ___	Всего разделов: ___	Всего листов выписки: ___
<b>16.03.2021 № 99/2021/381428855</b>			
Кадастровый номер:		<b>47:01:1318001:492</b>	

Номер точки	Координаты, м		Описание закрепления на местности	Средняя квадратическая погрешность определения координат характерных точек границы части земельного участка, м
	X	Y		
1	2	3	4	5
182	481925.86	1291160.11	данные отсутствуют	данные отсутствуют
182	481925.86	1291160.11	данные отсутствуют	данные отсутствуют
182	481925.86	1291160.11	данные отсутствуют	данные отсутствуют
182	481925.86	1291160.11	данные отсутствуют	данные отсутствуют
182	481925.86	1291160.11	данные отсутствуют	данные отсутствуют
182	481925.86	1291160.11	данные отсутствуют	данные отсутствуют
182	481925.86	1291160.11	данные отсутствуют	данные отсутствуют
183	481931.74	1291161.84	данные отсутствуют	данные отсутствуют
183	481931.74	1291161.84	данные отсутствуют	данные отсутствуют
183	481931.74	1291161.84	данные отсутствуют	данные отсутствуют
184	481976.37	1291164.52	данные отсутствуют	данные отсутствуют
184	481976.37	1291164.52	данные отсутствуют	данные отсутствуют
184	481976.37	1291164.52	данные отсутствуют	данные отсутствуют
185	482018.13	1292523.2	данные отсутствуют	данные отсутствуют
185	482018.13	1292523.2	данные отсутствуют	данные отсутствуют
185	482018.13	1292523.2	данные отсутствуют	данные отсутствуют
186	482018.11	1292525.46	данные отсутствуют	данные отсутствуют
186	482018.11	1292525.46	данные отсутствуют	данные отсутствуют

Государственный регистратор		ФГИС ЕГРН
полное наименование должности	подпись	инициалы, фамилия

М.П.

Выписка из Единого государственного реестра недвижимости об объекте недвижимости  
**Сведения о частях земельного участка**

<b>Земельный участок</b>			
(вид объекта недвижимости)			
Лист № ___ Раздела <b>4.2</b>	Всего листов раздела <b>4.2</b> : ___	Всего разделов: ___	Всего листов выписки: ___
<b>16.03.2021 № 99/2021/381428855</b>			
Кадастровый номер:		<b>47:01:1318001:492</b>	

Номер точки	Координаты, м		Описание закрепления на местности	Средняя квадратическая погрешность определения координат характерных точек границы части земельного участка, м
	X	Y		
1	2	3	4	5
186	482018.11	1292525.46	данные отсутствуют	данные отсутствуют
187	482017.29	1292547.56	данные отсутствуют	данные отсутствуют
187	482017.29	1292547.56	данные отсутствуют	данные отсутствуют
187	482017.29	1292547.56	данные отсутствуют	данные отсутствуют
188	482013.71	1292536.11	данные отсутствуют	данные отсутствуют
188	482013.71	1292536.11	данные отсутствуют	данные отсутствуют
188	482013.71	1292536.11	данные отсутствуют	данные отсутствуют
189	482014.12	1292525.37	данные отсутствуют	данные отсутствуют
189	482014.12	1292525.37	данные отсутствуют	данные отсутствуют
189	482014.12	1292525.37	данные отсутствуют	данные отсутствуют
190	482014.13	1292523.8	данные отсутствуют	данные отсутствуют
190	482014.13	1292523.8	данные отсутствуют	данные отсутствуют
190	482014.13	1292523.8	данные отсутствуют	данные отсутствуют
191	482665.67	1293220.55	данные отсутствуют	данные отсутствуют
191	482665.67	1293220.55	данные отсутствуют	данные отсутствуют
191	482665.67	1293220.55	данные отсутствуют	данные отсутствуют
192	482656.78	1293228.78	данные отсутствуют	данные отсутствуют

Государственный регистратор		ФГИС ЕГРН
полное наименование должности	подпись	инициалы, фамилия

М.П.

Выписка из Единого государственного реестра недвижимости об объекте недвижимости  
**Сведения о частях земельного участка**

<b>Земельный участок</b>			
(вид объекта недвижимости)			
Лист № ___ Раздела <b>4.2</b>	Всего листов раздела <b>4.2</b> : ___	Всего разделов: ___	Всего листов выписки: ___
<b>16.03.2021 № 99/2021/381428855</b>			
Кадастровый номер:		<b>47:01:1318001:492</b>	

Номер точки	Координаты, м		Описание закрепления на местности	Средняя квадратическая погрешность определения координат характерных точек границы части земельного участка, м
	X	Y		
1	2	3	4	5
192	482656.78	1293228.78	данные отсутствуют	данные отсутствуют
192	482656.78	1293228.78	данные отсутствуют	данные отсутствуют
193	482653.78	1293231.78	данные отсутствуют	данные отсутствуют
193	482653.78	1293231.78	данные отсутствуют	данные отсутствуют
193	482653.78	1293231.78	данные отсутствуют	данные отсутствуют
194	482617.38	1293264.16	данные отсутствуют	данные отсутствуют
194	482617.38	1293264.16	данные отсутствуют	данные отсутствуют
194	482617.38	1293264.16	данные отсутствуют	данные отсутствуют
195	482598.92	1293281.17	данные отсутствуют	данные отсутствуют
195	482598.92	1293281.17	данные отсутствуют	данные отсутствуют
195	482598.92	1293281.17	данные отсутствуют	данные отсутствуют
196	482583.76	1293265.23	данные отсутствуют	данные отсутствуют
196	482583.76	1293265.23	данные отсутствуют	данные отсутствуют
196	482583.76	1293265.23	данные отсутствуют	данные отсутствуют
197	482602.55	1293247.91	данные отсутствуют	данные отсутствуют
197	482602.55	1293247.91	данные отсутствуют	данные отсутствуют
197	482602.55	1293247.91	данные отсутствуют	данные отсутствуют

Государственный регистратор		ФГИС ЕГРН
полное наименование должности	подпись	инициалы, фамилия

М.П.

Выписка из Единого государственного реестра недвижимости об объекте недвижимости  
**Сведения о частях <sup>1181</sup> земельного участка**

<b>Земельный участок</b>			
(вид объекта недвижимости)			
Лист № ____ Раздела <b>4.2</b>	Всего листов раздела <b>4.2</b> : ____	Всего разделов: ____	Всего листов выписки: ____
<b>16.03.2021 № 99/2021/381428855</b>			
Кадастровый номер:		<b>47:01:1318001:492</b>	

Номер точки	Координаты, м		Описание закрепления на местности	Средняя квадратическая погрешность определения координат характерных точек границы части земельного участка, м
	X	Y		
1	2	3	4	5
198	482638.45	1293215.99	данные отсутствуют	данные отсутствуют
198	482638.45	1293215.99	данные отсутствуют	данные отсутствуют
198	482638.45	1293215.99	данные отсутствуют	данные отсутствуют
199	482641.06	1293213.38	данные отсутствуют	данные отсутствуют
199	482641.06	1293213.38	данные отсутствуют	данные отсутствуют
199	482641.06	1293213.38	данные отсутствуют	данные отсутствуют
200	482651.7	1293203.52	данные отсутствуют	данные отсутствуют
200	482651.7	1293203.52	данные отсутствуют	данные отсутствуют
200	482651.7	1293203.52	данные отсутствуют	данные отсутствуют
201	482180.9	1292734.69	данные отсутствуют	данные отсутствуют
201	482180.9	1292734.69	данные отсутствуют	данные отсутствуют
201	482180.9	1292734.69	данные отсутствуют	данные отсутствуют
202	482084.16	1292761.28	данные отсутствуют	данные отсутствуют
202	482084.16	1292761.28	данные отсутствуют	данные отсутствуют
202	482084.16	1292761.28	данные отсутствуют	данные отсутствуют
203	482065.02	1292700.1	данные отсутствуют	данные отсутствуют
203	482065.02	1292700.1	данные отсутствуют	данные отсутствуют

Государственный регистратор		ФГИС ЕГРН
полное наименование должности	подпись	инициалы, фамилия

М.П.

Выписка из Единого государственного реестра недвижимости об объекте недвижимости  
**Сведения о частях земельного участка**

<b>Земельный участок</b>			
(вид объекта недвижимости)			
Лист № ___ Раздела <b>4.2</b>	Всего листов раздела <b>4.2</b> : ___	Всего разделов: ___	Всего листов выписки: ___
<b>16.03.2021 № 99/2021/381428855</b>			
Кадастровый номер:		<b>47:01:1318001:492</b>	

Номер точки	Координаты, м		Описание закрепления на местности	Средняя квадратическая погрешность определения координат характерных точек границы части земельного участка, м
	X	Y		
1	2	3	4	5
203	482065.02	1292700.1	данные отсутствуют	данные отсутствуют
204	482162.1	1292673.1	данные отсутствуют	данные отсутствуют
204	482162.1	1292673.1	данные отсутствуют	данные отсутствуют
204	482162.1	1292673.1	данные отсутствуют	данные отсутствуют
205	482690.9	1293251.31	данные отсутствуют	данные отсутствуют
205	482690.9	1293251.31	данные отсутствуют	данные отсутствуют
205	482690.9	1293251.31	данные отсутствуют	данные отсутствуют
206	482678.98	1293262.34	данные отсутствуют	данные отсутствуют
206	482678.98	1293262.34	данные отсутствуют	данные отсутствуют
206	482678.98	1293262.34	данные отсутствуют	данные отсутствуют
207	482635.85	1293299.94	данные отсутствуют	данные отсутствуют
207	482635.85	1293299.94	данные отсутствуют	данные отсутствуют
207	482635.85	1293299.94	данные отсутствуют	данные отсутствуют
208	482614.05	1293320.02	данные отсутствуют	данные отсутствуют
208	482614.05	1293320.02	данные отсутствуют	данные отсутствуют
208	482614.05	1293320.02	данные отсутствуют	данные отсутствуют
209	482579.35	1293260.77	данные отсутствуют	данные отсутствуют

Государственный регистратор		ФГИС ЕГРН
полное наименование должности	подпись	инициалы, фамилия

М.П.

Выписка из Единого государственного реестра недвижимости об объекте недвижимости  
**Сведения о частях земельного участка**

<b>Земельный участок</b>			
(вид объекта недвижимости)			
Лист № ____ Раздела <b>4.2</b>	Всего листов раздела <b>4.2</b> : ____	Всего разделов: ____	Всего листов выписки: ____
<b>16.03.2021 № 99/2021/381428855</b>			
Кадастровый номер:		<b>47:01:1318001:492</b>	

Номер точки	Координаты, м		Описание закрепления на местности	Средняя квадратическая погрешность определения координат характерных точек границы части земельного участка, м
	X	Y		
1	2	3	4	5
209	482579.35	1293260.77	данные отсутствуют	данные отсутствуют
209	482579.35	1293260.77	данные отсутствуют	данные отсутствуют
210	482601.78	1293239.98	данные отсутствуют	данные отсутствуют
210	482601.78	1293239.98	данные отсутствуют	данные отсутствуют
210	482601.78	1293239.98	данные отсутствуют	данные отсутствуют
211	482635.62	1293211.11	данные отсутствуют	данные отсутствуют
211	482635.62	1293211.11	данные отсутствуют	данные отсутствуют
211	482635.62	1293211.11	данные отсутствуют	данные отсутствуют
212	482648.44	1293199.53	данные отсутствуют	данные отсутствуют
212	482648.44	1293199.53	данные отсутствуют	данные отсутствуют
212	482648.44	1293199.53	данные отсутствуют	данные отсутствуют
213	482694.58	1293255.8	данные отсутствуют	данные отсутствуют
213	482694.58	1293255.8	данные отсутствуют	данные отсутствуют
213	482694.58	1293255.8	данные отсутствуют	данные отсутствуют
213	482694.58	1293255.8	данные отсутствуют	данные отсутствуют
213	482694.58	1293255.8	данные отсутствуют	данные отсутствуют
213	482694.58	1293255.8	данные отсутствуют	данные отсутствуют
213	482694.58	1293255.8	данные отсутствуют	данные отсутствуют
Государственный регистратор				ФГИС ЕГРН
полное наименование должности			подпись	инициалы, фамилия

М.П.

Выписка из Единого государственного реестра недвижимости об объекте недвижимости  
**Сведения о частях <sup>1184</sup> земельного участка**

<b>Земельный участок</b>			
(вид объекта недвижимости)			
Лист № ___ Раздела <b>4.2</b>	Всего листов раздела <b>4.2</b> : ___	Всего разделов: ___	Всего листов выписки: ___
<b>16.03.2021 № 99/2021/381428855</b>			
Кадастровый номер:		<b>47:01:1318001:492</b>	

Номер точки	Координаты, м		Описание закрепления на местности	Средняя квадратическая погрешность определения координат характерных точек границы части земельного участка, м
	X	Y		
1	2	3	4	5
213	482694.58	1293255.8	данные отсутствуют	данные отсутствуют
213	482694.58	1293255.8	данные отсутствуют	данные отсутствуют
214	482702.39	1293275.87	данные отсутствуют	данные отсутствуют
214	482702.39	1293275.87	данные отсутствуют	данные отсутствуют
214	482702.39	1293275.87	данные отсутствуют	данные отсутствуют
215	482624.16	1293346	данные отсутствуют	данные отсутствуют
215	482624.16	1293346	данные отсутствуют	данные отсутствуют
215	482624.16	1293346	данные отсутствуют	данные отсутствуют
216	482603.36	1293292.57	данные отсутствуют	данные отсутствуют
216	482603.36	1293292.57	данные отсутствуют	данные отсутствуют
216	482603.36	1293292.57	данные отсутствуют	данные отсутствуют
217	482613.84	1293283.1	данные отсутствуют	данные отсутствуют
217	482613.84	1293283.1	данные отсутствуют	данные отсутствуют
217	482613.84	1293283.1	данные отсутствуют	данные отсутствуют
218	482610.04	1293283.53	данные отсутствуют	данные отсутствуют
218	482610.04	1293283.53	данные отсутствуют	данные отсутствуют
218	482610.04	1293283.53	данные отсутствуют	данные отсутствуют

Государственный регистратор		ФГИС ЕГРН
полное наименование должности	подпись	инициалы, фамилия

М.П.



Выписка из Единого государственного реестра недвижимости об объекте недвижимости  
**Сведения о частях земельного участка**

<b>Земельный участок</b>			
(вид объекта недвижимости)			
Лист № ____ Раздела <b>4.2</b>	Всего листов раздела <b>4.2</b> : ____	Всего разделов: ____	Всего листов выписки: ____
<b>16.03.2021 № 99/2021/381428855</b>			
Кадастровый номер:		<b>47:01:1318001:492</b>	

Номер точки	Координаты, м		Описание закрепления на местности	Средняя квадратическая погрешность определения координат характерных точек границы части земельного участка, м
	X	Y		
1	2	3	4	5
219	482585.62	1293267.11	данные отсутствуют	данные отсутствуют
219	482585.62	1293267.11	данные отсутствуют	данные отсутствуют
219	482585.62	1293267.11	данные отсутствуют	данные отсутствуют
220	482578.48	1293259.89	данные отсутствуют	данные отсутствуют
220	482578.48	1293259.89	данные отсутствуют	данные отсутствуют
220	482578.48	1293259.89	данные отсутствуют	данные отсутствуют
221	482610.55	1293281.46	данные отсутствуют	данные отсутствуют
221	482610.55	1293281.46	данные отсутствуют	данные отсутствуют
221	482610.55	1293281.46	данные отсутствуют	данные отсутствуют
222	482616.39	1293280.8	данные отсутствуют	данные отсутствуют
222	482616.39	1293280.8	данные отсутствуют	данные отсутствуют
222	482616.39	1293280.8	данные отсутствуют	данные отсутствуют
223	482673.08	1293229.58	данные отсутствуют	данные отсутствуют
223	482673.08	1293229.58	данные отсутствуют	данные отсутствуют
223	482673.08	1293229.58	данные отсутствуют	данные отсутствуют
224	482693.4	1293254.36	данные отсутствуют	данные отсутствуют
224	482693.4	1293254.36	данные отсутствуют	данные отсутствуют

Государственный регистратор		ФГИС ЕГРН
полное наименование должности	подпись	инициалы, фамилия

М.П.

Выписка из Единого государственного реестра недвижимости об объекте недвижимости  
**Сведения о частях земельного участка**

<b>Земельный участок</b>			
(вид объекта недвижимости)			
Лист № ____ Раздела <b>4.2</b>	Всего листов раздела <b>4.2</b> : ____	Всего разделов: ____	Всего листов выписки: ____
<b>16.03.2021 № 99/2021/381428855</b>			
Кадастровый номер:		<b>47:01:1318001:492</b>	

Номер точки	Координаты, м		Описание закрепления на местности	Средняя квадратическая погрешность определения координат характерных точек границы части земельного участка, м
	X	Y		
1	2	3	4	5
224	482693.4	1293254.36	данные отсутствуют	данные отсутствуют
225	482713.34	1293303.99	данные отсутствуют	данные отсутствуют
225	482713.34	1293303.99	данные отсутствуют	данные отсутствуют
225	482713.34	1293303.99	данные отсутствуют	данные отсутствуют
226	482635.66	1293375.54	данные отсутствуют	данные отсутствуют
226	482635.66	1293375.54	данные отсутствуют	данные отсутствуют
226	482635.66	1293375.54	данные отсутствуют	данные отсутствуют
227	482616.18	1293325.5	данные отсутствуют	данные отсутствуют
227	482616.18	1293325.5	данные отсутствуют	данные отсутствуют
227	482616.18	1293325.5	данные отсутствуют	данные отсутствуют
228	481991.38	1290844.35	данные отсутствуют	данные отсутствуют
228	481991.38	1290844.35	данные отсутствуют	данные отсутствуют
228	481991.38	1290844.35	данные отсутствуют	данные отсутствуют
229	482006.9	1291085.8	данные отсутствуют	данные отсутствуют
229	482006.9	1291085.8	данные отсутствуют	данные отсутствуют
229	482006.9	1291085.8	данные отсутствуют	данные отсутствуют
230	481938.87	1291168.78	данные отсутствуют	данные отсутствуют

Государственный регистратор		ФГИС ЕГРН
полное наименование должности	подпись	инициалы, фамилия

М.П.

Выписка из Единого государственного реестра недвижимости об объекте недвижимости  
**Сведения о частях <sup>1187</sup> земельного участка**

<b>Земельный участок</b>			
(вид объекта недвижимости)			
Лист № ___ Раздела <b>4.2</b>	Всего листов раздела <b>4.2</b> : ___	Всего разделов: ___	Всего листов выписки: ___
<b>16.03.2021 № 99/2021/381428855</b>			
Кадастровый номер:		<b>47:01:1318001:492</b>	

Номер точки	Координаты, м		Описание закрепления на местности	Средняя квадратическая погрешность определения координат характерных точек границы части земельного участка, м
	X	Y		
1	2	3	4	5
230	481938.87	1291168.78	данные отсутствуют	данные отсутствуют
230	481938.87	1291168.78	данные отсутствуют	данные отсутствуют
231	481929.12	1291220.11	данные отсутствуют	данные отсутствуют
231	481929.12	1291220.11	данные отсутствуют	данные отсутствуют
231	481929.12	1291220.11	данные отсутствуют	данные отсутствуют
232	481925.92	1291161.49	данные отсутствуют	данные отсутствуют
232	481925.92	1291161.49	данные отсутствуют	данные отсутствуют
232	481925.92	1291161.49	данные отсутствуют	данные отсутствуют
233	481912.05	1290864.67	данные отсутствуют	данные отсутствуют
233	481912.05	1290864.67	данные отсутствуют	данные отсутствуют
233	481912.05	1290864.67	данные отсутствуют	данные отсутствуют
234	481951.21	1290855.37	данные отсутствуют	данные отсутствуют
234	481951.21	1290855.37	данные отсутствуют	данные отсутствуют
234	481951.21	1290855.37	данные отсутствуют	данные отсутствуют
235	481865.81	1291528.73	данные отсутствуют	данные отсутствуют
235	481865.81	1291528.73	данные отсутствуют	данные отсутствуют
235	481865.81	1291528.73	данные отсутствуют	данные отсутствуют

Государственный регистратор		ФГИС ЕГРН
полное наименование должности	подпись	инициалы, фамилия

М.П.

Выписка из Единого государственного реестра недвижимости об объекте недвижимости  
**Сведения о частях земельного участка**

<b>Земельный участок</b>			
(вид объекта недвижимости)			
Лист № ___ Раздела <b>4.2</b>	Всего листов раздела <b>4.2</b> : ___	Всего разделов: ___	Всего листов выписки: ___
<b>16.03.2021 № 99/2021/381428855</b>			
Кадастровый номер:		<b>47:01:1318001:492</b>	

Номер точки	Координаты, м		Описание закрепления на местности	Средняя квадратическая погрешность определения координат характерных точек границы части земельного участка, м
	X	Y		
1	2	3	4	5
236	481770.58	1291690.9	данные отсутствуют	данные отсутствуют
236	481770.58	1291690.9	данные отсутствуют	данные отсутствуют
236	481770.58	1291690.9	данные отсутствуют	данные отсутствуют
237	481769.04	1291672.24	данные отсутствуют	данные отсутствуют
237	481769.04	1291672.24	данные отсутствуют	данные отсутствуют
237	481769.04	1291672.24	данные отсутствуют	данные отсутствуют
238	481564.38	1292004.57	данные отсутствуют	данные отсутствуют
238	481564.38	1292004.57	данные отсутствуют	данные отсутствуют
238	481564.38	1292004.57	данные отсутствуют	данные отсутствуют
239	481561.61	1292007.82	данные отсутствуют	данные отсутствуют
239	481561.61	1292007.82	данные отсутствуют	данные отсутствуют
239	481561.61	1292007.82	данные отсутствуют	данные отсутствуют
240	481563.02	1292004	данные отсутствуют	данные отсутствуют
240	481563.02	1292004	данные отсутствуют	данные отсутствуют
240	481563.02	1292004	данные отсутствуют	данные отсутствуют
241	481546.71	1292025.26	данные отсутствуют	данные отсутствуют
241	481546.71	1292025.26	данные отсутствуют	данные отсутствуют
Государственный регистратор				ФГИС ЕГРН
полное наименование должности			подпись	инициалы, фамилия

М.П.

Выписка из Единого государственного реестра недвижимости об объекте недвижимости  
**Сведения о частях земельного участка**

<b>Земельный участок</b>			
(вид объекта недвижимости)			
Лист № ____ Раздела <b>4.2</b>	Всего листов раздела <b>4.2</b> : ____	Всего разделов: ____	Всего листов выписки: ____
<b>16.03.2021 № 99/2021/381428855</b>			
Кадастровый номер:		<b>47:01:1318001:492</b>	

Номер точки	Координаты, м		Описание закрепления на местности	Средняя квадратическая погрешность определения координат характерных точек границы части земельного участка, м
	X	Y		
1	2	3	4	5
241	481546.71	1292025.26	данные отсутствуют	данные отсутствуют
242	481537.05	1292036.58	данные отсутствуют	данные отсутствуют
242	481537.05	1292036.58	данные отсутствуют	данные отсутствуют
242	481537.05	1292036.58	данные отсутствуют	данные отсутствуют
243	481496.7	1292209.89	данные отсутствуют	данные отсутствуют
243	481496.7	1292209.89	данные отсутствуют	данные отсутствуют
243	481496.7	1292209.89	данные отсутствуют	данные отсутствуют
244	481467.11	1292262.87	данные отсутствуют	данные отсутствуют
244	481467.11	1292262.87	данные отсутствуют	данные отсутствуют
244	481467.11	1292262.87	данные отсутствуют	данные отсутствуют
245	481265.65	1292280.07	данные отсутствуют	данные отсутствуют
245	481265.65	1292280.07	данные отсутствуют	данные отсутствуют
245	481265.65	1292280.07	данные отсутствуют	данные отсутствуют
246	481307.11	1292191	данные отсутствуют	данные отсутствуют
246	481307.11	1292191	данные отсутствуют	данные отсутствуют
246	481307.11	1292191	данные отсутствуют	данные отсутствуют
247	481360.11	1292087.37	данные отсутствуют	данные отсутствуют

Государственный регистратор		ФГИС ЕГРН
полное наименование должности	подпись	инициалы, фамилия

М.П.

Выписка из Единого государственного реестра недвижимости об объекте недвижимости  
**Сведения о частях земельного участка**

<b>Земельный участок</b>			
(вид объекта недвижимости)			
Лист № ____ Раздела <b>4.2</b>	Всего листов раздела <b>4.2</b> : ____	Всего разделов: ____	Всего листов выписки: ____
<b>16.03.2021 № 99/2021/381428855</b>			
Кадастровый номер:		<b>47:01:1318001:492</b>	

Номер точки	Координаты, м		Описание закрепления на местности	Средняя квадратическая погрешность определения координат характерных точек границы части земельного участка, м
	X	Y		
1	2	3	4	5
247	481360.11	1292087.37	данные отсутствуют	данные отсутствуют
247	481360.11	1292087.37	данные отсутствуют	данные отсутствуют
248	481342.53	1292078.24	данные отсутствуют	данные отсутствуют
248	481342.53	1292078.24	данные отсутствуют	данные отсутствуют
248	481342.53	1292078.24	данные отсутствуют	данные отсутствуют
249	481360.78	1292042.87	данные отсутствуют	данные отсутствуют
249	481360.78	1292042.87	данные отсутствуют	данные отсутствуют
249	481360.78	1292042.87	данные отсутствуют	данные отсутствуют
250	481399.21	1292039.72	данные отсутствуют	данные отсутствуют
250	481399.21	1292039.72	данные отсутствуют	данные отсутствуют
250	481399.21	1292039.72	данные отсутствуют	данные отсутствуют
251	481449.15	1291990.17	данные отсутствуют	данные отсутствуют
251	481449.15	1291990.17	данные отсутствуют	данные отсутствуют
251	481449.15	1291990.17	данные отсутствуют	данные отсутствуют
252	482726.67	1293338.25	данные отсутствуют	данные отсутствуют
252	482726.67	1293338.25	данные отсутствуют	данные отсутствуют
252	482726.67	1293338.25	данные отсутствуют	данные отсутствуют
Государственный регистратор				ФГИС ЕГРН
полное наименование должности			подпись	инициалы, фамилия

М.П.

Выписка из Единого государственного реестра недвижимости об объекте недвижимости  
**Сведения о частях <sup>1191</sup> земельного участка**

<b>Земельный участок</b>			
(вид объекта недвижимости)			
Лист № ___ Раздела <b>4.2</b>	Всего листов раздела <b>4.2</b> : ___	Всего разделов: ___	Всего листов выписки: ___
<b>16.03.2021 № 99/2021/381428855</b>			
Кадастровый номер:		<b>47:01:1318001:492</b>	

Номер точки	Координаты, м		Описание закрепления на местности	Средняя квадратическая погрешность определения координат характерных точек границы части земельного участка, м
	X	Y		
1	2	3	4	5
253	482721.36	1293343.21	данные отсутствуют	данные отсутствуют
253	482721.36	1293343.21	данные отсутствуют	данные отсутствуют
253	482721.36	1293343.21	данные отсутствуют	данные отсутствуют
254	482706.08	1293357.84	данные отсутствуют	данные отсутствуют
254	482706.08	1293357.84	данные отсутствуют	данные отсутствуют
254	482706.08	1293357.84	данные отсутствуют	данные отсутствуют
255	482648.2	1293407.76	данные отсутствуют	данные отсутствуют
255	482648.2	1293407.76	данные отсутствуют	данные отсутствуют
255	482648.2	1293407.76	данные отсутствуют	данные отсутствуют
256	482646.65	1293403.8	данные отсутствуют	данные отсутствуют
256	482646.65	1293403.8	данные отсутствуют	данные отсутствуют
256	482646.65	1293403.8	данные отсутствуют	данные отсутствуют
257	482703.38	1293354.89	данные отсутствуют	данные отсутствуют
257	482703.38	1293354.89	данные отсутствуют	данные отсутствуют
257	482703.38	1293354.89	данные отсутствуют	данные отсутствуют
258	482718.63	1293340.29	данные отсутствуют	данные отсутствуют
258	482718.63	1293340.29	данные отсутствуют	данные отсутствуют

Государственный регистратор		ФГИС ЕГРН
полное наименование должности	подпись	инициалы, фамилия

М.П.

Выписка из Единого государственного реестра недвижимости об объекте недвижимости  
**Сведения о частях земельного участка**

<b>Земельный участок</b>			
(вид объекта недвижимости)			
Лист № ___ Раздела <b>4.2</b>	Всего листов раздела <b>4.2</b> : ___	Всего разделов: ___	Всего листов выписки: ___
<b>16.03.2021 № 99/2021/381428855</b>			
Кадастровый номер:		<b>47:01:1318001:492</b>	

Номер точки	Координаты, м		Описание закрепления на местности	Средняя квадратическая погрешность определения координат характерных точек границы части земельного участка, м
	X	Y		
1	2	3	4	5
258	482718.63	1293340.29	данные отсутствуют	данные отсутствуют
259	482725.11	1293334.23	данные отсутствуют	данные отсутствуют
259	482725.11	1293334.23	данные отсутствуют	данные отсутствуют
259	482725.11	1293334.23	данные отсутствуют	данные отсутствуют
260	482660.03	1293213.67	данные отсутствуют	данные отсутствуют
260	482660.03	1293213.67	данные отсутствуют	данные отсутствуют
260	482660.03	1293213.67	данные отсутствуют	данные отсутствуют
261	482662.56	1293216.75	данные отсутствуют	данные отсутствуют
261	482662.56	1293216.75	данные отсутствуют	данные отсутствуют
261	482662.56	1293216.75	данные отсутствуют	данные отсутствуют
262	482654.55	1293223.89	данные отсутствуют	данные отсутствуют
262	482654.55	1293223.89	данные отсутствуют	данные отсутствуют
262	482654.55	1293223.89	данные отсутствуют	данные отсутствуют
263	482597.29	1293278.91	данные отсутствуют	данные отсутствуют
263	482597.29	1293278.91	данные отсутствуют	данные отсутствуют
263	482597.29	1293278.91	данные отсутствуют	данные отсутствуют
264	482594.48	1293276.07	данные отсутствуют	данные отсутствуют

Государственный регистратор		ФГИС ЕГРН
полное наименование должности	подпись	инициалы, фамилия

М.П.



Выписка из Единого государственного реестра недвижимости об объекте недвижимости  
**Сведения о частях земельного участка**

1193

<b>Земельный участок</b>			
(вид объекта недвижимости)			
Лист № ___ Раздела <b>4.2</b>	Всего листов раздела <b>4.2</b> : ___	Всего разделов: ___	Всего листов выписки: ___
<b>16.03.2021 № 99/2021/381428855</b>			
Кадастровый номер:		<b>47:01:1318001:492</b>	

Номер точки	Координаты, м	Описание закрепления на местности	Средняя квадратическая погрешность определения координат характерных точек границы части земельного
-------------	---------------	-----------------------------------	---

Выписка из Единого государственного реестра недвижимости об объекте недвижимости  
**Сведения о характеристиках объекта недвижимости**

На основании запроса от 15.03.2021 г., поступившего на рассмотрение 16.03.2021 г., сообщаем, что согласно записям Единого государственного реестра недвижимости:

<b>Земельный участок</b>			
(вид объекта недвижимости)			
Лист № ___ Раздела <b>1</b>	Всего листов раздела <b>1</b> : ___	Всего разделов: ___	Всего листов выписки: ___
<b>16.03.2021 № 99/2021/381407280</b>			
Кадастровый номер:		<b>47:01:0000000:50785</b>	

Номер кадастрового квартала:	47:01:0000000
Дата присвоения кадастрового номера:	03.02.2017
Ранее присвоенный государственный учетный номер:	данные отсутствуют
Адрес:	Ленинградская область, Выборгский район, автомобильная дорога общего пользования "Зеленогорск-Приморск-Выборг"
Площадь:	1341657 +/- 2027 кв. м
Кадастровая стоимость, руб.:	4682382.93
Кадастровые номера расположенных в пределах земельного участка объектов недвижимости:	47:00:0000000:1710, 47:01:0000000:50442, 47:01:0000000:18269, 47:01:0000000:22269, 47:01:0000000:17288, 47:01:0000000:19407, 47:00:0000000:1693, 47:27:0000000:13019, 47:01:0401001:3474
Кадастровые номера объектов недвижимости, из которых образован объект недвижимости:	47:01:0000000:315
Кадастровые номера образованных объектов недвижимости:	данные отсутствуют
Сведения о включении объекта недвижимости в состав предприятия как имущественного комплекса:	

Государственный регистратор		ФГИС ЕГРН
полное наименование должности	подпись	инициалы, фамилия

М.П.

Выписка из Единого государственного реестра недвижимости об объекте недвижимости  
**Сведения о характеристиках объекта недвижимости**

<b>Земельный участок</b>			
(вид объекта недвижимости)			
Лист № ___ Раздела <b>1</b>	Всего листов раздела <b>1</b> : ___	Всего разделов: ___	Всего листов выписки: ___
<b>16.03.2021 № 99/2021/381407280</b>			
Кадастровый номер:		<b>47:01:0000000:50785</b>	

Категория земель:	Земли промышленности, энергетики, транспорта, связи, радиовещания, телевидения, информатики, земли для обеспечения космической деятельности, земли обороны, безопасности и земли иного специального назначения
Виды разрешенного использования:	Для размещения полос отвода
Сведения о кадастровом инженере:	Федорова Юлия Валерьевна №78-11-0284
Сведения о лесах, водных объектах и об иных природных объектах, расположенных в пределах земельного участка:	данные отсутствуют
Сведения о том, что земельный участок полностью или частично расположен в границах зоны с особыми условиями использования территории или территории объекта культурного наследия	данные отсутствуют
Сведения о том, что земельный участок расположен в границах особой экономической зоны, территории опережающего социально-экономического развития, зоны территориального развития в Российской Федерации, игровой зоны:	данные отсутствуют
Сведения о том, что земельный участок расположен в границах особо охраняемой природной территории, охотничьих угодий, лесничеств, лесопарков:	данные отсутствуют
Сведения о результатах проведения государственного земельного надзора:	данные отсутствуют
Сведения о расположении земельного участка в границах территории, в отношении которой утвержден проект межевания территории:	данные отсутствуют

Государственный регистратор		ФГИС ЕГРН
полное наименование должности	подпись	инициалы, фамилия

М.П.

Выписка из Единого государственного реестра недвижимости об объекте недвижимости  
**Сведения о характеристиках объекта недвижимости**

<b>Земельный участок</b>			
(вид объекта недвижимости)			
Лист № ___ Раздела <b>1</b>	Всего листов раздела <b>1</b> : ___	Всего разделов: ___	Всего листов выписки: ___
<b>16.03.2021 № 99/2021/381407280</b>			
Кадастровый номер:		<b>47:01:0000000:50785</b>	

Условный номер земельного участка:	данные отсутствуют
Сведения о принятии акта и (или) заключении договора, предусматривающих предоставление в соответствии с земельным законодательством исполнительным органом государственной власти или органом местного самоуправления находящегося в государственной или муниципальной собственности земельного участка для строительства наемного дома социального использования или наемного дома коммерческого использования:	данные отсутствуют
Сведения о том, что земельный участок или земельные участки образованы на основании решения об изъятии земельного участка и (или) расположенного на нем объекта недвижимости для государственных или муниципальных нужд:	данные отсутствуют
Сведения о том, что земельный участок образован из земель или земельного участка, государственная собственность на которые не разграничена:	данные отсутствуют
Сведения о наличии земельного спора о местоположении границ земельных участков:	данные отсутствуют
Статус записи об объекте недвижимости:	Сведения об объекте недвижимости имеют статус "актуальные"
Особые отметки:	Граница земельного участка не установлена в соответствии с требованиями земельного законодательства. Посредством данного земельного участка обеспечен доступ к земельному участку (земельным участкам) с кадастровым номером (кадастровыми номерами) 47:01:0401001:3118, 47:01:0401001:3139. Сведения о видах разрешенного использования имеют статус «Актуальные незасвидетельствованные». Право (ограничение права, обременение объекта недвижимости) зарегистрировано на данный объект недвижимости с видами разрешенного использования отсутствует. Сведения необходимые для заполнения раздела 3.1 отсутствуют. Сведения необходимые для заполнения раздела 3.2 отсутствуют.
Получатель выписки:	Кононович Екатерина Юрьевна

Государственный регистратор		ФГИС ЕГРН
полное наименование должности	подпись	инициалы, фамилия

М.П.



Выписка из Единого государственного реестра недвижимости об объекте недвижимости  
**Сведения о зарегистрированных правах**

<b>Земельный участок</b>			
(вид объекта недвижимости)			
Лист № __ Раздела <u>2</u>	Всего листов раздела <u>2</u> : __	Всего разделов: __	Всего листов выписки: __
<b>16.03.2021 № 99/2021/381407280</b>			
Кадастровый номер:		<b>47:01:0000000:50785</b>	
1. Правообладатель (правообладатели):	1.1.	Ленинградская область	
2. Вид, номер и дата государственной регистрации права:	2.1.	Собственность, № 47:01:0000000:50785-47/001/2017-1 от 24.08.2017	
3. Ограничение прав и обременение объекта недвижимости:	не зарегистрировано		

Государственный регистратор		ФГИС ЕГРН
полное наименование должности	подпись	инициалы, фамилия

М.П.

<b>Земельный участок</b>			
(вид объекта недвижимости)			
Лист № <u>    </u> Раздела <u>2</u>	Всего листов раздела <u>2</u> : <u>    </u>	Всего разделов: <u>    </u>	Всего листов выписки: <u>    </u>
<b>16.03.2021 № 99/2021/381407280</b>			
Кадастровый номер:		<b>47:01:0000000:50785</b>	

1.	Правообладатель (правообладатели):	1.2.	Государственное казенное учреждение Ленинградской области "Управление автомобильных дорог Ленинградской области", ИНН: 4716021880
2.	Вид, номер и дата государственной регистрации права:	2.2.	Постоянное (бессрочное) пользование, № 47:01:0000000:50785-47/015/2017-2 от 03.11.2017
3.	Ограничение прав и обременение объекта недвижимости:		
	3.2.1.	вид:	Сервитут
		дата государственной регистрации:	31.05.2018
		номер государственной регистрации:	47:01:0000000:50785-47/015/2018-4
		срок, на который установлено ограничение прав и обременение объекта недвижимости:	с 31.05.2018 на бессрочный срок
		лицо, в пользу которого установлено ограничение прав и обременение объекта недвижимости:	Публичный
основание государственной регистрации:			
4.	Договоры участия в долевом строительстве:	не зарегистрировано	
5.	Заявленные в судебном порядке права требования:	данные отсутствуют	
6.	Сведения о возражении в отношении зарегистрированного права:	данные отсутствуют	
7.	Сведения о наличии решения об изъятии объекта недвижимости для государственных и муниципальных нужд:	данные отсутствуют	
8.	Сведения о невозможности государственной регистрации без личного участия правообладателя или его законного представителя:		
9.	Правопритязания и сведения о наличии поступивших, но не рассмотренных заявлений о проведении государственной регистрации права (перехода, прекращения права), ограничения права или обременения объекта недвижимости, сделки в отношении объекта недвижимости:	Принято заявление: Регистрация права постоянного (бессрочного) пользования 26.10.2017 12:17, запись №47/112/023/2017-4537.	
10.	Сведения об осуществлении государственной регистрации сделки, права, ограничения права без необходимого в силу закона согласия третьего лица, органа:	данные отсутствуют	
11.	Сведения о невозможности государственной регистрации перехода, прекращения, ограничения права на земельный участок из земель сельскохозяйственного назначения:		

Государственный регистратор		ФГИС ЕГРН
полное наименование должности	подпись	инициалы, фамилия

М.П.

Выписка из Единого государственного реестра недвижимости об объекте недвижимости  
**Описание местоположения земельного участка**

<b>Земельный участок</b>			
(вид объекта недвижимости)			
Лист № ___ Раздела <b>3</b>	Всего листов раздела <b>3</b> : ___	Всего разделов: ___	Всего листов выписки: ___
<b>16.03.2021 № 99/2021/381407280</b>			
Кадастровый номер:		<b>47:01:0000000:50785</b>	

План (чертеж, схема) земельного участка			
Масштаб 1: данные отсутствуют	Условные обозначения:		

Государственный регистратор		ФГИС ЕГРН
полное наименование должности	подпись	инициалы, фамилия

М.П.



Выписка из Единого государственного реестра недвижимости об объекте недвижимости  
**Сведения о частях земельного участка**

<b>Земельный участок</b>			
(вид объекта недвижимости)			
Лист № ___ Раздела <b>4</b>	Всего листов раздела <b>4</b> : ___	Всего разделов: ___	Всего листов выписки: ___
<b>16.03.2021 № 99/2021/381407280</b>			
Кадастровый номер:		<b>47:01:0000000:50785</b>	

План (чертеж, схема) части земельного участка	Учетный номер части: <b>47:01:0000000:50785/1</b>
Масштаб 1: данные отсутствуют	Условные обозначения:

Государственный регистратор		ФГИС ЕГРН
полное наименование должности	подпись	инициалы, фамилия

М.П.

Выписка из Единого государственного реестра недвижимости об объекте недвижимости  
**Сведения о частях земельного участка**

<b>Земельный участок</b>			
(вид объекта недвижимости)			
Лист № __ Раздела <b>4</b>	Всего листов раздела <b>4</b> : __	Всего разделов: __	Всего листов выписки: __
<b>16.03.2021 № 99/2021/381407280</b>			
Кадастровый номер:		<b>47:01:0000000:50785</b>	

План (чертеж, схема) части земельного участка	Учетный номер части: <b>47:01:0000000:50785/2</b>
Масштаб 1: данные отсутствуют	Условные обозначения:

Государственный регистратор		ФГИС ЕГРН
полное наименование должности	подпись	инициалы, фамилия

М.П.

Выписка из Единого государственного реестра недвижимости об объекте недвижимости  
**Сведения о частях земельного участка**

1203

<b>Земельный участок</b>			
(вид объекта недвижимости)			
Лист № __ Раздела <b>4</b>	Всего листов раздела <b>4</b> : __	Всего разделов: __	Всего листов выписки: __
<b>16.03.2021 № 99/2021/381407280</b>			
Кадастровый номер:		<b>47:01:0000000:50785</b>	

План (чертеж, схема) части земельного участка	Учетный номер части: <b>47:01:0000000:50785/3</b>
Масштаб 1: данные отсутствуют	Условные обозначения:

Государственный регистратор		ФГИС ЕГРН
полное наименование должности	подпись	инициалы, фамилия

М.П.

Выписка из Единого государственного реестра недвижимости об объекте недвижимости  
**Сведения о частях земельного участка**

1204

<b>Земельный участок</b>			
(вид объекта недвижимости)			
Лист № __ Раздела <b>4</b>	Всего листов раздела <b>4</b> : __	Всего разделов: __	Всего листов выписки: __
<b>16.03.2021 № 99/2021/381407280</b>			
Кадастровый номер:		<b>47:01:0000000:50785</b>	

План (чертеж, схема) части земельного участка	Учетный номер части: <b>47:01:0000000:50785/4</b>
Масштаб 1: данные отсутствуют	Условные обозначения:

Государственный регистратор		ФГИС ЕГРН
полное наименование должности	подпись	инициалы, фамилия

М.П.

Выписка из Единого государственного реестра недвижимости об объекте недвижимости  
**Сведения о частях земельного участка**

<b>Земельный участок</b>			
(вид объекта недвижимости)			
Лист № __ Раздела <b>4</b>	Всего листов раздела <b>4</b> : __	Всего разделов: __	Всего листов выписки: __
<b>16.03.2021 № 99/2021/381407280</b>			
Кадастровый номер:		<b>47:01:0000000:50785</b>	

План (чертеж, схема) части земельного участка	Учетный номер части: <b>47:01:0000000:50785/5</b>
Масштаб 1: данные отсутствуют	Условные обозначения:

Государственный регистратор		ФГИС ЕГРН
полное наименование должности	подпись	инициалы, фамилия

М.П.

Выписка из Единого государственного реестра недвижимости об объекте недвижимости  
**Сведения о частях земельного участка**

1206

<b>Земельный участок</b>			
(вид объекта недвижимости)			
Лист № __ Раздела <b>4</b>	Всего листов раздела <b>4</b> : __	Всего разделов: __	Всего листов выписки: __
<b>16.03.2021 № 99/2021/381407280</b>			
Кадастровый номер:		<b>47:01:0000000:50785</b>	

План (чертеж, схема) части земельного участка	Учетный номер части: <b>47:01:0000000:50785/6</b>
Масштаб 1: данные отсутствуют	Условные обозначения:

Государственный регистратор		ФГИС ЕГРН
полное наименование должности	подпись	инициалы, фамилия

М.П.

Выписка из Единого государственного реестра недвижимости об объекте недвижимости  
**Сведения о частях земельного участка**

1207

<b>Земельный участок</b>			
(вид объекта недвижимости)			
Лист № __ Раздела <b>4</b>	Всего листов раздела <b>4</b> : __	Всего разделов: __	Всего листов выписки: __
<b>16.03.2021 № 99/2021/381407280</b>			
Кадастровый номер:		<b>47:01:0000000:50785</b>	

План (чертеж, схема) части земельного участка	Учетный номер части: <b>47:01:0000000:50785/7</b>
Масштаб 1: данные отсутствуют	Условные обозначения:

Государственный регистратор		ФГИС ЕГРН
полное наименование должности	подпись	инициалы, фамилия

М.П.

Выписка из Единого государственного реестра недвижимости об объекте недвижимости  
**Сведения о частях земельного участка**

1208

<b>Земельный участок</b>			
(вид объекта недвижимости)			
Лист № __ Раздела <b>4</b>	Всего листов раздела <b>4</b> : __	Всего разделов: __	Всего листов выписки: __
<b>16.03.2021 № 99/2021/381407280</b>			
Кадастровый номер:		<b>47:01:0000000:50785</b>	

План (чертеж, схема) части земельного участка	Учетный номер части: <b>47:01:0000000:50785/8</b>
Масштаб 1: данные отсутствуют	Условные обозначения:

Государственный регистратор		ФГИС ЕГРН
полное наименование должности	подпись	инициалы, фамилия

М.П.



Выписка из Единого государственного реестра недвижимости об объекте недвижимости  
**Сведения о частях земельного участка**

1209

<b>Земельный участок</b>			
(вид объекта недвижимости)			
Лист № __ Раздела <b>4</b>	Всего листов раздела <b>4</b> : __	Всего разделов: __	Всего листов выписки: __
<b>16.03.2021 № 99/2021/381407280</b>			
Кадастровый номер:		<b>47:01:0000000:50785</b>	

План (чертеж, схема) части земельного участка	Учетный номер части: <b>47:01:0000000:50785/9</b>
Масштаб 1: данные отсутствуют	Условные обозначения:

Государственный регистратор		ФГИС ЕГРН
полное наименование должности	подпись	инициалы, фамилия

М.П.

Выписка из Единого государственного реестра недвижимости об объекте недвижимости  
**Сведения о частях земельного участка**

<b>Земельный участок</b>			
(вид объекта недвижимости)			
Лист № __ Раздела <b>4</b>	Всего листов раздела <b>4</b> : __	Всего разделов: __	Всего листов выписки: __
<b>16.03.2021 № 99/2021/381407280</b>			
Кадастровый номер:		<b>47:01:0000000:50785</b>	

План (чертеж, схема) части земельного участка	Учетный номер части: <b>47:01:0000000:50785/10</b>
Масштаб 1: данные отсутствуют	Условные обозначения:

Государственный регистратор		ФГИС ЕГРН
полное наименование должности	подпись	инициалы, фамилия

М.П.

Выписка из Единого государственного реестра недвижимости об объекте недвижимости  
**Сведения о частях земельного участка**

<b>Земельный участок</b>			
(вид объекта недвижимости)			
Лист № __ Раздела <b>4</b>	Всего листов раздела <b>4</b> : __	Всего разделов: __	Всего листов выписки: __
<b>16.03.2021 № 99/2021/381407280</b>			
Кадастровый номер:		<b>47:01:0000000:50785</b>	

План (чертеж, схема) части земельного участка	Учетный номер части: <b>47:01:0000000:50785/11</b>
Масштаб 1: данные отсутствуют	Условные обозначения:

Государственный регистратор		ФГИС ЕГРН
полное наименование должности	подпись	инициалы, фамилия

М.П.

Выписка из Единого государственного реестра недвижимости об объекте недвижимости  
**Сведения о частях земельного участка**

<b>Земельный участок</b>			
(вид объекта недвижимости)			
Лист № __ Раздела <b>4</b>	Всего листов раздела <b>4</b> : __	Всего разделов: __	Всего листов выписки: __
<b>16.03.2021 № 99/2021/381407280</b>			
Кадастровый номер:		<b>47:01:0000000:50785</b>	

План (чертеж, схема) части земельного участка	Учетный номер части: <b>47:01:0000000:50785/12</b>
Масштаб 1: данные отсутствуют	Условные обозначения:

Государственный регистратор		ФГИС ЕГРН
полное наименование должности	подпись	инициалы, фамилия

М.П.

Выписка из Единого государственного реестра недвижимости об объекте недвижимости  
**Сведения о частях земельного участка**

<b>Земельный участок</b>			
(вид объекта недвижимости)			
Лист № __ Раздела <b>4</b>	Всего листов раздела <b>4</b> : __	Всего разделов: __	Всего листов выписки: __
<b>16.03.2021 № 99/2021/381407280</b>			
Кадастровый номер:		<b>47:01:0000000:50785</b>	

План (чертеж, схема) части земельного участка	Учетный номер части: <b>47:01:0000000:50785/13</b>
Масштаб 1: данные отсутствуют	Условные обозначения:

Государственный регистратор		ФГИС ЕГРН
полное наименование должности	подпись	инициалы, фамилия

М.П.

Выписка из Единого государственного реестра недвижимости об объекте недвижимости  
**Сведения о частях земельного участка**

<b>Земельный участок</b>			
(вид объекта недвижимости)			
Лист № __ Раздела <b>4</b>	Всего листов раздела <b>4</b> : __	Всего разделов: __	Всего листов выписки: __
<b>16.03.2021 № 99/2021/381407280</b>			
Кадастровый номер:		<b>47:01:0000000:50785</b>	

План (чертеж, схема) части земельного участка	Учетный номер части: <b>47:01:0000000:50785/14</b>
Масштаб 1: данные отсутствуют	Условные обозначения:

Государственный регистратор		ФГИС ЕГРН
полное наименование должности	подпись	инициалы, фамилия

М.П.

Выписка из Единого государственного реестра недвижимости об объекте недвижимости  
**Сведения о частях земельного участка**

<b>Земельный участок</b>			
(вид объекта недвижимости)			
Лист № __ Раздела <b>4</b>	Всего листов раздела <b>4</b> : __	Всего разделов: __	Всего листов выписки: __
<b>16.03.2021 № 99/2021/381407280</b>			
Кадастровый номер:		<b>47:01:0000000:50785</b>	

План (чертеж, схема) части земельного участка	Учетный номер части: <b>47:01:0000000:50785/15</b>
Масштаб 1: данные отсутствуют	Условные обозначения:

Государственный регистратор		ФГИС ЕГРН
полное наименование должности	подпись	инициалы, фамилия

М.П.

Выписка из Единого государственного реестра недвижимости об объекте недвижимости  
**Сведения о частях земельного участка**

<b>Земельный участок</b>			
(вид объекта недвижимости)			
Лист № __ Раздела <b>4</b>	Всего листов раздела <b>4</b> : __	Всего разделов: __	Всего листов выписки: __
<b>16.03.2021 № 99/2021/381407280</b>			
Кадастровый номер:		<b>47:01:0000000:50785</b>	

План (чертеж, схема) части земельного участка	Учетный номер части: <b>47:01:0000000:50785/16</b>
Масштаб 1: данные отсутствуют	Условные обозначения:

Государственный регистратор		ФГИС ЕГРН
полное наименование должности	подпись	инициалы, фамилия

М.П.



Выписка из Единого государственного реестра недвижимости об объекте недвижимости  
**Сведения о частях земельного участка**

<b>Земельный участок</b>			
(вид объекта недвижимости)			
Лист № __ Раздела <b>4</b>	Всего листов раздела <b>4</b> : __	Всего разделов: __	Всего листов выписки: __
<b>16.03.2021 № 99/2021/381407280</b>			
Кадастровый номер:		<b>47:01:0000000:50785</b>	

План (чертеж, схема) части земельного участка	Учетный номер части: <b>47:01:0000000:50785/17</b>
Масштаб 1: данные отсутствуют	Условные обозначения:

Государственный регистратор		ФГИС ЕГРН
полное наименование должности	подпись	инициалы, фамилия

М.П.

Выписка из Единого государственного реестра недвижимости об объекте недвижимости  
**Сведения о частях земельного участка**

<b>Земельный участок</b>			
(вид объекта недвижимости)			
Лист № __ Раздела <b>4</b>	Всего листов раздела <b>4</b> : __	Всего разделов: __	Всего листов выписки: __
<b>16.03.2021 № 99/2021/381407280</b>			
Кадастровый номер:		<b>47:01:0000000:50785</b>	

План (чертеж, схема) части земельного участка	Учетный номер части: <b>47:01:0000000:50785/18</b>
Масштаб 1: данные отсутствуют	Условные обозначения:

Государственный регистратор		ФГИС ЕГРН
полное наименование должности	подпись	инициалы, фамилия

М.П.

Выписка из Единого государственного реестра недвижимости об объекте недвижимости  
**Сведения о частях земельного участка**

<b>Земельный участок</b>			
(вид объекта недвижимости)			
Лист № __ Раздела <b>4</b>	Всего листов раздела <b>4</b> : __	Всего разделов: __	Всего листов выписки: __
<b>16.03.2021 № 99/2021/381407280</b>			
Кадастровый номер:		<b>47:01:0000000:50785</b>	

План (чертеж, схема) части земельного участка	Учетный номер части: <b>47:01:0000000:50785/19</b>
Масштаб 1: данные отсутствуют	Условные обозначения:

Государственный регистратор		ФГИС ЕГРН
полное наименование должности	подпись	инициалы, фамилия

М.П.

Выписка из Единого государственного реестра недвижимости об объекте недвижимости  
**Сведения о частях земельного участка**

<b>Земельный участок</b>			
(вид объекта недвижимости)			
Лист № __ Раздела <b>4</b>	Всего листов раздела <b>4</b> : __	Всего разделов: __	Всего листов выписки: __
<b>16.03.2021 № 99/2021/381407280</b>			
Кадастровый номер:		<b>47:01:0000000:50785</b>	

План (чертеж, схема) части земельного участка	Учетный номер части: <b>47:01:0000000:50785/20</b>
Масштаб 1: данные отсутствуют	Условные обозначения:

Государственный регистратор		ФГИС ЕГРН
полное наименование должности	подпись	инициалы, фамилия

М.П.

Выписка из Единого государственного реестра недвижимости об объекте недвижимости  
**Сведения о частях земельного участка**

<b>Земельный участок</b>			
(вид объекта недвижимости)			
Лист № __ Раздела <b>4</b>	Всего листов раздела <b>4</b> : __	Всего разделов: __	Всего листов выписки: __
<b>16.03.2021 № 99/2021/381407280</b>			
Кадастровый номер:		<b>47:01:0000000:50785</b>	

План (чертеж, схема) части земельного участка	Учетный номер части: <b>47:01:0000000:50785/21</b>
Масштаб 1: данные отсутствуют	Условные обозначения:

Государственный регистратор		ФГИС ЕГРН
полное наименование должности	подпись	инициалы, фамилия

М.П.

Выписка из Единого государственного реестра недвижимости об объекте недвижимости  
**Сведения о частях земельного участка**

<b>Земельный участок</b>			
(вид объекта недвижимости)			
Лист № __ Раздела <b>4</b>	Всего листов раздела <b>4</b> : __	Всего разделов: __	Всего листов выписки: __
<b>16.03.2021 № 99/2021/381407280</b>			
Кадастровый номер:		<b>47:01:0000000:50785</b>	

План (чертеж, схема) части земельного участка	Учетный номер части: <b>47:01:0000000:50785/22</b>
Масштаб 1: данные отсутствуют	Условные обозначения:

Государственный регистратор		ФГИС ЕГРН
полное наименование должности	подпись	инициалы, фамилия

М.П.

Выписка из Единого государственного реестра недвижимости об объекте недвижимости  
**Сведения о частях земельного участка**

<b>Земельный участок</b>			
(вид объекта недвижимости)			
Лист № __ Раздела <b>4</b>	Всего листов раздела <b>4</b> : __	Всего разделов: __	Всего листов выписки: __
<b>16.03.2021 № 99/2021/381407280</b>			
Кадастровый номер:		<b>47:01:0000000:50785</b>	

План (чертеж, схема) части земельного участка	Учетный номер части: <b>47:01:0000000:50785/23</b>
Масштаб 1: данные отсутствуют	Условные обозначения:

Государственный регистратор		ФГИС ЕГРН
полное наименование должности	подпись	инициалы, фамилия

М.П.

Выписка из Единого государственного реестра недвижимости об объекте недвижимости  
**Сведения о частях земельного участка**

<b>Земельный участок</b>			
(вид объекта недвижимости)			
Лист № __ Раздела <b>4</b>	Всего листов раздела <b>4</b> : __	Всего разделов: __	Всего листов выписки: __
<b>16.03.2021 № 99/2021/381407280</b>			
Кадастровый номер:		<b>47:01:0000000:50785</b>	

План (чертеж, схема) части земельного участка	Учетный номер части: <b>47:01:0000000:50785/24</b>
Масштаб 1: данные отсутствуют	Условные обозначения:

Государственный регистратор		ФГИС ЕГРН
полное наименование должности	подпись	инициалы, фамилия

М.П.



Выписка из Единого государственного реестра недвижимости об объекте недвижимости  
**Сведения о частях земельного участка**

<b>Земельный участок</b>			
(вид объекта недвижимости)			
Лист № __ Раздела <b>4</b>	Всего листов раздела <b>4</b> : __	Всего разделов: __	Всего листов выписки: __
<b>16.03.2021 № 99/2021/381407280</b>			
Кадастровый номер:		<b>47:01:0000000:50785</b>	

План (чертеж, схема) части земельного участка	Учетный номер части: <b>47:01:0000000:50785/25</b>
Масштаб 1: данные отсутствуют	Условные обозначения:

Государственный регистратор		ФГИС ЕГРН
полное наименование должности	подпись	инициалы, фамилия

М.П.

Выписка из Единого государственного реестра недвижимости об объекте недвижимости  
**Сведения о частях земельного участка**

<b>Земельный участок</b>			
(вид объекта недвижимости)			
Лист № __ Раздела <b>4</b>	Всего листов раздела <b>4</b> : __	Всего разделов: __	Всего листов выписки: __
<b>16.03.2021 № 99/2021/381407280</b>			
Кадастровый номер:		<b>47:01:0000000:50785</b>	

План (чертеж, схема) части земельного участка	Учетный номер части: <b>47:01:0000000:50785/26</b>
Масштаб 1: данные отсутствуют	Условные обозначения:

Государственный регистратор		ФГИС ЕГРН
полное наименование должности	подпись	инициалы, фамилия

М.П.

Выписка из Единого государственного реестра недвижимости об объекте недвижимости  
**Сведения о частях земельного участка**

<b>Земельный участок</b>			
(вид объекта недвижимости)			
Лист № __ Раздела <b>4</b>	Всего листов раздела <b>4</b> : __	Всего разделов: __	Всего листов выписки: __
<b>16.03.2021 № 99/2021/381407280</b>			
Кадастровый номер:		<b>47:01:0000000:50785</b>	

План (чертеж, схема) части земельного участка	Учетный номер части: <b>47:01:0000000:50785/27</b>
Масштаб 1: данные отсутствуют	Условные обозначения:

Государственный регистратор		ФГИС ЕГРН
полное наименование должности	подпись	инициалы, фамилия

М.П.

Выписка из Единого государственного реестра недвижимости об объекте недвижимости  
**Сведения о частях земельного участка**

<b>Земельный участок</b>			
(вид объекта недвижимости)			
Лист № __ Раздела <b>4</b>	Всего листов раздела <b>4</b> : __	Всего разделов: __	Всего листов выписки: __
<b>16.03.2021 № 99/2021/381407280</b>			
Кадастровый номер:		<b>47:01:0000000:50785</b>	

План (чертеж, схема) части земельного участка	Учетный номер части: <b>47:01:0000000:50785/28</b>
Масштаб 1: данные отсутствуют	Условные обозначения:

Государственный регистратор		ФГИС ЕГРН
полное наименование должности	подпись	инициалы, фамилия

М.П.

Выписка из Единого государственного реестра недвижимости об объекте недвижимости  
**Сведения о частях земельного участка**

<b>Земельный участок</b>			
(вид объекта недвижимости)			
Лист № __ Раздела <b>4</b>	Всего листов раздела <b>4</b> : __	Всего разделов: __	Всего листов выписки: __
<b>16.03.2021 № 99/2021/381407280</b>			
Кадастровый номер:		<b>47:01:0000000:50785</b>	

План (чертеж, схема) части земельного участка	Учетный номер части: <b>47:01:0000000:50785/29</b>
Масштаб 1: данные отсутствуют	Условные обозначения:

Государственный регистратор		ФГИС ЕГРН
полное наименование должности	подпись	инициалы, фамилия

М.П.

Выписка из Единого государственного реестра недвижимости об объекте недвижимости  
**Сведения о частях земельного участка**

1230

<b>Земельный участок</b>			
(вид объекта недвижимости)			
Лист № __ Раздела <b>4</b>	Всего листов раздела <b>4</b> : __	Всего разделов: __	Всего листов выписки: __
<b>16.03.2021 № 99/2021/381407280</b>			
Кадастровый номер:		<b>47:01:0000000:50785</b>	

План (чертеж, схема) части земельного участка	Учетный номер части: <b>47:01:0000000:50785/30</b>
Масштаб 1: данные отсутствуют	Условные обозначения:

Государственный регистратор		ФГИС ЕГРН
полное наименование должности	подпись	инициалы, фамилия

М.П.

Выписка из Единого государственного реестра недвижимости об объекте недвижимости  
**Сведения о частях земельного участка**

<b>Земельный участок</b>			
(вид объекта недвижимости)			
Лист № __ Раздела <b>4</b>	Всего листов раздела <b>4</b> : __	Всего разделов: __	Всего листов выписки: __
<b>16.03.2021 № 99/2021/381407280</b>			
Кадастровый номер:		<b>47:01:0000000:50785</b>	

План (чертеж, схема) части земельного участка	Учетный номер части: <b>47:01:0000000:50785/31</b>
Масштаб 1: данные отсутствуют	Условные обозначения:

Государственный регистратор		ФГИС ЕГРН
полное наименование должности	подпись	инициалы, фамилия

М.П.

Выписка из Единого государственного реестра недвижимости об объекте недвижимости  
**Сведения о частях земельного участка**

<b>Земельный участок</b>			
(вид объекта недвижимости)			
Лист № __ Раздела <b>4</b>	Всего листов раздела <b>4</b> : __	Всего разделов: __	Всего листов выписки: __
<b>16.03.2021 № 99/2021/381407280</b>			
Кадастровый номер:		<b>47:01:0000000:50785</b>	

План (чертеж, схема) части земельного участка	Учетный номер части: <b>47:01:0000000:50785/32</b>
Масштаб 1: данные отсутствуют	Условные обозначения:

Государственный регистратор		ФГИС ЕГРН
полное наименование должности	подпись	инициалы, фамилия

М.П.



Выписка из Единого государственного реестра недвижимости об объекте недвижимости  
**Сведения о частях земельного участка**

<b>Земельный участок</b>			
(вид объекта недвижимости)			
Лист № __ Раздела <b>4</b>	Всего листов раздела <b>4</b> : __	Всего разделов: __	Всего листов выписки: __
<b>16.03.2021 № 99/2021/381407280</b>			
Кадастровый номер:		<b>47:01:0000000:50785</b>	

План (чертеж, схема) части земельного участка	Учетный номер части: <b>47:01:0000000:50785/33</b>
Масштаб 1: данные отсутствуют	Условные обозначения:

Государственный регистратор		ФГИС ЕГРН
полное наименование должности	подпись	инициалы, фамилия

М.П.

Выписка из Единого государственного реестра недвижимости об объекте недвижимости  
**Сведения о частях земельного участка**

<b>Земельный участок</b>			
(вид объекта недвижимости)			
Лист № __ Раздела <b>4</b>	Всего листов раздела <b>4</b> : __	Всего разделов: __	Всего листов выписки: __
<b>16.03.2021 № 99/2021/381407280</b>			
Кадастровый номер:		<b>47:01:0000000:50785</b>	

План (чертеж, схема) части земельного участка	Учетный номер части: <b>47:01:0000000:50785/34</b>
Масштаб 1: данные отсутствуют	Условные обозначения:

Государственный регистратор		ФГИС ЕГРН
полное наименование должности	подпись	инициалы, фамилия

М.П.

Выписка из Единого государственного реестра недвижимости об объекте недвижимости  
**Сведения о частях земельного участка**

<b>Земельный участок</b>			
(вид объекта недвижимости)			
Лист № __ Раздела <b>4</b>	Всего листов раздела <b>4</b> : __	Всего разделов: __	Всего листов выписки: __
<b>16.03.2021 № 99/2021/381407280</b>			
Кадастровый номер:		<b>47:01:0000000:50785</b>	

План (чертеж, схема) части земельного участка	Учетный номер части: <b>47:01:0000000:50785/35</b>
Масштаб 1: данные отсутствуют	Условные обозначения:

Государственный регистратор		ФГИС ЕГРН
полное наименование должности	подпись	инициалы, фамилия

М.П.

Выписка из Единого государственного реестра недвижимости об объекте недвижимости  
**Сведения о частях земельного участка**

1236

<b>Земельный участок</b>			
(вид объекта недвижимости)			
Лист № __ Раздела <b>4</b>	Всего листов раздела <b>4</b> : __	Всего разделов: __	Всего листов выписки: __
<b>16.03.2021 № 99/2021/381407280</b>			
Кадастровый номер:		<b>47:01:0000000:50785</b>	

План (чертеж, схема) части земельного участка	Учетный номер части: <b>47:01:0000000:50785/36</b>
Масштаб 1: данные отсутствуют	Условные обозначения:

Государственный регистратор		ФГИС ЕГРН
полное наименование должности	подпись	инициалы, фамилия

М.П.

Выписка из Единого государственного реестра недвижимости об объекте недвижимости  
**Сведения о частях земельного участка**

1237

<b>Земельный участок</b>			
(вид объекта недвижимости)			
Лист № __ Раздела <b>4</b>	Всего листов раздела <b>4</b> : __	Всего разделов: __	Всего листов выписки: __
<b>16.03.2021 № 99/2021/381407280</b>			
Кадастровый номер:		<b>47:01:0000000:50785</b>	

План (чертеж, схема) части земельного участка	Учетный номер части: <b>47:01:0000000:50785/37</b>
Масштаб 1: данные отсутствуют	Условные обозначения:

Государственный регистратор		ФГИС ЕГРН
полное наименование должности	подпись	инициалы, фамилия

М.П.

Выписка из Единого государственного реестра недвижимости об объекте недвижимости  
**Сведения о частях земельного участка**

1238

<b>Земельный участок</b>			
(вид объекта недвижимости)			
Лист № __ Раздела <b>4</b>	Всего листов раздела <b>4</b> : __	Всего разделов: __	Всего листов выписки: __
<b>16.03.2021 № 99/2021/381407280</b>			
Кадастровый номер:		<b>47:01:0000000:50785</b>	

План (чертеж, схема) части земельного участка	Учетный номер части: <b>47:01:0000000:50785/38</b>
Масштаб 1: данные отсутствуют	Условные обозначения:

Государственный регистратор		ФГИС ЕГРН
полное наименование должности	подпись	инициалы, фамилия

М.П.

Выписка из Единого государственного реестра недвижимости об объекте недвижимости  
**Сведения о частях земельного участка**

<b>Земельный участок</b>			
(вид объекта недвижимости)			
Лист № __ Раздела <b>4</b>	Всего листов раздела <b>4</b> : __	Всего разделов: __	Всего листов выписки: __
<b>16.03.2021 № 99/2021/381407280</b>			
Кадастровый номер:		<b>47:01:0000000:50785</b>	

План (чертеж, схема) части земельного участка	Учетный номер части: <b>47:01:0000000:50785/39</b>
Масштаб 1: данные отсутствуют	Условные обозначения:

Государственный регистратор		ФГИС ЕГРН
полное наименование должности	подпись	инициалы, фамилия

М.П.

Выписка из Единого государственного реестра недвижимости об объекте недвижимости  
**Сведения о частях земельного участка**

1240

<b>Земельный участок</b>			
(вид объекта недвижимости)			
Лист № __ Раздела <b>4</b>	Всего листов раздела <b>4</b> : __	Всего разделов: __	Всего листов выписки: __
<b>16.03.2021 № 99/2021/381407280</b>			
Кадастровый номер:		<b>47:01:0000000:50785</b>	

План (чертеж, схема) части земельного участка	Учетный номер части: <b>47:01:0000000:50785/40</b>
Масштаб 1: данные отсутствуют	Условные обозначения:

Государственный регистратор		ФГИС ЕГРН
полное наименование должности	подпись	инициалы, фамилия

М.П.



Выписка из Единого государственного реестра недвижимости об объекте недвижимости  
**Сведения о частях земельного участка**

<b>Земельный участок</b>			
(вид объекта недвижимости)			
Лист № __ Раздела <b>4</b>	Всего листов раздела <b>4</b> : __	Всего разделов: __	Всего листов выписки: __
<b>16.03.2021 № 99/2021/381407280</b>			
Кадастровый номер:		<b>47:01:0000000:50785</b>	

План (чертеж, схема) части земельного участка	Учетный номер части: <b>47:01:0000000:50785/41</b>
Масштаб 1: данные отсутствуют	Условные обозначения:

Государственный регистратор		ФГИС ЕГРН
полное наименование должности	подпись	инициалы, фамилия

М.П.

Выписка из Единого государственного реестра недвижимости об объекте недвижимости  
**Сведения о частях земельного участка**

<b>Земельный участок</b>			
(вид объекта недвижимости)			
Лист № __ Раздела <b>4</b>	Всего листов раздела <b>4</b> : __	Всего разделов: __	Всего листов выписки: __
<b>16.03.2021 № 99/2021/381407280</b>			
Кадастровый номер:		<b>47:01:0000000:50785</b>	

План (чертеж, схема) части земельного участка	Учетный номер части: <b>47:01:0000000:50785/42</b>
Масштаб 1: данные отсутствуют	Условные обозначения:

Государственный регистратор		ФГИС ЕГРН
полное наименование должности	подпись	инициалы, фамилия

М.П.

Выписка из Единого государственного реестра недвижимости об объекте недвижимости  
**Сведения о частях земельного участка**

1243

<b>Земельный участок</b>			
(вид объекта недвижимости)			
Лист № __ Раздела <b>4</b>	Всего листов раздела <b>4</b> : __	Всего разделов: __	Всего листов выписки: __
<b>16.03.2021 № 99/2021/381407280</b>			
Кадастровый номер:		<b>47:01:0000000:50785</b>	

План (чертеж, схема) части земельного участка	Учетный номер части: <b>47:01:0000000:50785/43</b>
Масштаб 1: данные отсутствуют	Условные обозначения:

Государственный регистратор		ФГИС ЕГРН
полное наименование должности	подпись	инициалы, фамилия

М.П.

Выписка из Единого государственного реестра недвижимости об объекте недвижимости  
**Сведения о частях земельного участка**

<b>Земельный участок</b>			
(вид объекта недвижимости)			
Лист № <u>    </u> Раздела <b>4.1</b>	Всего листов раздела <b>4.1</b> : <u>    </u>	Всего разделов: <u>    </u>	Всего листов выписки: <u>    </u>
<b>16.03.2021 № 99/2021/381407280</b>			
Кадастровый номер:		<b>47:01:0000000:50785</b>	

Учетный номер части	Площадь (м <sup>2</sup> )	Содержание ограничения в использовании или ограничения права на объект недвижимости или обременения объекта недвижимости
1	2	3
1	962	Ограничения прав на земельный участок, предусмотренные статьями 56, 56.1 Земельного кодекса Российской Федерации, Карта (план) № 103006 от 04.03.2013, срок действия: 02.02.2017
2	815	Ограничения прав на земельный участок, предусмотренные статьями 56, 56.1 Земельного кодекса Российской Федерации, Справка о балансовой принадлежности № 485 от 09.09.2013, срок действия: 02.02.2017
3	456	Ограничения прав на земельный участок, предусмотренные статьями 56, 56.1 Земельного кодекса Российской Федерации, Карта (план) № 1 от 08.08.2011, срок действия: 02.02.2017
4	2710	Ограничения прав на земельный участок, предусмотренные статьями 56, 56.1 Земельного кодекса Российской Федерации, Справка о балансовой принадлежности № 435 от 02.09.2013, срок действия: 02.02.2017
5	2132	Ограничения прав на земельный участок, предусмотренные статьями 56, 56.1 Земельного кодекса Российской Федерации, Карта (план) охранной зоны трубопровода № б/н от 21.09.2016, срок действия: 02.02.2017
6	555	Ограничения прав на земельный участок, предусмотренные статьями 56, 56.1 Земельного кодекса Российской Федерации, Справка о балансовой принадлежности № 506 от 09.09.2013, срок действия: 02.02.2017
7	1123	Ограничения прав на земельный участок, предусмотренные статьями 56, 56.1 Земельного кодекса Российской Федерации, Карта (план) № № 100548 от 12.04.2013, срок действия: 02.02.2017
8	2310	Ограничения прав на земельный участок, предусмотренные статьями 56, 56.1 Земельного кодекса Российской Федерации, Распоряжение № 229-р от 24.06.2005, срок действия: 02.02.2017

Государственный регистратор		ФГИС ЕГРН
полное наименование должности	подпись	инициалы, фамилия

М.П.

Выписка из Единого государственного реестра недвижимости об объекте недвижимости  
**Сведения о частях земельного участка**

<b>Земельный участок</b>			
(вид объекта недвижимости)			
Лист № __ Раздела <b>4.1</b>	Всего листов раздела <b>4.1</b> : __	Всего разделов: __	Всего листов выписки: __
<b>16.03.2021 № 99/2021/381407280</b>			
Кадастровый номер:		<b>47:01:0000000:50785</b>	

Учетный номер части	Площадь (м <sup>2</sup> )	Содержание ограничения в использовании или ограничения права на объект недвижимости или обременения объекта недвижимости
1	2	3
9	5038	Ограничения прав на земельный участок, предусмотренные статьями 56, 56.1 Земельного кодекса Российской Федерации, Справка о балансовой принадлежности № 504 от 09.09.2013, срок действия: 02.02.2017
10	115	Ограничения прав на земельный участок, предусмотренные статьями 56, 56.1 Земельного кодекса Российской Федерации, Справка о балансовой принадлежности № 508 от 09.09.2013, срок действия: 02.02.2017
11	7430	Ограничения прав на земельный участок, предусмотренные статьями 56, 56.1 Земельного кодекса Российской Федерации, карта (план) № 37949 от 26.09.2012, срок действия: 02.02.2017
12	472	Ограничения прав на земельный участок, предусмотренные статьями 56, 56.1 Земельного кодекса Российской Федерации, Справка о балансовой принадлежности № 505 от 09.09.2013, срок действия: 02.02.2017
13	1396	Ограничения прав на земельный участок, предусмотренные статьями 56, 56.1 Земельного кодекса Российской Федерации, Карта (план) № 294/2012 от 27.11.2012, срок действия: 02.02.2017
14	726	Ограничения прав на земельный участок, предусмотренные статьями 56, 56.1 Земельного кодекса Российской Федерации, Справка о балансовой принадлежности № 429 от 02.09.2013, срок действия: 02.02.2017
15	3720	Ограничения прав на земельный участок, предусмотренные статьями 56, 56.1 Земельного кодекса Российской Федерации, Карта (план) № 103057 от 09.07.2013, срок действия: 02.02.2017
16	476	Ограничения прав на земельный участок, предусмотренные статьями 56, 56.1 Земельного кодекса Российской Федерации, Справка о балансовой принадлежности № 03/2840-5 от 27.09.2013, срок действия: 02.02.2017

Государственный регистратор		ФГИС ЕГРН
полное наименование должности	подпись	инициалы, фамилия

М.П.

Выписка из Единого государственного реестра недвижимости об объекте недвижимости  
**Сведения о частях земельного участка**

<b>Земельный участок</b>			
(вид объекта недвижимости)			
Лист № __ Раздела <b>4.1</b>	Всего листов раздела <b>4.1</b> : __	Всего разделов: __	Всего листов выписки: __
<b>16.03.2021 № 99/2021/381407280</b>			
Кадастровый номер:		<b>47:01:0000000:50785</b>	

Учетный номер части	Площадь (м <sup>2</sup> )	Содержание ограничения в использовании или ограничения права на объект недвижимости или обременения объекта недвижимости
1	2	3
17	5530	Ограничения прав на земельный участок, предусмотренные статьями 56, 56.1 Земельного кодекса Российской Федерации, Распоряжение № 229-р от 24.06.2005, срок действия: 02.02.2017
18	1244	Ограничения прав на земельный участок, предусмотренные статьями 56, 56.1 Земельного кодекса Российской Федерации, Карта (план) № 76022 от 03.05.2012, срок действия: 02.02.2017
19	982	Ограничения прав на земельный участок, предусмотренные статьями 56, 56.1 Земельного кодекса Российской Федерации, Карта (план) № 103048 от 01.07.2013, срок действия: 02.02.2017
20	1386	Ограничения прав на земельный участок, предусмотренные статьями 56, 56.1 Земельного кодекса Российской Федерации, Карта (план) № 5/2011 от 23.09.2011, срок действия: 02.02.2017
21	112	Ограничения прав на земельный участок, предусмотренные статьями 56, 56.1 Земельного кодекса Российской Федерации, Справка о балансовой принадлежности № 486 от 09.09.2013, срок действия: 02.02.2017
22	4492	Ограничения прав на земельный участок, предусмотренные статьями 56, 56.1 Земельного кодекса Российской Федерации, Справка о балансовой принадлежности № 503 от 09.09.2013, срок действия: 02.02.2017
23	22090	Ограничения прав на земельный участок, предусмотренные статьями 56, 56.1 Земельного кодекса Российской Федерации, Распоряжение "Об утверждении границы водоохранной зоны и границы прибрежной защитной полосы Балтийского моря на территории Ленинградской области и Санкт-Петербурга" № 86 от 19.10.2016, срок действия: 14.03.2017
24	274095	Ограничения прав на земельный участок, предусмотренные статьями 56, 56.1 Земельного кодекса Российской Федерации, Распоряжение "Об утверждении границы водоохранной зоны и границы прибрежной защитной полосы Балтийского моря на территории Ленинградской области и Санкт-Петербурга" № 86 от 19.10.2016, срок действия: 14.03.2017

Государственный регистратор		ФГИС ЕГРН
полное наименование должности	подпись	инициалы, фамилия

М.П.

Выписка из Единого государственного реестра недвижимости об объекте недвижимости  
**Сведения о частях земельного участка**

<b>Земельный участок</b>			
(вид объекта недвижимости)			
Лист № __ Раздела <b>4.1</b>	Всего листов раздела <b>4.1</b> : __	Всего разделов: __	Всего листов выписки: __
<b>16.03.2021 № 99/2021/381407280</b>			
Кадастровый номер:		<b>47:01:0000000:50785</b>	

Учетный номер части	Площадь (м <sup>2</sup> )	Содержание ограничения в использовании или ограничения права на объект недвижимости или обременения объекта недвижимости
1	2	3
25	620	Сервитут, Временные. Дата истечения срока действия временного характера - 24.05.2022
26	822	Ограничения прав на земельный участок, предусмотренные статьями 56, 56.1 Земельного кодекса Российской Федерации, Доверенность № 181/2017 от 12.05.2017, срок действия: 04.08.2017
27	57	Ограничения прав на земельный участок, предусмотренные статьями 56, 56.1 Земельного кодекса Российской Федерации, Доверенность № 142 от 11.05.2016, срок действия: 10.08.2017
28	3	Ограничения прав на земельный участок, предусмотренные статьями 56, 56.1 Земельного кодекса Российской Федерации, Доверенность № 181/2017 от 12.05.2017, срок действия: 13.12.2017
29	243	Ограничения прав на земельный участок, предусмотренные статьями 56, 56.1 Земельного кодекса Российской Федерации, Доверенность № 181/2017 от 12.05.2017, срок действия: 13.12.2017
30	302	Ограничения прав на земельный участок, предусмотренные статьями 56, 56.1 Земельного кодекса Российской Федерации, Доверенность № 181/2017 от 12.05.2017, срок действия: 25.12.2017
31	64	Ограничения прав на земельный участок, предусмотренные статьями 56, 56.1 Земельного кодекса Российской Федерации, Справка о балансовой принадлежности № 00-03/7684 от 29.11.2016, срок действия: 17.01.2018
32	40	Ограничения прав на земельный участок, предусмотренные статьями 56, 56.1 Земельного кодекса Российской Федерации, "Постановление "О порядке установления охранных зон объектов электросетевого хозяйства и особых условий использования земельных участков, расположенных в границах таких зон" № 160 от 24.02.2009, срок действия: 21.02.2018

Государственный регистратор		ФГИС ЕГРН
полное наименование должности	подпись	инициалы, фамилия

М.П.

Выписка из Единого государственного реестра недвижимости об объекте недвижимости  
**Сведения о частях земельного участка**

<b>Земельный участок</b>			
(вид объекта недвижимости)			
Лист № __ Раздела <b>4.1</b>	Всего листов раздела <b>4.1</b> : __	Всего разделов: __	Всего листов выписки: __
<b>16.03.2021 № 99/2021/381407280</b>			
Кадастровый номер:		<b>47:01:0000000:50785</b>	

Учетный номер части	Площадь (м <sup>2</sup> )	Содержание ограничения в использовании или ограничения права на объект недвижимости или обременения объекта недвижимости
1	2	3
33	133	Ограничения прав на земельный участок, предусмотренные статьями 56, 56.1 Земельного кодекса Российской Федерации, "Постановление "О порядке установления охранных зон объектов электросетевого хозяйства и особых условий использования земельных участков, расположенных в границах таких зон" № 160 от 24.02.2009, срок действия: 21.02.2018
34	80	Ограничения прав на земельный участок, предусмотренные статьями 56, 56.1 Земельного кодекса Российской Федерации, "Постановление "О порядке установления охранных зон объектов электросетевого хозяйства и особых условий использования земельных участков, расположенных в границах таких зон" № 160 от 24.02.2009, срок действия: 21.02.2018
35	96	Ограничения прав на земельный участок, предусмотренные статьями 56, 56.1 Земельного кодекса Российской Федерации, "Постановление "О порядке установления охранных зон объектов электросетевого хозяйства и особых условий использования земельных участков, расположенных в границах таких зон" № 160 от 24.02.2009, срок действия: 22.11.2019
36	72	Ограничения прав на земельный участок, предусмотренные статьями 56, 56.1 Земельного кодекса Российской Федерации, Постановление № 578 от 09.06.1995, срок действия: 10.12.2019
37	1175	Ограничения прав на земельный участок, предусмотренные статьями 56, 56.1 Земельного кодекса Российской Федерации, Выписка из Единого государственного реестра недвижимости об основных характеристиках и зарегистрированных правах на объект недвижимости № 47/000/798/2018-9994 от 17.12.2018, срок действия: 15.02.2020
38	86	Ограничения прав на земельный участок, предусмотренные статьями 56, 56.1 Земельного кодекса Российской Федерации, "Постановление "О порядке установления охранных зон объектов электросетевого хозяйства и особых условий использования земельных участков, расположенных в границах таких зон" № 160 от 24.02.2009, срок действия: 23.03.2020
39	83	Ограничения прав на земельный участок, предусмотренные статьями 56, 56.1 Земельного кодекса Российской Федерации, Доверенность № 251 от 10.09.2019, срок действия: 08.04.2020
40	422	Ограничения прав на земельный участок, предусмотренные статьями 56, 56.1 Земельного кодекса Российской Федерации, Выписка из Единого государственного реестра недвижимости об объекте недвижимости № 99/2020/313429673 от 14.02.2020, срок действия: 10.07.2020



Государственный регистратор		ФГИС ЕГРН
полное наименование должности	1249 подпись	инициалы, фамилия

М.П.

Выписка из Единого государственного реестра недвижимости об объекте недвижимости  
**Сведения о частях земельного участка**

1250

<b>Земельный участок</b>			
(вид объекта недвижимости)			
Лист № ___ Раздела <b>4.1</b>	Всего листов раздела <b>4.1</b> : ___	Всего разделов: ___	Всего листов выписки: ___
<b>16.03.2021 № 99/2021/381407280</b>			
Кадастровый номер:		<b>47:01:0000000:50785</b>	

Учетный номер части	Площадь (м <sup>2</sup> )	Содержание ограничения в использовании или ограничения права на объект недвижимости или обременения объекта недвижимости
1	2	3
41	122	Ограничения прав на земельный участок, предусмотренные статьями 56, 56.1 Земельного кодекса Российской Федерации, Выписка из Единого государственного реестра недвижимости об объекте недвижимости № 99/2020/327374601 от 06.05.2020, срок действия: 10.07.2020
42	0	Ограничения прав на земельный участок, предусмотренные статьями 56, 56.1 Земельного кодекса Российской Федерации, Доверенность № 01-14-1428/2020 от 27.05.2020, срок действия: 30.12.2020
43	0	Ограничения прав на земельный участок, предусмотренные статьями 56, 56.1 Земельного кодекса Российской Федерации, Иной документ, содержащий описание объекта № PVD-0123/2020-15046 от 26.10.2020, срок действия: 12.02.2021

Государственный регистратор		ФГИС ЕГРН
полное наименование должности	подпись	инициалы, фамилия

М.П.

Выписка из Единого государственного реестра недвижимости об объекте недвижимости  
**Сведения о частях земельного участка**

Земельный участок				
(вид объекта недвижимости)				
Лист № __ Раздела <b>4.2</b>		Всего листов раздела <b>4.2</b> : __		Всего разделов: __
Всего листов выписки: __				
<b>16.03.2021 № 99/2021/381407280</b>				
Кадастровый номер:			<b>47:01:0000000:50785</b>	
Сведения о характерных точках границы части (частей) земельного участка				
Учетный номер части: 1				
Система координат: МСК 53 (Зона-2)				
Зона №				
Номер точки	Координаты, м		Описание закрепления на местности	Средняя квадратическая погрешность определения координат характерных точек границы части земельного участка, м
	X	Y		
1	2	3	4	5
1	483614.01	1294988.03	данные отсутствуют	данные отсутствуют
2	483586.03	1295003.62	данные отсутствуют	данные отсутствуют
3	483586	1294999.79	данные отсутствуют	данные отсутствуют
4	483586.03	1294969.27	данные отсутствуют	данные отсутствуют
5	483614.05	1294953.67	данные отсутствуют	данные отсутствуют
6	516485.46	1293676.23	данные отсутствуют	данные отсутствуют
7	516505.16	1293686.55	данные отсутствуют	данные отсутствуют
8	516504.54	1293706.98	данные отсутствуют	данные отсутствуют
9	516501.72	1293713.63	данные отсутствуют	данные отсутствуют
10	516498.81	1293714.81	данные отсутствуют	данные отсутствуют
11	516484.96	1293707.46	данные отсутствуют	данные отсутствуют
12	516484.54	1293706.36	данные отсутствуют	данные отсутствуют
13	516037.02	1293591.58	данные отсутствуют	данные отсутствуют
14	516037.05	1293593.68	данные отсутствуют	данные отсутствуют
15	516014.73	1293608.18	данные отсутствуют	данные отсутствуют
16	515989.71	1293624.54	данные отсутствуют	данные отсутствуют
Государственный регистратор			ФГИС ЕГРН	
полное наименование должности			подпись	
			инициалы, фамилия	

М.П.

Выписка из Единого государственного реестра недвижимости об объекте недвижимости  
**Сведения о частях земельного участка**

<b>Земельный участок</b>			
(вид объекта недвижимости)			
Лист № ____ Раздела <b>4.2</b>	Всего листов раздела <b>4.2</b> : ____	Всего разделов: ____	Всего листов выписки: ____
<b>16.03.2021 № 99/2021/381407280</b>			
Кадастровый номер:		<b>47:01:0000000:50785</b>	

Номер точки	Координаты, м		Описание закрепления на местности	Средняя квадратическая погрешность определения координат характерных точек границы части земельного участка, м
	X	Y		
1	2	3	4	5
17	515982.22	1293625.97	данные отсутствуют	данные отсутствуют
18	515980.78	1293624.99	данные отсутствуют	данные отсутствуют
19	516031.6	1293593.92	данные отсутствуют	данные отсутствуют
20	482671.77	1293184.94	данные отсутствуют	данные отсутствуют
21	482675.6	1293189.6	данные отсутствуют	данные отсутствуют
21	482675.6	1293189.6	данные отсутствуют	данные отсутствуют
22	482685.76	1293201.95	данные отсутствуют	данные отсутствуют
23	482670.49	1293216.09	данные отсутствуют	данные отсутствуют
24	482656.63	1293198.96	данные отсутствуют	данные отсутствуют
25	515567.05	1293837.89	данные отсутствуют	данные отсутствуют
26	515590.13	1293844.35	данные отсутствуют	данные отсутствуют
27	515582.73	1293848.04	данные отсутствуют	данные отсутствуют
28	515575.96	1293845.77	данные отсутствуют	данные отсутствуют
29	515563	1293835.49	данные отсутствуют	данные отсутствуют
30	515416.7	1293713.53	данные отсутствуют	данные отсутствуют
31	515453.45	1293734.41	данные отсутствуют	данные отсутствуют
32	515474.7	1293749.5	данные отсутствуют	данные отсутствуют

Государственный регистратор		ФГИС ЕГРН
полное наименование должности	подпись	инициалы, фамилия

М.П.

Выписка из Единого государственного реестра недвижимости об объекте недвижимости  
**Сведения о частях земельного участка**

<b>Земельный участок</b>			
(вид объекта недвижимости)			
Лист № ____ Раздела <b>4.2</b>	Всего листов раздела <b>4.2</b> : ____	Всего разделов: ____	Всего листов выписки: ____
<b>16.03.2021 № 99/2021/381407280</b>			
Кадастровый номер:		<b>47:01:0000000:50785</b>	

Номер точки	Координаты, м		Описание закрепления на местности	Средняя квадратическая погрешность определения координат характерных точек границы части земельного участка, м
	X	Y		
1	2	3	4	5
33	515512.55	1293795.29	данные отсутствуют	данные отсутствуют
34	515512.9	1293795.66	данные отсутствуют	данные отсутствуют
35	515484.68	1293773.1	данные отсутствуют	данные отсутствуют
36	515437.79	1293735.72	данные отсутствуют	данные отсутствуют
37	515397.61	1293703.62	данные отсутствуют	данные отсутствуют
38	514260.15	1293090.81	данные отсутствуют	данные отсутствуют
39	514282.37	1293095.34	данные отсутствуют	данные отсутствуют
40	514231.17	1293100.1	данные отсутствуют	данные отсутствуют
41	514166.17	1293105.22	данные отсутствуют	данные отсутствуют
42	514103.81	1293110.05	данные отсутствуют	данные отсутствуют
43	514079.6	1293112.22	данные отсутствуют	данные отсутствуют
44	514154.45	1293094.58	данные отсутствуют	данные отсутствуют
45	514182.75	1293091.01	данные отсутствуют	данные отсутствуют
45	514182.75	1293091.01	данные отсутствуют	данные отсутствуют
45	514182.75	1293091.01	данные отсутствуют	данные отсутствуют
46	506992.19	1291643.32	данные отсутствуют	данные отсутствуют
47	507040.42	1291656.99	данные отсутствуют	данные отсутствуют

Государственный регистратор		ФГИС ЕГРН
полное наименование должности	подпись	инициалы, фамилия

М.П.

Выписка из Единого государственного реестра недвижимости об объекте недвижимости  
**Сведения о частях земельного участка**

<b>Земельный участок</b>			
<small>(вид объекта недвижимости)</small>			
Лист № ___ Раздела <b>4.2</b>	Всего листов раздела <b>4.2</b> : ___	Всего разделов: ___	Всего листов выписки: ___
<b>16.03.2021 № 99/2021/381407280</b>			
Кадастровый номер:		<b>47:01:0000000:50785</b>	

Номер точки	Координаты, м		Описание закрепления на местности	Средняя квадратическая погрешность определения координат характерных точек границы части земельного участка, м
	X	Y		
1	2	3	4	5
48	507032.21	1291679.67	данные отсутствуют	данные отсутствуют
49	506983.81	1291666.49	данные отсутствуют	данные отсутствуют
50	482714.02	1293235.37	данные отсутствуют	данные отсутствуют
51	482744.74	1293270.7	данные отсутствуют	данные отсутствуют
51	482744.74	1293270.7	данные отсутствуют	данные отсутствуют
52	482746.59	1293273.35	данные отсутствуют	данные отсутствуют
53	482734.28	1293284.7	данные отсутствуют	данные отсутствуют
54	482726.1	1293275.83	данные отсутствуют	данные отсутствуют
55	482699.49	1293248.75	данные отсутствуют	данные отсутствуют
56	484084.19	1286682.61	данные отсутствуют	данные отсутствуют
57	484088.53	1286686.81	данные отсутствуют	данные отсутствуют
58	484094.29	1286687.35	данные отсутствуют	данные отсутствуют
59	484102.82	1286687.72	данные отсутствуют	данные отсутствуют
60	484109.77	1286687.59	данные отсутствуют	данные отсутствуют
61	484111.96	1286688.29	данные отсутствуют	данные отсутствуют
62	484112.75	1286688.63	данные отсутствуют	данные отсутствуют
63	484112.84	1286690.85	данные отсутствуют	данные отсутствуют

Государственный регистратор		ФГИС ЕГРН
полное наименование должности	подпись	инициалы, фамилия

М.П.

Выписка из Единого государственного реестра недвижимости об объекте недвижимости  
**Сведения о частях земельного участка**

<b>Земельный участок</b>			
(вид объекта недвижимости)			
Лист № ____ Раздела <b>4.2</b>	Всего листов раздела <b>4.2</b> : ____	Всего разделов: ____	Всего листов выписки: ____
<b>16.03.2021 № 99/2021/381407280</b>			
Кадастровый номер:		<b>47:01:0000000:50785</b>	

Номер точки	Координаты, м		Описание закрепления на местности	Средняя квадратическая погрешность определения координат характерных точек границы части земельного участка, м
	X	Y		
1	2	3	4	5
64	484111.21	1286690.15	данные отсутствуют	данные отсутствуют
65	484109.49	1286689.6	данные отсутствуют	данные отсутствуют
66	484102.81	1286689.72	данные отсутствуют	данные отсутствуют
67	484094.18	1286689.35	данные отсутствуют	данные отсутствуют
68	484087.6	1286688.7	данные отсутствуют	данные отсутствуют
69	484084.63	1286685.81	данные отсутствуют	данные отсутствуют
70	484084.55	1286683.74	данные отсутствуют	данные отсутствуют
70	484084.55	1286683.74	данные отсутствуют	данные отсутствуют
71	484083.75	1286808.85	данные отсутствуют	данные отсутствуют
71	484083.75	1286808.85	данные отсутствуют	данные отсутствуют
72	484067.6	1286842.37	данные отсутствуют	данные отсутствуют
72	484067.6	1286842.37	данные отсутствуют	данные отсутствуют
73	484059.03	1286858.41	данные отсутствуют	данные отсутствуют
74	484049.1	1286873.89	данные отсутствуют	данные отсутствуют
75	484043.8	1286883.06	данные отсутствуют	данные отсутствуют
76	484035.35	1286896.55	данные отсутствуют	данные отсутствуют
77	484035.3	1286894.34	данные отсутствуют	данные отсутствуют

Государственный регистратор		ФГИС ЕГРН
полное наименование должности	подпись	инициалы, фамилия

М.П.

Выписка из Единого государственного реестра недвижимости об объекте недвижимости  
**Сведения о частях земельного участка**

<b>Земельный участок</b>			
(вид объекта недвижимости)			
Лист № ____ Раздела <b>4.2</b>	Всего листов раздела <b>4.2</b> : ____	Всего разделов: ____	Всего листов выписки: ____
<b>16.03.2021 № 99/2021/381407280</b>			
Кадастровый номер:		<b>47:01:0000000:50785</b>	

Номер точки	Координаты, м		Описание закрепления на местности	Средняя квадратическая погрешность определения координат характерных точек границы части земельного участка, м
	X	Y		
1	2	3	4	5
78	484036.81	1286891.13	данные отсутствуют	данные отсутствуют
79	484047.38	1286872.87	данные отсутствуют	данные отсутствуют
80	484063.1	1286848.35	данные отсутствуют	данные отсутствуют
81	484068.48	1286839.5	данные отсутствуют	данные отсутствуют
82	484095.23	1286777.93	данные отсутствуют	данные отсутствуют
83	484097.52	1286773.86	данные отсутствуют	данные отсутствуют
84	484018.53	1286499.75	данные отсутствуют	данные отсутствуют
85	484062.88	1286600.14	данные отсутствуют	данные отсутствуют
86	484075.35	1286652.89	данные отсутствуют	данные отсутствуют
87	484077.33	1286660.77	данные отсутствуют	данные отсутствуют
88	484068.57	1286632.89	данные отсутствуют	данные отсутствуют
89	484060.96	1286600.69	данные отсутствуют	данные отсутствуют
90	484024.77	1286518.82	данные отсутствуют	данные отсутствуют
91	484019.45	1286505.33	данные отсутствуют	данные отсутствуют
91	484019.45	1286505.33	данные отсутствуют	данные отсутствуют
91	484019.45	1286505.33	данные отсутствуют	данные отсутствуют
92	484015.05	1286489.75	данные отсутствуют	данные отсутствуют

Государственный регистратор		ФГИС ЕГРН
полное наименование должности	подпись	инициалы, фамилия

М.П.



Выписка из Единого государственного реестра недвижимости об объекте недвижимости  
**Сведения о частях земельного участка**

<b>Земельный участок</b>			
(вид объекта недвижимости)			
Лист № ____ Раздела <b>4.2</b>	Всего листов раздела <b>4.2</b> : ____	Всего разделов: ____	Всего листов выписки: ____
<b>16.03.2021 № 99/2021/381407280</b>			
Кадастровый номер:		<b>47:01:0000000:50785</b>	

Номер точки	Координаты, м		Описание закрепления на местности	Средняя квадратическая погрешность определения координат характерных точек границы части земельного участка, м
	X	Y		
1	2	3	4	5
93	482745.59	1293271.91	данные отсутствуют	данные отсутствуют
94	482723.66	1293273.35	данные отсутствуют	данные отсутствуют
95	482721.85	1293271.51	данные отсутствуют	данные отсутствуют
96	482744.16	1293270.03	данные отсутствуют	данные отсутствуют
97	482695.43	1293213.7	данные отсутствуют	данные отсутствуют
97	482695.43	1293213.7	данные отсутствуют	данные отсутствуют
98	482700.13	1293219.41	данные отсутствуют	данные отсутствуют
98	482700.13	1293219.41	данные отсутствуют	данные отсутствуют
99	482728.72	1293252.29	данные отсутствуют	данные отсутствуют
100	482715.02	1293264.56	данные отсутствуют	данные отсутствуют
101	482684.8	1293233.8	данные отсутствуют	данные отсутствуют
101	482684.8	1293233.8	данные отсутствуют	данные отсутствуют
102	482677.88	1293225.24	данные отсутствуют	данные отсутствуют
103	482693.4	1293211.23	данные отсутствуют	данные отсутствуют
103	482693.4	1293211.23	данные отсутствуют	данные отсутствуют
104	507048.31	1291659.22	данные отсутствуют	данные отсутствуют
104	507048.31	1291659.22	данные отсутствуют	данные отсутствуют
Государственный регистратор				ФГИС ЕГРН
полное наименование должности			подпись	инициалы, фамилия

М.П.

Выписка из Единого государственного реестра недвижимости об объекте недвижимости  
**Сведения о частях земельного участка**

1258

<b>Земельный участок</b>			
(вид объекта недвижимости)			
Лист № ____ Раздела <b>4.2</b>	Всего листов раздела <b>4.2</b> : ____	Всего разделов: ____	Всего листов выписки: ____
<b>16.03.2021 № 99/2021/381407280</b>			
Кадастровый номер:		<b>47:01:0000000:50785</b>	

Номер точки	Координаты, м		Описание закрепления на местности	Средняя квадратическая погрешность определения координат характерных точек границы части земельного участка, м
	X	Y		
1	2	3	4	5
105	507069.39	1291665	данные отсутствуют	данные отсутствуют
105	507069.39	1291665	данные отсутствуют	данные отсутствуют
106	507056.65	1291686.32	данные отсутствуют	данные отсутствуют
106	507056.65	1291686.32	данные отсутствуют	данные отсутствуют
107	507026.59	1291678.14	данные отсутствуют	данные отсутствуют
107	507026.59	1291678.14	данные отсутствуют	данные отсутствуют
108	507039.4	1291656.7	данные отсутствуют	данные отсутствуют
108	507039.4	1291656.7	данные отсутствуют	данные отсутствуют
109	503545.04	1292083.01	данные отсутствуют	данные отсутствуют
110	503579.88	1292097.81	данные отсутствуют	данные отсутствуют
111	503716.18	1292170.4	данные отсутствуют	данные отсутствуют
112	503824.99	1292229.42	данные отсутствуют	данные отсутствуют
113	503824.2	1292229.68	данные отсутствуют	данные отсутствуют
113	503824.2	1292229.68	данные отсутствуют	данные отсутствуют
114	503750.25	1292196.56	данные отсутствуют	данные отсутствуют
114	503750.25	1292196.56	данные отсутствуют	данные отсутствуют
115	503669.48	1292153.02	данные отсутствуют	данные отсутствуют
Государственный регистратор				ФГИС ЕГРН
полное наименование должности			подпись	инициалы, фамилия

М.П.

Выписка из Единого государственного реестра недвижимости об объекте недвижимости  
**Сведения о частях земельного участка**

<b>Земельный участок</b>			
(вид объекта недвижимости)			
Лист № ____ Раздела <b>4.2</b>	Всего листов раздела <b>4.2</b> : ____	Всего разделов: ____	Всего листов выписки: ____
<b>16.03.2021 № 99/2021/381407280</b>			
Кадастровый номер:		<b>47:01:0000000:50785</b>	

Номер точки	Координаты, м		Описание закрепления на местности	Средняя квадратическая погрешность определения координат характерных точек границы части земельного участка, м
	X	Y		
1	2	3	4	5
115	503669.48	1292153.02	данные отсутствуют	данные отсутствуют
116	503562.85	1292093.03	данные отсутствуют	данные отсутствуют
116	503562.85	1292093.03	данные отсутствуют	данные отсутствуют
117	503551.16	1292086.36	данные отсутствуют	данные отсутствуют
117	503551.16	1292086.36	данные отсутствуют	данные отсутствуют
118	483277.7	1287220.24	данные отсутствуют	данные отсутствуют
118	483277.7	1287220.24	данные отсутствуют	данные отсутствуют
119	483284.4	1287224.62	данные отсутствуют	данные отсутствуют
119	483284.4	1287224.62	данные отсутствуют	данные отсутствуют
120	483288.75	1287231.27	данные отсутствуют	данные отсутствуют
120	483288.75	1287231.27	данные отсутствуют	данные отсутствуют
121	483290.7	1287244.75	данные отсутствуют	данные отсутствуют
121	483290.7	1287244.75	данные отсутствуют	данные отсутствуют
121	483290.7	1287244.75	данные отсутствуют	данные отсутствуют
122	483316.59	1287255.56	данные отсутствуют	данные отсутствуют
123	483334.03	1287282.46	данные отсутствуют	данные отсутствуют
124	483333.17	1287292.28	данные отсутствуют	данные отсутствуют

Государственный регистратор		ФГИС ЕГРН
полное наименование должности	подпись	инициалы, фамилия

М.П.

Выписка из Единого государственного реестра недвижимости об объекте недвижимости  
**Сведения о частях земельного участка**

<b>Земельный участок</b>			
(вид объекта недвижимости)			
Лист № ____ Раздела <b>4.2</b>	Всего листов раздела <b>4.2</b> : ____	Всего разделов: ____	Всего листов выписки: ____
<b>16.03.2021 № 99/2021/381407280</b>			
Кадастровый номер:		<b>47:01:0000000:50785</b>	

Номер точки	Координаты, м		Описание закрепления на местности	Средняя квадратическая погрешность определения координат характерных точек границы части земельного участка, м
	X	Y		
1	2	3	4	5
125	483327.7	1287290.53	данные отсутствуют	данные отсутствуют
125	483327.7	1287290.53	данные отсутствуют	данные отсутствуют
126	483309.31	1287282.85	данные отсутствуют	данные отсутствуют
127	483284.82	1287245.61	данные отсутствуют	данные отсутствуют
128	483258.12	1287222.51	данные отсутствуют	данные отсутствуют
129	483258.2	1287222.28	данные отсутствуют	данные отсутствуют
129	483258.2	1287222.28	данные отсутствуют	данные отсутствуют
130	483266.35	1287217.99	данные отсутствуют	данные отсутствуют
130	483266.35	1287217.99	данные отсутствуют	данные отсутствуют
131	483054.16	1287548.35	данные отсутствуют	данные отсутствуют
132	483058.93	1287549.58	данные отсутствуют	данные отсутствуют
133	483071.42	1287557.26	данные отсутствуют	данные отсутствуют
134	483073.99	1287559.98	данные отсутствуют	данные отсутствуют
135	483072.72	1287561.54	данные отсутствуют	данные отсутствуют
136	483070.27	1287558.94	данные отсутствуют	данные отсутствуют
137	483058.35	1287551.52	данные отсутствуют	данные отсутствуют
138	483052.63	1287550.02	данные отсутствуют	данные отсутствуют

Государственный регистратор		ФГИС ЕГРН
полное наименование должности	подпись	инициалы, фамилия

М.П.

Выписка из Единого государственного реестра недвижимости об объекте недвижимости  
**Сведения о частях <sup>1261</sup> земельного участка**

<b>Земельный участок</b>			
(вид объекта недвижимости)			
Лист № ___ Раздела <b>4.2</b>	Всего листов раздела <b>4.2</b> : ___	Всего разделов: ___	Всего листов выписки: ___
<b>16.03.2021 № 99/2021/381407280</b>			
Кадастровый номер:		<b>47:01:0000000:50785</b>	

Номер точки	Координаты, м		Описание закрепления на местности	Средняя квадратическая погрешность определения координат характерных точек границы части земельного участка, м
	X	Y		
1	2	3	4	5
139	482941.99	1287721.74	данные отсутствуют	данные отсутствуют
140	482963.93	1287728.8	данные отсутствуют	данные отсутствуют
141	482964.1	1287738.25	данные отсутствуют	данные отсутствуют
141	482964.1	1287738.25	данные отсутствуют	данные отсутствуют
142	482965.28	1287751.14	данные отсутствуют	данные отсутствуют
143	482942.54	1287743.88	данные отсутствуют	данные отсутствуют
144	482942.55	1287743.73	данные отсутствуют	данные отсутствуют
144	482942.55	1287743.73	данные отсутствуют	данные отсутствуют
145	482941.98	1287743.7	данные отсутствуют	данные отсутствуют
146	482940.02	1287743.07	данные отсутствуют	данные отсутствуют
147	482938.95	1287743.13	данные отсутствуют	данные отсутствуют
148	482939.88	1287736.39	данные отсутствуют	данные отсутствуют
148	482939.88	1287736.39	данные отсутствуют	данные отсутствуют
149	482940.57	1287726.35	данные отсутствуют	данные отсутствуют
149	482940.57	1287726.35	данные отсутствуют	данные отсутствуют
150	482940.45	1287721.78	данные отсутствуют	данные отсутствуют
151	482323.87	1289992.52	данные отсутствуют	данные отсутствуют
Государственный регистратор				ФГИС ЕГРН
полное наименование должности			подпись	инициалы, фамилия

М.П.

Выписка из Единого государственного реестра недвижимости об объекте недвижимости  
**Сведения о частях земельного участка**

<b>Земельный участок</b>			
(вид объекта недвижимости)			
Лист № ____ Раздела <b>4.2</b>	Всего листов раздела <b>4.2</b> : ____	Всего разделов: ____	Всего листов выписки: ____
<b>16.03.2021 № 99/2021/381407280</b>			
Кадастровый номер:		<b>47:01:0000000:50785</b>	

Номер точки	Координаты, м		Описание закрепления на местности	Средняя квадратическая погрешность определения координат характерных точек границы части земельного участка, м
	X	Y		
1	2	3	4	5
152	482323.8	1289976.37	данные отсутствуют	данные отсутствуют
152	482323.8	1289976.37	данные отсутствуют	данные отсутствуют
153	482326.92	1289968.8	данные отсутствуют	данные отсутствуют
154	482762.39	1289195.08	данные отсутствуют	данные отсутствуют
155	482731.39	1289195.97	данные отсутствуют	данные отсутствуют
156	482743.08	1289174.62	данные отсутствуют	данные отсутствуют
157	482773.8	1289173.74	данные отсутствуют	данные отсутствуют
158	482324	1290024.85	данные отсутствуют	данные отсутствуют
159	482338.77	1290189.09	данные отсутствуют	данные отсутствуют
160	482340.04	1290235.5	данные отсутствуют	данные отсутствуют
161	482348.86	1290262.49	данные отсутствуют	данные отсутствуют
162	482338.35	1290298.77	данные отсутствуют	данные отсутствуют
163	482322.99	1290251.32	данные отсутствуют	данные отсутствуют
164	482326.35	1290239.73	данные отсутствуют	данные отсутствуют
164	482326.35	1290239.73	данные отсутствуют	данные отсутствуют
165	482329.05	1290225.49	данные отсутствуют	данные отсутствуют
165	482329.05	1290225.49	данные отсутствуют	данные отсутствуют

Государственный регистратор		ФГИС ЕГРН
полное наименование должности	подпись	инициалы, фамилия

М.П.

Выписка из Единого государственного реестра недвижимости об объекте недвижимости  
**Сведения о частях земельного участка**

<b>Земельный участок</b>			
(вид объекта недвижимости)			
Лист № ___ Раздела <b>4.2</b>	Всего листов раздела <b>4.2</b> : ___	Всего разделов: ___	Всего листов выписки: ___
<b>16.03.2021 № 99/2021/381407280</b>			
Кадастровый номер:		<b>47:01:0000000:50785</b>	

Номер точки	Координаты, м		Описание закрепления на местности	Средняя квадратическая погрешность определения координат характерных точек границы части земельного участка, м
	X	Y		
1	2	3	4	5
166	482324.1	1290050.72	данные отсутствуют	данные отсутствуют
166	482324.1	1290050.72	данные отсутствуют	данные отсутствуют
167	484055.04	1286384.19	данные отсутствуют	данные отсутствуют
168	484066.88	1286392.84	данные отсутствуют	данные отсутствуют
169	484070.65	1286397.26	данные отсутствуют	данные отсутствуют
170	484068.93	1286398.94	данные отсутствуют	данные отсутствуют
171	484065.16	1286394.53	данные отсутствуют	данные отсутствуют
172	484053.57	1286386.08	данные отсутствуют	данные отсутствуют
173	484047.64	1286380.6	данные отсутствуют	данные отсутствуют
174	484049.35	1286378.94	данные отсутствуют	данные отсутствуют
175	483053.87	1287548.68	данные отсутствуют	данные отсутствуют
176	483059.05	1287549.99	данные отсутствуют	данные отсутствуют
177	483071.27	1287557.64	данные отсутствуют	данные отсутствуют
178	483073.75	1287560.28	данные отсутствуют	данные отсутствуют
179	483072.47	1287561.85	данные отсутствуют	данные отсутствуют
180	483070.02	1287559.25	данные отсутствуют	данные отсутствуют
181	483058.19	1287551.89	данные отсутствуют	данные отсутствуют

Государственный регистратор		ФГИС ЕГРН
полное наименование должности	подпись	инициалы, фамилия

М.П.

Выписка из Единого государственного реестра недвижимости об объекте недвижимости  
**Сведения о частях земельного участка**

<b>Земельный участок</b>			
(вид объекта недвижимости)			
Лист № ____ Раздела <b>4.2</b>	Всего листов раздела <b>4.2</b> : ____	Всего разделов: ____	Всего листов выписки: ____
<b>16.03.2021 № 99/2021/381407280</b>			
Кадастровый номер:		<b>47:01:0000000:50785</b>	

Номер точки	Координаты, м		Описание закрепления на местности	Средняя квадратическая погрешность определения координат характерных точек границы части земельного участка, м
	X	Y		
1	2	3	4	5
182	483052.3	1287550.39	данные отсутствуют	данные отсутствуют
183	491840.06	1292553.44	данные отсутствуют	данные отсутствуют
184	491885.71	1292563.42	данные отсутствуют	данные отсутствуют
185	491873.05	1292568.71	данные отсутствуют	данные отсутствуют
186	491840.57	1292584.25	данные отсутствуют	данные отсутствуют
187	491815.37	1292578.74	данные отсутствуют	данные отсутствуют
188	491796.04	1292574.51	данные отсутствуют	данные отсутствуют
189	491570.35	1292494.35	данные отсутствуют	данные отсутствуют
190	491636.39	1292508.82	данные отсутствуют	данные отсутствуют
191	491644.95	1292524.12	данные отсутствуют	данные отсутствуют
192	491653.88	1292543.36	данные отсутствуют	данные отсутствуют
193	491619.41	1292535.81	данные отсутствуют	данные отсутствуют
194	491608.05	1292515.53	данные отсутствуют	данные отсутствуют
195	491596.5	1292503.98	данные отсутствуют	данные отсутствуют
196	491582	1292498.03	данные отсутствуют	данные отсутствуют
197	491255.19	1292375.06	данные отсутствуют	данные отсутствуют
198	491365.95	1292417.92	данные отсутствуют	данные отсутствуют

Государственный регистратор		ФГИС ЕГРН
полное наименование должности	подпись	инициалы, фамилия

М.П.



Выписка из Единого государственного реестра недвижимости об объекте недвижимости  
**Сведения о частях земельного участка**

<b>Земельный участок</b>			
(вид объекта недвижимости)			
Лист № ___ Раздела <b>4.2</b>	Всего листов раздела <b>4.2</b> : ___	Всего разделов: ___	Всего листов выписки: ___
<b>16.03.2021 № 99/2021/381407280</b>			
Кадастровый номер:		<b>47:01:0000000:50785</b>	

Номер точки	Координаты, м		Описание закрепления на местности	Средняя квадратическая погрешность определения координат характерных точек границы части земельного участка, м
	X	Y		
1	2	3	4	5
199	491541.72	1292485.31	данные отсутствуют	данные отсутствуют
200	491350.55	1292424.94	данные отсутствуют	данные отсутствуют
201	491311	1292408.04	данные отсутствуют	данные отсутствуют
202	491265.4	1292381.57	данные отсутствуют	данные отсутствуют
203	490826.88	1292087.31	данные отсутствуют	данные отсутствуют
204	490900.52	1292140.93	данные отсутствуют	данные отсутствуют
205	490875.1	1292123.77	данные отсутствуют	данные отсутствуют
206	490827.2	1292087.62	данные отсутствуют	данные отсутствуют
207	486431.73	1287796.21	данные отсутствуют	данные отсутствуют
208	486614.57	1287861.44	данные отсутствуют	данные отсутствуют
209	486593.7	1287858.77	данные отсутствуют	данные отсутствуют
210	486543.8	1287857.55	данные отсутствуют	данные отсутствуют
211	486489.4	1287838.75	данные отсутствуют	данные отсутствуют
212	486408.68	1287787.97	данные отсутствуют	данные отсутствуют
213	484525.05	1286481.8	данные отсутствуют	данные отсутствуют
214	484542.38	1286493.63	данные отсутствуют	данные отсутствуют
215	484601.51	1286532.44	данные отсутствуют	данные отсутствуют

Государственный регистратор		ФГИС ЕГРН
полное наименование должности	подпись	инициалы, фамилия

М.П.

Выписка из Единого государственного реестра недвижимости об объекте недвижимости  
**Сведения о частях земельного участка**

<b>Земельный участок</b>			
(вид объекта недвижимости)			
Лист № ____ Раздела <b>4.2</b>	Всего листов раздела <b>4.2</b> : ____	Всего разделов: ____	Всего листов выписки: ____
<b>16.03.2021 № 99/2021/381407280</b>			
Кадастровый номер:		<b>47:01:0000000:50785</b>	

Номер точки	Координаты, м		Описание закрепления на местности	Средняя квадратическая погрешность определения координат характерных точек границы части земельного участка, м
	X	Y		
1	2	3	4	5
216	484633.16	1286554.71	данные отсутствуют	данные отсутствуют
217	484637.21	1286554.19	данные отсутствуют	данные отсутствуют
218	484639.34	1286553.71	данные отсутствуют	данные отсутствуют
219	484640.37	1286553.38	данные отсутствуют	данные отсутствуют
220	484641.7	1286552.83	данные отсутствуют	данные отсутствуют
221	484643.18	1286552.02	данные отсутствуют	данные отсутствуют
222	484644.4	1286551.19	данные отсутствуют	данные отсутствуют
223	484646.27	1286552.3	данные отсутствуют	данные отсутствуют
224	484645.97	1286552.54	данные отсутствуют	данные отсутствуют
225	484644.25	1286553.71	данные отсутствуют	данные отсутствуют
226	484642.95	1286554.45	данные отсутствуют	данные отсутствуют
227	484641.45	1286555.12	данные отсутствуют	данные отсутствуют
228	484639.85	1286555.65	данные отсутствуют	данные отсутствуют
229	484637.58	1286556.16	данные отсутствуют	данные отсутствуют
230	484632.65	1286556.78	данные отсутствуют	данные отсутствуют
231	484600.4	1286534.1	данные отсутствуют	данные отсутствуют
232	484541.26	1286495.29	данные отсутствуют	данные отсутствуют
Государственный регистратор				ФГИС ЕГРН
полное наименование должности			подпись	инициалы, фамилия

М.П.

Выписка из Единого государственного реестра недвижимости об объекте недвижимости  
**Сведения о частях земельного участка**

<b>Земельный участок</b>			
(вид объекта недвижимости)			
Лист № ____ Раздела <b>4.2</b>	Всего листов раздела <b>4.2</b> : ____	Всего разделов: ____	Всего листов выписки: ____
<b>16.03.2021 № 99/2021/381407280</b>			
Кадастровый номер:		<b>47:01:0000000:50785</b>	

Номер точки	Координаты, м		Описание закрепления на местности	Средняя квадратическая погрешность определения координат характерных точек границы части земельного участка, м
	X	Y		
1	2	3	4	5
233	484524.31	1286483.71	данные отсутствуют	данные отсутствуют
234	484523.84	1286483.67	данные отсутствуют	данные отсутствуют
235	484523.36	1286483.96	данные отсутствуют	данные отсутствуют
236	484519.4	1286491.03	данные отсутствуют	данные отсутствуют
237	484514.44	1286499.08	данные отсутствуют	данные отсутствуют
238	484513.55	1286498.48	данные отсутствуют	данные отсутствуют
239	484512.71	1286498.08	данные отсутствуют	данные отсутствуют
240	484517.67	1286490.03	данные отсутствуют	данные отсутствуют
241	484521.62	1286483.02	данные отсутствуют	данные отсутствуют
242	484522.29	1286482.23	данные отсутствуют	данные отсутствуют
243	484523.12	1286481.8	данные отсутствуют	данные отсутствуют
244	484524.01	1286481.65	данные отсутствуют	данные отсутствуют
245	484095.87	1286333.79	данные отсутствуют	данные отсутствуют
246	484112.71	1286340.93	данные отсутствуют	данные отсутствуют
247	484124.62	1286344.71	данные отсутствуют	данные отсутствуют
248	484145.93	1286353.12	данные отсутствуют	данные отсутствуют
249	484148.25	1286353.99	данные отсутствуют	данные отсутствуют

Государственный регистратор		ФГИС ЕГРН
полное наименование должности	подпись	инициалы, фамилия

М.П.

Выписка из Единого государственного реестра недвижимости об объекте недвижимости  
**Сведения о частях земельного участка**

<b>Земельный участок</b>			
(вид объекта недвижимости)			
Лист № ____ Раздела <b>4.2</b>	Всего листов раздела <b>4.2</b> : ____	Всего разделов: ____	Всего листов выписки: ____
<b>16.03.2021 № 99/2021/381407280</b>			
Кадастровый номер:		<b>47:01:0000000:50785</b>	

Номер точки	Координаты, м		Описание закрепления на местности	Средняя квадратическая погрешность определения координат характерных точек границы части земельного участка, м
	X	Y		
1	2	3	4	5
250	484150.14	1286354.92	данные отсутствуют	данные отсутствуют
251	484152.35	1286356.3	данные отсутствуют	данные отсутствуют
252	484156	1286358.27	данные отсутствуют	данные отсутствуют
253	484157.43	1286359.92	данные отсутствуют	данные отсутствуют
254	484158.68	1286361.9	данные отсутствуют	данные отсутствуют
255	484160.16	1286364.92	данные отсутствуют	данные отсутствуют
256	484160.6	1286365.98	данные отсутствуют	данные отсутствуют
257	484157.79	1286364.6	данные отсутствуют	данные отсутствуют
258	484156.75	1286362.47	данные отсутствуют	данные отсутствуют
259	484154.72	1286359.89	данные отсутствуют	данные отсутствуют
260	484151.38	1286358.05	данные отсутствуют	данные отсутствуют
261	484149.12	1286356.64	данные отсутствуют	данные отсутствуют
262	484147.44	1286355.81	данные отсутствуют	данные отсутствуют
263	484145.28	1286355.01	данные отсутствуют	данные отсутствуют
264	484123.92	1286346.58	данные отсутствуют	данные отсутствуют
265	484111.98	1286342.79	данные отсутствуют	данные отсутствуют
266	484094.31	1286335.3	данные отсутствуют	данные отсутствуют
Государственный регистратор				ФГИС ЕГРН
полное наименование должности			подпись	инициалы, фамилия

М.П.

Выписка из Единого государственного реестра недвижимости об объекте недвижимости  
**Сведения о частях земельного участка**

<b>Земельный участок</b>			
(вид объекта недвижимости)			
Лист № ___ Раздела <b>4.2</b>	Всего листов раздела <b>4.2</b> : ___	Всего разделов: ___	Всего листов выписки: ___
<b>16.03.2021 № 99/2021/381407280</b>			
Кадастровый номер:		<b>47:01:0000000:50785</b>	

Номер точки	Координаты, м		Описание закрепления на местности	Средняя квадратическая погрешность определения координат характерных точек границы части земельного участка, м
	X	Y		
1	2	3	4	5
267	504869.1	1291887.92	данные отсутствуют	данные отсутствуют
268	504885.61	1291910.55	данные отсутствуют	данные отсутствуют
269	504845.97	1291940.79	данные отсутствуют	данные отсутствуют
270	504829.46	1291918.15	данные отсутствуют	данные отсутствуют
271	501919.91	1291142.41	данные отсутствуют	данные отсутствуют
272	501936.66	1291165.87	данные отсутствуют	данные отсутствуют
273	501941.82	1291172.1	данные отсутствуют	данные отсутствуют
274	501940.24	1291172.06	данные отсутствуют	данные отсутствуют
275	501915.91	1291171.23	данные отсутствуют	данные отсутствуют
276	501895.06	1291142.02	данные отсутствуют	данные отсутствуют
277	496125.31	1292339.8	данные отсутствуют	данные отсутствуют
278	496115.85	1292346.6	данные отсутствуют	данные отсутствуют
279	496101.1	1292358	данные отсутствуют	данные отсутствуют
280	496087.69	1292333.81	данные отсутствуют	данные отсутствуют
281	496098.6	1292324.54	данные отсутствуют	данные отсутствуют
282	496111.64	1292315.14	данные отсутствуют	данные отсутствуют
283	493897.2	1292361.22	данные отсутствуют	данные отсутствуют

Государственный регистратор		ФГИС ЕГРН
полное наименование должности	подпись	инициалы, фамилия

М.П.

Выписка из Единого государственного реестра недвижимости об объекте недвижимости  
**Сведения о частях земельного участка**

<b>Земельный участок</b>			
(вид объекта недвижимости)			
Лист № ____ Раздела <b>4.2</b>	Всего листов раздела <b>4.2</b> : ____	Всего разделов: ____	Всего листов выписки: ____
<b>16.03.2021 № 99/2021/381407280</b>			
Кадастровый номер:		<b>47:01:0000000:50785</b>	

Номер точки	Координаты, м		Описание закрепления на местности	Средняя квадратическая погрешность определения координат характерных точек границы части земельного участка, м
	X	Y		
1	2	3	4	5
283	493897.2	1292361.22	данные отсутствуют	данные отсутствуют
284	493926.45	1292368.82	данные отсутствуют	данные отсутствуют
284	493926.45	1292368.82	данные отсутствуют	данные отсутствуют
285	493931.48	1292370.84	данные отсутствуют	данные отсутствуют
286	493922.12	1292371.08	данные отсутствуют	данные отсутствуют
287	493644.96	1292386.28	данные отсутствуют	данные отсутствуют
288	493624.72	1292406.73	данные отсутствуют	данные отсутствуют
289	493583.19	1292406.03	данные отсутствуют	данные отсутствуют
290	493612.43	1292376.5	данные отсутствуют	данные отсутствуют
291	493617.97	1292376.72	данные отсутствуют	данные отсутствуют
291	493617.97	1292376.72	данные отсутствуют	данные отсутствуют
292	493718.45	1292380.29	данные отсутствуют	данные отсутствуют
292	493718.45	1292380.29	данные отсутствуют	данные отсутствуют
293	493779.05	1292376.39	данные отсутствуют	данные отсутствуют
293	493779.05	1292376.39	данные отсутствуют	данные отсутствуют
294	493808.85	1292372.13	данные отсутствуют	данные отсутствуют
294	493808.85	1292372.13	данные отсутствуют	данные отсутствуют

Государственный регистратор		ФГИС ЕГРН
полное наименование должности	подпись	инициалы, фамилия

М.П.

Выписка из Единого государственного реестра недвижимости об объекте недвижимости  
**Сведения о частях <sup>1271</sup> земельного участка**

<b>Земельный участок</b>			
(вид объекта недвижимости)			
Лист № ____ Раздела <b>4.2</b>	Всего листов раздела <b>4.2</b> : ____	Всего разделов: ____	Всего листов выписки: ____
<b>16.03.2021 № 99/2021/381407280</b>			
Кадастровый номер:		<b>47:01:0000000:50785</b>	

Номер точки	Координаты, м		Описание закрепления на местности	Средняя квадратическая погрешность определения координат характерных точек границы части земельного участка, м
	X	Y		
1	2	3	4	5
295	493883	1292360.25	данные отсутствуют	данные отсутствуют
295	493883	1292360.25	данные отсутствуют	данные отсутствуют
296	483265.51	1287218.43	данные отсутствуют	данные отсутствуют
297	483288.67	1287243.12	данные отсутствуют	данные отсутствуют
298	483290.68	1287244.62	данные отсутствуют	данные отсутствуют
299	483291.04	1287244.89	данные отсутствуют	данные отсутствуют
300	483291.72	1287245.4	данные отсутствуют	данные отсутствуют
301	483296.15	1287247.03	данные отсутствуют	данные отсутствуют
302	483320.77	1287257.3	данные отсутствуют	данные отсутствуют
303	483329.48	1287263.69	данные отсутствуют	данные отсутствуют
304	483375.93	1287280.32	данные отсутствуют	данные отсутствуют
305	483401.06	1287286.66	данные отсутствуют	данные отсутствуют
306	483409.41	1287286.89	данные отсутствуют	данные отсутствуют
307	483422.66	1287284.76	данные отсутствуют	данные отсутствуют
308	483423.29	1287284.93	данные отсутствуют	данные отсутствуют
309	483423.81	1287285.71	данные отсутствуют	данные отсутствуют
310	483424.68	1287311.76	данные отсутствуют	данные отсутствуют

Государственный регистратор		ФГИС ЕГРН
полное наименование должности	подпись	инициалы, фамилия

М.П.

Выписка из Единого государственного реестра недвижимости об объекте недвижимости  
**Сведения о частях <sup>1272</sup> земельного участка**

<b>Земельный участок</b>			
(вид объекта недвижимости)			
Лист № ___ Раздела <b>4.2</b>	Всего листов раздела <b>4.2</b> : ___	Всего разделов: ___	Всего листов выписки: ___
<b>16.03.2021 № 99/2021/381407280</b>			
Кадастровый номер:		<b>47:01:0000000:50785</b>	

Номер точки	Координаты, м		Описание закрепления на местности	Средняя квадратическая погрешность определения координат характерных точек границы части земельного участка, м
	X	Y		
1	2	3	4	5
311	483422.28	1287311.73	данные отсутствуют	данные отсутствуют
312	483421.47	1287287.38	данные отсутствуют	данные отсутствуют
313	483409.48	1287289.29	данные отсутствуют	данные отсутствуют
314	483400.67	1287289.08	данные отсутствуют	данные отсутствуют
315	483375.18	1287282.6	данные отсутствуют	данные отсутствуют
316	483328.21	1287265.75	данные отсутствуют	данные отсутствуют
317	483316.36	1287257	данные отсутствуют	данные отсутствуют
318	483290.67	1287247.57	данные отсутствуют	данные отсутствуют
319	483287.01	1287244.85	данные отсутствуют	данные отсутствуют
320	483263.25	1287219.62	данные отсутствуют	данные отсутствуют
321	503863.68	1292244.99	данные отсутствуют	данные отсутствуют
322	503867.12	1292246.85	данные отсутствуют	данные отсутствуют
323	503864.6	1292246.1	данные отсутствуют	данные отсутствуют
324	503565.33	1292063.02	данные отсутствуют	данные отсутствуют
325	503584.91	1292090.41	данные отсутствуют	данные отсутствуют
326	503713.41	1292164.04	данные отсутствуют	данные отсутствуют
327	503831.04	1292227.41	данные отсутствуют	данные отсутствуют

Государственный регистратор		ФГИС ЕГРН
полное наименование должности	подпись	инициалы, фамилия

М.П.



Выписка из Единого государственного реестра недвижимости об объекте недвижимости  
**Сведения о частях земельного участка**

<b>Земельный участок</b>			
(вид объекта недвижимости)			
Лист № ____ Раздела <b>4.2</b>	Всего листов раздела <b>4.2</b> : ____	Всего разделов: ____	Всего листов выписки: ____
<b>16.03.2021 № 99/2021/381407280</b>			
Кадастровый номер:		<b>47:01:0000000:50785</b>	

Номер точки	Координаты, м		Описание закрепления на местности	Средняя квадратическая погрешность определения координат характерных точек границы части земельного участка, м
	X	Y		
1	2	3	4	5
328	503541.26	1292080.94	данные отсутствуют	данные отсутствуют
329	503504.33	1292029.27	данные отсутствуют	данные отсутствуют
330	482319.97	1292632.5	данные отсутствуют	данные отсутствуют
331	482328.46	1292648.26	данные отсутствуют	данные отсутствуют
332	482333.41	1292657.44	данные отсутствуют	данные отсутствуют
333	482338.26	1292666.44	данные отсутствуют	данные отсутствуют
334	482349.92	1292688.07	данные отсутствуют	данные отсутствуют
335	482329.35	1292693.74	данные отсутствуют	данные отсутствуют
336	482323.59	1292681.16	данные отсутствуют	данные отсутствуют
337	482301.99	1292633.95	данные отсутствуют	данные отсутствуют
338	482318.67	1292629.28	данные отсутствуют	данные отсутствуют
339	503480.92	1292016.32	данные отсутствуют	данные отсутствуют
340	503452.47	1292032.32	данные отсутствуют	данные отсутствуют
341	503421.45	1292015.33	данные отсутствуют	данные отсутствуют
342	503450.06	1291999.25	данные отсутствуют	данные отсутствуют
343	482668.44	1293180.9	данные отсутствуют	данные отсутствуют
344	482668.61	1293181.1	данные отсутствуют	данные отсутствуют
Государственный регистратор				ФГИС ЕГРН
полное наименование должности			подпись	инициалы, фамилия

М.П.

Выписка из Единого государственного реестра недвижимости об объекте недвижимости  
**Сведения о частях <sup>1274</sup> земельного участка**

<b>Земельный участок</b>			
(вид объекта недвижимости)			
Лист № ___ Раздела <b>4.2</b>	Всего листов раздела <b>4.2</b> : ___	Всего разделов: ___	Всего листов выписки: ___
<b>16.03.2021 № 99/2021/381407280</b>			
Кадастровый номер:		<b>47:01:0000000:50785</b>	

Номер точки	Координаты, м		Описание закрепления на местности	Средняя квадратическая погрешность определения координат характерных точек границы части земельного участка, м
	X	Y		
1	2	3	4	5
345	482669.13	1293181.73	данные отсутствуют	данные отсутствуют
346	482711.38	1293232.34	данные отсутствуют	данные отсутствуют
347	482696.71	1293245.92	данные отсутствуют	данные отсутствуют
348	482653.38	1293194.93	данные отсутствуют	данные отсутствуют
349	516006.06	1293610.17	данные отсутствуют	данные отсутствуют
350	516007.33	1293611.04	данные отсутствуют	данные отсутствуют
351	516009.81	1293615.79	данные отсутствуют	данные отсутствуют
352	516017.02	1293632.44	данные отсутствуют	данные отсутствуют
353	516018.17	1293635.17	данные отсутствуют	данные отсутствуют
354	516014.73	1293637.31	данные отсутствуют	данные отсутствуют
355	516013.34	1293634.02	данные отсутствуют	данные отсутствуют
356	516006.19	1293617.51	данные отсутствуют	данные отсутствуют
357	516003.78	1293612.89	данные отсутствуют	данные отсутствуют
358	516003.63	1293611.28	данные отсутствуют	данные отсутствуют
359	516004.19	1293610.68	данные отсутствуют	данные отсутствуют
360	516004.99	1293610.19	данные отсутствуют	данные отсутствуют
361	485027.23	1286600.13	данные отсутствуют	данные отсутствуют

Государственный регистратор		ФГИС ЕГРН
полное наименование должности	подпись	инициалы, фамилия

М.П.

Выписка из Единого государственного реестра недвижимости об объекте недвижимости  
**Сведения о частях земельного участка**

<b>Земельный участок</b>			
(вид объекта недвижимости)			
Лист № ____ Раздела <b>4.2</b>	Всего листов раздела <b>4.2</b> : ____	Всего разделов: ____	Всего листов выписки: ____
<b>16.03.2021 № 99/2021/381407280</b>			
Кадастровый номер:		<b>47:01:0000000:50785</b>	

Номер точки	Координаты, м		Описание закрепления на местности	Средняя квадратическая погрешность определения координат характерных точек границы части земельного участка, м
	X	Y		
1	2	3	4	5
362	485027.43	1286603.68	данные отсутствуют	данные отсутствуют
363	485064.66	1286616.44	данные отсутствуют	данные отсутствуют
364	485060.85	1286610.73	данные отсутствуют	данные отсутствуют
365	485064.08	1286611.37	данные отсутствуют	данные отсутствуют
366	485066.44	1286611.88	данные отсутствуют	данные отсутствуют
367	485071	1286618.73	данные отсутствуют	данные отсутствуют
368	485105.31	1286637.34	данные отсутствуют	данные отсутствуют
369	485111.15	1286635.62	данные отсутствуют	данные отсутствуют
370	485114.81	1286638.84	данные отсутствуют	данные отсутствуют
371	485109.05	1286640.41	данные отсутствуют	данные отсутствуют
372	485124.67	1286654.65	данные отсутствуют	данные отсутствуют
373	485124.68	1286653.74	данные отсутствуют	данные отсутствуют
374	485128.63	1286658.48	данные отсутствуют	данные отсутствуют
375	485128.63	1286658.82	данные отсутствуют	данные отсутствуют
376	485139.28	1286690.04	данные отсутствуют	данные отсутствуют
377	485141.62	1286690.48	данные отсутствуют	данные отсутствуют
378	485143.17	1286694.8	данные отсутствуют	данные отсутствуют

Государственный регистратор		ФГИС ЕГРН
полное наименование должности	подпись	инициалы, фамилия

М.П.

Выписка из Единого государственного реестра недвижимости об объекте недвижимости  
**Сведения о частях земельного участка**

<b>Земельный участок</b>			
(вид объекта недвижимости)			
Лист № ____ Раздела <b>4.2</b>	Всего листов раздела <b>4.2</b> : ____	Всего разделов: ____	Всего листов выписки: ____
<b>16.03.2021 № 99/2021/381407280</b>			
Кадастровый номер:		<b>47:01:0000000:50785</b>	

Номер точки	Координаты, м		Описание закрепления на местности	Средняя квадратическая погрешность определения координат характерных точек границы части земельного участка, м
	X	Y		
1	2	3	4	5
379	485140.73	1286694.37	данные отсутствуют	данные отсутствуют
380	485149.78	1286721.73	данные отсутствуют	данные отсутствуют
381	485169.08	1286748.88	данные отсутствуют	данные отсутствуют
382	485171.65	1286755.27	данные отсутствуют	данные отсутствуют
383	485205.75	1286794.06	данные отсутствуют	данные отсутствуют
384	485210.02	1286797.91	данные отсутствуют	данные отсутствуют
385	485216.3	1286805.24	данные отсутствуют	данные отсутствуют
386	485232.2	1286831.09	данные отсутствуют	данные отсутствуют
387	485251.44	1286863.35	данные отсутствуют	данные отсутствуют
388	485253.97	1286863.06	данные отсутствуют	данные отсутствуют
389	485256.15	1286866.88	данные отсутствуют	данные отсутствуют
390	485253.69	1286867.12	данные отсутствуют	данные отсутствуют
391	485269.74	1286894.02	данные отсутствуют	данные отсутствуют
392	485273.02	1286890.24	данные отсутствуют	данные отсутствуют
393	485275.09	1286894	данные отсутствуют	данные отсутствуют
394	485271.89	1286897.64	данные отсутствуют	данные отсутствуют
395	485291.14	1286930.62	данные отсутствуют	данные отсутствуют

Государственный регистратор		ФГИС ЕГРН
полное наименование должности	подпись	инициалы, фамилия

М.П.

Выписка из Единого государственного реестра недвижимости об объекте недвижимости  
**Сведения о частях <sup>1277</sup> земельного участка**

<b>Земельный участок</b>			
(вид объекта недвижимости)			
Лист № ____ Раздела <b>4.2</b>	Всего листов раздела <b>4.2</b> : ____	Всего разделов: ____	Всего листов выписки: ____
<b>16.03.2021 № 99/2021/381407280</b>			
Кадастровый номер:		<b>47:01:0000000:50785</b>	

Номер точки	Координаты, м		Описание закрепления на местности	Средняя квадратическая погрешность определения координат характерных точек границы части земельного участка, м
	X	Y		
1	2	3	4	5
396	485293.73	1286930.76	данные отсутствуют	данные отсутствуют
397	485296.49	1286934.92	данные отсутствуют	данные отсутствуют
398	485293.79	1286934.77	данные отсутствуют	данные отсутствуют
399	485310.78	1286960.91	данные отсутствуют	данные отсутствуют
400	485310.68	1286956.61	данные отсутствуют	данные отсутствуют
401	485314.9	1286963.23	данные отсутствуют	данные отсутствуют
402	485314.88	1286965.4	данные отсутствуют	данные отсутствуют
403	485316.11	1286965.13	данные отсутствуют	данные отсутствуют
404	485318.39	1286968.72	данные отсутствуют	данные отсутствуют
405	485316.06	1286969.23	данные отсутствуют	данные отсутствуют
406	485335.05	1287001.21	данные отсутствуют	данные отсутствуют
407	485353.69	1287032.05	данные отсутствуют	данные отсутствуют
408	485354.84	1287032.19	данные отсутствуют	данные отсутствуют
409	485356.63	1287036.44	данные отсутствуют	данные отсутствуют
410	485355.62	1287036.32	данные отсутствуют	данные отсутствуют
411	485358.98	1287044.58	данные отсутствуют	данные отсутствуют
412	485359.54	1287044.9	данные отсутствуют	данные отсутствуют
Государственный регистратор				ФГИС ЕГРН
полное наименование должности			подпись	инициалы, фамилия

М.П.

Выписка из Единого государственного реестра недвижимости об объекте недвижимости  
**Сведения о частях земельного участка**

<b>Земельный участок</b>			
<small>(вид объекта недвижимости)</small>			
Лист № ___ Раздела <b>4.2</b>	Всего листов раздела <b>4.2</b> : ___	Всего разделов: ___	Всего листов выписки: ___
<b>16.03.2021 № 99/2021/381407280</b>			
Кадастровый номер:		<b>47:01:0000000:50785</b>	

Номер точки	Координаты, м		Описание закрепления на местности	Средняя квадратическая погрешность определения координат характерных точек границы части земельного участка, м
	X	Y		
1	2	3	4	5
413	485361.26	1287050.48	данные отсутствуют	данные отсутствуют
414	485355.81	1287047.39	данные отсутствуют	данные отсутствуют
415	485350.69	1287034.82	данные отсутствуют	данные отсутствуют
416	485331.62	1287003.26	данные отсутствуют	данные отсутствуют
417	485311.23	1286968.93	данные отсутствуют	данные отсутствуют
418	485288.23	1286933.57	данные отсутствуют	данные отсутствуют
419	485269.44	1286901.38	данные отсутствуют	данные отсутствуют
420	485259.93	1286917.81	данные отсутствуют	данные отсутствуют
421	485256.67	1286918.35	данные отсутствуют	данные отсутствуют
422	485254.59	1286914.64	данные отсутствуют	данные отсутствуют
423	485257.41	1286914.17	данные отсутствуют	данные отсутствуют
424	485267.11	1286897.42	данные отсутствуют	данные отсутствуют
425	485228.77	1286833.15	данные отсутствуют	данные отсутствуют
426	485213.06	1286807.6	данные отсутствуют	данные отсутствуют
427	485188.12	1286778.51	данные отсутствуют	данные отсутствуют
428	485167.78	1286753.96	данные отсутствуют	данные отсутствуют
429	485146.18	1286723.56	данные отсутствуют	данные отсутствуют
Государственный регистратор				ФГИС ЕГРН
полное наименование должности			подпись	инициалы, фамилия

М.П.

Выписка из Единого государственного реестра недвижимости об объекте недвижимости  
**Сведения о частях <sup>1279</sup> земельного участка**

<b>Земельный участок</b>			
(вид объекта недвижимости)			
Лист № ___ Раздела <b>4.2</b>	Всего листов раздела <b>4.2</b> : ___	Всего разделов: ___	Всего листов выписки: ___
<b>16.03.2021 № 99/2021/381407280</b>			
Кадастровый номер:		<b>47:01:0000000:50785</b>	

Номер точки	Координаты, м		Описание закрепления на местности	Средняя квадратическая погрешность определения координат характерных точек границы части земельного участка, м
	X	Y		
1	2	3	4	5
430	485135.87	1286692.43	данные отсутствуют	данные отсутствуют
431	485124.9	1286660.27	данные отсутствуют	данные отсутствуют
432	485103.91	1286641.14	данные отсутствуют	данные отсутствуют
433	485068.8	1286622.09	данные отсутствуют	данные отсутствуют
434	485025.11	1286607.12	данные отсутствуют	данные отсутствуют
435	484985.06	1286604.84	данные отсутствуют	данные отсутствуют
436	484971.03	1286607.84	данные отсутствуют	данные отсутствуют
437	484939.91	1286618.29	данные отсутствуют	данные отсутствуют
438	484903.43	1286623.16	данные отсутствуют	данные отсутствуют
439	484921.47	1286634.66	данные отсутствуют	данные отсутствуют
440	484943.32	1286632.06	данные отсутствуют	данные отсутствуют
441	484928.06	1286634.64	данные отсутствуют	данные отсутствуют
442	484926.71	1286638.02	данные отсутствуют	данные отсутствуют
443	484920.26	1286639.09	данные отсутствуют	данные отсутствуют
444	484919.61	1286638.22	данные отсутствуют	данные отсутствуют
445	484897.27	1286623.97	данные отсутствуют	данные отсутствуют
446	484862.3	1286628.4	данные отсутствуют	данные отсутствуют

Государственный регистратор		ФГИС ЕГРН
полное наименование должности	подпись	инициалы, фамилия

М.П.

Выписка из Единого государственного реестра недвижимости об объекте недвижимости  
**Сведения о частях земельного участка**

<b>Земельный участок</b>			
(вид объекта недвижимости)			
Лист № ____ Раздела <b>4.2</b>	Всего листов раздела <b>4.2</b> : ____	Всего разделов: ____	Всего листов выписки: ____
<b>16.03.2021 № 99/2021/381407280</b>			
Кадастровый номер:		<b>47:01:0000000:50785</b>	

Номер точки	Координаты, м		Описание закрепления на местности	Средняя квадратическая погрешность определения координат характерных точек границы части земельного участка, м
	X	Y		
1	2	3	4	5
447	484845.66	1286618.36	данные отсутствуют	данные отсутствуют
448	484846.9	1286618.55	данные отсутствуют	данные отсутствуют
449	484853.71	1286618.55	данные отсутствуют	данные отсутствуют
450	484863.18	1286624.26	данные отсутствуют	данные отсутствуют
451	484896.14	1286620.08	данные отсутствуют	данные отсутствуют
452	484897.6	1286614.49	данные отсутствуют	данные отсутствуют
453	484901.91	1286613.79	данные отсутствуют	данные отсутствуют
454	484900.42	1286619.52	данные отсутствуют	данные отсутствуют
455	484938.82	1286614.44	данные отсутствуют	данные отсутствуют
456	484969.86	1286604.01	данные отсутствуют	данные отсутствуют
457	484972.17	1286603.5	данные отсутствуют	данные отсутствуют
458	484972.48	1286604.96	данные отсутствуют	данные отсутствуют
459	484975.58	1286604.33	данные отсутствуют	данные отсутствуют
460	484975.28	1286602.84	данные отсутствуют	данные отсутствуют
461	484980.76	1286601.7	данные отсутствуют	данные отсутствуют
462	484986.08	1286600.9	данные отсутствуют	данные отсутствуют
463	485023.38	1286603.01	данные отсутствуют	данные отсутствуют
Государственный регистратор			ФГИС ЕГРН	
полное наименование должности			подпись	
			инициалы, фамилия	

М.П.



Выписка из Единого государственного реестра недвижимости об объекте недвижимости  
**Сведения о частях <sup>1281</sup> земельного участка**

<b>Земельный участок</b>			
(вид объекта недвижимости)			
Лист № ___ Раздела <b>4.2</b>	Всего листов раздела <b>4.2</b> : ___	Всего разделов: ___	Всего листов выписки: ___
<b>16.03.2021 № 99/2021/381407280</b>			
Кадастровый номер:		<b>47:01:0000000:50785</b>	

Номер точки	Координаты, м		Описание закрепления на местности	Средняя квадратическая погрешность определения координат характерных точек границы части земельного участка, м
	X	Y		
1	2	3	4	5
464	485023.2	1286599.7	данные отсутствуют	данные отсутствуют
465	484972.43	1286628.6	данные отсутствуют	данные отсутствуют
466	484975.18	1286629.3	данные отсутствуют	данные отсутствуют
467	484954.16	1286633.86	данные отсутствуют	данные отсутствуют
468	484952.46	1286630.98	данные отсутствуют	данные отсутствуют
469	485225.78	1286859.1	данные отсутствуют	данные отсутствуют
470	485226.31	1286860.97	данные отсутствуют	данные отсутствуют
471	485225.12	1286863.18	данные отсутствуют	данные отсутствуют
472	485222.83	1286859.41	данные отсутствуют	данные отсутствуют
473	485223.94	1286858.45	данные отсутствуют	данные отсутствуют
474	484446.95	1286443.78	данные отсутствуют	данные отсутствуют
474	484446.95	1286443.78	данные отсутствуют	данные отсутствуют
475	484447.92	1286444.13	данные отсутствуют	данные отсутствуют
476	484446.8	1286446.87	данные отсутствуют	данные отсутствуют
477	484441.67	1286469.86	данные отсутствуют	данные отсутствуют
478	484442.5	1286470.3	данные отсутствуют	данные отсутствуют
479	484437.43	1286470.69	данные отсутствуют	данные отсутствуют

Государственный регистратор		ФГИС ЕГРН
полное наименование должности	подпись	инициалы, фамилия

М.П.

Выписка из Единого государственного реестра недвижимости об объекте недвижимости  
**Сведения о частях <sup>1282</sup> земельного участка**

<b>Земельный участок</b>			
(вид объекта недвижимости)			
Лист № ___ Раздела <b>4.2</b>	Всего листов раздела <b>4.2</b> : ___	Всего разделов: ___	Всего листов выписки: ___
<b>16.03.2021 № 99/2021/381407280</b>			
Кадастровый номер:		<b>47:01:0000000:50785</b>	

Номер точки	Координаты, м		Описание закрепления на местности	Средняя квадратическая погрешность определения координат характерных точек границы части земельного участка, м
	X	Y		
1	2	3	4	5
480	484437.43	1286470.47	данные отсутствуют	данные отсутствуют
481	484442.93	1286445.83	данные отсутствуют	данные отсутствуют
482	484443.76	1286443.78	данные отсутствуют	данные отсутствуют
483	484368.8	1286427.77	данные отсутствуют	данные отсутствуют
483	484368.8	1286427.77	данные отсутствуют	данные отсутствуют
484	484371.9	1286429.12	данные отсутствуют	данные отсутствуют
485	484356.54	1286448.82	данные отсутствуют	данные отсутствуют
486	484345.62	1286448.42	данные отсутствуют	данные отсутствуют
487	484335.25	1286444.03	данные отсутствуют	данные отсутствуют
488	484354.64	1286444.75	данные отсутствуют	данные отсутствуют
489	484367.56	1286428.18	данные отсутствуют	данные отсутствуют
490	484208.89	1286359.55	данные отсутствуют	данные отсутствуют
491	484213.64	1286361.37	данные отсутствуют	данные отсутствуют
492	484198.38	1286379.54	данные отсутствуют	данные отсутствуют
493	484186.75	1286378.81	данные отсутствуют	данные отсутствуют
494	484175.56	1286373.32	данные отсутствуют	данные отсутствуют
495	484196.19	1286374.65	данные отсутствуют	данные отсутствуют
Государственный регистратор				ФГИС ЕГРН
полное наименование должности			подпись	инициалы, фамилия

М.П.

Выписка из Единого государственного реестра недвижимости об объекте недвижимости  
**Сведения о частях земельного участка**

<b>Земельный участок</b>			
(вид объекта недвижимости)			
Лист № ___ Раздела <b>4.2</b>	Всего листов раздела <b>4.2</b> : ___	Всего разделов: ___	Всего листов выписки: ___
<b>16.03.2021 № 99/2021/381407280</b>			
Кадастровый номер:		<b>47:01:0000000:50785</b>	

Номер точки	Координаты, м		Описание закрепления на местности	Средняя квадратическая погрешность определения координат характерных точек границы части земельного участка, м
	X	Y		
1	2	3	4	5
496	482952.4	1287912.12	данные отсутствуют	данные отсутствуют
497	482950.91	1287917.88	данные отсутствуют	данные отсутствуют
498	482928.2	1287890.48	данные отсутствуют	данные отсутствуют
499	482929.75	1287884.81	данные отсутствуют	данные отсутствуют
500	484055.21	1286384.27	данные отсутствуют	данные отсутствуют
501	484067.99	1286399.85	данные отсутствуют	данные отсутствуют
502	484066.46	1286401.34	данные отсутствуют	данные отсутствуют
502	484066.46	1286401.34	данные отсутствуют	данные отсутствуют
503	484062.08	1286396.41	данные отсутствуют	данные отсутствуют
503	484062.08	1286396.41	данные отсутствуют	данные отсутствуют
504	484060.34	1286398.18	данные отсутствуют	данные отсутствуют
505	484051.93	1286387.92	данные отсутствуют	данные отсутствуют
506	484044.9	1286383.25	данные отсутствуют	данные отсутствуют
507	484048.46	1286379.8	данные отсутствуют	данные отсутствуют
508	482999.37	1288242.28	данные отсутствуют	данные отсутствуют
509	482992.19	1288242.33	данные отсутствуют	данные отсутствуют
510	482974.95	1288252.99	данные отсутствуют	данные отсутствуют
Государственный регистратор				ФГИС ЕГРН
полное наименование должности			подпись	инициалы, фамилия

М.П.

Выписка из Единого государственного реестра недвижимости об объекте недвижимости  
**Сведения о частях земельного участка**

<b>Земельный участок</b>			
(вид объекта недвижимости)			
Лист № ___ Раздела <b>4.2</b>	Всего листов раздела <b>4.2</b> : ___	Всего разделов: ___	Всего листов выписки: ___
<b>16.03.2021 № 99/2021/381407280</b>			
Кадастровый номер:		<b>47:01:0000000:50785</b>	

Номер точки	Координаты, м		Описание закрепления на местности	Средняя квадратическая погрешность определения координат характерных точек границы части земельного участка, м
	X	Y		
1	2	3	4	5
511	482974.41	1288249.05	данные отсутствуют	данные отсутствуют
512	482972.96	1288249.24	данные отсутствуют	данные отсутствуют
513	482972.95	1288249.06	данные отсутствуют	данные отсутствуют
514	482973.34	1288248.37	данные отсутствуют	данные отсутствуют
515	482990.84	1288237.51	данные отсутствуют	данные отсутствуют
516	482999.14	1288237.47	данные отсутствуют	данные отсутствуют
517	482951.28	1287947.59	данные отсутствуют	данные отсутствуют
518	482951.33	1287948.26	данные отсутствуют	данные отсутствуют
518	482951.33	1287948.26	данные отсутствуют	данные отсутствуют
519	482954.55	1287948.33	данные отсутствуют	данные отсутствуют
519	482954.55	1287948.33	данные отсутствуют	данные отсутствуют
520	482955.81	1287955.51	данные отсутствуют	данные отсутствуют
521	482955.77	1287956.53	данные отсутствуют	данные отсутствуют
522	482956.11	1287957.26	данные отсутствуют	данные отсутствуют
523	482957.27	1287963.87	данные отсутствуют	данные отсутствуют
524	482955.33	1287964.38	данные отсутствуют	данные отсутствуют
525	482955.58	1287965.45	данные отсутствуют	данные отсутствуют
Государственный регистратор				ФГИС ЕГРН
полное наименование должности			подпись	инициалы, фамилия

М.П.

Выписка из Единого государственного реестра недвижимости об объекте недвижимости  
**Сведения о частях земельного участка**

<b>Земельный участок</b>			
(вид объекта недвижимости)			
Лист № ____ Раздела <b>4.2</b>	Всего листов раздела <b>4.2</b> : ____	Всего разделов: ____	Всего листов выписки: ____
<b>16.03.2021 № 99/2021/381407280</b>			
Кадастровый номер:		<b>47:01:0000000:50785</b>	

Номер точки	Координаты, м		Описание закрепления на местности	Средняя квадратическая погрешность определения координат характерных точек границы части земельного участка, м
	X	Y		
1	2	3	4	5
526	482951.01	1287955.94	данные отсутствуют	данные отсутствуют
527	482942.66	1287769.65	данные отсутствуют	данные отсутствуют
528	482942.67	1287769.98	данные отсутствуют	данные отсутствуют
529	482941.5	1287769.9	данные отсутствуют	данные отсутствуют
529	482941.5	1287769.9	данные отсутствуют	данные отсутствуют
530	482941.9	1287759.86	данные отсутствуют	данные отсутствуют
531	482943.09	1287796.79	данные отсутствуют	данные отсутствуют
532	482943.15	1287800.69	данные отсутствуют	данные отсутствуют
533	482944.23	1287833.81	данные отсутствуют	данные отсутствуют
534	482938.57	1287840.8	данные отсутствуют	данные отсутствуют
535	482938.84	1287836.49	данные отсутствуют	данные отсутствуют
535	482938.84	1287836.49	данные отсутствуют	данные отсутствуют
536	482938.98	1287832.75	данные отсутствуют	данные отсутствуют
537	482939.38	1287832.26	данные отсутствуют	данные отсутствуют
538	482939.2	1287826.84	данные отсутствуют	данные отсутствуют
539	482940.34	1287796.52	данные отсутствуют	данные отсутствуют
539	482940.34	1287796.52	данные отсутствуют	данные отсутствуют
Государственный регистратор				ФГИС ЕГРН
полное наименование должности			подпись	инициалы, фамилия

М.П.

Выписка из Единого государственного реестра недвижимости об объекте недвижимости  
**Сведения о частях земельного участка**

<b>Земельный участок</b>			
(вид объекта недвижимости)			
Лист № ___ Раздела <b>4.2</b>	Всего листов раздела <b>4.2</b> : ___	Всего разделов: ___	Всего листов выписки: ___
<b>16.03.2021 № 99/2021/381407280</b>			
Кадастровый номер:		<b>47:01:0000000:50785</b>	

Номер точки	Координаты, м		Описание закрепления на местности	Средняя квадратическая погрешность определения координат характерных точек границы части земельного участка, м
	X	Y		
1	2	3	4	5
540	482939.59	1287738.48	данные отсутствуют	данные отсутствуют
541	482940.14	1287738.99	данные отсутствуют	данные отсутствуют
542	482940.37	1287740.02	данные отсутствуют	данные отсутствуют
543	482940.65	1287743.62	данные отсутствуют	данные отсутствуют
544	482938.9	1287743.51	данные отсутствуют	данные отсутствуют
544	482938.9	1287743.51	данные отсутствуют	данные отсутствуют
545	484024.3	1286497.19	данные отсутствуют	данные отсутствуют
546	484054.77	1286536.78	данные отсутствуют	данные отсутствуют
547	484060.94	1286552.81	данные отсутствуют	данные отсутствуют
548	484061.63	1286573.32	данные отсутствуют	данные отсутствуют
549	484057.08	1286590.37	данные отсутствуют	данные отсутствуют
550	484054.41	1286593.98	данные отсутствуют	данные отсутствуют
551	484015.33	1286490.73	данные отсутствуют	данные отсутствуют
552	484078.54	1286742.2	данные отсутствуют	данные отсутствуют
553	484081.28	1286747.88	данные отсутствуют	данные отсутствуют
554	484084.09	1286775.42	данные отсутствуют	данные отсутствуют
555	484082.11	1286792.77	данные отсутствуют	данные отсутствуют

Государственный регистратор		ФГИС ЕГРН
полное наименование должности	подпись	инициалы, фамилия

М.П.

Выписка из Единого государственного реестра недвижимости об объекте недвижимости  
**Сведения о частях земельного участка**

<b>Земельный участок</b>			
(вид объекта недвижимости)			
Лист № ____ Раздела <b>4.2</b>	Всего листов раздела <b>4.2</b> : ____	Всего разделов: ____	Всего листов выписки: ____
<b>16.03.2021 № 99/2021/381407280</b>			
Кадастровый номер:		<b>47:01:0000000:50785</b>	

Номер точки	Координаты, м		Описание закрепления на местности	Средняя квадратическая погрешность определения координат характерных точек границы части земельного участка, м
	X	Y		
1	2	3	4	5
556	484074.28	1286808.38	данные отсутствуют	данные отсутствуют
557	484062.43	1286819.73	данные отсутствуют	данные отсутствуют
558	484057.85	1286829.26	данные отсутствуют	данные отсутствуют
559	484042.84	1286850.82	данные отсутствуют	данные отсутствуют
560	484040.46	1286857.27	данные отсутствуют	данные отсутствуют
561	484029.35	1286873.36	данные отсутствуют	данные отсутствуют
562	484029.61	1286885.12	данные отсутствуют	данные отсутствуют
563	484026.66	1286902.57	данные отсутствуют	данные отсутствуют
564	484015.54	1286922.17	данные отсутствуют	данные отсутствуют
565	483999.15	1286938.97	данные отсутствуют	данные отсутствуют
565	483999.15	1286938.97	данные отсутствуют	данные отсутствуют
566	483972.3	1286959.8	данные отсутствуют	данные отсутствуют
566	483972.3	1286959.8	данные отсутствуют	данные отсутствуют
567	483937.65	1286982.48	данные отсутствуют	данные отсутствуют
567	483937.65	1286982.48	данные отсутствуют	данные отсутствуют
568	483859	1287034.29	данные отсутствуют	данные отсутствуют
568	483859	1287034.29	данные отсутствуют	данные отсутствуют

Государственный регистратор		ФГИС ЕГРН
полное наименование должности	подпись	инициалы, фамилия

М.П.

Выписка из Единого государственного реестра недвижимости об объекте недвижимости  
**Сведения о частях земельного участка**

<b>Земельный участок</b>			
(вид объекта недвижимости)			
Лист № ___ Раздела <b>4.2</b>	Всего листов раздела <b>4.2</b> : ___	Всего разделов: ___	Всего листов выписки: ___
<b>16.03.2021 № 99/2021/381407280</b>			
Кадастровый номер:		<b>47:01:0000000:50785</b>	

Номер точки	Координаты, м		Описание закрепления на местности	Средняя квадратическая погрешность определения координат характерных точек границы части земельного участка, м
	X	Y		
1	2	3	4	5
569	483837.7	1287051.15	данные отсутствуют	данные отсутствуют
569	483837.7	1287051.15	данные отсутствуют	данные отсутствуют
570	483806.1	1287076.18	данные отсутствуют	данные отсутствуют
570	483806.1	1287076.18	данные отсутствуют	данные отсутствуют
571	483794.65	1287084.12	данные отсутствуют	данные отсутствуют
572	483787.25	1287087.33	данные отсутствуют	данные отсутствуют
573	483759.63	1287104.72	данные отсутствуют	данные отсутствуют
574	483745.04	1287110.28	данные отсутствуют	данные отсутствуют
575	483734.29	1287125.77	данные отсутствуют	данные отсутствуют
576	483720.2	1287135.41	данные отсутствуют	данные отсутствуют
576	483720.2	1287135.41	данные отсутствуют	данные отсутствуют
577	483711.12	1287142.98	данные отсутствуют	данные отсутствуют
578	483701.68	1287148.74	данные отсутствуют	данные отсутствуют
579	483692.89	1287162.34	данные отсутствуют	данные отсутствуют
580	483670.43	1287188.35	данные отсутствуют	данные отсутствуют
581	483645.52	1287207.67	данные отсутствуют	данные отсутствуют
582	483633.93	1287221.17	данные отсутствуют	данные отсутствуют

Государственный регистратор		ФГИС ЕГРН
полное наименование должности	подпись	инициалы, фамилия

М.П.



Выписка из Единого государственного реестра недвижимости об объекте недвижимости  
**Сведения о частях земельного участка**

<b>Земельный участок</b>			
(вид объекта недвижимости)			
Лист № ____ Раздела <b>4.2</b>	Всего листов раздела <b>4.2</b> : ____	Всего разделов: ____	Всего листов выписки: ____
<b>16.03.2021 № 99/2021/381407280</b>			
Кадастровый номер:		<b>47:01:0000000:50785</b>	

Номер точки	Координаты, м		Описание закрепления на местности	Средняя квадратическая погрешность определения координат характерных точек границы части земельного участка, м
	X	Y		
1	2	3	4	5
583	483616.69	1287235.45	данные отсутствуют	данные отсутствуют
584	483611.94	1287244.93	данные отсутствуют	данные отсутствуют
585	483595.72	1287262.78	данные отсутствуют	данные отсутствуют
586	483579.97	1287272.14	данные отсутствуют	данные отсутствуют
587	483551.54	1287276.95	данные отсутствуют	данные отсутствуют
588	483528.23	1287273.93	данные отсутствуют	данные отсутствуют
589	483525.1	1287273.94	данные отсутствуют	данные отсутствуют
590	483528.7	1287273.23	данные отсутствуют	данные отсутствуют
590	483528.7	1287273.23	данные отсутствуют	данные отсутствуют
591	483551.9	1287266.1	данные отсутствуют	данные отсутствуют
591	483551.9	1287266.1	данные отсутствуют	данные отсутствуют
592	483570.8	1287256.42	данные отсутствуют	данные отсутствуют
592	483570.8	1287256.42	данные отсутствуют	данные отсутствуют
593	483587	1287242.15	данные отсутствуют	данные отсутствуют
593	483587	1287242.15	данные отсутствуют	данные отсутствуют
594	483603.3	1287223.3	данные отсутствуют	данные отсутствуют
594	483603.3	1287223.3	данные отсутствуют	данные отсутствуют

Государственный регистратор		ФГИС ЕГРН
полное наименование должности	подпись	инициалы, фамилия

М.П.

Выписка из Единого государственного реестра недвижимости об объекте недвижимости  
**Сведения о частях земельного участка**

<b>Земельный участок</b>			
(вид объекта недвижимости)			
Лист № ___ Раздела <b>4.2</b>	Всего листов раздела <b>4.2</b> : ___	Всего разделов: ___	Всего листов выписки: ___
<b>16.03.2021 № 99/2021/381407280</b>			
Кадастровый номер:		<b>47:01:0000000:50785</b>	

Номер точки	Координаты, м		Описание закрепления на местности	Средняя квадратическая погрешность определения координат характерных точек границы части земельного участка, м
	X	Y		
1	2	3	4	5
595	483629.55	1287192.85	данные отсутствуют	данные отсутствуют
595	483629.55	1287192.85	данные отсутствуют	данные отсутствуют
596	483686	1287127.48	данные отсутствуют	данные отсутствуют
596	483686	1287127.48	данные отсутствуют	данные отсутствуют
597	483702.25	1287113.93	данные отсутствуют	данные отсутствуют
597	483702.25	1287113.93	данные отсутствуют	данные отсутствуют
598	483740.2	1287087.82	данные отсутствуют	данные отсутствуют
598	483740.2	1287087.82	данные отсутствуют	данные отсутствуют
599	483789.35	1287053.73	данные отсутствуют	данные отсутствуют
599	483789.35	1287053.73	данные отсутствуют	данные отсутствуют
600	483820.3	1287029.2	данные отсутствуют	данные отсутствуют
600	483820.3	1287029.2	данные отсутствуют	данные отсутствуют
601	483842.45	1287011.68	данные отсутствуют	данные отсутствуют
601	483842.45	1287011.68	данные отсутствуют	данные отсутствуют
602	483922.5	1286958.93	данные отсутствуют	данные отсутствуют
602	483922.5	1286958.93	данные отсутствуют	данные отсутствуют
603	483956	1286937	данные отсутствуют	данные отсутствуют

Государственный регистратор		ФГИС ЕГРН
полное наименование должности	подпись	инициалы, фамилия

М.П.

Выписка из Единого государственного реестра недвижимости об объекте недвижимости  
**Сведения о частях <sup>1291</sup> земельного участка**

<b>Земельный участок</b>			
(вид объекта недвижимости)			
Лист № ___ Раздела <b>4.2</b>	Всего листов раздела <b>4.2</b> : ___	Всего разделов: ___	Всего листов выписки: ___
<b>16.03.2021 № 99/2021/381407280</b>			
Кадастровый номер:		<b>47:01:0000000:50785</b>	

Номер точки	Координаты, м		Описание закрепления на местности	Средняя квадратическая погрешность определения координат характерных точек границы части земельного участка, м
	X	Y		
1	2	3	4	5
603	483956	1286937	данные отсутствуют	данные отсутствуют
604	483980.45	1286918.02	данные отсутствуют	данные отсутствуют
604	483980.45	1286918.02	данные отсутствуют	данные отсутствуют
605	483999.1	1286898.97	данные отсутствуют	данные отсутствуют
605	483999.1	1286898.97	данные отсутствуют	данные отсутствуют
606	484009.2	1286885.53	данные отсутствуют	данные отсутствуют
606	484009.2	1286885.53	данные отсутствуют	данные отсутствуют
607	484033.6	1286846.64	данные отсутствуют	данные отсутствуют
607	484033.6	1286846.64	данные отсутствуют	данные отсутствуют
608	484042.95	1286829.17	данные отсутствуют	данные отсутствуют
608	484042.95	1286829.17	данные отсутствуют	данные отсутствуют
609	484058	1286797.76	данные отсутствуют	данные отсутствуют
609	484058	1286797.76	данные отсутствуют	данные отсутствуют
610	484075.75	1286752.71	данные отсутствуют	данные отсутствуют
610	484075.75	1286752.71	данные отсутствуют	данные отсутствуют
611	482987.31	1288270.75	данные отсутствуют	данные отсутствуют
612	482994.07	1288368.34	данные отсутствуют	данные отсутствуют
Государственный регистратор				ФГИС ЕГРН
полное наименование должности			подпись	инициалы, фамилия

М.П.

Выписка из Единого государственного реестра недвижимости об объекте недвижимости  
**Сведения о частях земельного участка**

<b>Земельный участок</b>			
<small>(вид объекта недвижимости)</small>			
Лист № ____ Раздела <b>4.2</b>	Всего листов раздела <b>4.2</b> : ____	Всего разделов: ____	Всего листов выписки: ____
<b>16.03.2021 № 99/2021/381407280</b>			
Кадастровый номер:		<b>47:01:0000000:50785</b>	

Номер точки	Координаты, м		Описание закрепления на местности	Средняя квадратическая погрешность определения координат характерных точек границы части земельного участка, м
	X	Y		
1	2	3	4	5
613	482988.74	1288440.98	данные отсутствуют	данные отсутствуют
614	482976.63	1288490.93	данные отсутствуют	данные отсутствуют
615	482977.25	1288471.5	данные отсутствуют	данные отсутствуют
615	482977.25	1288471.5	данные отсутствуют	данные отсутствуют
616	482979.85	1288413.12	данные отсутствуют	данные отсутствуют
616	482979.85	1288413.12	данные отсутствуют	данные отсутствуют
617	482978.2	1288353.93	данные отсутствуют	данные отсутствуют
617	482978.2	1288353.93	данные отсутствуют	данные отсутствуют
618	482985.83	1288353.47	данные отсутствуют	данные отсутствуют
618	482985.83	1288353.47	данные отсутствуют	данные отсутствуют
619	482982.82	1288303.45	данные отсутствуют	данные отсутствуют
619	482982.82	1288303.45	данные отсутствуют	данные отсутствуют
620	482975.3	1288303.17	данные отсутствуют	данные отсутствуют
620	482975.3	1288303.17	данные отсутствуют	данные отсутствуют
621	482971.19	1288208.51	данные отсутствуют	данные отсутствуют
622	498032.75	1291577.5	данные отсутствуют	данные отсутствуют
623	498087.8	1291588.43	данные отсутствуют	данные отсутствуют

Государственный регистратор		ФГИС ЕГРН
полное наименование должности	подпись	инициалы, фамилия

М.П.

Выписка из Единого государственного реестра недвижимости об объекте недвижимости  
**Сведения о частях земельного участка**

<b>Земельный участок</b>			
(вид объекта недвижимости)			
Лист № ____ Раздела <b>4.2</b>	Всего листов раздела <b>4.2</b> : ____	Всего разделов: ____	Всего листов выписки: ____
<b>16.03.2021 № 99/2021/381407280</b>			
Кадастровый номер:		<b>47:01:0000000:50785</b>	

Номер точки	Координаты, м		Описание закрепления на местности	Средняя квадратическая погрешность определения координат характерных точек границы части земельного участка, м
	X	Y		
1	2	3	4	5
624	498119.3	1291607.54	данные отсутствуют	данные отсутствуют
625	498177.8	1291658.73	данные отсутствуют	данные отсутствуют
626	498212.1	1291677.53	данные отсутствуют	данные отсутствуют
627	498247.65	1291686.14	данные отсутствуют	данные отсутствуют
628	498266.9	1291687.12	данные отсутствуют	данные отсутствуют
629	498255.5	1291699.15	данные отсутствуют	данные отсутствуют
630	498242.26	1291713.57	данные отсутствуют	данные отсутствуют
631	498202.05	1291703.82	данные отсутствуют	данные отсутствуют
632	498168.66	1291688.48	данные отсутствуют	данные отсутствуют
633	498159.28	1291682.49	данные отсутствуют	данные отсутствуют
634	498101.1	1291628.86	данные отсутствуют	данные отсутствуют
635	498078.5	1291614.91	данные отсутствуют	данные отсутствуют
636	498031.55	1291605.54	данные отсутствуют	данные отсутствуют
637	498006	1291606.29	данные отсутствуют	данные отсутствуют
638	497949.6	1291617.58	данные отсутствуют	данные отсутствуют
639	497916	1291627.22	данные отсутствуют	данные отсутствуют
640	497853.65	1291651.15	данные отсутствуют	данные отсутствуют

Государственный регистратор		ФГИС ЕГРН
полное наименование должности	подпись	инициалы, фамилия

М.П.

Выписка из Единого государственного реестра недвижимости об объекте недвижимости  
**Сведения о частях земельного участка**

<b>Земельный участок</b>			
(вид объекта недвижимости)			
Лист № ____ Раздела <b>4.2</b>	Всего листов раздела <b>4.2</b> : ____	Всего разделов: ____	Всего листов выписки: ____
<b>16.03.2021 № 99/2021/381407280</b>			
Кадастровый номер:		<b>47:01:0000000:50785</b>	

Номер точки	Координаты, м		Описание закрепления на местности	Средняя квадратическая погрешность определения координат характерных точек границы части земельного участка, м
	X	Y		
1	2	3	4	5
641	497796.15	1291681.67	данные отсутствуют	данные отсутствуют
642	497727	1291714.67	данные отсутствуют	данные отсутствуют
643	497629.6	1291779.97	данные отсутствуют	данные отсутствуют
644	497572.9	1291811.87	данные отсутствуют	данные отсутствуют
645	497519.8	1291829.47	данные отсутствуют	данные отсутствуют
646	497458.05	1291840.35	данные отсутствуют	данные отсутствуют
647	497414.9	1291855.68	данные отсутствуют	данные отсутствуют
648	497312.35	1291916.72	данные отсутствуют	данные отсутствуют
649	497253.85	1291953.41	данные отсутствуют	данные отсутствуют
650	497182.85	1291988.22	данные отсутствуют	данные отсутствуют
651	497056.1	1292048.47	данные отсутствуют	данные отсутствуют
652	496972.4	1292080.91	данные отсутствуют	данные отсутствуют
653	496788.85	1292146.06	данные отсутствуют	данные отсутствуют
654	496732.7	1292176.06	данные отсутствуют	данные отсутствуют
655	496670.22	1292212.12	данные отсутствуют	данные отсутствуют
656	496637.29	1292203.93	данные отсутствуют	данные отсутствуют
657	496643.25	1292201.78	данные отсутствуют	данные отсутствуют

Государственный регистратор		ФГИС ЕГРН
полное наименование должности	подпись	инициалы, фамилия

М.П.

Выписка из Единого государственного реестра недвижимости об объекте недвижимости  
**Сведения о частях земельного участка**

<b>Земельный участок</b>			
(вид объекта недвижимости)			
Лист № ___ Раздела <b>4.2</b>	Всего листов раздела <b>4.2</b> : ___	Всего разделов: ___	Всего листов выписки: ___
<b>16.03.2021 № 99/2021/381407280</b>			
Кадастровый номер:		<b>47:01:0000000:50785</b>	

Номер точки	Координаты, м		Описание закрепления на местности	Средняя квадратическая погрешность определения координат характерных точек границы части земельного участка, м
	X	Y		
1	2	3	4	5
658	496718	1292152.24	данные отсутствуют	данные отсутствуют
659	496778.3	1292120.11	данные отсутствуют	данные отсутствуют
660	496962.7	1292054.64	данные отсутствуют	данные отсутствуют
661	497045.45	1292022.57	данные отсутствуют	данные отсутствуют
662	497119.65	1291988.91	данные отсутствуют	данные отсутствуют
663	497170.75	1291962.97	данные отсутствуют	данные отсутствуют
664	497240.35	1291928.89	данные отсутствуют	данные отсутствуют
665	497297.3	1291893.1	данные отсутствуют	данные отсутствуют
666	497402.85	1291830.3	данные отсутствуют	данные отсутствуют
667	497450.45	1291813.38	данные отсутствуют	данные отсутствуют
668	497514.55	1291801.96	данные отсутствуют	данные отсутствуют
669	497561	1291786.51	данные отсутствуют	данные отсутствуют
670	497614.65	1291756.28	данные отсутствуют	данные отсутствуют
671	497713.3	1291690.17	данные отсутствуют	данные отсутствуют
672	497783.55	1291656.68	данные отсутствуют	данные отсутствуют
673	497841.55	1291625.86	данные отсутствуют	данные отсутствуют
674	497907.8	1291600.42	данные отсутствуют	данные отсутствуют

Государственный регистратор		ФГИС ЕГРН
полное наименование должности	подпись	инициалы, фамилия

М.П.

Выписка из Единого государственного реестра недвижимости об объекте недвижимости  
**Сведения о частях земельного участка**

<b>Земельный участок</b>			
(вид объекта недвижимости)			
Лист № ___ Раздела <b>4.2</b>	Всего листов раздела <b>4.2</b> : ___	Всего разделов: ___	Всего листов выписки: ___
<b>16.03.2021 № 99/2021/381407280</b>			
Кадастровый номер:		<b>47:01:0000000:50785</b>	

Номер точки	Координаты, м		Описание закрепления на местности	Средняя квадратическая погрешность определения координат характерных точек границы части земельного участка, м
	X	Y		
1	2	3	4	5
675	497942.3	1291590.54	данные отсутствуют	данные отсутствуют
676	498003.75	1291578.34	данные отсутствуют	данные отсутствуют
677	493359.75	1292349.84	данные отсутствуют	данные отсутствуют
678	493432.85	1292357.52	данные отсутствуют	данные отсутствуют
679	493554.23	1292372.45	данные отсутствуют	данные отсутствуют
680	493573.41	1292374.58	данные отсутствуют	данные отсутствуют
681	493581.14	1292375.24	данные отсутствуют	данные отсутствуют
682	493950.65	1292378.55	данные отсутствуют	данные отсутствуют
683	494024.84	1292416.56	данные отсутствуют	данные отсутствуют
684	494002.58	1292436.91	данные отсутствуют	данные отсутствуют
685	493939.1	1292404.09	данные отсутствуют	данные отсутствуют
686	493916	1292393.25	данные отсутствуют	данные отсутствуют
687	493894.55	1292389.16	данные отсутствуют	данные отсутствуют
688	493878.75	1292388.8	данные отсутствуют	данные отсутствуют
689	493813.45	1292399.75	данные отсутствуют	данные отсутствуют
690	493781.95	1292404.26	данные отсутствуют	данные отсутствуют
691	493719.1	1292408.31	данные отсутствуют	данные отсутствуют

Государственный регистратор		ФГИС ЕГРН
полное наименование должности	подпись	инициалы, фамилия

М.П.



Выписка из Единого государственного реестра недвижимости об объекте недвижимости  
**Сведения о частях земельного участка**

<b>Земельный участок</b>			
(вид объекта недвижимости)			
Лист № ____ Раздела <b>4.2</b>	Всего листов раздела <b>4.2</b> : ____	Всего разделов: ____	Всего листов выписки: ____
<b>16.03.2021 № 99/2021/381407280</b>			
Кадастровый номер:		<b>47:01:0000000:50785</b>	

Номер точки	Координаты, м		Описание закрепления на местности	Средняя квадратическая погрешность определения координат характерных точек границы части земельного участка, м
	X	Y		
1	2	3	4	5
692	493575.35	1292405.9	данные отсутствуют	данные отсутствуют
693	493503.3	1292396.66	данные отсутствуют	данные отсутствуют
694	493429.3	1292385.3	данные отсутствуют	данные отсутствуют
695	493358.25	1292377.84	данные отсутствуют	данные отсутствуют
696	493328.85	1292377.84	данные отсутствуют	данные отсутствуют
697	493173.7	1292403.15	данные отсутствуют	данные отсутствуют
698	493138.55	1292407.57	данные отсутствуют	данные отсутствуют
699	492914.35	1292410.29	данные отсутствуют	данные отсутствуют
700	492508.65	1292410.27	данные отсутствуют	данные отсутствуют
701	492489	1292412.86	данные отсутствуют	данные отсутствуют
702	492459.45	1292420.07	данные отсутствуют	данные отсутствуют
703	492435.55	1292428.79	данные отсутствуют	данные отсутствуют
704	492308.65	1292487.04	данные отсутствуют	данные отсутствуют
705	492258.5	1292501.2	данные отсутствуют	данные отсутствуют
706	492202.1	1292505.86	данные отсутствуют	данные отсутствуют
707	492096.3	1292505.85	данные отсутствуют	данные отсутствуют
708	492028.15	1292508.55	данные отсутствуют	данные отсутствуют

Государственный регистратор		ФГИС ЕГРН
полное наименование должности	подпись	инициалы, фамилия

М.П.

Выписка из Единого государственного реестра недвижимости об объекте недвижимости  
**Сведения о частях земельного участка**

<b>Земельный участок</b>			
(вид объекта недвижимости)			
Лист № ___ Раздела <b>4.2</b>	Всего листов раздела <b>4.2</b> : ___	Всего разделов: ___	Всего листов выписки: ___
<b>16.03.2021 № 99/2021/381407280</b>			
Кадастровый номер:		<b>47:01:0000000:50785</b>	

Номер точки	Координаты, м		Описание закрепления на местности	Средняя квадратическая погрешность определения координат характерных точек границы части земельного участка, м
	X	Y		
1	2	3	4	5
709	491988.65	1292520.57	данные отсутствуют	данные отсутствуют
710	491952.55	1292535.49	данные отсутствуют	данные отсутствуют
711	491924.4	1292547.25	данные отсутствуют	данные отсутствуют
712	491901.5	1292526.47	данные отсутствуют	данные отсутствуют
713	491941.95	1292509.57	данные отсутствуют	данные отсутствуют
714	491979.1	1292494.23	данные отсутствуют	данные отсутствуют
715	492024.15	1292482.02	данные отсутствуют	данные отсутствуют
716	492096.05	1292477.84	данные отсутствуют	данные отсутствуют
717	492218.55	1292477.22	данные отсутствуют	данные отсутствуют
718	492222.28	1292479.06	данные отсутствуют	данные отсутствуют
719	492226.03	1292478.96	данные отсутствуют	данные отсутствуют
720	492253.81	1292475.79	данные отсутствуют	данные отсутствуют
721	492264.83	1292470.82	данные отсутствуют	данные отсутствуют
722	492269.71	1292473.37	данные отсутствуют	данные отсутствуют
723	492271.82	1292469.34	данные отсутствуют	данные отсутствуют
724	492298.65	1292460.86	данные отсутствуют	данные отсутствуют
725	492425	1292402.83	данные отсутствуют	данные отсутствуют

Государственный регистратор		ФГИС ЕГРН
полное наименование должности	подпись	инициалы, фамилия

М.П.

Выписка из Единого государственного реестра недвижимости об объекте недвижимости  
**Сведения о частях земельного участка**

<b>Земельный участок</b>			
(вид объекта недвижимости)			
Лист № ____ Раздела <b>4.2</b>	Всего листов раздела <b>4.2</b> : ____	Всего разделов: ____	Всего листов выписки: ____
<b>16.03.2021 № 99/2021/381407280</b>			
Кадастровый номер:		<b>47:01:0000000:50785</b>	

Номер точки	Координаты, м		Описание закрепления на местности	Средняя квадратическая погрешность определения координат характерных точек границы части земельного участка, м
	X	Y		
1	2	3	4	5
726	492451.3	1292393.23	данные отсутствуют	данные отсутствуют
727	492483.85	1292385.3	данные отсутствуют	данные отсутствуют
728	492506.4	1292382.32	данные отсутствуют	данные отсутствуют
729	492914.25	1292382.29	данные отсутствуют	данные отсутствуют
730	493137.1	1292379.61	данные отсутствуют	данные отсутствуют
731	493169.2	1292375.51	данные отсутствуют	данные отсутствуют
732	493225.15	1292365.18	данные отсутствуют	данные отсутствуют
733	493236.96	1292368.15	данные отсутствуют	данные отсутствуют
734	493281.33	1292360.59	данные отсутствуют	данные отсутствуют
735	493338.85	1292349.85	данные отсутствуют	данные отсутствуют
736	483728.29	1296169.6	данные отсутствуют	данные отсутствуют
737	483733.5	1296174.57	данные отсутствуют	данные отсутствуют
738	483733.05	1296200.64	данные отсутствуют	данные отсутствуют
739	483726.78	1296244.3	данные отсутствуют	данные отсутствуют
740	483725.91	1296251.05	данные отсутствуют	данные отсутствуют
741	483703.53	1296248.94	данные отсутствуют	данные отсутствуют
742	483700.55	1296248.63	данные отсутствуют	данные отсутствуют

Государственный регистратор		ФГИС ЕГРН
полное наименование должности	подпись	инициалы, фамилия

М.П.

Выписка из Единого государственного реестра недвижимости об объекте недвижимости  
**Сведения о частях земельного участка**

1300

<b>Земельный участок</b>			
(вид объекта недвижимости)			
Лист № ___ Раздела <b>4.2</b>	Всего листов раздела <b>4.2</b> : ___	Всего разделов: ___	Всего листов выписки: ___
<b>16.03.2021 № 99/2021/381407280</b>			
Кадастровый номер:		<b>47:01:0000000:50785</b>	

Номер точки	Координаты, м		Описание закрепления на местности	Средняя квадратическая погрешность определения координат характерных точек границы части земельного участка, м
	X	Y		
1	2	3	4	5
743	483705.05	1296199.54	данные отсутствуют	данные отсутствуют
744	483705.5	1296175.03	данные отсутствуют	данные отсутствуют
745	483713.27	1296169.4	данные отсутствуют	данные отсутствуют
746	483690.2	1295845.47	данные отсутствуют	данные отсутствуют
747	483706.2	1295860.32	данные отсутствуют	данные отсутствуют
748	483709.35	1295876.28	данные отсутствуют	данные отсутствуют
749	483718.85	1295971.3	данные отсутствуют	данные отсутствуют
750	483733.25	1296122.08	данные отсутствуют	данные отсутствуют
751	483733.85	1296151.92	данные отсутствуют	данные отсутствуют
752	483729.18	1296158.36	данные отсутствуют	данные отсутствуют
753	483712.09	1296159.51	данные отсутствуют	данные отсутствуют
754	483705.85	1296152.95	данные отсутствуют	данные отсутствуют
755	483705.3	1296123.29	данные отсутствуют	данные отсутствуют
756	483691	1295974.25	данные отсутствуют	данные отсутствуют
757	483683.35	1295896.69	данные отсутствуют	данные отсутствуют
758	483685.52	1295896.03	данные отсутствуют	данные отсутствуют
759	483679.18	1295847.32	данные отсутствуют	данные отсутствуют
Государственный регистратор				ФГИС ЕГРН
полное наименование должности			подпись	инициалы, фамилия

М.П.

Выписка из Единого государственного реестра недвижимости об объекте недвижимости  
**Сведения о частях земельного участка**

1301

<b>Земельный участок</b>			
(вид объекта недвижимости)			
Лист № ____ Раздела <b>4.2</b>	Всего листов раздела <b>4.2</b> : ____	Всего разделов: ____	Всего листов выписки: ____
<b>16.03.2021 № 99/2021/381407280</b>			
Кадастровый номер:		<b>47:01:0000000:50785</b>	

Номер точки	Координаты, м		Описание закрепления на местности	Средняя квадратическая погрешность определения координат характерных точек границы части земельного участка, м
	X	Y		
1	2	3	4	5
760	483676.55	1295847.66	данные отсутствуют	данные отсутствуют
761	483674.51	1295837.98	данные отсутствуют	данные отсутствуют
762	484122.65	1286320.59	данные отсутствуют	данные отсутствуют
763	484139.65	1286324.51	данные отсутствуют	данные отсутствуют
764	484150.9	1286330.05	данные отсутствуют	данные отсутствуют
765	484184.84	1286348.12	данные отсутствуют	данные отсутствуют
766	484193.17	1286351.41	данные отсутствуют	данные отсутствуют
767	484203.9	1286357.64	данные отсутствуют	данные отсутствуют
768	484215.11	1286361.93	данные отсутствуют	данные отсутствуют
769	484213.63	1286365.8	данные отсутствуют	данные отсутствуют
770	484242.83	1286377.39	данные отсутствуют	данные отсутствуют
771	484245.15	1286372.43	данные отсутствуют	данные отсутствуют
772	484256.46	1286378.22	данные отсутствуют	данные отсутствуют
773	484288.94	1286394.86	данные отсутствуют	данные отсутствуют
774	484311.29	1286405.7	данные отсутствуют	данные отсутствуют
775	484313.28	1286401.72	данные отсутствуют	данные отсутствуют
776	484344.34	1286417.47	данные отсутствуют	данные отсутствуют
Государственный регистратор				ФГИС ЕГРН
полное наименование должности			подпись	инициалы, фамилия

М.П.

Выписка из Единого государственного реестра недвижимости об объекте недвижимости  
**Сведения о частях земельного участка**

<b>Земельный участок</b>			
(вид объекта недвижимости)			
Лист № ____ Раздела <b>4.2</b>	Всего листов раздела <b>4.2</b> : ____	Всего разделов: ____	Всего листов выписки: ____
<b>16.03.2021 № 99/2021/381407280</b>			
Кадастровый номер:		<b>47:01:0000000:50785</b>	

Номер точки	Координаты, м		Описание закрепления на местности	Средняя квадратическая погрешность определения координат характерных точек границы части земельного участка, м
	X	Y		
1	2	3	4	5
777	484341.3	1286423.76	данные отсутствуют	данные отсутствуют
778	484357.64	1286431.42	данные отсутствуют	данные отсутствуют
779	484409.25	1286445.36	данные отсутствуют	данные отсутствуют
780	484428.65	1286443.8	данные отсутствуют	данные отсутствуют
781	484452.92	1286445.96	данные отсутствуют	данные отсутствуют
782	484476.72	1286452.96	данные отсутствуют	данные отсутствуют
783	484481.65	1286456.33	данные отсутствуют	данные отсутствуют
784	484497.29	1286462.4	данные отсутствуют	данные отсутствуют
785	484501.68	1286492.78	данные отсутствуют	данные отсутствуют
786	484477.9	1286481.38	данные отсутствуют	данные отсутствуют
787	484471.8	1286480.1	данные отсутствуют	данные отсутствуют
788	484462.15	1286473.01	данные отсутствуют	данные отсутствуют
789	484445.3	1286470.09	данные отсутствуют	данные отсутствуют
790	484425.35	1286471.62	данные отсутствуют	данные отсутствуют
791	484399.15	1286469.35	данные отсутствуют	данные отсутствуют
792	484353.8	1286451.87	данные отсутствуют	данные отсутствуют
793	484330.7	1286442.11	данные отсутствуют	данные отсутствуют

Государственный регистратор		ФГИС ЕГРН
полное наименование должности	подпись	инициалы, фамилия

М.П.

Выписка из Единого государственного реестра недвижимости об объекте недвижимости  
**Сведения о частях земельного участка**

1303

<b>Земельный участок</b>			
(вид объекта недвижимости)			
Лист № ___ Раздела <b>4.2</b>	Всего листов раздела <b>4.2</b> : ___	Всего разделов: ___	Всего листов выписки: ___
<b>16.03.2021 № 99/2021/381407280</b>			
Кадастровый номер:		<b>47:01:0000000:50785</b>	

Номер точки	Координаты, м		Описание закрепления на местности	Средняя квадратическая погрешность определения координат характерных точек границы части земельного участка, м
	X	Y		
1	2	3	4	5
794	484305.95	1286427.89	данные отсутствуют	данные отсутствуют
795	484280.47	1286414.81	данные отсутствуют	данные отсутствуют
796	484279.79	1286416.12	данные отсутствуют	данные отсутствуют
797	484267.7	1286409.9	данные отсутствуют	данные отсутствуют
798	484191.95	1286381.36	данные отсутствуют	данные отсутствуют
799	484141.6	1286356.66	данные отсутствуют	данные отсутствуют
800	484127.7	1286348.53	данные отсутствуют	данные отсутствуют
801	484119.65	1286349.75	данные отсутствуют	данные отсутствуют
802	484105.05	1286363.89	данные отсутствуют	данные отсутствуют
803	484100.01	1286358.93	данные отсутствуют	данные отсутствуют
804	484089.87	1286369.25	данные отсутствуют	данные отсутствуют
805	484094.6	1286373.9	данные отсутствуют	данные отсутствуют
806	484085.9	1286381.72	данные отсутствуют	данные отсутствуют
807	484084.64	1286381.86	данные отсутствуют	данные отсутствуют
808	484081.8	1286383.94	данные отсутствуют	данные отсутствуют
809	484081.5	1286385.11	данные отсутствуют	данные отсутствуют
810	484080.31	1286385.97	данные отсутствуют	данные отсутствуют

Государственный регистратор		ФГИС ЕГРН
полное наименование должности	подпись	инициалы, фамилия

М.П.

Выписка из Единого государственного реестра недвижимости об объекте недвижимости  
**Сведения о частях земельного участка**

1304

<b>Земельный участок</b>			
(вид объекта недвижимости)			
Лист № ____ Раздела <b>4.2</b>	Всего листов раздела <b>4.2</b> : ____	Всего разделов: ____	Всего листов выписки: ____
<b>16.03.2021 № 99/2021/381407280</b>			
Кадастровый номер:		<b>47:01:0000000:50785</b>	

Номер точки	Координаты, м		Описание закрепления на местности	Средняя квадратическая погрешность определения координат характерных точек границы части земельного участка, м
	X	Y		
1	2	3	4	5
811	484079.11	1286385.92	данные отсутствуют	данные отсутствуют
812	484076.22	1286388.02	данные отсутствуют	данные отсутствуют
813	484075.8	1286389.21	данные отсутствуют	данные отсутствуют
814	484077.11	1286390.98	данные отсутствуют	данные отсутствуют
815	484051.29	1286407.39	данные отсутствуют	данные отсутствуют
816	484057.72	1286413.6	данные отсутствуют	данные отсутствуют
817	484039.5	1286432.49	данные отсутствуют	данные отсутствуют
818	484035.25	1286442.92	данные отсутствуют	данные отсутствуют
819	484036.45	1286453.73	данные отсутствуют	данные отсутствуют
820	484038.8	1286470.9	данные отсутствуют	данные отсутствуют
820	484038.8	1286470.9	данные отсутствуют	данные отсутствуют
821	484046.05	1286496.43	данные отсутствуют	данные отсутствуют
822	484090.3	1286608.67	данные отсутствуют	данные отсутствуют
823	484112.35	1286678.73	данные отсутствуют	данные отсутствуют
824	484113.45	1286706.16	данные отсутствуют	данные отсутствуют
825	484109.3	1286735.34	данные отсутствуют	данные отсутствуют
826	484102.45	1286761.32	данные отсутствуют	данные отсутствуют
Государственный регистратор				ФГИС ЕГРН
полное наименование должности			подпись	инициалы, фамилия

М.П.



Выписка из Единого государственного реестра недвижимости об объекте недвижимости  
**Сведения о частях земельного участка**

1305

<b>Земельный участок</b>			
(вид объекта недвижимости)			
Лист № ___ Раздела <b>4.2</b>	Всего листов раздела <b>4.2</b> : ___	Всего разделов: ___	Всего листов выписки: ___
<b>16.03.2021 № 99/2021/381407280</b>			
Кадастровый номер:		<b>47:01:0000000:50785</b>	

Номер точки	Координаты, м		Описание закрепления на местности	Средняя квадратическая погрешность определения координат характерных точек границы части земельного участка, м
	X	Y		
1	2	3	4	5
827	484057.8	1286860.7	данные отсутствуют	данные отсутствуют
828	484032.3	1286901.42	данные отсутствуют	данные отсутствуют
829	484020.35	1286917.25	данные отсутствуют	данные отсутствуют
830	483755.3	1287111.39	данные отсутствуют	данные отсутствуют
831	483705.7	1287147.5	данные отсутствуют	данные отсутствуют
832	483650.75	1287211.15	данные отсутствуют	данные отсутствуют
833	483613.17	1287256.71	данные отсутствуют	данные отсутствуют
834	483610.53	1287259.23	данные отсутствуют	данные отсутствуют
835	483586.7	1287279.75	данные отсутствуют	данные отсутствуют
836	483580.08	1287285.86	данные отсутствуют	данные отсутствуют
837	483530.58	1287302.75	данные отсутствуют	данные отсутствуют
838	483528.63	1287303.43	данные отсутствуют	данные отсутствуют
839	483493.52	1287308.65	данные отсутствуют	данные отсутствуют
840	483464.2	1287312.31	данные отсутствуют	данные отсутствуют
841	483418.75	1287311.68	данные отсутствуют	данные отсутствуют
842	483389.45	1287310.3	данные отсутствуют	данные отсутствуют
843	483379.56	1287306.6	данные отсутствуют	данные отсутствуют
Государственный регистратор			ФГИС ЕГРН	
полное наименование должности			подпись	
			инициалы, фамилия	

М.П.

Выписка из Единого государственного реестра недвижимости об объекте недвижимости  
**Сведения о частях земельного участка**

1306

<b>Земельный участок</b>			
(вид объекта недвижимости)			
Лист № ____ Раздела <b>4.2</b>	Всего листов раздела <b>4.2</b> : ____	Всего разделов: ____	Всего листов выписки: ____
<b>16.03.2021 № 99/2021/381407280</b>			
Кадастровый номер:		<b>47:01:0000000:50785</b>	

Номер точки	Координаты, м		Описание закрепления на местности	Средняя квадратическая погрешность определения координат характерных точек границы части земельного участка, м
	X	Y		
1	2	3	4	5
844	483379.98	1287304.13	данные отсутствуют	данные отсутствуют
845	483376.05	1287303.41	данные отсутствуют	данные отсутствуют
846	483375.63	1287305.87	данные отсутствуют	данные отсутствуют
847	483275.4	1287268.68	данные отсутствуют	данные отсутствуют
848	483265.25	1287267.87	данные отсутствуют	данные отсутствуют
849	483260.85	1287269.25	данные отсутствуют	данные отсутствуют
850	483257.35	1287270.36	данные отсутствуют	данные отсутствуют
851	483249.45	1287278.1	данные отсутствуют	данные отсутствуют
852	483214.7	1287323.32	данные отсутствуют	данные отсутствуют
853	483211.05	1287336.48	данные отсутствуют	данные отсутствуют
854	483192.3	1287361.79	данные отсутствуют	данные отсутствуют
855	483180.25	1287385.16	данные отсутствуют	данные отсутствуют
856	483168.8	1287414.33	данные отсутствуют	данные отсутствуют
857	483164.4	1287430.79	данные отсутствуют	данные отсутствуют
858	483168.24	1287435.94	данные отсутствуют	данные отсутствуют
859	483157.27	1287452.99	данные отсутствуют	данные отсутствуют
860	483148.49	1287466.64	данные отсутствуют	данные отсутствуют

Государственный регистратор		ФГИС ЕГРН
полное наименование должности	подпись	инициалы, фамилия

М.П.

Выписка из Единого государственного реестра недвижимости об объекте недвижимости  
**Сведения о частях земельного участка**

1307

<b>Земельный участок</b>			
(вид объекта недвижимости)			
Лист № ___ Раздела <b>4.2</b>	Всего листов раздела <b>4.2</b> : ___	Всего разделов: ___	Всего листов выписки: ___
<b>16.03.2021 № 99/2021/381407280</b>			
Кадастровый номер:		<b>47:01:0000000:50785</b>	

Номер точки	Координаты, м		Описание закрепления на местности	Средняя квадратическая погрешность определения координат характерных точек границы части земельного участка, м
	X	Y		
1	2	3	4	5
861	483139.99	1287479.86	данные отсутствуют	данные отсутствуют
862	483121.59	1287504.57	данные отсутствуют	данные отсутствуют
863	483108.35	1287522.03	данные отсутствуют	данные отсутствуют
864	483096.97	1287536.33	данные отсутствуют	данные отсутствуют
865	483089.1	1287541.36	данные отсутствуют	данные отсутствуют
866	483066.55	1287569.14	данные отсутствуют	данные отсутствуют
867	483046.45	1287589.25	данные отсутствуют	данные отсутствуют
868	482993.4	1287643.98	данные отсутствуют	данные отсутствуют
869	482980.55	1287664.25	данные отсутствуют	данные отсутствуют
870	482974.3	1287674.86	данные отсутствуют	данные отсутствуют
871	482969.45	1287687.97	данные отсутствуют	данные отсутствуют
872	482963.65	1287712.54	данные отсутствуют	данные отсутствуют
873	482967.2	1287772	данные отсутствуют	данные отсутствуют
874	482964.82	1287772.34	данные отсутствуют	данные отсутствуют
875	482965.26	1287790.52	данные отсутствуют	данные отсутствуют
876	482965.66	1287807.63	данные отсутствуют	данные отсутствуют
877	482967.6	1287807.56	данные отсутствуют	данные отсутствуют

Государственный регистратор		ФГИС ЕГРН
полное наименование должности	подпись	инициалы, фамилия

М.П.

Выписка из Единого государственного реестра недвижимости об объекте недвижимости  
**Сведения о частях земельного участка**

1308

<b>Земельный участок</b>			
(вид объекта недвижимости)			
Лист № ___ Раздела <b>4.2</b>	Всего листов раздела <b>4.2</b> : ___	Всего разделов: ___	Всего листов выписки: ___
<b>16.03.2021 № 99/2021/381407280</b>			
Кадастровый номер:		<b>47:01:0000000:50785</b>	

Номер точки	Координаты, м		Описание закрепления на местности	Средняя квадратическая погрешность определения координат характерных точек границы части земельного участка, м
	X	Y		
1	2	3	4	5
878	482967.44	1287814.96	данные отсутствуют	данные отсутствуют
879	482966.22	1287832.69	данные отсутствуют	данные отсутствуют
880	482962.93	1287861.32	данные отсутствуют	данные отсутствуют
881	482958.02	1287890.4	данные отсутствуют	данные отсутствуют
882	482949.86	1287921.95	данные отсутствуют	данные отсутствуют
883	482950.74	1287939.56	данные отсутствуют	данные отсутствуют
884	482958.25	1287969.45	данные отсутствуют	данные отсутствуют
885	482956.27	1287969.95	данные отсутствуют	данные отсутствуют
886	482958.13	1287978.33	данные отсутствуют	данные отсутствуют
887	482965.57	1287995.34	данные отсутствуют	данные отсутствуют
888	482967.35	1287994.55	данные отсутствуют	данные отсутствуют
889	482981.85	1288032.03	данные отсутствуют	данные отсутствуют
890	482989.95	1288052.07	данные отсутствуют	данные отсутствуют
891	482993.6	1288079.4	данные отсутствуют	данные отсутствуют
892	482994.7	1288148.06	данные отсутствуют	данные отсутствуют
893	482992.01	1288147.99	данные отсутствуют	данные отсутствуют
894	482991.91	1288163.38	данные отсутствуют	данные отсутствуют

Государственный регистратор		ФГИС ЕГРН
полное наименование должности	подпись	инициалы, фамилия

М.П.

Выписка из Единого государственного реестра недвижимости об объекте недвижимости  
**Сведения о частях земельного участка**

1309

<b>Земельный участок</b>			
<small>(вид объекта недвижимости)</small>			
Лист № ___ Раздела <b>4.2</b>	Всего листов раздела <b>4.2</b> : ___	Всего разделов: ___	Всего листов выписки: ___
<b>16.03.2021 № 99/2021/381407280</b>			
Кадастровый номер:		<b>47:01:0000000:50785</b>	

Номер точки	Координаты, м		Описание закрепления на местности	Средняя квадратическая погрешность определения координат характерных точек границы части земельного участка, м
	X	Y		
1	2	3	4	5
895	482995.65	1288163.48	данные отсутствуют	данные отсутствуют
896	483000.77	1288271.87	данные отсутствуют	данные отсутствуют
897	483000.53	1288282.92	данные отсутствуют	данные отсутствуют
898	483002.28	1288308.47	данные отсутствуют	данные отсутствуют
899	483004.9	1288321.5	данные отсутствуют	данные отсутствуют
900	483006.2	1288353.06	данные отсутствуют	данные отсутствуют
901	483007.73	1288407	данные отсутствуют	данные отсутствуют
902	483007.73	1288428.13	данные отсутствуют	данные отсутствуют
903	483007.14	1288442.6	данные отсутствуют	данные отсутствуют
904	483005.18	1288474.89	данные отсутствуют	данные отсутствуют
905	483003.31	1288505.7	данные отсутствуют	данные отсутствуют
906	483002.29	1288522.41	данные отсутствуют	данные отсутствуют
907	483002	1288527.28	данные отсутствуют	данные отсутствуют
908	483003.17	1288527.37	данные отсутствуют	данные отсутствуют
909	483001.98	1288553.32	данные отсутствуют	данные отсутствуют
910	483003.66	1288604.24	данные отсутствуют	данные отсутствуют
911	483004.43	1288623.73	данные отсутствуют	данные отсутствуют

Государственный регистратор		ФГИС ЕГРН
полное наименование должности	подпись	инициалы, фамилия

М.П.

Выписка из Единого государственного реестра недвижимости об объекте недвижимости  
**Сведения о частях земельного участка**

<b>Земельный участок</b>			
(вид объекта недвижимости)			
Лист № ___ Раздела <b>4.2</b>	Всего листов раздела <b>4.2</b> : ___	Всего разделов: ___	Всего листов выписки: ___
<b>16.03.2021 № 99/2021/381407280</b>			
Кадастровый номер:		<b>47:01:0000000:50785</b>	

Номер точки	Координаты, м		Описание закрепления на местности	Средняя квадратическая погрешность определения координат характерных точек границы части земельного участка, м
	X	Y		
1	2	3	4	5
912	483005.35	1288647.28	данные отсутствуют	данные отсутствуют
913	483006	1288662.67	данные отсутствуют	данные отсутствуют
914	483004.96	1288682.69	данные отсутствуют	данные отсутствуют
915	483005.58	1288704.84	данные отсутствуют	данные отсутствуют
916	483002.45	1288741.21	данные отсутствуют	данные отсутствуют
917	483004.4	1288741.54	данные отсутствуют	данные отсутствуют
918	483002.95	1288760.9	данные отсутствуют	данные отсутствуют
919	482997.35	1288786.49	данные отсутствуют	данные отсутствуют
920	482994.97	1288793.71	данные отсутствуют	данные отсутствуют
921	482989.12	1288807.04	данные отсутствуют	данные отсутствуют
922	482979.9	1288828.06	данные отсутствуют	данные отсутствуют
923	482977.35	1288839.94	данные отсутствуют	данные отсутствуют
924	482960.9	1288876.7	данные отсутствуют	данные отсутствуют
925	482945.45	1288903.44	данные отсутствуют	данные отсутствуют
926	482931	1288926.71	данные отсутствуют	данные отсутствуют
927	482905.5	1288959.3	данные отсутствуют	данные отсутствуют
928	482892.95	1288983.77	данные отсутствуют	данные отсутствуют

Государственный регистратор		ФГИС ЕГРН
полное наименование должности	подпись	инициалы, фамилия

М.П.

Выписка из Единого государственного реестра недвижимости об объекте недвижимости  
**Сведения о частях земельного участка**

<b>Земельный участок</b>			
<small>(вид объекта недвижимости)</small>			
Лист № ____ Раздела <b>4.2</b>	Всего листов раздела <b>4.2</b> : ____	Всего разделов: ____	Всего листов выписки: ____
<b>16.03.2021 № 99/2021/381407280</b>			
Кадастровый номер:		<b>47:01:0000000:50785</b>	

Номер точки	Координаты, м		Описание закрепления на местности	Средняя квадратическая погрешность определения координат характерных точек границы части земельного участка, м
	X	Y		
1	2	3	4	5
929	482800.35	1289130.54	данные отсутствуют	данные отсутствуют
930	482793.2	1289141.95	данные отсутствуют	данные отсутствуют
931	482790.35	1289146.47	данные отсутствуют	данные отсутствуют
932	482776.95	1289167.85	данные отсутствуют	данные отсутствуют
933	482762.3	1289195.24	данные отсутствуют	данные отсутствуют
934	482751.5	1289217.43	данные отсутствуют	данные отсутствуют
935	482744.25	1289232.31	данные отсутствуют	данные отсутствуют
936	482724.15	1289275.45	данные отсутствуют	данные отсутствуют
937	482701.1	1289315.43	данные отсутствуют	данные отсутствуют
938	482654.35	1289386.15	данные отсутствуют	данные отсутствуют
939	482613	1289458.8	данные отсутствуют	данные отсутствуют
940	482606.4	1289469.73	данные отсутствуют	данные отсутствуют
941	482560.05	1289546.61	данные отсутствуют	данные отсутствуют
942	482537.35	1289582.69	данные отсутствуют	данные отсутствуют
943	482530.55	1289598.76	данные отсутствуют	данные отсутствуют
944	482520.25	1289642.84	данные отсутствуют	данные отсутствуют
945	482494.5	1289743.61	данные отсутствуют	данные отсутствуют

Государственный регистратор		ФГИС ЕГРН
полное наименование должности	подпись	инициалы, фамилия

М.П.

Выписка из Единого государственного реестра недвижимости об объекте недвижимости  
**Сведения о частях земельного участка**

<b>Земельный участок</b>			
(вид объекта недвижимости)			
Лист № ____ Раздела <b>4.2</b>	Всего листов раздела <b>4.2</b> : ____	Всего разделов: ____	Всего листов выписки: ____
<b>16.03.2021 № 99/2021/381407280</b>			
Кадастровый номер:		<b>47:01:0000000:50785</b>	

Номер точки	Координаты, м		Описание закрепления на местности	Средняя квадратическая погрешность определения координат характерных точек границы части земельного участка, м
	X	Y		
1	2	3	4	5
946	482486.5	1289772.39	данные отсутствуют	данные отсутствуют
947	482477.2	1289792.9	данные отсутствуют	данные отсутствуют
948	482425.8	1289869.11	данные отсутствуют	данные отсутствуют
949	482403.6	1289902.05	данные отсутствуют	данные отсутствуют
950	482355.25	1289973.54	данные отсутствуют	данные отсутствуют
951	482351.85	1289981.86	данные отсутствуют	данные отсутствуют
952	482352.1	1290049.64	данные отсутствуют	данные отсутствуют
953	482357.15	1290227.75	данные отсутствуют	данные отсутствуют
954	482353.6	1290246.12	данные отсутствуют	данные отсутствуют
955	482316.75	1290373.32	данные отсутствуют	данные отсутствуют
956	482285.7	1290491.42	данные отсутствуют	данные отсутствуют
957	482243.45	1290661.05	данные отсутствуют	данные отсутствуют
958	482219.95	1290756.82	данные отсутствуют	данные отсутствуют
959	482170.72	1290838.23	данные отсутствуют	данные отсутствуют
960	482177.35	1290812.95	данные отсутствуют	данные отсутствуют
961	482216.35	1290654.11	данные отсутствуют	данные отсутствуют
962	482258.5	1290484.63	данные отсутствуют	данные отсутствуют
Государственный регистратор				ФГИС ЕГРН
полное наименование должности			подпись	инициалы, фамилия

М.П.



Выписка из Единого государственного реестра недвижимости об объекте недвижимости  
**Сведения о частях земельного участка**

<b>Земельный участок</b>			
(вид объекта недвижимости)			
Лист № ____ Раздела <b>4.2</b>	Всего листов раздела <b>4.2</b> : ____	Всего разделов: ____	Всего листов выписки: ____
<b>16.03.2021 № 99/2021/381407280</b>			
Кадастровый номер:		<b>47:01:0000000:50785</b>	

Номер точки	Координаты, м		Описание закрепления на местности	Средняя квадратическая погрешность определения координат характерных точек границы части земельного участка, м
	X	Y		
1	2	3	4	5
963	482289.8	1290365.79	данные отсутствуют	данные отсутствуют
964	482330.45	1289960.23	данные отсутствуют	данные отсутствуют
965	482452.65	1289779.2	данные отсутствуют	данные отсутствуют
966	482460.1	1289762.78	данные отсутствуют	данные отсутствуют
967	482467.45	1289736.39	данные отсутствуют	данные отсутствуют
968	482503.85	1289590.08	данные отсутствуют	данные отсутствуют
969	482512.4	1289569.71	данные отсутствуют	данные отсутствуют
970	482536.25	1289531.92	данные отсутствуют	данные отсутствуют
971	482582.4	1289455.27	данные отсутствуют	данные отсутствуют
972	482630.45	1289371.49	данные отсутствуют	данные отсутствуют
973	482677.25	1289300.71	данные отсутствуют	данные отсутствуют
974	482699.25	1289262.51	данные отсутствуют	данные отсутствуют
975	482726.35	1289205.17	данные отсутствуют	данные отсутствуют
976	482766.65	1289131.58	данные отсутствуют	данные отсутствуют
977	482777.74	1289114.06	данные отсутствуют	данные отсутствуют
978	482784.01	1289118.22	данные отсутствуют	данные отсутствуют
979	482789.11	1289110.19	данные отсутствуют	данные отсутствуют

Государственный регистратор		ФГИС ЕГРН
полное наименование должности	подпись	инициалы, фамилия

М.П.

Выписка из Единого государственного реестра недвижимости об объекте недвижимости  
**Сведения о частях земельного участка**

<b>Земельный участок</b>			
(вид объекта недвижимости)			
Лист № ____ Раздела <b>4.2</b>	Всего листов раздела <b>4.2</b> : ____	Всего разделов: ____	Всего листов выписки: ____
<b>16.03.2021 № 99/2021/381407280</b>			
Кадастровый номер:		<b>47:01:0000000:50785</b>	

Номер точки	Координаты, м		Описание закрепления на местности	Средняя квадратическая погрешность определения координат характерных точек границы части земельного участка, м
	X	Y		
1	2	3	4	5
980	482802.49	1289089.08	данные отсутствуют	данные отсутствуют
981	482801.66	1289086.91	данные отсутствуют	данные отсутствуют
982	482814.08	1289069.36	данные отсутствуют	данные отсутствуют
983	482809.9	1289066.4	данные отсутствуют	данные отсутствуют
984	482837.7	1289025.27	данные отсутствуют	данные отсутствуют
985	482840.69	1289027.45	данные отсутствуют	данные отсутствуют
986	482853.94	1289005.94	данные отсутствуют	данные отсутствуют
987	482856.6	1289001.61	данные отсутствуют	данные отсутствуют
988	482865.53	1288988.16	данные отсутствуют	данные отсутствуют
989	482873.21	1288976.59	данные отсутствуют	данные отсутствуют
990	482867.24	1288971.78	данные отсутствуют	данные отсутствуют
991	482884.05	1288947.17	данные отсутствуют	данные отсутствуют
992	482900.11	1288927.24	данные отсутствуют	данные отсутствуют
993	482903.12	1288930.34	данные отсутствуют	данные отсутствуют
994	482919.14	1288910.5	данные отсутствуют	данные отсутствуют
995	482915.34	1288907.56	данные отсутствуют	данные отсутствуют
996	482925.7	1288893.38	данные отсутствуют	данные отсутствуют

Государственный регистратор		ФГИС ЕГРН
полное наименование должности	подпись	инициалы, фамилия

М.П.

Выписка из Единого государственного реестра недвижимости об объекте недвижимости  
**Сведения о частях земельного участка**

1315

<b>Земельный участок</b>			
(вид объекта недвижимости)			
Лист № ____ Раздела <b>4.2</b>	Всего листов раздела <b>4.2</b> : ____	Всего разделов: ____	Всего листов выписки: ____
<b>16.03.2021 № 99/2021/381407280</b>			
Кадастровый номер:		<b>47:01:0000000:50785</b>	

Номер точки	Координаты, м		Описание закрепления на местности	Средняя квадратическая погрешность определения координат характерных точек границы части земельного участка, м
	X	Y		
1	2	3	4	5
997	482929.73	1288888.92	данные отсутствуют	данные отсутствуют
998	482941.14	1288865.68	данные отсутствуют	данные отсутствуют
999	482938.6	1288863.28	данные отсутствуют	данные отсутствуют
1000	482973.6	1288784.6	данные отсутствуют	данные отсутствуют
1001	482977.36	1288786.66	данные отсутствуют	данные отсутствуют
1002	482982.36	1288762.44	данные отсутствуют	данные отсутствуют
1003	482983.32	1288754.13	данные отсутствуют	данные отсутствуют
1004	482984.9	1288738.87	данные отсутствуют	данные отсутствуют
1005	482986.43	1288723.95	данные отсутствуют	данные отсутствуют
1006	482988.67	1288702.16	данные отсутствуют	данные отсутствуют
1007	482984.95	1288700.37	данные отсутствуют	данные отсутствуют
1008	482986	1288664.2	данные отсутствуют	данные отсутствуют
1009	482983.75	1288656.78	данные отсутствуют	данные отсутствуют
1010	482981	1288618.39	данные отсутствуют	данные отсутствуют
1011	482975	1288614.79	данные отсутствуют	данные отсутствуют
1012	482974.85	1288575.33	данные отсутствуют	данные отсутствуют
1013	482975.55	1288524.48	данные отсутствуют	данные отсутствуют
Государственный регистратор				ФГИС ЕГРН
полное наименование должности			подпись	инициалы, фамилия

М.П.

Выписка из Единого государственного реестра недвижимости об объекте недвижимости  
**Сведения о частях земельного участка**

<b>Земельный участок</b>			
(вид объекта недвижимости)			
Лист № ___ Раздела <b>4.2</b>	Всего листов раздела <b>4.2</b> : ___	Всего разделов: ___	Всего листов выписки: ___
<b>16.03.2021 № 99/2021/381407280</b>			
Кадастровый номер:		<b>47:01:0000000:50785</b>	

Номер точки	Координаты, м		Описание закрепления на местности	Средняя квадратическая погрешность определения координат характерных точек границы части земельного участка, м
	X	Y		
1	2	3	4	5
1014	482965.7	1288081.86	данные отсутствуют	данные отсутствуют
1015	482962.65	1288059.3	данные отсутствуют	данные отсутствуют
1016	482955.09	1288039.37	данные отсутствуют	данные отсутствуют
1017	482946.6	1288016.98	данные отсутствуют	данные отсутствуют
1018	482951.88	1288015.58	данные отсутствуют	данные отсутствуют
1019	482939.99	1287984.25	данные отсутствуют	данные отсутствуют
1020	482935.89	1287965.86	данные отсутствуют	данные отсутствуют
1021	482928.29	1287963.18	данные отсутствуют	данные отсутствуют
1022	482926.34	1287948.7	данные отсутствуют	данные отсутствуют
1023	482932.37	1287948.57	данные отсутствуют	данные отсутствуют
1024	482930.98	1287928.12	данные отсутствуют	данные отсутствуют
1025	482923.65	1287928.39	данные отсутствуют	данные отсутствуют
1026	482926	1287898.57	данные отсутствуют	данные отсутствуют
1027	482932.8	1287873.61	данные отсутствуют	данные отсутствуют
1028	482937.4	1287856.44	данные отсутствуют	данные отсутствуют
1029	482938.15	1287851.18	данные отсутствуют	данные отсутствуют
1030	482938.46	1287842.48	данные отсутствуют	данные отсутствуют
Государственный регистратор				ФГИС ЕГРН
полное наименование должности			подпись	инициалы, фамилия

М.П.

Выписка из Единого государственного реестра недвижимости об объекте недвижимости  
**Сведения о частях земельного участка**

<b>Земельный участок</b>			
(вид объекта недвижимости)			
Лист № ___ Раздела <b>4.2</b>	Всего листов раздела <b>4.2</b> : ___	Всего разделов: ___	Всего листов выписки: ___
<b>16.03.2021 № 99/2021/381407280</b>			
Кадастровый номер:		<b>47:01:0000000:50785</b>	

Номер точки	Координаты, м		Описание закрепления на местности	Средняя квадратическая погрешность определения координат характерных точек границы части земельного участка, м
	X	Y		
1	2	3	4	5
1031	482945.08	1287796.99	данные отсутствуют	данные отсутствуют
1032	482944.9	1287770.12	данные отсутствуют	данные отсутствуют
1033	482940.1	1287708.93	данные отсутствуют	данные отсутствуют
1034	482944.37	1287708.24	данные отсутствуют	данные отсутствуют
1035	482956.73	1287659.72	данные отсутствуют	данные отсутствуют
1036	482954.3	1287658.71	данные отсутствуют	данные отсутствуют
1037	482957.8	1287651.24	данные отсутствуют	данные отсутствуют
1038	482976.3	1287627.01	данные отсутствуют	данные отсутствуют
1039	483026.55	1287576.4	данные отсутствуют	данные отсутствуют
1040	483035.07	1287582.02	данные отсутствуют	данные отсутствуют
1041	483038.19	1287578.57	данные отсутствуют	данные отсутствуют
1042	483035.4	1287567.51	данные отсутствуют	данные отсутствуют
1043	483050.85	1287551.97	данные отсутствуют	данные отсутствуют
1044	483076.75	1287523.67	данные отсутствуют	данные отсутствуют
1045	483092.65	1287503.87	данные отсутствуют	данные отсутствуют
1046	483121.25	1287467.91	данные отсутствуют	данные отсутствуют
1047	483126.25	1287456.63	данные отсутствуют	данные отсутствуют
Государственный регистратор				ФГИС ЕГРН
полное наименование должности			подпись	инициалы, фамилия

М.П.

Выписка из Единого государственного реестра недвижимости об объекте недвижимости  
**Сведения о частях земельного участка**

1318

<b>Земельный участок</b>			
(вид объекта недвижимости)			
Лист № ___ Раздела <b>4.2</b>	Всего листов раздела <b>4.2</b> : ___	Всего разделов: ___	Всего листов выписки: ___
<b>16.03.2021 № 99/2021/381407280</b>			
Кадастровый номер:		<b>47:01:0000000:50785</b>	

Номер точки	Координаты, м		Описание закрепления на местности	Средняя квадратическая погрешность определения координат характерных точек границы части земельного участка, м
	X	Y		
1	2	3	4	5
1048	483136	1287440.93	данные отсутствуют	данные отсутствуют
1049	483141.25	1287430.24	данные отсутствуют	данные отсутствуют
1050	483145.1	1287418.25	данные отсутствуют	данные отсутствуют
1051	483149.6	1287399.68	данные отсутствуют	данные отсутствуют
1052	483157.15	1287374.6	данные отсутствуют	данные отсутствуют
1053	483164.85	1287356.49	данные отсутствуют	данные отсутствуют
1054	483187.65	1287321.06	данные отсутствуют	данные отсутствуют
1055	483193.4	1287312.6	данные отсутствуют	данные отсутствуют
1056	483214.2	1287281.83	данные отсутствуют	данные отсутствуют
1057	483223.55	1287266.69	данные отсутствуют	данные отсутствуют
1058	483228.08	1287270.52	данные отсутствуют	данные отсутствуют
1059	483252.53	1287238.59	данные отсутствуют	данные отсутствуют
1060	483337.65	1287264.35	данные отсутствуют	данные отсутствуют
1061	483383.4	1287279.52	данные отсутствуют	данные отсутствуют
1062	483393.95	1287282.48	данные отсутствуют	данные отсутствуют
1063	483420.05	1287283.72	данные отсутствуют	данные отсутствуют
1064	483462.6	1287284.3	данные отсутствуют	данные отсутствуют
Государственный регистратор				ФГИС ЕГРН
полное наименование должности			подпись	инициалы, фамилия

М.П.

Выписка из Единого государственного реестра недвижимости об объекте недвижимости  
**Сведения о частях земельного участка**

1319

<b>Земельный участок</b>			
(вид объекта недвижимости)			
Лист № ____ Раздела <b>4.2</b>	Всего листов раздела <b>4.2</b> : ____	Всего разделов: ____	Всего листов выписки: ____
<b>16.03.2021 № 99/2021/381407280</b>			
Кадастровый номер:		<b>47:01:0000000:50785</b>	

Номер точки	Координаты, м		Описание закрепления на местности	Средняя квадратическая погрешность определения координат характерных точек границы части земельного участка, м
	X	Y		
1	2	3	4	5
1065	483487.95	1287281.23	данные отсутствуют	данные отсутствуют
1066	484081.85	1286729.77	данные отсутствуют	данные отсутствуют
1067	484085.4	1286704.75	данные отсутствуют	данные отсутствуют
1068	484063.9	1286618.05	данные отсутствуют	данные отсутствуют
1069	484011.35	1286476.65	данные отсутствуют	данные отсутствуют
1070	484008.7	1286457.54	данные отсутствуют	данные отсутствуют
1071	484006.75	1286439.41	данные отсутствуют	данные отсутствуют
1072	484014	1286424.47	данные отсутствуют	данные отсутствуют
1072	484014	1286424.47	данные отсутствуют	данные отсутствуют
1073	484023.9	1286412.09	данные отсутствуют	данные отсутствуют
1073	484023.9	1286412.09	данные отсутствуют	данные отсутствуют
1074	484037.85	1286390.09	данные отсутствуют	данные отсутствуют
1074	484037.85	1286390.09	данные отсутствуют	данные отсутствуют
1075	484051.6	1286376.76	данные отсутствуют	данные отсутствуют
1075	484051.6	1286376.76	данные отсутствуют	данные отсутствуют
1076	484059.2	1286369.36	данные отсутствуют	данные отсутствуют
1076	484059.2	1286369.36	данные отсутствуют	данные отсутствуют

Государственный регистратор		ФГИС ЕГРН
полное наименование должности	подпись	инициалы, фамилия

М.П.

Выписка из Единого государственного реестра недвижимости об объекте недвижимости  
**Сведения о частях земельного участка**

<b>Земельный участок</b>			
(вид объекта недвижимости)			
Лист № ___ Раздела <b>4.2</b>	Всего листов раздела <b>4.2</b> : ___	Всего разделов: ___	Всего листов выписки: ___
<b>16.03.2021 № 99/2021/381407280</b>			
Кадастровый номер:		<b>47:01:0000000:50785</b>	

Номер точки	Координаты, м		Описание закрепления на местности	Средняя квадратическая погрешность определения координат характерных точек границы части земельного участка, м
	X	Y		
1	2	3	4	5
1077	484065.25	1286374.65	данные отсутствуют	данные отсутствуют
1077	484065.25	1286374.65	данные отсутствуют	данные отсутствуют
1078	484082	1286358.41	данные отсутствуют	данные отсутствуют
1078	484082	1286358.41	данные отсутствуют	данные отсутствуют
1079	484076.85	1286352.26	данные отсутствуют	данные отсутствуют
1079	484076.85	1286352.26	данные отсутствуют	данные отсутствуют
1080	484101.7	1286328.13	данные отсутствуют	данные отсутствуют
1080	484101.7	1286328.13	данные отсутствуют	данные отсутствуют
1081	484105.31	1286329.54	данные отсутствуют	данные отсутствуют
1081	484105.31	1286329.54	данные отсутствуют	данные отсутствуют
1082	484107.63	1286323.61	данные отсутствуют	данные отсутствуют
1083	507445.21	1291767.96	данные отсутствуют	данные отсутствуют
1084	507441.59	1291781.19	данные отсутствуют	данные отсутствуют
1085	507454.54	1291784.75	данные отсутствуют	данные отсутствуют
1086	507441.79	1291791.38	данные отсутствуют	данные отсутствуют
1087	507416.81	1291784.53	данные отсутствуют	данные отсутствуют
1088	507423.01	1291761.88	данные отсутствуют	данные отсутствуют

Государственный регистратор		ФГИС ЕГРН
полное наименование должности	подпись	инициалы, фамилия

М.П.



Выписка из Единого государственного реестра недвижимости об объекте недвижимости  
**Сведения о частях <sup>1321</sup> земельного участка**

<b>Земельный участок</b>			
(вид объекта недвижимости)			
Лист № ___ Раздела <b>4.2</b>	Всего листов раздела <b>4.2</b> : ___	Всего разделов: ___	Всего листов выписки: ___
<b>16.03.2021 № 99/2021/381407280</b>			
Кадастровый номер:		<b>47:01:0000000:50785</b>	

Номер точки	Координаты, м		Описание закрепления на местности	Средняя квадратическая погрешность определения координат характерных точек границы части земельного участка, м
	X	Y		
1	2	3	4	5
1089	484667.94	1286594.49	данные отсутствуют	данные отсутствуют
1090	484667.98	1286594.54	данные отсутствуют	данные отсутствуют
1091	484667.41	1286594.26	данные отсутствуют	данные отсутствуют
1092	484567.25	1286534.78	данные отсутствуют	данные отсутствуют
1093	484594.67	1286553.6	данные отсутствуют	данные отсутствуют
1094	484596.57	1286555.39	данные отсутствуют	данные отсутствуют
1095	484592.8	1286553.16	данные отсутствуют	данные отсутствуют
1096	484564.89	1286533.36	данные отсутствуют	данные отсутствуют
1097	484012.42	1286427.73	данные отсутствуют	данные отсутствуют
1098	484035.9	1286448.78	данные отсутствуют	данные отсутствуют
1099	484036.21	1286451.54	данные отсутствуют	данные отсутствуют
1100	484035.93	1286451.49	данные отсутствуют	данные отсутствуют
1101	484033.9	1286450.06	данные отсутствуют	данные отсутствуют
1102	484035.27	1286451.55	данные отсутствуют	данные отсутствуют
1103	484038.04	1286465.33	данные отсутствуют	данные отсутствуют
1104	484040.02	1286475.19	данные отсутствуют	данные отсутствуют
1105	484042.42	1286487.15	данные отсутствуют	данные отсутствуют
Государственный регистратор				ФГИС ЕГРН
полное наименование должности			подпись	инициалы, фамилия

М.П.

Выписка из Единого государственного реестра недвижимости об объекте недвижимости  
**Сведения о частях земельного участка**

<b>Земельный участок</b>			
(вид объекта недвижимости)			
Лист № ___ Раздела <b>4.2</b>	Всего листов раздела <b>4.2</b> : ___	Всего разделов: ___	Всего листов выписки: ___
<b>16.03.2021 № 99/2021/381407280</b>			
Кадастровый номер:		<b>47:01:0000000:50785</b>	

Номер точки	Координаты, м		Описание закрепления на местности	Средняя квадратическая погрешность определения координат характерных точек границы части земельного участка, м
	X	Y		
1	2	3	4	5
1106	484052.31	1286530.98	данные отсутствуют	данные отсутствуют
1107	484075.48	1286571.07	данные отсутствуют	данные отсутствуют
1108	484077.99	1286577.46	данные отсутствуют	данные отсутствуют
1109	484102.2	1286651.56	данные отсутствуют	данные отсутствуют
1110	484111.48	1286702.41	данные отсутствуют	данные отсутствуют
1111	484101.68	1286763.29	данные отсутствуют	данные отсутствуют
1112	484091.79	1286788.41	данные отсутствуют	данные отсутствуют
1113	484099.51	1286764.16	данные отсутствуют	данные отсутствуют
1114	484109.45	1286702.43	данные отсутствуют	данные отсутствуют
1115	484100.26	1286652.05	данные отсутствуют	данные отсутствуют
1116	484074.63	1286573.61	данные отсутствуют	данные отсутствуют
1117	484050.42	1286531.72	данные отсутствуют	данные отсутствуют
1118	484040.46	1286487.56	данные отсутствуют	данные отсутствуют
1119	484033.44	1286452.58	данные отсутствуют	данные отсутствуют
1120	484010.65	1286431.38	данные отсутствуют	данные отсутствуют
1120	484010.65	1286431.38	данные отсутствуют	данные отсутствуют
1121	484012.06	1286428.47	данные отсутствуют	данные отсутствуют
Государственный регистратор				ФГИС ЕГРН
полное наименование должности			подпись	инициалы, фамилия

М.П.

Выписка из Единого государственного реестра недвижимости об объекте недвижимости  
**Сведения о частях земельного участка**

<b>Земельный участок</b>			
(вид объекта недвижимости)			
Лист № __ Раздела <b>4.2</b>	Всего листов раздела <b>4.2</b> : __	Всего разделов: __	Всего листов выписки: __
<b>16.03.2021 № 99/2021/381407280</b>			
Кадастровый номер:		<b>47:01:0000000:50785</b>	

Номер точки	Координаты, м		Описание закрепления на местности	Средняя квадратическая погрешность определения координат характерных точек границы части земельного участка, м
	X	Y		
1	2	3	4	5
1122	484030.28	1286441.68	данные отсутствуют	данные отсутствуют
1123	484035.37	1286443.96	данные отсутствуют	данные отсутствуют
1124	484035.62	1286446.27	данные отсутствуют	данные отсутствуют
1125	484029.27	1286443.42	данные отсутствуют	данные отсутствуют
1126	484011.17	1286430.3	данные отсутствуют	данные отсутствуют
1127	513683.7	1293300.82	данные отсутствуют	данные отсутствуют
1128	513683.27	1293299.64	данные отсутствуют	данные отсутствуют
1129	513688.01	1293297.87	данные отсутствуют	данные отсутствуют
1130	516014.52	1293604.36	данные отсутствуют	данные отсутствуют
1131	516018.07	1293617.98	данные отсутствуют	данные отсутствуют
1132	515995.95	1293623.74	данные отсутствуют	данные отсутствуют
1133	515994.15	1293616.82	данные отсутствуют	данные отсутствуют
1134	513690.67	1293260.71	данные отсутствуют	данные отсутствуют
1135	513700.32	1293289.45	данные отсутствуют	данные отсутствуют
1136	513691.74	1293295.32	данные отсутствуют	данные отсутствуют
1137	513682.19	1293266.88	данные отсутствуют	данные отсутствуют
1138	484035.87	1286448.49	данные отсутствуют	данные отсутствуют

Государственный регистратор		ФГИС ЕГРН
полное наименование должности	подпись	инициалы, фамилия

М.П.

Выписка из Единого государственного реестра недвижимости об объекте недвижимости  
**Сведения о частях <sup>1324</sup> земельного участка**

<b>Земельный участок</b>			
(вид объекта недвижимости)			
Лист № ___ Раздела <b>4.2</b>	Всего листов раздела <b>4.2</b> : ___	Всего разделов: ___	Всего листов выписки: ___
<b>16.03.2021 № 99/2021/381407280</b>			
Кадастровый номер:		<b>47:01:0000000:50785</b>	

Номер точки	Координаты, м		Описание закрепления на местности	Средняя квадратическая погрешность определения координат характерных точек границы части земельного участка, м
	X	Y		
1	2	3	4	5
1139	484036.11	1286450.69	данные отсутствуют	данные отсутствуют
1140	484035.33	1286450.7	данные отсутствуют	данные отсутствуют
1141	484011.68	1286429.26	данные отсутствуют	данные отсутствуют
1142	484012.59	1286427.38	данные отсутствуют	данные отсутствуют
1143	482999.33	1288241.34	данные отсутствуют	данные отсутствуют
1144	482989.13	1288241.41	данные отсутствуют	данные отсутствуют
1145	482989.1	1288237.41	данные отсутствуют	данные отсутствуют
1146	482999.14	1288237.34	данные отсутствуют	данные отсутствуют
1147	514195.85	1293090.98	данные отсутствуют	данные отсутствуют
1148	514178.72	1293102.41	данные отсутствуют	данные отсутствуют
1149	514172.01	1293092.36	данные отсутствуют	данные отсутствуют
1150	514192.05	1293094.45	данные отсутствуют	данные отсутствуют
1151	514182.68	1293100.21	данные отсутствуют	данные отсутствуют
1152	514177.43	1293091.68	данные отсутствуют	данные отсутствуют
1153	514189.92	1293090.99	данные отсутствуют	данные отсутствуют
1154	485383.77	1287189.31	данные отсутствуют	данные отсутствуют
1155	485379.76	1287189.53	данные отсутствуют	данные отсутствуют

Государственный регистратор		ФГИС ЕГРН
полное наименование должности	подпись	инициалы, фамилия

М.П.

Выписка из Единого государственного реестра недвижимости об объекте недвижимости  
**Сведения о частях земельного участка**

<b>Земельный участок</b>			
(вид объекта недвижимости)			
Лист № ___ Раздела <b>4.2</b>	Всего листов раздела <b>4.2</b> : ___	Всего разделов: ___	Всего листов выписки: ___
<b>16.03.2021 № 99/2021/381407280</b>			
Кадастровый номер:		<b>47:01:0000000:50785</b>	

Номер точки	Координаты, м		Описание закрепления на местности	Средняя квадратическая погрешность определения координат характерных точек границы части земельного участка, м
	X	Y		
1	2	3	4	5
1156	485378.61	1287168.81	данные отсутствуют	данные отсутствуют
1157	485383.87	1287168.52	данные отсутствуют	данные отсутствуют
1158	483003.52	1288599.85	данные отсутствуют	данные отсутствуют
1159	483003.34	1288599.88	данные отсутствуют	данные отсутствуют
1160	482998.09	1288599.92	данные отсутствуют	данные отсутствуют
1161	482996.09	1288599.94	данные отсутствуют	данные отсутствуют
1162	482996.05	1288595.94	данные отсутствуют	данные отсутствуют
1163	482998.05	1288595.92	данные отсутствуют	данные отсутствуют
1164	483002.98	1288595.88	данные отсутствуют	данные отсутствуют
1165	483003.38	1288595.81	данные отсутствуют	данные отсутствуют
1166	482765.64	1293304.17	данные отсутствуют	данные отсутствуют
1167	482757.43	1293309.82	данные отсутствуют	данные отсутствуют
1168	482754.69	1293306.84	данные отсутствуют	данные отсутствуют
1169	482763.84	1293300.58	данные отсутствуют	данные отсутствуют
1170	507408.54	1291757.91	данные отсутствуют	данные отсутствуют
1171	507456.75	1291771.12	данные отсутствуют	данные отсутствуют
1172	507450.54	1291793.79	данные отсутствуют	данные отсутствуют
Государственный регистратор				ФГИС ЕГРН
полное наименование должности			подпись	инициалы, фамилия

М.П.

Выписка из Единого государственного реестра недвижимости об объекте недвижимости  
**Сведения о частях земельного участка**

<b>Земельный участок</b>			
(вид объекта недвижимости)			
Лист № ___ Раздела <b>4.2</b>	Всего листов раздела <b>4.2</b> : ___	Всего разделов: ___	Всего листов выписки: ___
<b>16.03.2021 № 99/2021/381407280</b>			
Кадастровый номер:		<b>47:01:0000000:50785</b>	

Номер точки	Координаты, м		Описание закрепления на местности	Средняя квадратическая погрешность определения координат характерных точек границы части земельного участка, м
	X	Y		
1	2	3	4	5
1173	507402.33	1291780.57	данные отсутствуют	данные отсутствуют
1174	485383.85	1287173.21	данные отсутствуют	данные отсутствуют
1175	485383.8	1287184.23	данные отсутствуют	данные отсутствуют
1176	485375.64	1287183.67	данные отсутствуют	данные отсутствуют
1177	485376.39	1287172.69	данные отсутствуют	данные отсутствуют
1178	482680.44	1293195.48	данные отсутствуют	данные отсутствуют
1179	482682.98	1293198.57	данные отсутствуют	данные отсутствуют
1180	482667.48	1293212.37	данные отсутствуют	данные отсутствуют
1181	482664.97	1293209.26	данные отсутствуют	данные отсутствуют
1182	516563.54	1293775.28	данные отсутствуют	данные отсутствуют
1183	516572.63	1293784.97	данные отсутствуют	данные отсутствуют
1184	516564.8	1293776.83	данные отсутствуют	данные отсутствуют
1185	516496.2	1293711.86	данные отсутствуют	данные отсутствуют
1186	516498.74	1293714.77	данные отсутствуют	данные отсутствуют
1187	516484.66	1293707.3	данные отсутствуют	данные отсутствуют
1188	516032.52	1293626.26	данные отсутствуют	данные отсутствуют
1189	516014.2	1293637.63	данные отсутствуют	данные отсутствуют

Государственный регистратор		ФГИС ЕГРН
полное наименование должности	подпись	инициалы, фамилия

М.П.

Выписка из Единого государственного реестра недвижимости об объекте недвижимости  
**Сведения о частях земельного участка**

<b>Земельный участок</b>			
(вид объекта недвижимости)			
Лист № ____ Раздела <b>4.2</b>	Всего листов раздела <b>4.2</b> : ____	Всего разделов: ____	Всего листов выписки: ____
<b>16.03.2021 № 99/2021/381407280</b>			
Кадастровый номер:		<b>47:01:0000000:50785</b>	

Номер точки	Координаты, м		Описание закрепления на местности	Средняя квадратическая погрешность определения координат характерных точек границы части земельного участка, м
	X	Y		
1	2	3	4	5
1190	516007.02	1293640.41	данные отсутствуют	данные отсутствуют
1191	515975.19	1293659.3	данные отсутствуют	данные отсутствуют
1192	515975.72	1293661.29	данные отсутствуют	данные отсутствуют
1193	515972.14	1293663.4	данные отсутствуют	данные отсутствуют
1194	515970.54	1293657.4	данные отсутствуют	данные отсутствуют
1195	516005.27	1293636.8	данные отсутствуют	данные отсутствуют
1196	515737.47	1293813.61	данные отсутствуют	данные отсутствуют
1197	515716.2	1293826.03	данные отсутствуют	данные отсутствуют
1198	515700.55	1293835.16	данные отсутствуют	данные отсутствуют
1199	515689.18	1293842.76	данные отсутствуют	данные отсутствуют
1200	515689.66	1293840.9	данные отсутствуют	данные отсутствуют
1201	515748.47	1293806.25	данные отсутствуют	данные отсутствуют
1202	515752.99	1293803.63	данные отсутствуют	данные отсутствуют
1203	515595.34	1293845.27	данные отсутствуют	данные отсутствуют
1204	515599.63	1293845.38	данные отсутствуют	данные отсутствуют
1205	515588.1	1293872.74	данные отсутствуют	данные отсутствуют
1206	515584.21	1293871.66	данные отсутствуют	данные отсутствуют
Государственный регистратор				ФГИС ЕГРН
полное наименование должности			подпись	инициалы, фамилия

М.П.

Выписка из Единого государственного реестра недвижимости об объекте недвижимости  
**Сведения о частях земельного участка**

<b>Земельный участок</b>			
(вид объекта недвижимости)			
Лист № ___ Раздела <b>4.2</b>	Всего листов раздела <b>4.2</b> : ___	Всего разделов: ___	Всего листов выписки: ___
<b>16.03.2021 № 99/2021/381407280</b>			
Кадастровый номер:		<b>47:01:0000000:50785</b>	

Номер точки	Координаты, м		Описание закрепления на местности	Средняя квадратическая погрешность определения координат характерных точек границы части земельного участка, м
	X	Y		
1	2	3	4	5
1207	516302.01	1293595.95	данные отсутствуют	данные отсутствуют
1208	516312.73	1293601.69	данные отсутствуют	данные отсутствуют
1209	516318.99	1293604.58	данные отсутствуют	данные отсутствуют
1210	516321.09	1293605.37	данные отсутствуют	данные отсутствуют
1211	516311.44	1293627.53	данные отсутствуют	данные отсутствуют
1212	516320.89	1293632.8	данные отсутствуют	данные отсутствуют
1213	516320.77	1293633.01	данные отсутствуют	данные отсутствуют
1214	516309.06	1293627.83	данные отсутствуют	данные отсутствуют
1215	516307.24	1293627.14	данные отсутствуют	данные отсутствуют
1216	516316.75	1293605.33	данные отсутствуют	данные отсутствуют
1217	516301.99	1293595.97	данные отсутствуют	данные отсутствуют
1218	482332.09	1290157.56	данные отсутствуют	данные отсутствуют
1219	482336.2	1290178.07	данные отсутствуют	данные отсутствуют
1220	482327.75	1290179.76	данные отсутствуют	данные отсутствуют
1221	482327.15	1290158.55	данные отсутствуют	данные отсутствуют

Государственный регистратор		ФГИС ЕГРН
полное наименование должности	подпись	инициалы, фамилия

М.П.



Выписка из Единого государственного реестра недвижимости об объекте недвижимости  
**Сведения о частях земельного участка**

Земельный участок				
(вид объекта недвижимости)				
Лист № __ Раздела <b>4.2</b>		Всего листов раздела <b>4.2</b> : __		Всего разделов: __
Всего листов выписки: __				
<b>16.03.2021 № 99/2021/381407280</b>				
Кадастровый номер:			<b>47:01:0000000:50785</b>	
Сведения о характерных точках границы части (частей) земельного участка				
Учетный номер части: 2				
Система координат: МСК 53 (Зона-2)				
Зона №				
Номер точки	Координаты, м		Описание закрепления на местности	Средняя квадратическая погрешность определения координат характерных точек границы части земельного участка, м
	X	Y		
1	2	3	4	5
1	483614.01	1294988.03	данные отсутствуют	данные отсутствуют
2	483586.03	1295003.62	данные отсутствуют	данные отсутствуют
3	483586	1294999.79	данные отсутствуют	данные отсутствуют
4	483586.03	1294969.27	данные отсутствуют	данные отсутствуют
5	483614.05	1294953.67	данные отсутствуют	данные отсутствуют
6	516485.46	1293676.23	данные отсутствуют	данные отсутствуют
7	516505.16	1293686.55	данные отсутствуют	данные отсутствуют
8	516504.54	1293706.98	данные отсутствуют	данные отсутствуют
9	516501.72	1293713.63	данные отсутствуют	данные отсутствуют
10	516498.81	1293714.81	данные отсутствуют	данные отсутствуют
11	516484.96	1293707.46	данные отсутствуют	данные отсутствуют
12	516484.54	1293706.36	данные отсутствуют	данные отсутствуют
13	516037.02	1293591.58	данные отсутствуют	данные отсутствуют
14	516037.05	1293593.68	данные отсутствуют	данные отсутствуют
15	516014.73	1293608.18	данные отсутствуют	данные отсутствуют
16	515989.71	1293624.54	данные отсутствуют	данные отсутствуют
Государственный регистратор			ФГИС ЕГРН	
полное наименование должности			подпись	
			инициалы, фамилия	

М.П.

Выписка из Единого государственного реестра недвижимости об объекте недвижимости  
**Сведения о частях земельного участка**

1330

<b>Земельный участок</b>			
(вид объекта недвижимости)			
Лист № ____ Раздела <b>4.2</b>	Всего листов раздела <b>4.2</b> : ____	Всего разделов: ____	Всего листов выписки: ____
<b>16.03.2021 № 99/2021/381407280</b>			
Кадастровый номер:		<b>47:01:0000000:50785</b>	

Номер точки	Координаты, м		Описание закрепления на местности	Средняя квадратическая погрешность определения координат характерных точек границы части земельного участка, м
	X	Y		
1	2	3	4	5
17	515982.22	1293625.97	данные отсутствуют	данные отсутствуют
18	515980.78	1293624.99	данные отсутствуют	данные отсутствуют
19	516031.6	1293593.92	данные отсутствуют	данные отсутствуют
20	482671.77	1293184.94	данные отсутствуют	данные отсутствуют
21	482675.6	1293189.6	данные отсутствуют	данные отсутствуют
21	482675.6	1293189.6	данные отсутствуют	данные отсутствуют
22	482685.76	1293201.95	данные отсутствуют	данные отсутствуют
23	482670.49	1293216.09	данные отсутствуют	данные отсутствуют
24	482656.63	1293198.96	данные отсутствуют	данные отсутствуют
25	515567.05	1293837.89	данные отсутствуют	данные отсутствуют
26	515590.13	1293844.35	данные отсутствуют	данные отсутствуют
27	515582.73	1293848.04	данные отсутствуют	данные отсутствуют
28	515575.96	1293845.77	данные отсутствуют	данные отсутствуют
29	515563	1293835.49	данные отсутствуют	данные отсутствуют
30	515416.7	1293713.53	данные отсутствуют	данные отсутствуют
31	515453.45	1293734.41	данные отсутствуют	данные отсутствуют
32	515474.7	1293749.5	данные отсутствуют	данные отсутствуют

Государственный регистратор		ФГИС ЕГРН
полное наименование должности	подпись	инициалы, фамилия

М.П.

Выписка из Единого государственного реестра недвижимости об объекте недвижимости  
**Сведения о частях земельного участка**

<b>Земельный участок</b>			
(вид объекта недвижимости)			
Лист № ____ Раздела <b>4.2</b>	Всего листов раздела <b>4.2</b> : ____	Всего разделов: ____	Всего листов выписки: ____
<b>16.03.2021 № 99/2021/381407280</b>			
Кадастровый номер:		<b>47:01:0000000:50785</b>	

Номер точки	Координаты, м		Описание закрепления на местности	Средняя квадратическая погрешность определения координат характерных точек границы части земельного участка, м
	X	Y		
1	2	3	4	5
33	515512.55	1293795.29	данные отсутствуют	данные отсутствуют
34	515512.9	1293795.66	данные отсутствуют	данные отсутствуют
35	515484.68	1293773.1	данные отсутствуют	данные отсутствуют
36	515437.79	1293735.72	данные отсутствуют	данные отсутствуют
37	515397.61	1293703.62	данные отсутствуют	данные отсутствуют
38	514260.15	1293090.81	данные отсутствуют	данные отсутствуют
39	514282.37	1293095.34	данные отсутствуют	данные отсутствуют
40	514231.17	1293100.1	данные отсутствуют	данные отсутствуют
41	514166.17	1293105.22	данные отсутствуют	данные отсутствуют
42	514103.81	1293110.05	данные отсутствуют	данные отсутствуют
43	514079.6	1293112.22	данные отсутствуют	данные отсутствуют
44	514154.45	1293094.58	данные отсутствуют	данные отсутствуют
45	514182.75	1293091.01	данные отсутствуют	данные отсутствуют
45	514182.75	1293091.01	данные отсутствуют	данные отсутствуют
45	514182.75	1293091.01	данные отсутствуют	данные отсутствуют
46	506992.19	1291643.32	данные отсутствуют	данные отсутствуют
47	507040.42	1291656.99	данные отсутствуют	данные отсутствуют

Государственный регистратор		ФГИС ЕГРН
полное наименование должности	подпись	инициалы, фамилия

М.П.

Выписка из Единого государственного реестра недвижимости об объекте недвижимости  
**Сведения о частях земельного участка**

<b>Земельный участок</b>			
(вид объекта недвижимости)			
Лист № ____ Раздела <b>4.2</b>	Всего листов раздела <b>4.2</b> : ____	Всего разделов: ____	Всего листов выписки: ____
<b>16.03.2021 № 99/2021/381407280</b>			
Кадастровый номер:		<b>47:01:0000000:50785</b>	

Номер точки	Координаты, м		Описание закрепления на местности	Средняя квадратическая погрешность определения координат характерных точек границы части земельного участка, м
	X	Y		
1	2	3	4	5
48	507032.21	1291679.67	данные отсутствуют	данные отсутствуют
49	506983.81	1291666.49	данные отсутствуют	данные отсутствуют
50	482714.02	1293235.37	данные отсутствуют	данные отсутствуют
51	482744.74	1293270.7	данные отсутствуют	данные отсутствуют
51	482744.74	1293270.7	данные отсутствуют	данные отсутствуют
52	482746.59	1293273.35	данные отсутствуют	данные отсутствуют
53	482734.28	1293284.7	данные отсутствуют	данные отсутствуют
54	482726.1	1293275.83	данные отсутствуют	данные отсутствуют
55	482699.49	1293248.75	данные отсутствуют	данные отсутствуют
56	484084.19	1286682.61	данные отсутствуют	данные отсутствуют
57	484088.53	1286686.81	данные отсутствуют	данные отсутствуют
58	484094.29	1286687.35	данные отсутствуют	данные отсутствуют
59	484102.82	1286687.72	данные отсутствуют	данные отсутствуют
60	484109.77	1286687.59	данные отсутствуют	данные отсутствуют
61	484111.96	1286688.29	данные отсутствуют	данные отсутствуют
62	484112.75	1286688.63	данные отсутствуют	данные отсутствуют
63	484112.84	1286690.85	данные отсутствуют	данные отсутствуют

Государственный регистратор		ФГИС ЕГРН
полное наименование должности	подпись	инициалы, фамилия

М.П.

Выписка из Единого государственного реестра недвижимости об объекте недвижимости  
**Сведения о частях земельного участка**

<b>Земельный участок</b>			
(вид объекта недвижимости)			
Лист № ____ Раздела <b>4.2</b>	Всего листов раздела <b>4.2</b> : ____	Всего разделов: ____	Всего листов выписки: ____
<b>16.03.2021 № 99/2021/381407280</b>			
Кадастровый номер:		<b>47:01:0000000:50785</b>	

Номер точки	Координаты, м		Описание закрепления на местности	Средняя квадратическая погрешность определения координат характерных точек границы части земельного участка, м
	X	Y		
1	2	3	4	5
64	484111.21	1286690.15	данные отсутствуют	данные отсутствуют
65	484109.49	1286689.6	данные отсутствуют	данные отсутствуют
66	484102.81	1286689.72	данные отсутствуют	данные отсутствуют
67	484094.18	1286689.35	данные отсутствуют	данные отсутствуют
68	484087.6	1286688.7	данные отсутствуют	данные отсутствуют
69	484084.63	1286685.81	данные отсутствуют	данные отсутствуют
70	484084.55	1286683.74	данные отсутствуют	данные отсутствуют
70	484084.55	1286683.74	данные отсутствуют	данные отсутствуют
71	484083.75	1286808.85	данные отсутствуют	данные отсутствуют
71	484083.75	1286808.85	данные отсутствуют	данные отсутствуют
72	484067.6	1286842.37	данные отсутствуют	данные отсутствуют
72	484067.6	1286842.37	данные отсутствуют	данные отсутствуют
73	484059.03	1286858.41	данные отсутствуют	данные отсутствуют
74	484049.1	1286873.89	данные отсутствуют	данные отсутствуют
75	484043.8	1286883.06	данные отсутствуют	данные отсутствуют
76	484035.35	1286896.55	данные отсутствуют	данные отсутствуют
77	484035.3	1286894.34	данные отсутствуют	данные отсутствуют
Государственный регистратор				ФГИС ЕГРН
полное наименование должности			подпись	инициалы, фамилия

М.П.

Выписка из Единого государственного реестра недвижимости об объекте недвижимости  
**Сведения о частях земельного участка**

1334

<b>Земельный участок</b>			
(вид объекта недвижимости)			
Лист № ___ Раздела <b>4.2</b>	Всего листов раздела <b>4.2</b> : ___	Всего разделов: ___	Всего листов выписки: ___
<b>16.03.2021 № 99/2021/381407280</b>			
Кадастровый номер:		<b>47:01:0000000:50785</b>	

Номер точки	Координаты, м		Описание закрепления на местности	Средняя квадратическая погрешность определения координат характерных точек границы части земельного участка, м
	X	Y		
1	2	3	4	5
78	484036.81	1286891.13	данные отсутствуют	данные отсутствуют
79	484047.38	1286872.87	данные отсутствуют	данные отсутствуют
80	484063.1	1286848.35	данные отсутствуют	данные отсутствуют
81	484068.48	1286839.5	данные отсутствуют	данные отсутствуют
82	484095.23	1286777.93	данные отсутствуют	данные отсутствуют
83	484097.52	1286773.86	данные отсутствуют	данные отсутствуют
84	484018.53	1286499.75	данные отсутствуют	данные отсутствуют
85	484062.88	1286600.14	данные отсутствуют	данные отсутствуют
86	484075.35	1286652.89	данные отсутствуют	данные отсутствуют
87	484077.33	1286660.77	данные отсутствуют	данные отсутствуют
88	484068.57	1286632.89	данные отсутствуют	данные отсутствуют
89	484060.96	1286600.69	данные отсутствуют	данные отсутствуют
90	484024.77	1286518.82	данные отсутствуют	данные отсутствуют
91	484019.45	1286505.33	данные отсутствуют	данные отсутствуют
91	484019.45	1286505.33	данные отсутствуют	данные отсутствуют
91	484019.45	1286505.33	данные отсутствуют	данные отсутствуют
92	484015.05	1286489.75	данные отсутствуют	данные отсутствуют

Государственный регистратор		ФГИС ЕГРН
полное наименование должности	подпись	инициалы, фамилия

М.П.

Выписка из Единого государственного реестра недвижимости об объекте недвижимости  
**Сведения о частях земельного участка**

<b>Земельный участок</b>			
(вид объекта недвижимости)			
Лист № ___ Раздела <b>4.2</b>	Всего листов раздела <b>4.2</b> : ___	Всего разделов: ___	Всего листов выписки: ___
<b>16.03.2021 № 99/2021/381407280</b>			
Кадастровый номер:		<b>47:01:0000000:50785</b>	

Номер точки	Координаты, м		Описание закрепления на местности	Средняя квадратическая погрешность определения координат характерных точек границы части земельного участка, м
	X	Y		
1	2	3	4	5
93	482745.59	1293271.91	данные отсутствуют	данные отсутствуют
94	482723.66	1293273.35	данные отсутствуют	данные отсутствуют
95	482721.85	1293271.51	данные отсутствуют	данные отсутствуют
96	482744.16	1293270.03	данные отсутствуют	данные отсутствуют
97	482695.43	1293213.7	данные отсутствуют	данные отсутствуют
97	482695.43	1293213.7	данные отсутствуют	данные отсутствуют
98	482700.13	1293219.41	данные отсутствуют	данные отсутствуют
98	482700.13	1293219.41	данные отсутствуют	данные отсутствуют
99	482728.72	1293252.29	данные отсутствуют	данные отсутствуют
100	482715.02	1293264.56	данные отсутствуют	данные отсутствуют
101	482684.8	1293233.8	данные отсутствуют	данные отсутствуют
101	482684.8	1293233.8	данные отсутствуют	данные отсутствуют
102	482677.88	1293225.24	данные отсутствуют	данные отсутствуют
103	482693.4	1293211.23	данные отсутствуют	данные отсутствуют
103	482693.4	1293211.23	данные отсутствуют	данные отсутствуют
104	507048.31	1291659.22	данные отсутствуют	данные отсутствуют
104	507048.31	1291659.22	данные отсутствуют	данные отсутствуют

Государственный регистратор		ФГИС ЕГРН
полное наименование должности	подпись	инициалы, фамилия

М.П.

Выписка из Единого государственного реестра недвижимости об объекте недвижимости  
**Сведения о частях земельного участка**

1336

<b>Земельный участок</b>			
(вид объекта недвижимости)			
Лист № ___ Раздела <b>4.2</b>	Всего листов раздела <b>4.2</b> : ___	Всего разделов: ___	Всего листов выписки: ___
<b>16.03.2021 № 99/2021/381407280</b>			
Кадастровый номер:		<b>47:01:0000000:50785</b>	

Номер точки	Координаты, м		Описание закрепления на местности	Средняя квадратическая погрешность определения координат характерных точек границы части земельного участка, м
	X	Y		
1	2	3	4	5
105	507069.39	1291665	данные отсутствуют	данные отсутствуют
105	507069.39	1291665	данные отсутствуют	данные отсутствуют
106	507056.65	1291686.32	данные отсутствуют	данные отсутствуют
106	507056.65	1291686.32	данные отсутствуют	данные отсутствуют
107	507026.59	1291678.14	данные отсутствуют	данные отсутствуют
107	507026.59	1291678.14	данные отсутствуют	данные отсутствуют
108	507039.4	1291656.7	данные отсутствуют	данные отсутствуют
108	507039.4	1291656.7	данные отсутствуют	данные отсутствуют
109	503545.04	1292083.01	данные отсутствуют	данные отсутствуют
110	503579.88	1292097.81	данные отсутствуют	данные отсутствуют
111	503716.18	1292170.4	данные отсутствуют	данные отсутствуют
112	503824.99	1292229.42	данные отсутствуют	данные отсутствуют
113	503824.2	1292229.68	данные отсутствуют	данные отсутствуют
113	503824.2	1292229.68	данные отсутствуют	данные отсутствуют
114	503750.25	1292196.56	данные отсутствуют	данные отсутствуют
114	503750.25	1292196.56	данные отсутствуют	данные отсутствуют
115	503669.48	1292153.02	данные отсутствуют	данные отсутствуют
Государственный регистратор				ФГИС ЕГРН
полное наименование должности			подпись	инициалы, фамилия

М.П.



Выписка из Единого государственного реестра недвижимости об объекте недвижимости  
**Сведения о частях земельного участка**

<b>Земельный участок</b>			
(вид объекта недвижимости)			
Лист № ____ Раздела <b>4.2</b>	Всего листов раздела <b>4.2</b> : ____	Всего разделов: ____	Всего листов выписки: ____
<b>16.03.2021 № 99/2021/381407280</b>			
Кадастровый номер:		<b>47:01:0000000:50785</b>	

Номер точки	Координаты, м		Описание закрепления на местности	Средняя квадратическая погрешность определения координат характерных точек границы части земельного участка, м
	X	Y		
1	2	3	4	5
115	503669.48	1292153.02	данные отсутствуют	данные отсутствуют
116	503562.85	1292093.03	данные отсутствуют	данные отсутствуют
116	503562.85	1292093.03	данные отсутствуют	данные отсутствуют
117	503551.16	1292086.36	данные отсутствуют	данные отсутствуют
117	503551.16	1292086.36	данные отсутствуют	данные отсутствуют
118	483277.7	1287220.24	данные отсутствуют	данные отсутствуют
118	483277.7	1287220.24	данные отсутствуют	данные отсутствуют
119	483284.4	1287224.62	данные отсутствуют	данные отсутствуют
119	483284.4	1287224.62	данные отсутствуют	данные отсутствуют
120	483288.75	1287231.27	данные отсутствуют	данные отсутствуют
120	483288.75	1287231.27	данные отсутствуют	данные отсутствуют
121	483290.7	1287244.75	данные отсутствуют	данные отсутствуют
121	483290.7	1287244.75	данные отсутствуют	данные отсутствуют
121	483290.7	1287244.75	данные отсутствуют	данные отсутствуют
122	483316.59	1287255.56	данные отсутствуют	данные отсутствуют
123	483334.03	1287282.46	данные отсутствуют	данные отсутствуют
124	483333.17	1287292.28	данные отсутствуют	данные отсутствуют
Государственный регистратор			ФГИС ЕГРН	
полное наименование должности			подпись	
			инициалы, фамилия	

М.П.

Выписка из Единого государственного реестра недвижимости об объекте недвижимости  
**Сведения о частях земельного участка**

<b>Земельный участок</b>			
(вид объекта недвижимости)			
Лист № ___ Раздела <b>4.2</b>	Всего листов раздела <b>4.2</b> : ___	Всего разделов: ___	Всего листов выписки: ___
<b>16.03.2021 № 99/2021/381407280</b>			
Кадастровый номер:		<b>47:01:0000000:50785</b>	

Номер точки	Координаты, м		Описание закрепления на местности	Средняя квадратическая погрешность определения координат характерных точек границы части земельного участка, м
	X	Y		
1	2	3	4	5
125	483327.7	1287290.53	данные отсутствуют	данные отсутствуют
125	483327.7	1287290.53	данные отсутствуют	данные отсутствуют
126	483309.31	1287282.85	данные отсутствуют	данные отсутствуют
127	483284.82	1287245.61	данные отсутствуют	данные отсутствуют
128	483258.12	1287222.51	данные отсутствуют	данные отсутствуют
129	483258.2	1287222.28	данные отсутствуют	данные отсутствуют
129	483258.2	1287222.28	данные отсутствуют	данные отсутствуют
130	483266.35	1287217.99	данные отсутствуют	данные отсутствуют
130	483266.35	1287217.99	данные отсутствуют	данные отсутствуют
131	483054.16	1287548.35	данные отсутствуют	данные отсутствуют
132	483058.93	1287549.58	данные отсутствуют	данные отсутствуют
133	483071.42	1287557.26	данные отсутствуют	данные отсутствуют
134	483073.99	1287559.98	данные отсутствуют	данные отсутствуют
135	483072.72	1287561.54	данные отсутствуют	данные отсутствуют
136	483070.27	1287558.94	данные отсутствуют	данные отсутствуют
137	483058.35	1287551.52	данные отсутствуют	данные отсутствуют
138	483052.63	1287550.02	данные отсутствуют	данные отсутствуют

Государственный регистратор		ФГИС ЕГРН
полное наименование должности	подпись	инициалы, фамилия

М.П.

Выписка из Единого государственного реестра недвижимости об объекте недвижимости  
**Сведения о частях земельного участка**

<b>Земельный участок</b>			
<small>(вид объекта недвижимости)</small>			
Лист № ___ Раздела <b>4.2</b>	Всего листов раздела <b>4.2</b> : ___	Всего разделов: ___	Всего листов выписки: ___
<b>16.03.2021 № 99/2021/381407280</b>			
Кадастровый номер:		<b>47:01:0000000:50785</b>	

Номер точки	Координаты, м		Описание закрепления на местности	Средняя квадратическая погрешность определения координат характерных точек границы части земельного участка, м
	X	Y		
1	2	3	4	5
139	482941.99	1287721.74	данные отсутствуют	данные отсутствуют
140	482963.93	1287728.8	данные отсутствуют	данные отсутствуют
141	482964.1	1287738.25	данные отсутствуют	данные отсутствуют
141	482964.1	1287738.25	данные отсутствуют	данные отсутствуют
142	482965.28	1287751.14	данные отсутствуют	данные отсутствуют
143	482942.54	1287743.88	данные отсутствуют	данные отсутствуют
144	482942.55	1287743.73	данные отсутствуют	данные отсутствуют
144	482942.55	1287743.73	данные отсутствуют	данные отсутствуют
145	482941.98	1287743.7	данные отсутствуют	данные отсутствуют
146	482940.02	1287743.07	данные отсутствуют	данные отсутствуют
147	482938.95	1287743.13	данные отсутствуют	данные отсутствуют
148	482939.88	1287736.39	данные отсутствуют	данные отсутствуют
148	482939.88	1287736.39	данные отсутствуют	данные отсутствуют
149	482940.57	1287726.35	данные отсутствуют	данные отсутствуют
149	482940.57	1287726.35	данные отсутствуют	данные отсутствуют
150	482940.45	1287721.78	данные отсутствуют	данные отсутствуют
151	482323.87	1289992.52	данные отсутствуют	данные отсутствуют
Государственный регистратор				ФГИС ЕГРН
полное наименование должности			подпись	инициалы, фамилия

М.П.

Выписка из Единого государственного реестра недвижимости об объекте недвижимости  
**Сведения о частях земельного участка**

1340

<b>Земельный участок</b>			
(вид объекта недвижимости)			
Лист № ___ Раздела <b>4.2</b>	Всего листов раздела <b>4.2</b> : ___	Всего разделов: ___	Всего листов выписки: ___
<b>16.03.2021 № 99/2021/381407280</b>			
Кадастровый номер:		<b>47:01:0000000:50785</b>	

Номер точки	Координаты, м		Описание закрепления на местности	Средняя квадратическая погрешность определения координат характерных точек границы части земельного участка, м
	X	Y		
1	2	3	4	5
152	482323.8	1289976.37	данные отсутствуют	данные отсутствуют
152	482323.8	1289976.37	данные отсутствуют	данные отсутствуют
153	482326.92	1289968.8	данные отсутствуют	данные отсутствуют
154	482762.39	1289195.08	данные отсутствуют	данные отсутствуют
155	482731.39	1289195.97	данные отсутствуют	данные отсутствуют
156	482743.08	1289174.62	данные отсутствуют	данные отсутствуют
157	482773.8	1289173.74	данные отсутствуют	данные отсутствуют
158	482324	1290024.85	данные отсутствуют	данные отсутствуют
159	482338.77	1290189.09	данные отсутствуют	данные отсутствуют
160	482340.04	1290235.5	данные отсутствуют	данные отсутствуют
161	482348.86	1290262.49	данные отсутствуют	данные отсутствуют
162	482338.35	1290298.77	данные отсутствуют	данные отсутствуют
163	482322.99	1290251.32	данные отсутствуют	данные отсутствуют
164	482326.35	1290239.73	данные отсутствуют	данные отсутствуют
164	482326.35	1290239.73	данные отсутствуют	данные отсутствуют
165	482329.05	1290225.49	данные отсутствуют	данные отсутствуют
165	482329.05	1290225.49	данные отсутствуют	данные отсутствуют
Государственный регистратор				ФГИС ЕГРН
полное наименование должности			подпись	инициалы, фамилия

М.П.

Выписка из Единого государственного реестра недвижимости об объекте недвижимости  
**Сведения о частях <sup>1341</sup> земельного участка**

<b>Земельный участок</b>			
(вид объекта недвижимости)			
Лист № ___ Раздела <b>4.2</b>	Всего листов раздела <b>4.2</b> : ___	Всего разделов: ___	Всего листов выписки: ___
<b>16.03.2021 № 99/2021/381407280</b>			
Кадастровый номер:		<b>47:01:0000000:50785</b>	

Номер точки	Координаты, м		Описание закрепления на местности	Средняя квадратическая погрешность определения координат характерных точек границы части земельного участка, м
	X	Y		
1	2	3	4	5
166	482324.1	1290050.72	данные отсутствуют	данные отсутствуют
166	482324.1	1290050.72	данные отсутствуют	данные отсутствуют
167	484055.04	1286384.19	данные отсутствуют	данные отсутствуют
168	484066.88	1286392.84	данные отсутствуют	данные отсутствуют
169	484070.65	1286397.26	данные отсутствуют	данные отсутствуют
170	484068.93	1286398.94	данные отсутствуют	данные отсутствуют
171	484065.16	1286394.53	данные отсутствуют	данные отсутствуют
172	484053.57	1286386.08	данные отсутствуют	данные отсутствуют
173	484047.64	1286380.6	данные отсутствуют	данные отсутствуют
174	484049.35	1286378.94	данные отсутствуют	данные отсутствуют
175	483053.87	1287548.68	данные отсутствуют	данные отсутствуют
176	483059.05	1287549.99	данные отсутствуют	данные отсутствуют
177	483071.27	1287557.64	данные отсутствуют	данные отсутствуют
178	483073.75	1287560.28	данные отсутствуют	данные отсутствуют
179	483072.47	1287561.85	данные отсутствуют	данные отсутствуют
180	483070.02	1287559.25	данные отсутствуют	данные отсутствуют
181	483058.19	1287551.89	данные отсутствуют	данные отсутствуют

Государственный регистратор		ФГИС ЕГРН
полное наименование должности	подпись	инициалы, фамилия

М.П.

Выписка из Единого государственного реестра недвижимости об объекте недвижимости  
**Сведения о частях земельного участка**

<b>Земельный участок</b>			
(вид объекта недвижимости)			
Лист № ____ Раздела <b>4.2</b>	Всего листов раздела <b>4.2</b> : ____	Всего разделов: ____	Всего листов выписки: ____
<b>16.03.2021 № 99/2021/381407280</b>			
Кадастровый номер:		<b>47:01:0000000:50785</b>	

Номер точки	Координаты, м		Описание закрепления на местности	Средняя квадратическая погрешность определения координат характерных точек границы части земельного участка, м
	X	Y		
1	2	3	4	5
182	483052.3	1287550.39	данные отсутствуют	данные отсутствуют
183	491840.06	1292553.44	данные отсутствуют	данные отсутствуют
184	491885.71	1292563.42	данные отсутствуют	данные отсутствуют
185	491873.05	1292568.71	данные отсутствуют	данные отсутствуют
186	491840.57	1292584.25	данные отсутствуют	данные отсутствуют
187	491815.37	1292578.74	данные отсутствуют	данные отсутствуют
188	491796.04	1292574.51	данные отсутствуют	данные отсутствуют
189	491570.35	1292494.35	данные отсутствуют	данные отсутствуют
190	491636.39	1292508.82	данные отсутствуют	данные отсутствуют
191	491644.95	1292524.12	данные отсутствуют	данные отсутствуют
192	491653.88	1292543.36	данные отсутствуют	данные отсутствуют
193	491619.41	1292535.81	данные отсутствуют	данные отсутствуют
194	491608.05	1292515.53	данные отсутствуют	данные отсутствуют
195	491596.5	1292503.98	данные отсутствуют	данные отсутствуют
196	491582	1292498.03	данные отсутствуют	данные отсутствуют
197	491255.19	1292375.06	данные отсутствуют	данные отсутствуют
198	491365.95	1292417.92	данные отсутствуют	данные отсутствуют

Государственный регистратор		ФГИС ЕГРН
полное наименование должности	подпись	инициалы, фамилия

М.П.

Выписка из Единого государственного реестра недвижимости об объекте недвижимости  
**Сведения о частях земельного участка**

<b>Земельный участок</b>			
(вид объекта недвижимости)			
Лист № ___ Раздела <b>4.2</b>	Всего листов раздела <b>4.2</b> : ___	Всего разделов: ___	Всего листов выписки: ___
<b>16.03.2021 № 99/2021/381407280</b>			
Кадастровый номер:		<b>47:01:0000000:50785</b>	

Номер точки	Координаты, м		Описание закрепления на местности	Средняя квадратическая погрешность определения координат характерных точек границы части земельного участка, м
	X	Y		
1	2	3	4	5
199	491541.72	1292485.31	данные отсутствуют	данные отсутствуют
200	491350.55	1292424.94	данные отсутствуют	данные отсутствуют
201	491311	1292408.04	данные отсутствуют	данные отсутствуют
202	491265.4	1292381.57	данные отсутствуют	данные отсутствуют
203	490826.88	1292087.31	данные отсутствуют	данные отсутствуют
204	490900.52	1292140.93	данные отсутствуют	данные отсутствуют
205	490875.1	1292123.77	данные отсутствуют	данные отсутствуют
206	490827.2	1292087.62	данные отсутствуют	данные отсутствуют
207	486431.73	1287796.21	данные отсутствуют	данные отсутствуют
208	486614.57	1287861.44	данные отсутствуют	данные отсутствуют
209	486593.7	1287858.77	данные отсутствуют	данные отсутствуют
210	486543.8	1287857.55	данные отсутствуют	данные отсутствуют
211	486489.4	1287838.75	данные отсутствуют	данные отсутствуют
212	486408.68	1287787.97	данные отсутствуют	данные отсутствуют
213	484525.05	1286481.8	данные отсутствуют	данные отсутствуют
214	484542.38	1286493.63	данные отсутствуют	данные отсутствуют
215	484601.51	1286532.44	данные отсутствуют	данные отсутствуют

Государственный регистратор		ФГИС ЕГРН
полное наименование должности	подпись	инициалы, фамилия

М.П.

Выписка из Единого государственного реестра недвижимости об объекте недвижимости  
**Сведения о частях <sup>1344</sup> земельного участка**

<b>Земельный участок</b>			
(вид объекта недвижимости)			
Лист № ___ Раздела <b>4.2</b>	Всего листов раздела <b>4.2</b> : ___	Всего разделов: ___	Всего листов выписки: ___
<b>16.03.2021 № 99/2021/381407280</b>			
Кадастровый номер:		<b>47:01:0000000:50785</b>	

Номер точки	Координаты, м		Описание закрепления на местности	Средняя квадратическая погрешность определения координат характерных точек границы части земельного участка, м
	X	Y		
1	2	3	4	5
216	484633.16	1286554.71	данные отсутствуют	данные отсутствуют
217	484637.21	1286554.19	данные отсутствуют	данные отсутствуют
218	484639.34	1286553.71	данные отсутствуют	данные отсутствуют
219	484640.37	1286553.38	данные отсутствуют	данные отсутствуют
220	484641.7	1286552.83	данные отсутствуют	данные отсутствуют
221	484643.18	1286552.02	данные отсутствуют	данные отсутствуют
222	484644.4	1286551.19	данные отсутствуют	данные отсутствуют
223	484646.27	1286552.3	данные отсутствуют	данные отсутствуют
224	484645.97	1286552.54	данные отсутствуют	данные отсутствуют
225	484644.25	1286553.71	данные отсутствуют	данные отсутствуют
226	484642.95	1286554.45	данные отсутствуют	данные отсутствуют
227	484641.45	1286555.12	данные отсутствуют	данные отсутствуют
228	484639.85	1286555.65	данные отсутствуют	данные отсутствуют
229	484637.58	1286556.16	данные отсутствуют	данные отсутствуют
230	484632.65	1286556.78	данные отсутствуют	данные отсутствуют
231	484600.4	1286534.1	данные отсутствуют	данные отсутствуют
232	484541.26	1286495.29	данные отсутствуют	данные отсутствуют

Государственный регистратор		ФГИС ЕГРН
полное наименование должности	подпись	инициалы, фамилия

М.П.



Выписка из Единого государственного реестра недвижимости об объекте недвижимости  
**Сведения о частях земельного участка**

1345

<b>Земельный участок</b>			
(вид объекта недвижимости)			
Лист № ___ Раздела <b>4.2</b>	Всего листов раздела <b>4.2</b> : ___	Всего разделов: ___	Всего листов выписки: ___
<b>16.03.2021 № 99/2021/381407280</b>			
Кадастровый номер:		<b>47:01:0000000:50785</b>	

Номер точки	Координаты, м		Описание закрепления на местности	Средняя квадратическая погрешность определения координат характерных точек границы части земельного участка, м
	X	Y		
1	2	3	4	5
233	484524.31	1286483.71	данные отсутствуют	данные отсутствуют
234	484523.84	1286483.67	данные отсутствуют	данные отсутствуют
235	484523.36	1286483.96	данные отсутствуют	данные отсутствуют
236	484519.4	1286491.03	данные отсутствуют	данные отсутствуют
237	484514.44	1286499.08	данные отсутствуют	данные отсутствуют
238	484513.55	1286498.48	данные отсутствуют	данные отсутствуют
239	484512.71	1286498.08	данные отсутствуют	данные отсутствуют
240	484517.67	1286490.03	данные отсутствуют	данные отсутствуют
241	484521.62	1286483.02	данные отсутствуют	данные отсутствуют
242	484522.29	1286482.23	данные отсутствуют	данные отсутствуют
243	484523.12	1286481.8	данные отсутствуют	данные отсутствуют
244	484524.01	1286481.65	данные отсутствуют	данные отсутствуют
245	484095.87	1286333.79	данные отсутствуют	данные отсутствуют
246	484112.71	1286340.93	данные отсутствуют	данные отсутствуют
247	484124.62	1286344.71	данные отсутствуют	данные отсутствуют
248	484145.93	1286353.12	данные отсутствуют	данные отсутствуют
249	484148.25	1286353.99	данные отсутствуют	данные отсутствуют
Государственный регистратор				ФГИС ЕГРН
полное наименование должности			подпись	инициалы, фамилия

М.П.

Выписка из Единого государственного реестра недвижимости об объекте недвижимости  
**Сведения о частях земельного участка**

<b>Земельный участок</b>			
(вид объекта недвижимости)			
Лист № ____ Раздела <b>4.2</b>	Всего листов раздела <b>4.2</b> : ____	Всего разделов: ____	Всего листов выписки: ____
<b>16.03.2021 № 99/2021/381407280</b>			
Кадастровый номер:		<b>47:01:0000000:50785</b>	

Номер точки	Координаты, м		Описание закрепления на местности	Средняя квадратическая погрешность определения координат характерных точек границы части земельного участка, м
	X	Y		
1	2	3	4	5
250	484150.14	1286354.92	данные отсутствуют	данные отсутствуют
251	484152.35	1286356.3	данные отсутствуют	данные отсутствуют
252	484156	1286358.27	данные отсутствуют	данные отсутствуют
253	484157.43	1286359.92	данные отсутствуют	данные отсутствуют
254	484158.68	1286361.9	данные отсутствуют	данные отсутствуют
255	484160.16	1286364.92	данные отсутствуют	данные отсутствуют
256	484160.6	1286365.98	данные отсутствуют	данные отсутствуют
257	484157.79	1286364.6	данные отсутствуют	данные отсутствуют
258	484156.75	1286362.47	данные отсутствуют	данные отсутствуют
259	484154.72	1286359.89	данные отсутствуют	данные отсутствуют
260	484151.38	1286358.05	данные отсутствуют	данные отсутствуют
261	484149.12	1286356.64	данные отсутствуют	данные отсутствуют
262	484147.44	1286355.81	данные отсутствуют	данные отсутствуют
263	484145.28	1286355.01	данные отсутствуют	данные отсутствуют
264	484123.92	1286346.58	данные отсутствуют	данные отсутствуют
265	484111.98	1286342.79	данные отсутствуют	данные отсутствуют
266	484094.31	1286335.3	данные отсутствуют	данные отсутствуют
Государственный регистратор				ФГИС ЕГРН
полное наименование должности			подпись	инициалы, фамилия

М.П.

Выписка из Единого государственного реестра недвижимости об объекте недвижимости  
**Сведения о частях земельного участка**

<b>Земельный участок</b>			
(вид объекта недвижимости)			
Лист № ____ Раздела <b>4.2</b>	Всего листов раздела <b>4.2</b> : ____	Всего разделов: ____	Всего листов выписки: ____
<b>16.03.2021 № 99/2021/381407280</b>			
Кадастровый номер:		<b>47:01:0000000:50785</b>	

Номер точки	Координаты, м		Описание закрепления на местности	Средняя квадратическая погрешность определения координат характерных точек границы части земельного участка, м
	X	Y		
1	2	3	4	5
267	504869.1	1291887.92	данные отсутствуют	данные отсутствуют
268	504885.61	1291910.55	данные отсутствуют	данные отсутствуют
269	504845.97	1291940.79	данные отсутствуют	данные отсутствуют
270	504829.46	1291918.15	данные отсутствуют	данные отсутствуют
271	501919.91	1291142.41	данные отсутствуют	данные отсутствуют
272	501936.66	1291165.87	данные отсутствуют	данные отсутствуют
273	501941.82	1291172.1	данные отсутствуют	данные отсутствуют
274	501940.24	1291172.06	данные отсутствуют	данные отсутствуют
275	501915.91	1291171.23	данные отсутствуют	данные отсутствуют
276	501895.06	1291142.02	данные отсутствуют	данные отсутствуют
277	496125.31	1292339.8	данные отсутствуют	данные отсутствуют
278	496115.85	1292346.6	данные отсутствуют	данные отсутствуют
279	496101.1	1292358	данные отсутствуют	данные отсутствуют
280	496087.69	1292333.81	данные отсутствуют	данные отсутствуют
281	496098.6	1292324.54	данные отсутствуют	данные отсутствуют
282	496111.64	1292315.14	данные отсутствуют	данные отсутствуют
283	493897.2	1292361.22	данные отсутствуют	данные отсутствуют

Государственный регистратор		ФГИС ЕГРН
полное наименование должности	подпись	инициалы, фамилия

М.П.

Выписка из Единого государственного реестра недвижимости об объекте недвижимости  
**Сведения о частях земельного участка**

1348

<b>Земельный участок</b>			
(вид объекта недвижимости)			
Лист № ___ Раздела <b>4.2</b>	Всего листов раздела <b>4.2</b> : ___	Всего разделов: ___	Всего листов выписки: ___
<b>16.03.2021 № 99/2021/381407280</b>			
Кадастровый номер:		<b>47:01:0000000:50785</b>	

Номер точки	Координаты, м		Описание закрепления на местности	Средняя квадратическая погрешность определения координат характерных точек границы части земельного участка, м
	X	Y		
1	2	3	4	5
283	493897.2	1292361.22	данные отсутствуют	данные отсутствуют
284	493926.45	1292368.82	данные отсутствуют	данные отсутствуют
284	493926.45	1292368.82	данные отсутствуют	данные отсутствуют
285	493931.48	1292370.84	данные отсутствуют	данные отсутствуют
286	493922.12	1292371.08	данные отсутствуют	данные отсутствуют
287	493644.96	1292386.28	данные отсутствуют	данные отсутствуют
288	493624.72	1292406.73	данные отсутствуют	данные отсутствуют
289	493583.19	1292406.03	данные отсутствуют	данные отсутствуют
290	493612.43	1292376.5	данные отсутствуют	данные отсутствуют
291	493617.97	1292376.72	данные отсутствуют	данные отсутствуют
291	493617.97	1292376.72	данные отсутствуют	данные отсутствуют
292	493718.45	1292380.29	данные отсутствуют	данные отсутствуют
292	493718.45	1292380.29	данные отсутствуют	данные отсутствуют
293	493779.05	1292376.39	данные отсутствуют	данные отсутствуют
293	493779.05	1292376.39	данные отсутствуют	данные отсутствуют
294	493808.85	1292372.13	данные отсутствуют	данные отсутствуют
294	493808.85	1292372.13	данные отсутствуют	данные отсутствуют

Государственный регистратор		ФГИС ЕГРН
полное наименование должности	подпись	инициалы, фамилия

М.П.

Выписка из Единого государственного реестра недвижимости об объекте недвижимости  
**Сведения о частях земельного участка**

1349

<b>Земельный участок</b>			
(вид объекта недвижимости)			
Лист № ____ Раздела <b>4.2</b>	Всего листов раздела <b>4.2</b> : ____	Всего разделов: ____	Всего листов выписки: ____
<b>16.03.2021 № 99/2021/381407280</b>			
Кадастровый номер:		<b>47:01:0000000:50785</b>	

Номер точки	Координаты, м		Описание закрепления на местности	Средняя квадратическая погрешность определения координат характерных точек границы части земельного участка, м
	X	Y		
1	2	3	4	5
295	493883	1292360.25	данные отсутствуют	данные отсутствуют
295	493883	1292360.25	данные отсутствуют	данные отсутствуют
296	483265.51	1287218.43	данные отсутствуют	данные отсутствуют
297	483288.67	1287243.12	данные отсутствуют	данные отсутствуют
298	483290.68	1287244.62	данные отсутствуют	данные отсутствуют
299	483291.04	1287244.89	данные отсутствуют	данные отсутствуют
300	483291.72	1287245.4	данные отсутствуют	данные отсутствуют
301	483296.15	1287247.03	данные отсутствуют	данные отсутствуют
302	483320.77	1287257.3	данные отсутствуют	данные отсутствуют
303	483329.48	1287263.69	данные отсутствуют	данные отсутствуют
304	483375.93	1287280.32	данные отсутствуют	данные отсутствуют
305	483401.06	1287286.66	данные отсутствуют	данные отсутствуют
306	483409.41	1287286.89	данные отсутствуют	данные отсутствуют
307	483422.66	1287284.76	данные отсутствуют	данные отсутствуют
308	483423.29	1287284.93	данные отсутствуют	данные отсутствуют
309	483423.81	1287285.71	данные отсутствуют	данные отсутствуют
310	483424.68	1287311.76	данные отсутствуют	данные отсутствуют

Государственный регистратор		ФГИС ЕГРН
полное наименование должности	подпись	инициалы, фамилия

М.П.

Выписка из Единого государственного реестра недвижимости об объекте недвижимости  
**Сведения о частях земельного участка**

1350

<b>Земельный участок</b>			
(вид объекта недвижимости)			
Лист № ____ Раздела <b>4.2</b>	Всего листов раздела <b>4.2</b> : ____	Всего разделов: ____	Всего листов выписки: ____
<b>16.03.2021 № 99/2021/381407280</b>			
Кадастровый номер:		<b>47:01:0000000:50785</b>	

Номер точки	Координаты, м		Описание закрепления на местности	Средняя квадратическая погрешность определения координат характерных точек границы части земельного участка, м
	X	Y		
1	2	3	4	5
311	483422.28	1287311.73	данные отсутствуют	данные отсутствуют
312	483421.47	1287287.38	данные отсутствуют	данные отсутствуют
313	483409.48	1287289.29	данные отсутствуют	данные отсутствуют
314	483400.67	1287289.08	данные отсутствуют	данные отсутствуют
315	483375.18	1287282.6	данные отсутствуют	данные отсутствуют
316	483328.21	1287265.75	данные отсутствуют	данные отсутствуют
317	483316.36	1287257	данные отсутствуют	данные отсутствуют
318	483290.67	1287247.57	данные отсутствуют	данные отсутствуют
319	483287.01	1287244.85	данные отсутствуют	данные отсутствуют
320	483263.25	1287219.62	данные отсутствуют	данные отсутствуют
321	503863.68	1292244.99	данные отсутствуют	данные отсутствуют
322	503867.12	1292246.85	данные отсутствуют	данные отсутствуют
323	503864.6	1292246.1	данные отсутствуют	данные отсутствуют
324	503565.33	1292063.02	данные отсутствуют	данные отсутствуют
325	503584.91	1292090.41	данные отсутствуют	данные отсутствуют
326	503713.41	1292164.04	данные отсутствуют	данные отсутствуют
327	503831.04	1292227.41	данные отсутствуют	данные отсутствуют

Государственный регистратор		ФГИС ЕГРН
полное наименование должности	подпись	инициалы, фамилия

М.П.

Выписка из Единого государственного реестра недвижимости об объекте недвижимости  
**Сведения о частях земельного участка**

1351

<b>Земельный участок</b>			
(вид объекта недвижимости)			
Лист № ___ Раздела <b>4.2</b>	Всего листов раздела <b>4.2</b> : ___	Всего разделов: ___	Всего листов выписки: ___
<b>16.03.2021 № 99/2021/381407280</b>			
Кадастровый номер:		<b>47:01:0000000:50785</b>	

Номер точки	Координаты, м		Описание закрепления на местности	Средняя квадратическая погрешность определения координат характерных точек границы части земельного участка, м
	X	Y		
1	2	3	4	5
328	503541.26	1292080.94	данные отсутствуют	данные отсутствуют
329	503504.33	1292029.27	данные отсутствуют	данные отсутствуют
330	482319.97	1292632.5	данные отсутствуют	данные отсутствуют
331	482328.46	1292648.26	данные отсутствуют	данные отсутствуют
332	482333.41	1292657.44	данные отсутствуют	данные отсутствуют
333	482338.26	1292666.44	данные отсутствуют	данные отсутствуют
334	482349.92	1292688.07	данные отсутствуют	данные отсутствуют
335	482329.35	1292693.74	данные отсутствуют	данные отсутствуют
336	482323.59	1292681.16	данные отсутствуют	данные отсутствуют
337	482301.99	1292633.95	данные отсутствуют	данные отсутствуют
338	482318.67	1292629.28	данные отсутствуют	данные отсутствуют
339	503480.92	1292016.32	данные отсутствуют	данные отсутствуют
340	503452.47	1292032.32	данные отсутствуют	данные отсутствуют
341	503421.45	1292015.33	данные отсутствуют	данные отсутствуют
342	503450.06	1291999.25	данные отсутствуют	данные отсутствуют
343	482668.44	1293180.9	данные отсутствуют	данные отсутствуют
344	482668.61	1293181.1	данные отсутствуют	данные отсутствуют

Государственный регистратор		ФГИС ЕГРН
полное наименование должности	подпись	инициалы, фамилия

М.П.

Выписка из Единого государственного реестра недвижимости об объекте недвижимости  
**Сведения о частях земельного участка**

<b>Земельный участок</b>			
(вид объекта недвижимости)			
Лист № ___ Раздела <b>4.2</b>	Всего листов раздела <b>4.2</b> : ___	Всего разделов: ___	Всего листов выписки: ___
<b>16.03.2021 № 99/2021/381407280</b>			
Кадастровый номер:		<b>47:01:0000000:50785</b>	

Номер точки	Координаты, м		Описание закрепления на местности	Средняя квадратическая погрешность определения координат характерных точек границы части земельного участка, м
	X	Y		
1	2	3	4	5
345	482669.13	1293181.73	данные отсутствуют	данные отсутствуют
346	482711.38	1293232.34	данные отсутствуют	данные отсутствуют
347	482696.71	1293245.92	данные отсутствуют	данные отсутствуют
348	482653.38	1293194.93	данные отсутствуют	данные отсутствуют
349	516006.06	1293610.17	данные отсутствуют	данные отсутствуют
350	516007.33	1293611.04	данные отсутствуют	данные отсутствуют
351	516009.81	1293615.79	данные отсутствуют	данные отсутствуют
352	516017.02	1293632.44	данные отсутствуют	данные отсутствуют
353	516018.17	1293635.17	данные отсутствуют	данные отсутствуют
354	516014.73	1293637.31	данные отсутствуют	данные отсутствуют
355	516013.34	1293634.02	данные отсутствуют	данные отсутствуют
356	516006.19	1293617.51	данные отсутствуют	данные отсутствуют
357	516003.78	1293612.89	данные отсутствуют	данные отсутствуют
358	516003.63	1293611.28	данные отсутствуют	данные отсутствуют
359	516004.19	1293610.68	данные отсутствуют	данные отсутствуют
360	516004.99	1293610.19	данные отсутствуют	данные отсутствуют
361	485027.23	1286600.13	данные отсутствуют	данные отсутствуют

Государственный регистратор		ФГИС ЕГРН
полное наименование должности	подпись	инициалы, фамилия

М.П.



Выписка из Единого государственного реестра недвижимости об объекте недвижимости  
**Сведения о частях земельного участка**

1353

<b>Земельный участок</b>			
(вид объекта недвижимости)			
Лист № ___ Раздела <b>4.2</b>	Всего листов раздела <b>4.2</b> : ___	Всего разделов: ___	Всего листов выписки: ___
<b>16.03.2021 № 99/2021/381407280</b>			
Кадастровый номер:		<b>47:01:0000000:50785</b>	

Номер точки	Координаты, м		Описание закрепления на местности	Средняя квадратическая погрешность определения координат характерных точек границы части земельного участка, м
	X	Y		
1	2	3	4	5
362	485027.43	1286603.68	данные отсутствуют	данные отсутствуют
363	485064.66	1286616.44	данные отсутствуют	данные отсутствуют
364	485060.85	1286610.73	данные отсутствуют	данные отсутствуют
365	485064.08	1286611.37	данные отсутствуют	данные отсутствуют
366	485066.44	1286611.88	данные отсутствуют	данные отсутствуют
367	485071	1286618.73	данные отсутствуют	данные отсутствуют
368	485105.31	1286637.34	данные отсутствуют	данные отсутствуют
369	485111.15	1286635.62	данные отсутствуют	данные отсутствуют
370	485114.81	1286638.84	данные отсутствуют	данные отсутствуют
371	485109.05	1286640.41	данные отсутствуют	данные отсутствуют
372	485124.67	1286654.65	данные отсутствуют	данные отсутствуют
373	485124.68	1286653.74	данные отсутствуют	данные отсутствуют
374	485128.63	1286658.48	данные отсутствуют	данные отсутствуют
375	485128.63	1286658.82	данные отсутствуют	данные отсутствуют
376	485139.28	1286690.04	данные отсутствуют	данные отсутствуют
377	485141.62	1286690.48	данные отсутствуют	данные отсутствуют
378	485143.17	1286694.8	данные отсутствуют	данные отсутствуют

Государственный регистратор		ФГИС ЕГРН
полное наименование должности	подпись	инициалы, фамилия

М.П.

Выписка из Единого государственного реестра недвижимости об объекте недвижимости  
**Сведения о частях земельного участка**

<b>Земельный участок</b>			
(вид объекта недвижимости)			
Лист № ____ Раздела <b>4.2</b>	Всего листов раздела <b>4.2</b> : ____	Всего разделов: ____	Всего листов выписки: ____
<b>16.03.2021 № 99/2021/381407280</b>			
Кадастровый номер:		<b>47:01:0000000:50785</b>	

Номер точки	Координаты, м		Описание закрепления на местности	Средняя квадратическая погрешность определения координат характерных точек границы части земельного участка, м
	X	Y		
1	2	3	4	5
379	485140.73	1286694.37	данные отсутствуют	данные отсутствуют
380	485149.78	1286721.73	данные отсутствуют	данные отсутствуют
381	485169.08	1286748.88	данные отсутствуют	данные отсутствуют
382	485171.65	1286755.27	данные отсутствуют	данные отсутствуют
383	485205.75	1286794.06	данные отсутствуют	данные отсутствуют
384	485210.02	1286797.91	данные отсутствуют	данные отсутствуют
385	485216.3	1286805.24	данные отсутствуют	данные отсутствуют
386	485232.2	1286831.09	данные отсутствуют	данные отсутствуют
387	485251.44	1286863.35	данные отсутствуют	данные отсутствуют
388	485253.97	1286863.06	данные отсутствуют	данные отсутствуют
389	485256.15	1286866.88	данные отсутствуют	данные отсутствуют
390	485253.69	1286867.12	данные отсутствуют	данные отсутствуют
391	485269.74	1286894.02	данные отсутствуют	данные отсутствуют
392	485273.02	1286890.24	данные отсутствуют	данные отсутствуют
393	485275.09	1286894	данные отсутствуют	данные отсутствуют
394	485271.89	1286897.64	данные отсутствуют	данные отсутствуют
395	485291.14	1286930.62	данные отсутствуют	данные отсутствуют

Государственный регистратор		ФГИС ЕГРН
полное наименование должности	подпись	инициалы, фамилия

М.П.

Выписка из Единого государственного реестра недвижимости об объекте недвижимости  
**Сведения о частях земельного участка**

1355

<b>Земельный участок</b>			
(вид объекта недвижимости)			
Лист № ____ Раздела <b>4.2</b>	Всего листов раздела <b>4.2</b> : ____	Всего разделов: ____	Всего листов выписки: ____
<b>16.03.2021 № 99/2021/381407280</b>			
Кадастровый номер:		<b>47:01:0000000:50785</b>	

Номер точки	Координаты, м		Описание закрепления на местности	Средняя квадратическая погрешность определения координат характерных точек границы части земельного участка, м
	X	Y		
1	2	3	4	5
396	485293.73	1286930.76	данные отсутствуют	данные отсутствуют
397	485296.49	1286934.92	данные отсутствуют	данные отсутствуют
398	485293.79	1286934.77	данные отсутствуют	данные отсутствуют
399	485310.78	1286960.91	данные отсутствуют	данные отсутствуют
400	485310.68	1286956.61	данные отсутствуют	данные отсутствуют
401	485314.9	1286963.23	данные отсутствуют	данные отсутствуют
402	485314.88	1286965.4	данные отсутствуют	данные отсутствуют
403	485316.11	1286965.13	данные отсутствуют	данные отсутствуют
404	485318.39	1286968.72	данные отсутствуют	данные отсутствуют
405	485316.06	1286969.23	данные отсутствуют	данные отсутствуют
406	485335.05	1287001.21	данные отсутствуют	данные отсутствуют
407	485353.69	1287032.05	данные отсутствуют	данные отсутствуют
408	485354.84	1287032.19	данные отсутствуют	данные отсутствуют
409	485356.63	1287036.44	данные отсутствуют	данные отсутствуют
410	485355.62	1287036.32	данные отсутствуют	данные отсутствуют
411	485358.98	1287044.58	данные отсутствуют	данные отсутствуют
412	485359.54	1287044.9	данные отсутствуют	данные отсутствуют

Государственный регистратор		ФГИС ЕГРН
полное наименование должности	подпись	инициалы, фамилия

М.П.

Выписка из Единого государственного реестра недвижимости об объекте недвижимости  
**Сведения о частях земельного участка**

1356

<b>Земельный участок</b>			
(вид объекта недвижимости)			
Лист № ___ Раздела <b>4.2</b>	Всего листов раздела <b>4.2</b> : ___	Всего разделов: ___	Всего листов выписки: ___
<b>16.03.2021 № 99/2021/381407280</b>			
Кадастровый номер:		<b>47:01:0000000:50785</b>	

Номер точки	Координаты, м		Описание закрепления на местности	Средняя квадратическая погрешность определения координат характерных точек границы части земельного участка, м
	X	Y		
1	2	3	4	5
413	485361.26	1287050.48	данные отсутствуют	данные отсутствуют
414	485355.81	1287047.39	данные отсутствуют	данные отсутствуют
415	485350.69	1287034.82	данные отсутствуют	данные отсутствуют
416	485331.62	1287003.26	данные отсутствуют	данные отсутствуют
417	485311.23	1286968.93	данные отсутствуют	данные отсутствуют
418	485288.23	1286933.57	данные отсутствуют	данные отсутствуют
419	485269.44	1286901.38	данные отсутствуют	данные отсутствуют
420	485259.93	1286917.81	данные отсутствуют	данные отсутствуют
421	485256.67	1286918.35	данные отсутствуют	данные отсутствуют
422	485254.59	1286914.64	данные отсутствуют	данные отсутствуют
423	485257.41	1286914.17	данные отсутствуют	данные отсутствуют
424	485267.11	1286897.42	данные отсутствуют	данные отсутствуют
425	485228.77	1286833.15	данные отсутствуют	данные отсутствуют
426	485213.06	1286807.6	данные отсутствуют	данные отсутствуют
427	485188.12	1286778.51	данные отсутствуют	данные отсутствуют
428	485167.78	1286753.96	данные отсутствуют	данные отсутствуют
429	485146.18	1286723.56	данные отсутствуют	данные отсутствуют
Государственный регистратор				ФГИС ЕГРН
полное наименование должности			подпись	инициалы, фамилия

М.П.

Выписка из Единого государственного реестра недвижимости об объекте недвижимости  
**Сведения о частях земельного участка**

1357

<b>Земельный участок</b>			
(вид объекта недвижимости)			
Лист № ____ Раздела <b>4.2</b>	Всего листов раздела <b>4.2</b> : ____	Всего разделов: ____	Всего листов выписки: ____
<b>16.03.2021 № 99/2021/381407280</b>			
Кадастровый номер:		<b>47:01:0000000:50785</b>	

Номер точки	Координаты, м		Описание закрепления на местности	Средняя квадратическая погрешность определения координат характерных точек границы части земельного участка, м
	X	Y		
1	2	3	4	5
430	485135.87	1286692.43	данные отсутствуют	данные отсутствуют
431	485124.9	1286660.27	данные отсутствуют	данные отсутствуют
432	485103.91	1286641.14	данные отсутствуют	данные отсутствуют
433	485068.8	1286622.09	данные отсутствуют	данные отсутствуют
434	485025.11	1286607.12	данные отсутствуют	данные отсутствуют
435	484985.06	1286604.84	данные отсутствуют	данные отсутствуют
436	484971.03	1286607.84	данные отсутствуют	данные отсутствуют
437	484939.91	1286618.29	данные отсутствуют	данные отсутствуют
438	484903.43	1286623.16	данные отсутствуют	данные отсутствуют
439	484921.47	1286634.66	данные отсутствуют	данные отсутствуют
440	484943.32	1286632.06	данные отсутствуют	данные отсутствуют
441	484928.06	1286634.64	данные отсутствуют	данные отсутствуют
442	484926.71	1286638.02	данные отсутствуют	данные отсутствуют
443	484920.26	1286639.09	данные отсутствуют	данные отсутствуют
444	484919.61	1286638.22	данные отсутствуют	данные отсутствуют
445	484897.27	1286623.97	данные отсутствуют	данные отсутствуют
446	484862.3	1286628.4	данные отсутствуют	данные отсутствуют
Государственный регистратор				ФГИС ЕГРН
полное наименование должности			подпись	инициалы, фамилия

М.П.

Выписка из Единого государственного реестра недвижимости об объекте недвижимости  
**Сведения о частях земельного участка**

1358

<b>Земельный участок</b>			
(вид объекта недвижимости)			
Лист № ____ Раздела <b>4.2</b>	Всего листов раздела <b>4.2</b> : ____	Всего разделов: ____	Всего листов выписки: ____
<b>16.03.2021 № 99/2021/381407280</b>			
Кадастровый номер:		<b>47:01:0000000:50785</b>	

Номер точки	Координаты, м		Описание закрепления на местности	Средняя квадратическая погрешность определения координат характерных точек границы части земельного участка, м
	X	Y		
1	2	3	4	5
447	484845.66	1286618.36	данные отсутствуют	данные отсутствуют
448	484846.9	1286618.55	данные отсутствуют	данные отсутствуют
449	484853.71	1286618.55	данные отсутствуют	данные отсутствуют
450	484863.18	1286624.26	данные отсутствуют	данные отсутствуют
451	484896.14	1286620.08	данные отсутствуют	данные отсутствуют
452	484897.6	1286614.49	данные отсутствуют	данные отсутствуют
453	484901.91	1286613.79	данные отсутствуют	данные отсутствуют
454	484900.42	1286619.52	данные отсутствуют	данные отсутствуют
455	484938.82	1286614.44	данные отсутствуют	данные отсутствуют
456	484969.86	1286604.01	данные отсутствуют	данные отсутствуют
457	484972.17	1286603.5	данные отсутствуют	данные отсутствуют
458	484972.48	1286604.96	данные отсутствуют	данные отсутствуют
459	484975.58	1286604.33	данные отсутствуют	данные отсутствуют
460	484975.28	1286602.84	данные отсутствуют	данные отсутствуют
461	484980.76	1286601.7	данные отсутствуют	данные отсутствуют
462	484986.08	1286600.9	данные отсутствуют	данные отсутствуют
463	485023.38	1286603.01	данные отсутствуют	данные отсутствуют
Государственный регистратор				ФГИС ЕГРН
полное наименование должности			подпись	инициалы, фамилия

М.П.

Выписка из Единого государственного реестра недвижимости об объекте недвижимости  
**Сведения о частях земельного участка**

1359

<b>Земельный участок</b>			
(вид объекта недвижимости)			
Лист № ___ Раздела <b>4.2</b>	Всего листов раздела <b>4.2</b> : ___	Всего разделов: ___	Всего листов выписки: ___
<b>16.03.2021 № 99/2021/381407280</b>			
Кадастровый номер:		<b>47:01:0000000:50785</b>	

Номер точки	Координаты, м		Описание закрепления на местности	Средняя квадратическая погрешность определения координат характерных точек границы части земельного участка, м
	X	Y		
1	2	3	4	5
464	485023.2	1286599.7	данные отсутствуют	данные отсутствуют
465	484972.43	1286628.6	данные отсутствуют	данные отсутствуют
466	484975.18	1286629.3	данные отсутствуют	данные отсутствуют
467	484954.16	1286633.86	данные отсутствуют	данные отсутствуют
468	484952.46	1286630.98	данные отсутствуют	данные отсутствуют
469	485225.78	1286859.1	данные отсутствуют	данные отсутствуют
470	485226.31	1286860.97	данные отсутствуют	данные отсутствуют
471	485225.12	1286863.18	данные отсутствуют	данные отсутствуют
472	485222.83	1286859.41	данные отсутствуют	данные отсутствуют
473	485223.94	1286858.45	данные отсутствуют	данные отсутствуют
474	484446.95	1286443.78	данные отсутствуют	данные отсутствуют
474	484446.95	1286443.78	данные отсутствуют	данные отсутствуют
475	484447.92	1286444.13	данные отсутствуют	данные отсутствуют
476	484446.8	1286446.87	данные отсутствуют	данные отсутствуют
477	484441.67	1286469.86	данные отсутствуют	данные отсутствуют
478	484442.5	1286470.3	данные отсутствуют	данные отсутствуют
479	484437.43	1286470.69	данные отсутствуют	данные отсутствуют

Государственный регистратор		ФГИС ЕГРН
полное наименование должности	подпись	инициалы, фамилия

М.П.

Выписка из Единого государственного реестра недвижимости об объекте недвижимости  
**Сведения о частях земельного участка**

1360

<b>Земельный участок</b>			
<small>(вид объекта недвижимости)</small>			
Лист № ___ Раздела <b>4.2</b>	Всего листов раздела <b>4.2</b> : ___	Всего разделов: ___	Всего листов выписки: ___
<b>16.03.2021 № 99/2021/381407280</b>			
Кадастровый номер:		<b>47:01:0000000:50785</b>	

Номер точки	Координаты, м		Описание закрепления на местности	Средняя квадратическая погрешность определения координат характерных точек границы части земельного участка, м
	X	Y		
1	2	3	4	5
480	484437.43	1286470.47	данные отсутствуют	данные отсутствуют
481	484442.93	1286445.83	данные отсутствуют	данные отсутствуют
482	484443.76	1286443.78	данные отсутствуют	данные отсутствуют
483	484368.8	1286427.77	данные отсутствуют	данные отсутствуют
483	484368.8	1286427.77	данные отсутствуют	данные отсутствуют
484	484371.9	1286429.12	данные отсутствуют	данные отсутствуют
485	484356.54	1286448.82	данные отсутствуют	данные отсутствуют
486	484345.62	1286448.42	данные отсутствуют	данные отсутствуют
487	484335.25	1286444.03	данные отсутствуют	данные отсутствуют
488	484354.64	1286444.75	данные отсутствуют	данные отсутствуют
489	484367.56	1286428.18	данные отсутствуют	данные отсутствуют
490	484208.89	1286359.55	данные отсутствуют	данные отсутствуют
491	484213.64	1286361.37	данные отсутствуют	данные отсутствуют
492	484198.38	1286379.54	данные отсутствуют	данные отсутствуют
493	484186.75	1286378.81	данные отсутствуют	данные отсутствуют
494	484175.56	1286373.32	данные отсутствуют	данные отсутствуют
495	484196.19	1286374.65	данные отсутствуют	данные отсутствуют
Государственный регистратор				ФГИС ЕГРН
полное наименование должности			подпись	инициалы, фамилия

М.П.



Выписка из Единого государственного реестра недвижимости об объекте недвижимости  
**Сведения о частях земельного участка**

1361

<b>Земельный участок</b>			
(вид объекта недвижимости)			
Лист № ___ Раздела <b>4.2</b>	Всего листов раздела <b>4.2</b> : ___	Всего разделов: ___	Всего листов выписки: ___
<b>16.03.2021 № 99/2021/381407280</b>			
Кадастровый номер:		<b>47:01:0000000:50785</b>	

Номер точки	Координаты, м		Описание закрепления на местности	Средняя квадратическая погрешность определения координат характерных точек границы части земельного участка, м
	X	Y		
1	2	3	4	5
496	482952.4	1287912.12	данные отсутствуют	данные отсутствуют
497	482950.91	1287917.88	данные отсутствуют	данные отсутствуют
498	482928.2	1287890.48	данные отсутствуют	данные отсутствуют
499	482929.75	1287884.81	данные отсутствуют	данные отсутствуют
500	484055.21	1286384.27	данные отсутствуют	данные отсутствуют
501	484067.99	1286399.85	данные отсутствуют	данные отсутствуют
502	484066.46	1286401.34	данные отсутствуют	данные отсутствуют
502	484066.46	1286401.34	данные отсутствуют	данные отсутствуют
503	484062.08	1286396.41	данные отсутствуют	данные отсутствуют
503	484062.08	1286396.41	данные отсутствуют	данные отсутствуют
504	484060.34	1286398.18	данные отсутствуют	данные отсутствуют
505	484051.93	1286387.92	данные отсутствуют	данные отсутствуют
506	484044.9	1286383.25	данные отсутствуют	данные отсутствуют
507	484048.46	1286379.8	данные отсутствуют	данные отсутствуют
508	482999.37	1288242.28	данные отсутствуют	данные отсутствуют
509	482992.19	1288242.33	данные отсутствуют	данные отсутствуют
510	482974.95	1288252.99	данные отсутствуют	данные отсутствуют
Государственный регистратор				ФГИС ЕГРН
полное наименование должности			подпись	инициалы, фамилия

М.П.

Выписка из Единого государственного реестра недвижимости об объекте недвижимости  
**Сведения о частях земельного участка**

<b>Земельный участок</b>			
(вид объекта недвижимости)			
Лист № ___ Раздела <b>4.2</b>	Всего листов раздела <b>4.2</b> : ___	Всего разделов: ___	Всего листов выписки: ___
<b>16.03.2021 № 99/2021/381407280</b>			
Кадастровый номер:		<b>47:01:0000000:50785</b>	

Номер точки	Координаты, м		Описание закрепления на местности	Средняя квадратическая погрешность определения координат характерных точек границы части земельного участка, м
	X	Y		
1	2	3	4	5
511	482974.41	1288249.05	данные отсутствуют	данные отсутствуют
512	482972.96	1288249.24	данные отсутствуют	данные отсутствуют
513	482972.95	1288249.06	данные отсутствуют	данные отсутствуют
514	482973.34	1288248.37	данные отсутствуют	данные отсутствуют
515	482990.84	1288237.51	данные отсутствуют	данные отсутствуют
516	482999.14	1288237.47	данные отсутствуют	данные отсутствуют
517	482951.28	1287947.59	данные отсутствуют	данные отсутствуют
518	482951.33	1287948.26	данные отсутствуют	данные отсутствуют
518	482951.33	1287948.26	данные отсутствуют	данные отсутствуют
519	482954.55	1287948.33	данные отсутствуют	данные отсутствуют
519	482954.55	1287948.33	данные отсутствуют	данные отсутствуют
520	482955.81	1287955.51	данные отсутствуют	данные отсутствуют
521	482955.77	1287956.53	данные отсутствуют	данные отсутствуют
522	482956.11	1287957.26	данные отсутствуют	данные отсутствуют
523	482957.27	1287963.87	данные отсутствуют	данные отсутствуют
524	482955.33	1287964.38	данные отсутствуют	данные отсутствуют
525	482955.58	1287965.45	данные отсутствуют	данные отсутствуют

Государственный регистратор		ФГИС ЕГРН
полное наименование должности	подпись	инициалы, фамилия

М.П.

Выписка из Единого государственного реестра недвижимости об объекте недвижимости  
**Сведения о частях земельного участка**

1363

<b>Земельный участок</b>			
(вид объекта недвижимости)			
Лист № ___ Раздела <b>4.2</b>	Всего листов раздела <b>4.2</b> : ___	Всего разделов: ___	Всего листов выписки: ___
<b>16.03.2021 № 99/2021/381407280</b>			
Кадастровый номер:		<b>47:01:0000000:50785</b>	

Номер точки	Координаты, м		Описание закрепления на местности	Средняя квадратическая погрешность определения координат характерных точек границы части земельного участка, м
	X	Y		
1	2	3	4	5
526	482951.01	1287955.94	данные отсутствуют	данные отсутствуют
527	482942.66	1287769.65	данные отсутствуют	данные отсутствуют
528	482942.67	1287769.98	данные отсутствуют	данные отсутствуют
529	482941.5	1287769.9	данные отсутствуют	данные отсутствуют
529	482941.5	1287769.9	данные отсутствуют	данные отсутствуют
530	482941.9	1287759.86	данные отсутствуют	данные отсутствуют
531	482943.09	1287796.79	данные отсутствуют	данные отсутствуют
532	482943.15	1287800.69	данные отсутствуют	данные отсутствуют
533	482944.23	1287833.81	данные отсутствуют	данные отсутствуют
534	482938.57	1287840.8	данные отсутствуют	данные отсутствуют
535	482938.84	1287836.49	данные отсутствуют	данные отсутствуют
535	482938.84	1287836.49	данные отсутствуют	данные отсутствуют
536	482938.98	1287832.75	данные отсутствуют	данные отсутствуют
537	482939.38	1287832.26	данные отсутствуют	данные отсутствуют
538	482939.2	1287826.84	данные отсутствуют	данные отсутствуют
539	482940.34	1287796.52	данные отсутствуют	данные отсутствуют
539	482940.34	1287796.52	данные отсутствуют	данные отсутствуют

Государственный регистратор		ФГИС ЕГРН
полное наименование должности	подпись	инициалы, фамилия

М.П.

Выписка из Единого государственного реестра недвижимости об объекте недвижимости  
**Сведения о частях земельного участка**

<b>Земельный участок</b>			
(вид объекта недвижимости)			
Лист № ___ Раздела <b>4.2</b>	Всего листов раздела <b>4.2</b> : ___	Всего разделов: ___	Всего листов выписки: ___
<b>16.03.2021 № 99/2021/381407280</b>			
Кадастровый номер:		<b>47:01:0000000:50785</b>	

Номер точки	Координаты, м		Описание закрепления на местности	Средняя квадратическая погрешность определения координат характерных точек границы части земельного участка, м
	X	Y		
1	2	3	4	5
540	482939.59	1287738.48	данные отсутствуют	данные отсутствуют
541	482940.14	1287738.99	данные отсутствуют	данные отсутствуют
542	482940.37	1287740.02	данные отсутствуют	данные отсутствуют
543	482940.65	1287743.62	данные отсутствуют	данные отсутствуют
544	482938.9	1287743.51	данные отсутствуют	данные отсутствуют
544	482938.9	1287743.51	данные отсутствуют	данные отсутствуют
545	484024.3	1286497.19	данные отсутствуют	данные отсутствуют
546	484054.77	1286536.78	данные отсутствуют	данные отсутствуют
547	484060.94	1286552.81	данные отсутствуют	данные отсутствуют
548	484061.63	1286573.32	данные отсутствуют	данные отсутствуют
549	484057.08	1286590.37	данные отсутствуют	данные отсутствуют
550	484054.41	1286593.98	данные отсутствуют	данные отсутствуют
551	484015.33	1286490.73	данные отсутствуют	данные отсутствуют
552	484078.54	1286742.2	данные отсутствуют	данные отсутствуют
553	484081.28	1286747.88	данные отсутствуют	данные отсутствуют
554	484084.09	1286775.42	данные отсутствуют	данные отсутствуют
555	484082.11	1286792.77	данные отсутствуют	данные отсутствуют

Государственный регистратор		ФГИС ЕГРН
полное наименование должности	подпись	инициалы, фамилия

М.П.

Выписка из Единого государственного реестра недвижимости об объекте недвижимости  
**Сведения о частях земельного участка**

1365

<b>Земельный участок</b>			
(вид объекта недвижимости)			
Лист № ____ Раздела <b>4.2</b>	Всего листов раздела <b>4.2</b> : ____	Всего разделов: ____	Всего листов выписки: ____
<b>16.03.2021 № 99/2021/381407280</b>			
Кадастровый номер:		<b>47:01:0000000:50785</b>	

Номер точки	Координаты, м		Описание закрепления на местности	Средняя квадратическая погрешность определения координат характерных точек границы части земельного участка, м
	X	Y		
1	2	3	4	5
556	484074.28	1286808.38	данные отсутствуют	данные отсутствуют
557	484062.43	1286819.73	данные отсутствуют	данные отсутствуют
558	484057.85	1286829.26	данные отсутствуют	данные отсутствуют
559	484042.84	1286850.82	данные отсутствуют	данные отсутствуют
560	484040.46	1286857.27	данные отсутствуют	данные отсутствуют
561	484029.35	1286873.36	данные отсутствуют	данные отсутствуют
562	484029.61	1286885.12	данные отсутствуют	данные отсутствуют
563	484026.66	1286902.57	данные отсутствуют	данные отсутствуют
564	484015.54	1286922.17	данные отсутствуют	данные отсутствуют
565	483999.15	1286938.97	данные отсутствуют	данные отсутствуют
565	483999.15	1286938.97	данные отсутствуют	данные отсутствуют
566	483972.3	1286959.8	данные отсутствуют	данные отсутствуют
566	483972.3	1286959.8	данные отсутствуют	данные отсутствуют
567	483937.65	1286982.48	данные отсутствуют	данные отсутствуют
567	483937.65	1286982.48	данные отсутствуют	данные отсутствуют
568	483859	1287034.29	данные отсутствуют	данные отсутствуют
568	483859	1287034.29	данные отсутствуют	данные отсутствуют

Государственный регистратор		ФГИС ЕГРН
полное наименование должности	подпись	инициалы, фамилия

М.П.

Выписка из Единого государственного реестра недвижимости об объекте недвижимости  
**Сведения о частях земельного участка**

1366

<b>Земельный участок</b>			
(вид объекта недвижимости)			
Лист № ___ Раздела <b>4.2</b>	Всего листов раздела <b>4.2</b> : ___	Всего разделов: ___	Всего листов выписки: ___
<b>16.03.2021 № 99/2021/381407280</b>			
Кадастровый номер:		<b>47:01:0000000:50785</b>	

Номер точки	Координаты, м		Описание закрепления на местности	Средняя квадратическая погрешность определения координат характерных точек границы части земельного участка, м
	X	Y		
1	2	3	4	5
569	483837.7	1287051.15	данные отсутствуют	данные отсутствуют
569	483837.7	1287051.15	данные отсутствуют	данные отсутствуют
570	483806.1	1287076.18	данные отсутствуют	данные отсутствуют
570	483806.1	1287076.18	данные отсутствуют	данные отсутствуют
571	483794.65	1287084.12	данные отсутствуют	данные отсутствуют
572	483787.25	1287087.33	данные отсутствуют	данные отсутствуют
573	483759.63	1287104.72	данные отсутствуют	данные отсутствуют
574	483745.04	1287110.28	данные отсутствуют	данные отсутствуют
575	483734.29	1287125.77	данные отсутствуют	данные отсутствуют
576	483720.2	1287135.41	данные отсутствуют	данные отсутствуют
576	483720.2	1287135.41	данные отсутствуют	данные отсутствуют
577	483711.12	1287142.98	данные отсутствуют	данные отсутствуют
578	483701.68	1287148.74	данные отсутствуют	данные отсутствуют
579	483692.89	1287162.34	данные отсутствуют	данные отсутствуют
580	483670.43	1287188.35	данные отсутствуют	данные отсутствуют
581	483645.52	1287207.67	данные отсутствуют	данные отсутствуют
582	483633.93	1287221.17	данные отсутствуют	данные отсутствуют

Государственный регистратор		ФГИС ЕГРН
полное наименование должности	подпись	инициалы, фамилия

М.П.

Выписка из Единого государственного реестра недвижимости об объекте недвижимости  
**Сведения о частях земельного участка**

<b>Земельный участок</b>			
(вид объекта недвижимости)			
Лист № ___ Раздела <b>4.2</b>	Всего листов раздела <b>4.2</b> : ___	Всего разделов: ___	Всего листов выписки: ___
<b>16.03.2021 № 99/2021/381407280</b>			
Кадастровый номер:		<b>47:01:0000000:50785</b>	

Номер точки	Координаты, м		Описание закрепления на местности	Средняя квадратическая погрешность определения координат характерных точек границы части земельного участка, м
	X	Y		
1	2	3	4	5
583	483616.69	1287235.45	данные отсутствуют	данные отсутствуют
584	483611.94	1287244.93	данные отсутствуют	данные отсутствуют
585	483595.72	1287262.78	данные отсутствуют	данные отсутствуют
586	483579.97	1287272.14	данные отсутствуют	данные отсутствуют
587	483551.54	1287276.95	данные отсутствуют	данные отсутствуют
588	483528.23	1287273.93	данные отсутствуют	данные отсутствуют
589	483525.1	1287273.94	данные отсутствуют	данные отсутствуют
590	483528.7	1287273.23	данные отсутствуют	данные отсутствуют
590	483528.7	1287273.23	данные отсутствуют	данные отсутствуют
591	483551.9	1287266.1	данные отсутствуют	данные отсутствуют
591	483551.9	1287266.1	данные отсутствуют	данные отсутствуют
592	483570.8	1287256.42	данные отсутствуют	данные отсутствуют
592	483570.8	1287256.42	данные отсутствуют	данные отсутствуют
593	483587	1287242.15	данные отсутствуют	данные отсутствуют
593	483587	1287242.15	данные отсутствуют	данные отсутствуют
594	483603.3	1287223.3	данные отсутствуют	данные отсутствуют
594	483603.3	1287223.3	данные отсутствуют	данные отсутствуют

Государственный регистратор		ФГИС ЕГРН
полное наименование должности	подпись	инициалы, фамилия

М.П.

Выписка из Единого государственного реестра недвижимости об объекте недвижимости  
**Сведения о частях земельного участка**

1368

<b>Земельный участок</b>			
(вид объекта недвижимости)			
Лист № ___ Раздела <b>4.2</b>	Всего листов раздела <b>4.2</b> : ___	Всего разделов: ___	Всего листов выписки: ___
<b>16.03.2021 № 99/2021/381407280</b>			
Кадастровый номер:		<b>47:01:0000000:50785</b>	

Номер точки	Координаты, м		Описание закрепления на местности	Средняя квадратическая погрешность определения координат характерных точек границы части земельного участка, м
	X	Y		
1	2	3	4	5
595	483629.55	1287192.85	данные отсутствуют	данные отсутствуют
595	483629.55	1287192.85	данные отсутствуют	данные отсутствуют
596	483686	1287127.48	данные отсутствуют	данные отсутствуют
596	483686	1287127.48	данные отсутствуют	данные отсутствуют
597	483702.25	1287113.93	данные отсутствуют	данные отсутствуют
597	483702.25	1287113.93	данные отсутствуют	данные отсутствуют
598	483740.2	1287087.82	данные отсутствуют	данные отсутствуют
598	483740.2	1287087.82	данные отсутствуют	данные отсутствуют
599	483789.35	1287053.73	данные отсутствуют	данные отсутствуют
599	483789.35	1287053.73	данные отсутствуют	данные отсутствуют
600	483820.3	1287029.2	данные отсутствуют	данные отсутствуют
600	483820.3	1287029.2	данные отсутствуют	данные отсутствуют
601	483842.45	1287011.68	данные отсутствуют	данные отсутствуют
601	483842.45	1287011.68	данные отсутствуют	данные отсутствуют
602	483922.5	1286958.93	данные отсутствуют	данные отсутствуют
602	483922.5	1286958.93	данные отсутствуют	данные отсутствуют
603	483956	1286937	данные отсутствуют	данные отсутствуют

Государственный регистратор		ФГИС ЕГРН
полное наименование должности	подпись	инициалы, фамилия

М.П.



Выписка из Единого государственного реестра недвижимости об объекте недвижимости  
**Сведения о частях земельного участка**

<b>Земельный участок</b>			
(вид объекта недвижимости)			
Лист № ____ Раздела <b>4.2</b>	Всего листов раздела <b>4.2</b> : ____	Всего разделов: ____	Всего листов выписки: ____
<b>16.03.2021 № 99/2021/381407280</b>			
Кадастровый номер:		<b>47:01:0000000:50785</b>	

Номер точки	Координаты, м		Описание закрепления на местности	Средняя квадратическая погрешность определения координат характерных точек границы части земельного участка, м
	X	Y		
1	2	3	4	5
603	483956	1286937	данные отсутствуют	данные отсутствуют
604	483980.45	1286918.02	данные отсутствуют	данные отсутствуют
604	483980.45	1286918.02	данные отсутствуют	данные отсутствуют
605	483999.1	1286898.97	данные отсутствуют	данные отсутствуют
605	483999.1	1286898.97	данные отсутствуют	данные отсутствуют
606	484009.2	1286885.53	данные отсутствуют	данные отсутствуют
606	484009.2	1286885.53	данные отсутствуют	данные отсутствуют
607	484033.6	1286846.64	данные отсутствуют	данные отсутствуют
607	484033.6	1286846.64	данные отсутствуют	данные отсутствуют
608	484042.95	1286829.17	данные отсутствуют	данные отсутствуют
608	484042.95	1286829.17	данные отсутствуют	данные отсутствуют
609	484058	1286797.76	данные отсутствуют	данные отсутствуют
609	484058	1286797.76	данные отсутствуют	данные отсутствуют
610	484075.75	1286752.71	данные отсутствуют	данные отсутствуют
610	484075.75	1286752.71	данные отсутствуют	данные отсутствуют
611	482987.31	1288270.75	данные отсутствуют	данные отсутствуют
612	482994.07	1288368.34	данные отсутствуют	данные отсутствуют

Государственный регистратор		ФГИС ЕГРН
полное наименование должности	подпись	инициалы, фамилия

М.П.

Выписка из Единого государственного реестра недвижимости об объекте недвижимости  
**Сведения о частях земельного участка**

1370

<b>Земельный участок</b>			
(вид объекта недвижимости)			
Лист № ____ Раздела <b>4.2</b>	Всего листов раздела <b>4.2</b> : ____	Всего разделов: ____	Всего листов выписки: ____
<b>16.03.2021 № 99/2021/381407280</b>			
Кадастровый номер:		<b>47:01:0000000:50785</b>	

Номер точки	Координаты, м		Описание закрепления на местности	Средняя квадратическая погрешность определения координат характерных точек границы части земельного участка, м
	X	Y		
1	2	3	4	5
613	482988.74	1288440.98	данные отсутствуют	данные отсутствуют
614	482976.63	1288490.93	данные отсутствуют	данные отсутствуют
615	482977.25	1288471.5	данные отсутствуют	данные отсутствуют
615	482977.25	1288471.5	данные отсутствуют	данные отсутствуют
616	482979.85	1288413.12	данные отсутствуют	данные отсутствуют
616	482979.85	1288413.12	данные отсутствуют	данные отсутствуют
617	482978.2	1288353.93	данные отсутствуют	данные отсутствуют
617	482978.2	1288353.93	данные отсутствуют	данные отсутствуют
618	482985.83	1288353.47	данные отсутствуют	данные отсутствуют
618	482985.83	1288353.47	данные отсутствуют	данные отсутствуют
619	482982.82	1288303.45	данные отсутствуют	данные отсутствуют
619	482982.82	1288303.45	данные отсутствуют	данные отсутствуют
620	482975.3	1288303.17	данные отсутствуют	данные отсутствуют
620	482975.3	1288303.17	данные отсутствуют	данные отсутствуют
621	482971.19	1288208.51	данные отсутствуют	данные отсутствуют
622	498032.75	1291577.5	данные отсутствуют	данные отсутствуют
623	498087.8	1291588.43	данные отсутствуют	данные отсутствуют
Государственный регистратор				ФГИС ЕГРН
полное наименование должности			подпись	инициалы, фамилия

М.П.

Выписка из Единого государственного реестра недвижимости об объекте недвижимости  
**Сведения о частях земельного участка**

<b>Земельный участок</b>			
(вид объекта недвижимости)			
Лист № ___ Раздела <b>4.2</b>	Всего листов раздела <b>4.2</b> : ___	Всего разделов: ___	Всего листов выписки: ___
<b>16.03.2021 № 99/2021/381407280</b>			
Кадастровый номер:		<b>47:01:0000000:50785</b>	

Номер точки	Координаты, м		Описание закрепления на местности	Средняя квадратическая погрешность определения координат характерных точек границы части земельного участка, м
	X	Y		
1	2	3	4	5
624	498119.3	1291607.54	данные отсутствуют	данные отсутствуют
625	498177.8	1291658.73	данные отсутствуют	данные отсутствуют
626	498212.1	1291677.53	данные отсутствуют	данные отсутствуют
627	498247.65	1291686.14	данные отсутствуют	данные отсутствуют
628	498266.9	1291687.12	данные отсутствуют	данные отсутствуют
629	498255.5	1291699.15	данные отсутствуют	данные отсутствуют
630	498242.26	1291713.57	данные отсутствуют	данные отсутствуют
631	498202.05	1291703.82	данные отсутствуют	данные отсутствуют
632	498168.66	1291688.48	данные отсутствуют	данные отсутствуют
633	498159.28	1291682.49	данные отсутствуют	данные отсутствуют
634	498101.1	1291628.86	данные отсутствуют	данные отсутствуют
635	498078.5	1291614.91	данные отсутствуют	данные отсутствуют
636	498031.55	1291605.54	данные отсутствуют	данные отсутствуют
637	498006	1291606.29	данные отсутствуют	данные отсутствуют
638	497949.6	1291617.58	данные отсутствуют	данные отсутствуют
639	497916	1291627.22	данные отсутствуют	данные отсутствуют
640	497853.65	1291651.15	данные отсутствуют	данные отсутствуют
Государственный регистратор				ФГИС ЕГРН
полное наименование должности			подпись	инициалы, фамилия

М.П.

Выписка из Единого государственного реестра недвижимости об объекте недвижимости  
**Сведения о частях земельного участка**

<b>Земельный участок</b>			
(вид объекта недвижимости)			
Лист № ____ Раздела <b>4.2</b>	Всего листов раздела <b>4.2</b> : ____	Всего разделов: ____	Всего листов выписки: ____
<b>16.03.2021 № 99/2021/381407280</b>			
Кадастровый номер:		<b>47:01:0000000:50785</b>	

Номер точки	Координаты, м		Описание закрепления на местности	Средняя квадратическая погрешность определения координат характерных точек границы части земельного участка, м
	X	Y		
1	2	3	4	5
641	497796.15	1291681.67	данные отсутствуют	данные отсутствуют
642	497727	1291714.67	данные отсутствуют	данные отсутствуют
643	497629.6	1291779.97	данные отсутствуют	данные отсутствуют
644	497572.9	1291811.87	данные отсутствуют	данные отсутствуют
645	497519.8	1291829.47	данные отсутствуют	данные отсутствуют
646	497458.05	1291840.35	данные отсутствуют	данные отсутствуют
647	497414.9	1291855.68	данные отсутствуют	данные отсутствуют
648	497312.35	1291916.72	данные отсутствуют	данные отсутствуют
649	497253.85	1291953.41	данные отсутствуют	данные отсутствуют
650	497182.85	1291988.22	данные отсутствуют	данные отсутствуют
651	497056.1	1292048.47	данные отсутствуют	данные отсутствуют
652	496972.4	1292080.91	данные отсутствуют	данные отсутствуют
653	496788.85	1292146.06	данные отсутствуют	данные отсутствуют
654	496732.7	1292176.06	данные отсутствуют	данные отсутствуют
655	496670.22	1292212.12	данные отсутствуют	данные отсутствуют
656	496637.29	1292203.93	данные отсутствуют	данные отсутствуют
657	496643.25	1292201.78	данные отсутствуют	данные отсутствуют

Государственный регистратор		ФГИС ЕГРН
полное наименование должности	подпись	инициалы, фамилия

М.П.

Выписка из Единого государственного реестра недвижимости об объекте недвижимости  
**Сведения о частях земельного участка**

<b>Земельный участок</b>			
(вид объекта недвижимости)			
Лист № ___ Раздела <b>4.2</b>	Всего листов раздела <b>4.2</b> : ___	Всего разделов: ___	Всего листов выписки: ___
<b>16.03.2021 № 99/2021/381407280</b>			
Кадастровый номер:		<b>47:01:0000000:50785</b>	

Номер точки	Координаты, м		Описание закрепления на местности	Средняя квадратическая погрешность определения координат характерных точек границы части земельного участка, м
	X	Y		
1	2	3	4	5
658	496718	1292152.24	данные отсутствуют	данные отсутствуют
659	496778.3	1292120.11	данные отсутствуют	данные отсутствуют
660	496962.7	1292054.64	данные отсутствуют	данные отсутствуют
661	497045.45	1292022.57	данные отсутствуют	данные отсутствуют
662	497119.65	1291988.91	данные отсутствуют	данные отсутствуют
663	497170.75	1291962.97	данные отсутствуют	данные отсутствуют
664	497240.35	1291928.89	данные отсутствуют	данные отсутствуют
665	497297.3	1291893.1	данные отсутствуют	данные отсутствуют
666	497402.85	1291830.3	данные отсутствуют	данные отсутствуют
667	497450.45	1291813.38	данные отсутствуют	данные отсутствуют
668	497514.55	1291801.96	данные отсутствуют	данные отсутствуют
669	497561	1291786.51	данные отсутствуют	данные отсутствуют
670	497614.65	1291756.28	данные отсутствуют	данные отсутствуют
671	497713.3	1291690.17	данные отсутствуют	данные отсутствуют
672	497783.55	1291656.68	данные отсутствуют	данные отсутствуют
673	497841.55	1291625.86	данные отсутствуют	данные отсутствуют
674	497907.8	1291600.42	данные отсутствуют	данные отсутствуют

Государственный регистратор		ФГИС ЕГРН
полное наименование должности	подпись	инициалы, фамилия

М.П.

Выписка из Единого государственного реестра недвижимости об объекте недвижимости  
**Сведения о частях <sup>1374</sup> земельного участка**

<b>Земельный участок</b>			
(вид объекта недвижимости)			
Лист № ___ Раздела <b>4.2</b>	Всего листов раздела <b>4.2</b> : ___	Всего разделов: ___	Всего листов выписки: ___
<b>16.03.2021 № 99/2021/381407280</b>			
Кадастровый номер:		<b>47:01:0000000:50785</b>	

Номер точки	Координаты, м		Описание закрепления на местности	Средняя квадратическая погрешность определения координат характерных точек границы части земельного участка, м
	X	Y		
1	2	3	4	5
675	497942.3	1291590.54	данные отсутствуют	данные отсутствуют
676	498003.75	1291578.34	данные отсутствуют	данные отсутствуют
677	493359.75	1292349.84	данные отсутствуют	данные отсутствуют
678	493432.85	1292357.52	данные отсутствуют	данные отсутствуют
679	493554.23	1292372.45	данные отсутствуют	данные отсутствуют
680	493573.41	1292374.58	данные отсутствуют	данные отсутствуют
681	493581.14	1292375.24	данные отсутствуют	данные отсутствуют
682	493950.65	1292378.55	данные отсутствуют	данные отсутствуют
683	494024.84	1292416.56	данные отсутствуют	данные отсутствуют
684	494002.58	1292436.91	данные отсутствуют	данные отсутствуют
685	493939.1	1292404.09	данные отсутствуют	данные отсутствуют
686	493916	1292393.25	данные отсутствуют	данные отсутствуют
687	493894.55	1292389.16	данные отсутствуют	данные отсутствуют
688	493878.75	1292388.8	данные отсутствуют	данные отсутствуют
689	493813.45	1292399.75	данные отсутствуют	данные отсутствуют
690	493781.95	1292404.26	данные отсутствуют	данные отсутствуют
691	493719.1	1292408.31	данные отсутствуют	данные отсутствуют

Государственный регистратор		ФГИС ЕГРН
полное наименование должности	подпись	инициалы, фамилия

М.П.

Выписка из Единого государственного реестра недвижимости об объекте недвижимости  
**Сведения о частях земельного участка**

<b>Земельный участок</b>			
<small>(вид объекта недвижимости)</small>			
Лист № ___ Раздела <b>4.2</b>	Всего листов раздела <b>4.2</b> : ___	Всего разделов: ___	Всего листов выписки: ___
<b>16.03.2021 № 99/2021/381407280</b>			
Кадастровый номер:		<b>47:01:0000000:50785</b>	

Номер точки	Координаты, м		Описание закрепления на местности	Средняя квадратическая погрешность определения координат характерных точек границы части земельного участка, м
	X	Y		
1	2	3	4	5
692	493575.35	1292405.9	данные отсутствуют	данные отсутствуют
693	493503.3	1292396.66	данные отсутствуют	данные отсутствуют
694	493429.3	1292385.3	данные отсутствуют	данные отсутствуют
695	493358.25	1292377.84	данные отсутствуют	данные отсутствуют
696	493328.85	1292377.84	данные отсутствуют	данные отсутствуют
697	493173.7	1292403.15	данные отсутствуют	данные отсутствуют
698	493138.55	1292407.57	данные отсутствуют	данные отсутствуют
699	492914.35	1292410.29	данные отсутствуют	данные отсутствуют
700	492508.65	1292410.27	данные отсутствуют	данные отсутствуют
701	492489	1292412.86	данные отсутствуют	данные отсутствуют
702	492459.45	1292420.07	данные отсутствуют	данные отсутствуют
703	492435.55	1292428.79	данные отсутствуют	данные отсутствуют
704	492308.65	1292487.04	данные отсутствуют	данные отсутствуют
705	492258.5	1292501.2	данные отсутствуют	данные отсутствуют
706	492202.1	1292505.86	данные отсутствуют	данные отсутствуют
707	492096.3	1292505.85	данные отсутствуют	данные отсутствуют
708	492028.15	1292508.55	данные отсутствуют	данные отсутствуют

Государственный регистратор		ФГИС ЕГРН
полное наименование должности	подпись	инициалы, фамилия

М.П.

Выписка из Единого государственного реестра недвижимости об объекте недвижимости  
**Сведения о частях земельного участка**

1376

<b>Земельный участок</b>			
(вид объекта недвижимости)			
Лист № ___ Раздела <b>4.2</b>	Всего листов раздела <b>4.2</b> : ___	Всего разделов: ___	Всего листов выписки: ___
<b>16.03.2021 № 99/2021/381407280</b>			
Кадастровый номер:		<b>47:01:0000000:50785</b>	

Номер точки	Координаты, м		Описание закрепления на местности	Средняя квадратическая погрешность определения координат характерных точек границы части земельного участка, м
	X	Y		
1	2	3	4	5
709	491988.65	1292520.57	данные отсутствуют	данные отсутствуют
710	491952.55	1292535.49	данные отсутствуют	данные отсутствуют
711	491924.4	1292547.25	данные отсутствуют	данные отсутствуют
712	491901.5	1292526.47	данные отсутствуют	данные отсутствуют
713	491941.95	1292509.57	данные отсутствуют	данные отсутствуют
714	491979.1	1292494.23	данные отсутствуют	данные отсутствуют
715	492024.15	1292482.02	данные отсутствуют	данные отсутствуют
716	492096.05	1292477.84	данные отсутствуют	данные отсутствуют
717	492218.55	1292477.22	данные отсутствуют	данные отсутствуют
718	492222.28	1292479.06	данные отсутствуют	данные отсутствуют
719	492226.03	1292478.96	данные отсутствуют	данные отсутствуют
720	492253.81	1292475.79	данные отсутствуют	данные отсутствуют
721	492264.83	1292470.82	данные отсутствуют	данные отсутствуют
722	492269.71	1292473.37	данные отсутствуют	данные отсутствуют
723	492271.82	1292469.34	данные отсутствуют	данные отсутствуют
724	492298.65	1292460.86	данные отсутствуют	данные отсутствуют
725	492425	1292402.83	данные отсутствуют	данные отсутствуют

Государственный регистратор		ФГИС ЕГРН
полное наименование должности	подпись	инициалы, фамилия

М.П.



Выписка из Единого государственного реестра недвижимости об объекте недвижимости  
**Сведения о частях земельного участка**

<b>Земельный участок</b>			
(вид объекта недвижимости)			
Лист № ___ Раздела <b>4.2</b>	Всего листов раздела <b>4.2</b> : ___	Всего разделов: ___	Всего листов выписки: ___
<b>16.03.2021 № 99/2021/381407280</b>			
Кадастровый номер:		<b>47:01:0000000:50785</b>	

Номер точки	Координаты, м		Описание закрепления на местности	Средняя квадратическая погрешность определения координат характерных точек границы части земельного участка, м
	X	Y		
1	2	3	4	5
726	492451.3	1292393.23	данные отсутствуют	данные отсутствуют
727	492483.85	1292385.3	данные отсутствуют	данные отсутствуют
728	492506.4	1292382.32	данные отсутствуют	данные отсутствуют
729	492914.25	1292382.29	данные отсутствуют	данные отсутствуют
730	493137.1	1292379.61	данные отсутствуют	данные отсутствуют
731	493169.2	1292375.51	данные отсутствуют	данные отсутствуют
732	493225.15	1292365.18	данные отсутствуют	данные отсутствуют
733	493236.96	1292368.15	данные отсутствуют	данные отсутствуют
734	493281.33	1292360.59	данные отсутствуют	данные отсутствуют
735	493338.85	1292349.85	данные отсутствуют	данные отсутствуют
736	483728.29	1296169.6	данные отсутствуют	данные отсутствуют
737	483733.5	1296174.57	данные отсутствуют	данные отсутствуют
738	483733.05	1296200.64	данные отсутствуют	данные отсутствуют
739	483726.78	1296244.3	данные отсутствуют	данные отсутствуют
740	483725.91	1296251.05	данные отсутствуют	данные отсутствуют
741	483703.53	1296248.94	данные отсутствуют	данные отсутствуют
742	483700.55	1296248.63	данные отсутствуют	данные отсутствуют

Государственный регистратор		ФГИС ЕГРН
полное наименование должности	подпись	инициалы, фамилия

М.П.

Выписка из Единого государственного реестра недвижимости об объекте недвижимости  
**Сведения о частях земельного участка**

1378

<b>Земельный участок</b>			
(вид объекта недвижимости)			
Лист № ___ Раздела <b>4.2</b>	Всего листов раздела <b>4.2</b> : ___	Всего разделов: ___	Всего листов выписки: ___
<b>16.03.2021 № 99/2021/381407280</b>			
Кадастровый номер:		<b>47:01:0000000:50785</b>	

Номер точки	Координаты, м		Описание закрепления на местности	Средняя квадратическая погрешность определения координат характерных точек границы части земельного участка, м
	X	Y		
1	2	3	4	5
743	483705.05	1296199.54	данные отсутствуют	данные отсутствуют
744	483705.5	1296175.03	данные отсутствуют	данные отсутствуют
745	483713.27	1296169.4	данные отсутствуют	данные отсутствуют
746	483690.2	1295845.47	данные отсутствуют	данные отсутствуют
747	483706.2	1295860.32	данные отсутствуют	данные отсутствуют
748	483709.35	1295876.28	данные отсутствуют	данные отсутствуют
749	483718.85	1295971.3	данные отсутствуют	данные отсутствуют
750	483733.25	1296122.08	данные отсутствуют	данные отсутствуют
751	483733.85	1296151.92	данные отсутствуют	данные отсутствуют
752	483729.18	1296158.36	данные отсутствуют	данные отсутствуют
753	483712.09	1296159.51	данные отсутствуют	данные отсутствуют
754	483705.85	1296152.95	данные отсутствуют	данные отсутствуют
755	483705.3	1296123.29	данные отсутствуют	данные отсутствуют
756	483691	1295974.25	данные отсутствуют	данные отсутствуют
757	483683.35	1295896.69	данные отсутствуют	данные отсутствуют
758	483685.52	1295896.03	данные отсутствуют	данные отсутствуют
759	483679.18	1295847.32	данные отсутствуют	данные отсутствуют

Государственный регистратор		ФГИС ЕГРН
полное наименование должности	подпись	инициалы, фамилия

М.П.

Выписка из Единого государственного реестра недвижимости об объекте недвижимости  
**Сведения о частях земельного участка**

1379

<b>Земельный участок</b>			
(вид объекта недвижимости)			
Лист № ___ Раздела <b>4.2</b>	Всего листов раздела <b>4.2</b> : ___	Всего разделов: ___	Всего листов выписки: ___
<b>16.03.2021 № 99/2021/381407280</b>			
Кадастровый номер:		<b>47:01:0000000:50785</b>	

Номер точки	Координаты, м		Описание закрепления на местности	Средняя квадратическая погрешность определения координат характерных точек границы части земельного участка, м
	X	Y		
1	2	3	4	5
760	483676.55	1295847.66	данные отсутствуют	данные отсутствуют
761	483674.51	1295837.98	данные отсутствуют	данные отсутствуют
762	484122.65	1286320.59	данные отсутствуют	данные отсутствуют
763	484139.65	1286324.51	данные отсутствуют	данные отсутствуют
764	484150.9	1286330.05	данные отсутствуют	данные отсутствуют
765	484184.84	1286348.12	данные отсутствуют	данные отсутствуют
766	484193.17	1286351.41	данные отсутствуют	данные отсутствуют
767	484203.9	1286357.64	данные отсутствуют	данные отсутствуют
768	484215.11	1286361.93	данные отсутствуют	данные отсутствуют
769	484213.63	1286365.8	данные отсутствуют	данные отсутствуют
770	484242.83	1286377.39	данные отсутствуют	данные отсутствуют
771	484245.15	1286372.43	данные отсутствуют	данные отсутствуют
772	484256.46	1286378.22	данные отсутствуют	данные отсутствуют
773	484288.94	1286394.86	данные отсутствуют	данные отсутствуют
774	484311.29	1286405.7	данные отсутствуют	данные отсутствуют
775	484313.28	1286401.72	данные отсутствуют	данные отсутствуют
776	484344.34	1286417.47	данные отсутствуют	данные отсутствуют

Государственный регистратор		ФГИС ЕГРН
полное наименование должности	подпись	инициалы, фамилия

М.П.

Выписка из Единого государственного реестра недвижимости об объекте недвижимости  
**Сведения о частях земельного участка**

1380

<b>Земельный участок</b>			
(вид объекта недвижимости)			
Лист № ___ Раздела <b>4.2</b>	Всего листов раздела <b>4.2</b> : ___	Всего разделов: ___	Всего листов выписки: ___
<b>16.03.2021 № 99/2021/381407280</b>			
Кадастровый номер:		<b>47:01:0000000:50785</b>	

Номер точки	Координаты, м		Описание закрепления на местности	Средняя квадратическая погрешность определения координат характерных точек границы части земельного участка, м
	X	Y		
1	2	3	4	5
777	484341.3	1286423.76	данные отсутствуют	данные отсутствуют
778	484357.64	1286431.42	данные отсутствуют	данные отсутствуют
779	484409.25	1286445.36	данные отсутствуют	данные отсутствуют
780	484428.65	1286443.8	данные отсутствуют	данные отсутствуют
781	484452.92	1286445.96	данные отсутствуют	данные отсутствуют
782	484476.72	1286452.96	данные отсутствуют	данные отсутствуют
783	484481.65	1286456.33	данные отсутствуют	данные отсутствуют
784	484497.29	1286462.4	данные отсутствуют	данные отсутствуют
785	484501.68	1286492.78	данные отсутствуют	данные отсутствуют
786	484477.9	1286481.38	данные отсутствуют	данные отсутствуют
787	484471.8	1286480.1	данные отсутствуют	данные отсутствуют
788	484462.15	1286473.01	данные отсутствуют	данные отсутствуют
789	484445.3	1286470.09	данные отсутствуют	данные отсутствуют
790	484425.35	1286471.62	данные отсутствуют	данные отсутствуют
791	484399.15	1286469.35	данные отсутствуют	данные отсутствуют
792	484353.8	1286451.87	данные отсутствуют	данные отсутствуют
793	484330.7	1286442.11	данные отсутствуют	данные отсутствуют

Государственный регистратор		ФГИС ЕГРН
полное наименование должности	подпись	инициалы, фамилия

М.П.

Выписка из Единого государственного реестра недвижимости об объекте недвижимости  
**Сведения о частях земельного участка**

<b>Земельный участок</b>			
(вид объекта недвижимости)			
Лист № ____ Раздела <b>4.2</b>	Всего листов раздела <b>4.2</b> : ____	Всего разделов: ____	Всего листов выписки: ____
<b>16.03.2021 № 99/2021/381407280</b>			
Кадастровый номер:		<b>47:01:0000000:50785</b>	

Номер точки	Координаты, м		Описание закрепления на местности	Средняя квадратическая погрешность определения координат характерных точек границы части земельного участка, м
	X	Y		
1	2	3	4	5
794	484305.95	1286427.89	данные отсутствуют	данные отсутствуют
795	484280.47	1286414.81	данные отсутствуют	данные отсутствуют
796	484279.79	1286416.12	данные отсутствуют	данные отсутствуют
797	484267.7	1286409.9	данные отсутствуют	данные отсутствуют
798	484191.95	1286381.36	данные отсутствуют	данные отсутствуют
799	484141.6	1286356.66	данные отсутствуют	данные отсутствуют
800	484127.7	1286348.53	данные отсутствуют	данные отсутствуют
801	484119.65	1286349.75	данные отсутствуют	данные отсутствуют
802	484105.05	1286363.89	данные отсутствуют	данные отсутствуют
803	484100.01	1286358.93	данные отсутствуют	данные отсутствуют
804	484089.87	1286369.25	данные отсутствуют	данные отсутствуют
805	484094.6	1286373.9	данные отсутствуют	данные отсутствуют
806	484085.9	1286381.72	данные отсутствуют	данные отсутствуют
807	484084.64	1286381.86	данные отсутствуют	данные отсутствуют
808	484081.8	1286383.94	данные отсутствуют	данные отсутствуют
809	484081.5	1286385.11	данные отсутствуют	данные отсутствуют
810	484080.31	1286385.97	данные отсутствуют	данные отсутствуют

Государственный регистратор		ФГИС ЕГРН
полное наименование должности	подпись	инициалы, фамилия

М.П.

Выписка из Единого государственного реестра недвижимости об объекте недвижимости  
**Сведения о частях земельного участка**

<b>Земельный участок</b>			
<small>(вид объекта недвижимости)</small>			
Лист № ___ Раздела <b>4.2</b>	Всего листов раздела <b>4.2</b> : ___	Всего разделов: ___	Всего листов выписки: ___
<b>16.03.2021 № 99/2021/381407280</b>			
Кадастровый номер:		<b>47:01:0000000:50785</b>	

Номер точки	Координаты, м		Описание закрепления на местности	Средняя квадратическая погрешность определения координат характерных точек границы части земельного участка, м
	X	Y		
1	2	3	4	5
811	484079.11	1286385.92	данные отсутствуют	данные отсутствуют
812	484076.22	1286388.02	данные отсутствуют	данные отсутствуют
813	484075.8	1286389.21	данные отсутствуют	данные отсутствуют
814	484077.11	1286390.98	данные отсутствуют	данные отсутствуют
815	484051.29	1286407.39	данные отсутствуют	данные отсутствуют
816	484057.72	1286413.6	данные отсутствуют	данные отсутствуют
817	484039.5	1286432.49	данные отсутствуют	данные отсутствуют
818	484035.25	1286442.92	данные отсутствуют	данные отсутствуют
819	484036.45	1286453.73	данные отсутствуют	данные отсутствуют
820	484038.8	1286470.9	данные отсутствуют	данные отсутствуют
820	484038.8	1286470.9	данные отсутствуют	данные отсутствуют
821	484046.05	1286496.43	данные отсутствуют	данные отсутствуют
822	484090.3	1286608.67	данные отсутствуют	данные отсутствуют
823	484112.35	1286678.73	данные отсутствуют	данные отсутствуют
824	484113.45	1286706.16	данные отсутствуют	данные отсутствуют
825	484109.3	1286735.34	данные отсутствуют	данные отсутствуют
826	484102.45	1286761.32	данные отсутствуют	данные отсутствуют

Государственный регистратор		ФГИС ЕГРН
полное наименование должности	подпись	инициалы, фамилия

М.П.

Выписка из Единого государственного реестра недвижимости об объекте недвижимости  
**Сведения о частях земельного участка**

<b>Земельный участок</b>			
(вид объекта недвижимости)			
Лист № ____ Раздела <b>4.2</b>	Всего листов раздела <b>4.2</b> : ____	Всего разделов: ____	Всего листов выписки: ____
<b>16.03.2021 № 99/2021/381407280</b>			
Кадастровый номер:		<b>47:01:0000000:50785</b>	

Номер точки	Координаты, м		Описание закрепления на местности	Средняя квадратическая погрешность определения координат характерных точек границы части земельного участка, м
	X	Y		
1	2	3	4	5
827	484057.8	1286860.7	данные отсутствуют	данные отсутствуют
828	484032.3	1286901.42	данные отсутствуют	данные отсутствуют
829	484020.35	1286917.25	данные отсутствуют	данные отсутствуют
830	483755.3	1287111.39	данные отсутствуют	данные отсутствуют
831	483705.7	1287147.5	данные отсутствуют	данные отсутствуют
832	483650.75	1287211.15	данные отсутствуют	данные отсутствуют
833	483613.17	1287256.71	данные отсутствуют	данные отсутствуют
834	483610.53	1287259.23	данные отсутствуют	данные отсутствуют
835	483586.7	1287279.75	данные отсутствуют	данные отсутствуют
836	483580.08	1287285.86	данные отсутствуют	данные отсутствуют
837	483530.58	1287302.75	данные отсутствуют	данные отсутствуют
838	483528.63	1287303.43	данные отсутствуют	данные отсутствуют
839	483493.52	1287308.65	данные отсутствуют	данные отсутствуют
840	483464.2	1287312.31	данные отсутствуют	данные отсутствуют
841	483418.75	1287311.68	данные отсутствуют	данные отсутствуют
842	483389.45	1287310.3	данные отсутствуют	данные отсутствуют
843	483379.56	1287306.6	данные отсутствуют	данные отсутствуют

Государственный регистратор		ФГИС ЕГРН
полное наименование должности	подпись	инициалы, фамилия

М.П.

Выписка из Единого государственного реестра недвижимости об объекте недвижимости  
**Сведения о частях земельного участка**

<b>Земельный участок</b>			
(вид объекта недвижимости)			
Лист № ____ Раздела <b>4.2</b>	Всего листов раздела <b>4.2</b> : ____	Всего разделов: ____	Всего листов выписки: ____
<b>16.03.2021 № 99/2021/381407280</b>			
Кадастровый номер:		<b>47:01:0000000:50785</b>	

Номер точки	Координаты, м		Описание закрепления на местности	Средняя квадратическая погрешность определения координат характерных точек границы части земельного участка, м
	X	Y		
1	2	3	4	5
844	483379.98	1287304.13	данные отсутствуют	данные отсутствуют
845	483376.05	1287303.41	данные отсутствуют	данные отсутствуют
846	483375.63	1287305.87	данные отсутствуют	данные отсутствуют
847	483275.4	1287268.68	данные отсутствуют	данные отсутствуют
848	483265.25	1287267.87	данные отсутствуют	данные отсутствуют
849	483260.85	1287269.25	данные отсутствуют	данные отсутствуют
850	483257.35	1287270.36	данные отсутствуют	данные отсутствуют
851	483249.45	1287278.1	данные отсутствуют	данные отсутствуют
852	483214.7	1287323.32	данные отсутствуют	данные отсутствуют
853	483211.05	1287336.48	данные отсутствуют	данные отсутствуют
854	483192.3	1287361.79	данные отсутствуют	данные отсутствуют
855	483180.25	1287385.16	данные отсутствуют	данные отсутствуют
856	483168.8	1287414.33	данные отсутствуют	данные отсутствуют
857	483164.4	1287430.79	данные отсутствуют	данные отсутствуют
858	483168.24	1287435.94	данные отсутствуют	данные отсутствуют
859	483157.27	1287452.99	данные отсутствуют	данные отсутствуют
860	483148.49	1287466.64	данные отсутствуют	данные отсутствуют
Государственный регистратор				ФГИС ЕГРН
полное наименование должности			подпись	инициалы, фамилия

М.П.



Выписка из Единого государственного реестра недвижимости об объекте недвижимости  
**Сведения о частях земельного участка**

1385

<b>Земельный участок</b>			
(вид объекта недвижимости)			
Лист № ___ Раздела <b>4.2</b>	Всего листов раздела <b>4.2</b> : ___	Всего разделов: ___	Всего листов выписки: ___
<b>16.03.2021 № 99/2021/381407280</b>			
Кадастровый номер:		<b>47:01:0000000:50785</b>	

Номер точки	Координаты, м		Описание закрепления на местности	Средняя квадратическая погрешность определения координат характерных точек границы части земельного участка, м
	X	Y		
1	2	3	4	5
861	483139.99	1287479.86	данные отсутствуют	данные отсутствуют
862	483121.59	1287504.57	данные отсутствуют	данные отсутствуют
863	483108.35	1287522.03	данные отсутствуют	данные отсутствуют
864	483096.97	1287536.33	данные отсутствуют	данные отсутствуют
865	483089.1	1287541.36	данные отсутствуют	данные отсутствуют
866	483066.55	1287569.14	данные отсутствуют	данные отсутствуют
867	483046.45	1287589.25	данные отсутствуют	данные отсутствуют
868	482993.4	1287643.98	данные отсутствуют	данные отсутствуют
869	482980.55	1287664.25	данные отсутствуют	данные отсутствуют
870	482974.3	1287674.86	данные отсутствуют	данные отсутствуют
871	482969.45	1287687.97	данные отсутствуют	данные отсутствуют
872	482963.65	1287712.54	данные отсутствуют	данные отсутствуют
873	482967.2	1287772	данные отсутствуют	данные отсутствуют
874	482964.82	1287772.34	данные отсутствуют	данные отсутствуют
875	482965.26	1287790.52	данные отсутствуют	данные отсутствуют
876	482965.66	1287807.63	данные отсутствуют	данные отсутствуют
877	482967.6	1287807.56	данные отсутствуют	данные отсутствуют

Государственный регистратор		ФГИС ЕГРН
полное наименование должности	подпись	инициалы, фамилия

М.П.

Выписка из Единого государственного реестра недвижимости об объекте недвижимости  
**Сведения о частях земельного участка**

<b>Земельный участок</b>			
<small>(вид объекта недвижимости)</small>			
Лист № ___ Раздела <b>4.2</b>	Всего листов раздела <b>4.2</b> : ___	Всего разделов: ___	Всего листов выписки: ___
<b>16.03.2021 № 99/2021/381407280</b>			
Кадастровый номер:		<b>47:01:0000000:50785</b>	

Номер точки	Координаты, м		Описание закрепления на местности	Средняя квадратическая погрешность определения координат характерных точек границы части земельного участка, м
	X	Y		
1	2	3	4	5
878	482967.44	1287814.96	данные отсутствуют	данные отсутствуют
879	482966.22	1287832.69	данные отсутствуют	данные отсутствуют
880	482962.93	1287861.32	данные отсутствуют	данные отсутствуют
881	482958.02	1287890.4	данные отсутствуют	данные отсутствуют
882	482949.86	1287921.95	данные отсутствуют	данные отсутствуют
883	482950.74	1287939.56	данные отсутствуют	данные отсутствуют
884	482958.25	1287969.45	данные отсутствуют	данные отсутствуют
885	482956.27	1287969.95	данные отсутствуют	данные отсутствуют
886	482958.13	1287978.33	данные отсутствуют	данные отсутствуют
887	482965.57	1287995.34	данные отсутствуют	данные отсутствуют
888	482967.35	1287994.55	данные отсутствуют	данные отсутствуют
889	482981.85	1288032.03	данные отсутствуют	данные отсутствуют
890	482989.95	1288052.07	данные отсутствуют	данные отсутствуют
891	482993.6	1288079.4	данные отсутствуют	данные отсутствуют
892	482994.7	1288148.06	данные отсутствуют	данные отсутствуют
893	482992.01	1288147.99	данные отсутствуют	данные отсутствуют
894	482991.91	1288163.38	данные отсутствуют	данные отсутствуют

Государственный регистратор		ФГИС ЕГРН
полное наименование должности	подпись	инициалы, фамилия

М.П.

Выписка из Единого государственного реестра недвижимости об объекте недвижимости  
**Сведения о частях земельного участка**

<b>Земельный участок</b>			
(вид объекта недвижимости)			
Лист № ___ Раздела <b>4.2</b>	Всего листов раздела <b>4.2</b> : ___	Всего разделов: ___	Всего листов выписки: ___
<b>16.03.2021 № 99/2021/381407280</b>			
Кадастровый номер:		<b>47:01:0000000:50785</b>	

Номер точки	Координаты, м		Описание закрепления на местности	Средняя квадратическая погрешность определения координат характерных точек границы части земельного участка, м
	X	Y		
1	2	3	4	5
895	482995.65	1288163.48	данные отсутствуют	данные отсутствуют
896	483000.77	1288271.87	данные отсутствуют	данные отсутствуют
897	483000.53	1288282.92	данные отсутствуют	данные отсутствуют
898	483002.28	1288308.47	данные отсутствуют	данные отсутствуют
899	483004.9	1288321.5	данные отсутствуют	данные отсутствуют
900	483006.2	1288353.06	данные отсутствуют	данные отсутствуют
901	483007.73	1288407	данные отсутствуют	данные отсутствуют
902	483007.73	1288428.13	данные отсутствуют	данные отсутствуют
903	483007.14	1288442.6	данные отсутствуют	данные отсутствуют
904	483005.18	1288474.89	данные отсутствуют	данные отсутствуют
905	483003.31	1288505.7	данные отсутствуют	данные отсутствуют
906	483002.29	1288522.41	данные отсутствуют	данные отсутствуют
907	483002	1288527.28	данные отсутствуют	данные отсутствуют
908	483003.17	1288527.37	данные отсутствуют	данные отсутствуют
909	483001.98	1288553.32	данные отсутствуют	данные отсутствуют
910	483003.66	1288604.24	данные отсутствуют	данные отсутствуют
911	483004.43	1288623.73	данные отсутствуют	данные отсутствуют

Государственный регистратор		ФГИС ЕГРН
полное наименование должности	подпись	инициалы, фамилия

М.П.

Выписка из Единого государственного реестра недвижимости об объекте недвижимости  
**Сведения о частях земельного участка**

<b>Земельный участок</b>			
(вид объекта недвижимости)			
Лист № ____ Раздела <b>4.2</b>	Всего листов раздела <b>4.2</b> : ____	Всего разделов: ____	Всего листов выписки: ____
<b>16.03.2021 № 99/2021/381407280</b>			
Кадастровый номер:		<b>47:01:0000000:50785</b>	

Номер точки	Координаты, м		Описание закрепления на местности	Средняя квадратическая погрешность определения координат характерных точек границы части земельного участка, м
	X	Y		
1	2	3	4	5
912	483005.35	1288647.28	данные отсутствуют	данные отсутствуют
913	483006	1288662.67	данные отсутствуют	данные отсутствуют
914	483004.96	1288682.69	данные отсутствуют	данные отсутствуют
915	483005.58	1288704.84	данные отсутствуют	данные отсутствуют
916	483002.45	1288741.21	данные отсутствуют	данные отсутствуют
917	483004.4	1288741.54	данные отсутствуют	данные отсутствуют
918	483002.95	1288760.9	данные отсутствуют	данные отсутствуют
919	482997.35	1288786.49	данные отсутствуют	данные отсутствуют
920	482994.97	1288793.71	данные отсутствуют	данные отсутствуют
921	482989.12	1288807.04	данные отсутствуют	данные отсутствуют
922	482979.9	1288828.06	данные отсутствуют	данные отсутствуют
923	482977.35	1288839.94	данные отсутствуют	данные отсутствуют
924	482960.9	1288876.7	данные отсутствуют	данные отсутствуют
925	482945.45	1288903.44	данные отсутствуют	данные отсутствуют
926	482931	1288926.71	данные отсутствуют	данные отсутствуют
927	482905.5	1288959.3	данные отсутствуют	данные отсутствуют
928	482892.95	1288983.77	данные отсутствуют	данные отсутствуют
Государственный регистратор				ФГИС ЕГРН
полное наименование должности			подпись	инициалы, фамилия

М.П.

Выписка из Единого государственного реестра недвижимости об объекте недвижимости  
**Сведения о частях земельного участка**

<b>Земельный участок</b>			
(вид объекта недвижимости)			
Лист № ____ Раздела <b>4.2</b>	Всего листов раздела <b>4.2</b> : ____	Всего разделов: ____	Всего листов выписки: ____
<b>16.03.2021 № 99/2021/381407280</b>			
Кадастровый номер:		<b>47:01:0000000:50785</b>	

Номер точки	Координаты, м		Описание закрепления на местности	Средняя квадратическая погрешность определения координат характерных точек границы части земельного участка, м
	X	Y		
1	2	3	4	5
929	482800.35	1289130.54	данные отсутствуют	данные отсутствуют
930	482793.2	1289141.95	данные отсутствуют	данные отсутствуют
931	482790.35	1289146.47	данные отсутствуют	данные отсутствуют
932	482776.95	1289167.85	данные отсутствуют	данные отсутствуют
933	482762.3	1289195.24	данные отсутствуют	данные отсутствуют
934	482751.5	1289217.43	данные отсутствуют	данные отсутствуют
935	482744.25	1289232.31	данные отсутствуют	данные отсутствуют
936	482724.15	1289275.45	данные отсутствуют	данные отсутствуют
937	482701.1	1289315.43	данные отсутствуют	данные отсутствуют
938	482654.35	1289386.15	данные отсутствуют	данные отсутствуют
939	482613	1289458.8	данные отсутствуют	данные отсутствуют
940	482606.4	1289469.73	данные отсутствуют	данные отсутствуют
941	482560.05	1289546.61	данные отсутствуют	данные отсутствуют
942	482537.35	1289582.69	данные отсутствуют	данные отсутствуют
943	482530.55	1289598.76	данные отсутствуют	данные отсутствуют
944	482520.25	1289642.84	данные отсутствуют	данные отсутствуют
945	482494.5	1289743.61	данные отсутствуют	данные отсутствуют

Государственный регистратор		ФГИС ЕГРН
полное наименование должности	подпись	инициалы, фамилия

М.П.

Выписка из Единого государственного реестра недвижимости об объекте недвижимости  
**Сведения о частях земельного участка**

<b>Земельный участок</b>			
(вид объекта недвижимости)			
Лист № ___ Раздела <b>4.2</b>	Всего листов раздела <b>4.2</b> : ___	Всего разделов: ___	Всего листов выписки: ___
<b>16.03.2021 № 99/2021/381407280</b>			
Кадастровый номер:		<b>47:01:0000000:50785</b>	

Номер точки	Координаты, м		Описание закрепления на местности	Средняя квадратическая погрешность определения координат характерных точек границы части земельного участка, м
	X	Y		
1	2	3	4	5
946	482486.5	1289772.39	данные отсутствуют	данные отсутствуют
947	482477.2	1289792.9	данные отсутствуют	данные отсутствуют
948	482425.8	1289869.11	данные отсутствуют	данные отсутствуют
949	482403.6	1289902.05	данные отсутствуют	данные отсутствуют
950	482355.25	1289973.54	данные отсутствуют	данные отсутствуют
951	482351.85	1289981.86	данные отсутствуют	данные отсутствуют
952	482352.1	1290049.64	данные отсутствуют	данные отсутствуют
953	482357.15	1290227.75	данные отсутствуют	данные отсутствуют
954	482353.6	1290246.12	данные отсутствуют	данные отсутствуют
955	482316.75	1290373.32	данные отсутствуют	данные отсутствуют
956	482285.7	1290491.42	данные отсутствуют	данные отсутствуют
957	482243.45	1290661.05	данные отсутствуют	данные отсутствуют
958	482219.95	1290756.82	данные отсутствуют	данные отсутствуют
959	482170.72	1290838.23	данные отсутствуют	данные отсутствуют
960	482177.35	1290812.95	данные отсутствуют	данные отсутствуют
961	482216.35	1290654.11	данные отсутствуют	данные отсутствуют
962	482258.5	1290484.63	данные отсутствуют	данные отсутствуют

Государственный регистратор		ФГИС ЕГРН
полное наименование должности	подпись	инициалы, фамилия

М.П.

Выписка из Единого государственного реестра недвижимости об объекте недвижимости  
**Сведения о частях земельного участка**

1391

<b>Земельный участок</b>			
(вид объекта недвижимости)			
Лист № ___ Раздела <b>4.2</b>	Всего листов раздела <b>4.2</b> : ___	Всего разделов: ___	Всего листов выписки: ___
<b>16.03.2021 № 99/2021/381407280</b>			
Кадастровый номер:		<b>47:01:0000000:50785</b>	

Номер точки	Координаты, м		Описание закрепления на местности	Средняя квадратическая погрешность определения координат характерных точек границы части земельного участка, м
	X	Y		
1	2	3	4	5
963	482289.8	1290365.79	данные отсутствуют	данные отсутствуют
964	482330.45	1289960.23	данные отсутствуют	данные отсутствуют
965	482452.65	1289779.2	данные отсутствуют	данные отсутствуют
966	482460.1	1289762.78	данные отсутствуют	данные отсутствуют
967	482467.45	1289736.39	данные отсутствуют	данные отсутствуют
968	482503.85	1289590.08	данные отсутствуют	данные отсутствуют
969	482512.4	1289569.71	данные отсутствуют	данные отсутствуют
970	482536.25	1289531.92	данные отсутствуют	данные отсутствуют
971	482582.4	1289455.27	данные отсутствуют	данные отсутствуют
972	482630.45	1289371.49	данные отсутствуют	данные отсутствуют
973	482677.25	1289300.71	данные отсутствуют	данные отсутствуют
974	482699.25	1289262.51	данные отсутствуют	данные отсутствуют
975	482726.35	1289205.17	данные отсутствуют	данные отсутствуют
976	482766.65	1289131.58	данные отсутствуют	данные отсутствуют
977	482777.74	1289114.06	данные отсутствуют	данные отсутствуют
978	482784.01	1289118.22	данные отсутствуют	данные отсутствуют
979	482789.11	1289110.19	данные отсутствуют	данные отсутствуют

Государственный регистратор		ФГИС ЕГРН
полное наименование должности	подпись	инициалы, фамилия

М.П.

Выписка из Единого государственного реестра недвижимости об объекте недвижимости  
**Сведения о частях земельного участка**

<b>Земельный участок</b>			
(вид объекта недвижимости)			
Лист № ___ Раздела <b>4.2</b>	Всего листов раздела <b>4.2</b> : ___	Всего разделов: ___	Всего листов выписки: ___
<b>16.03.2021 № 99/2021/381407280</b>			
Кадастровый номер:		<b>47:01:0000000:50785</b>	

Номер точки	Координаты, м		Описание закрепления на местности	Средняя квадратическая погрешность определения координат характерных точек границы части земельного участка, м
	X	Y		
1	2	3	4	5
980	482802.49	1289089.08	данные отсутствуют	данные отсутствуют
981	482801.66	1289086.91	данные отсутствуют	данные отсутствуют
982	482814.08	1289069.36	данные отсутствуют	данные отсутствуют
983	482809.9	1289066.4	данные отсутствуют	данные отсутствуют
984	482837.7	1289025.27	данные отсутствуют	данные отсутствуют
985	482840.69	1289027.45	данные отсутствуют	данные отсутствуют
986	482853.94	1289005.94	данные отсутствуют	данные отсутствуют
987	482856.6	1289001.61	данные отсутствуют	данные отсутствуют
988	482865.53	1288988.16	данные отсутствуют	данные отсутствуют
989	482873.21	1288976.59	данные отсутствуют	данные отсутствуют
990	482867.24	1288971.78	данные отсутствуют	данные отсутствуют
991	482884.05	1288947.17	данные отсутствуют	данные отсутствуют
992	482900.11	1288927.24	данные отсутствуют	данные отсутствуют
993	482903.12	1288930.34	данные отсутствуют	данные отсутствуют
994	482919.14	1288910.5	данные отсутствуют	данные отсутствуют
995	482915.34	1288907.56	данные отсутствуют	данные отсутствуют
996	482925.7	1288893.38	данные отсутствуют	данные отсутствуют

Государственный регистратор		ФГИС ЕГРН
полное наименование должности	подпись	инициалы, фамилия

М.П.



Выписка из Единого государственного реестра недвижимости об объекте недвижимости  
**Сведения о частях земельного участка**

<b>Земельный участок</b>			
(вид объекта недвижимости)			
Лист № ____ Раздела <b>4.2</b>	Всего листов раздела <b>4.2</b> : ____	Всего разделов: ____	Всего листов выписки: ____
<b>16.03.2021 № 99/2021/381407280</b>			
Кадастровый номер:		<b>47:01:0000000:50785</b>	

Номер точки	Координаты, м		Описание закрепления на местности	Средняя квадратическая погрешность определения координат характерных точек границы части земельного участка, м
	X	Y		
1	2	3	4	5
997	482929.73	1288888.92	данные отсутствуют	данные отсутствуют
998	482941.14	1288865.68	данные отсутствуют	данные отсутствуют
999	482938.6	1288863.28	данные отсутствуют	данные отсутствуют
1000	482973.6	1288784.6	данные отсутствуют	данные отсутствуют
1001	482977.36	1288786.66	данные отсутствуют	данные отсутствуют
1002	482982.36	1288762.44	данные отсутствуют	данные отсутствуют
1003	482983.32	1288754.13	данные отсутствуют	данные отсутствуют
1004	482984.9	1288738.87	данные отсутствуют	данные отсутствуют
1005	482986.43	1288723.95	данные отсутствуют	данные отсутствуют
1006	482988.67	1288702.16	данные отсутствуют	данные отсутствуют
1007	482984.95	1288700.37	данные отсутствуют	данные отсутствуют
1008	482986	1288664.2	данные отсутствуют	данные отсутствуют
1009	482983.75	1288656.78	данные отсутствуют	данные отсутствуют
1010	482981	1288618.39	данные отсутствуют	данные отсутствуют
1011	482975	1288614.79	данные отсутствуют	данные отсутствуют
1012	482974.85	1288575.33	данные отсутствуют	данные отсутствуют
1013	482975.55	1288524.48	данные отсутствуют	данные отсутствуют

Государственный регистратор		ФГИС ЕГРН
полное наименование должности	подпись	инициалы, фамилия

М.П.

Выписка из Единого государственного реестра недвижимости об объекте недвижимости  
**Сведения о частях земельного участка**

<b>Земельный участок</b>			
(вид объекта недвижимости)			
Лист № ___ Раздела <b>4.2</b>	Всего листов раздела <b>4.2</b> : ___	Всего разделов: ___	Всего листов выписки: ___
<b>16.03.2021 № 99/2021/381407280</b>			
Кадастровый номер:		<b>47:01:0000000:50785</b>	

Номер точки	Координаты, м		Описание закрепления на местности	Средняя квадратическая погрешность определения координат характерных точек границы части земельного участка, м
	X	Y		
1	2	3	4	5
1014	482965.7	1288081.86	данные отсутствуют	данные отсутствуют
1015	482962.65	1288059.3	данные отсутствуют	данные отсутствуют
1016	482955.09	1288039.37	данные отсутствуют	данные отсутствуют
1017	482946.6	1288016.98	данные отсутствуют	данные отсутствуют
1018	482951.88	1288015.58	данные отсутствуют	данные отсутствуют
1019	482939.99	1287984.25	данные отсутствуют	данные отсутствуют
1020	482935.89	1287965.86	данные отсутствуют	данные отсутствуют
1021	482928.29	1287963.18	данные отсутствуют	данные отсутствуют
1022	482926.34	1287948.7	данные отсутствуют	данные отсутствуют
1023	482932.37	1287948.57	данные отсутствуют	данные отсутствуют
1024	482930.98	1287928.12	данные отсутствуют	данные отсутствуют
1025	482923.65	1287928.39	данные отсутствуют	данные отсутствуют
1026	482926	1287898.57	данные отсутствуют	данные отсутствуют
1027	482932.8	1287873.61	данные отсутствуют	данные отсутствуют
1028	482937.4	1287856.44	данные отсутствуют	данные отсутствуют
1029	482938.15	1287851.18	данные отсутствуют	данные отсутствуют
1030	482938.46	1287842.48	данные отсутствуют	данные отсутствуют
Государственный регистратор				ФГИС ЕГРН
полное наименование должности			подпись	инициалы, фамилия

М.П.

Выписка из Единого государственного реестра недвижимости об объекте недвижимости  
**Сведения о частях земельного участка**

<b>Земельный участок</b>			
(вид объекта недвижимости)			
Лист № ___ Раздела <b>4.2</b>	Всего листов раздела <b>4.2</b> : ___	Всего разделов: ___	Всего листов выписки: ___
<b>16.03.2021 № 99/2021/381407280</b>			
Кадастровый номер:		<b>47:01:0000000:50785</b>	

Номер точки	Координаты, м		Описание закрепления на местности	Средняя квадратическая погрешность определения координат характерных точек границы части земельного участка, м
	X	Y		
1	2	3	4	5
1031	482945.08	1287796.99	данные отсутствуют	данные отсутствуют
1032	482944.9	1287770.12	данные отсутствуют	данные отсутствуют
1033	482940.1	1287708.93	данные отсутствуют	данные отсутствуют
1034	482944.37	1287708.24	данные отсутствуют	данные отсутствуют
1035	482956.73	1287659.72	данные отсутствуют	данные отсутствуют
1036	482954.3	1287658.71	данные отсутствуют	данные отсутствуют
1037	482957.8	1287651.24	данные отсутствуют	данные отсутствуют
1038	482976.3	1287627.01	данные отсутствуют	данные отсутствуют
1039	483026.55	1287576.4	данные отсутствуют	данные отсутствуют
1040	483035.07	1287582.02	данные отсутствуют	данные отсутствуют
1041	483038.19	1287578.57	данные отсутствуют	данные отсутствуют
1042	483035.4	1287567.51	данные отсутствуют	данные отсутствуют
1043	483050.85	1287551.97	данные отсутствуют	данные отсутствуют
1044	483076.75	1287523.67	данные отсутствуют	данные отсутствуют
1045	483092.65	1287503.87	данные отсутствуют	данные отсутствуют
1046	483121.25	1287467.91	данные отсутствуют	данные отсутствуют
1047	483126.25	1287456.63	данные отсутствуют	данные отсутствуют

Государственный регистратор		ФГИС ЕГРН
полное наименование должности	подпись	инициалы, фамилия

М.П.

Выписка из Единого государственного реестра недвижимости об объекте недвижимости  
**Сведения о частях земельного участка**

<b>Земельный участок</b>			
(вид объекта недвижимости)			
Лист № ____ Раздела <b>4.2</b>	Всего листов раздела <b>4.2</b> : ____	Всего разделов: ____	Всего листов выписки: ____
<b>16.03.2021 № 99/2021/381407280</b>			
Кадастровый номер:		<b>47:01:0000000:50785</b>	

Номер точки	Координаты, м		Описание закрепления на местности	Средняя квадратическая погрешность определения координат характерных точек границы части земельного участка, м
	X	Y		
1	2	3	4	5
1048	483136	1287440.93	данные отсутствуют	данные отсутствуют
1049	483141.25	1287430.24	данные отсутствуют	данные отсутствуют
1050	483145.1	1287418.25	данные отсутствуют	данные отсутствуют
1051	483149.6	1287399.68	данные отсутствуют	данные отсутствуют
1052	483157.15	1287374.6	данные отсутствуют	данные отсутствуют
1053	483164.85	1287356.49	данные отсутствуют	данные отсутствуют
1054	483187.65	1287321.06	данные отсутствуют	данные отсутствуют
1055	483193.4	1287312.6	данные отсутствуют	данные отсутствуют
1056	483214.2	1287281.83	данные отсутствуют	данные отсутствуют
1057	483223.55	1287266.69	данные отсутствуют	данные отсутствуют
1058	483228.08	1287270.52	данные отсутствуют	данные отсутствуют
1059	483252.53	1287238.59	данные отсутствуют	данные отсутствуют
1060	483337.65	1287264.35	данные отсутствуют	данные отсутствуют
1061	483383.4	1287279.52	данные отсутствуют	данные отсутствуют
1062	483393.95	1287282.48	данные отсутствуют	данные отсутствуют
1063	483420.05	1287283.72	данные отсутствуют	данные отсутствуют
1064	483462.6	1287284.3	данные отсутствуют	данные отсутствуют
Государственный регистратор				ФГИС ЕГРН
полное наименование должности			подпись	инициалы, фамилия

М.П.

Выписка из Единого государственного реестра недвижимости об объекте недвижимости  
**Сведения о частях земельного участка**

<b>Земельный участок</b>			
(вид объекта недвижимости)			
Лист № ___ Раздела <b>4.2</b>	Всего листов раздела <b>4.2</b> : ___	Всего разделов: ___	Всего листов выписки: ___
<b>16.03.2021 № 99/2021/381407280</b>			
Кадастровый номер:		<b>47:01:0000000:50785</b>	

Номер точки	Координаты, м		Описание закрепления на местности	Средняя квадратическая погрешность определения координат характерных точек границы части земельного участка, м
	X	Y		
1	2	3	4	5
1065	483487.95	1287281.23	данные отсутствуют	данные отсутствуют
1066	484081.85	1286729.77	данные отсутствуют	данные отсутствуют
1067	484085.4	1286704.75	данные отсутствуют	данные отсутствуют
1068	484063.9	1286618.05	данные отсутствуют	данные отсутствуют
1069	484011.35	1286476.65	данные отсутствуют	данные отсутствуют
1070	484008.7	1286457.54	данные отсутствуют	данные отсутствуют
1071	484006.75	1286439.41	данные отсутствуют	данные отсутствуют
1072	484014	1286424.47	данные отсутствуют	данные отсутствуют
1072	484014	1286424.47	данные отсутствуют	данные отсутствуют
1073	484023.9	1286412.09	данные отсутствуют	данные отсутствуют
1073	484023.9	1286412.09	данные отсутствуют	данные отсутствуют
1074	484037.85	1286390.09	данные отсутствуют	данные отсутствуют
1074	484037.85	1286390.09	данные отсутствуют	данные отсутствуют
1075	484051.6	1286376.76	данные отсутствуют	данные отсутствуют
1075	484051.6	1286376.76	данные отсутствуют	данные отсутствуют
1076	484059.2	1286369.36	данные отсутствуют	данные отсутствуют
1076	484059.2	1286369.36	данные отсутствуют	данные отсутствуют

Государственный регистратор		ФГИС ЕГРН
полное наименование должности	подпись	инициалы, фамилия

М.П.

Выписка из Единого государственного реестра недвижимости об объекте недвижимости  
**Сведения о частях земельного участка**

1398

<b>Земельный участок</b>			
(вид объекта недвижимости)			
Лист № ____ Раздела <b>4.2</b>	Всего листов раздела <b>4.2</b> : ____	Всего разделов: ____	Всего листов выписки: ____
<b>16.03.2021 № 99/2021/381407280</b>			
Кадастровый номер:		<b>47:01:0000000:50785</b>	

Номер точки	Координаты, м		Описание закрепления на местности	Средняя квадратическая погрешность определения координат характерных точек границы части земельного участка, м
	X	Y		
1	2	3	4	5
1077	484065.25	1286374.65	данные отсутствуют	данные отсутствуют
1077	484065.25	1286374.65	данные отсутствуют	данные отсутствуют
1078	484082	1286358.41	данные отсутствуют	данные отсутствуют
1078	484082	1286358.41	данные отсутствуют	данные отсутствуют
1079	484076.85	1286352.26	данные отсутствуют	данные отсутствуют
1079	484076.85	1286352.26	данные отсутствуют	данные отсутствуют
1080	484101.7	1286328.13	данные отсутствуют	данные отсутствуют
1080	484101.7	1286328.13	данные отсутствуют	данные отсутствуют
1081	484105.31	1286329.54	данные отсутствуют	данные отсутствуют
1081	484105.31	1286329.54	данные отсутствуют	данные отсутствуют
1082	484107.63	1286323.61	данные отсутствуют	данные отсутствуют
1083	507445.21	1291767.96	данные отсутствуют	данные отсутствуют
1084	507441.59	1291781.19	данные отсутствуют	данные отсутствуют
1085	507454.54	1291784.75	данные отсутствуют	данные отсутствуют
1086	507441.79	1291791.38	данные отсутствуют	данные отсутствуют
1087	507416.81	1291784.53	данные отсутствуют	данные отсутствуют
1088	507423.01	1291761.88	данные отсутствуют	данные отсутствуют
Государственный регистратор				ФГИС ЕГРН
полное наименование должности			подпись	инициалы, фамилия

М.П.

Выписка из Единого государственного реестра недвижимости об объекте недвижимости  
**Сведения о частях земельного участка**

<b>Земельный участок</b>			
(вид объекта недвижимости)			
Лист № ____ Раздела <b>4.2</b>	Всего листов раздела <b>4.2</b> : ____	Всего разделов: ____	Всего листов выписки: ____
<b>16.03.2021 № 99/2021/381407280</b>			
Кадастровый номер:		<b>47:01:0000000:50785</b>	

Номер точки	Координаты, м		Описание закрепления на местности	Средняя квадратическая погрешность определения координат характерных точек границы части земельного участка, м
	X	Y		
1	2	3	4	5
1089	484667.94	1286594.49	данные отсутствуют	данные отсутствуют
1090	484667.98	1286594.54	данные отсутствуют	данные отсутствуют
1091	484667.41	1286594.26	данные отсутствуют	данные отсутствуют
1092	484567.25	1286534.78	данные отсутствуют	данные отсутствуют
1093	484594.67	1286553.6	данные отсутствуют	данные отсутствуют
1094	484596.57	1286555.39	данные отсутствуют	данные отсутствуют
1095	484592.8	1286553.16	данные отсутствуют	данные отсутствуют
1096	484564.89	1286533.36	данные отсутствуют	данные отсутствуют
1097	484012.42	1286427.73	данные отсутствуют	данные отсутствуют
1098	484035.9	1286448.78	данные отсутствуют	данные отсутствуют
1099	484036.21	1286451.54	данные отсутствуют	данные отсутствуют
1100	484035.93	1286451.49	данные отсутствуют	данные отсутствуют
1101	484033.9	1286450.06	данные отсутствуют	данные отсутствуют
1102	484035.27	1286451.55	данные отсутствуют	данные отсутствуют
1103	484038.04	1286465.33	данные отсутствуют	данные отсутствуют
1104	484040.02	1286475.19	данные отсутствуют	данные отсутствуют
1105	484042.42	1286487.15	данные отсутствуют	данные отсутствуют

Государственный регистратор		ФГИС ЕГРН
полное наименование должности	подпись	инициалы, фамилия

М.П.

Выписка из Единого государственного реестра недвижимости об объекте недвижимости  
**Сведения о частях земельного участка**

<b>Земельный участок</b>			
(вид объекта недвижимости)			
Лист № ___ Раздела <b>4.2</b>	Всего листов раздела <b>4.2</b> : ___	Всего разделов: ___	Всего листов выписки: ___
<b>16.03.2021 № 99/2021/381407280</b>			
Кадастровый номер:		<b>47:01:0000000:50785</b>	

Номер точки	Координаты, м		Описание закрепления на местности	Средняя квадратическая погрешность определения координат характерных точек границы части земельного участка, м
	X	Y		
1	2	3	4	5
1106	484052.31	1286530.98	данные отсутствуют	данные отсутствуют
1107	484075.48	1286571.07	данные отсутствуют	данные отсутствуют
1108	484077.99	1286577.46	данные отсутствуют	данные отсутствуют
1109	484102.2	1286651.56	данные отсутствуют	данные отсутствуют
1110	484111.48	1286702.41	данные отсутствуют	данные отсутствуют
1111	484101.68	1286763.29	данные отсутствуют	данные отсутствуют
1112	484091.79	1286788.41	данные отсутствуют	данные отсутствуют
1113	484099.51	1286764.16	данные отсутствуют	данные отсутствуют
1114	484109.45	1286702.43	данные отсутствуют	данные отсутствуют
1115	484100.26	1286652.05	данные отсутствуют	данные отсутствуют
1116	484074.63	1286573.61	данные отсутствуют	данные отсутствуют
1117	484050.42	1286531.72	данные отсутствуют	данные отсутствуют
1118	484040.46	1286487.56	данные отсутствуют	данные отсутствуют
1119	484033.44	1286452.58	данные отсутствуют	данные отсутствуют
1120	484010.65	1286431.38	данные отсутствуют	данные отсутствуют
1120	484010.65	1286431.38	данные отсутствуют	данные отсутствуют
1121	484012.06	1286428.47	данные отсутствуют	данные отсутствуют

Государственный регистратор		ФГИС ЕГРН
полное наименование должности	подпись	инициалы, фамилия

М.П.



Выписка из Единого государственного реестра недвижимости об объекте недвижимости  
**Сведения о частях земельного участка**

<b>Земельный участок</b>			
(вид объекта недвижимости)			
Лист № ___ Раздела <b>4.2</b>	Всего листов раздела <b>4.2</b> : ___	Всего разделов: ___	Всего листов выписки: ___
<b>16.03.2021 № 99/2021/381407280</b>			
Кадастровый номер:		<b>47:01:0000000:50785</b>	

Номер точки	Координаты, м		Описание закрепления на местности	Средняя квадратическая погрешность определения координат характерных точек границы части земельного участка, м
	X	Y		
1	2	3	4	5
1122	484030.28	1286441.68	данные отсутствуют	данные отсутствуют
1123	484035.37	1286443.96	данные отсутствуют	данные отсутствуют
1124	484035.62	1286446.27	данные отсутствуют	данные отсутствуют
1125	484029.27	1286443.42	данные отсутствуют	данные отсутствуют
1126	484011.17	1286430.3	данные отсутствуют	данные отсутствуют
1127	513683.7	1293300.82	данные отсутствуют	данные отсутствуют
1128	513683.27	1293299.64	данные отсутствуют	данные отсутствуют
1129	513688.01	1293297.87	данные отсутствуют	данные отсутствуют
1130	516014.52	1293604.36	данные отсутствуют	данные отсутствуют
1131	516018.07	1293617.98	данные отсутствуют	данные отсутствуют
1132	515995.95	1293623.74	данные отсутствуют	данные отсутствуют
1133	515994.15	1293616.82	данные отсутствуют	данные отсутствуют
1134	513690.67	1293260.71	данные отсутствуют	данные отсутствуют
1135	513700.32	1293289.45	данные отсутствуют	данные отсутствуют
1136	513691.74	1293295.32	данные отсутствуют	данные отсутствуют
1137	513682.19	1293266.88	данные отсутствуют	данные отсутствуют
1138	484035.87	1286448.49	данные отсутствуют	данные отсутствуют
Государственный регистратор				ФГИС ЕГРН
полное наименование должности			подпись	инициалы, фамилия

М.П.

Выписка из Единого государственного реестра недвижимости об объекте недвижимости  
**Сведения о частях земельного участка**

<b>Земельный участок</b>			
(вид объекта недвижимости)			
Лист № ___ Раздела <b>4.2</b>	Всего листов раздела <b>4.2</b> : ___	Всего разделов: ___	Всего листов выписки: ___
<b>16.03.2021 № 99/2021/381407280</b>			
Кадастровый номер:		<b>47:01:0000000:50785</b>	

Номер точки	Координаты, м		Описание закрепления на местности	Средняя квадратическая погрешность определения координат характерных точек границы части земельного участка, м
	X	Y		
1	2	3	4	5
1139	484036.11	1286450.69	данные отсутствуют	данные отсутствуют
1140	484035.33	1286450.7	данные отсутствуют	данные отсутствуют
1141	484011.68	1286429.26	данные отсутствуют	данные отсутствуют
1142	484012.59	1286427.38	данные отсутствуют	данные отсутствуют
1143	482999.33	1288241.34	данные отсутствуют	данные отсутствуют
1144	482989.13	1288241.41	данные отсутствуют	данные отсутствуют
1145	482989.1	1288237.41	данные отсутствуют	данные отсутствуют
1146	482999.14	1288237.34	данные отсутствуют	данные отсутствуют
1147	514195.85	1293090.98	данные отсутствуют	данные отсутствуют
1148	514178.72	1293102.41	данные отсутствуют	данные отсутствуют
1149	514172.01	1293092.36	данные отсутствуют	данные отсутствуют
1150	514192.05	1293094.45	данные отсутствуют	данные отсутствуют
1151	514182.68	1293100.21	данные отсутствуют	данные отсутствуют
1152	514177.43	1293091.68	данные отсутствуют	данные отсутствуют
1153	514189.92	1293090.99	данные отсутствуют	данные отсутствуют
1154	485383.77	1287189.31	данные отсутствуют	данные отсутствуют
1155	485379.76	1287189.53	данные отсутствуют	данные отсутствуют
Государственный регистратор				ФГИС ЕГРН
полное наименование должности			подпись	инициалы, фамилия

М.П.

Выписка из Единого государственного реестра недвижимости об объекте недвижимости  
**Сведения о частях земельного участка**

<b>Земельный участок</b>			
(вид объекта недвижимости)			
Лист № ___ Раздела <b>4.2</b>	Всего листов раздела <b>4.2</b> : ___	Всего разделов: ___	Всего листов выписки: ___
<b>16.03.2021 № 99/2021/381407280</b>			
Кадастровый номер:		<b>47:01:0000000:50785</b>	

Номер точки	Координаты, м		Описание закрепления на местности	Средняя квадратическая погрешность определения координат характерных точек границы части земельного участка, м
	X	Y		
1	2	3	4	5
1156	485378.61	1287168.81	данные отсутствуют	данные отсутствуют
1157	485383.87	1287168.52	данные отсутствуют	данные отсутствуют
1158	483003.52	1288599.85	данные отсутствуют	данные отсутствуют
1159	483003.34	1288599.88	данные отсутствуют	данные отсутствуют
1160	482998.09	1288599.92	данные отсутствуют	данные отсутствуют
1161	482996.09	1288599.94	данные отсутствуют	данные отсутствуют
1162	482996.05	1288595.94	данные отсутствуют	данные отсутствуют
1163	482998.05	1288595.92	данные отсутствуют	данные отсутствуют
1164	483002.98	1288595.88	данные отсутствуют	данные отсутствуют
1165	483003.38	1288595.81	данные отсутствуют	данные отсутствуют
1166	482765.64	1293304.17	данные отсутствуют	данные отсутствуют
1167	482757.43	1293309.82	данные отсутствуют	данные отсутствуют
1168	482754.69	1293306.84	данные отсутствуют	данные отсутствуют
1169	482763.84	1293300.58	данные отсутствуют	данные отсутствуют
1170	507408.54	1291757.91	данные отсутствуют	данные отсутствуют
1171	507456.75	1291771.12	данные отсутствуют	данные отсутствуют
1172	507450.54	1291793.79	данные отсутствуют	данные отсутствуют

Государственный регистратор		ФГИС ЕГРН
полное наименование должности	подпись	инициалы, фамилия

М.П.

Выписка из Единого государственного реестра недвижимости об объекте недвижимости  
**Сведения о частях земельного участка**

<b>Земельный участок</b>			
(вид объекта недвижимости)			
Лист № ____ Раздела <b>4.2</b>	Всего листов раздела <b>4.2</b> : ____	Всего разделов: ____	Всего листов выписки: ____
<b>16.03.2021 № 99/2021/381407280</b>			
Кадастровый номер:		<b>47:01:0000000:50785</b>	

Номер точки	Координаты, м		Описание закрепления на местности	Средняя квадратическая погрешность определения координат характерных точек границы части земельного участка, м
	X	Y		
1	2	3	4	5
1173	507402.33	1291780.57	данные отсутствуют	данные отсутствуют
1174	485383.85	1287173.21	данные отсутствуют	данные отсутствуют
1175	485383.8	1287184.23	данные отсутствуют	данные отсутствуют
1176	485375.64	1287183.67	данные отсутствуют	данные отсутствуют
1177	485376.39	1287172.69	данные отсутствуют	данные отсутствуют
1178	482680.44	1293195.48	данные отсутствуют	данные отсутствуют
1179	482682.98	1293198.57	данные отсутствуют	данные отсутствуют
1180	482667.48	1293212.37	данные отсутствуют	данные отсутствуют
1181	482664.97	1293209.26	данные отсутствуют	данные отсутствуют
1182	516563.54	1293775.28	данные отсутствуют	данные отсутствуют
1183	516572.63	1293784.97	данные отсутствуют	данные отсутствуют
1184	516564.8	1293776.83	данные отсутствуют	данные отсутствуют
1185	516496.2	1293711.86	данные отсутствуют	данные отсутствуют
1186	516498.74	1293714.77	данные отсутствуют	данные отсутствуют
1187	516484.66	1293707.3	данные отсутствуют	данные отсутствуют
1188	516032.52	1293626.26	данные отсутствуют	данные отсутствуют
1189	516014.2	1293637.63	данные отсутствуют	данные отсутствуют

Государственный регистратор		ФГИС ЕГРН
полное наименование должности	подпись	инициалы, фамилия

М.П.

Выписка из Единого государственного реестра недвижимости об объекте недвижимости  
**Сведения о частях земельного участка**

<b>Земельный участок</b>			
(вид объекта недвижимости)			
Лист № ____ Раздела <b>4.2</b>	Всего листов раздела <b>4.2</b> : ____	Всего разделов: ____	Всего листов выписки: ____
<b>16.03.2021 № 99/2021/381407280</b>			
Кадастровый номер:		<b>47:01:0000000:50785</b>	

Номер точки	Координаты, м		Описание закрепления на местности	Средняя квадратическая погрешность определения координат характерных точек границы части земельного участка, м
	X	Y		
1	2	3	4	5
1190	516007.02	1293640.41	данные отсутствуют	данные отсутствуют
1191	515975.19	1293659.3	данные отсутствуют	данные отсутствуют
1192	515975.72	1293661.29	данные отсутствуют	данные отсутствуют
1193	515972.14	1293663.4	данные отсутствуют	данные отсутствуют
1194	515970.54	1293657.4	данные отсутствуют	данные отсутствуют
1195	516005.27	1293636.8	данные отсутствуют	данные отсутствуют
1196	515737.47	1293813.61	данные отсутствуют	данные отсутствуют
1197	515716.2	1293826.03	данные отсутствуют	данные отсутствуют
1198	515700.55	1293835.16	данные отсутствуют	данные отсутствуют
1199	515689.18	1293842.76	данные отсутствуют	данные отсутствуют
1200	515689.66	1293840.9	данные отсутствуют	данные отсутствуют
1201	515748.47	1293806.25	данные отсутствуют	данные отсутствуют
1202	515752.99	1293803.63	данные отсутствуют	данные отсутствуют
1203	515595.34	1293845.27	данные отсутствуют	данные отсутствуют
1204	515599.63	1293845.38	данные отсутствуют	данные отсутствуют
1205	515588.1	1293872.74	данные отсутствуют	данные отсутствуют
1206	515584.21	1293871.66	данные отсутствуют	данные отсутствуют

Государственный регистратор		ФГИС ЕГРН
полное наименование должности	подпись	инициалы, фамилия

М.П.

Выписка из Единого государственного реестра недвижимости об объекте недвижимости  
**Сведения о частях земельного участка**

<b>Земельный участок</b>			
(вид объекта недвижимости)			
Лист № ___ Раздела <b>4.2</b>	Всего листов раздела <b>4.2</b> : ___	Всего разделов: ___	Всего листов выписки: ___
<b>16.03.2021 № 99/2021/381407280</b>			
Кадастровый номер:		<b>47:01:0000000:50785</b>	

Номер точки	Координаты, м		Описание закрепления на местности	Средняя квадратическая погрешность определения координат характерных точек границы части земельного участка, м
	X	Y		
1	2	3	4	5
1207	516302.01	1293595.95	данные отсутствуют	данные отсутствуют
1208	516312.73	1293601.69	данные отсутствуют	данные отсутствуют
1209	516318.99	1293604.58	данные отсутствуют	данные отсутствуют
1210	516321.09	1293605.37	данные отсутствуют	данные отсутствуют
1211	516311.44	1293627.53	данные отсутствуют	данные отсутствуют
1212	516320.89	1293632.8	данные отсутствуют	данные отсутствуют
1213	516320.77	1293633.01	данные отсутствуют	данные отсутствуют
1214	516309.06	1293627.83	данные отсутствуют	данные отсутствуют
1215	516307.24	1293627.14	данные отсутствуют	данные отсутствуют
1216	516316.75	1293605.33	данные отсутствуют	данные отсутствуют
1217	516301.99	1293595.97	данные отсутствуют	данные отсутствуют
1218	482332.09	1290157.56	данные отсутствуют	данные отсутствуют
1219	482336.2	1290178.07	данные отсутствуют	данные отсутствуют
1220	482327.75	1290179.76	данные отсутствуют	данные отсутствуют
1221	482327.15	1290158.55	данные отсутствуют	данные отсутствуют

Государственный регистратор		ФГИС ЕГРН
полное наименование должности	подпись	инициалы, фамилия

М.П.

Выписка из Единого государственного реестра недвижимости об объекте недвижимости  
**Сведения о частях земельного участка**

<b>Земельный участок</b>				
<small>(вид объекта недвижимости)</small>				
Лист № __ Раздела <b>4.2</b>		Всего листов раздела <b>4.2</b> : __		Всего разделов: __
Всего листов выписки: __				
<b>16.03.2021 № 99/2021/381407280</b>				
Кадастровый номер:			<b>47:01:0000000:50785</b>	
Сведения о характерных точках границы части (частей) земельного участка				
Учетный номер части: 3				
Система координат: МСК 53 (Зона-2)				
Зона №				
Номер точки	Координаты, м		Описание закрепления на местности	Средняя квадратическая погрешность определения координат характерных точек границы части земельного участка, м
	X	Y		
1	2	3	4	5
1	483614.01	1294988.03	данные отсутствуют	данные отсутствуют
2	483586.03	1295003.62	данные отсутствуют	данные отсутствуют
3	483586	1294999.79	данные отсутствуют	данные отсутствуют
4	483586.03	1294969.27	данные отсутствуют	данные отсутствуют
5	483614.05	1294953.67	данные отсутствуют	данные отсутствуют
6	516485.46	1293676.23	данные отсутствуют	данные отсутствуют
7	516505.16	1293686.55	данные отсутствуют	данные отсутствуют
8	516504.54	1293706.98	данные отсутствуют	данные отсутствуют
9	516501.72	1293713.63	данные отсутствуют	данные отсутствуют
10	516498.81	1293714.81	данные отсутствуют	данные отсутствуют
11	516484.96	1293707.46	данные отсутствуют	данные отсутствуют
12	516484.54	1293706.36	данные отсутствуют	данные отсутствуют
13	516037.02	1293591.58	данные отсутствуют	данные отсутствуют
14	516037.05	1293593.68	данные отсутствуют	данные отсутствуют
15	516014.73	1293608.18	данные отсутствуют	данные отсутствуют
16	515989.71	1293624.54	данные отсутствуют	данные отсутствуют
Государственный регистратор			ФГИС ЕГРН	
полное наименование должности			подпись	
			инициалы, фамилия	

М.П.

Выписка из Единого государственного реестра недвижимости об объекте недвижимости  
**Сведения о частях земельного участка**

1408

<b>Земельный участок</b>			
(вид объекта недвижимости)			
Лист № ____ Раздела <b>4.2</b>	Всего листов раздела <b>4.2</b> : ____	Всего разделов: ____	Всего листов выписки: ____
<b>16.03.2021 № 99/2021/381407280</b>			
Кадастровый номер:		<b>47:01:0000000:50785</b>	

Номер точки	Координаты, м		Описание закрепления на местности	Средняя квадратическая погрешность определения координат характерных точек границы части земельного участка, м
	X	Y		
1	2	3	4	5
17	515982.22	1293625.97	данные отсутствуют	данные отсутствуют
18	515980.78	1293624.99	данные отсутствуют	данные отсутствуют
19	516031.6	1293593.92	данные отсутствуют	данные отсутствуют
20	482671.77	1293184.94	данные отсутствуют	данные отсутствуют
21	482675.6	1293189.6	данные отсутствуют	данные отсутствуют
21	482675.6	1293189.6	данные отсутствуют	данные отсутствуют
22	482685.76	1293201.95	данные отсутствуют	данные отсутствуют
23	482670.49	1293216.09	данные отсутствуют	данные отсутствуют
24	482656.63	1293198.96	данные отсутствуют	данные отсутствуют
25	515567.05	1293837.89	данные отсутствуют	данные отсутствуют
26	515590.13	1293844.35	данные отсутствуют	данные отсутствуют
27	515582.73	1293848.04	данные отсутствуют	данные отсутствуют
28	515575.96	1293845.77	данные отсутствуют	данные отсутствуют
29	515563	1293835.49	данные отсутствуют	данные отсутствуют
30	515416.7	1293713.53	данные отсутствуют	данные отсутствуют
31	515453.45	1293734.41	данные отсутствуют	данные отсутствуют
32	515474.7	1293749.5	данные отсутствуют	данные отсутствуют

Государственный регистратор		ФГИС ЕГРН
полное наименование должности	подпись	инициалы, фамилия

М.П.



Выписка из Единого государственного реестра недвижимости об объекте недвижимости  
**Сведения о частях земельного участка**

<b>Земельный участок</b>			
(вид объекта недвижимости)			
Лист № ____ Раздела <b>4.2</b>	Всего листов раздела <b>4.2</b> : ____	Всего разделов: ____	Всего листов выписки: ____
<b>16.03.2021 № 99/2021/381407280</b>			
Кадастровый номер:		<b>47:01:0000000:50785</b>	

Номер точки	Координаты, м		Описание закрепления на местности	Средняя квадратическая погрешность определения координат характерных точек границы части земельного участка, м
	X	Y		
1	2	3	4	5
33	515512.55	1293795.29	данные отсутствуют	данные отсутствуют
34	515512.9	1293795.66	данные отсутствуют	данные отсутствуют
35	515484.68	1293773.1	данные отсутствуют	данные отсутствуют
36	515437.79	1293735.72	данные отсутствуют	данные отсутствуют
37	515397.61	1293703.62	данные отсутствуют	данные отсутствуют
38	514260.15	1293090.81	данные отсутствуют	данные отсутствуют
39	514282.37	1293095.34	данные отсутствуют	данные отсутствуют
40	514231.17	1293100.1	данные отсутствуют	данные отсутствуют
41	514166.17	1293105.22	данные отсутствуют	данные отсутствуют
42	514103.81	1293110.05	данные отсутствуют	данные отсутствуют
43	514079.6	1293112.22	данные отсутствуют	данные отсутствуют
44	514154.45	1293094.58	данные отсутствуют	данные отсутствуют
45	514182.75	1293091.01	данные отсутствуют	данные отсутствуют
45	514182.75	1293091.01	данные отсутствуют	данные отсутствуют
45	514182.75	1293091.01	данные отсутствуют	данные отсутствуют
46	506992.19	1291643.32	данные отсутствуют	данные отсутствуют
47	507040.42	1291656.99	данные отсутствуют	данные отсутствуют

Государственный регистратор		ФГИС ЕГРН
полное наименование должности	подпись	инициалы, фамилия

М.П.

Выписка из Единого государственного реестра недвижимости об объекте недвижимости  
**Сведения о частях земельного участка**

<b>Земельный участок</b>			
(вид объекта недвижимости)			
Лист № ____ Раздела <b>4.2</b>	Всего листов раздела <b>4.2</b> : ____	Всего разделов: ____	Всего листов выписки: ____
<b>16.03.2021 № 99/2021/381407280</b>			
Кадастровый номер:		<b>47:01:0000000:50785</b>	

Номер точки	Координаты, м		Описание закрепления на местности	Средняя квадратическая погрешность определения координат характерных точек границы части земельного участка, м
	X	Y		
1	2	3	4	5
48	507032.21	1291679.67	данные отсутствуют	данные отсутствуют
49	506983.81	1291666.49	данные отсутствуют	данные отсутствуют
50	482714.02	1293235.37	данные отсутствуют	данные отсутствуют
51	482744.74	1293270.7	данные отсутствуют	данные отсутствуют
51	482744.74	1293270.7	данные отсутствуют	данные отсутствуют
52	482746.59	1293273.35	данные отсутствуют	данные отсутствуют
53	482734.28	1293284.7	данные отсутствуют	данные отсутствуют
54	482726.1	1293275.83	данные отсутствуют	данные отсутствуют
55	482699.49	1293248.75	данные отсутствуют	данные отсутствуют
56	484084.19	1286682.61	данные отсутствуют	данные отсутствуют
57	484088.53	1286686.81	данные отсутствуют	данные отсутствуют
58	484094.29	1286687.35	данные отсутствуют	данные отсутствуют
59	484102.82	1286687.72	данные отсутствуют	данные отсутствуют
60	484109.77	1286687.59	данные отсутствуют	данные отсутствуют
61	484111.96	1286688.29	данные отсутствуют	данные отсутствуют
62	484112.75	1286688.63	данные отсутствуют	данные отсутствуют
63	484112.84	1286690.85	данные отсутствуют	данные отсутствуют

Государственный регистратор		ФГИС ЕГРН
полное наименование должности	подпись	инициалы, фамилия

М.П.

Выписка из Единого государственного реестра недвижимости об объекте недвижимости  
**Сведения о частях земельного участка**

<b>Земельный участок</b>			
(вид объекта недвижимости)			
Лист № ___ Раздела <b>4.2</b>	Всего листов раздела <b>4.2</b> : ___	Всего разделов: ___	Всего листов выписки: ___
<b>16.03.2021 № 99/2021/381407280</b>			
Кадастровый номер:		<b>47:01:0000000:50785</b>	

Номер точки	Координаты, м		Описание закрепления на местности	Средняя квадратическая погрешность определения координат характерных точек границы части земельного участка, м
	X	Y		
1	2	3	4	5
64	484111.21	1286690.15	данные отсутствуют	данные отсутствуют
65	484109.49	1286689.6	данные отсутствуют	данные отсутствуют
66	484102.81	1286689.72	данные отсутствуют	данные отсутствуют
67	484094.18	1286689.35	данные отсутствуют	данные отсутствуют
68	484087.6	1286688.7	данные отсутствуют	данные отсутствуют
69	484084.63	1286685.81	данные отсутствуют	данные отсутствуют
70	484084.55	1286683.74	данные отсутствуют	данные отсутствуют
70	484084.55	1286683.74	данные отсутствуют	данные отсутствуют
71	484083.75	1286808.85	данные отсутствуют	данные отсутствуют
71	484083.75	1286808.85	данные отсутствуют	данные отсутствуют
72	484067.6	1286842.37	данные отсутствуют	данные отсутствуют
72	484067.6	1286842.37	данные отсутствуют	данные отсутствуют
73	484059.03	1286858.41	данные отсутствуют	данные отсутствуют
74	484049.1	1286873.89	данные отсутствуют	данные отсутствуют
75	484043.8	1286883.06	данные отсутствуют	данные отсутствуют
76	484035.35	1286896.55	данные отсутствуют	данные отсутствуют
77	484035.3	1286894.34	данные отсутствуют	данные отсутствуют

Государственный регистратор		ФГИС ЕГРН
полное наименование должности	подпись	инициалы, фамилия

М.П.

Выписка из Единого государственного реестра недвижимости об объекте недвижимости  
**Сведения о частях земельного участка**

<b>Земельный участок</b>			
(вид объекта недвижимости)			
Лист № ____ Раздела <b>4.2</b>	Всего листов раздела <b>4.2</b> : ____	Всего разделов: ____	Всего листов выписки: ____
<b>16.03.2021 № 99/2021/381407280</b>			
Кадастровый номер:		<b>47:01:0000000:50785</b>	

Номер точки	Координаты, м		Описание закрепления на местности	Средняя квадратическая погрешность определения координат характерных точек границы части земельного участка, м
	X	Y		
1	2	3	4	5
78	484036.81	1286891.13	данные отсутствуют	данные отсутствуют
79	484047.38	1286872.87	данные отсутствуют	данные отсутствуют
80	484063.1	1286848.35	данные отсутствуют	данные отсутствуют
81	484068.48	1286839.5	данные отсутствуют	данные отсутствуют
82	484095.23	1286777.93	данные отсутствуют	данные отсутствуют
83	484097.52	1286773.86	данные отсутствуют	данные отсутствуют
84	484018.53	1286499.75	данные отсутствуют	данные отсутствуют
85	484062.88	1286600.14	данные отсутствуют	данные отсутствуют
86	484075.35	1286652.89	данные отсутствуют	данные отсутствуют
87	484077.33	1286660.77	данные отсутствуют	данные отсутствуют
88	484068.57	1286632.89	данные отсутствуют	данные отсутствуют
89	484060.96	1286600.69	данные отсутствуют	данные отсутствуют
90	484024.77	1286518.82	данные отсутствуют	данные отсутствуют
91	484019.45	1286505.33	данные отсутствуют	данные отсутствуют
91	484019.45	1286505.33	данные отсутствуют	данные отсутствуют
91	484019.45	1286505.33	данные отсутствуют	данные отсутствуют
92	484015.05	1286489.75	данные отсутствуют	данные отсутствуют

Государственный регистратор		ФГИС ЕГРН
полное наименование должности	подпись	инициалы, фамилия

М.П.

Выписка из Единого государственного реестра недвижимости об объекте недвижимости  
**Сведения о частях земельного участка**

<b>Земельный участок</b>			
(вид объекта недвижимости)			
Лист № ___ Раздела <b>4.2</b>	Всего листов раздела <b>4.2</b> : ___	Всего разделов: ___	Всего листов выписки: ___
<b>16.03.2021 № 99/2021/381407280</b>			
Кадастровый номер:		<b>47:01:0000000:50785</b>	

Номер точки	Координаты, м		Описание закрепления на местности	Средняя квадратическая погрешность определения координат характерных точек границы части земельного участка, м
	X	Y		
1	2	3	4	5
93	482745.59	1293271.91	данные отсутствуют	данные отсутствуют
94	482723.66	1293273.35	данные отсутствуют	данные отсутствуют
95	482721.85	1293271.51	данные отсутствуют	данные отсутствуют
96	482744.16	1293270.03	данные отсутствуют	данные отсутствуют
97	482695.43	1293213.7	данные отсутствуют	данные отсутствуют
97	482695.43	1293213.7	данные отсутствуют	данные отсутствуют
98	482700.13	1293219.41	данные отсутствуют	данные отсутствуют
98	482700.13	1293219.41	данные отсутствуют	данные отсутствуют
99	482728.72	1293252.29	данные отсутствуют	данные отсутствуют
100	482715.02	1293264.56	данные отсутствуют	данные отсутствуют
101	482684.8	1293233.8	данные отсутствуют	данные отсутствуют
101	482684.8	1293233.8	данные отсутствуют	данные отсутствуют
102	482677.88	1293225.24	данные отсутствуют	данные отсутствуют
103	482693.4	1293211.23	данные отсутствуют	данные отсутствуют
103	482693.4	1293211.23	данные отсутствуют	данные отсутствуют
104	507048.31	1291659.22	данные отсутствуют	данные отсутствуют
104	507048.31	1291659.22	данные отсутствуют	данные отсутствуют

Государственный регистратор		ФГИС ЕГРН
полное наименование должности	подпись	инициалы, фамилия

М.П.

Выписка из Единого государственного реестра недвижимости об объекте недвижимости  
**Сведения о частях земельного участка**

<b>Земельный участок</b>			
(вид объекта недвижимости)			
Лист № ___ Раздела <b>4.2</b>	Всего листов раздела <b>4.2</b> : ___	Всего разделов: ___	Всего листов выписки: ___
<b>16.03.2021 № 99/2021/381407280</b>			
Кадастровый номер:		<b>47:01:0000000:50785</b>	

Номер точки	Координаты, м		Описание закрепления на местности	Средняя квадратическая погрешность определения координат характерных точек границы части земельного участка, м
	X	Y		
1	2	3	4	5
105	507069.39	1291665	данные отсутствуют	данные отсутствуют
105	507069.39	1291665	данные отсутствуют	данные отсутствуют
106	507056.65	1291686.32	данные отсутствуют	данные отсутствуют
106	507056.65	1291686.32	данные отсутствуют	данные отсутствуют
107	507026.59	1291678.14	данные отсутствуют	данные отсутствуют
107	507026.59	1291678.14	данные отсутствуют	данные отсутствуют
108	507039.4	1291656.7	данные отсутствуют	данные отсутствуют
108	507039.4	1291656.7	данные отсутствуют	данные отсутствуют
109	503545.04	1292083.01	данные отсутствуют	данные отсутствуют
110	503579.88	1292097.81	данные отсутствуют	данные отсутствуют
111	503716.18	1292170.4	данные отсутствуют	данные отсутствуют
112	503824.99	1292229.42	данные отсутствуют	данные отсутствуют
113	503824.2	1292229.68	данные отсутствуют	данные отсутствуют
113	503824.2	1292229.68	данные отсутствуют	данные отсутствуют
114	503750.25	1292196.56	данные отсутствуют	данные отсутствуют
114	503750.25	1292196.56	данные отсутствуют	данные отсутствуют
115	503669.48	1292153.02	данные отсутствуют	данные отсутствуют

Государственный регистратор		ФГИС ЕГРН
полное наименование должности	подпись	инициалы, фамилия

М.П.

Выписка из Единого государственного реестра недвижимости об объекте недвижимости  
**Сведения о частях земельного участка**

<b>Земельный участок</b>			
(вид объекта недвижимости)			
Лист № ____ Раздела <b>4.2</b>	Всего листов раздела <b>4.2</b> : ____	Всего разделов: ____	Всего листов выписки: ____
<b>16.03.2021 № 99/2021/381407280</b>			
Кадастровый номер:		<b>47:01:0000000:50785</b>	

Номер точки	Координаты, м		Описание закрепления на местности	Средняя квадратическая погрешность определения координат характерных точек границы части земельного участка, м
	X	Y		
1	2	3	4	5
115	503669.48	1292153.02	данные отсутствуют	данные отсутствуют
116	503562.85	1292093.03	данные отсутствуют	данные отсутствуют
116	503562.85	1292093.03	данные отсутствуют	данные отсутствуют
117	503551.16	1292086.36	данные отсутствуют	данные отсутствуют
117	503551.16	1292086.36	данные отсутствуют	данные отсутствуют
118	483277.7	1287220.24	данные отсутствуют	данные отсутствуют
118	483277.7	1287220.24	данные отсутствуют	данные отсутствуют
119	483284.4	1287224.62	данные отсутствуют	данные отсутствуют
119	483284.4	1287224.62	данные отсутствуют	данные отсутствуют
120	483288.75	1287231.27	данные отсутствуют	данные отсутствуют
120	483288.75	1287231.27	данные отсутствуют	данные отсутствуют
121	483290.7	1287244.75	данные отсутствуют	данные отсутствуют
121	483290.7	1287244.75	данные отсутствуют	данные отсутствуют
121	483290.7	1287244.75	данные отсутствуют	данные отсутствуют
122	483316.59	1287255.56	данные отсутствуют	данные отсутствуют
123	483334.03	1287282.46	данные отсутствуют	данные отсутствуют
124	483333.17	1287292.28	данные отсутствуют	данные отсутствуют

Государственный регистратор		ФГИС ЕГРН
полное наименование должности	подпись	инициалы, фамилия

М.П.

Выписка из Единого государственного реестра недвижимости об объекте недвижимости  
**Сведения о частях земельного участка**

<b>Земельный участок</b>			
(вид объекта недвижимости)			
Лист № ____ Раздела <b>4.2</b>	Всего листов раздела <b>4.2</b> : ____	Всего разделов: ____	Всего листов выписки: ____
<b>16.03.2021 № 99/2021/381407280</b>			
Кадастровый номер:		<b>47:01:0000000:50785</b>	

Номер точки	Координаты, м		Описание закрепления на местности	Средняя квадратическая погрешность определения координат характерных точек границы части земельного участка, м
	X	Y		
1	2	3	4	5
125	483327.7	1287290.53	данные отсутствуют	данные отсутствуют
125	483327.7	1287290.53	данные отсутствуют	данные отсутствуют
126	483309.31	1287282.85	данные отсутствуют	данные отсутствуют
127	483284.82	1287245.61	данные отсутствуют	данные отсутствуют
128	483258.12	1287222.51	данные отсутствуют	данные отсутствуют
129	483258.2	1287222.28	данные отсутствуют	данные отсутствуют
129	483258.2	1287222.28	данные отсутствуют	данные отсутствуют
130	483266.35	1287217.99	данные отсутствуют	данные отсутствуют
130	483266.35	1287217.99	данные отсутствуют	данные отсутствуют
131	483054.16	1287548.35	данные отсутствуют	данные отсутствуют
132	483058.93	1287549.58	данные отсутствуют	данные отсутствуют
133	483071.42	1287557.26	данные отсутствуют	данные отсутствуют
134	483073.99	1287559.98	данные отсутствуют	данные отсутствуют
135	483072.72	1287561.54	данные отсутствуют	данные отсутствуют
136	483070.27	1287558.94	данные отсутствуют	данные отсутствуют
137	483058.35	1287551.52	данные отсутствуют	данные отсутствуют
138	483052.63	1287550.02	данные отсутствуют	данные отсутствуют
Государственный регистратор				ФГИС ЕГРН
полное наименование должности			подпись	инициалы, фамилия

М.П.



Выписка из Единого государственного реестра недвижимости об объекте недвижимости  
**Сведения о частях земельного участка**

<b>Земельный участок</b>			
(вид объекта недвижимости)			
Лист № ___ Раздела <b>4.2</b>	Всего листов раздела <b>4.2</b> : ___	Всего разделов: ___	Всего листов выписки: ___
<b>16.03.2021 № 99/2021/381407280</b>			
Кадастровый номер:		<b>47:01:0000000:50785</b>	

Номер точки	Координаты, м		Описание закрепления на местности	Средняя квадратическая погрешность определения координат характерных точек границы части земельного участка, м
	X	Y		
1	2	3	4	5
139	482941.99	1287721.74	данные отсутствуют	данные отсутствуют
140	482963.93	1287728.8	данные отсутствуют	данные отсутствуют
141	482964.1	1287738.25	данные отсутствуют	данные отсутствуют
141	482964.1	1287738.25	данные отсутствуют	данные отсутствуют
142	482965.28	1287751.14	данные отсутствуют	данные отсутствуют
143	482942.54	1287743.88	данные отсутствуют	данные отсутствуют
144	482942.55	1287743.73	данные отсутствуют	данные отсутствуют
144	482942.55	1287743.73	данные отсутствуют	данные отсутствуют
145	482941.98	1287743.7	данные отсутствуют	данные отсутствуют
146	482940.02	1287743.07	данные отсутствуют	данные отсутствуют
147	482938.95	1287743.13	данные отсутствуют	данные отсутствуют
148	482939.88	1287736.39	данные отсутствуют	данные отсутствуют
148	482939.88	1287736.39	данные отсутствуют	данные отсутствуют
149	482940.57	1287726.35	данные отсутствуют	данные отсутствуют
149	482940.57	1287726.35	данные отсутствуют	данные отсутствуют
150	482940.45	1287721.78	данные отсутствуют	данные отсутствуют
151	482323.87	1289992.52	данные отсутствуют	данные отсутствуют

Государственный регистратор		ФГИС ЕГРН
полное наименование должности	подпись	инициалы, фамилия

М.П.

Выписка из Единого государственного реестра недвижимости об объекте недвижимости  
**Сведения о частях земельного участка**

1418

<b>Земельный участок</b>			
(вид объекта недвижимости)			
Лист № ____ Раздела <b>4.2</b>	Всего листов раздела <b>4.2</b> : ____	Всего разделов: ____	Всего листов выписки: ____
<b>16.03.2021 № 99/2021/381407280</b>			
Кадастровый номер:		<b>47:01:0000000:50785</b>	

Номер точки	Координаты, м		Описание закрепления на местности	Средняя квадратическая погрешность определения координат характерных точек границы части земельного участка, м
	X	Y		
1	2	3	4	5
152	482323.8	1289976.37	данные отсутствуют	данные отсутствуют
152	482323.8	1289976.37	данные отсутствуют	данные отсутствуют
153	482326.92	1289968.8	данные отсутствуют	данные отсутствуют
154	482762.39	1289195.08	данные отсутствуют	данные отсутствуют
155	482731.39	1289195.97	данные отсутствуют	данные отсутствуют
156	482743.08	1289174.62	данные отсутствуют	данные отсутствуют
157	482773.8	1289173.74	данные отсутствуют	данные отсутствуют
158	482324	1290024.85	данные отсутствуют	данные отсутствуют
159	482338.77	1290189.09	данные отсутствуют	данные отсутствуют
160	482340.04	1290235.5	данные отсутствуют	данные отсутствуют
161	482348.86	1290262.49	данные отсутствуют	данные отсутствуют
162	482338.35	1290298.77	данные отсутствуют	данные отсутствуют
163	482322.99	1290251.32	данные отсутствуют	данные отсутствуют
164	482326.35	1290239.73	данные отсутствуют	данные отсутствуют
164	482326.35	1290239.73	данные отсутствуют	данные отсутствуют
165	482329.05	1290225.49	данные отсутствуют	данные отсутствуют
165	482329.05	1290225.49	данные отсутствуют	данные отсутствуют

Государственный регистратор		ФГИС ЕГРН
полное наименование должности	подпись	инициалы, фамилия

М.П.

Выписка из Единого государственного реестра недвижимости об объекте недвижимости  
**Сведения о частях земельного участка**

<b>Земельный участок</b>			
(вид объекта недвижимости)			
Лист № ___ Раздела <b>4.2</b>	Всего листов раздела <b>4.2</b> : ___	Всего разделов: ___	Всего листов выписки: ___
<b>16.03.2021 № 99/2021/381407280</b>			
Кадастровый номер:		<b>47:01:0000000:50785</b>	

Номер точки	Координаты, м		Описание закрепления на местности	Средняя квадратическая погрешность определения координат характерных точек границы части земельного участка, м
	X	Y		
1	2	3	4	5
166	482324.1	1290050.72	данные отсутствуют	данные отсутствуют
166	482324.1	1290050.72	данные отсутствуют	данные отсутствуют
167	484055.04	1286384.19	данные отсутствуют	данные отсутствуют
168	484066.88	1286392.84	данные отсутствуют	данные отсутствуют
169	484070.65	1286397.26	данные отсутствуют	данные отсутствуют
170	484068.93	1286398.94	данные отсутствуют	данные отсутствуют
171	484065.16	1286394.53	данные отсутствуют	данные отсутствуют
172	484053.57	1286386.08	данные отсутствуют	данные отсутствуют
173	484047.64	1286380.6	данные отсутствуют	данные отсутствуют
174	484049.35	1286378.94	данные отсутствуют	данные отсутствуют
175	483053.87	1287548.68	данные отсутствуют	данные отсутствуют
176	483059.05	1287549.99	данные отсутствуют	данные отсутствуют
177	483071.27	1287557.64	данные отсутствуют	данные отсутствуют
178	483073.75	1287560.28	данные отсутствуют	данные отсутствуют
179	483072.47	1287561.85	данные отсутствуют	данные отсутствуют
180	483070.02	1287559.25	данные отсутствуют	данные отсутствуют
181	483058.19	1287551.89	данные отсутствуют	данные отсутствуют

Государственный регистратор		ФГИС ЕГРН
полное наименование должности	подпись	инициалы, фамилия

М.П.

Выписка из Единого государственного реестра недвижимости об объекте недвижимости  
**Сведения о частях земельного участка**

<b>Земельный участок</b>			
(вид объекта недвижимости)			
Лист № ____ Раздела <b>4.2</b>	Всего листов раздела <b>4.2</b> : ____	Всего разделов: ____	Всего листов выписки: ____
<b>16.03.2021 № 99/2021/381407280</b>			
Кадастровый номер:		<b>47:01:0000000:50785</b>	

Номер точки	Координаты, м		Описание закрепления на местности	Средняя квадратическая погрешность определения координат характерных точек границы части земельного участка, м
	X	Y		
1	2	3	4	5
182	483052.3	1287550.39	данные отсутствуют	данные отсутствуют
183	491840.06	1292553.44	данные отсутствуют	данные отсутствуют
184	491885.71	1292563.42	данные отсутствуют	данные отсутствуют
185	491873.05	1292568.71	данные отсутствуют	данные отсутствуют
186	491840.57	1292584.25	данные отсутствуют	данные отсутствуют
187	491815.37	1292578.74	данные отсутствуют	данные отсутствуют
188	491796.04	1292574.51	данные отсутствуют	данные отсутствуют
189	491570.35	1292494.35	данные отсутствуют	данные отсутствуют
190	491636.39	1292508.82	данные отсутствуют	данные отсутствуют
191	491644.95	1292524.12	данные отсутствуют	данные отсутствуют
192	491653.88	1292543.36	данные отсутствуют	данные отсутствуют
193	491619.41	1292535.81	данные отсутствуют	данные отсутствуют
194	491608.05	1292515.53	данные отсутствуют	данные отсутствуют
195	491596.5	1292503.98	данные отсутствуют	данные отсутствуют
196	491582	1292498.03	данные отсутствуют	данные отсутствуют
197	491255.19	1292375.06	данные отсутствуют	данные отсутствуют
198	491365.95	1292417.92	данные отсутствуют	данные отсутствуют

Государственный регистратор		ФГИС ЕГРН
полное наименование должности	подпись	инициалы, фамилия

М.П.

Выписка из Единого государственного реестра недвижимости об объекте недвижимости  
**Сведения о частях <sup>1421</sup> земельного участка**

<b>Земельный участок</b>			
(вид объекта недвижимости)			
Лист № ___ Раздела <b>4.2</b>	Всего листов раздела <b>4.2</b> : ___	Всего разделов: ___	Всего листов выписки: ___
<b>16.03.2021 № 99/2021/381407280</b>			
Кадастровый номер:		<b>47:01:0000000:50785</b>	

Номер точки	Координаты, м		Описание закрепления на местности	Средняя квадратическая погрешность определения координат характерных точек границы части земельного участка, м
	X	Y		
1	2	3	4	5
199	491541.72	1292485.31	данные отсутствуют	данные отсутствуют
200	491350.55	1292424.94	данные отсутствуют	данные отсутствуют
201	491311	1292408.04	данные отсутствуют	данные отсутствуют
202	491265.4	1292381.57	данные отсутствуют	данные отсутствуют
203	490826.88	1292087.31	данные отсутствуют	данные отсутствуют
204	490900.52	1292140.93	данные отсутствуют	данные отсутствуют
205	490875.1	1292123.77	данные отсутствуют	данные отсутствуют
206	490827.2	1292087.62	данные отсутствуют	данные отсутствуют
207	486431.73	1287796.21	данные отсутствуют	данные отсутствуют
208	486614.57	1287861.44	данные отсутствуют	данные отсутствуют
209	486593.7	1287858.77	данные отсутствуют	данные отсутствуют
210	486543.8	1287857.55	данные отсутствуют	данные отсутствуют
211	486489.4	1287838.75	данные отсутствуют	данные отсутствуют
212	486408.68	1287787.97	данные отсутствуют	данные отсутствуют
213	484525.05	1286481.8	данные отсутствуют	данные отсутствуют
214	484542.38	1286493.63	данные отсутствуют	данные отсутствуют
215	484601.51	1286532.44	данные отсутствуют	данные отсутствуют

Государственный регистратор		ФГИС ЕГРН
полное наименование должности	подпись	инициалы, фамилия

М.П.

Выписка из Единого государственного реестра недвижимости об объекте недвижимости  
**Сведения о частях земельного участка**

<b>Земельный участок</b>			
(вид объекта недвижимости)			
Лист № ____ Раздела <b>4.2</b>	Всего листов раздела <b>4.2</b> : ____	Всего разделов: ____	Всего листов выписки: ____
<b>16.03.2021 № 99/2021/381407280</b>			
Кадастровый номер:		<b>47:01:0000000:50785</b>	

Номер точки	Координаты, м		Описание закрепления на местности	Средняя квадратическая погрешность определения координат характерных точек границы части земельного участка, м
	X	Y		
1	2	3	4	5
216	484633.16	1286554.71	данные отсутствуют	данные отсутствуют
217	484637.21	1286554.19	данные отсутствуют	данные отсутствуют
218	484639.34	1286553.71	данные отсутствуют	данные отсутствуют
219	484640.37	1286553.38	данные отсутствуют	данные отсутствуют
220	484641.7	1286552.83	данные отсутствуют	данные отсутствуют
221	484643.18	1286552.02	данные отсутствуют	данные отсутствуют
222	484644.4	1286551.19	данные отсутствуют	данные отсутствуют
223	484646.27	1286552.3	данные отсутствуют	данные отсутствуют
224	484645.97	1286552.54	данные отсутствуют	данные отсутствуют
225	484644.25	1286553.71	данные отсутствуют	данные отсутствуют
226	484642.95	1286554.45	данные отсутствуют	данные отсутствуют
227	484641.45	1286555.12	данные отсутствуют	данные отсутствуют
228	484639.85	1286555.65	данные отсутствуют	данные отсутствуют
229	484637.58	1286556.16	данные отсутствуют	данные отсутствуют
230	484632.65	1286556.78	данные отсутствуют	данные отсутствуют
231	484600.4	1286534.1	данные отсутствуют	данные отсутствуют
232	484541.26	1286495.29	данные отсутствуют	данные отсутствуют
Государственный регистратор				ФГИС ЕГРН
полное наименование должности			подпись	инициалы, фамилия

М.П.

Выписка из Единого государственного реестра недвижимости об объекте недвижимости  
**Сведения о частях земельного участка**

<b>Земельный участок</b>			
(вид объекта недвижимости)			
Лист № ____ Раздела <b>4.2</b>	Всего листов раздела <b>4.2</b> : ____	Всего разделов: ____	Всего листов выписки: ____
<b>16.03.2021 № 99/2021/381407280</b>			
Кадастровый номер:		<b>47:01:0000000:50785</b>	

Номер точки	Координаты, м		Описание закрепления на местности	Средняя квадратическая погрешность определения координат характерных точек границы части земельного участка, м
	X	Y		
1	2	3	4	5
233	484524.31	1286483.71	данные отсутствуют	данные отсутствуют
234	484523.84	1286483.67	данные отсутствуют	данные отсутствуют
235	484523.36	1286483.96	данные отсутствуют	данные отсутствуют
236	484519.4	1286491.03	данные отсутствуют	данные отсутствуют
237	484514.44	1286499.08	данные отсутствуют	данные отсутствуют
238	484513.55	1286498.48	данные отсутствуют	данные отсутствуют
239	484512.71	1286498.08	данные отсутствуют	данные отсутствуют
240	484517.67	1286490.03	данные отсутствуют	данные отсутствуют
241	484521.62	1286483.02	данные отсутствуют	данные отсутствуют
242	484522.29	1286482.23	данные отсутствуют	данные отсутствуют
243	484523.12	1286481.8	данные отсутствуют	данные отсутствуют
244	484524.01	1286481.65	данные отсутствуют	данные отсутствуют
245	484095.87	1286333.79	данные отсутствуют	данные отсутствуют
246	484112.71	1286340.93	данные отсутствуют	данные отсутствуют
247	484124.62	1286344.71	данные отсутствуют	данные отсутствуют
248	484145.93	1286353.12	данные отсутствуют	данные отсутствуют
249	484148.25	1286353.99	данные отсутствуют	данные отсутствуют
Государственный регистратор				ФГИС ЕГРН
полное наименование должности			подпись	инициалы, фамилия

М.П.

Выписка из Единого государственного реестра недвижимости об объекте недвижимости  
**Сведения о частях земельного участка**

<b>Земельный участок</b>			
(вид объекта недвижимости)			
Лист № ___ Раздела <b>4.2</b>	Всего листов раздела <b>4.2</b> : ___	Всего разделов: ___	Всего листов выписки: ___
<b>16.03.2021 № 99/2021/381407280</b>			
Кадастровый номер:		<b>47:01:0000000:50785</b>	

Номер точки	Координаты, м		Описание закрепления на местности	Средняя квадратическая погрешность определения координат характерных точек границы части земельного участка, м
	X	Y		
1	2	3	4	5
250	484150.14	1286354.92	данные отсутствуют	данные отсутствуют
251	484152.35	1286356.3	данные отсутствуют	данные отсутствуют
252	484156	1286358.27	данные отсутствуют	данные отсутствуют
253	484157.43	1286359.92	данные отсутствуют	данные отсутствуют
254	484158.68	1286361.9	данные отсутствуют	данные отсутствуют
255	484160.16	1286364.92	данные отсутствуют	данные отсутствуют
256	484160.6	1286365.98	данные отсутствуют	данные отсутствуют
257	484157.79	1286364.6	данные отсутствуют	данные отсутствуют
258	484156.75	1286362.47	данные отсутствуют	данные отсутствуют
259	484154.72	1286359.89	данные отсутствуют	данные отсутствуют
260	484151.38	1286358.05	данные отсутствуют	данные отсутствуют
261	484149.12	1286356.64	данные отсутствуют	данные отсутствуют
262	484147.44	1286355.81	данные отсутствуют	данные отсутствуют
263	484145.28	1286355.01	данные отсутствуют	данные отсутствуют
264	484123.92	1286346.58	данные отсутствуют	данные отсутствуют
265	484111.98	1286342.79	данные отсутствуют	данные отсутствуют
266	484094.31	1286335.3	данные отсутствуют	данные отсутствуют
Государственный регистратор				ФГИС ЕГРН
полное наименование должности			подпись	инициалы, фамилия

М.П.



Выписка из Единого государственного реестра недвижимости об объекте недвижимости  
**Сведения о частях земельного участка**

<b>Земельный участок</b>			
<small>(вид объекта недвижимости)</small>			
Лист № ___ Раздела <b>4.2</b>	Всего листов раздела <b>4.2</b> : ___	Всего разделов: ___	Всего листов выписки: ___
<b>16.03.2021 № 99/2021/381407280</b>			
Кадастровый номер:		<b>47:01:0000000:50785</b>	

Номер точки	Координаты, м		Описание закрепления на местности	Средняя квадратическая погрешность определения координат характерных точек границы части земельного участка, м
	X	Y		
1	2	3	4	5
267	504869.1	1291887.92	данные отсутствуют	данные отсутствуют
268	504885.61	1291910.55	данные отсутствуют	данные отсутствуют
269	504845.97	1291940.79	данные отсутствуют	данные отсутствуют
270	504829.46	1291918.15	данные отсутствуют	данные отсутствуют
271	501919.91	1291142.41	данные отсутствуют	данные отсутствуют
272	501936.66	1291165.87	данные отсутствуют	данные отсутствуют
273	501941.82	1291172.1	данные отсутствуют	данные отсутствуют
274	501940.24	1291172.06	данные отсутствуют	данные отсутствуют
275	501915.91	1291171.23	данные отсутствуют	данные отсутствуют
276	501895.06	1291142.02	данные отсутствуют	данные отсутствуют
277	496125.31	1292339.8	данные отсутствуют	данные отсутствуют
278	496115.85	1292346.6	данные отсутствуют	данные отсутствуют
279	496101.1	1292358	данные отсутствуют	данные отсутствуют
280	496087.69	1292333.81	данные отсутствуют	данные отсутствуют
281	496098.6	1292324.54	данные отсутствуют	данные отсутствуют
282	496111.64	1292315.14	данные отсутствуют	данные отсутствуют
283	493897.2	1292361.22	данные отсутствуют	данные отсутствуют

Государственный регистратор		ФГИС ЕГРН
полное наименование должности	подпись	инициалы, фамилия

М.П.

Выписка из Единого государственного реестра недвижимости об объекте недвижимости  
**Сведения о частях земельного участка**

<b>Земельный участок</b>			
(вид объекта недвижимости)			
Лист № ___ Раздела <b>4.2</b>	Всего листов раздела <b>4.2</b> : ___	Всего разделов: ___	Всего листов выписки: ___
<b>16.03.2021 № 99/2021/381407280</b>			
Кадастровый номер:		<b>47:01:0000000:50785</b>	

Номер точки	Координаты, м		Описание закрепления на местности	Средняя квадратическая погрешность определения координат характерных точек границы части земельного участка, м
	X	Y		
1	2	3	4	5
283	493897.2	1292361.22	данные отсутствуют	данные отсутствуют
284	493926.45	1292368.82	данные отсутствуют	данные отсутствуют
284	493926.45	1292368.82	данные отсутствуют	данные отсутствуют
285	493931.48	1292370.84	данные отсутствуют	данные отсутствуют
286	493922.12	1292371.08	данные отсутствуют	данные отсутствуют
287	493644.96	1292386.28	данные отсутствуют	данные отсутствуют
288	493624.72	1292406.73	данные отсутствуют	данные отсутствуют
289	493583.19	1292406.03	данные отсутствуют	данные отсутствуют
290	493612.43	1292376.5	данные отсутствуют	данные отсутствуют
291	493617.97	1292376.72	данные отсутствуют	данные отсутствуют
291	493617.97	1292376.72	данные отсутствуют	данные отсутствуют
292	493718.45	1292380.29	данные отсутствуют	данные отсутствуют
292	493718.45	1292380.29	данные отсутствуют	данные отсутствуют
293	493779.05	1292376.39	данные отсутствуют	данные отсутствуют
293	493779.05	1292376.39	данные отсутствуют	данные отсутствуют
294	493808.85	1292372.13	данные отсутствуют	данные отсутствуют
294	493808.85	1292372.13	данные отсутствуют	данные отсутствуют

Государственный регистратор		ФГИС ЕГРН
полное наименование должности	подпись	инициалы, фамилия

М.П.

Выписка из Единого государственного реестра недвижимости об объекте недвижимости  
**Сведения о частях земельного участка**

<b>Земельный участок</b>			
(вид объекта недвижимости)			
Лист № ____ Раздела <b>4.2</b>	Всего листов раздела <b>4.2</b> : ____	Всего разделов: ____	Всего листов выписки: ____
<b>16.03.2021 № 99/2021/381407280</b>			
Кадастровый номер:		<b>47:01:0000000:50785</b>	

Номер точки	Координаты, м		Описание закрепления на местности	Средняя квадратическая погрешность определения координат характерных точек границы части земельного участка, м
	X	Y		
1	2	3	4	5
295	493883	1292360.25	данные отсутствуют	данные отсутствуют
295	493883	1292360.25	данные отсутствуют	данные отсутствуют
296	483265.51	1287218.43	данные отсутствуют	данные отсутствуют
297	483288.67	1287243.12	данные отсутствуют	данные отсутствуют
298	483290.68	1287244.62	данные отсутствуют	данные отсутствуют
299	483291.04	1287244.89	данные отсутствуют	данные отсутствуют
300	483291.72	1287245.4	данные отсутствуют	данные отсутствуют
301	483296.15	1287247.03	данные отсутствуют	данные отсутствуют
302	483320.77	1287257.3	данные отсутствуют	данные отсутствуют
303	483329.48	1287263.69	данные отсутствуют	данные отсутствуют
304	483375.93	1287280.32	данные отсутствуют	данные отсутствуют
305	483401.06	1287286.66	данные отсутствуют	данные отсутствуют
306	483409.41	1287286.89	данные отсутствуют	данные отсутствуют
307	483422.66	1287284.76	данные отсутствуют	данные отсутствуют
308	483423.29	1287284.93	данные отсутствуют	данные отсутствуют
309	483423.81	1287285.71	данные отсутствуют	данные отсутствуют
310	483424.68	1287311.76	данные отсутствуют	данные отсутствуют
Государственный регистратор				ФГИС ЕГРН
полное наименование должности			подпись	инициалы, фамилия

М.П.

Выписка из Единого государственного реестра недвижимости об объекте недвижимости  
**Сведения о частях земельного участка**

<b>Земельный участок</b>			
(вид объекта недвижимости)			
Лист № ____ Раздела <b>4.2</b>	Всего листов раздела <b>4.2</b> : ____	Всего разделов: ____	Всего листов выписки: ____
<b>16.03.2021 № 99/2021/381407280</b>			
Кадастровый номер:		<b>47:01:0000000:50785</b>	

Номер точки	Координаты, м		Описание закрепления на местности	Средняя квадратическая погрешность определения координат характерных точек границы части земельного участка, м
	X	Y		
1	2	3	4	5
311	483422.28	1287311.73	данные отсутствуют	данные отсутствуют
312	483421.47	1287287.38	данные отсутствуют	данные отсутствуют
313	483409.48	1287289.29	данные отсутствуют	данные отсутствуют
314	483400.67	1287289.08	данные отсутствуют	данные отсутствуют
315	483375.18	1287282.6	данные отсутствуют	данные отсутствуют
316	483328.21	1287265.75	данные отсутствуют	данные отсутствуют
317	483316.36	1287257	данные отсутствуют	данные отсутствуют
318	483290.67	1287247.57	данные отсутствуют	данные отсутствуют
319	483287.01	1287244.85	данные отсутствуют	данные отсутствуют
320	483263.25	1287219.62	данные отсутствуют	данные отсутствуют
321	503863.68	1292244.99	данные отсутствуют	данные отсутствуют
322	503867.12	1292246.85	данные отсутствуют	данные отсутствуют
323	503864.6	1292246.1	данные отсутствуют	данные отсутствуют
324	503565.33	1292063.02	данные отсутствуют	данные отсутствуют
325	503584.91	1292090.41	данные отсутствуют	данные отсутствуют
326	503713.41	1292164.04	данные отсутствуют	данные отсутствуют
327	503831.04	1292227.41	данные отсутствуют	данные отсутствуют

Государственный регистратор		ФГИС ЕГРН
полное наименование должности	подпись	инициалы, фамилия

М.П.

Выписка из Единого государственного реестра недвижимости об объекте недвижимости  
**Сведения о частях земельного участка**

<b>Земельный участок</b>			
(вид объекта недвижимости)			
Лист № ___ Раздела <b>4.2</b>	Всего листов раздела <b>4.2</b> : ___	Всего разделов: ___	Всего листов выписки: ___
<b>16.03.2021 № 99/2021/381407280</b>			
Кадастровый номер:		<b>47:01:0000000:50785</b>	

Номер точки	Координаты, м		Описание закрепления на местности	Средняя квадратическая погрешность определения координат характерных точек границы части земельного участка, м
	X	Y		
1	2	3	4	5
328	503541.26	1292080.94	данные отсутствуют	данные отсутствуют
329	503504.33	1292029.27	данные отсутствуют	данные отсутствуют
330	482319.97	1292632.5	данные отсутствуют	данные отсутствуют
331	482328.46	1292648.26	данные отсутствуют	данные отсутствуют
332	482333.41	1292657.44	данные отсутствуют	данные отсутствуют
333	482338.26	1292666.44	данные отсутствуют	данные отсутствуют
334	482349.92	1292688.07	данные отсутствуют	данные отсутствуют
335	482329.35	1292693.74	данные отсутствуют	данные отсутствуют
336	482323.59	1292681.16	данные отсутствуют	данные отсутствуют
337	482301.99	1292633.95	данные отсутствуют	данные отсутствуют
338	482318.67	1292629.28	данные отсутствуют	данные отсутствуют
339	503480.92	1292016.32	данные отсутствуют	данные отсутствуют
340	503452.47	1292032.32	данные отсутствуют	данные отсутствуют
341	503421.45	1292015.33	данные отсутствуют	данные отсутствуют
342	503450.06	1291999.25	данные отсутствуют	данные отсутствуют
343	482668.44	1293180.9	данные отсутствуют	данные отсутствуют
344	482668.61	1293181.1	данные отсутствуют	данные отсутствуют
Государственный регистратор				ФГИС ЕГРН
полное наименование должности			подпись	инициалы, фамилия

М.П.

Выписка из Единого государственного реестра недвижимости об объекте недвижимости  
**Сведения о частях земельного участка**

1430

<b>Земельный участок</b>			
(вид объекта недвижимости)			
Лист № ___ Раздела <b>4.2</b>	Всего листов раздела <b>4.2</b> : ___	Всего разделов: ___	Всего листов выписки: ___
<b>16.03.2021 № 99/2021/381407280</b>			
Кадастровый номер:		<b>47:01:0000000:50785</b>	

Номер точки	Координаты, м		Описание закрепления на местности	Средняя квадратическая погрешность определения координат характерных точек границы части земельного участка, м
	X	Y		
1	2	3	4	5
345	482669.13	1293181.73	данные отсутствуют	данные отсутствуют
346	482711.38	1293232.34	данные отсутствуют	данные отсутствуют
347	482696.71	1293245.92	данные отсутствуют	данные отсутствуют
348	482653.38	1293194.93	данные отсутствуют	данные отсутствуют
349	516006.06	1293610.17	данные отсутствуют	данные отсутствуют
350	516007.33	1293611.04	данные отсутствуют	данные отсутствуют
351	516009.81	1293615.79	данные отсутствуют	данные отсутствуют
352	516017.02	1293632.44	данные отсутствуют	данные отсутствуют
353	516018.17	1293635.17	данные отсутствуют	данные отсутствуют
354	516014.73	1293637.31	данные отсутствуют	данные отсутствуют
355	516013.34	1293634.02	данные отсутствуют	данные отсутствуют
356	516006.19	1293617.51	данные отсутствуют	данные отсутствуют
357	516003.78	1293612.89	данные отсутствуют	данные отсутствуют
358	516003.63	1293611.28	данные отсутствуют	данные отсутствуют
359	516004.19	1293610.68	данные отсутствуют	данные отсутствуют
360	516004.99	1293610.19	данные отсутствуют	данные отсутствуют
361	485027.23	1286600.13	данные отсутствуют	данные отсутствуют

Государственный регистратор		ФГИС ЕГРН
полное наименование должности	подпись	инициалы, фамилия

М.П.

Выписка из Единого государственного реестра недвижимости об объекте недвижимости  
**Сведения о частях земельного участка**

<b>Земельный участок</b>			
(вид объекта недвижимости)			
Лист № ___ Раздела <b>4.2</b>	Всего листов раздела <b>4.2</b> : ___	Всего разделов: ___	Всего листов выписки: ___
<b>16.03.2021 № 99/2021/381407280</b>			
Кадастровый номер:		<b>47:01:0000000:50785</b>	

Номер точки	Координаты, м		Описание закрепления на местности	Средняя квадратическая погрешность определения координат характерных точек границы части земельного участка, м
	X	Y		
1	2	3	4	5
362	485027.43	1286603.68	данные отсутствуют	данные отсутствуют
363	485064.66	1286616.44	данные отсутствуют	данные отсутствуют
364	485060.85	1286610.73	данные отсутствуют	данные отсутствуют
365	485064.08	1286611.37	данные отсутствуют	данные отсутствуют
366	485066.44	1286611.88	данные отсутствуют	данные отсутствуют
367	485071	1286618.73	данные отсутствуют	данные отсутствуют
368	485105.31	1286637.34	данные отсутствуют	данные отсутствуют
369	485111.15	1286635.62	данные отсутствуют	данные отсутствуют
370	485114.81	1286638.84	данные отсутствуют	данные отсутствуют
371	485109.05	1286640.41	данные отсутствуют	данные отсутствуют
372	485124.67	1286654.65	данные отсутствуют	данные отсутствуют
373	485124.68	1286653.74	данные отсутствуют	данные отсутствуют
374	485128.63	1286658.48	данные отсутствуют	данные отсутствуют
375	485128.63	1286658.82	данные отсутствуют	данные отсутствуют
376	485139.28	1286690.04	данные отсутствуют	данные отсутствуют
377	485141.62	1286690.48	данные отсутствуют	данные отсутствуют
378	485143.17	1286694.8	данные отсутствуют	данные отсутствуют

Государственный регистратор		ФГИС ЕГРН
полное наименование должности	подпись	инициалы, фамилия

М.П.

Выписка из Единого государственного реестра недвижимости об объекте недвижимости  
**Сведения о частях земельного участка**

<b>Земельный участок</b>			
(вид объекта недвижимости)			
Лист № ___ Раздела <b>4.2</b>	Всего листов раздела <b>4.2</b> : ___	Всего разделов: ___	Всего листов выписки: ___
<b>16.03.2021 № 99/2021/381407280</b>			
Кадастровый номер:		<b>47:01:0000000:50785</b>	

Номер точки	Координаты, м		Описание закрепления на местности	Средняя квадратическая погрешность определения координат характерных точек границы части земельного участка, м
	X	Y		
1	2	3	4	5
379	485140.73	1286694.37	данные отсутствуют	данные отсутствуют
380	485149.78	1286721.73	данные отсутствуют	данные отсутствуют
381	485169.08	1286748.88	данные отсутствуют	данные отсутствуют
382	485171.65	1286755.27	данные отсутствуют	данные отсутствуют
383	485205.75	1286794.06	данные отсутствуют	данные отсутствуют
384	485210.02	1286797.91	данные отсутствуют	данные отсутствуют
385	485216.3	1286805.24	данные отсутствуют	данные отсутствуют
386	485232.2	1286831.09	данные отсутствуют	данные отсутствуют
387	485251.44	1286863.35	данные отсутствуют	данные отсутствуют
388	485253.97	1286863.06	данные отсутствуют	данные отсутствуют
389	485256.15	1286866.88	данные отсутствуют	данные отсутствуют
390	485253.69	1286867.12	данные отсутствуют	данные отсутствуют
391	485269.74	1286894.02	данные отсутствуют	данные отсутствуют
392	485273.02	1286890.24	данные отсутствуют	данные отсутствуют
393	485275.09	1286894	данные отсутствуют	данные отсутствуют
394	485271.89	1286897.64	данные отсутствуют	данные отсутствуют
395	485291.14	1286930.62	данные отсутствуют	данные отсутствуют

Государственный регистратор		ФГИС ЕГРН
полное наименование должности	подпись	инициалы, фамилия

М.П.



Выписка из Единого государственного реестра недвижимости об объекте недвижимости  
**Сведения о частях земельного участка**

<b>Земельный участок</b>			
(вид объекта недвижимости)			
Лист № ____ Раздела <b>4.2</b>	Всего листов раздела <b>4.2</b> : ____	Всего разделов: ____	Всего листов выписки: ____
<b>16.03.2021 № 99/2021/381407280</b>			
Кадастровый номер:		<b>47:01:0000000:50785</b>	

Номер точки	Координаты, м		Описание закрепления на местности	Средняя квадратическая погрешность определения координат характерных точек границы части земельного участка, м
	X	Y		
1	2	3	4	5
396	485293.73	1286930.76	данные отсутствуют	данные отсутствуют
397	485296.49	1286934.92	данные отсутствуют	данные отсутствуют
398	485293.79	1286934.77	данные отсутствуют	данные отсутствуют
399	485310.78	1286960.91	данные отсутствуют	данные отсутствуют
400	485310.68	1286956.61	данные отсутствуют	данные отсутствуют
401	485314.9	1286963.23	данные отсутствуют	данные отсутствуют
402	485314.88	1286965.4	данные отсутствуют	данные отсутствуют
403	485316.11	1286965.13	данные отсутствуют	данные отсутствуют
404	485318.39	1286968.72	данные отсутствуют	данные отсутствуют
405	485316.06	1286969.23	данные отсутствуют	данные отсутствуют
406	485335.05	1287001.21	данные отсутствуют	данные отсутствуют
407	485353.69	1287032.05	данные отсутствуют	данные отсутствуют
408	485354.84	1287032.19	данные отсутствуют	данные отсутствуют
409	485356.63	1287036.44	данные отсутствуют	данные отсутствуют
410	485355.62	1287036.32	данные отсутствуют	данные отсутствуют
411	485358.98	1287044.58	данные отсутствуют	данные отсутствуют
412	485359.54	1287044.9	данные отсутствуют	данные отсутствуют

Государственный регистратор		ФГИС ЕГРН
полное наименование должности	подпись	инициалы, фамилия

М.П.

Выписка из Единого государственного реестра недвижимости об объекте недвижимости  
**Сведения о частях земельного участка**

<b>Земельный участок</b>			
(вид объекта недвижимости)			
Лист № ___ Раздела <b>4.2</b>	Всего листов раздела <b>4.2</b> : ___	Всего разделов: ___	Всего листов выписки: ___
<b>16.03.2021 № 99/2021/381407280</b>			
Кадастровый номер:		<b>47:01:0000000:50785</b>	

Номер точки	Координаты, м		Описание закрепления на местности	Средняя квадратическая погрешность определения координат характерных точек границы части земельного участка, м
	X	Y		
1	2	3	4	5
413	485361.26	1287050.48	данные отсутствуют	данные отсутствуют
414	485355.81	1287047.39	данные отсутствуют	данные отсутствуют
415	485350.69	1287034.82	данные отсутствуют	данные отсутствуют
416	485331.62	1287003.26	данные отсутствуют	данные отсутствуют
417	485311.23	1286968.93	данные отсутствуют	данные отсутствуют
418	485288.23	1286933.57	данные отсутствуют	данные отсутствуют
419	485269.44	1286901.38	данные отсутствуют	данные отсутствуют
420	485259.93	1286917.81	данные отсутствуют	данные отсутствуют
421	485256.67	1286918.35	данные отсутствуют	данные отсутствуют
422	485254.59	1286914.64	данные отсутствуют	данные отсутствуют
423	485257.41	1286914.17	данные отсутствуют	данные отсутствуют
424	485267.11	1286897.42	данные отсутствуют	данные отсутствуют
425	485228.77	1286833.15	данные отсутствуют	данные отсутствуют
426	485213.06	1286807.6	данные отсутствуют	данные отсутствуют
427	485188.12	1286778.51	данные отсутствуют	данные отсутствуют
428	485167.78	1286753.96	данные отсутствуют	данные отсутствуют
429	485146.18	1286723.56	данные отсутствуют	данные отсутствуют
Государственный регистратор				ФГИС ЕГРН
полное наименование должности			подпись	инициалы, фамилия

М.П.

Выписка из Единого государственного реестра недвижимости об объекте недвижимости  
**Сведения о частях земельного участка**

<b>Земельный участок</b>			
(вид объекта недвижимости)			
Лист № ____ Раздела <b>4.2</b>	Всего листов раздела <b>4.2</b> : ____	Всего разделов: ____	Всего листов выписки: ____
<b>16.03.2021 № 99/2021/381407280</b>			
Кадастровый номер:		<b>47:01:0000000:50785</b>	

Номер точки	Координаты, м		Описание закрепления на местности	Средняя квадратическая погрешность определения координат характерных точек границы части земельного участка, м
	X	Y		
1	2	3	4	5
430	485135.87	1286692.43	данные отсутствуют	данные отсутствуют
431	485124.9	1286660.27	данные отсутствуют	данные отсутствуют
432	485103.91	1286641.14	данные отсутствуют	данные отсутствуют
433	485068.8	1286622.09	данные отсутствуют	данные отсутствуют
434	485025.11	1286607.12	данные отсутствуют	данные отсутствуют
435	484985.06	1286604.84	данные отсутствуют	данные отсутствуют
436	484971.03	1286607.84	данные отсутствуют	данные отсутствуют
437	484939.91	1286618.29	данные отсутствуют	данные отсутствуют
438	484903.43	1286623.16	данные отсутствуют	данные отсутствуют
439	484921.47	1286634.66	данные отсутствуют	данные отсутствуют
440	484943.32	1286632.06	данные отсутствуют	данные отсутствуют
441	484928.06	1286634.64	данные отсутствуют	данные отсутствуют
442	484926.71	1286638.02	данные отсутствуют	данные отсутствуют
443	484920.26	1286639.09	данные отсутствуют	данные отсутствуют
444	484919.61	1286638.22	данные отсутствуют	данные отсутствуют
445	484897.27	1286623.97	данные отсутствуют	данные отсутствуют
446	484862.3	1286628.4	данные отсутствуют	данные отсутствуют

Государственный регистратор		ФГИС ЕГРН
полное наименование должности	подпись	инициалы, фамилия

М.П.

Выписка из Единого государственного реестра недвижимости об объекте недвижимости  
**Сведения о частях земельного участка**

1436

<b>Земельный участок</b>			
(вид объекта недвижимости)			
Лист № ____ Раздела <b>4.2</b>	Всего листов раздела <b>4.2</b> : ____	Всего разделов: ____	Всего листов выписки: ____
<b>16.03.2021 № 99/2021/381407280</b>			
Кадастровый номер:		<b>47:01:0000000:50785</b>	

Номер точки	Координаты, м		Описание закрепления на местности	Средняя квадратическая погрешность определения координат характерных точек границы части земельного участка, м
	X	Y		
1	2	3	4	5
447	484845.66	1286618.36	данные отсутствуют	данные отсутствуют
448	484846.9	1286618.55	данные отсутствуют	данные отсутствуют
449	484853.71	1286618.55	данные отсутствуют	данные отсутствуют
450	484863.18	1286624.26	данные отсутствуют	данные отсутствуют
451	484896.14	1286620.08	данные отсутствуют	данные отсутствуют
452	484897.6	1286614.49	данные отсутствуют	данные отсутствуют
453	484901.91	1286613.79	данные отсутствуют	данные отсутствуют
454	484900.42	1286619.52	данные отсутствуют	данные отсутствуют
455	484938.82	1286614.44	данные отсутствуют	данные отсутствуют
456	484969.86	1286604.01	данные отсутствуют	данные отсутствуют
457	484972.17	1286603.5	данные отсутствуют	данные отсутствуют
458	484972.48	1286604.96	данные отсутствуют	данные отсутствуют
459	484975.58	1286604.33	данные отсутствуют	данные отсутствуют
460	484975.28	1286602.84	данные отсутствуют	данные отсутствуют
461	484980.76	1286601.7	данные отсутствуют	данные отсутствуют
462	484986.08	1286600.9	данные отсутствуют	данные отсутствуют
463	485023.38	1286603.01	данные отсутствуют	данные отсутствуют
Государственный регистратор				ФГИС ЕГРН
полное наименование должности			подпись	инициалы, фамилия

М.П.

Выписка из Единого государственного реестра недвижимости об объекте недвижимости  
**Сведения о частях земельного участка**

<b>Земельный участок</b>			
(вид объекта недвижимости)			
Лист № ____ Раздела <b>4.2</b>	Всего листов раздела <b>4.2</b> : ____	Всего разделов: ____	Всего листов выписки: ____
<b>16.03.2021 № 99/2021/381407280</b>			
Кадастровый номер:		<b>47:01:0000000:50785</b>	

Номер точки	Координаты, м		Описание закрепления на местности	Средняя квадратическая погрешность определения координат характерных точек границы части земельного участка, м
	X	Y		
1	2	3	4	5
464	485023.2	1286599.7	данные отсутствуют	данные отсутствуют
465	484972.43	1286628.6	данные отсутствуют	данные отсутствуют
466	484975.18	1286629.3	данные отсутствуют	данные отсутствуют
467	484954.16	1286633.86	данные отсутствуют	данные отсутствуют
468	484952.46	1286630.98	данные отсутствуют	данные отсутствуют
469	485225.78	1286859.1	данные отсутствуют	данные отсутствуют
470	485226.31	1286860.97	данные отсутствуют	данные отсутствуют
471	485225.12	1286863.18	данные отсутствуют	данные отсутствуют
472	485222.83	1286859.41	данные отсутствуют	данные отсутствуют
473	485223.94	1286858.45	данные отсутствуют	данные отсутствуют
474	484446.95	1286443.78	данные отсутствуют	данные отсутствуют
474	484446.95	1286443.78	данные отсутствуют	данные отсутствуют
475	484447.92	1286444.13	данные отсутствуют	данные отсутствуют
476	484446.8	1286446.87	данные отсутствуют	данные отсутствуют
477	484441.67	1286469.86	данные отсутствуют	данные отсутствуют
478	484442.5	1286470.3	данные отсутствуют	данные отсутствуют
479	484437.43	1286470.69	данные отсутствуют	данные отсутствуют

Государственный регистратор		ФГИС ЕГРН
полное наименование должности	подпись	инициалы, фамилия

М.П.

Выписка из Единого государственного реестра недвижимости об объекте недвижимости  
**Сведения о частях земельного участка**

<b>Земельный участок</b>			
(вид объекта недвижимости)			
Лист № ___ Раздела <b>4.2</b>	Всего листов раздела <b>4.2</b> : ___	Всего разделов: ___	Всего листов выписки: ___
<b>16.03.2021 № 99/2021/381407280</b>			
Кадастровый номер:		<b>47:01:0000000:50785</b>	

Номер точки	Координаты, м		Описание закрепления на местности	Средняя квадратическая погрешность определения координат характерных точек границы части земельного участка, м
	X	Y		
1	2	3	4	5
480	484437.43	1286470.47	данные отсутствуют	данные отсутствуют
481	484442.93	1286445.83	данные отсутствуют	данные отсутствуют
482	484443.76	1286443.78	данные отсутствуют	данные отсутствуют
483	484368.8	1286427.77	данные отсутствуют	данные отсутствуют
483	484368.8	1286427.77	данные отсутствуют	данные отсутствуют
484	484371.9	1286429.12	данные отсутствуют	данные отсутствуют
485	484356.54	1286448.82	данные отсутствуют	данные отсутствуют
486	484345.62	1286448.42	данные отсутствуют	данные отсутствуют
487	484335.25	1286444.03	данные отсутствуют	данные отсутствуют
488	484354.64	1286444.75	данные отсутствуют	данные отсутствуют
489	484367.56	1286428.18	данные отсутствуют	данные отсутствуют
490	484208.89	1286359.55	данные отсутствуют	данные отсутствуют
491	484213.64	1286361.37	данные отсутствуют	данные отсутствуют
492	484198.38	1286379.54	данные отсутствуют	данные отсутствуют
493	484186.75	1286378.81	данные отсутствуют	данные отсутствуют
494	484175.56	1286373.32	данные отсутствуют	данные отсутствуют
495	484196.19	1286374.65	данные отсутствуют	данные отсутствуют

Государственный регистратор		ФГИС ЕГРН
полное наименование должности	подпись	инициалы, фамилия

М.П.

Выписка из Единого государственного реестра недвижимости об объекте недвижимости  
**Сведения о частях земельного участка**

<b>Земельный участок</b>			
<small>(вид объекта недвижимости)</small>			
Лист № ___ Раздела <b>4.2</b>	Всего листов раздела <b>4.2</b> : ___	Всего разделов: ___	Всего листов выписки: ___
<b>16.03.2021 № 99/2021/381407280</b>			
Кадастровый номер:		<b>47:01:0000000:50785</b>	

Номер точки	Координаты, м		Описание закрепления на местности	Средняя квадратическая погрешность определения координат характерных точек границы части земельного участка, м
	X	Y		
1	2	3	4	5
496	482952.4	1287912.12	данные отсутствуют	данные отсутствуют
497	482950.91	1287917.88	данные отсутствуют	данные отсутствуют
498	482928.2	1287890.48	данные отсутствуют	данные отсутствуют
499	482929.75	1287884.81	данные отсутствуют	данные отсутствуют
500	484055.21	1286384.27	данные отсутствуют	данные отсутствуют
501	484067.99	1286399.85	данные отсутствуют	данные отсутствуют
502	484066.46	1286401.34	данные отсутствуют	данные отсутствуют
502	484066.46	1286401.34	данные отсутствуют	данные отсутствуют
503	484062.08	1286396.41	данные отсутствуют	данные отсутствуют
503	484062.08	1286396.41	данные отсутствуют	данные отсутствуют
504	484060.34	1286398.18	данные отсутствуют	данные отсутствуют
505	484051.93	1286387.92	данные отсутствуют	данные отсутствуют
506	484044.9	1286383.25	данные отсутствуют	данные отсутствуют
507	484048.46	1286379.8	данные отсутствуют	данные отсутствуют
508	482999.37	1288242.28	данные отсутствуют	данные отсутствуют
509	482992.19	1288242.33	данные отсутствуют	данные отсутствуют
510	482974.95	1288252.99	данные отсутствуют	данные отсутствуют

Государственный регистратор		ФГИС ЕГРН
полное наименование должности	подпись	инициалы, фамилия

М.П.

Выписка из Единого государственного реестра недвижимости об объекте недвижимости  
**Сведения о частях земельного участка**

<b>Земельный участок</b>			
(вид объекта недвижимости)			
Лист № ____ Раздела <b>4.2</b>	Всего листов раздела <b>4.2</b> : ____	Всего разделов: ____	Всего листов выписки: ____
<b>16.03.2021 № 99/2021/381407280</b>			
Кадастровый номер:		<b>47:01:0000000:50785</b>	

Номер точки	Координаты, м		Описание закрепления на местности	Средняя квадратическая погрешность определения координат характерных точек границы части земельного участка, м
	X	Y		
1	2	3	4	5
511	482974.41	1288249.05	данные отсутствуют	данные отсутствуют
512	482972.96	1288249.24	данные отсутствуют	данные отсутствуют
513	482972.95	1288249.06	данные отсутствуют	данные отсутствуют
514	482973.34	1288248.37	данные отсутствуют	данные отсутствуют
515	482990.84	1288237.51	данные отсутствуют	данные отсутствуют
516	482999.14	1288237.47	данные отсутствуют	данные отсутствуют
517	482951.28	1287947.59	данные отсутствуют	данные отсутствуют
518	482951.33	1287948.26	данные отсутствуют	данные отсутствуют
518	482951.33	1287948.26	данные отсутствуют	данные отсутствуют
519	482954.55	1287948.33	данные отсутствуют	данные отсутствуют
519	482954.55	1287948.33	данные отсутствуют	данные отсутствуют
520	482955.81	1287955.51	данные отсутствуют	данные отсутствуют
521	482955.77	1287956.53	данные отсутствуют	данные отсутствуют
522	482956.11	1287957.26	данные отсутствуют	данные отсутствуют
523	482957.27	1287963.87	данные отсутствуют	данные отсутствуют
524	482955.33	1287964.38	данные отсутствуют	данные отсутствуют
525	482955.58	1287965.45	данные отсутствуют	данные отсутствуют

Государственный регистратор		ФГИС ЕГРН
полное наименование должности	подпись	инициалы, фамилия

М.П.



Выписка из Единого государственного реестра недвижимости об объекте недвижимости  
**Сведения о частях <sup>1441</sup> земельного участка**

<b>Земельный участок</b>			
(вид объекта недвижимости)			
Лист № ___ Раздела <b>4.2</b>	Всего листов раздела <b>4.2</b> : ___	Всего разделов: ___	Всего листов выписки: ___
<b>16.03.2021 № 99/2021/381407280</b>			
Кадастровый номер:		<b>47:01:0000000:50785</b>	

Номер точки	Координаты, м		Описание закрепления на местности	Средняя квадратическая погрешность определения координат характерных точек границы части земельного участка, м
	X	Y		
1	2	3	4	5
526	482951.01	1287955.94	данные отсутствуют	данные отсутствуют
527	482942.66	1287769.65	данные отсутствуют	данные отсутствуют
528	482942.67	1287769.98	данные отсутствуют	данные отсутствуют
529	482941.5	1287769.9	данные отсутствуют	данные отсутствуют
529	482941.5	1287769.9	данные отсутствуют	данные отсутствуют
530	482941.9	1287759.86	данные отсутствуют	данные отсутствуют
531	482943.09	1287796.79	данные отсутствуют	данные отсутствуют
532	482943.15	1287800.69	данные отсутствуют	данные отсутствуют
533	482944.23	1287833.81	данные отсутствуют	данные отсутствуют
534	482938.57	1287840.8	данные отсутствуют	данные отсутствуют
535	482938.84	1287836.49	данные отсутствуют	данные отсутствуют
535	482938.84	1287836.49	данные отсутствуют	данные отсутствуют
536	482938.98	1287832.75	данные отсутствуют	данные отсутствуют
537	482939.38	1287832.26	данные отсутствуют	данные отсутствуют
538	482939.2	1287826.84	данные отсутствуют	данные отсутствуют
539	482940.34	1287796.52	данные отсутствуют	данные отсутствуют
539	482940.34	1287796.52	данные отсутствуют	данные отсутствуют

Государственный регистратор		ФГИС ЕГРН
полное наименование должности	подпись	инициалы, фамилия

М.П.

Выписка из Единого государственного реестра недвижимости об объекте недвижимости  
**Сведения о частях земельного участка**

<b>Земельный участок</b>			
(вид объекта недвижимости)			
Лист № ___ Раздела <b>4.2</b>	Всего листов раздела <b>4.2</b> : ___	Всего разделов: ___	Всего листов выписки: ___
<b>16.03.2021 № 99/2021/381407280</b>			
Кадастровый номер:		<b>47:01:0000000:50785</b>	

Номер точки	Координаты, м		Описание закрепления на местности	Средняя квадратическая погрешность определения координат характерных точек границы части земельного участка, м
	X	Y		
1	2	3	4	5
540	482939.59	1287738.48	данные отсутствуют	данные отсутствуют
541	482940.14	1287738.99	данные отсутствуют	данные отсутствуют
542	482940.37	1287740.02	данные отсутствуют	данные отсутствуют
543	482940.65	1287743.62	данные отсутствуют	данные отсутствуют
544	482938.9	1287743.51	данные отсутствуют	данные отсутствуют
544	482938.9	1287743.51	данные отсутствуют	данные отсутствуют
545	484024.3	1286497.19	данные отсутствуют	данные отсутствуют
546	484054.77	1286536.78	данные отсутствуют	данные отсутствуют
547	484060.94	1286552.81	данные отсутствуют	данные отсутствуют
548	484061.63	1286573.32	данные отсутствуют	данные отсутствуют
549	484057.08	1286590.37	данные отсутствуют	данные отсутствуют
550	484054.41	1286593.98	данные отсутствуют	данные отсутствуют
551	484015.33	1286490.73	данные отсутствуют	данные отсутствуют
552	484078.54	1286742.2	данные отсутствуют	данные отсутствуют
553	484081.28	1286747.88	данные отсутствуют	данные отсутствуют
554	484084.09	1286775.42	данные отсутствуют	данные отсутствуют
555	484082.11	1286792.77	данные отсутствуют	данные отсутствуют

Государственный регистратор		ФГИС ЕГРН
полное наименование должности	подпись	инициалы, фамилия

М.П.

Выписка из Единого государственного реестра недвижимости об объекте недвижимости  
**Сведения о частях земельного участка**

<b>Земельный участок</b>			
(вид объекта недвижимости)			
Лист № ____ Раздела <b>4.2</b>	Всего листов раздела <b>4.2</b> : ____	Всего разделов: ____	Всего листов выписки: ____
<b>16.03.2021 № 99/2021/381407280</b>			
Кадастровый номер:		<b>47:01:0000000:50785</b>	

Номер точки	Координаты, м		Описание закрепления на местности	Средняя квадратическая погрешность определения координат характерных точек границы части земельного участка, м
	X	Y		
1	2	3	4	5
556	484074.28	1286808.38	данные отсутствуют	данные отсутствуют
557	484062.43	1286819.73	данные отсутствуют	данные отсутствуют
558	484057.85	1286829.26	данные отсутствуют	данные отсутствуют
559	484042.84	1286850.82	данные отсутствуют	данные отсутствуют
560	484040.46	1286857.27	данные отсутствуют	данные отсутствуют
561	484029.35	1286873.36	данные отсутствуют	данные отсутствуют
562	484029.61	1286885.12	данные отсутствуют	данные отсутствуют
563	484026.66	1286902.57	данные отсутствуют	данные отсутствуют
564	484015.54	1286922.17	данные отсутствуют	данные отсутствуют
565	483999.15	1286938.97	данные отсутствуют	данные отсутствуют
565	483999.15	1286938.97	данные отсутствуют	данные отсутствуют
566	483972.3	1286959.8	данные отсутствуют	данные отсутствуют
566	483972.3	1286959.8	данные отсутствуют	данные отсутствуют
567	483937.65	1286982.48	данные отсутствуют	данные отсутствуют
567	483937.65	1286982.48	данные отсутствуют	данные отсутствуют
568	483859	1287034.29	данные отсутствуют	данные отсутствуют
568	483859	1287034.29	данные отсутствуют	данные отсутствуют

Государственный регистратор		ФГИС ЕГРН
полное наименование должности	подпись	инициалы, фамилия

М.П.

Выписка из Единого государственного реестра недвижимости об объекте недвижимости  
**Сведения о частях земельного участка**

<b>Земельный участок</b>			
(вид объекта недвижимости)			
Лист № ____ Раздела <b>4.2</b>	Всего листов раздела <b>4.2</b> : ____	Всего разделов: ____	Всего листов выписки: ____
<b>16.03.2021 № 99/2021/381407280</b>			
Кадастровый номер:		<b>47:01:0000000:50785</b>	

Номер точки	Координаты, м		Описание закрепления на местности	Средняя квадратическая погрешность определения координат характерных точек границы части земельного участка, м
	X	Y		
1	2	3	4	5
569	483837.7	1287051.15	данные отсутствуют	данные отсутствуют
569	483837.7	1287051.15	данные отсутствуют	данные отсутствуют
570	483806.1	1287076.18	данные отсутствуют	данные отсутствуют
570	483806.1	1287076.18	данные отсутствуют	данные отсутствуют
571	483794.65	1287084.12	данные отсутствуют	данные отсутствуют
572	483787.25	1287087.33	данные отсутствуют	данные отсутствуют
573	483759.63	1287104.72	данные отсутствуют	данные отсутствуют
574	483745.04	1287110.28	данные отсутствуют	данные отсутствуют
575	483734.29	1287125.77	данные отсутствуют	данные отсутствуют
576	483720.2	1287135.41	данные отсутствуют	данные отсутствуют
576	483720.2	1287135.41	данные отсутствуют	данные отсутствуют
577	483711.12	1287142.98	данные отсутствуют	данные отсутствуют
578	483701.68	1287148.74	данные отсутствуют	данные отсутствуют
579	483692.89	1287162.34	данные отсутствуют	данные отсутствуют
580	483670.43	1287188.35	данные отсутствуют	данные отсутствуют
581	483645.52	1287207.67	данные отсутствуют	данные отсутствуют
582	483633.93	1287221.17	данные отсутствуют	данные отсутствуют

Государственный регистратор		ФГИС ЕГРН
полное наименование должности	подпись	инициалы, фамилия

М.П.

Выписка из Единого государственного реестра недвижимости об объекте недвижимости  
**Сведения о частях земельного участка**

<b>Земельный участок</b>			
(вид объекта недвижимости)			
Лист № ___ Раздела <b>4.2</b>	Всего листов раздела <b>4.2</b> : ___	Всего разделов: ___	Всего листов выписки: ___
<b>16.03.2021 № 99/2021/381407280</b>			
Кадастровый номер:		<b>47:01:0000000:50785</b>	

Номер точки	Координаты, м		Описание закрепления на местности	Средняя квадратическая погрешность определения координат характерных точек границы части земельного участка, м
	X	Y		
1	2	3	4	5
583	483616.69	1287235.45	данные отсутствуют	данные отсутствуют
584	483611.94	1287244.93	данные отсутствуют	данные отсутствуют
585	483595.72	1287262.78	данные отсутствуют	данные отсутствуют
586	483579.97	1287272.14	данные отсутствуют	данные отсутствуют
587	483551.54	1287276.95	данные отсутствуют	данные отсутствуют
588	483528.23	1287273.93	данные отсутствуют	данные отсутствуют
589	483525.1	1287273.94	данные отсутствуют	данные отсутствуют
590	483528.7	1287273.23	данные отсутствуют	данные отсутствуют
590	483528.7	1287273.23	данные отсутствуют	данные отсутствуют
591	483551.9	1287266.1	данные отсутствуют	данные отсутствуют
591	483551.9	1287266.1	данные отсутствуют	данные отсутствуют
592	483570.8	1287256.42	данные отсутствуют	данные отсутствуют
592	483570.8	1287256.42	данные отсутствуют	данные отсутствуют
593	483587	1287242.15	данные отсутствуют	данные отсутствуют
593	483587	1287242.15	данные отсутствуют	данные отсутствуют
594	483603.3	1287223.3	данные отсутствуют	данные отсутствуют
594	483603.3	1287223.3	данные отсутствуют	данные отсутствуют
Государственный регистратор				ФГИС ЕГРН
полное наименование должности			подпись	инициалы, фамилия

М.П.

Выписка из Единого государственного реестра недвижимости об объекте недвижимости  
**Сведения о частях земельного участка**

<b>Земельный участок</b>			
(вид объекта недвижимости)			
Лист № ____ Раздела <b>4.2</b>	Всего листов раздела <b>4.2</b> : ____	Всего разделов: ____	Всего листов выписки: ____
<b>16.03.2021 № 99/2021/381407280</b>			
Кадастровый номер:		<b>47:01:0000000:50785</b>	

Номер точки	Координаты, м		Описание закрепления на местности	Средняя квадратическая погрешность определения координат характерных точек границы части земельного участка, м
	X	Y		
1	2	3	4	5
595	483629.55	1287192.85	данные отсутствуют	данные отсутствуют
595	483629.55	1287192.85	данные отсутствуют	данные отсутствуют
596	483686	1287127.48	данные отсутствуют	данные отсутствуют
596	483686	1287127.48	данные отсутствуют	данные отсутствуют
597	483702.25	1287113.93	данные отсутствуют	данные отсутствуют
597	483702.25	1287113.93	данные отсутствуют	данные отсутствуют
598	483740.2	1287087.82	данные отсутствуют	данные отсутствуют
598	483740.2	1287087.82	данные отсутствуют	данные отсутствуют
599	483789.35	1287053.73	данные отсутствуют	данные отсутствуют
599	483789.35	1287053.73	данные отсутствуют	данные отсутствуют
600	483820.3	1287029.2	данные отсутствуют	данные отсутствуют
600	483820.3	1287029.2	данные отсутствуют	данные отсутствуют
601	483842.45	1287011.68	данные отсутствуют	данные отсутствуют
601	483842.45	1287011.68	данные отсутствуют	данные отсутствуют
602	483922.5	1286958.93	данные отсутствуют	данные отсутствуют
602	483922.5	1286958.93	данные отсутствуют	данные отсутствуют
603	483956	1286937	данные отсутствуют	данные отсутствуют

Государственный регистратор		ФГИС ЕГРН
полное наименование должности	подпись	инициалы, фамилия

М.П.

Выписка из Единого государственного реестра недвижимости об объекте недвижимости  
**Сведения о частях земельного участка**

<b>Земельный участок</b>			
(вид объекта недвижимости)			
Лист № ___ Раздела <b>4.2</b>	Всего листов раздела <b>4.2</b> : ___	Всего разделов: ___	Всего листов выписки: ___
<b>16.03.2021 № 99/2021/381407280</b>			
Кадастровый номер:		<b>47:01:0000000:50785</b>	

Номер точки	Координаты, м		Описание закрепления на местности	Средняя квадратическая погрешность определения координат характерных точек границы части земельного участка, м
	X	Y		
1	2	3	4	5
603	483956	1286937	данные отсутствуют	данные отсутствуют
604	483980.45	1286918.02	данные отсутствуют	данные отсутствуют
604	483980.45	1286918.02	данные отсутствуют	данные отсутствуют
605	483999.1	1286898.97	данные отсутствуют	данные отсутствуют
605	483999.1	1286898.97	данные отсутствуют	данные отсутствуют
606	484009.2	1286885.53	данные отсутствуют	данные отсутствуют
606	484009.2	1286885.53	данные отсутствуют	данные отсутствуют
607	484033.6	1286846.64	данные отсутствуют	данные отсутствуют
607	484033.6	1286846.64	данные отсутствуют	данные отсутствуют
608	484042.95	1286829.17	данные отсутствуют	данные отсутствуют
608	484042.95	1286829.17	данные отсутствуют	данные отсутствуют
609	484058	1286797.76	данные отсутствуют	данные отсутствуют
609	484058	1286797.76	данные отсутствуют	данные отсутствуют
610	484075.75	1286752.71	данные отсутствуют	данные отсутствуют
610	484075.75	1286752.71	данные отсутствуют	данные отсутствуют
611	482987.31	1288270.75	данные отсутствуют	данные отсутствуют
612	482994.07	1288368.34	данные отсутствуют	данные отсутствуют
Государственный регистратор				ФГИС ЕГРН
полное наименование должности			подпись	инициалы, фамилия

М.П.

Выписка из Единого государственного реестра недвижимости об объекте недвижимости  
**Сведения о частях земельного участка**

<b>Земельный участок</b>			
(вид объекта недвижимости)			
Лист № ___ Раздела <b>4.2</b>	Всего листов раздела <b>4.2</b> : ___	Всего разделов: ___	Всего листов выписки: ___
<b>16.03.2021 № 99/2021/381407280</b>			
Кадастровый номер:		<b>47:01:0000000:50785</b>	

Номер точки	Координаты, м		Описание закрепления на местности	Средняя квадратическая погрешность определения координат характерных точек границы части земельного участка, м
	X	Y		
1	2	3	4	5
613	482988.74	1288440.98	данные отсутствуют	данные отсутствуют
614	482976.63	1288490.93	данные отсутствуют	данные отсутствуют
615	482977.25	1288471.5	данные отсутствуют	данные отсутствуют
615	482977.25	1288471.5	данные отсутствуют	данные отсутствуют
616	482979.85	1288413.12	данные отсутствуют	данные отсутствуют
616	482979.85	1288413.12	данные отсутствуют	данные отсутствуют
617	482978.2	1288353.93	данные отсутствуют	данные отсутствуют
617	482978.2	1288353.93	данные отсутствуют	данные отсутствуют
618	482985.83	1288353.47	данные отсутствуют	данные отсутствуют
618	482985.83	1288353.47	данные отсутствуют	данные отсутствуют
619	482982.82	1288303.45	данные отсутствуют	данные отсутствуют
619	482982.82	1288303.45	данные отсутствуют	данные отсутствуют
620	482975.3	1288303.17	данные отсутствуют	данные отсутствуют
620	482975.3	1288303.17	данные отсутствуют	данные отсутствуют
621	482971.19	1288208.51	данные отсутствуют	данные отсутствуют
622	498032.75	1291577.5	данные отсутствуют	данные отсутствуют
623	498087.8	1291588.43	данные отсутствуют	данные отсутствуют
Государственный регистратор			ФГИС ЕГРН	
полное наименование должности			подпись	
			инициалы, фамилия	

М.П.



Выписка из Единого государственного реестра недвижимости об объекте недвижимости  
**Сведения о частях земельного участка**

<b>Земельный участок</b>			
(вид объекта недвижимости)			
Лист № ____ Раздела <b>4.2</b>	Всего листов раздела <b>4.2</b> : ____	Всего разделов: ____	Всего листов выписки: ____
<b>16.03.2021 № 99/2021/381407280</b>			
Кадастровый номер:		<b>47:01:0000000:50785</b>	

Номер точки	Координаты, м		Описание закрепления на местности	Средняя квадратическая погрешность определения координат характерных точек границы части земельного участка, м
	X	Y		
1	2	3	4	5
624	498119.3	1291607.54	данные отсутствуют	данные отсутствуют
625	498177.8	1291658.73	данные отсутствуют	данные отсутствуют
626	498212.1	1291677.53	данные отсутствуют	данные отсутствуют
627	498247.65	1291686.14	данные отсутствуют	данные отсутствуют
628	498266.9	1291687.12	данные отсутствуют	данные отсутствуют
629	498255.5	1291699.15	данные отсутствуют	данные отсутствуют
630	498242.26	1291713.57	данные отсутствуют	данные отсутствуют
631	498202.05	1291703.82	данные отсутствуют	данные отсутствуют
632	498168.66	1291688.48	данные отсутствуют	данные отсутствуют
633	498159.28	1291682.49	данные отсутствуют	данные отсутствуют
634	498101.1	1291628.86	данные отсутствуют	данные отсутствуют
635	498078.5	1291614.91	данные отсутствуют	данные отсутствуют
636	498031.55	1291605.54	данные отсутствуют	данные отсутствуют
637	498006	1291606.29	данные отсутствуют	данные отсутствуют
638	497949.6	1291617.58	данные отсутствуют	данные отсутствуют
639	497916	1291627.22	данные отсутствуют	данные отсутствуют
640	497853.65	1291651.15	данные отсутствуют	данные отсутствуют
Государственный регистратор				ФГИС ЕГРН
полное наименование должности			подпись	инициалы, фамилия

М.П.

Выписка из Единого государственного реестра недвижимости об объекте недвижимости  
**Сведения о частях земельного участка**

<b>Земельный участок</b>			
(вид объекта недвижимости)			
Лист № ___ Раздела <b>4.2</b>	Всего листов раздела <b>4.2</b> : ___	Всего разделов: ___	Всего листов выписки: ___
<b>16.03.2021 № 99/2021/381407280</b>			
Кадастровый номер:		<b>47:01:0000000:50785</b>	

Номер точки	Координаты, м		Описание закрепления на местности	Средняя квадратическая погрешность определения координат характерных точек границы части земельного участка, м
	X	Y		
1	2	3	4	5
641	497796.15	1291681.67	данные отсутствуют	данные отсутствуют
642	497727	1291714.67	данные отсутствуют	данные отсутствуют
643	497629.6	1291779.97	данные отсутствуют	данные отсутствуют
644	497572.9	1291811.87	данные отсутствуют	данные отсутствуют
645	497519.8	1291829.47	данные отсутствуют	данные отсутствуют
646	497458.05	1291840.35	данные отсутствуют	данные отсутствуют
647	497414.9	1291855.68	данные отсутствуют	данные отсутствуют
648	497312.35	1291916.72	данные отсутствуют	данные отсутствуют
649	497253.85	1291953.41	данные отсутствуют	данные отсутствуют
650	497182.85	1291988.22	данные отсутствуют	данные отсутствуют
651	497056.1	1292048.47	данные отсутствуют	данные отсутствуют
652	496972.4	1292080.91	данные отсутствуют	данные отсутствуют
653	496788.85	1292146.06	данные отсутствуют	данные отсутствуют
654	496732.7	1292176.06	данные отсутствуют	данные отсутствуют
655	496670.22	1292212.12	данные отсутствуют	данные отсутствуют
656	496637.29	1292203.93	данные отсутствуют	данные отсутствуют
657	496643.25	1292201.78	данные отсутствуют	данные отсутствуют

Государственный регистратор		ФГИС ЕГРН
полное наименование должности	подпись	инициалы, фамилия

М.П.

Выписка из Единого государственного реестра недвижимости об объекте недвижимости  
**Сведения о частях земельного участка**

<b>Земельный участок</b>			
(вид объекта недвижимости)			
Лист № ___ Раздела <b>4.2</b>	Всего листов раздела <b>4.2</b> : ___	Всего разделов: ___	Всего листов выписки: ___
<b>16.03.2021 № 99/2021/381407280</b>			
Кадастровый номер:		<b>47:01:0000000:50785</b>	

Номер точки	Координаты, м		Описание закрепления на местности	Средняя квадратическая погрешность определения координат характерных точек границы части земельного участка, м
	X	Y		
1	2	3	4	5
658	496718	1292152.24	данные отсутствуют	данные отсутствуют
659	496778.3	1292120.11	данные отсутствуют	данные отсутствуют
660	496962.7	1292054.64	данные отсутствуют	данные отсутствуют
661	497045.45	1292022.57	данные отсутствуют	данные отсутствуют
662	497119.65	1291988.91	данные отсутствуют	данные отсутствуют
663	497170.75	1291962.97	данные отсутствуют	данные отсутствуют
664	497240.35	1291928.89	данные отсутствуют	данные отсутствуют
665	497297.3	1291893.1	данные отсутствуют	данные отсутствуют
666	497402.85	1291830.3	данные отсутствуют	данные отсутствуют
667	497450.45	1291813.38	данные отсутствуют	данные отсутствуют
668	497514.55	1291801.96	данные отсутствуют	данные отсутствуют
669	497561	1291786.51	данные отсутствуют	данные отсутствуют
670	497614.65	1291756.28	данные отсутствуют	данные отсутствуют
671	497713.3	1291690.17	данные отсутствуют	данные отсутствуют
672	497783.55	1291656.68	данные отсутствуют	данные отсутствуют
673	497841.55	1291625.86	данные отсутствуют	данные отсутствуют
674	497907.8	1291600.42	данные отсутствуют	данные отсутствуют

Государственный регистратор		ФГИС ЕГРН
полное наименование должности	подпись	инициалы, фамилия

М.П.

Выписка из Единого государственного реестра недвижимости об объекте недвижимости  
**Сведения о частях земельного участка**

<b>Земельный участок</b>			
(вид объекта недвижимости)			
Лист № __ Раздела <b>4.2</b>	Всего листов раздела <b>4.2</b> : __	Всего разделов: __	Всего листов выписки: __
<b>16.03.2021 № 99/2021/381407280</b>			
Кадастровый номер:		<b>47:01:0000000:50785</b>	

Номер точки	Координаты, м		Описание закрепления на местности	Средняя квадратическая погрешность определения координат характерных точек границы части земельного участка, м
	X	Y		
1	2	3	4	5
675	497942.3	1291590.54	данные отсутствуют	данные отсутствуют
676	498003.75	1291578.34	данные отсутствуют	данные отсутствуют
677	493359.75	1292349.84	данные отсутствуют	данные отсутствуют
678	493432.85	1292357.52	данные отсутствуют	данные отсутствуют
679	493554.23	1292372.45	данные отсутствуют	данные отсутствуют
680	493573.41	1292374.58	данные отсутствуют	данные отсутствуют
681	493581.14	1292375.24	данные отсутствуют	данные отсутствуют
682	493950.65	1292378.55	данные отсутствуют	данные отсутствуют
683	494024.84	1292416.56	данные отсутствуют	данные отсутствуют
684	494002.58	1292436.91	данные отсутствуют	данные отсутствуют
685	493939.1	1292404.09	данные отсутствуют	данные отсутствуют
686	493916	1292393.25	данные отсутствуют	данные отсутствуют
687	493894.55	1292389.16	данные отсутствуют	данные отсутствуют
688	493878.75	1292388.8	данные отсутствуют	данные отсутствуют
689	493813.45	1292399.75	данные отсутствуют	данные отсутствуют
690	493781.95	1292404.26	данные отсутствуют	данные отсутствуют
691	493719.1	1292408.31	данные отсутствуют	данные отсутствуют

Государственный регистратор		ФГИС ЕГРН
полное наименование должности	подпись	инициалы, фамилия

М.П.

Выписка из Единого государственного реестра недвижимости об объекте недвижимости  
**Сведения о частях земельного участка**

<b>Земельный участок</b>			
(вид объекта недвижимости)			
Лист № ___ Раздела <b>4.2</b>	Всего листов раздела <b>4.2</b> : ___	Всего разделов: ___	Всего листов выписки: ___
<b>16.03.2021 № 99/2021/381407280</b>			
Кадастровый номер:		<b>47:01:0000000:50785</b>	

Номер точки	Координаты, м		Описание закрепления на местности	Средняя квадратическая погрешность определения координат характерных точек границы части земельного участка, м
	X	Y		
1	2	3	4	5
692	493575.35	1292405.9	данные отсутствуют	данные отсутствуют
693	493503.3	1292396.66	данные отсутствуют	данные отсутствуют
694	493429.3	1292385.3	данные отсутствуют	данные отсутствуют
695	493358.25	1292377.84	данные отсутствуют	данные отсутствуют
696	493328.85	1292377.84	данные отсутствуют	данные отсутствуют
697	493173.7	1292403.15	данные отсутствуют	данные отсутствуют
698	493138.55	1292407.57	данные отсутствуют	данные отсутствуют
699	492914.35	1292410.29	данные отсутствуют	данные отсутствуют
700	492508.65	1292410.27	данные отсутствуют	данные отсутствуют
701	492489	1292412.86	данные отсутствуют	данные отсутствуют
702	492459.45	1292420.07	данные отсутствуют	данные отсутствуют
703	492435.55	1292428.79	данные отсутствуют	данные отсутствуют
704	492308.65	1292487.04	данные отсутствуют	данные отсутствуют
705	492258.5	1292501.2	данные отсутствуют	данные отсутствуют
706	492202.1	1292505.86	данные отсутствуют	данные отсутствуют
707	492096.3	1292505.85	данные отсутствуют	данные отсутствуют
708	492028.15	1292508.55	данные отсутствуют	данные отсутствуют

Государственный регистратор		ФГИС ЕГРН
полное наименование должности	подпись	инициалы, фамилия

М.П.

Выписка из Единого государственного реестра недвижимости об объекте недвижимости  
**Сведения о частях земельного участка**

<b>Земельный участок</b>			
(вид объекта недвижимости)			
Лист № __ Раздела <b>4.2</b>	Всего листов раздела <b>4.2</b> : __	Всего разделов: __	Всего листов выписки: __
<b>16.03.2021 № 99/2021/381407280</b>			
Кадастровый номер:		<b>47:01:0000000:50785</b>	

Номер точки	Координаты, м		Описание закрепления на местности	Средняя квадратическая погрешность определения координат характерных точек границы части земельного участка, м
	X	Y		
1	2	3	4	5
709	491988.65	1292520.57	данные отсутствуют	данные отсутствуют
710	491952.55	1292535.49	данные отсутствуют	данные отсутствуют
711	491924.4	1292547.25	данные отсутствуют	данные отсутствуют
712	491901.5	1292526.47	данные отсутствуют	данные отсутствуют
713	491941.95	1292509.57	данные отсутствуют	данные отсутствуют
714	491979.1	1292494.23	данные отсутствуют	данные отсутствуют
715	492024.15	1292482.02	данные отсутствуют	данные отсутствуют
716	492096.05	1292477.84	данные отсутствуют	данные отсутствуют
717	492218.55	1292477.22	данные отсутствуют	данные отсутствуют
718	492222.28	1292479.06	данные отсутствуют	данные отсутствуют
719	492226.03	1292478.96	данные отсутствуют	данные отсутствуют
720	492253.81	1292475.79	данные отсутствуют	данные отсутствуют
721	492264.83	1292470.82	данные отсутствуют	данные отсутствуют
722	492269.71	1292473.37	данные отсутствуют	данные отсутствуют
723	492271.82	1292469.34	данные отсутствуют	данные отсутствуют
724	492298.65	1292460.86	данные отсутствуют	данные отсутствуют
725	492425	1292402.83	данные отсутствуют	данные отсутствуют

Государственный регистратор		ФГИС ЕГРН
полное наименование должности	подпись	инициалы, фамилия

М.П.

Выписка из Единого государственного реестра недвижимости об объекте недвижимости  
**Сведения о частях земельного участка**

<b>Земельный участок</b>			
(вид объекта недвижимости)			
Лист № ____ Раздела <b>4.2</b>	Всего листов раздела <b>4.2</b> : ____	Всего разделов: ____	Всего листов выписки: ____
<b>16.03.2021 № 99/2021/381407280</b>			
Кадастровый номер:		<b>47:01:0000000:50785</b>	

Номер точки	Координаты, м		Описание закрепления на местности	Средняя квадратическая погрешность определения координат характерных точек границы части земельного участка, м
	X	Y		
1	2	3	4	5
726	492451.3	1292393.23	данные отсутствуют	данные отсутствуют
727	492483.85	1292385.3	данные отсутствуют	данные отсутствуют
728	492506.4	1292382.32	данные отсутствуют	данные отсутствуют
729	492914.25	1292382.29	данные отсутствуют	данные отсутствуют
730	493137.1	1292379.61	данные отсутствуют	данные отсутствуют
731	493169.2	1292375.51	данные отсутствуют	данные отсутствуют
732	493225.15	1292365.18	данные отсутствуют	данные отсутствуют
733	493236.96	1292368.15	данные отсутствуют	данные отсутствуют
734	493281.33	1292360.59	данные отсутствуют	данные отсутствуют
735	493338.85	1292349.85	данные отсутствуют	данные отсутствуют
736	483728.29	1296169.6	данные отсутствуют	данные отсутствуют
737	483733.5	1296174.57	данные отсутствуют	данные отсутствуют
738	483733.05	1296200.64	данные отсутствуют	данные отсутствуют
739	483726.78	1296244.3	данные отсутствуют	данные отсутствуют
740	483725.91	1296251.05	данные отсутствуют	данные отсутствуют
741	483703.53	1296248.94	данные отсутствуют	данные отсутствуют
742	483700.55	1296248.63	данные отсутствуют	данные отсутствуют

Государственный регистратор		ФГИС ЕГРН
полное наименование должности	подпись	инициалы, фамилия

М.П.

Выписка из Единого государственного реестра недвижимости об объекте недвижимости  
**Сведения о частях земельного участка**

<b>Земельный участок</b>			
(вид объекта недвижимости)			
Лист № ___ Раздела <b>4.2</b>	Всего листов раздела <b>4.2</b> : ___	Всего разделов: ___	Всего листов выписки: ___
<b>16.03.2021 № 99/2021/381407280</b>			
Кадастровый номер:		<b>47:01:0000000:50785</b>	

Номер точки	Координаты, м		Описание закрепления на местности	Средняя квадратическая погрешность определения координат характерных точек границы части земельного участка, м
	X	Y		
1	2	3	4	5
743	483705.05	1296199.54	данные отсутствуют	данные отсутствуют
744	483705.5	1296175.03	данные отсутствуют	данные отсутствуют
745	483713.27	1296169.4	данные отсутствуют	данные отсутствуют
746	483690.2	1295845.47	данные отсутствуют	данные отсутствуют
747	483706.2	1295860.32	данные отсутствуют	данные отсутствуют
748	483709.35	1295876.28	данные отсутствуют	данные отсутствуют
749	483718.85	1295971.3	данные отсутствуют	данные отсутствуют
750	483733.25	1296122.08	данные отсутствуют	данные отсутствуют
751	483733.85	1296151.92	данные отсутствуют	данные отсутствуют
752	483729.18	1296158.36	данные отсутствуют	данные отсутствуют
753	483712.09	1296159.51	данные отсутствуют	данные отсутствуют
754	483705.85	1296152.95	данные отсутствуют	данные отсутствуют
755	483705.3	1296123.29	данные отсутствуют	данные отсутствуют
756	483691	1295974.25	данные отсутствуют	данные отсутствуют
757	483683.35	1295896.69	данные отсутствуют	данные отсутствуют
758	483685.52	1295896.03	данные отсутствуют	данные отсутствуют
759	483679.18	1295847.32	данные отсутствуют	данные отсутствуют
Государственный регистратор			ФГИС ЕГРН	
полное наименование должности			подпись	
			инициалы, фамилия	

М.П.



Выписка из Единого государственного реестра недвижимости об объекте недвижимости  
**Сведения о частях земельного участка**

<b>Земельный участок</b>			
(вид объекта недвижимости)			
Лист № ___ Раздела <b>4.2</b>	Всего листов раздела <b>4.2</b> : ___	Всего разделов: ___	Всего листов выписки: ___
<b>16.03.2021 № 99/2021/381407280</b>			
Кадастровый номер:		<b>47:01:0000000:50785</b>	

Номер точки	Координаты, м		Описание закрепления на местности	Средняя квадратическая погрешность определения координат характерных точек границы части земельного участка, м
	X	Y		
1	2	3	4	5
760	483676.55	1295847.66	данные отсутствуют	данные отсутствуют
761	483674.51	1295837.98	данные отсутствуют	данные отсутствуют
762	484122.65	1286320.59	данные отсутствуют	данные отсутствуют
763	484139.65	1286324.51	данные отсутствуют	данные отсутствуют
764	484150.9	1286330.05	данные отсутствуют	данные отсутствуют
765	484184.84	1286348.12	данные отсутствуют	данные отсутствуют
766	484193.17	1286351.41	данные отсутствуют	данные отсутствуют
767	484203.9	1286357.64	данные отсутствуют	данные отсутствуют
768	484215.11	1286361.93	данные отсутствуют	данные отсутствуют
769	484213.63	1286365.8	данные отсутствуют	данные отсутствуют
770	484242.83	1286377.39	данные отсутствуют	данные отсутствуют
771	484245.15	1286372.43	данные отсутствуют	данные отсутствуют
772	484256.46	1286378.22	данные отсутствуют	данные отсутствуют
773	484288.94	1286394.86	данные отсутствуют	данные отсутствуют
774	484311.29	1286405.7	данные отсутствуют	данные отсутствуют
775	484313.28	1286401.72	данные отсутствуют	данные отсутствуют
776	484344.34	1286417.47	данные отсутствуют	данные отсутствуют

Государственный регистратор		ФГИС ЕГРН
полное наименование должности	подпись	инициалы, фамилия

М.П.

Выписка из Единого государственного реестра недвижимости об объекте недвижимости  
**Сведения о частях земельного участка**

1458

<b>Земельный участок</b>			
(вид объекта недвижимости)			
Лист № ____ Раздела <b>4.2</b>	Всего листов раздела <b>4.2</b> : ____	Всего разделов: ____	Всего листов выписки: ____
<b>16.03.2021 № 99/2021/381407280</b>			
Кадастровый номер:		<b>47:01:0000000:50785</b>	

Номер точки	Координаты, м		Описание закрепления на местности	Средняя квадратическая погрешность определения координат характерных точек границы части земельного участка, м
	X	Y		
1	2	3	4	5
777	484341.3	1286423.76	данные отсутствуют	данные отсутствуют
778	484357.64	1286431.42	данные отсутствуют	данные отсутствуют
779	484409.25	1286445.36	данные отсутствуют	данные отсутствуют
780	484428.65	1286443.8	данные отсутствуют	данные отсутствуют
781	484452.92	1286445.96	данные отсутствуют	данные отсутствуют
782	484476.72	1286452.96	данные отсутствуют	данные отсутствуют
783	484481.65	1286456.33	данные отсутствуют	данные отсутствуют
784	484497.29	1286462.4	данные отсутствуют	данные отсутствуют
785	484501.68	1286492.78	данные отсутствуют	данные отсутствуют
786	484477.9	1286481.38	данные отсутствуют	данные отсутствуют
787	484471.8	1286480.1	данные отсутствуют	данные отсутствуют
788	484462.15	1286473.01	данные отсутствуют	данные отсутствуют
789	484445.3	1286470.09	данные отсутствуют	данные отсутствуют
790	484425.35	1286471.62	данные отсутствуют	данные отсутствуют
791	484399.15	1286469.35	данные отсутствуют	данные отсутствуют
792	484353.8	1286451.87	данные отсутствуют	данные отсутствуют
793	484330.7	1286442.11	данные отсутствуют	данные отсутствуют

Государственный регистратор		ФГИС ЕГРН
полное наименование должности	подпись	инициалы, фамилия

М.П.

Выписка из Единого государственного реестра недвижимости об объекте недвижимости  
**Сведения о частях земельного участка**

<b>Земельный участок</b>			
(вид объекта недвижимости)			
Лист № ____ Раздела <b>4.2</b>	Всего листов раздела <b>4.2</b> : ____	Всего разделов: ____	Всего листов выписки: ____
<b>16.03.2021 № 99/2021/381407280</b>			
Кадастровый номер:		<b>47:01:0000000:50785</b>	

Номер точки	Координаты, м		Описание закрепления на местности	Средняя квадратическая погрешность определения координат характерных точек границы части земельного участка, м
	X	Y		
1	2	3	4	5
794	484305.95	1286427.89	данные отсутствуют	данные отсутствуют
795	484280.47	1286414.81	данные отсутствуют	данные отсутствуют
796	484279.79	1286416.12	данные отсутствуют	данные отсутствуют
797	484267.7	1286409.9	данные отсутствуют	данные отсутствуют
798	484191.95	1286381.36	данные отсутствуют	данные отсутствуют
799	484141.6	1286356.66	данные отсутствуют	данные отсутствуют
800	484127.7	1286348.53	данные отсутствуют	данные отсутствуют
801	484119.65	1286349.75	данные отсутствуют	данные отсутствуют
802	484105.05	1286363.89	данные отсутствуют	данные отсутствуют
803	484100.01	1286358.93	данные отсутствуют	данные отсутствуют
804	484089.87	1286369.25	данные отсутствуют	данные отсутствуют
805	484094.6	1286373.9	данные отсутствуют	данные отсутствуют
806	484085.9	1286381.72	данные отсутствуют	данные отсутствуют
807	484084.64	1286381.86	данные отсутствуют	данные отсутствуют
808	484081.8	1286383.94	данные отсутствуют	данные отсутствуют
809	484081.5	1286385.11	данные отсутствуют	данные отсутствуют
810	484080.31	1286385.97	данные отсутствуют	данные отсутствуют

Государственный регистратор		ФГИС ЕГРН
полное наименование должности	подпись	инициалы, фамилия

М.П.

Выписка из Единого государственного реестра недвижимости об объекте недвижимости  
**Сведения о частях земельного участка**

1460

<b>Земельный участок</b>			
(вид объекта недвижимости)			
Лист № ____ Раздела <b>4.2</b>	Всего листов раздела <b>4.2</b> : ____	Всего разделов: ____	Всего листов выписки: ____
<b>16.03.2021 № 99/2021/381407280</b>			
Кадастровый номер:		<b>47:01:0000000:50785</b>	

Номер точки	Координаты, м		Описание закрепления на местности	Средняя квадратическая погрешность определения координат характерных точек границы части земельного участка, м
	X	Y		
1	2	3	4	5
811	484079.11	1286385.92	данные отсутствуют	данные отсутствуют
812	484076.22	1286388.02	данные отсутствуют	данные отсутствуют
813	484075.8	1286389.21	данные отсутствуют	данные отсутствуют
814	484077.11	1286390.98	данные отсутствуют	данные отсутствуют
815	484051.29	1286407.39	данные отсутствуют	данные отсутствуют
816	484057.72	1286413.6	данные отсутствуют	данные отсутствуют
817	484039.5	1286432.49	данные отсутствуют	данные отсутствуют
818	484035.25	1286442.92	данные отсутствуют	данные отсутствуют
819	484036.45	1286453.73	данные отсутствуют	данные отсутствуют
820	484038.8	1286470.9	данные отсутствуют	данные отсутствуют
820	484038.8	1286470.9	данные отсутствуют	данные отсутствуют
821	484046.05	1286496.43	данные отсутствуют	данные отсутствуют
822	484090.3	1286608.67	данные отсутствуют	данные отсутствуют
823	484112.35	1286678.73	данные отсутствуют	данные отсутствуют
824	484113.45	1286706.16	данные отсутствуют	данные отсутствуют
825	484109.3	1286735.34	данные отсутствуют	данные отсутствуют
826	484102.45	1286761.32	данные отсутствуют	данные отсутствуют
Государственный регистратор				ФГИС ЕГРН
полное наименование должности			подпись	инициалы, фамилия

М.П.

Выписка из Единого государственного реестра недвижимости об объекте недвижимости  
**Сведения о частях <sup>1461</sup> земельного участка**

<b>Земельный участок</b>			
(вид объекта недвижимости)			
Лист № ___ Раздела <b>4.2</b>	Всего листов раздела <b>4.2</b> : ___	Всего разделов: ___	Всего листов выписки: ___
<b>16.03.2021 № 99/2021/381407280</b>			
Кадастровый номер:		<b>47:01:0000000:50785</b>	

Номер точки	Координаты, м		Описание закрепления на местности	Средняя квадратическая погрешность определения координат характерных точек границы части земельного участка, м
	X	Y		
1	2	3	4	5
827	484057.8	1286860.7	данные отсутствуют	данные отсутствуют
828	484032.3	1286901.42	данные отсутствуют	данные отсутствуют
829	484020.35	1286917.25	данные отсутствуют	данные отсутствуют
830	483755.3	1287111.39	данные отсутствуют	данные отсутствуют
831	483705.7	1287147.5	данные отсутствуют	данные отсутствуют
832	483650.75	1287211.15	данные отсутствуют	данные отсутствуют
833	483613.17	1287256.71	данные отсутствуют	данные отсутствуют
834	483610.53	1287259.23	данные отсутствуют	данные отсутствуют
835	483586.7	1287279.75	данные отсутствуют	данные отсутствуют
836	483580.08	1287285.86	данные отсутствуют	данные отсутствуют
837	483530.58	1287302.75	данные отсутствуют	данные отсутствуют
838	483528.63	1287303.43	данные отсутствуют	данные отсутствуют
839	483493.52	1287308.65	данные отсутствуют	данные отсутствуют
840	483464.2	1287312.31	данные отсутствуют	данные отсутствуют
841	483418.75	1287311.68	данные отсутствуют	данные отсутствуют
842	483389.45	1287310.3	данные отсутствуют	данные отсутствуют
843	483379.56	1287306.6	данные отсутствуют	данные отсутствуют

Государственный регистратор		ФГИС ЕГРН
полное наименование должности	подпись	инициалы, фамилия

М.П.

Выписка из Единого государственного реестра недвижимости об объекте недвижимости  
**Сведения о частях земельного участка**

<b>Земельный участок</b>			
(вид объекта недвижимости)			
Лист № ____ Раздела <b>4.2</b>	Всего листов раздела <b>4.2</b> : ____	Всего разделов: ____	Всего листов выписки: ____
<b>16.03.2021 № 99/2021/381407280</b>			
Кадастровый номер:		<b>47:01:0000000:50785</b>	

Номер точки	Координаты, м		Описание закрепления на местности	Средняя квадратическая погрешность определения координат характерных точек границы части земельного участка, м
	X	Y		
1	2	3	4	5
844	483379.98	1287304.13	данные отсутствуют	данные отсутствуют
845	483376.05	1287303.41	данные отсутствуют	данные отсутствуют
846	483375.63	1287305.87	данные отсутствуют	данные отсутствуют
847	483275.4	1287268.68	данные отсутствуют	данные отсутствуют
848	483265.25	1287267.87	данные отсутствуют	данные отсутствуют
849	483260.85	1287269.25	данные отсутствуют	данные отсутствуют
850	483257.35	1287270.36	данные отсутствуют	данные отсутствуют
851	483249.45	1287278.1	данные отсутствуют	данные отсутствуют
852	483214.7	1287323.32	данные отсутствуют	данные отсутствуют
853	483211.05	1287336.48	данные отсутствуют	данные отсутствуют
854	483192.3	1287361.79	данные отсутствуют	данные отсутствуют
855	483180.25	1287385.16	данные отсутствуют	данные отсутствуют
856	483168.8	1287414.33	данные отсутствуют	данные отсутствуют
857	483164.4	1287430.79	данные отсутствуют	данные отсутствуют
858	483168.24	1287435.94	данные отсутствуют	данные отсутствуют
859	483157.27	1287452.99	данные отсутствуют	данные отсутствуют
860	483148.49	1287466.64	данные отсутствуют	данные отсутствуют

Государственный регистратор		ФГИС ЕГРН
полное наименование должности	подпись	инициалы, фамилия

М.П.

Выписка из Единого государственного реестра недвижимости об объекте недвижимости  
**Сведения о частях земельного участка**

<b>Земельный участок</b>			
(вид объекта недвижимости)			
Лист № ___ Раздела <b>4.2</b>	Всего листов раздела <b>4.2</b> : ___	Всего разделов: ___	Всего листов выписки: ___
<b>16.03.2021 № 99/2021/381407280</b>			
Кадастровый номер:		<b>47:01:0000000:50785</b>	

Номер точки	Координаты, м		Описание закрепления на местности	Средняя квадратическая погрешность определения координат характерных точек границы части земельного участка, м
	X	Y		
1	2	3	4	5
861	483139.99	1287479.86	данные отсутствуют	данные отсутствуют
862	483121.59	1287504.57	данные отсутствуют	данные отсутствуют
863	483108.35	1287522.03	данные отсутствуют	данные отсутствуют
864	483096.97	1287536.33	данные отсутствуют	данные отсутствуют
865	483089.1	1287541.36	данные отсутствуют	данные отсутствуют
866	483066.55	1287569.14	данные отсутствуют	данные отсутствуют
867	483046.45	1287589.25	данные отсутствуют	данные отсутствуют
868	482993.4	1287643.98	данные отсутствуют	данные отсутствуют
869	482980.55	1287664.25	данные отсутствуют	данные отсутствуют
870	482974.3	1287674.86	данные отсутствуют	данные отсутствуют
871	482969.45	1287687.97	данные отсутствуют	данные отсутствуют
872	482963.65	1287712.54	данные отсутствуют	данные отсутствуют
873	482967.2	1287772	данные отсутствуют	данные отсутствуют
874	482964.82	1287772.34	данные отсутствуют	данные отсутствуют
875	482965.26	1287790.52	данные отсутствуют	данные отсутствуют
876	482965.66	1287807.63	данные отсутствуют	данные отсутствуют
877	482967.6	1287807.56	данные отсутствуют	данные отсутствуют

Государственный регистратор		ФГИС ЕГРН
полное наименование должности	подпись	инициалы, фамилия

М.П.

Выписка из Единого государственного реестра недвижимости об объекте недвижимости  
**Сведения о частях земельного участка**

<b>Земельный участок</b>			
(вид объекта недвижимости)			
Лист № ____ Раздела <b>4.2</b>	Всего листов раздела <b>4.2</b> : ____	Всего разделов: ____	Всего листов выписки: ____
<b>16.03.2021 № 99/2021/381407280</b>			
Кадастровый номер:		<b>47:01:0000000:50785</b>	

Номер точки	Координаты, м		Описание закрепления на местности	Средняя квадратическая погрешность определения координат характерных точек границы части земельного участка, м
	X	Y		
1	2	3	4	5
878	482967.44	1287814.96	данные отсутствуют	данные отсутствуют
879	482966.22	1287832.69	данные отсутствуют	данные отсутствуют
880	482962.93	1287861.32	данные отсутствуют	данные отсутствуют
881	482958.02	1287890.4	данные отсутствуют	данные отсутствуют
882	482949.86	1287921.95	данные отсутствуют	данные отсутствуют
883	482950.74	1287939.56	данные отсутствуют	данные отсутствуют
884	482958.25	1287969.45	данные отсутствуют	данные отсутствуют
885	482956.27	1287969.95	данные отсутствуют	данные отсутствуют
886	482958.13	1287978.33	данные отсутствуют	данные отсутствуют
887	482965.57	1287995.34	данные отсутствуют	данные отсутствуют
888	482967.35	1287994.55	данные отсутствуют	данные отсутствуют
889	482981.85	1288032.03	данные отсутствуют	данные отсутствуют
890	482989.95	1288052.07	данные отсутствуют	данные отсутствуют
891	482993.6	1288079.4	данные отсутствуют	данные отсутствуют
892	482994.7	1288148.06	данные отсутствуют	данные отсутствуют
893	482992.01	1288147.99	данные отсутствуют	данные отсутствуют
894	482991.91	1288163.38	данные отсутствуют	данные отсутствуют

Государственный регистратор		ФГИС ЕГРН
полное наименование должности	подпись	инициалы, фамилия

М.П.



Выписка из Единого государственного реестра недвижимости об объекте недвижимости  
**Сведения о частях земельного участка**

<b>Земельный участок</b>			
(вид объекта недвижимости)			
Лист № ___ Раздела <b>4.2</b>	Всего листов раздела <b>4.2</b> : ___	Всего разделов: ___	Всего листов выписки: ___
<b>16.03.2021 № 99/2021/381407280</b>			
Кадастровый номер:		<b>47:01:0000000:50785</b>	

Номер точки	Координаты, м		Описание закрепления на местности	Средняя квадратическая погрешность определения координат характерных точек границы части земельного участка, м
	X	Y		
1	2	3	4	5
895	482995.65	1288163.48	данные отсутствуют	данные отсутствуют
896	483000.77	1288271.87	данные отсутствуют	данные отсутствуют
897	483000.53	1288282.92	данные отсутствуют	данные отсутствуют
898	483002.28	1288308.47	данные отсутствуют	данные отсутствуют
899	483004.9	1288321.5	данные отсутствуют	данные отсутствуют
900	483006.2	1288353.06	данные отсутствуют	данные отсутствуют
901	483007.73	1288407	данные отсутствуют	данные отсутствуют
902	483007.73	1288428.13	данные отсутствуют	данные отсутствуют
903	483007.14	1288442.6	данные отсутствуют	данные отсутствуют
904	483005.18	1288474.89	данные отсутствуют	данные отсутствуют
905	483003.31	1288505.7	данные отсутствуют	данные отсутствуют
906	483002.29	1288522.41	данные отсутствуют	данные отсутствуют
907	483002	1288527.28	данные отсутствуют	данные отсутствуют
908	483003.17	1288527.37	данные отсутствуют	данные отсутствуют
909	483001.98	1288553.32	данные отсутствуют	данные отсутствуют
910	483003.66	1288604.24	данные отсутствуют	данные отсутствуют
911	483004.43	1288623.73	данные отсутствуют	данные отсутствуют

Государственный регистратор		ФГИС ЕГРН
полное наименование должности	подпись	инициалы, фамилия

М.П.

Выписка из Единого государственного реестра недвижимости об объекте недвижимости  
**Сведения о частях земельного участка**

<b>Земельный участок</b>			
<small>(вид объекта недвижимости)</small>			
Лист № ____ Раздела <b>4.2</b>	Всего листов раздела <b>4.2</b> : ____	Всего разделов: ____	Всего листов выписки: ____
<b>16.03.2021 № 99/2021/381407280</b>			
Кадастровый номер:		<b>47:01:0000000:50785</b>	

Номер точки	Координаты, м		Описание закрепления на местности	Средняя квадратическая погрешность определения координат характерных точек границы части земельного участка, м
	X	Y		
1	2	3	4	5
912	483005.35	1288647.28	данные отсутствуют	данные отсутствуют
913	483006	1288662.67	данные отсутствуют	данные отсутствуют
914	483004.96	1288682.69	данные отсутствуют	данные отсутствуют
915	483005.58	1288704.84	данные отсутствуют	данные отсутствуют
916	483002.45	1288741.21	данные отсутствуют	данные отсутствуют
917	483004.4	1288741.54	данные отсутствуют	данные отсутствуют
918	483002.95	1288760.9	данные отсутствуют	данные отсутствуют
919	482997.35	1288786.49	данные отсутствуют	данные отсутствуют
920	482994.97	1288793.71	данные отсутствуют	данные отсутствуют
921	482989.12	1288807.04	данные отсутствуют	данные отсутствуют
922	482979.9	1288828.06	данные отсутствуют	данные отсутствуют
923	482977.35	1288839.94	данные отсутствуют	данные отсутствуют
924	482960.9	1288876.7	данные отсутствуют	данные отсутствуют
925	482945.45	1288903.44	данные отсутствуют	данные отсутствуют
926	482931	1288926.71	данные отсутствуют	данные отсутствуют
927	482905.5	1288959.3	данные отсутствуют	данные отсутствуют
928	482892.95	1288983.77	данные отсутствуют	данные отсутствуют

Государственный регистратор		ФГИС ЕГРН
полное наименование должности	подпись	инициалы, фамилия

М.П.

Выписка из Единого государственного реестра недвижимости об объекте недвижимости  
**Сведения о частях земельного участка**

<b>Земельный участок</b>			
(вид объекта недвижимости)			
Лист № __ Раздела <b>4.2</b>	Всего листов раздела <b>4.2</b> : __	Всего разделов: __	Всего листов выписки: __
<b>16.03.2021 № 99/2021/381407280</b>			
Кадастровый номер:		<b>47:01:0000000:50785</b>	

Номер точки	Координаты, м		Описание закрепления на местности	Средняя квадратическая погрешность определения координат характерных точек границы части земельного участка, м
	X	Y		
1	2	3	4	5
929	482800.35	1289130.54	данные отсутствуют	данные отсутствуют
930	482793.2	1289141.95	данные отсутствуют	данные отсутствуют
931	482790.35	1289146.47	данные отсутствуют	данные отсутствуют
932	482776.95	1289167.85	данные отсутствуют	данные отсутствуют
933	482762.3	1289195.24	данные отсутствуют	данные отсутствуют
934	482751.5	1289217.43	данные отсутствуют	данные отсутствуют
935	482744.25	1289232.31	данные отсутствуют	данные отсутствуют
936	482724.15	1289275.45	данные отсутствуют	данные отсутствуют
937	482701.1	1289315.43	данные отсутствуют	данные отсутствуют
938	482654.35	1289386.15	данные отсутствуют	данные отсутствуют
939	482613	1289458.8	данные отсутствуют	данные отсутствуют
940	482606.4	1289469.73	данные отсутствуют	данные отсутствуют
941	482560.05	1289546.61	данные отсутствуют	данные отсутствуют
942	482537.35	1289582.69	данные отсутствуют	данные отсутствуют
943	482530.55	1289598.76	данные отсутствуют	данные отсутствуют
944	482520.25	1289642.84	данные отсутствуют	данные отсутствуют
945	482494.5	1289743.61	данные отсутствуют	данные отсутствуют

Государственный регистратор		ФГИС ЕГРН
полное наименование должности	подпись	инициалы, фамилия

М.П.

Выписка из Единого государственного реестра недвижимости об объекте недвижимости  
**Сведения о частях земельного участка**

<b>Земельный участок</b>			
(вид объекта недвижимости)			
Лист № ____ Раздела <b>4.2</b>	Всего листов раздела <b>4.2</b> : ____	Всего разделов: ____	Всего листов выписки: ____
<b>16.03.2021 № 99/2021/381407280</b>			
Кадастровый номер:		<b>47:01:0000000:50785</b>	

Номер точки	Координаты, м		Описание закрепления на местности	Средняя квадратическая погрешность определения координат характерных точек границы части земельного участка, м
	X	Y		
1	2	3	4	5
946	482486.5	1289772.39	данные отсутствуют	данные отсутствуют
947	482477.2	1289792.9	данные отсутствуют	данные отсутствуют
948	482425.8	1289869.11	данные отсутствуют	данные отсутствуют
949	482403.6	1289902.05	данные отсутствуют	данные отсутствуют
950	482355.25	1289973.54	данные отсутствуют	данные отсутствуют
951	482351.85	1289981.86	данные отсутствуют	данные отсутствуют
952	482352.1	1290049.64	данные отсутствуют	данные отсутствуют
953	482357.15	1290227.75	данные отсутствуют	данные отсутствуют
954	482353.6	1290246.12	данные отсутствуют	данные отсутствуют
955	482316.75	1290373.32	данные отсутствуют	данные отсутствуют
956	482285.7	1290491.42	данные отсутствуют	данные отсутствуют
957	482243.45	1290661.05	данные отсутствуют	данные отсутствуют
958	482219.95	1290756.82	данные отсутствуют	данные отсутствуют
959	482170.72	1290838.23	данные отсутствуют	данные отсутствуют
960	482177.35	1290812.95	данные отсутствуют	данные отсутствуют
961	482216.35	1290654.11	данные отсутствуют	данные отсутствуют
962	482258.5	1290484.63	данные отсутствуют	данные отсутствуют
Государственный регистратор				ФГИС ЕГРН
полное наименование должности			подпись	инициалы, фамилия

М.П.

Выписка из Единого государственного реестра недвижимости об объекте недвижимости  
**Сведения о частях земельного участка**

<b>Земельный участок</b>			
(вид объекта недвижимости)			
Лист № ____ Раздела <b>4.2</b>	Всего листов раздела <b>4.2</b> : ____	Всего разделов: ____	Всего листов выписки: ____
<b>16.03.2021 № 99/2021/381407280</b>			
Кадастровый номер:		<b>47:01:0000000:50785</b>	

Номер точки	Координаты, м		Описание закрепления на местности	Средняя квадратическая погрешность определения координат характерных точек границы части земельного участка, м
	X	Y		
1	2	3	4	5
963	482289.8	1290365.79	данные отсутствуют	данные отсутствуют
964	482330.45	1289960.23	данные отсутствуют	данные отсутствуют
965	482452.65	1289779.2	данные отсутствуют	данные отсутствуют
966	482460.1	1289762.78	данные отсутствуют	данные отсутствуют
967	482467.45	1289736.39	данные отсутствуют	данные отсутствуют
968	482503.85	1289590.08	данные отсутствуют	данные отсутствуют
969	482512.4	1289569.71	данные отсутствуют	данные отсутствуют
970	482536.25	1289531.92	данные отсутствуют	данные отсутствуют
971	482582.4	1289455.27	данные отсутствуют	данные отсутствуют
972	482630.45	1289371.49	данные отсутствуют	данные отсутствуют
973	482677.25	1289300.71	данные отсутствуют	данные отсутствуют
974	482699.25	1289262.51	данные отсутствуют	данные отсутствуют
975	482726.35	1289205.17	данные отсутствуют	данные отсутствуют
976	482766.65	1289131.58	данные отсутствуют	данные отсутствуют
977	482777.74	1289114.06	данные отсутствуют	данные отсутствуют
978	482784.01	1289118.22	данные отсутствуют	данные отсутствуют
979	482789.11	1289110.19	данные отсутствуют	данные отсутствуют

Государственный регистратор		ФГИС ЕГРН
полное наименование должности	подпись	инициалы, фамилия

М.П.

Выписка из Единого государственного реестра недвижимости об объекте недвижимости  
**Сведения о частях земельного участка**

<b>Земельный участок</b>			
(вид объекта недвижимости)			
Лист № ____ Раздела <b>4.2</b>	Всего листов раздела <b>4.2</b> : ____	Всего разделов: ____	Всего листов выписки: ____
<b>16.03.2021 № 99/2021/381407280</b>			
Кадастровый номер:		<b>47:01:0000000:50785</b>	

Номер точки	Координаты, м		Описание закрепления на местности	Средняя квадратическая погрешность определения координат характерных точек границы части земельного участка, м
	X	Y		
1	2	3	4	5
980	482802.49	1289089.08	данные отсутствуют	данные отсутствуют
981	482801.66	1289086.91	данные отсутствуют	данные отсутствуют
982	482814.08	1289069.36	данные отсутствуют	данные отсутствуют
983	482809.9	1289066.4	данные отсутствуют	данные отсутствуют
984	482837.7	1289025.27	данные отсутствуют	данные отсутствуют
985	482840.69	1289027.45	данные отсутствуют	данные отсутствуют
986	482853.94	1289005.94	данные отсутствуют	данные отсутствуют
987	482856.6	1289001.61	данные отсутствуют	данные отсутствуют
988	482865.53	1288988.16	данные отсутствуют	данные отсутствуют
989	482873.21	1288976.59	данные отсутствуют	данные отсутствуют
990	482867.24	1288971.78	данные отсутствуют	данные отсутствуют
991	482884.05	1288947.17	данные отсутствуют	данные отсутствуют
992	482900.11	1288927.24	данные отсутствуют	данные отсутствуют
993	482903.12	1288930.34	данные отсутствуют	данные отсутствуют
994	482919.14	1288910.5	данные отсутствуют	данные отсутствуют
995	482915.34	1288907.56	данные отсутствуют	данные отсутствуют
996	482925.7	1288893.38	данные отсутствуют	данные отсутствуют

Государственный регистратор		ФГИС ЕГРН
полное наименование должности	подпись	инициалы, фамилия

М.П.

Выписка из Единого государственного реестра недвижимости об объекте недвижимости  
**Сведения о частях земельного участка**

<b>Земельный участок</b>			
(вид объекта недвижимости)			
Лист № ___ Раздела <b>4.2</b>	Всего листов раздела <b>4.2</b> : ___	Всего разделов: ___	Всего листов выписки: ___
<b>16.03.2021 № 99/2021/381407280</b>			
Кадастровый номер:		<b>47:01:0000000:50785</b>	

Номер точки	Координаты, м		Описание закрепления на местности	Средняя квадратическая погрешность определения координат характерных точек границы части земельного участка, м
	X	Y		
1	2	3	4	5
997	482929.73	1288888.92	данные отсутствуют	данные отсутствуют
998	482941.14	1288865.68	данные отсутствуют	данные отсутствуют
999	482938.6	1288863.28	данные отсутствуют	данные отсутствуют
1000	482973.6	1288784.6	данные отсутствуют	данные отсутствуют
1001	482977.36	1288786.66	данные отсутствуют	данные отсутствуют
1002	482982.36	1288762.44	данные отсутствуют	данные отсутствуют
1003	482983.32	1288754.13	данные отсутствуют	данные отсутствуют
1004	482984.9	1288738.87	данные отсутствуют	данные отсутствуют
1005	482986.43	1288723.95	данные отсутствуют	данные отсутствуют
1006	482988.67	1288702.16	данные отсутствуют	данные отсутствуют
1007	482984.95	1288700.37	данные отсутствуют	данные отсутствуют
1008	482986	1288664.2	данные отсутствуют	данные отсутствуют
1009	482983.75	1288656.78	данные отсутствуют	данные отсутствуют
1010	482981	1288618.39	данные отсутствуют	данные отсутствуют
1011	482975	1288614.79	данные отсутствуют	данные отсутствуют
1012	482974.85	1288575.33	данные отсутствуют	данные отсутствуют
1013	482975.55	1288524.48	данные отсутствуют	данные отсутствуют

Государственный регистратор		ФГИС ЕГРН
полное наименование должности	подпись	инициалы, фамилия

М.П.

Выписка из Единого государственного реестра недвижимости об объекте недвижимости  
**Сведения о частях земельного участка**

<b>Земельный участок</b>			
(вид объекта недвижимости)			
Лист № ___ Раздела <b>4.2</b>	Всего листов раздела <b>4.2</b> : ___	Всего разделов: ___	Всего листов выписки: ___
<b>16.03.2021 № 99/2021/381407280</b>			
Кадастровый номер:		<b>47:01:0000000:50785</b>	

Номер точки	Координаты, м		Описание закрепления на местности	Средняя квадратическая погрешность определения координат характерных точек границы части земельного участка, м
	X	Y		
1	2	3	4	5
1014	482965.7	1288081.86	данные отсутствуют	данные отсутствуют
1015	482962.65	1288059.3	данные отсутствуют	данные отсутствуют
1016	482955.09	1288039.37	данные отсутствуют	данные отсутствуют
1017	482946.6	1288016.98	данные отсутствуют	данные отсутствуют
1018	482951.88	1288015.58	данные отсутствуют	данные отсутствуют
1019	482939.99	1287984.25	данные отсутствуют	данные отсутствуют
1020	482935.89	1287965.86	данные отсутствуют	данные отсутствуют
1021	482928.29	1287963.18	данные отсутствуют	данные отсутствуют
1022	482926.34	1287948.7	данные отсутствуют	данные отсутствуют
1023	482932.37	1287948.57	данные отсутствуют	данные отсутствуют
1024	482930.98	1287928.12	данные отсутствуют	данные отсутствуют
1025	482923.65	1287928.39	данные отсутствуют	данные отсутствуют
1026	482926	1287898.57	данные отсутствуют	данные отсутствуют
1027	482932.8	1287873.61	данные отсутствуют	данные отсутствуют
1028	482937.4	1287856.44	данные отсутствуют	данные отсутствуют
1029	482938.15	1287851.18	данные отсутствуют	данные отсутствуют
1030	482938.46	1287842.48	данные отсутствуют	данные отсутствуют
Государственный регистратор				ФГИС ЕГРН
полное наименование должности			подпись	инициалы, фамилия

М.П.



Выписка из Единого государственного реестра недвижимости об объекте недвижимости  
**Сведения о частях земельного участка**

<b>Земельный участок</b>			
(вид объекта недвижимости)			
Лист № ___ Раздела <b>4.2</b>	Всего листов раздела <b>4.2</b> : ___	Всего разделов: ___	Всего листов выписки: ___
<b>16.03.2021 № 99/2021/381407280</b>			
Кадастровый номер:		<b>47:01:0000000:50785</b>	

Номер точки	Координаты, м		Описание закрепления на местности	Средняя квадратическая погрешность определения координат характерных точек границы части земельного участка, м
	X	Y		
1	2	3	4	5
1031	482945.08	1287796.99	данные отсутствуют	данные отсутствуют
1032	482944.9	1287770.12	данные отсутствуют	данные отсутствуют
1033	482940.1	1287708.93	данные отсутствуют	данные отсутствуют
1034	482944.37	1287708.24	данные отсутствуют	данные отсутствуют
1035	482956.73	1287659.72	данные отсутствуют	данные отсутствуют
1036	482954.3	1287658.71	данные отсутствуют	данные отсутствуют
1037	482957.8	1287651.24	данные отсутствуют	данные отсутствуют
1038	482976.3	1287627.01	данные отсутствуют	данные отсутствуют
1039	483026.55	1287576.4	данные отсутствуют	данные отсутствуют
1040	483035.07	1287582.02	данные отсутствуют	данные отсутствуют
1041	483038.19	1287578.57	данные отсутствуют	данные отсутствуют
1042	483035.4	1287567.51	данные отсутствуют	данные отсутствуют
1043	483050.85	1287551.97	данные отсутствуют	данные отсутствуют
1044	483076.75	1287523.67	данные отсутствуют	данные отсутствуют
1045	483092.65	1287503.87	данные отсутствуют	данные отсутствуют
1046	483121.25	1287467.91	данные отсутствуют	данные отсутствуют
1047	483126.25	1287456.63	данные отсутствуют	данные отсутствуют
Государственный регистратор				ФГИС ЕГРН
полное наименование должности			подпись	инициалы, фамилия

М.П.

Выписка из Единого государственного реестра недвижимости об объекте недвижимости  
**Сведения о частях земельного участка**

<b>Земельный участок</b>			
(вид объекта недвижимости)			
Лист № ___ Раздела <b>4.2</b>	Всего листов раздела <b>4.2</b> : ___	Всего разделов: ___	Всего листов выписки: ___
<b>16.03.2021 № 99/2021/381407280</b>			
Кадастровый номер:		<b>47:01:0000000:50785</b>	

Номер точки	Координаты, м		Описание закрепления на местности	Средняя квадратическая погрешность определения координат характерных точек границы части земельного участка, м
	X	Y		
1	2	3	4	5
1048	483136	1287440.93	данные отсутствуют	данные отсутствуют
1049	483141.25	1287430.24	данные отсутствуют	данные отсутствуют
1050	483145.1	1287418.25	данные отсутствуют	данные отсутствуют
1051	483149.6	1287399.68	данные отсутствуют	данные отсутствуют
1052	483157.15	1287374.6	данные отсутствуют	данные отсутствуют
1053	483164.85	1287356.49	данные отсутствуют	данные отсутствуют
1054	483187.65	1287321.06	данные отсутствуют	данные отсутствуют
1055	483193.4	1287312.6	данные отсутствуют	данные отсутствуют
1056	483214.2	1287281.83	данные отсутствуют	данные отсутствуют
1057	483223.55	1287266.69	данные отсутствуют	данные отсутствуют
1058	483228.08	1287270.52	данные отсутствуют	данные отсутствуют
1059	483252.53	1287238.59	данные отсутствуют	данные отсутствуют
1060	483337.65	1287264.35	данные отсутствуют	данные отсутствуют
1061	483383.4	1287279.52	данные отсутствуют	данные отсутствуют
1062	483393.95	1287282.48	данные отсутствуют	данные отсутствуют
1063	483420.05	1287283.72	данные отсутствуют	данные отсутствуют
1064	483462.6	1287284.3	данные отсутствуют	данные отсутствуют
Государственный регистратор				ФГИС ЕГРН
полное наименование должности			подпись	инициалы, фамилия

М.П.

Выписка из Единого государственного реестра недвижимости об объекте недвижимости  
**Сведения о частях земельного участка**

<b>Земельный участок</b>			
(вид объекта недвижимости)			
Лист № ___ Раздела <b>4.2</b>	Всего листов раздела <b>4.2</b> : ___	Всего разделов: ___	Всего листов выписки: ___
<b>16.03.2021 № 99/2021/381407280</b>			
Кадастровый номер:		<b>47:01:0000000:50785</b>	

Номер точки	Координаты, м		Описание закрепления на местности	Средняя квадратическая погрешность определения координат характерных точек границы части земельного участка, м
	X	Y		
1	2	3	4	5
1065	483487.95	1287281.23	данные отсутствуют	данные отсутствуют
1066	484081.85	1286729.77	данные отсутствуют	данные отсутствуют
1067	484085.4	1286704.75	данные отсутствуют	данные отсутствуют
1068	484063.9	1286618.05	данные отсутствуют	данные отсутствуют
1069	484011.35	1286476.65	данные отсутствуют	данные отсутствуют
1070	484008.7	1286457.54	данные отсутствуют	данные отсутствуют
1071	484006.75	1286439.41	данные отсутствуют	данные отсутствуют
1072	484014	1286424.47	данные отсутствуют	данные отсутствуют
1072	484014	1286424.47	данные отсутствуют	данные отсутствуют
1073	484023.9	1286412.09	данные отсутствуют	данные отсутствуют
1073	484023.9	1286412.09	данные отсутствуют	данные отсутствуют
1074	484037.85	1286390.09	данные отсутствуют	данные отсутствуют
1074	484037.85	1286390.09	данные отсутствуют	данные отсутствуют
1075	484051.6	1286376.76	данные отсутствуют	данные отсутствуют
1075	484051.6	1286376.76	данные отсутствуют	данные отсутствуют
1076	484059.2	1286369.36	данные отсутствуют	данные отсутствуют
1076	484059.2	1286369.36	данные отсутствуют	данные отсутствуют

Государственный регистратор		ФГИС ЕГРН
полное наименование должности	подпись	инициалы, фамилия

М.П.

Выписка из Единого государственного реестра недвижимости об объекте недвижимости  
**Сведения о частях земельного участка**

<b>Земельный участок</b>			
(вид объекта недвижимости)			
Лист № ____ Раздела <b>4.2</b>	Всего листов раздела <b>4.2</b> : ____	Всего разделов: ____	Всего листов выписки: ____
<b>16.03.2021 № 99/2021/381407280</b>			
Кадастровый номер:		<b>47:01:0000000:50785</b>	

Номер точки	Координаты, м		Описание закрепления на местности	Средняя квадратическая погрешность определения координат характерных точек границы части земельного участка, м
	X	Y		
1	2	3	4	5
1077	484065.25	1286374.65	данные отсутствуют	данные отсутствуют
1077	484065.25	1286374.65	данные отсутствуют	данные отсутствуют
1078	484082	1286358.41	данные отсутствуют	данные отсутствуют
1078	484082	1286358.41	данные отсутствуют	данные отсутствуют
1079	484076.85	1286352.26	данные отсутствуют	данные отсутствуют
1079	484076.85	1286352.26	данные отсутствуют	данные отсутствуют
1080	484101.7	1286328.13	данные отсутствуют	данные отсутствуют
1080	484101.7	1286328.13	данные отсутствуют	данные отсутствуют
1081	484105.31	1286329.54	данные отсутствуют	данные отсутствуют
1081	484105.31	1286329.54	данные отсутствуют	данные отсутствуют
1082	484107.63	1286323.61	данные отсутствуют	данные отсутствуют
1083	507445.21	1291767.96	данные отсутствуют	данные отсутствуют
1084	507441.59	1291781.19	данные отсутствуют	данные отсутствуют
1085	507454.54	1291784.75	данные отсутствуют	данные отсутствуют
1086	507441.79	1291791.38	данные отсутствуют	данные отсутствуют
1087	507416.81	1291784.53	данные отсутствуют	данные отсутствуют
1088	507423.01	1291761.88	данные отсутствуют	данные отсутствуют
Государственный регистратор				ФГИС ЕГРН
полное наименование должности			подпись	инициалы, фамилия

М.П.

Выписка из Единого государственного реестра недвижимости об объекте недвижимости  
**Сведения о частях земельного участка**

<b>Земельный участок</b>			
(вид объекта недвижимости)			
Лист № ___ Раздела <b>4.2</b>	Всего листов раздела <b>4.2</b> : ___	Всего разделов: ___	Всего листов выписки: ___
<b>16.03.2021 № 99/2021/381407280</b>			
Кадастровый номер:		<b>47:01:0000000:50785</b>	

Номер точки	Координаты, м		Описание закрепления на местности	Средняя квадратическая погрешность определения координат характерных точек границы части земельного участка, м
	X	Y		
1	2	3	4	5
1089	484667.94	1286594.49	данные отсутствуют	данные отсутствуют
1090	484667.98	1286594.54	данные отсутствуют	данные отсутствуют
1091	484667.41	1286594.26	данные отсутствуют	данные отсутствуют
1092	484567.25	1286534.78	данные отсутствуют	данные отсутствуют
1093	484594.67	1286553.6	данные отсутствуют	данные отсутствуют
1094	484596.57	1286555.39	данные отсутствуют	данные отсутствуют
1095	484592.8	1286553.16	данные отсутствуют	данные отсутствуют
1096	484564.89	1286533.36	данные отсутствуют	данные отсутствуют
1097	484012.42	1286427.73	данные отсутствуют	данные отсутствуют
1098	484035.9	1286448.78	данные отсутствуют	данные отсутствуют
1099	484036.21	1286451.54	данные отсутствуют	данные отсутствуют
1100	484035.93	1286451.49	данные отсутствуют	данные отсутствуют
1101	484033.9	1286450.06	данные отсутствуют	данные отсутствуют
1102	484035.27	1286451.55	данные отсутствуют	данные отсутствуют
1103	484038.04	1286465.33	данные отсутствуют	данные отсутствуют
1104	484040.02	1286475.19	данные отсутствуют	данные отсутствуют
1105	484042.42	1286487.15	данные отсутствуют	данные отсутствуют
Государственный регистратор				ФГИС ЕГРН
полное наименование должности			подпись	инициалы, фамилия

М.П.

Выписка из Единого государственного реестра недвижимости об объекте недвижимости  
**Сведения о частях земельного участка**

<b>Земельный участок</b>			
(вид объекта недвижимости)			
Лист № __ Раздела <b>4.2</b>	Всего листов раздела <b>4.2</b> : __	Всего разделов: __	Всего листов выписки: __
<b>16.03.2021 № 99/2021/381407280</b>			
Кадастровый номер:		<b>47:01:0000000:50785</b>	

Номер точки	Координаты, м		Описание закрепления на местности	Средняя квадратическая погрешность определения координат характерных точек границы части земельного участка, м
	X	Y		
1	2	3	4	5
1106	484052.31	1286530.98	данные отсутствуют	данные отсутствуют
1107	484075.48	1286571.07	данные отсутствуют	данные отсутствуют
1108	484077.99	1286577.46	данные отсутствуют	данные отсутствуют
1109	484102.2	1286651.56	данные отсутствуют	данные отсутствуют
1110	484111.48	1286702.41	данные отсутствуют	данные отсутствуют
1111	484101.68	1286763.29	данные отсутствуют	данные отсутствуют
1112	484091.79	1286788.41	данные отсутствуют	данные отсутствуют
1113	484099.51	1286764.16	данные отсутствуют	данные отсутствуют
1114	484109.45	1286702.43	данные отсутствуют	данные отсутствуют
1115	484100.26	1286652.05	данные отсутствуют	данные отсутствуют
1116	484074.63	1286573.61	данные отсутствуют	данные отсутствуют
1117	484050.42	1286531.72	данные отсутствуют	данные отсутствуют
1118	484040.46	1286487.56	данные отсутствуют	данные отсутствуют
1119	484033.44	1286452.58	данные отсутствуют	данные отсутствуют
1120	484010.65	1286431.38	данные отсутствуют	данные отсутствуют
1120	484010.65	1286431.38	данные отсутствуют	данные отсутствуют
1121	484012.06	1286428.47	данные отсутствуют	данные отсутствуют
Государственный регистратор				ФГИС ЕГРН
полное наименование должности			подпись	инициалы, фамилия

М.П.

Выписка из Единого государственного реестра недвижимости об объекте недвижимости  
**Сведения о частях земельного участка**

<b>Земельный участок</b>			
(вид объекта недвижимости)			
Лист № __ Раздела <b>4.2</b>	Всего листов раздела <b>4.2</b> : __	Всего разделов: __	Всего листов выписки: __
<b>16.03.2021 № 99/2021/381407280</b>			
Кадастровый номер:		<b>47:01:0000000:50785</b>	

Номер точки	Координаты, м		Описание закрепления на местности	Средняя квадратическая погрешность определения координат характерных точек границы части земельного участка, м
	X	Y		
1	2	3	4	5
1122	484030.28	1286441.68	данные отсутствуют	данные отсутствуют
1123	484035.37	1286443.96	данные отсутствуют	данные отсутствуют
1124	484035.62	1286446.27	данные отсутствуют	данные отсутствуют
1125	484029.27	1286443.42	данные отсутствуют	данные отсутствуют
1126	484011.17	1286430.3	данные отсутствуют	данные отсутствуют
1127	513683.7	1293300.82	данные отсутствуют	данные отсутствуют
1128	513683.27	1293299.64	данные отсутствуют	данные отсутствуют
1129	513688.01	1293297.87	данные отсутствуют	данные отсутствуют
1130	516014.52	1293604.36	данные отсутствуют	данные отсутствуют
1131	516018.07	1293617.98	данные отсутствуют	данные отсутствуют
1132	515995.95	1293623.74	данные отсутствуют	данные отсутствуют
1133	515994.15	1293616.82	данные отсутствуют	данные отсутствуют
1134	513690.67	1293260.71	данные отсутствуют	данные отсутствуют
1135	513700.32	1293289.45	данные отсутствуют	данные отсутствуют
1136	513691.74	1293295.32	данные отсутствуют	данные отсутствуют
1137	513682.19	1293266.88	данные отсутствуют	данные отсутствуют
1138	484035.87	1286448.49	данные отсутствуют	данные отсутствуют

Государственный регистратор		ФГИС ЕГРН
полное наименование должности	подпись	инициалы, фамилия

М.П.

Выписка из Единого государственного реестра недвижимости об объекте недвижимости  
**Сведения о частях земельного участка**

1480

<b>Земельный участок</b>			
(вид объекта недвижимости)			
Лист № ___ Раздела <b>4.2</b>	Всего листов раздела <b>4.2</b> : ___	Всего разделов: ___	Всего листов выписки: ___
<b>16.03.2021 № 99/2021/381407280</b>			
Кадастровый номер:		<b>47:01:0000000:50785</b>	

Номер точки	Координаты, м		Описание закрепления на местности	Средняя квадратическая погрешность определения координат характерных точек границы части земельного участка, м
	X	Y		
1	2	3	4	5
1139	484036.11	1286450.69	данные отсутствуют	данные отсутствуют
1140	484035.33	1286450.7	данные отсутствуют	данные отсутствуют
1141	484011.68	1286429.26	данные отсутствуют	данные отсутствуют
1142	484012.59	1286427.38	данные отсутствуют	данные отсутствуют
1143	482999.33	1288241.34	данные отсутствуют	данные отсутствуют
1144	482989.13	1288241.41	данные отсутствуют	данные отсутствуют
1145	482989.1	1288237.41	данные отсутствуют	данные отсутствуют
1146	482999.14	1288237.34	данные отсутствуют	данные отсутствуют
1147	514195.85	1293090.98	данные отсутствуют	данные отсутствуют
1148	514178.72	1293102.41	данные отсутствуют	данные отсутствуют
1149	514172.01	1293092.36	данные отсутствуют	данные отсутствуют
1150	514192.05	1293094.45	данные отсутствуют	данные отсутствуют
1151	514182.68	1293100.21	данные отсутствуют	данные отсутствуют
1152	514177.43	1293091.68	данные отсутствуют	данные отсутствуют
1153	514189.92	1293090.99	данные отсутствуют	данные отсутствуют
1154	485383.77	1287189.31	данные отсутствуют	данные отсутствуют
1155	485379.76	1287189.53	данные отсутствуют	данные отсутствуют
Государственный регистратор				ФГИС ЕГРН
полное наименование должности			подпись	инициалы, фамилия

М.П.



Выписка из Единого государственного реестра недвижимости об объекте недвижимости  
**Сведения о частях <sup>1481</sup> земельного участка**

<b>Земельный участок</b>			
(вид объекта недвижимости)			
Лист № ___ Раздела <b>4.2</b>	Всего листов раздела <b>4.2</b> : ___	Всего разделов: ___	Всего листов выписки: ___
<b>16.03.2021 № 99/2021/381407280</b>			
Кадастровый номер:		<b>47:01:0000000:50785</b>	

Номер точки	Координаты, м		Описание закрепления на местности	Средняя квадратическая погрешность определения координат характерных точек границы части земельного участка, м
	X	Y		
1	2	3	4	5
1156	485378.61	1287168.81	данные отсутствуют	данные отсутствуют
1157	485383.87	1287168.52	данные отсутствуют	данные отсутствуют
1158	483003.52	1288599.85	данные отсутствуют	данные отсутствуют
1159	483003.34	1288599.88	данные отсутствуют	данные отсутствуют
1160	482998.09	1288599.92	данные отсутствуют	данные отсутствуют
1161	482996.09	1288599.94	данные отсутствуют	данные отсутствуют
1162	482996.05	1288595.94	данные отсутствуют	данные отсутствуют
1163	482998.05	1288595.92	данные отсутствуют	данные отсутствуют
1164	483002.98	1288595.88	данные отсутствуют	данные отсутствуют
1165	483003.38	1288595.81	данные отсутствуют	данные отсутствуют
1166	482765.64	1293304.17	данные отсутствуют	данные отсутствуют
1167	482757.43	1293309.82	данные отсутствуют	данные отсутствуют
1168	482754.69	1293306.84	данные отсутствуют	данные отсутствуют
1169	482763.84	1293300.58	данные отсутствуют	данные отсутствуют
1170	507408.54	1291757.91	данные отсутствуют	данные отсутствуют
1171	507456.75	1291771.12	данные отсутствуют	данные отсутствуют
1172	507450.54	1291793.79	данные отсутствуют	данные отсутствуют

Государственный регистратор		ФГИС ЕГРН
полное наименование должности	подпись	инициалы, фамилия

М.П.

Выписка из Единого государственного реестра недвижимости об объекте недвижимости  
**Сведения о частях земельного участка**

<b>Земельный участок</b>			
(вид объекта недвижимости)			
Лист № ___ Раздела <b>4.2</b>	Всего листов раздела <b>4.2</b> : ___	Всего разделов: ___	Всего листов выписки: ___
<b>16.03.2021 № 99/2021/381407280</b>			
Кадастровый номер:		<b>47:01:0000000:50785</b>	

Номер точки	Координаты, м		Описание закрепления на местности	Средняя квадратическая погрешность определения координат характерных точек границы части земельного участка, м
	X	Y		
1	2	3	4	5
1173	507402.33	1291780.57	данные отсутствуют	данные отсутствуют
1174	485383.85	1287173.21	данные отсутствуют	данные отсутствуют
1175	485383.8	1287184.23	данные отсутствуют	данные отсутствуют
1176	485375.64	1287183.67	данные отсутствуют	данные отсутствуют
1177	485376.39	1287172.69	данные отсутствуют	данные отсутствуют
1178	482680.44	1293195.48	данные отсутствуют	данные отсутствуют
1179	482682.98	1293198.57	данные отсутствуют	данные отсутствуют
1180	482667.48	1293212.37	данные отсутствуют	данные отсутствуют
1181	482664.97	1293209.26	данные отсутствуют	данные отсутствуют
1182	516563.54	1293775.28	данные отсутствуют	данные отсутствуют
1183	516572.63	1293784.97	данные отсутствуют	данные отсутствуют
1184	516564.8	1293776.83	данные отсутствуют	данные отсутствуют
1185	516496.2	1293711.86	данные отсутствуют	данные отсутствуют
1186	516498.74	1293714.77	данные отсутствуют	данные отсутствуют
1187	516484.66	1293707.3	данные отсутствуют	данные отсутствуют
1188	516032.52	1293626.26	данные отсутствуют	данные отсутствуют
1189	516014.2	1293637.63	данные отсутствуют	данные отсутствуют

Государственный регистратор		ФГИС ЕГРН
полное наименование должности	подпись	инициалы, фамилия

М.П.

Выписка из Единого государственного реестра недвижимости об объекте недвижимости  
**Сведения о частях земельного участка**

1483

<b>Земельный участок</b>			
(вид объекта недвижимости)			
Лист № ___ Раздела <b>4.2</b>	Всего листов раздела <b>4.2</b> : ___	Всего разделов: ___	Всего листов выписки: ___
<b>16.03.2021 № 99/2021/381407280</b>			
Кадастровый номер:		<b>47:01:0000000:50785</b>	

Номер точки	Координаты, м		Описание закрепления на местности	Средняя квадратическая погрешность определения координат характерных точек границы части земельного участка, м
	X	Y		
1	2	3	4	5
1190	516007.02	1293640.41	данные отсутствуют	данные отсутствуют
1191	515975.19	1293659.3	данные отсутствуют	данные отсутствуют
1192	515975.72	1293661.29	данные отсутствуют	данные отсутствуют
1193	515972.14	1293663.4	данные отсутствуют	данные отсутствуют
1194	515970.54	1293657.4	данные отсутствуют	данные отсутствуют
1195	516005.27	1293636.8	данные отсутствуют	данные отсутствуют
1196	515737.47	1293813.61	данные отсутствуют	данные отсутствуют
1197	515716.2	1293826.03	данные отсутствуют	данные отсутствуют
1198	515700.55	1293835.16	данные отсутствуют	данные отсутствуют
1199	515689.18	1293842.76	данные отсутствуют	данные отсутствуют
1200	515689.66	1293840.9	данные отсутствуют	данные отсутствуют
1201	515748.47	1293806.25	данные отсутствуют	данные отсутствуют
1202	515752.99	1293803.63	данные отсутствуют	данные отсутствуют
1203	515595.34	1293845.27	данные отсутствуют	данные отсутствуют
1204	515599.63	1293845.38	данные отсутствуют	данные отсутствуют
1205	515588.1	1293872.74	данные отсутствуют	данные отсутствуют
1206	515584.21	1293871.66	данные отсутствуют	данные отсутствуют

Государственный регистратор		ФГИС ЕГРН
полное наименование должности	подпись	инициалы, фамилия

М.П.

Выписка из Единого государственного реестра недвижимости об объекте недвижимости  
**Сведения о частях земельного участка**

<b>Земельный участок</b>			
(вид объекта недвижимости)			
Лист № ___ Раздела <b>4.2</b>	Всего листов раздела <b>4.2</b> : ___	Всего разделов: ___	Всего листов выписки: ___
<b>16.03.2021 № 99/2021/381407280</b>			
Кадастровый номер:		<b>47:01:0000000:50785</b>	

Номер точки	Координаты, м		Описание закрепления на местности	Средняя квадратическая погрешность определения координат характерных точек границы части земельного участка, м
	X	Y		
1	2	3	4	5
1207	516302.01	1293595.95	данные отсутствуют	данные отсутствуют
1208	516312.73	1293601.69	данные отсутствуют	данные отсутствуют
1209	516318.99	1293604.58	данные отсутствуют	данные отсутствуют
1210	516321.09	1293605.37	данные отсутствуют	данные отсутствуют
1211	516311.44	1293627.53	данные отсутствуют	данные отсутствуют
1212	516320.89	1293632.8	данные отсутствуют	данные отсутствуют
1213	516320.77	1293633.01	данные отсутствуют	данные отсутствуют
1214	516309.06	1293627.83	данные отсутствуют	данные отсутствуют
1215	516307.24	1293627.14	данные отсутствуют	данные отсутствуют
1216	516316.75	1293605.33	данные отсутствуют	данные отсутствуют
1217	516301.99	1293595.97	данные отсутствуют	данные отсутствуют
1218	482332.09	1290157.56	данные отсутствуют	данные отсутствуют
1219	482336.2	1290178.07	данные отсутствуют	данные отсутствуют
1220	482327.75	1290179.76	данные отсутствуют	данные отсутствуют
1221	482327.15	1290158.55	данные отсутствуют	данные отсутствуют

Государственный регистратор		ФГИС ЕГРН
полное наименование должности	подпись	инициалы, фамилия

М.П.

Выписка из Единого государственного реестра недвижимости об объекте недвижимости  
**Сведения о частях земельного участка**

Земельный участок				
(вид объекта недвижимости)				
Лист № __ Раздела <b>4.2</b>		Всего листов раздела <b>4.2</b> : __		Всего разделов: __
Всего листов выписки: __				
<b>16.03.2021 № 99/2021/381407280</b>				
Кадастровый номер:			<b>47:01:0000000:50785</b>	
Сведения о характерных точках границы части (частей) земельного участка				
Учетный номер части: 4				
Система координат: МСК 53 (Зона-2)				
Зона №				
Номер точки	Координаты, м		Описание закрепления на местности	Средняя квадратическая погрешность определения координат характерных точек границы части земельного участка, м
	X	Y		
1	2	3	4	5
1	483614.01	1294988.03	данные отсутствуют	данные отсутствуют
2	483586.03	1295003.62	данные отсутствуют	данные отсутствуют
3	483586	1294999.79	данные отсутствуют	данные отсутствуют
4	483586.03	1294969.27	данные отсутствуют	данные отсутствуют
5	483614.05	1294953.67	данные отсутствуют	данные отсутствуют
6	516485.46	1293676.23	данные отсутствуют	данные отсутствуют
7	516505.16	1293686.55	данные отсутствуют	данные отсутствуют
8	516504.54	1293706.98	данные отсутствуют	данные отсутствуют
9	516501.72	1293713.63	данные отсутствуют	данные отсутствуют
10	516498.81	1293714.81	данные отсутствуют	данные отсутствуют
11	516484.96	1293707.46	данные отсутствуют	данные отсутствуют
12	516484.54	1293706.36	данные отсутствуют	данные отсутствуют
13	516037.02	1293591.58	данные отсутствуют	данные отсутствуют
14	516037.05	1293593.68	данные отсутствуют	данные отсутствуют
15	516014.73	1293608.18	данные отсутствуют	данные отсутствуют
16	515989.71	1293624.54	данные отсутствуют	данные отсутствуют
Государственный регистратор			ФГИС ЕГРН	
полное наименование должности			подпись	
			инициалы, фамилия	

М.П.

Выписка из Единого государственного реестра недвижимости об объекте недвижимости  
**Сведения о частях земельного участка**

1486

<b>Земельный участок</b>			
(вид объекта недвижимости)			
Лист № ____ Раздела <b>4.2</b>	Всего листов раздела <b>4.2</b> : ____	Всего разделов: ____	Всего листов выписки: ____
<b>16.03.2021 № 99/2021/381407280</b>			
Кадастровый номер:		<b>47:01:0000000:50785</b>	

Номер точки	Координаты, м		Описание закрепления на местности	Средняя квадратическая погрешность определения координат характерных точек границы части земельного участка, м
	X	Y		
1	2	3	4	5
17	515982.22	1293625.97	данные отсутствуют	данные отсутствуют
18	515980.78	1293624.99	данные отсутствуют	данные отсутствуют
19	516031.6	1293593.92	данные отсутствуют	данные отсутствуют
20	482671.77	1293184.94	данные отсутствуют	данные отсутствуют
21	482675.6	1293189.6	данные отсутствуют	данные отсутствуют
21	482675.6	1293189.6	данные отсутствуют	данные отсутствуют
22	482685.76	1293201.95	данные отсутствуют	данные отсутствуют
23	482670.49	1293216.09	данные отсутствуют	данные отсутствуют
24	482656.63	1293198.96	данные отсутствуют	данные отсутствуют
25	515567.05	1293837.89	данные отсутствуют	данные отсутствуют
26	515590.13	1293844.35	данные отсутствуют	данные отсутствуют
27	515582.73	1293848.04	данные отсутствуют	данные отсутствуют
28	515575.96	1293845.77	данные отсутствуют	данные отсутствуют
29	515563	1293835.49	данные отсутствуют	данные отсутствуют
30	515416.7	1293713.53	данные отсутствуют	данные отсутствуют
31	515453.45	1293734.41	данные отсутствуют	данные отсутствуют
32	515474.7	1293749.5	данные отсутствуют	данные отсутствуют

Государственный регистратор		ФГИС ЕГРН
полное наименование должности	подпись	инициалы, фамилия

М.П.

Выписка из Единого государственного реестра недвижимости об объекте недвижимости  
**Сведения о частях земельного участка**

<b>Земельный участок</b>			
(вид объекта недвижимости)			
Лист № ___ Раздела <b>4.2</b>	Всего листов раздела <b>4.2</b> : ___	Всего разделов: ___	Всего листов выписки: ___
<b>16.03.2021 № 99/2021/381407280</b>			
Кадастровый номер:		<b>47:01:0000000:50785</b>	

Номер точки	Координаты, м		Описание закрепления на местности	Средняя квадратическая погрешность определения координат характерных точек границы части земельного участка, м
	X	Y		
1	2	3	4	5
33	515512.55	1293795.29	данные отсутствуют	данные отсутствуют
34	515512.9	1293795.66	данные отсутствуют	данные отсутствуют
35	515484.68	1293773.1	данные отсутствуют	данные отсутствуют
36	515437.79	1293735.72	данные отсутствуют	данные отсутствуют
37	515397.61	1293703.62	данные отсутствуют	данные отсутствуют
38	514260.15	1293090.81	данные отсутствуют	данные отсутствуют
39	514282.37	1293095.34	данные отсутствуют	данные отсутствуют
40	514231.17	1293100.1	данные отсутствуют	данные отсутствуют
41	514166.17	1293105.22	данные отсутствуют	данные отсутствуют
42	514103.81	1293110.05	данные отсутствуют	данные отсутствуют
43	514079.6	1293112.22	данные отсутствуют	данные отсутствуют
44	514154.45	1293094.58	данные отсутствуют	данные отсутствуют
45	514182.75	1293091.01	данные отсутствуют	данные отсутствуют
45	514182.75	1293091.01	данные отсутствуют	данные отсутствуют
45	514182.75	1293091.01	данные отсутствуют	данные отсутствуют
46	506992.19	1291643.32	данные отсутствуют	данные отсутствуют
47	507040.42	1291656.99	данные отсутствуют	данные отсутствуют

Государственный регистратор		ФГИС ЕГРН
полное наименование должности	подпись	инициалы, фамилия

М.П.

Выписка из Единого государственного реестра недвижимости об объекте недвижимости  
**Сведения о частях земельного участка**

1488

<b>Земельный участок</b>			
(вид объекта недвижимости)			
Лист № ____ Раздела <b>4.2</b>	Всего листов раздела <b>4.2</b> : ____	Всего разделов: ____	Всего листов выписки: ____
<b>16.03.2021 № 99/2021/381407280</b>			
Кадастровый номер:		<b>47:01:0000000:50785</b>	

Номер точки	Координаты, м		Описание закрепления на местности	Средняя квадратическая погрешность определения координат характерных точек границы части земельного участка, м
	X	Y		
1	2	3	4	5
48	507032.21	1291679.67	данные отсутствуют	данные отсутствуют
49	506983.81	1291666.49	данные отсутствуют	данные отсутствуют
50	482714.02	1293235.37	данные отсутствуют	данные отсутствуют
51	482744.74	1293270.7	данные отсутствуют	данные отсутствуют
51	482744.74	1293270.7	данные отсутствуют	данные отсутствуют
52	482746.59	1293273.35	данные отсутствуют	данные отсутствуют
53	482734.28	1293284.7	данные отсутствуют	данные отсутствуют
54	482726.1	1293275.83	данные отсутствуют	данные отсутствуют
55	482699.49	1293248.75	данные отсутствуют	данные отсутствуют
56	484084.19	1286682.61	данные отсутствуют	данные отсутствуют
57	484088.53	1286686.81	данные отсутствуют	данные отсутствуют
58	484094.29	1286687.35	данные отсутствуют	данные отсутствуют
59	484102.82	1286687.72	данные отсутствуют	данные отсутствуют
60	484109.77	1286687.59	данные отсутствуют	данные отсутствуют
61	484111.96	1286688.29	данные отсутствуют	данные отсутствуют
62	484112.75	1286688.63	данные отсутствуют	данные отсутствуют
63	484112.84	1286690.85	данные отсутствуют	данные отсутствуют

Государственный регистратор		ФГИС ЕГРН
полное наименование должности	подпись	инициалы, фамилия

М.П.



Выписка из Единого государственного реестра недвижимости об объекте недвижимости  
**Сведения о частях земельного участка**

<b>Земельный участок</b>			
<small>(вид объекта недвижимости)</small>			
Лист № ___ Раздела <b>4.2</b>	Всего листов раздела <b>4.2</b> : ___	Всего разделов: ___	Всего листов выписки: ___
<b>16.03.2021 № 99/2021/381407280</b>			
Кадастровый номер:		<b>47:01:0000000:50785</b>	

Номер точки	Координаты, м		Описание закрепления на местности	Средняя квадратическая погрешность определения координат характерных точек границы части земельного участка, м
	X	Y		
1	2	3	4	5
64	484111.21	1286690.15	данные отсутствуют	данные отсутствуют
65	484109.49	1286689.6	данные отсутствуют	данные отсутствуют
66	484102.81	1286689.72	данные отсутствуют	данные отсутствуют
67	484094.18	1286689.35	данные отсутствуют	данные отсутствуют
68	484087.6	1286688.7	данные отсутствуют	данные отсутствуют
69	484084.63	1286685.81	данные отсутствуют	данные отсутствуют
70	484084.55	1286683.74	данные отсутствуют	данные отсутствуют
70	484084.55	1286683.74	данные отсутствуют	данные отсутствуют
71	484083.75	1286808.85	данные отсутствуют	данные отсутствуют
71	484083.75	1286808.85	данные отсутствуют	данные отсутствуют
72	484067.6	1286842.37	данные отсутствуют	данные отсутствуют
72	484067.6	1286842.37	данные отсутствуют	данные отсутствуют
73	484059.03	1286858.41	данные отсутствуют	данные отсутствуют
74	484049.1	1286873.89	данные отсутствуют	данные отсутствуют
75	484043.8	1286883.06	данные отсутствуют	данные отсутствуют
76	484035.35	1286896.55	данные отсутствуют	данные отсутствуют
77	484035.3	1286894.34	данные отсутствуют	данные отсутствуют

Государственный регистратор		ФГИС ЕГРН
полное наименование должности	подпись	инициалы, фамилия

М.П.

Выписка из Единого государственного реестра недвижимости об объекте недвижимости  
**Сведения о частях земельного участка**

<b>Земельный участок</b>			
(вид объекта недвижимости)			
Лист № ____ Раздела <b>4.2</b>	Всего листов раздела <b>4.2</b> : ____	Всего разделов: ____	Всего листов выписки: ____
<b>16.03.2021 № 99/2021/381407280</b>			
Кадастровый номер:		<b>47:01:0000000:50785</b>	

Номер точки	Координаты, м		Описание закрепления на местности	Средняя квадратическая погрешность определения координат характерных точек границы части земельного участка, м
	X	Y		
1	2	3	4	5
78	484036.81	1286891.13	данные отсутствуют	данные отсутствуют
79	484047.38	1286872.87	данные отсутствуют	данные отсутствуют
80	484063.1	1286848.35	данные отсутствуют	данные отсутствуют
81	484068.48	1286839.5	данные отсутствуют	данные отсутствуют
82	484095.23	1286777.93	данные отсутствуют	данные отсутствуют
83	484097.52	1286773.86	данные отсутствуют	данные отсутствуют
84	484018.53	1286499.75	данные отсутствуют	данные отсутствуют
85	484062.88	1286600.14	данные отсутствуют	данные отсутствуют
86	484075.35	1286652.89	данные отсутствуют	данные отсутствуют
87	484077.33	1286660.77	данные отсутствуют	данные отсутствуют
88	484068.57	1286632.89	данные отсутствуют	данные отсутствуют
89	484060.96	1286600.69	данные отсутствуют	данные отсутствуют
90	484024.77	1286518.82	данные отсутствуют	данные отсутствуют
91	484019.45	1286505.33	данные отсутствуют	данные отсутствуют
91	484019.45	1286505.33	данные отсутствуют	данные отсутствуют
91	484019.45	1286505.33	данные отсутствуют	данные отсутствуют
92	484015.05	1286489.75	данные отсутствуют	данные отсутствуют

Государственный регистратор		ФГИС ЕГРН
полное наименование должности	подпись	инициалы, фамилия

М.П.

Выписка из Единого государственного реестра недвижимости об объекте недвижимости  
**Сведения о частях земельного участка**

<b>Земельный участок</b>			
(вид объекта недвижимости)			
Лист № ____ Раздела <b>4.2</b>	Всего листов раздела <b>4.2</b> : ____	Всего разделов: ____	Всего листов выписки: ____
<b>16.03.2021 № 99/2021/381407280</b>			
Кадастровый номер:		<b>47:01:0000000:50785</b>	

Номер точки	Координаты, м		Описание закрепления на местности	Средняя квадратическая погрешность определения координат характерных точек границы части земельного участка, м
	X	Y		
1	2	3	4	5
93	482745.59	1293271.91	данные отсутствуют	данные отсутствуют
94	482723.66	1293273.35	данные отсутствуют	данные отсутствуют
95	482721.85	1293271.51	данные отсутствуют	данные отсутствуют
96	482744.16	1293270.03	данные отсутствуют	данные отсутствуют
97	482695.43	1293213.7	данные отсутствуют	данные отсутствуют
97	482695.43	1293213.7	данные отсутствуют	данные отсутствуют
98	482700.13	1293219.41	данные отсутствуют	данные отсутствуют
98	482700.13	1293219.41	данные отсутствуют	данные отсутствуют
99	482728.72	1293252.29	данные отсутствуют	данные отсутствуют
100	482715.02	1293264.56	данные отсутствуют	данные отсутствуют
101	482684.8	1293233.8	данные отсутствуют	данные отсутствуют
101	482684.8	1293233.8	данные отсутствуют	данные отсутствуют
102	482677.88	1293225.24	данные отсутствуют	данные отсутствуют
103	482693.4	1293211.23	данные отсутствуют	данные отсутствуют
103	482693.4	1293211.23	данные отсутствуют	данные отсутствуют
104	507048.31	1291659.22	данные отсутствуют	данные отсутствуют
104	507048.31	1291659.22	данные отсутствуют	данные отсутствуют
Государственный регистратор				ФГИС ЕГРН
полное наименование должности			подпись	инициалы, фамилия

М.П.

Выписка из Единого государственного реестра недвижимости об объекте недвижимости  
**Сведения о частях земельного участка**

<b>Земельный участок</b>			
(вид объекта недвижимости)			
Лист № ___ Раздела <b>4.2</b>	Всего листов раздела <b>4.2</b> : ___	Всего разделов: ___	Всего листов выписки: ___
<b>16.03.2021 № 99/2021/381407280</b>			
Кадастровый номер:		<b>47:01:0000000:50785</b>	

Номер точки	Координаты, м		Описание закрепления на местности	Средняя квадратическая погрешность определения координат характерных точек границы части земельного участка, м
	X	Y		
1	2	3	4	5
105	507069.39	1291665	данные отсутствуют	данные отсутствуют
105	507069.39	1291665	данные отсутствуют	данные отсутствуют
106	507056.65	1291686.32	данные отсутствуют	данные отсутствуют
106	507056.65	1291686.32	данные отсутствуют	данные отсутствуют
107	507026.59	1291678.14	данные отсутствуют	данные отсутствуют
107	507026.59	1291678.14	данные отсутствуют	данные отсутствуют
108	507039.4	1291656.7	данные отсутствуют	данные отсутствуют
108	507039.4	1291656.7	данные отсутствуют	данные отсутствуют
109	503545.04	1292083.01	данные отсутствуют	данные отсутствуют
110	503579.88	1292097.81	данные отсутствуют	данные отсутствуют
111	503716.18	1292170.4	данные отсутствуют	данные отсутствуют
112	503824.99	1292229.42	данные отсутствуют	данные отсутствуют
113	503824.2	1292229.68	данные отсутствуют	данные отсутствуют
113	503824.2	1292229.68	данные отсутствуют	данные отсутствуют
114	503750.25	1292196.56	данные отсутствуют	данные отсутствуют
114	503750.25	1292196.56	данные отсутствуют	данные отсутствуют
115	503669.48	1292153.02	данные отсутствуют	данные отсутствуют

Государственный регистратор		ФГИС ЕГРН
полное наименование должности	подпись	инициалы, фамилия

М.П.

Выписка из Единого государственного реестра недвижимости об объекте недвижимости  
**Сведения о частях земельного участка**

<b>Земельный участок</b>			
(вид объекта недвижимости)			
Лист № ____ Раздела <b>4.2</b>	Всего листов раздела <b>4.2</b> : ____	Всего разделов: ____	Всего листов выписки: ____
<b>16.03.2021 № 99/2021/381407280</b>			
Кадастровый номер:		<b>47:01:0000000:50785</b>	

Номер точки	Координаты, м		Описание закрепления на местности	Средняя квадратическая погрешность определения координат характерных точек границы части земельного участка, м
	X	Y		
1	2	3	4	5
115	503669.48	1292153.02	данные отсутствуют	данные отсутствуют
116	503562.85	1292093.03	данные отсутствуют	данные отсутствуют
116	503562.85	1292093.03	данные отсутствуют	данные отсутствуют
117	503551.16	1292086.36	данные отсутствуют	данные отсутствуют
117	503551.16	1292086.36	данные отсутствуют	данные отсутствуют
118	483277.7	1287220.24	данные отсутствуют	данные отсутствуют
118	483277.7	1287220.24	данные отсутствуют	данные отсутствуют
119	483284.4	1287224.62	данные отсутствуют	данные отсутствуют
119	483284.4	1287224.62	данные отсутствуют	данные отсутствуют
120	483288.75	1287231.27	данные отсутствуют	данные отсутствуют
120	483288.75	1287231.27	данные отсутствуют	данные отсутствуют
121	483290.7	1287244.75	данные отсутствуют	данные отсутствуют
121	483290.7	1287244.75	данные отсутствуют	данные отсутствуют
121	483290.7	1287244.75	данные отсутствуют	данные отсутствуют
122	483316.59	1287255.56	данные отсутствуют	данные отсутствуют
123	483334.03	1287282.46	данные отсутствуют	данные отсутствуют
124	483333.17	1287292.28	данные отсутствуют	данные отсутствуют

Государственный регистратор		ФГИС ЕГРН
полное наименование должности	подпись	инициалы, фамилия

М.П.

Выписка из Единого государственного реестра недвижимости об объекте недвижимости  
**Сведения о частях земельного участка**

<b>Земельный участок</b>			
(вид объекта недвижимости)			
Лист № ____ Раздела <b>4.2</b>	Всего листов раздела <b>4.2</b> : ____	Всего разделов: ____	Всего листов выписки: ____
<b>16.03.2021 № 99/2021/381407280</b>			
Кадастровый номер:		<b>47:01:0000000:50785</b>	

Номер точки	Координаты, м		Описание закрепления на местности	Средняя квадратическая погрешность определения координат характерных точек границы части земельного участка, м
	X	Y		
1	2	3	4	5
125	483327.7	1287290.53	данные отсутствуют	данные отсутствуют
125	483327.7	1287290.53	данные отсутствуют	данные отсутствуют
126	483309.31	1287282.85	данные отсутствуют	данные отсутствуют
127	483284.82	1287245.61	данные отсутствуют	данные отсутствуют
128	483258.12	1287222.51	данные отсутствуют	данные отсутствуют
129	483258.2	1287222.28	данные отсутствуют	данные отсутствуют
129	483258.2	1287222.28	данные отсутствуют	данные отсутствуют
130	483266.35	1287217.99	данные отсутствуют	данные отсутствуют
130	483266.35	1287217.99	данные отсутствуют	данные отсутствуют
131	483054.16	1287548.35	данные отсутствуют	данные отсутствуют
132	483058.93	1287549.58	данные отсутствуют	данные отсутствуют
133	483071.42	1287557.26	данные отсутствуют	данные отсутствуют
134	483073.99	1287559.98	данные отсутствуют	данные отсутствуют
135	483072.72	1287561.54	данные отсутствуют	данные отсутствуют
136	483070.27	1287558.94	данные отсутствуют	данные отсутствуют
137	483058.35	1287551.52	данные отсутствуют	данные отсутствуют
138	483052.63	1287550.02	данные отсутствуют	данные отсутствуют

Государственный регистратор		ФГИС ЕГРН
полное наименование должности	подпись	инициалы, фамилия

М.П.

Выписка из Единого государственного реестра недвижимости об объекте недвижимости  
**Сведения о частях земельного участка**

<b>Земельный участок</b>			
<small>(вид объекта недвижимости)</small>			
Лист № ____ Раздела <b>4.2</b>	Всего листов раздела <b>4.2</b> : ____	Всего разделов: ____	Всего листов выписки: ____
<b>16.03.2021 № 99/2021/381407280</b>			
Кадастровый номер:		<b>47:01:0000000:50785</b>	

Номер точки	Координаты, м		Описание закрепления на местности	Средняя квадратическая погрешность определения координат характерных точек границы части земельного участка, м
	X	Y		
1	2	3	4	5
139	482941.99	1287721.74	данные отсутствуют	данные отсутствуют
140	482963.93	1287728.8	данные отсутствуют	данные отсутствуют
141	482964.1	1287738.25	данные отсутствуют	данные отсутствуют
141	482964.1	1287738.25	данные отсутствуют	данные отсутствуют
142	482965.28	1287751.14	данные отсутствуют	данные отсутствуют
143	482942.54	1287743.88	данные отсутствуют	данные отсутствуют
144	482942.55	1287743.73	данные отсутствуют	данные отсутствуют
144	482942.55	1287743.73	данные отсутствуют	данные отсутствуют
145	482941.98	1287743.7	данные отсутствуют	данные отсутствуют
146	482940.02	1287743.07	данные отсутствуют	данные отсутствуют
147	482938.95	1287743.13	данные отсутствуют	данные отсутствуют
148	482939.88	1287736.39	данные отсутствуют	данные отсутствуют
148	482939.88	1287736.39	данные отсутствуют	данные отсутствуют
149	482940.57	1287726.35	данные отсутствуют	данные отсутствуют
149	482940.57	1287726.35	данные отсутствуют	данные отсутствуют
150	482940.45	1287721.78	данные отсутствуют	данные отсутствуют
151	482323.87	1289992.52	данные отсутствуют	данные отсутствуют
Государственный регистратор				ФГИС ЕГРН
полное наименование должности			подпись	инициалы, фамилия

М.П.

Выписка из Единого государственного реестра недвижимости об объекте недвижимости  
**Сведения о частях земельного участка**

1496

<b>Земельный участок</b>			
(вид объекта недвижимости)			
Лист № ____ Раздела <b>4.2</b>	Всего листов раздела <b>4.2</b> : ____	Всего разделов: ____	Всего листов выписки: ____
<b>16.03.2021 № 99/2021/381407280</b>			
Кадастровый номер:		<b>47:01:0000000:50785</b>	

Номер точки	Координаты, м		Описание закрепления на местности	Средняя квадратическая погрешность определения координат характерных точек границы части земельного участка, м
	X	Y		
1	2	3	4	5
152	482323.8	1289976.37	данные отсутствуют	данные отсутствуют
152	482323.8	1289976.37	данные отсутствуют	данные отсутствуют
153	482326.92	1289968.8	данные отсутствуют	данные отсутствуют
154	482762.39	1289195.08	данные отсутствуют	данные отсутствуют
155	482731.39	1289195.97	данные отсутствуют	данные отсутствуют
156	482743.08	1289174.62	данные отсутствуют	данные отсутствуют
157	482773.8	1289173.74	данные отсутствуют	данные отсутствуют
158	482324	1290024.85	данные отсутствуют	данные отсутствуют
159	482338.77	1290189.09	данные отсутствуют	данные отсутствуют
160	482340.04	1290235.5	данные отсутствуют	данные отсутствуют
161	482348.86	1290262.49	данные отсутствуют	данные отсутствуют
162	482338.35	1290298.77	данные отсутствуют	данные отсутствуют
163	482322.99	1290251.32	данные отсутствуют	данные отсутствуют
164	482326.35	1290239.73	данные отсутствуют	данные отсутствуют
164	482326.35	1290239.73	данные отсутствуют	данные отсутствуют
165	482329.05	1290225.49	данные отсутствуют	данные отсутствуют
165	482329.05	1290225.49	данные отсутствуют	данные отсутствуют
Государственный регистратор			ФГИС ЕГРН	
полное наименование должности			подпись	
			инициалы, фамилия	

М.П.



Выписка из Единого государственного реестра недвижимости об объекте недвижимости  
**Сведения о частях земельного участка**

<b>Земельный участок</b>			
(вид объекта недвижимости)			
Лист № ___ Раздела <b>4.2</b>	Всего листов раздела <b>4.2</b> : ___	Всего разделов: ___	Всего листов выписки: ___
<b>16.03.2021 № 99/2021/381407280</b>			
Кадастровый номер:		<b>47:01:0000000:50785</b>	

Номер точки	Координаты, м		Описание закрепления на местности	Средняя квадратическая погрешность определения координат характерных точек границы части земельного участка, м
	X	Y		
1	2	3	4	5
166	482324.1	1290050.72	данные отсутствуют	данные отсутствуют
166	482324.1	1290050.72	данные отсутствуют	данные отсутствуют
167	484055.04	1286384.19	данные отсутствуют	данные отсутствуют
168	484066.88	1286392.84	данные отсутствуют	данные отсутствуют
169	484070.65	1286397.26	данные отсутствуют	данные отсутствуют
170	484068.93	1286398.94	данные отсутствуют	данные отсутствуют
171	484065.16	1286394.53	данные отсутствуют	данные отсутствуют
172	484053.57	1286386.08	данные отсутствуют	данные отсутствуют
173	484047.64	1286380.6	данные отсутствуют	данные отсутствуют
174	484049.35	1286378.94	данные отсутствуют	данные отсутствуют
175	483053.87	1287548.68	данные отсутствуют	данные отсутствуют
176	483059.05	1287549.99	данные отсутствуют	данные отсутствуют
177	483071.27	1287557.64	данные отсутствуют	данные отсутствуют
178	483073.75	1287560.28	данные отсутствуют	данные отсутствуют
179	483072.47	1287561.85	данные отсутствуют	данные отсутствуют
180	483070.02	1287559.25	данные отсутствуют	данные отсутствуют
181	483058.19	1287551.89	данные отсутствуют	данные отсутствуют

Государственный регистратор		ФГИС ЕГРН
полное наименование должности	подпись	инициалы, фамилия

М.П.

Выписка из Единого государственного реестра недвижимости об объекте недвижимости  
**Сведения о частях земельного участка**

1498

<b>Земельный участок</b>			
(вид объекта недвижимости)			
Лист № ___ Раздела <b>4.2</b>	Всего листов раздела <b>4.2</b> : ___	Всего разделов: ___	Всего листов выписки: ___
<b>16.03.2021 № 99/2021/381407280</b>			
Кадастровый номер:		<b>47:01:0000000:50785</b>	

Номер точки	Координаты, м		Описание закрепления на местности	Средняя квадратическая погрешность определения координат характерных точек границы части земельного участка, м
	X	Y		
1	2	3	4	5
182	483052.3	1287550.39	данные отсутствуют	данные отсутствуют
183	491840.06	1292553.44	данные отсутствуют	данные отсутствуют
184	491885.71	1292563.42	данные отсутствуют	данные отсутствуют
185	491873.05	1292568.71	данные отсутствуют	данные отсутствуют
186	491840.57	1292584.25	данные отсутствуют	данные отсутствуют
187	491815.37	1292578.74	данные отсутствуют	данные отсутствуют
188	491796.04	1292574.51	данные отсутствуют	данные отсутствуют
189	491570.35	1292494.35	данные отсутствуют	данные отсутствуют
190	491636.39	1292508.82	данные отсутствуют	данные отсутствуют
191	491644.95	1292524.12	данные отсутствуют	данные отсутствуют
192	491653.88	1292543.36	данные отсутствуют	данные отсутствуют
193	491619.41	1292535.81	данные отсутствуют	данные отсутствуют
194	491608.05	1292515.53	данные отсутствуют	данные отсутствуют
195	491596.5	1292503.98	данные отсутствуют	данные отсутствуют
196	491582	1292498.03	данные отсутствуют	данные отсутствуют
197	491255.19	1292375.06	данные отсутствуют	данные отсутствуют
198	491365.95	1292417.92	данные отсутствуют	данные отсутствуют

Государственный регистратор		ФГИС ЕГРН
полное наименование должности	подпись	инициалы, фамилия

М.П.

Выписка из Единого государственного реестра недвижимости об объекте недвижимости  
**Сведения о частях земельного участка**

<b>Земельный участок</b>			
(вид объекта недвижимости)			
Лист № __ Раздела <b>4.2</b>	Всего листов раздела <b>4.2</b> : __	Всего разделов: __	Всего листов выписки: __
<b>16.03.2021 № 99/2021/381407280</b>			
Кадастровый номер:		<b>47:01:0000000:50785</b>	

Номер точки	Координаты, м		Описание закрепления на местности	Средняя квадратическая погрешность определения координат характерных точек границы части земельного участка, м
	X	Y		
1	2	3	4	5
199	491541.72	1292485.31	данные отсутствуют	данные отсутствуют
200	491350.55	1292424.94	данные отсутствуют	данные отсутствуют
201	491311	1292408.04	данные отсутствуют	данные отсутствуют
202	491265.4	1292381.57	данные отсутствуют	данные отсутствуют
203	490826.88	1292087.31	данные отсутствуют	данные отсутствуют
204	490900.52	1292140.93	данные отсутствуют	данные отсутствуют
205	490875.1	1292123.77	данные отсутствуют	данные отсутствуют
206	490827.2	1292087.62	данные отсутствуют	данные отсутствуют
207	486431.73	1287796.21	данные отсутствуют	данные отсутствуют
208	486614.57	1287861.44	данные отсутствуют	данные отсутствуют
209	486593.7	1287858.77	данные отсутствуют	данные отсутствуют
210	486543.8	1287857.55	данные отсутствуют	данные отсутствуют
211	486489.4	1287838.75	данные отсутствуют	данные отсутствуют
212	486408.68	1287787.97	данные отсутствуют	данные отсутствуют
213	484525.05	1286481.8	данные отсутствуют	данные отсутствуют
214	484542.38	1286493.63	данные отсутствуют	данные отсутствуют
215	484601.51	1286532.44	данные отсутствуют	данные отсутствуют

Государственный регистратор		ФГИС ЕГРН
полное наименование должности	подпись	инициалы, фамилия

М.П.

Выписка из Единого государственного реестра недвижимости об объекте недвижимости  
**Сведения о частях земельного участка**

1500

<b>Земельный участок</b>			
(вид объекта недвижимости)			
Лист № ___ Раздела <b>4.2</b>	Всего листов раздела <b>4.2</b> : ___	Всего разделов: ___	Всего листов выписки: ___
<b>16.03.2021 № 99/2021/381407280</b>			
Кадастровый номер:		<b>47:01:0000000:50785</b>	

Номер точки	Координаты, м		Описание закрепления на местности	Средняя квадратическая погрешность определения координат характерных точек границы части земельного участка, м
	X	Y		
1	2	3	4	5
216	484633.16	1286554.71	данные отсутствуют	данные отсутствуют
217	484637.21	1286554.19	данные отсутствуют	данные отсутствуют
218	484639.34	1286553.71	данные отсутствуют	данные отсутствуют
219	484640.37	1286553.38	данные отсутствуют	данные отсутствуют
220	484641.7	1286552.83	данные отсутствуют	данные отсутствуют
221	484643.18	1286552.02	данные отсутствуют	данные отсутствуют
222	484644.4	1286551.19	данные отсутствуют	данные отсутствуют
223	484646.27	1286552.3	данные отсутствуют	данные отсутствуют
224	484645.97	1286552.54	данные отсутствуют	данные отсутствуют
225	484644.25	1286553.71	данные отсутствуют	данные отсутствуют
226	484642.95	1286554.45	данные отсутствуют	данные отсутствуют
227	484641.45	1286555.12	данные отсутствуют	данные отсутствуют
228	484639.85	1286555.65	данные отсутствуют	данные отсутствуют
229	484637.58	1286556.16	данные отсутствуют	данные отсутствуют
230	484632.65	1286556.78	данные отсутствуют	данные отсутствуют
231	484600.4	1286534.1	данные отсутствуют	данные отсутствуют
232	484541.26	1286495.29	данные отсутствуют	данные отсутствуют
Государственный регистратор				ФГИС ЕГРН
полное наименование должности			подпись	инициалы, фамилия

М.П.

Выписка из Единого государственного реестра недвижимости об объекте недвижимости  
**Сведения о частях земельного участка**

1501

<b>Земельный участок</b>			
(вид объекта недвижимости)			
Лист № ____ Раздела <b>4.2</b>	Всего листов раздела <b>4.2</b> : ____	Всего разделов: ____	Всего листов выписки: ____
<b>16.03.2021 № 99/2021/381407280</b>			
Кадастровый номер:		<b>47:01:0000000:50785</b>	

Номер точки	Координаты, м		Описание закрепления на местности	Средняя квадратическая погрешность определения координат характерных точек границы части земельного участка, м
	X	Y		
1	2	3	4	5
233	484524.31	1286483.71	данные отсутствуют	данные отсутствуют
234	484523.84	1286483.67	данные отсутствуют	данные отсутствуют
235	484523.36	1286483.96	данные отсутствуют	данные отсутствуют
236	484519.4	1286491.03	данные отсутствуют	данные отсутствуют
237	484514.44	1286499.08	данные отсутствуют	данные отсутствуют
238	484513.55	1286498.48	данные отсутствуют	данные отсутствуют
239	484512.71	1286498.08	данные отсутствуют	данные отсутствуют
240	484517.67	1286490.03	данные отсутствуют	данные отсутствуют
241	484521.62	1286483.02	данные отсутствуют	данные отсутствуют
242	484522.29	1286482.23	данные отсутствуют	данные отсутствуют
243	484523.12	1286481.8	данные отсутствуют	данные отсутствуют
244	484524.01	1286481.65	данные отсутствуют	данные отсутствуют
245	484095.87	1286333.79	данные отсутствуют	данные отсутствуют
246	484112.71	1286340.93	данные отсутствуют	данные отсутствуют
247	484124.62	1286344.71	данные отсутствуют	данные отсутствуют
248	484145.93	1286353.12	данные отсутствуют	данные отсутствуют
249	484148.25	1286353.99	данные отсутствуют	данные отсутствуют
Государственный регистратор				ФГИС ЕГРН
полное наименование должности			подпись	инициалы, фамилия

М.П.

Выписка из Единого государственного реестра недвижимости об объекте недвижимости  
**Сведения о частях земельного участка**

1502

<b>Земельный участок</b>			
(вид объекта недвижимости)			
Лист № ___ Раздела <b>4.2</b>	Всего листов раздела <b>4.2</b> : ___	Всего разделов: ___	Всего листов выписки: ___
<b>16.03.2021 № 99/2021/381407280</b>			
Кадастровый номер:		<b>47:01:0000000:50785</b>	

Номер точки	Координаты, м		Описание закрепления на местности	Средняя квадратическая погрешность определения координат характерных точек границы части земельного участка, м
	X	Y		
1	2	3	4	5
250	484150.14	1286354.92	данные отсутствуют	данные отсутствуют
251	484152.35	1286356.3	данные отсутствуют	данные отсутствуют
252	484156	1286358.27	данные отсутствуют	данные отсутствуют
253	484157.43	1286359.92	данные отсутствуют	данные отсутствуют
254	484158.68	1286361.9	данные отсутствуют	данные отсутствуют
255	484160.16	1286364.92	данные отсутствуют	данные отсутствуют
256	484160.6	1286365.98	данные отсутствуют	данные отсутствуют
257	484157.79	1286364.6	данные отсутствуют	данные отсутствуют
258	484156.75	1286362.47	данные отсутствуют	данные отсутствуют
259	484154.72	1286359.89	данные отсутствуют	данные отсутствуют
260	484151.38	1286358.05	данные отсутствуют	данные отсутствуют
261	484149.12	1286356.64	данные отсутствуют	данные отсутствуют
262	484147.44	1286355.81	данные отсутствуют	данные отсутствуют
263	484145.28	1286355.01	данные отсутствуют	данные отсутствуют
264	484123.92	1286346.58	данные отсутствуют	данные отсутствуют
265	484111.98	1286342.79	данные отсутствуют	данные отсутствуют
266	484094.31	1286335.3	данные отсутствуют	данные отсутствуют
Государственный регистратор				ФГИС ЕГРН
полное наименование должности			подпись	инициалы, фамилия

М.П.

Выписка из Единого государственного реестра недвижимости об объекте недвижимости  
**Сведения о частях земельного участка**

1503

<b>Земельный участок</b>			
(вид объекта недвижимости)			
Лист № ___ Раздела <b>4.2</b>	Всего листов раздела <b>4.2</b> : ___	Всего разделов: ___	Всего листов выписки: ___
<b>16.03.2021 № 99/2021/381407280</b>			
Кадастровый номер:		<b>47:01:0000000:50785</b>	

Номер точки	Координаты, м		Описание закрепления на местности	Средняя квадратическая погрешность определения координат характерных точек границы части земельного участка, м
	X	Y		
1	2	3	4	5
267	504869.1	1291887.92	данные отсутствуют	данные отсутствуют
268	504885.61	1291910.55	данные отсутствуют	данные отсутствуют
269	504845.97	1291940.79	данные отсутствуют	данные отсутствуют
270	504829.46	1291918.15	данные отсутствуют	данные отсутствуют
271	501919.91	1291142.41	данные отсутствуют	данные отсутствуют
272	501936.66	1291165.87	данные отсутствуют	данные отсутствуют
273	501941.82	1291172.1	данные отсутствуют	данные отсутствуют
274	501940.24	1291172.06	данные отсутствуют	данные отсутствуют
275	501915.91	1291171.23	данные отсутствуют	данные отсутствуют
276	501895.06	1291142.02	данные отсутствуют	данные отсутствуют
277	496125.31	1292339.8	данные отсутствуют	данные отсутствуют
278	496115.85	1292346.6	данные отсутствуют	данные отсутствуют
279	496101.1	1292358	данные отсутствуют	данные отсутствуют
280	496087.69	1292333.81	данные отсутствуют	данные отсутствуют
281	496098.6	1292324.54	данные отсутствуют	данные отсутствуют
282	496111.64	1292315.14	данные отсутствуют	данные отсутствуют
283	493897.2	1292361.22	данные отсутствуют	данные отсутствуют

Государственный регистратор		ФГИС ЕГРН
полное наименование должности	подпись	инициалы, фамилия

М.П.

Выписка из Единого государственного реестра недвижимости об объекте недвижимости  
**Сведения о частях земельного участка**

1504

<b>Земельный участок</b>			
(вид объекта недвижимости)			
Лист № ____ Раздела <b>4.2</b>	Всего листов раздела <b>4.2</b> : ____	Всего разделов: ____	Всего листов выписки: ____
<b>16.03.2021 № 99/2021/381407280</b>			
Кадастровый номер:		<b>47:01:0000000:50785</b>	

Номер точки	Координаты, м		Описание закрепления на местности	Средняя квадратическая погрешность определения координат характерных точек границы части земельного участка, м
	X	Y		
1	2	3	4	5
283	493897.2	1292361.22	данные отсутствуют	данные отсутствуют
284	493926.45	1292368.82	данные отсутствуют	данные отсутствуют
284	493926.45	1292368.82	данные отсутствуют	данные отсутствуют
285	493931.48	1292370.84	данные отсутствуют	данные отсутствуют
286	493922.12	1292371.08	данные отсутствуют	данные отсутствуют
287	493644.96	1292386.28	данные отсутствуют	данные отсутствуют
288	493624.72	1292406.73	данные отсутствуют	данные отсутствуют
289	493583.19	1292406.03	данные отсутствуют	данные отсутствуют
290	493612.43	1292376.5	данные отсутствуют	данные отсутствуют
291	493617.97	1292376.72	данные отсутствуют	данные отсутствуют
291	493617.97	1292376.72	данные отсутствуют	данные отсутствуют
292	493718.45	1292380.29	данные отсутствуют	данные отсутствуют
292	493718.45	1292380.29	данные отсутствуют	данные отсутствуют
293	493779.05	1292376.39	данные отсутствуют	данные отсутствуют
293	493779.05	1292376.39	данные отсутствуют	данные отсутствуют
294	493808.85	1292372.13	данные отсутствуют	данные отсутствуют
294	493808.85	1292372.13	данные отсутствуют	данные отсутствуют
Государственный регистратор				ФГИС ЕГРН
полное наименование должности			подпись	инициалы, фамилия

М.П.



Выписка из Единого государственного реестра недвижимости об объекте недвижимости  
**Сведения о частях земельного участка**

1505

<b>Земельный участок</b>			
(вид объекта недвижимости)			
Лист № ____ Раздела <b>4.2</b>	Всего листов раздела <b>4.2</b> : ____	Всего разделов: ____	Всего листов выписки: ____
<b>16.03.2021 № 99/2021/381407280</b>			
Кадастровый номер:		<b>47:01:0000000:50785</b>	

Номер точки	Координаты, м		Описание закрепления на местности	Средняя квадратическая погрешность определения координат характерных точек границы части земельного участка, м
	X	Y		
1	2	3	4	5
295	493883	1292360.25	данные отсутствуют	данные отсутствуют
295	493883	1292360.25	данные отсутствуют	данные отсутствуют
296	483265.51	1287218.43	данные отсутствуют	данные отсутствуют
297	483288.67	1287243.12	данные отсутствуют	данные отсутствуют
298	483290.68	1287244.62	данные отсутствуют	данные отсутствуют
299	483291.04	1287244.89	данные отсутствуют	данные отсутствуют
300	483291.72	1287245.4	данные отсутствуют	данные отсутствуют
301	483296.15	1287247.03	данные отсутствуют	данные отсутствуют
302	483320.77	1287257.3	данные отсутствуют	данные отсутствуют
303	483329.48	1287263.69	данные отсутствуют	данные отсутствуют
304	483375.93	1287280.32	данные отсутствуют	данные отсутствуют
305	483401.06	1287286.66	данные отсутствуют	данные отсутствуют
306	483409.41	1287286.89	данные отсутствуют	данные отсутствуют
307	483422.66	1287284.76	данные отсутствуют	данные отсутствуют
308	483423.29	1287284.93	данные отсутствуют	данные отсутствуют
309	483423.81	1287285.71	данные отсутствуют	данные отсутствуют
310	483424.68	1287311.76	данные отсутствуют	данные отсутствуют
Государственный регистратор				ФГИС ЕГРН
полное наименование должности			подпись	инициалы, фамилия

М.П.

Выписка из Единого государственного реестра недвижимости об объекте недвижимости  
**Сведения о частях земельного участка**

1506

<b>Земельный участок</b>			
(вид объекта недвижимости)			
Лист № ___ Раздела <b>4.2</b>	Всего листов раздела <b>4.2</b> : ___	Всего разделов: ___	Всего листов выписки: ___
<b>16.03.2021 № 99/2021/381407280</b>			
Кадастровый номер:		<b>47:01:0000000:50785</b>	

Номер точки	Координаты, м		Описание закрепления на местности	Средняя квадратическая погрешность определения координат характерных точек границы части земельного участка, м
	X	Y		
1	2	3	4	5
311	483422.28	1287311.73	данные отсутствуют	данные отсутствуют
312	483421.47	1287287.38	данные отсутствуют	данные отсутствуют
313	483409.48	1287289.29	данные отсутствуют	данные отсутствуют
314	483400.67	1287289.08	данные отсутствуют	данные отсутствуют
315	483375.18	1287282.6	данные отсутствуют	данные отсутствуют
316	483328.21	1287265.75	данные отсутствуют	данные отсутствуют
317	483316.36	1287257	данные отсутствуют	данные отсутствуют
318	483290.67	1287247.57	данные отсутствуют	данные отсутствуют
319	483287.01	1287244.85	данные отсутствуют	данные отсутствуют
320	483263.25	1287219.62	данные отсутствуют	данные отсутствуют
321	503863.68	1292244.99	данные отсутствуют	данные отсутствуют
322	503867.12	1292246.85	данные отсутствуют	данные отсутствуют
323	503864.6	1292246.1	данные отсутствуют	данные отсутствуют
324	503565.33	1292063.02	данные отсутствуют	данные отсутствуют
325	503584.91	1292090.41	данные отсутствуют	данные отсутствуют
326	503713.41	1292164.04	данные отсутствуют	данные отсутствуют
327	503831.04	1292227.41	данные отсутствуют	данные отсутствуют
Государственный регистратор				ФГИС ЕГРН
полное наименование должности			подпись	инициалы, фамилия

М.П.

Выписка из Единого государственного реестра недвижимости об объекте недвижимости  
**Сведения о частях земельного участка**

1507

<b>Земельный участок</b>			
(вид объекта недвижимости)			
Лист № ___ Раздела <b>4.2</b>	Всего листов раздела <b>4.2</b> : ___	Всего разделов: ___	Всего листов выписки: ___
<b>16.03.2021 № 99/2021/381407280</b>			
Кадастровый номер:		<b>47:01:0000000:50785</b>	

Номер точки	Координаты, м		Описание закрепления на местности	Средняя квадратическая погрешность определения координат характерных точек границы части земельного участка, м
	X	Y		
1	2	3	4	5
328	503541.26	1292080.94	данные отсутствуют	данные отсутствуют
329	503504.33	1292029.27	данные отсутствуют	данные отсутствуют
330	482319.97	1292632.5	данные отсутствуют	данные отсутствуют
331	482328.46	1292648.26	данные отсутствуют	данные отсутствуют
332	482333.41	1292657.44	данные отсутствуют	данные отсутствуют
333	482338.26	1292666.44	данные отсутствуют	данные отсутствуют
334	482349.92	1292688.07	данные отсутствуют	данные отсутствуют
335	482329.35	1292693.74	данные отсутствуют	данные отсутствуют
336	482323.59	1292681.16	данные отсутствуют	данные отсутствуют
337	482301.99	1292633.95	данные отсутствуют	данные отсутствуют
338	482318.67	1292629.28	данные отсутствуют	данные отсутствуют
339	503480.92	1292016.32	данные отсутствуют	данные отсутствуют
340	503452.47	1292032.32	данные отсутствуют	данные отсутствуют
341	503421.45	1292015.33	данные отсутствуют	данные отсутствуют
342	503450.06	1291999.25	данные отсутствуют	данные отсутствуют
343	482668.44	1293180.9	данные отсутствуют	данные отсутствуют
344	482668.61	1293181.1	данные отсутствуют	данные отсутствуют

Государственный регистратор		ФГИС ЕГРН
полное наименование должности	подпись	инициалы, фамилия

М.П.

Выписка из Единого государственного реестра недвижимости об объекте недвижимости  
**Сведения о частях земельного участка**

1508

<b>Земельный участок</b>			
(вид объекта недвижимости)			
Лист № ___ Раздела <b>4.2</b>	Всего листов раздела <b>4.2</b> : ___	Всего разделов: ___	Всего листов выписки: ___
<b>16.03.2021 № 99/2021/381407280</b>			
Кадастровый номер:		<b>47:01:0000000:50785</b>	

Номер точки	Координаты, м		Описание закрепления на местности	Средняя квадратическая погрешность определения координат характерных точек границы части земельного участка, м
	X	Y		
1	2	3	4	5
345	482669.13	1293181.73	данные отсутствуют	данные отсутствуют
346	482711.38	1293232.34	данные отсутствуют	данные отсутствуют
347	482696.71	1293245.92	данные отсутствуют	данные отсутствуют
348	482653.38	1293194.93	данные отсутствуют	данные отсутствуют
349	516006.06	1293610.17	данные отсутствуют	данные отсутствуют
350	516007.33	1293611.04	данные отсутствуют	данные отсутствуют
351	516009.81	1293615.79	данные отсутствуют	данные отсутствуют
352	516017.02	1293632.44	данные отсутствуют	данные отсутствуют
353	516018.17	1293635.17	данные отсутствуют	данные отсутствуют
354	516014.73	1293637.31	данные отсутствуют	данные отсутствуют
355	516013.34	1293634.02	данные отсутствуют	данные отсутствуют
356	516006.19	1293617.51	данные отсутствуют	данные отсутствуют
357	516003.78	1293612.89	данные отсутствуют	данные отсутствуют
358	516003.63	1293611.28	данные отсутствуют	данные отсутствуют
359	516004.19	1293610.68	данные отсутствуют	данные отсутствуют
360	516004.99	1293610.19	данные отсутствуют	данные отсутствуют
361	485027.23	1286600.13	данные отсутствуют	данные отсутствуют

Государственный регистратор		ФГИС ЕГРН
полное наименование должности	подпись	инициалы, фамилия

М.П.

Выписка из Единого государственного реестра недвижимости об объекте недвижимости  
**Сведения о частях земельного участка**

1509

<b>Земельный участок</b>			
(вид объекта недвижимости)			
Лист № ___ Раздела <b>4.2</b>	Всего листов раздела <b>4.2</b> : ___	Всего разделов: ___	Всего листов выписки: ___
<b>16.03.2021 № 99/2021/381407280</b>			
Кадастровый номер:		<b>47:01:0000000:50785</b>	

Номер точки	Координаты, м		Описание закрепления на местности	Средняя квадратическая погрешность определения координат характерных точек границы части земельного участка, м
	X	Y		
1	2	3	4	5
362	485027.43	1286603.68	данные отсутствуют	данные отсутствуют
363	485064.66	1286616.44	данные отсутствуют	данные отсутствуют
364	485060.85	1286610.73	данные отсутствуют	данные отсутствуют
365	485064.08	1286611.37	данные отсутствуют	данные отсутствуют
366	485066.44	1286611.88	данные отсутствуют	данные отсутствуют
367	485071	1286618.73	данные отсутствуют	данные отсутствуют
368	485105.31	1286637.34	данные отсутствуют	данные отсутствуют
369	485111.15	1286635.62	данные отсутствуют	данные отсутствуют
370	485114.81	1286638.84	данные отсутствуют	данные отсутствуют
371	485109.05	1286640.41	данные отсутствуют	данные отсутствуют
372	485124.67	1286654.65	данные отсутствуют	данные отсутствуют
373	485124.68	1286653.74	данные отсутствуют	данные отсутствуют
374	485128.63	1286658.48	данные отсутствуют	данные отсутствуют
375	485128.63	1286658.82	данные отсутствуют	данные отсутствуют
376	485139.28	1286690.04	данные отсутствуют	данные отсутствуют
377	485141.62	1286690.48	данные отсутствуют	данные отсутствуют
378	485143.17	1286694.8	данные отсутствуют	данные отсутствуют

Государственный регистратор		ФГИС ЕГРН
полное наименование должности	подпись	инициалы, фамилия

М.П.

Выписка из Единого государственного реестра недвижимости об объекте недвижимости  
**Сведения о частях земельного участка**

1510

<b>Земельный участок</b>			
(вид объекта недвижимости)			
Лист № ___ Раздела <b>4.2</b>	Всего листов раздела <b>4.2</b> : ___	Всего разделов: ___	Всего листов выписки: ___
<b>16.03.2021 № 99/2021/381407280</b>			
Кадастровый номер:		<b>47:01:0000000:50785</b>	

Номер точки	Координаты, м		Описание закрепления на местности	Средняя квадратическая погрешность определения координат характерных точек границы части земельного участка, м
	X	Y		
1	2	3	4	5
379	485140.73	1286694.37	данные отсутствуют	данные отсутствуют
380	485149.78	1286721.73	данные отсутствуют	данные отсутствуют
381	485169.08	1286748.88	данные отсутствуют	данные отсутствуют
382	485171.65	1286755.27	данные отсутствуют	данные отсутствуют
383	485205.75	1286794.06	данные отсутствуют	данные отсутствуют
384	485210.02	1286797.91	данные отсутствуют	данные отсутствуют
385	485216.3	1286805.24	данные отсутствуют	данные отсутствуют
386	485232.2	1286831.09	данные отсутствуют	данные отсутствуют
387	485251.44	1286863.35	данные отсутствуют	данные отсутствуют
388	485253.97	1286863.06	данные отсутствуют	данные отсутствуют
389	485256.15	1286866.88	данные отсутствуют	данные отсутствуют
390	485253.69	1286867.12	данные отсутствуют	данные отсутствуют
391	485269.74	1286894.02	данные отсутствуют	данные отсутствуют
392	485273.02	1286890.24	данные отсутствуют	данные отсутствуют
393	485275.09	1286894	данные отсутствуют	данные отсутствуют
394	485271.89	1286897.64	данные отсутствуют	данные отсутствуют
395	485291.14	1286930.62	данные отсутствуют	данные отсутствуют

Государственный регистратор		ФГИС ЕГРН
полное наименование должности	подпись	инициалы, фамилия

М.П.

Выписка из Единого государственного реестра недвижимости об объекте недвижимости  
**Сведения о частях земельного участка**

<b>Земельный участок</b>			
(вид объекта недвижимости)			
Лист № ____ Раздела <b>4.2</b>	Всего листов раздела <b>4.2</b> : ____	Всего разделов: ____	Всего листов выписки: ____
<b>16.03.2021 № 99/2021/381407280</b>			
Кадастровый номер:		<b>47:01:0000000:50785</b>	

Номер точки	Координаты, м		Описание закрепления на местности	Средняя квадратическая погрешность определения координат характерных точек границы части земельного участка, м
	X	Y		
1	2	3	4	5
396	485293.73	1286930.76	данные отсутствуют	данные отсутствуют
397	485296.49	1286934.92	данные отсутствуют	данные отсутствуют
398	485293.79	1286934.77	данные отсутствуют	данные отсутствуют
399	485310.78	1286960.91	данные отсутствуют	данные отсутствуют
400	485310.68	1286956.61	данные отсутствуют	данные отсутствуют
401	485314.9	1286963.23	данные отсутствуют	данные отсутствуют
402	485314.88	1286965.4	данные отсутствуют	данные отсутствуют
403	485316.11	1286965.13	данные отсутствуют	данные отсутствуют
404	485318.39	1286968.72	данные отсутствуют	данные отсутствуют
405	485316.06	1286969.23	данные отсутствуют	данные отсутствуют
406	485335.05	1287001.21	данные отсутствуют	данные отсутствуют
407	485353.69	1287032.05	данные отсутствуют	данные отсутствуют
408	485354.84	1287032.19	данные отсутствуют	данные отсутствуют
409	485356.63	1287036.44	данные отсутствуют	данные отсутствуют
410	485355.62	1287036.32	данные отсутствуют	данные отсутствуют
411	485358.98	1287044.58	данные отсутствуют	данные отсутствуют
412	485359.54	1287044.9	данные отсутствуют	данные отсутствуют

Государственный регистратор		ФГИС ЕГРН
полное наименование должности	подпись	инициалы, фамилия

М.П.

Выписка из Единого государственного реестра недвижимости об объекте недвижимости  
**Сведения о частях земельного участка**

<b>Земельный участок</b>			
(вид объекта недвижимости)			
Лист № ____ Раздела <b>4.2</b>	Всего листов раздела <b>4.2</b> : ____	Всего разделов: ____	Всего листов выписки: ____
<b>16.03.2021 № 99/2021/381407280</b>			
Кадастровый номер:		<b>47:01:0000000:50785</b>	

Номер точки	Координаты, м		Описание закрепления на местности	Средняя квадратическая погрешность определения координат характерных точек границы части земельного участка, м
	X	Y		
1	2	3	4	5
413	485361.26	1287050.48	данные отсутствуют	данные отсутствуют
414	485355.81	1287047.39	данные отсутствуют	данные отсутствуют
415	485350.69	1287034.82	данные отсутствуют	данные отсутствуют
416	485331.62	1287003.26	данные отсутствуют	данные отсутствуют
417	485311.23	1286968.93	данные отсутствуют	данные отсутствуют
418	485288.23	1286933.57	данные отсутствуют	данные отсутствуют
419	485269.44	1286901.38	данные отсутствуют	данные отсутствуют
420	485259.93	1286917.81	данные отсутствуют	данные отсутствуют
421	485256.67	1286918.35	данные отсутствуют	данные отсутствуют
422	485254.59	1286914.64	данные отсутствуют	данные отсутствуют
423	485257.41	1286914.17	данные отсутствуют	данные отсутствуют
424	485267.11	1286897.42	данные отсутствуют	данные отсутствуют
425	485228.77	1286833.15	данные отсутствуют	данные отсутствуют
426	485213.06	1286807.6	данные отсутствуют	данные отсутствуют
427	485188.12	1286778.51	данные отсутствуют	данные отсутствуют
428	485167.78	1286753.96	данные отсутствуют	данные отсутствуют
429	485146.18	1286723.56	данные отсутствуют	данные отсутствуют

Государственный регистратор		ФГИС ЕГРН
полное наименование должности	подпись	инициалы, фамилия

М.П.



Выписка из Единого государственного реестра недвижимости об объекте недвижимости  
**Сведения о частях земельного участка**

1513

<b>Земельный участок</b>			
(вид объекта недвижимости)			
Лист № ____ Раздела <b>4.2</b>	Всего листов раздела <b>4.2</b> : ____	Всего разделов: ____	Всего листов выписки: ____
<b>16.03.2021 № 99/2021/381407280</b>			
Кадастровый номер:		<b>47:01:0000000:50785</b>	

Номер точки	Координаты, м		Описание закрепления на местности	Средняя квадратическая погрешность определения координат характерных точек границы части земельного участка, м
	X	Y		
1	2	3	4	5
430	485135.87	1286692.43	данные отсутствуют	данные отсутствуют
431	485124.9	1286660.27	данные отсутствуют	данные отсутствуют
432	485103.91	1286641.14	данные отсутствуют	данные отсутствуют
433	485068.8	1286622.09	данные отсутствуют	данные отсутствуют
434	485025.11	1286607.12	данные отсутствуют	данные отсутствуют
435	484985.06	1286604.84	данные отсутствуют	данные отсутствуют
436	484971.03	1286607.84	данные отсутствуют	данные отсутствуют
437	484939.91	1286618.29	данные отсутствуют	данные отсутствуют
438	484903.43	1286623.16	данные отсутствуют	данные отсутствуют
439	484921.47	1286634.66	данные отсутствуют	данные отсутствуют
440	484943.32	1286632.06	данные отсутствуют	данные отсутствуют
441	484928.06	1286634.64	данные отсутствуют	данные отсутствуют
442	484926.71	1286638.02	данные отсутствуют	данные отсутствуют
443	484920.26	1286639.09	данные отсутствуют	данные отсутствуют
444	484919.61	1286638.22	данные отсутствуют	данные отсутствуют
445	484897.27	1286623.97	данные отсутствуют	данные отсутствуют
446	484862.3	1286628.4	данные отсутствуют	данные отсутствуют
Государственный регистратор				ФГИС ЕГРН
полное наименование должности			подпись	инициалы, фамилия

М.П.

Выписка из Единого государственного реестра недвижимости об объекте недвижимости  
**Сведения о частях земельного участка**

15/14

<b>Земельный участок</b>			
(вид объекта недвижимости)			
Лист № ____ Раздела <b>4.2</b>	Всего листов раздела <b>4.2</b> : ____	Всего разделов: ____	Всего листов выписки: ____
<b>16.03.2021 № 99/2021/381407280</b>			
Кадастровый номер:		<b>47:01:0000000:50785</b>	

Номер точки	Координаты, м		Описание закрепления на местности	Средняя квадратическая погрешность определения координат характерных точек границы части земельного участка, м
	X	Y		
1	2	3	4	5
447	484845.66	1286618.36	данные отсутствуют	данные отсутствуют
448	484846.9	1286618.55	данные отсутствуют	данные отсутствуют
449	484853.71	1286618.55	данные отсутствуют	данные отсутствуют
450	484863.18	1286624.26	данные отсутствуют	данные отсутствуют
451	484896.14	1286620.08	данные отсутствуют	данные отсутствуют
452	484897.6	1286614.49	данные отсутствуют	данные отсутствуют
453	484901.91	1286613.79	данные отсутствуют	данные отсутствуют
454	484900.42	1286619.52	данные отсутствуют	данные отсутствуют
455	484938.82	1286614.44	данные отсутствуют	данные отсутствуют
456	484969.86	1286604.01	данные отсутствуют	данные отсутствуют
457	484972.17	1286603.5	данные отсутствуют	данные отсутствуют
458	484972.48	1286604.96	данные отсутствуют	данные отсутствуют
459	484975.58	1286604.33	данные отсутствуют	данные отсутствуют
460	484975.28	1286602.84	данные отсутствуют	данные отсутствуют
461	484980.76	1286601.7	данные отсутствуют	данные отсутствуют
462	484986.08	1286600.9	данные отсутствуют	данные отсутствуют
463	485023.38	1286603.01	данные отсутствуют	данные отсутствуют
Государственный регистратор				ФГИС ЕГРН
полное наименование должности			подпись	инициалы, фамилия

М.П.

Выписка из Единого государственного реестра недвижимости об объекте недвижимости  
**Сведения о частях земельного участка**

1515

<b>Земельный участок</b>			
(вид объекта недвижимости)			
Лист № ____ Раздела <b>4.2</b>	Всего листов раздела <b>4.2</b> : ____	Всего разделов: ____	Всего листов выписки: ____
<b>16.03.2021 № 99/2021/381407280</b>			
Кадастровый номер:		<b>47:01:0000000:50785</b>	

Номер точки	Координаты, м		Описание закрепления на местности	Средняя квадратическая погрешность определения координат характерных точек границы части земельного участка, м
	X	Y		
1	2	3	4	5
464	485023.2	1286599.7	данные отсутствуют	данные отсутствуют
465	484972.43	1286628.6	данные отсутствуют	данные отсутствуют
466	484975.18	1286629.3	данные отсутствуют	данные отсутствуют
467	484954.16	1286633.86	данные отсутствуют	данные отсутствуют
468	484952.46	1286630.98	данные отсутствуют	данные отсутствуют
469	485225.78	1286859.1	данные отсутствуют	данные отсутствуют
470	485226.31	1286860.97	данные отсутствуют	данные отсутствуют
471	485225.12	1286863.18	данные отсутствуют	данные отсутствуют
472	485222.83	1286859.41	данные отсутствуют	данные отсутствуют
473	485223.94	1286858.45	данные отсутствуют	данные отсутствуют
474	484446.95	1286443.78	данные отсутствуют	данные отсутствуют
474	484446.95	1286443.78	данные отсутствуют	данные отсутствуют
475	484447.92	1286444.13	данные отсутствуют	данные отсутствуют
476	484446.8	1286446.87	данные отсутствуют	данные отсутствуют
477	484441.67	1286469.86	данные отсутствуют	данные отсутствуют
478	484442.5	1286470.3	данные отсутствуют	данные отсутствуют
479	484437.43	1286470.69	данные отсутствуют	данные отсутствуют
Государственный регистратор				ФГИС ЕГРН
полное наименование должности			подпись	инициалы, фамилия

М.П.

Выписка из Единого государственного реестра недвижимости об объекте недвижимости  
**Сведения о частях земельного участка**

1516

<b>Земельный участок</b>			
(вид объекта недвижимости)			
Лист № ___ Раздела <b>4.2</b>	Всего листов раздела <b>4.2</b> : ___	Всего разделов: ___	Всего листов выписки: ___
<b>16.03.2021 № 99/2021/381407280</b>			
Кадастровый номер:		<b>47:01:0000000:50785</b>	

Номер точки	Координаты, м		Описание закрепления на местности	Средняя квадратическая погрешность определения координат характерных точек границы части земельного участка, м
	X	Y		
1	2	3	4	5
480	484437.43	1286470.47	данные отсутствуют	данные отсутствуют
481	484442.93	1286445.83	данные отсутствуют	данные отсутствуют
482	484443.76	1286443.78	данные отсутствуют	данные отсутствуют
483	484368.8	1286427.77	данные отсутствуют	данные отсутствуют
483	484368.8	1286427.77	данные отсутствуют	данные отсутствуют
484	484371.9	1286429.12	данные отсутствуют	данные отсутствуют
485	484356.54	1286448.82	данные отсутствуют	данные отсутствуют
486	484345.62	1286448.42	данные отсутствуют	данные отсутствуют
487	484335.25	1286444.03	данные отсутствуют	данные отсутствуют
488	484354.64	1286444.75	данные отсутствуют	данные отсутствуют
489	484367.56	1286428.18	данные отсутствуют	данные отсутствуют
490	484208.89	1286359.55	данные отсутствуют	данные отсутствуют
491	484213.64	1286361.37	данные отсутствуют	данные отсутствуют
492	484198.38	1286379.54	данные отсутствуют	данные отсутствуют
493	484186.75	1286378.81	данные отсутствуют	данные отсутствуют
494	484175.56	1286373.32	данные отсутствуют	данные отсутствуют
495	484196.19	1286374.65	данные отсутствуют	данные отсутствуют
Государственный регистратор				ФГИС ЕГРН
полное наименование должности			подпись	инициалы, фамилия

М.П.

Выписка из Единого государственного реестра недвижимости об объекте недвижимости  
**Сведения о частях земельного участка**

1517

<b>Земельный участок</b>			
(вид объекта недвижимости)			
Лист № ___ Раздела <b>4.2</b>	Всего листов раздела <b>4.2</b> : ___	Всего разделов: ___	Всего листов выписки: ___
<b>16.03.2021 № 99/2021/381407280</b>			
Кадастровый номер:		<b>47:01:0000000:50785</b>	

Номер точки	Координаты, м		Описание закрепления на местности	Средняя квадратическая погрешность определения координат характерных точек границы части земельного участка, м
	X	Y		
1	2	3	4	5
496	482952.4	1287912.12	данные отсутствуют	данные отсутствуют
497	482950.91	1287917.88	данные отсутствуют	данные отсутствуют
498	482928.2	1287890.48	данные отсутствуют	данные отсутствуют
499	482929.75	1287884.81	данные отсутствуют	данные отсутствуют
500	484055.21	1286384.27	данные отсутствуют	данные отсутствуют
501	484067.99	1286399.85	данные отсутствуют	данные отсутствуют
502	484066.46	1286401.34	данные отсутствуют	данные отсутствуют
502	484066.46	1286401.34	данные отсутствуют	данные отсутствуют
503	484062.08	1286396.41	данные отсутствуют	данные отсутствуют
503	484062.08	1286396.41	данные отсутствуют	данные отсутствуют
504	484060.34	1286398.18	данные отсутствуют	данные отсутствуют
505	484051.93	1286387.92	данные отсутствуют	данные отсутствуют
506	484044.9	1286383.25	данные отсутствуют	данные отсутствуют
507	484048.46	1286379.8	данные отсутствуют	данные отсутствуют
508	482999.37	1288242.28	данные отсутствуют	данные отсутствуют
509	482992.19	1288242.33	данные отсутствуют	данные отсутствуют
510	482974.95	1288252.99	данные отсутствуют	данные отсутствуют
Государственный регистратор				ФГИС ЕГРН
полное наименование должности			подпись	инициалы, фамилия

М.П.

Выписка из Единого государственного реестра недвижимости об объекте недвижимости  
**Сведения о частях земельного участка**

1518

<b>Земельный участок</b>			
(вид объекта недвижимости)			
Лист № ___ Раздела <b>4.2</b>	Всего листов раздела <b>4.2</b> : ___	Всего разделов: ___	Всего листов выписки: ___
<b>16.03.2021 № 99/2021/381407280</b>			
Кадастровый номер:		<b>47:01:0000000:50785</b>	

Номер точки	Координаты, м		Описание закрепления на местности	Средняя квадратическая погрешность определения координат характерных точек границы части земельного участка, м
	X	Y		
1	2	3	4	5
511	482974.41	1288249.05	данные отсутствуют	данные отсутствуют
512	482972.96	1288249.24	данные отсутствуют	данные отсутствуют
513	482972.95	1288249.06	данные отсутствуют	данные отсутствуют
514	482973.34	1288248.37	данные отсутствуют	данные отсутствуют
515	482990.84	1288237.51	данные отсутствуют	данные отсутствуют
516	482999.14	1288237.47	данные отсутствуют	данные отсутствуют
517	482951.28	1287947.59	данные отсутствуют	данные отсутствуют
518	482951.33	1287948.26	данные отсутствуют	данные отсутствуют
518	482951.33	1287948.26	данные отсутствуют	данные отсутствуют
519	482954.55	1287948.33	данные отсутствуют	данные отсутствуют
519	482954.55	1287948.33	данные отсутствуют	данные отсутствуют
520	482955.81	1287955.51	данные отсутствуют	данные отсутствуют
521	482955.77	1287956.53	данные отсутствуют	данные отсутствуют
522	482956.11	1287957.26	данные отсутствуют	данные отсутствуют
523	482957.27	1287963.87	данные отсутствуют	данные отсутствуют
524	482955.33	1287964.38	данные отсутствуют	данные отсутствуют
525	482955.58	1287965.45	данные отсутствуют	данные отсутствуют

Государственный регистратор		ФГИС ЕГРН
полное наименование должности	подпись	инициалы, фамилия

М.П.

Выписка из Единого государственного реестра недвижимости об объекте недвижимости  
**Сведения о частях земельного участка**

1519

<b>Земельный участок</b>			
(вид объекта недвижимости)			
Лист № ___ Раздела <b>4.2</b>	Всего листов раздела <b>4.2</b> : ___	Всего разделов: ___	Всего листов выписки: ___
<b>16.03.2021 № 99/2021/381407280</b>			
Кадастровый номер:		<b>47:01:0000000:50785</b>	

Номер точки	Координаты, м		Описание закрепления на местности	Средняя квадратическая погрешность определения координат характерных точек границы части земельного участка, м
	X	Y		
1	2	3	4	5
526	482951.01	1287955.94	данные отсутствуют	данные отсутствуют
527	482942.66	1287769.65	данные отсутствуют	данные отсутствуют
528	482942.67	1287769.98	данные отсутствуют	данные отсутствуют
529	482941.5	1287769.9	данные отсутствуют	данные отсутствуют
529	482941.5	1287769.9	данные отсутствуют	данные отсутствуют
530	482941.9	1287759.86	данные отсутствуют	данные отсутствуют
531	482943.09	1287796.79	данные отсутствуют	данные отсутствуют
532	482943.15	1287800.69	данные отсутствуют	данные отсутствуют
533	482944.23	1287833.81	данные отсутствуют	данные отсутствуют
534	482938.57	1287840.8	данные отсутствуют	данные отсутствуют
535	482938.84	1287836.49	данные отсутствуют	данные отсутствуют
535	482938.84	1287836.49	данные отсутствуют	данные отсутствуют
536	482938.98	1287832.75	данные отсутствуют	данные отсутствуют
537	482939.38	1287832.26	данные отсутствуют	данные отсутствуют
538	482939.2	1287826.84	данные отсутствуют	данные отсутствуют
539	482940.34	1287796.52	данные отсутствуют	данные отсутствуют
539	482940.34	1287796.52	данные отсутствуют	данные отсутствуют

Государственный регистратор		ФГИС ЕГРН
полное наименование должности	подпись	инициалы, фамилия

М.П.

Выписка из Единого государственного реестра недвижимости об объекте недвижимости  
**Сведения о частях земельного участка**

<b>Земельный участок</b>			
(вид объекта недвижимости)			
Лист № ___ Раздела <b>4.2</b>	Всего листов раздела <b>4.2</b> : ___	Всего разделов: ___	Всего листов выписки: ___
<b>16.03.2021 № 99/2021/381407280</b>			
Кадастровый номер:		<b>47:01:0000000:50785</b>	

Номер точки	Координаты, м		Описание закрепления на местности	Средняя квадратическая погрешность определения координат характерных точек границы части земельного участка, м
	X	Y		
1	2	3	4	5
540	482939.59	1287738.48	данные отсутствуют	данные отсутствуют
541	482940.14	1287738.99	данные отсутствуют	данные отсутствуют
542	482940.37	1287740.02	данные отсутствуют	данные отсутствуют
543	482940.65	1287743.62	данные отсутствуют	данные отсутствуют
544	482938.9	1287743.51	данные отсутствуют	данные отсутствуют
544	482938.9	1287743.51	данные отсутствуют	данные отсутствуют
545	484024.3	1286497.19	данные отсутствуют	данные отсутствуют
546	484054.77	1286536.78	данные отсутствуют	данные отсутствуют
547	484060.94	1286552.81	данные отсутствуют	данные отсутствуют
548	484061.63	1286573.32	данные отсутствуют	данные отсутствуют
549	484057.08	1286590.37	данные отсутствуют	данные отсутствуют
550	484054.41	1286593.98	данные отсутствуют	данные отсутствуют
551	484015.33	1286490.73	данные отсутствуют	данные отсутствуют
552	484078.54	1286742.2	данные отсутствуют	данные отсутствуют
553	484081.28	1286747.88	данные отсутствуют	данные отсутствуют
554	484084.09	1286775.42	данные отсутствуют	данные отсутствуют
555	484082.11	1286792.77	данные отсутствуют	данные отсутствуют

Государственный регистратор		ФГИС ЕГРН
полное наименование должности	подпись	инициалы, фамилия

М.П.



Выписка из Единого государственного реестра недвижимости об объекте недвижимости  
**Сведения о частях <sup>1521</sup> земельного участка**

<b>Земельный участок</b>			
(вид объекта недвижимости)			
Лист № ___ Раздела <b>4.2</b>	Всего листов раздела <b>4.2</b> : ___	Всего разделов: ___	Всего листов выписки: ___
<b>16.03.2021 № 99/2021/381407280</b>			
Кадастровый номер:		<b>47:01:0000000:50785</b>	

Номер точки	Координаты, м		Описание закрепления на местности	Средняя квадратическая погрешность определения координат характерных точек границы части земельного участка, м
	X	Y		
1	2	3	4	5
556	484074.28	1286808.38	данные отсутствуют	данные отсутствуют
557	484062.43	1286819.73	данные отсутствуют	данные отсутствуют
558	484057.85	1286829.26	данные отсутствуют	данные отсутствуют
559	484042.84	1286850.82	данные отсутствуют	данные отсутствуют
560	484040.46	1286857.27	данные отсутствуют	данные отсутствуют
561	484029.35	1286873.36	данные отсутствуют	данные отсутствуют
562	484029.61	1286885.12	данные отсутствуют	данные отсутствуют
563	484026.66	1286902.57	данные отсутствуют	данные отсутствуют
564	484015.54	1286922.17	данные отсутствуют	данные отсутствуют
565	483999.15	1286938.97	данные отсутствуют	данные отсутствуют
565	483999.15	1286938.97	данные отсутствуют	данные отсутствуют
566	483972.3	1286959.8	данные отсутствуют	данные отсутствуют
566	483972.3	1286959.8	данные отсутствуют	данные отсутствуют
567	483937.65	1286982.48	данные отсутствуют	данные отсутствуют
567	483937.65	1286982.48	данные отсутствуют	данные отсутствуют
568	483859	1287034.29	данные отсутствуют	данные отсутствуют
568	483859	1287034.29	данные отсутствуют	данные отсутствуют

Государственный регистратор		ФГИС ЕГРН
полное наименование должности	подпись	инициалы, фамилия

М.П.

Выписка из Единого государственного реестра недвижимости об объекте недвижимости  
**Сведения о частях земельного участка**

<b>Земельный участок</b>			
(вид объекта недвижимости)			
Лист № ____ Раздела <b>4.2</b>	Всего листов раздела <b>4.2</b> : ____	Всего разделов: ____	Всего листов выписки: ____
<b>16.03.2021 № 99/2021/381407280</b>			
Кадастровый номер:		<b>47:01:0000000:50785</b>	

Номер точки	Координаты, м		Описание закрепления на местности	Средняя квадратическая погрешность определения координат характерных точек границы части земельного участка, м
	X	Y		
1	2	3	4	5
569	483837.7	1287051.15	данные отсутствуют	данные отсутствуют
569	483837.7	1287051.15	данные отсутствуют	данные отсутствуют
570	483806.1	1287076.18	данные отсутствуют	данные отсутствуют
570	483806.1	1287076.18	данные отсутствуют	данные отсутствуют
571	483794.65	1287084.12	данные отсутствуют	данные отсутствуют
572	483787.25	1287087.33	данные отсутствуют	данные отсутствуют
573	483759.63	1287104.72	данные отсутствуют	данные отсутствуют
574	483745.04	1287110.28	данные отсутствуют	данные отсутствуют
575	483734.29	1287125.77	данные отсутствуют	данные отсутствуют
576	483720.2	1287135.41	данные отсутствуют	данные отсутствуют
576	483720.2	1287135.41	данные отсутствуют	данные отсутствуют
577	483711.12	1287142.98	данные отсутствуют	данные отсутствуют
578	483701.68	1287148.74	данные отсутствуют	данные отсутствуют
579	483692.89	1287162.34	данные отсутствуют	данные отсутствуют
580	483670.43	1287188.35	данные отсутствуют	данные отсутствуют
581	483645.52	1287207.67	данные отсутствуют	данные отсутствуют
582	483633.93	1287221.17	данные отсутствуют	данные отсутствуют

Государственный регистратор		ФГИС ЕГРН
полное наименование должности	подпись	инициалы, фамилия

М.П.

Выписка из Единого государственного реестра недвижимости об объекте недвижимости  
**Сведения о частях земельного участка**

<b>Земельный участок</b>			
(вид объекта недвижимости)			
Лист № ____ Раздела <b>4.2</b>	Всего листов раздела <b>4.2</b> : ____	Всего разделов: ____	Всего листов выписки: ____
<b>16.03.2021 № 99/2021/381407280</b>			
Кадастровый номер:		<b>47:01:0000000:50785</b>	

Номер точки	Координаты, м		Описание закрепления на местности	Средняя квадратическая погрешность определения координат характерных точек границы части земельного участка, м
	X	Y		
1	2	3	4	5
583	483616.69	1287235.45	данные отсутствуют	данные отсутствуют
584	483611.94	1287244.93	данные отсутствуют	данные отсутствуют
585	483595.72	1287262.78	данные отсутствуют	данные отсутствуют
586	483579.97	1287272.14	данные отсутствуют	данные отсутствуют
587	483551.54	1287276.95	данные отсутствуют	данные отсутствуют
588	483528.23	1287273.93	данные отсутствуют	данные отсутствуют
589	483525.1	1287273.94	данные отсутствуют	данные отсутствуют
590	483528.7	1287273.23	данные отсутствуют	данные отсутствуют
590	483528.7	1287273.23	данные отсутствуют	данные отсутствуют
591	483551.9	1287266.1	данные отсутствуют	данные отсутствуют
591	483551.9	1287266.1	данные отсутствуют	данные отсутствуют
592	483570.8	1287256.42	данные отсутствуют	данные отсутствуют
592	483570.8	1287256.42	данные отсутствуют	данные отсутствуют
593	483587	1287242.15	данные отсутствуют	данные отсутствуют
593	483587	1287242.15	данные отсутствуют	данные отсутствуют
594	483603.3	1287223.3	данные отсутствуют	данные отсутствуют
594	483603.3	1287223.3	данные отсутствуют	данные отсутствуют

Государственный регистратор		ФГИС ЕГРН
полное наименование должности	подпись	инициалы, фамилия

М.П.

Выписка из Единого государственного реестра недвижимости об объекте недвижимости  
**Сведения о частях земельного участка**

1524

<b>Земельный участок</b>			
(вид объекта недвижимости)			
Лист № ____ Раздела <b>4.2</b>	Всего листов раздела <b>4.2</b> : ____	Всего разделов: ____	Всего листов выписки: ____
<b>16.03.2021 № 99/2021/381407280</b>			
Кадастровый номер:		<b>47:01:0000000:50785</b>	

Номер точки	Координаты, м		Описание закрепления на местности	Средняя квадратическая погрешность определения координат характерных точек границы части земельного участка, м
	X	Y		
1	2	3	4	5
595	483629.55	1287192.85	данные отсутствуют	данные отсутствуют
595	483629.55	1287192.85	данные отсутствуют	данные отсутствуют
596	483686	1287127.48	данные отсутствуют	данные отсутствуют
596	483686	1287127.48	данные отсутствуют	данные отсутствуют
597	483702.25	1287113.93	данные отсутствуют	данные отсутствуют
597	483702.25	1287113.93	данные отсутствуют	данные отсутствуют
598	483740.2	1287087.82	данные отсутствуют	данные отсутствуют
598	483740.2	1287087.82	данные отсутствуют	данные отсутствуют
599	483789.35	1287053.73	данные отсутствуют	данные отсутствуют
599	483789.35	1287053.73	данные отсутствуют	данные отсутствуют
600	483820.3	1287029.2	данные отсутствуют	данные отсутствуют
600	483820.3	1287029.2	данные отсутствуют	данные отсутствуют
601	483842.45	1287011.68	данные отсутствуют	данные отсутствуют
601	483842.45	1287011.68	данные отсутствуют	данные отсутствуют
602	483922.5	1286958.93	данные отсутствуют	данные отсутствуют
602	483922.5	1286958.93	данные отсутствуют	данные отсутствуют
603	483956	1286937	данные отсутствуют	данные отсутствуют

Государственный регистратор		ФГИС ЕГРН
полное наименование должности	подпись	инициалы, фамилия

М.П.

Выписка из Единого государственного реестра недвижимости об объекте недвижимости  
**Сведения о частях земельного участка**

<b>Земельный участок</b>			
(вид объекта недвижимости)			
Лист № ____ Раздела <b>4.2</b>	Всего листов раздела <b>4.2</b> : ____	Всего разделов: ____	Всего листов выписки: ____
<b>16.03.2021 № 99/2021/381407280</b>			
Кадастровый номер:		<b>47:01:0000000:50785</b>	

Номер точки	Координаты, м		Описание закрепления на местности	Средняя квадратическая погрешность определения координат характерных точек границы части земельного участка, м
	X	Y		
1	2	3	4	5
603	483956	1286937	данные отсутствуют	данные отсутствуют
604	483980.45	1286918.02	данные отсутствуют	данные отсутствуют
604	483980.45	1286918.02	данные отсутствуют	данные отсутствуют
605	483999.1	1286898.97	данные отсутствуют	данные отсутствуют
605	483999.1	1286898.97	данные отсутствуют	данные отсутствуют
606	484009.2	1286885.53	данные отсутствуют	данные отсутствуют
606	484009.2	1286885.53	данные отсутствуют	данные отсутствуют
607	484033.6	1286846.64	данные отсутствуют	данные отсутствуют
607	484033.6	1286846.64	данные отсутствуют	данные отсутствуют
608	484042.95	1286829.17	данные отсутствуют	данные отсутствуют
608	484042.95	1286829.17	данные отсутствуют	данные отсутствуют
609	484058	1286797.76	данные отсутствуют	данные отсутствуют
609	484058	1286797.76	данные отсутствуют	данные отсутствуют
610	484075.75	1286752.71	данные отсутствуют	данные отсутствуют
610	484075.75	1286752.71	данные отсутствуют	данные отсутствуют
611	482987.31	1288270.75	данные отсутствуют	данные отсутствуют
612	482994.07	1288368.34	данные отсутствуют	данные отсутствуют
Государственный регистратор				ФГИС ЕГРН
полное наименование должности			подпись	инициалы, фамилия

М.П.

Выписка из Единого государственного реестра недвижимости об объекте недвижимости  
**Сведения о частях земельного участка**

1526

<b>Земельный участок</b>			
(вид объекта недвижимости)			
Лист № ___ Раздела <b>4.2</b>	Всего листов раздела <b>4.2</b> : ___	Всего разделов: ___	Всего листов выписки: ___
<b>16.03.2021 № 99/2021/381407280</b>			
Кадастровый номер:		<b>47:01:0000000:50785</b>	

Номер точки	Координаты, м		Описание закрепления на местности	Средняя квадратическая погрешность определения координат характерных точек границы части земельного участка, м
	X	Y		
1	2	3	4	5
613	482988.74	1288440.98	данные отсутствуют	данные отсутствуют
614	482976.63	1288490.93	данные отсутствуют	данные отсутствуют
615	482977.25	1288471.5	данные отсутствуют	данные отсутствуют
615	482977.25	1288471.5	данные отсутствуют	данные отсутствуют
616	482979.85	1288413.12	данные отсутствуют	данные отсутствуют
616	482979.85	1288413.12	данные отсутствуют	данные отсутствуют
617	482978.2	1288353.93	данные отсутствуют	данные отсутствуют
617	482978.2	1288353.93	данные отсутствуют	данные отсутствуют
618	482985.83	1288353.47	данные отсутствуют	данные отсутствуют
618	482985.83	1288353.47	данные отсутствуют	данные отсутствуют
619	482982.82	1288303.45	данные отсутствуют	данные отсутствуют
619	482982.82	1288303.45	данные отсутствуют	данные отсутствуют
620	482975.3	1288303.17	данные отсутствуют	данные отсутствуют
620	482975.3	1288303.17	данные отсутствуют	данные отсутствуют
621	482971.19	1288208.51	данные отсутствуют	данные отсутствуют
622	498032.75	1291577.5	данные отсутствуют	данные отсутствуют
623	498087.8	1291588.43	данные отсутствуют	данные отсутствуют

Государственный регистратор		ФГИС ЕГРН
полное наименование должности	подпись	инициалы, фамилия

М.П.

Выписка из Единого государственного реестра недвижимости об объекте недвижимости  
**Сведения о частях земельного участка**

1527

<b>Земельный участок</b>			
(вид объекта недвижимости)			
Лист № ____ Раздела <b>4.2</b>	Всего листов раздела <b>4.2</b> : ____	Всего разделов: ____	Всего листов выписки: ____
<b>16.03.2021 № 99/2021/381407280</b>			
Кадастровый номер:		<b>47:01:0000000:50785</b>	

Номер точки	Координаты, м		Описание закрепления на местности	Средняя квадратическая погрешность определения координат характерных точек границы части земельного участка, м
	X	Y		
1	2	3	4	5
624	498119.3	1291607.54	данные отсутствуют	данные отсутствуют
625	498177.8	1291658.73	данные отсутствуют	данные отсутствуют
626	498212.1	1291677.53	данные отсутствуют	данные отсутствуют
627	498247.65	1291686.14	данные отсутствуют	данные отсутствуют
628	498266.9	1291687.12	данные отсутствуют	данные отсутствуют
629	498255.5	1291699.15	данные отсутствуют	данные отсутствуют
630	498242.26	1291713.57	данные отсутствуют	данные отсутствуют
631	498202.05	1291703.82	данные отсутствуют	данные отсутствуют
632	498168.66	1291688.48	данные отсутствуют	данные отсутствуют
633	498159.28	1291682.49	данные отсутствуют	данные отсутствуют
634	498101.1	1291628.86	данные отсутствуют	данные отсутствуют
635	498078.5	1291614.91	данные отсутствуют	данные отсутствуют
636	498031.55	1291605.54	данные отсутствуют	данные отсутствуют
637	498006	1291606.29	данные отсутствуют	данные отсутствуют
638	497949.6	1291617.58	данные отсутствуют	данные отсутствуют
639	497916	1291627.22	данные отсутствуют	данные отсутствуют
640	497853.65	1291651.15	данные отсутствуют	данные отсутствуют

Государственный регистратор		ФГИС ЕГРН
полное наименование должности	подпись	инициалы, фамилия

М.П.

Выписка из Единого государственного реестра недвижимости об объекте недвижимости  
**Сведения о частях земельного участка**

1528

<b>Земельный участок</b>			
(вид объекта недвижимости)			
Лист № ____ Раздела <b>4.2</b>	Всего листов раздела <b>4.2</b> : ____	Всего разделов: ____	Всего листов выписки: ____
<b>16.03.2021 № 99/2021/381407280</b>			
Кадастровый номер:		<b>47:01:0000000:50785</b>	

Номер точки	Координаты, м		Описание закрепления на местности	Средняя квадратическая погрешность определения координат характерных точек границы части земельного участка, м
	X	Y		
1	2	3	4	5
641	497796.15	1291681.67	данные отсутствуют	данные отсутствуют
642	497727	1291714.67	данные отсутствуют	данные отсутствуют
643	497629.6	1291779.97	данные отсутствуют	данные отсутствуют
644	497572.9	1291811.87	данные отсутствуют	данные отсутствуют
645	497519.8	1291829.47	данные отсутствуют	данные отсутствуют
646	497458.05	1291840.35	данные отсутствуют	данные отсутствуют
647	497414.9	1291855.68	данные отсутствуют	данные отсутствуют
648	497312.35	1291916.72	данные отсутствуют	данные отсутствуют
649	497253.85	1291953.41	данные отсутствуют	данные отсутствуют
650	497182.85	1291988.22	данные отсутствуют	данные отсутствуют
651	497056.1	1292048.47	данные отсутствуют	данные отсутствуют
652	496972.4	1292080.91	данные отсутствуют	данные отсутствуют
653	496788.85	1292146.06	данные отсутствуют	данные отсутствуют
654	496732.7	1292176.06	данные отсутствуют	данные отсутствуют
655	496670.22	1292212.12	данные отсутствуют	данные отсутствуют
656	496637.29	1292203.93	данные отсутствуют	данные отсутствуют
657	496643.25	1292201.78	данные отсутствуют	данные отсутствуют

Государственный регистратор		ФГИС ЕГРН
полное наименование должности	подпись	инициалы, фамилия

М.П.



Выписка из Единого государственного реестра недвижимости об объекте недвижимости  
**Сведения о частях земельного участка**

1529

<b>Земельный участок</b>			
(вид объекта недвижимости)			
Лист № ___ Раздела <b>4.2</b>	Всего листов раздела <b>4.2</b> : ___	Всего разделов: ___	Всего листов выписки: ___
<b>16.03.2021 № 99/2021/381407280</b>			
Кадастровый номер:		<b>47:01:0000000:50785</b>	

Номер точки	Координаты, м		Описание закрепления на местности	Средняя квадратическая погрешность определения координат характерных точек границы части земельного участка, м
	X	Y		
1	2	3	4	5
658	496718	1292152.24	данные отсутствуют	данные отсутствуют
659	496778.3	1292120.11	данные отсутствуют	данные отсутствуют
660	496962.7	1292054.64	данные отсутствуют	данные отсутствуют
661	497045.45	1292022.57	данные отсутствуют	данные отсутствуют
662	497119.65	1291988.91	данные отсутствуют	данные отсутствуют
663	497170.75	1291962.97	данные отсутствуют	данные отсутствуют
664	497240.35	1291928.89	данные отсутствуют	данные отсутствуют
665	497297.3	1291893.1	данные отсутствуют	данные отсутствуют
666	497402.85	1291830.3	данные отсутствуют	данные отсутствуют
667	497450.45	1291813.38	данные отсутствуют	данные отсутствуют
668	497514.55	1291801.96	данные отсутствуют	данные отсутствуют
669	497561	1291786.51	данные отсутствуют	данные отсутствуют
670	497614.65	1291756.28	данные отсутствуют	данные отсутствуют
671	497713.3	1291690.17	данные отсутствуют	данные отсутствуют
672	497783.55	1291656.68	данные отсутствуют	данные отсутствуют
673	497841.55	1291625.86	данные отсутствуют	данные отсутствуют
674	497907.8	1291600.42	данные отсутствуют	данные отсутствуют

Государственный регистратор		ФГИС ЕГРН
полное наименование должности	подпись	инициалы, фамилия

М.П.

Выписка из Единого государственного реестра недвижимости об объекте недвижимости  
**Сведения о частях земельного участка**

1530

<b>Земельный участок</b>			
(вид объекта недвижимости)			
Лист № ___ Раздела <b>4.2</b>	Всего листов раздела <b>4.2</b> : ___	Всего разделов: ___	Всего листов выписки: ___
<b>16.03.2021 № 99/2021/381407280</b>			
Кадастровый номер:		<b>47:01:0000000:50785</b>	

Номер точки	Координаты, м		Описание закрепления на местности	Средняя квадратическая погрешность определения координат характерных точек границы части земельного участка, м
	X	Y		
1	2	3	4	5
675	497942.3	1291590.54	данные отсутствуют	данные отсутствуют
676	498003.75	1291578.34	данные отсутствуют	данные отсутствуют
677	493359.75	1292349.84	данные отсутствуют	данные отсутствуют
678	493432.85	1292357.52	данные отсутствуют	данные отсутствуют
679	493554.23	1292372.45	данные отсутствуют	данные отсутствуют
680	493573.41	1292374.58	данные отсутствуют	данные отсутствуют
681	493581.14	1292375.24	данные отсутствуют	данные отсутствуют
682	493950.65	1292378.55	данные отсутствуют	данные отсутствуют
683	494024.84	1292416.56	данные отсутствуют	данные отсутствуют
684	494002.58	1292436.91	данные отсутствуют	данные отсутствуют
685	493939.1	1292404.09	данные отсутствуют	данные отсутствуют
686	493916	1292393.25	данные отсутствуют	данные отсутствуют
687	493894.55	1292389.16	данные отсутствуют	данные отсутствуют
688	493878.75	1292388.8	данные отсутствуют	данные отсутствуют
689	493813.45	1292399.75	данные отсутствуют	данные отсутствуют
690	493781.95	1292404.26	данные отсутствуют	данные отсутствуют
691	493719.1	1292408.31	данные отсутствуют	данные отсутствуют

Государственный регистратор		ФГИС ЕГРН
полное наименование должности	подпись	инициалы, фамилия

М.П.

Выписка из Единого государственного реестра недвижимости об объекте недвижимости  
**Сведения о частях земельного участка**

<b>Земельный участок</b>			
(вид объекта недвижимости)			
Лист № ____ Раздела <b>4.2</b>	Всего листов раздела <b>4.2</b> : ____	Всего разделов: ____	Всего листов выписки: ____
<b>16.03.2021 № 99/2021/381407280</b>			
Кадастровый номер:		<b>47:01:0000000:50785</b>	

Номер точки	Координаты, м		Описание закрепления на местности	Средняя квадратическая погрешность определения координат характерных точек границы части земельного участка, м
	X	Y		
1	2	3	4	5
692	493575.35	1292405.9	данные отсутствуют	данные отсутствуют
693	493503.3	1292396.66	данные отсутствуют	данные отсутствуют
694	493429.3	1292385.3	данные отсутствуют	данные отсутствуют
695	493358.25	1292377.84	данные отсутствуют	данные отсутствуют
696	493328.85	1292377.84	данные отсутствуют	данные отсутствуют
697	493173.7	1292403.15	данные отсутствуют	данные отсутствуют
698	493138.55	1292407.57	данные отсутствуют	данные отсутствуют
699	492914.35	1292410.29	данные отсутствуют	данные отсутствуют
700	492508.65	1292410.27	данные отсутствуют	данные отсутствуют
701	492489	1292412.86	данные отсутствуют	данные отсутствуют
702	492459.45	1292420.07	данные отсутствуют	данные отсутствуют
703	492435.55	1292428.79	данные отсутствуют	данные отсутствуют
704	492308.65	1292487.04	данные отсутствуют	данные отсутствуют
705	492258.5	1292501.2	данные отсутствуют	данные отсутствуют
706	492202.1	1292505.86	данные отсутствуют	данные отсутствуют
707	492096.3	1292505.85	данные отсутствуют	данные отсутствуют
708	492028.15	1292508.55	данные отсутствуют	данные отсутствуют

Государственный регистратор		ФГИС ЕГРН
полное наименование должности	подпись	инициалы, фамилия

М.П.

Выписка из Единого государственного реестра недвижимости об объекте недвижимости  
**Сведения о частях земельного участка**

<b>Земельный участок</b>			
(вид объекта недвижимости)			
Лист № ___ Раздела <b>4.2</b>	Всего листов раздела <b>4.2</b> : ___	Всего разделов: ___	Всего листов выписки: ___
<b>16.03.2021 № 99/2021/381407280</b>			
Кадастровый номер:		<b>47:01:0000000:50785</b>	

Номер точки	Координаты, м		Описание закрепления на местности	Средняя квадратическая погрешность определения координат характерных точек границы части земельного участка, м
	X	Y		
1	2	3	4	5
709	491988.65	1292520.57	данные отсутствуют	данные отсутствуют
710	491952.55	1292535.49	данные отсутствуют	данные отсутствуют
711	491924.4	1292547.25	данные отсутствуют	данные отсутствуют
712	491901.5	1292526.47	данные отсутствуют	данные отсутствуют
713	491941.95	1292509.57	данные отсутствуют	данные отсутствуют
714	491979.1	1292494.23	данные отсутствуют	данные отсутствуют
715	492024.15	1292482.02	данные отсутствуют	данные отсутствуют
716	492096.05	1292477.84	данные отсутствуют	данные отсутствуют
717	492218.55	1292477.22	данные отсутствуют	данные отсутствуют
718	492222.28	1292479.06	данные отсутствуют	данные отсутствуют
719	492226.03	1292478.96	данные отсутствуют	данные отсутствуют
720	492253.81	1292475.79	данные отсутствуют	данные отсутствуют
721	492264.83	1292470.82	данные отсутствуют	данные отсутствуют
722	492269.71	1292473.37	данные отсутствуют	данные отсутствуют
723	492271.82	1292469.34	данные отсутствуют	данные отсутствуют
724	492298.65	1292460.86	данные отсутствуют	данные отсутствуют
725	492425	1292402.83	данные отсутствуют	данные отсутствуют

Государственный регистратор		ФГИС ЕГРН
полное наименование должности	подпись	инициалы, фамилия

М.П.

Выписка из Единого государственного реестра недвижимости об объекте недвижимости  
**Сведения о частях земельного участка**

<b>Земельный участок</b>			
<small>(вид объекта недвижимости)</small>			
Лист № ___ Раздела <b>4.2</b>	Всего листов раздела <b>4.2</b> : ___	Всего разделов: ___	Всего листов выписки: ___
<b>16.03.2021 № 99/2021/381407280</b>			
Кадастровый номер:		<b>47:01:0000000:50785</b>	

Номер точки	Координаты, м		Описание закрепления на местности	Средняя квадратическая погрешность определения координат характерных точек границы части земельного участка, м
	X	Y		
1	2	3	4	5
726	492451.3	1292393.23	данные отсутствуют	данные отсутствуют
727	492483.85	1292385.3	данные отсутствуют	данные отсутствуют
728	492506.4	1292382.32	данные отсутствуют	данные отсутствуют
729	492914.25	1292382.29	данные отсутствуют	данные отсутствуют
730	493137.1	1292379.61	данные отсутствуют	данные отсутствуют
731	493169.2	1292375.51	данные отсутствуют	данные отсутствуют
732	493225.15	1292365.18	данные отсутствуют	данные отсутствуют
733	493236.96	1292368.15	данные отсутствуют	данные отсутствуют
734	493281.33	1292360.59	данные отсутствуют	данные отсутствуют
735	493338.85	1292349.85	данные отсутствуют	данные отсутствуют
736	483728.29	1296169.6	данные отсутствуют	данные отсутствуют
737	483733.5	1296174.57	данные отсутствуют	данные отсутствуют
738	483733.05	1296200.64	данные отсутствуют	данные отсутствуют
739	483726.78	1296244.3	данные отсутствуют	данные отсутствуют
740	483725.91	1296251.05	данные отсутствуют	данные отсутствуют
741	483703.53	1296248.94	данные отсутствуют	данные отсутствуют
742	483700.55	1296248.63	данные отсутствуют	данные отсутствуют

Государственный регистратор		ФГИС ЕГРН
полное наименование должности	подпись	инициалы, фамилия

М.П.

Выписка из Единого государственного реестра недвижимости об объекте недвижимости  
**Сведения о частях земельного участка**

1534

<b>Земельный участок</b>			
(вид объекта недвижимости)			
Лист № ___ Раздела <b>4.2</b>	Всего листов раздела <b>4.2</b> : ___	Всего разделов: ___	Всего листов выписки: ___
<b>16.03.2021 № 99/2021/381407280</b>			
Кадастровый номер:		<b>47:01:0000000:50785</b>	

Номер точки	Координаты, м		Описание закрепления на местности	Средняя квадратическая погрешность определения координат характерных точек границы части земельного участка, м
	X	Y		
1	2	3	4	5
743	483705.05	1296199.54	данные отсутствуют	данные отсутствуют
744	483705.5	1296175.03	данные отсутствуют	данные отсутствуют
745	483713.27	1296169.4	данные отсутствуют	данные отсутствуют
746	483690.2	1295845.47	данные отсутствуют	данные отсутствуют
747	483706.2	1295860.32	данные отсутствуют	данные отсутствуют
748	483709.35	1295876.28	данные отсутствуют	данные отсутствуют
749	483718.85	1295971.3	данные отсутствуют	данные отсутствуют
750	483733.25	1296122.08	данные отсутствуют	данные отсутствуют
751	483733.85	1296151.92	данные отсутствуют	данные отсутствуют
752	483729.18	1296158.36	данные отсутствуют	данные отсутствуют
753	483712.09	1296159.51	данные отсутствуют	данные отсутствуют
754	483705.85	1296152.95	данные отсутствуют	данные отсутствуют
755	483705.3	1296123.29	данные отсутствуют	данные отсутствуют
756	483691	1295974.25	данные отсутствуют	данные отсутствуют
757	483683.35	1295896.69	данные отсутствуют	данные отсутствуют
758	483685.52	1295896.03	данные отсутствуют	данные отсутствуют
759	483679.18	1295847.32	данные отсутствуют	данные отсутствуют
Государственный регистратор			ФГИС ЕГРН	
полное наименование должности			подпись	
			инициалы, фамилия	

М.П.

Выписка из Единого государственного реестра недвижимости об объекте недвижимости  
**Сведения о частях земельного участка**

1535

<b>Земельный участок</b>			
(вид объекта недвижимости)			
Лист № ____ Раздела <b>4.2</b>	Всего листов раздела <b>4.2</b> : ____	Всего разделов: ____	Всего листов выписки: ____
<b>16.03.2021 № 99/2021/381407280</b>			
Кадастровый номер:		<b>47:01:0000000:50785</b>	

Номер точки	Координаты, м		Описание закрепления на местности	Средняя квадратическая погрешность определения координат характерных точек границы части земельного участка, м
	X	Y		
1	2	3	4	5
760	483676.55	1295847.66	данные отсутствуют	данные отсутствуют
761	483674.51	1295837.98	данные отсутствуют	данные отсутствуют
762	484122.65	1286320.59	данные отсутствуют	данные отсутствуют
763	484139.65	1286324.51	данные отсутствуют	данные отсутствуют
764	484150.9	1286330.05	данные отсутствуют	данные отсутствуют
765	484184.84	1286348.12	данные отсутствуют	данные отсутствуют
766	484193.17	1286351.41	данные отсутствуют	данные отсутствуют
767	484203.9	1286357.64	данные отсутствуют	данные отсутствуют
768	484215.11	1286361.93	данные отсутствуют	данные отсутствуют
769	484213.63	1286365.8	данные отсутствуют	данные отсутствуют
770	484242.83	1286377.39	данные отсутствуют	данные отсутствуют
771	484245.15	1286372.43	данные отсутствуют	данные отсутствуют
772	484256.46	1286378.22	данные отсутствуют	данные отсутствуют
773	484288.94	1286394.86	данные отсутствуют	данные отсутствуют
774	484311.29	1286405.7	данные отсутствуют	данные отсутствуют
775	484313.28	1286401.72	данные отсутствуют	данные отсутствуют
776	484344.34	1286417.47	данные отсутствуют	данные отсутствуют

Государственный регистратор		ФГИС ЕГРН
полное наименование должности	подпись	инициалы, фамилия

М.П.

Выписка из Единого государственного реестра недвижимости об объекте недвижимости  
**Сведения о частях земельного участка**

1536

<b>Земельный участок</b>			
(вид объекта недвижимости)			
Лист № ___ Раздела <b>4.2</b>	Всего листов раздела <b>4.2</b> : ___	Всего разделов: ___	Всего листов выписки: ___
<b>16.03.2021 № 99/2021/381407280</b>			
Кадастровый номер:		<b>47:01:0000000:50785</b>	

Номер точки	Координаты, м		Описание закрепления на местности	Средняя квадратическая погрешность определения координат характерных точек границы части земельного участка, м
	X	Y		
1	2	3	4	5
777	484341.3	1286423.76	данные отсутствуют	данные отсутствуют
778	484357.64	1286431.42	данные отсутствуют	данные отсутствуют
779	484409.25	1286445.36	данные отсутствуют	данные отсутствуют
780	484428.65	1286443.8	данные отсутствуют	данные отсутствуют
781	484452.92	1286445.96	данные отсутствуют	данные отсутствуют
782	484476.72	1286452.96	данные отсутствуют	данные отсутствуют
783	484481.65	1286456.33	данные отсутствуют	данные отсутствуют
784	484497.29	1286462.4	данные отсутствуют	данные отсутствуют
785	484501.68	1286492.78	данные отсутствуют	данные отсутствуют
786	484477.9	1286481.38	данные отсутствуют	данные отсутствуют
787	484471.8	1286480.1	данные отсутствуют	данные отсутствуют
788	484462.15	1286473.01	данные отсутствуют	данные отсутствуют
789	484445.3	1286470.09	данные отсутствуют	данные отсутствуют
790	484425.35	1286471.62	данные отсутствуют	данные отсутствуют
791	484399.15	1286469.35	данные отсутствуют	данные отсутствуют
792	484353.8	1286451.87	данные отсутствуют	данные отсутствуют
793	484330.7	1286442.11	данные отсутствуют	данные отсутствуют

Государственный регистратор		ФГИС ЕГРН
полное наименование должности	подпись	инициалы, фамилия

М.П.



Выписка из Единого государственного реестра недвижимости об объекте недвижимости  
**Сведения о частях земельного участка**

1537

<b>Земельный участок</b>			
(вид объекта недвижимости)			
Лист № ___ Раздела <b>4.2</b>	Всего листов раздела <b>4.2</b> : ___	Всего разделов: ___	Всего листов выписки: ___
<b>16.03.2021 № 99/2021/381407280</b>			
Кадастровый номер:		<b>47:01:0000000:50785</b>	

Номер точки	Координаты, м		Описание закрепления на местности	Средняя квадратическая погрешность определения координат характерных точек границы части земельного участка, м
	X	Y		
1	2	3	4	5
794	484305.95	1286427.89	данные отсутствуют	данные отсутствуют
795	484280.47	1286414.81	данные отсутствуют	данные отсутствуют
796	484279.79	1286416.12	данные отсутствуют	данные отсутствуют
797	484267.7	1286409.9	данные отсутствуют	данные отсутствуют
798	484191.95	1286381.36	данные отсутствуют	данные отсутствуют
799	484141.6	1286356.66	данные отсутствуют	данные отсутствуют
800	484127.7	1286348.53	данные отсутствуют	данные отсутствуют
801	484119.65	1286349.75	данные отсутствуют	данные отсутствуют
802	484105.05	1286363.89	данные отсутствуют	данные отсутствуют
803	484100.01	1286358.93	данные отсутствуют	данные отсутствуют
804	484089.87	1286369.25	данные отсутствуют	данные отсутствуют
805	484094.6	1286373.9	данные отсутствуют	данные отсутствуют
806	484085.9	1286381.72	данные отсутствуют	данные отсутствуют
807	484084.64	1286381.86	данные отсутствуют	данные отсутствуют
808	484081.8	1286383.94	данные отсутствуют	данные отсутствуют
809	484081.5	1286385.11	данные отсутствуют	данные отсутствуют
810	484080.31	1286385.97	данные отсутствуют	данные отсутствуют

Государственный регистратор		ФГИС ЕГРН
полное наименование должности	подпись	инициалы, фамилия

М.П.

Выписка из Единого государственного реестра недвижимости об объекте недвижимости  
**Сведения о частях земельного участка**

1538

<b>Земельный участок</b>			
(вид объекта недвижимости)			
Лист № ___ Раздела <b>4.2</b>	Всего листов раздела <b>4.2</b> : ___	Всего разделов: ___	Всего листов выписки: ___
<b>16.03.2021 № 99/2021/381407280</b>			
Кадастровый номер:		<b>47:01:0000000:50785</b>	

Номер точки	Координаты, м		Описание закрепления на местности	Средняя квадратическая погрешность определения координат характерных точек границы части земельного участка, м
	X	Y		
1	2	3	4	5
811	484079.11	1286385.92	данные отсутствуют	данные отсутствуют
812	484076.22	1286388.02	данные отсутствуют	данные отсутствуют
813	484075.8	1286389.21	данные отсутствуют	данные отсутствуют
814	484077.11	1286390.98	данные отсутствуют	данные отсутствуют
815	484051.29	1286407.39	данные отсутствуют	данные отсутствуют
816	484057.72	1286413.6	данные отсутствуют	данные отсутствуют
817	484039.5	1286432.49	данные отсутствуют	данные отсутствуют
818	484035.25	1286442.92	данные отсутствуют	данные отсутствуют
819	484036.45	1286453.73	данные отсутствуют	данные отсутствуют
820	484038.8	1286470.9	данные отсутствуют	данные отсутствуют
820	484038.8	1286470.9	данные отсутствуют	данные отсутствуют
821	484046.05	1286496.43	данные отсутствуют	данные отсутствуют
822	484090.3	1286608.67	данные отсутствуют	данные отсутствуют
823	484112.35	1286678.73	данные отсутствуют	данные отсутствуют
824	484113.45	1286706.16	данные отсутствуют	данные отсутствуют
825	484109.3	1286735.34	данные отсутствуют	данные отсутствуют
826	484102.45	1286761.32	данные отсутствуют	данные отсутствуют
Государственный регистратор				ФГИС ЕГРН
полное наименование должности			подпись	инициалы, фамилия

М.П.

Выписка из Единого государственного реестра недвижимости об объекте недвижимости  
**Сведения о частях земельного участка**

1539

<b>Земельный участок</b>			
(вид объекта недвижимости)			
Лист № ___ Раздела <b>4.2</b>	Всего листов раздела <b>4.2</b> : ___	Всего разделов: ___	Всего листов выписки: ___
<b>16.03.2021 № 99/2021/381407280</b>			
Кадастровый номер:		<b>47:01:0000000:50785</b>	

Номер точки	Координаты, м		Описание закрепления на местности	Средняя квадратическая погрешность определения координат характерных точек границы части земельного участка, м
	X	Y		
1	2	3	4	5
827	484057.8	1286860.7	данные отсутствуют	данные отсутствуют
828	484032.3	1286901.42	данные отсутствуют	данные отсутствуют
829	484020.35	1286917.25	данные отсутствуют	данные отсутствуют
830	483755.3	1287111.39	данные отсутствуют	данные отсутствуют
831	483705.7	1287147.5	данные отсутствуют	данные отсутствуют
832	483650.75	1287211.15	данные отсутствуют	данные отсутствуют
833	483613.17	1287256.71	данные отсутствуют	данные отсутствуют
834	483610.53	1287259.23	данные отсутствуют	данные отсутствуют
835	483586.7	1287279.75	данные отсутствуют	данные отсутствуют
836	483580.08	1287285.86	данные отсутствуют	данные отсутствуют
837	483530.58	1287302.75	данные отсутствуют	данные отсутствуют
838	483528.63	1287303.43	данные отсутствуют	данные отсутствуют
839	483493.52	1287308.65	данные отсутствуют	данные отсутствуют
840	483464.2	1287312.31	данные отсутствуют	данные отсутствуют
841	483418.75	1287311.68	данные отсутствуют	данные отсутствуют
842	483389.45	1287310.3	данные отсутствуют	данные отсутствуют
843	483379.56	1287306.6	данные отсутствуют	данные отсутствуют

Государственный регистратор		ФГИС ЕГРН
полное наименование должности	подпись	инициалы, фамилия

М.П.

Выписка из Единого государственного реестра недвижимости об объекте недвижимости  
**Сведения о частях земельного участка**

1540

<b>Земельный участок</b>			
(вид объекта недвижимости)			
Лист № ___ Раздела <b>4.2</b>	Всего листов раздела <b>4.2</b> : ___	Всего разделов: ___	Всего листов выписки: ___
<b>16.03.2021 № 99/2021/381407280</b>			
Кадастровый номер:		<b>47:01:0000000:50785</b>	

Номер точки	Координаты, м		Описание закрепления на местности	Средняя квадратическая погрешность определения координат характерных точек границы части земельного участка, м
	X	Y		
1	2	3	4	5
844	483379.98	1287304.13	данные отсутствуют	данные отсутствуют
845	483376.05	1287303.41	данные отсутствуют	данные отсутствуют
846	483375.63	1287305.87	данные отсутствуют	данные отсутствуют
847	483275.4	1287268.68	данные отсутствуют	данные отсутствуют
848	483265.25	1287267.87	данные отсутствуют	данные отсутствуют
849	483260.85	1287269.25	данные отсутствуют	данные отсутствуют
850	483257.35	1287270.36	данные отсутствуют	данные отсутствуют
851	483249.45	1287278.1	данные отсутствуют	данные отсутствуют
852	483214.7	1287323.32	данные отсутствуют	данные отсутствуют
853	483211.05	1287336.48	данные отсутствуют	данные отсутствуют
854	483192.3	1287361.79	данные отсутствуют	данные отсутствуют
855	483180.25	1287385.16	данные отсутствуют	данные отсутствуют
856	483168.8	1287414.33	данные отсутствуют	данные отсутствуют
857	483164.4	1287430.79	данные отсутствуют	данные отсутствуют
858	483168.24	1287435.94	данные отсутствуют	данные отсутствуют
859	483157.27	1287452.99	данные отсутствуют	данные отсутствуют
860	483148.49	1287466.64	данные отсутствуют	данные отсутствуют
Государственный регистратор				ФГИС ЕГРН
полное наименование должности			подпись	инициалы, фамилия

М.П.

Выписка из Единого государственного реестра недвижимости об объекте недвижимости  
**Сведения о частях земельного участка**

<b>Земельный участок</b>			
(вид объекта недвижимости)			
Лист № ____ Раздела <b>4.2</b>	Всего листов раздела <b>4.2</b> : ____	Всего разделов: ____	Всего листов выписки: ____
<b>16.03.2021 № 99/2021/381407280</b>			
Кадастровый номер:		<b>47:01:0000000:50785</b>	

Номер точки	Координаты, м		Описание закрепления на местности	Средняя квадратическая погрешность определения координат характерных точек границы части земельного участка, м
	X	Y		
1	2	3	4	5
861	483139.99	1287479.86	данные отсутствуют	данные отсутствуют
862	483121.59	1287504.57	данные отсутствуют	данные отсутствуют
863	483108.35	1287522.03	данные отсутствуют	данные отсутствуют
864	483096.97	1287536.33	данные отсутствуют	данные отсутствуют
865	483089.1	1287541.36	данные отсутствуют	данные отсутствуют
866	483066.55	1287569.14	данные отсутствуют	данные отсутствуют
867	483046.45	1287589.25	данные отсутствуют	данные отсутствуют
868	482993.4	1287643.98	данные отсутствуют	данные отсутствуют
869	482980.55	1287664.25	данные отсутствуют	данные отсутствуют
870	482974.3	1287674.86	данные отсутствуют	данные отсутствуют
871	482969.45	1287687.97	данные отсутствуют	данные отсутствуют
872	482963.65	1287712.54	данные отсутствуют	данные отсутствуют
873	482967.2	1287772	данные отсутствуют	данные отсутствуют
874	482964.82	1287772.34	данные отсутствуют	данные отсутствуют
875	482965.26	1287790.52	данные отсутствуют	данные отсутствуют
876	482965.66	1287807.63	данные отсутствуют	данные отсутствуют
877	482967.6	1287807.56	данные отсутствуют	данные отсутствуют

Государственный регистратор		ФГИС ЕГРН
полное наименование должности	подпись	инициалы, фамилия

М.П.

Выписка из Единого государственного реестра недвижимости об объекте недвижимости  
**Сведения о частях земельного участка**

<b>Земельный участок</b>			
(вид объекта недвижимости)			
Лист № ___ Раздела <b>4.2</b>	Всего листов раздела <b>4.2</b> : ___	Всего разделов: ___	Всего листов выписки: ___
<b>16.03.2021 № 99/2021/381407280</b>			
Кадастровый номер:		<b>47:01:0000000:50785</b>	

Номер точки	Координаты, м		Описание закрепления на местности	Средняя квадратическая погрешность определения координат характерных точек границы части земельного участка, м
	X	Y		
1	2	3	4	5
878	482967.44	1287814.96	данные отсутствуют	данные отсутствуют
879	482966.22	1287832.69	данные отсутствуют	данные отсутствуют
880	482962.93	1287861.32	данные отсутствуют	данные отсутствуют
881	482958.02	1287890.4	данные отсутствуют	данные отсутствуют
882	482949.86	1287921.95	данные отсутствуют	данные отсутствуют
883	482950.74	1287939.56	данные отсутствуют	данные отсутствуют
884	482958.25	1287969.45	данные отсутствуют	данные отсутствуют
885	482956.27	1287969.95	данные отсутствуют	данные отсутствуют
886	482958.13	1287978.33	данные отсутствуют	данные отсутствуют
887	482965.57	1287995.34	данные отсутствуют	данные отсутствуют
888	482967.35	1287994.55	данные отсутствуют	данные отсутствуют
889	482981.85	1288032.03	данные отсутствуют	данные отсутствуют
890	482989.95	1288052.07	данные отсутствуют	данные отсутствуют
891	482993.6	1288079.4	данные отсутствуют	данные отсутствуют
892	482994.7	1288148.06	данные отсутствуют	данные отсутствуют
893	482992.01	1288147.99	данные отсутствуют	данные отсутствуют
894	482991.91	1288163.38	данные отсутствуют	данные отсутствуют

Государственный регистратор		ФГИС ЕГРН
полное наименование должности	подпись	инициалы, фамилия

М.П.

Выписка из Единого государственного реестра недвижимости об объекте недвижимости  
**Сведения о частях земельного участка**

1543

<b>Земельный участок</b>			
(вид объекта недвижимости)			
Лист № ___ Раздела <b>4.2</b>	Всего листов раздела <b>4.2</b> : ___	Всего разделов: ___	Всего листов выписки: ___
<b>16.03.2021 № 99/2021/381407280</b>			
Кадастровый номер:		<b>47:01:0000000:50785</b>	

Номер точки	Координаты, м		Описание закрепления на местности	Средняя квадратическая погрешность определения координат характерных точек границы части земельного участка, м
	X	Y		
1	2	3	4	5
895	482995.65	1288163.48	данные отсутствуют	данные отсутствуют
896	483000.77	1288271.87	данные отсутствуют	данные отсутствуют
897	483000.53	1288282.92	данные отсутствуют	данные отсутствуют
898	483002.28	1288308.47	данные отсутствуют	данные отсутствуют
899	483004.9	1288321.5	данные отсутствуют	данные отсутствуют
900	483006.2	1288353.06	данные отсутствуют	данные отсутствуют
901	483007.73	1288407	данные отсутствуют	данные отсутствуют
902	483007.73	1288428.13	данные отсутствуют	данные отсутствуют
903	483007.14	1288442.6	данные отсутствуют	данные отсутствуют
904	483005.18	1288474.89	данные отсутствуют	данные отсутствуют
905	483003.31	1288505.7	данные отсутствуют	данные отсутствуют
906	483002.29	1288522.41	данные отсутствуют	данные отсутствуют
907	483002	1288527.28	данные отсутствуют	данные отсутствуют
908	483003.17	1288527.37	данные отсутствуют	данные отсутствуют
909	483001.98	1288553.32	данные отсутствуют	данные отсутствуют
910	483003.66	1288604.24	данные отсутствуют	данные отсутствуют
911	483004.43	1288623.73	данные отсутствуют	данные отсутствуют

Государственный регистратор		ФГИС ЕГРН
полное наименование должности	подпись	инициалы, фамилия

М.П.

Выписка из Единого государственного реестра недвижимости об объекте недвижимости  
**Сведения о частях земельного участка**

1544

<b>Земельный участок</b>			
(вид объекта недвижимости)			
Лист № ___ Раздела <b>4.2</b>	Всего листов раздела <b>4.2</b> : ___	Всего разделов: ___	Всего листов выписки: ___
<b>16.03.2021 № 99/2021/381407280</b>			
Кадастровый номер:		<b>47:01:0000000:50785</b>	

Номер точки	Координаты, м		Описание закрепления на местности	Средняя квадратическая погрешность определения координат характерных точек границы части земельного участка, м
	X	Y		
1	2	3	4	5
912	483005.35	1288647.28	данные отсутствуют	данные отсутствуют
913	483006	1288662.67	данные отсутствуют	данные отсутствуют
914	483004.96	1288682.69	данные отсутствуют	данные отсутствуют
915	483005.58	1288704.84	данные отсутствуют	данные отсутствуют
916	483002.45	1288741.21	данные отсутствуют	данные отсутствуют
917	483004.4	1288741.54	данные отсутствуют	данные отсутствуют
918	483002.95	1288760.9	данные отсутствуют	данные отсутствуют
919	482997.35	1288786.49	данные отсутствуют	данные отсутствуют
920	482994.97	1288793.71	данные отсутствуют	данные отсутствуют
921	482989.12	1288807.04	данные отсутствуют	данные отсутствуют
922	482979.9	1288828.06	данные отсутствуют	данные отсутствуют
923	482977.35	1288839.94	данные отсутствуют	данные отсутствуют
924	482960.9	1288876.7	данные отсутствуют	данные отсутствуют
925	482945.45	1288903.44	данные отсутствуют	данные отсутствуют
926	482931	1288926.71	данные отсутствуют	данные отсутствуют
927	482905.5	1288959.3	данные отсутствуют	данные отсутствуют
928	482892.95	1288983.77	данные отсутствуют	данные отсутствуют
Государственный регистратор				ФГИС ЕГРН
полное наименование должности			подпись	инициалы, фамилия

М.П.



Выписка из Единого государственного реестра недвижимости об объекте недвижимости  
**Сведения о частях земельного участка**

1545

<b>Земельный участок</b>			
(вид объекта недвижимости)			
Лист № ___ Раздела <b>4.2</b>	Всего листов раздела <b>4.2</b> : ___	Всего разделов: ___	Всего листов выписки: ___
<b>16.03.2021 № 99/2021/381407280</b>			
Кадастровый номер:		<b>47:01:0000000:50785</b>	

Номер точки	Координаты, м		Описание закрепления на местности	Средняя квадратическая погрешность определения координат характерных точек границы части земельного участка, м
	X	Y		
1	2	3	4	5
929	482800.35	1289130.54	данные отсутствуют	данные отсутствуют
930	482793.2	1289141.95	данные отсутствуют	данные отсутствуют
931	482790.35	1289146.47	данные отсутствуют	данные отсутствуют
932	482776.95	1289167.85	данные отсутствуют	данные отсутствуют
933	482762.3	1289195.24	данные отсутствуют	данные отсутствуют
934	482751.5	1289217.43	данные отсутствуют	данные отсутствуют
935	482744.25	1289232.31	данные отсутствуют	данные отсутствуют
936	482724.15	1289275.45	данные отсутствуют	данные отсутствуют
937	482701.1	1289315.43	данные отсутствуют	данные отсутствуют
938	482654.35	1289386.15	данные отсутствуют	данные отсутствуют
939	482613	1289458.8	данные отсутствуют	данные отсутствуют
940	482606.4	1289469.73	данные отсутствуют	данные отсутствуют
941	482560.05	1289546.61	данные отсутствуют	данные отсутствуют
942	482537.35	1289582.69	данные отсутствуют	данные отсутствуют
943	482530.55	1289598.76	данные отсутствуют	данные отсутствуют
944	482520.25	1289642.84	данные отсутствуют	данные отсутствуют
945	482494.5	1289743.61	данные отсутствуют	данные отсутствуют

Государственный регистратор		ФГИС ЕГРН
полное наименование должности	подпись	инициалы, фамилия

М.П.

Выписка из Единого государственного реестра недвижимости об объекте недвижимости  
**Сведения о частях земельного участка**

1546

<b>Земельный участок</b>			
(вид объекта недвижимости)			
Лист № ____ Раздела <b>4.2</b>	Всего листов раздела <b>4.2</b> : ____	Всего разделов: ____	Всего листов выписки: ____
<b>16.03.2021 № 99/2021/381407280</b>			
Кадастровый номер:		<b>47:01:0000000:50785</b>	

Номер точки	Координаты, м		Описание закрепления на местности	Средняя квадратическая погрешность определения координат характерных точек границы части земельного участка, м
	X	Y		
1	2	3	4	5
946	482486.5	1289772.39	данные отсутствуют	данные отсутствуют
947	482477.2	1289792.9	данные отсутствуют	данные отсутствуют
948	482425.8	1289869.11	данные отсутствуют	данные отсутствуют
949	482403.6	1289902.05	данные отсутствуют	данные отсутствуют
950	482355.25	1289973.54	данные отсутствуют	данные отсутствуют
951	482351.85	1289981.86	данные отсутствуют	данные отсутствуют
952	482352.1	1290049.64	данные отсутствуют	данные отсутствуют
953	482357.15	1290227.75	данные отсутствуют	данные отсутствуют
954	482353.6	1290246.12	данные отсутствуют	данные отсутствуют
955	482316.75	1290373.32	данные отсутствуют	данные отсутствуют
956	482285.7	1290491.42	данные отсутствуют	данные отсутствуют
957	482243.45	1290661.05	данные отсутствуют	данные отсутствуют
958	482219.95	1290756.82	данные отсутствуют	данные отсутствуют
959	482170.72	1290838.23	данные отсутствуют	данные отсутствуют
960	482177.35	1290812.95	данные отсутствуют	данные отсутствуют
961	482216.35	1290654.11	данные отсутствуют	данные отсутствуют
962	482258.5	1290484.63	данные отсутствуют	данные отсутствуют

Государственный регистратор		ФГИС ЕГРН
полное наименование должности	подпись	инициалы, фамилия

М.П.

Выписка из Единого государственного реестра недвижимости об объекте недвижимости  
**Сведения о частях земельного участка**

1547

<b>Земельный участок</b>			
(вид объекта недвижимости)			
Лист № ___ Раздела <b>4.2</b>	Всего листов раздела <b>4.2</b> : ___	Всего разделов: ___	Всего листов выписки: ___
<b>16.03.2021 № 99/2021/381407280</b>			
Кадастровый номер:		<b>47:01:0000000:50785</b>	

Номер точки	Координаты, м		Описание закрепления на местности	Средняя квадратическая погрешность определения координат характерных точек границы части земельного участка, м
	X	Y		
1	2	3	4	5
963	482289.8	1290365.79	данные отсутствуют	данные отсутствуют
964	482330.45	1289960.23	данные отсутствуют	данные отсутствуют
965	482452.65	1289779.2	данные отсутствуют	данные отсутствуют
966	482460.1	1289762.78	данные отсутствуют	данные отсутствуют
967	482467.45	1289736.39	данные отсутствуют	данные отсутствуют
968	482503.85	1289590.08	данные отсутствуют	данные отсутствуют
969	482512.4	1289569.71	данные отсутствуют	данные отсутствуют
970	482536.25	1289531.92	данные отсутствуют	данные отсутствуют
971	482582.4	1289455.27	данные отсутствуют	данные отсутствуют
972	482630.45	1289371.49	данные отсутствуют	данные отсутствуют
973	482677.25	1289300.71	данные отсутствуют	данные отсутствуют
974	482699.25	1289262.51	данные отсутствуют	данные отсутствуют
975	482726.35	1289205.17	данные отсутствуют	данные отсутствуют
976	482766.65	1289131.58	данные отсутствуют	данные отсутствуют
977	482777.74	1289114.06	данные отсутствуют	данные отсутствуют
978	482784.01	1289118.22	данные отсутствуют	данные отсутствуют
979	482789.11	1289110.19	данные отсутствуют	данные отсутствуют

Государственный регистратор		ФГИС ЕГРН
полное наименование должности	подпись	инициалы, фамилия

М.П.

Выписка из Единого государственного реестра недвижимости об объекте недвижимости  
**Сведения о частях земельного участка**

1548

<b>Земельный участок</b>			
(вид объекта недвижимости)			
Лист № ___ Раздела <b>4.2</b>	Всего листов раздела <b>4.2</b> : ___	Всего разделов: ___	Всего листов выписки: ___
<b>16.03.2021 № 99/2021/381407280</b>			
Кадастровый номер:		<b>47:01:0000000:50785</b>	

Номер точки	Координаты, м		Описание закрепления на местности	Средняя квадратическая погрешность определения координат характерных точек границы части земельного участка, м
	X	Y		
1	2	3	4	5
980	482802.49	1289089.08	данные отсутствуют	данные отсутствуют
981	482801.66	1289086.91	данные отсутствуют	данные отсутствуют
982	482814.08	1289069.36	данные отсутствуют	данные отсутствуют
983	482809.9	1289066.4	данные отсутствуют	данные отсутствуют
984	482837.7	1289025.27	данные отсутствуют	данные отсутствуют
985	482840.69	1289027.45	данные отсутствуют	данные отсутствуют
986	482853.94	1289005.94	данные отсутствуют	данные отсутствуют
987	482856.6	1289001.61	данные отсутствуют	данные отсутствуют
988	482865.53	1288988.16	данные отсутствуют	данные отсутствуют
989	482873.21	1288976.59	данные отсутствуют	данные отсутствуют
990	482867.24	1288971.78	данные отсутствуют	данные отсутствуют
991	482884.05	1288947.17	данные отсутствуют	данные отсутствуют
992	482900.11	1288927.24	данные отсутствуют	данные отсутствуют
993	482903.12	1288930.34	данные отсутствуют	данные отсутствуют
994	482919.14	1288910.5	данные отсутствуют	данные отсутствуют
995	482915.34	1288907.56	данные отсутствуют	данные отсутствуют
996	482925.7	1288893.38	данные отсутствуют	данные отсутствуют

Государственный регистратор		ФГИС ЕГРН
полное наименование должности	подпись	инициалы, фамилия

М.П.

Выписка из Единого государственного реестра недвижимости об объекте недвижимости  
**Сведения о частях земельного участка**

1549

<b>Земельный участок</b>			
(вид объекта недвижимости)			
Лист № ___ Раздела <b>4.2</b>	Всего листов раздела <b>4.2</b> : ___	Всего разделов: ___	Всего листов выписки: ___
<b>16.03.2021 № 99/2021/381407280</b>			
Кадастровый номер:		<b>47:01:0000000:50785</b>	

Номер точки	Координаты, м		Описание закрепления на местности	Средняя квадратическая погрешность определения координат характерных точек границы части земельного участка, м
	X	Y		
1	2	3	4	5
997	482929.73	1288888.92	данные отсутствуют	данные отсутствуют
998	482941.14	1288865.68	данные отсутствуют	данные отсутствуют
999	482938.6	1288863.28	данные отсутствуют	данные отсутствуют
1000	482973.6	1288784.6	данные отсутствуют	данные отсутствуют
1001	482977.36	1288786.66	данные отсутствуют	данные отсутствуют
1002	482982.36	1288762.44	данные отсутствуют	данные отсутствуют
1003	482983.32	1288754.13	данные отсутствуют	данные отсутствуют
1004	482984.9	1288738.87	данные отсутствуют	данные отсутствуют
1005	482986.43	1288723.95	данные отсутствуют	данные отсутствуют
1006	482988.67	1288702.16	данные отсутствуют	данные отсутствуют
1007	482984.95	1288700.37	данные отсутствуют	данные отсутствуют
1008	482986	1288664.2	данные отсутствуют	данные отсутствуют
1009	482983.75	1288656.78	данные отсутствуют	данные отсутствуют
1010	482981	1288618.39	данные отсутствуют	данные отсутствуют
1011	482975	1288614.79	данные отсутствуют	данные отсутствуют
1012	482974.85	1288575.33	данные отсутствуют	данные отсутствуют
1013	482975.55	1288524.48	данные отсутствуют	данные отсутствуют

Государственный регистратор		ФГИС ЕГРН
полное наименование должности	подпись	инициалы, фамилия

М.П.

Выписка из Единого государственного реестра недвижимости об объекте недвижимости  
**Сведения о частях земельного участка**

1550

<b>Земельный участок</b>			
(вид объекта недвижимости)			
Лист № ___ Раздела <b>4.2</b>	Всего листов раздела <b>4.2</b> : ___	Всего разделов: ___	Всего листов выписки: ___
<b>16.03.2021 № 99/2021/381407280</b>			
Кадастровый номер:		<b>47:01:0000000:50785</b>	

Номер точки	Координаты, м		Описание закрепления на местности	Средняя квадратическая погрешность определения координат характерных точек границы части земельного участка, м
	X	Y		
1	2	3	4	5
1014	482965.7	1288081.86	данные отсутствуют	данные отсутствуют
1015	482962.65	1288059.3	данные отсутствуют	данные отсутствуют
1016	482955.09	1288039.37	данные отсутствуют	данные отсутствуют
1017	482946.6	1288016.98	данные отсутствуют	данные отсутствуют
1018	482951.88	1288015.58	данные отсутствуют	данные отсутствуют
1019	482939.99	1287984.25	данные отсутствуют	данные отсутствуют
1020	482935.89	1287965.86	данные отсутствуют	данные отсутствуют
1021	482928.29	1287963.18	данные отсутствуют	данные отсутствуют
1022	482926.34	1287948.7	данные отсутствуют	данные отсутствуют
1023	482932.37	1287948.57	данные отсутствуют	данные отсутствуют
1024	482930.98	1287928.12	данные отсутствуют	данные отсутствуют
1025	482923.65	1287928.39	данные отсутствуют	данные отсутствуют
1026	482926	1287898.57	данные отсутствуют	данные отсутствуют
1027	482932.8	1287873.61	данные отсутствуют	данные отсутствуют
1028	482937.4	1287856.44	данные отсутствуют	данные отсутствуют
1029	482938.15	1287851.18	данные отсутствуют	данные отсутствуют
1030	482938.46	1287842.48	данные отсутствуют	данные отсутствуют
Государственный регистратор				ФГИС ЕГРН
полное наименование должности			подпись	инициалы, фамилия

М.П.

Выписка из Единого государственного реестра недвижимости об объекте недвижимости  
**Сведения о частях земельного участка**

1551

<b>Земельный участок</b>			
(вид объекта недвижимости)			
Лист № ___ Раздела <b>4.2</b>	Всего листов раздела <b>4.2</b> : ___	Всего разделов: ___	Всего листов выписки: ___
<b>16.03.2021 № 99/2021/381407280</b>			
Кадастровый номер:		<b>47:01:0000000:50785</b>	

Номер точки	Координаты, м		Описание закрепления на местности	Средняя квадратическая погрешность определения координат характерных точек границы части земельного участка, м
	X	Y		
1	2	3	4	5
1031	482945.08	1287796.99	данные отсутствуют	данные отсутствуют
1032	482944.9	1287770.12	данные отсутствуют	данные отсутствуют
1033	482940.1	1287708.93	данные отсутствуют	данные отсутствуют
1034	482944.37	1287708.24	данные отсутствуют	данные отсутствуют
1035	482956.73	1287659.72	данные отсутствуют	данные отсутствуют
1036	482954.3	1287658.71	данные отсутствуют	данные отсутствуют
1037	482957.8	1287651.24	данные отсутствуют	данные отсутствуют
1038	482976.3	1287627.01	данные отсутствуют	данные отсутствуют
1039	483026.55	1287576.4	данные отсутствуют	данные отсутствуют
1040	483035.07	1287582.02	данные отсутствуют	данные отсутствуют
1041	483038.19	1287578.57	данные отсутствуют	данные отсутствуют
1042	483035.4	1287567.51	данные отсутствуют	данные отсутствуют
1043	483050.85	1287551.97	данные отсутствуют	данные отсутствуют
1044	483076.75	1287523.67	данные отсутствуют	данные отсутствуют
1045	483092.65	1287503.87	данные отсутствуют	данные отсутствуют
1046	483121.25	1287467.91	данные отсутствуют	данные отсутствуют
1047	483126.25	1287456.63	данные отсутствуют	данные отсутствуют
Государственный регистратор				ФГИС ЕГРН
полное наименование должности			подпись	инициалы, фамилия

М.П.

Выписка из Единого государственного реестра недвижимости об объекте недвижимости  
**Сведения о частях земельного участка**

<b>Земельный участок</b>			
(вид объекта недвижимости)			
Лист № ___ Раздела <b>4.2</b>	Всего листов раздела <b>4.2</b> : ___	Всего разделов: ___	Всего листов выписки: ___
<b>16.03.2021 № 99/2021/381407280</b>			
Кадастровый номер:		<b>47:01:0000000:50785</b>	

Номер точки	Координаты, м		Описание закрепления на местности	Средняя квадратическая погрешность определения координат характерных точек границы части земельного участка, м
	X	Y		
1	2	3	4	5
1048	483136	1287440.93	данные отсутствуют	данные отсутствуют
1049	483141.25	1287430.24	данные отсутствуют	данные отсутствуют
1050	483145.1	1287418.25	данные отсутствуют	данные отсутствуют
1051	483149.6	1287399.68	данные отсутствуют	данные отсутствуют
1052	483157.15	1287374.6	данные отсутствуют	данные отсутствуют
1053	483164.85	1287356.49	данные отсутствуют	данные отсутствуют
1054	483187.65	1287321.06	данные отсутствуют	данные отсутствуют
1055	483193.4	1287312.6	данные отсутствуют	данные отсутствуют
1056	483214.2	1287281.83	данные отсутствуют	данные отсутствуют
1057	483223.55	1287266.69	данные отсутствуют	данные отсутствуют
1058	483228.08	1287270.52	данные отсутствуют	данные отсутствуют
1059	483252.53	1287238.59	данные отсутствуют	данные отсутствуют
1060	483337.65	1287264.35	данные отсутствуют	данные отсутствуют
1061	483383.4	1287279.52	данные отсутствуют	данные отсутствуют
1062	483393.95	1287282.48	данные отсутствуют	данные отсутствуют
1063	483420.05	1287283.72	данные отсутствуют	данные отсутствуют
1064	483462.6	1287284.3	данные отсутствуют	данные отсутствуют
Государственный регистратор				ФГИС ЕГРН
полное наименование должности			подпись	инициалы, фамилия

М.П.



Выписка из Единого государственного реестра недвижимости об объекте недвижимости  
**Сведения о частях земельного участка**

1553

<b>Земельный участок</b>			
(вид объекта недвижимости)			
Лист № ___ Раздела <b>4.2</b>	Всего листов раздела <b>4.2</b> : ___	Всего разделов: ___	Всего листов выписки: ___
<b>16.03.2021 № 99/2021/381407280</b>			
Кадастровый номер:		<b>47:01:0000000:50785</b>	

Номер точки	Координаты, м		Описание закрепления на местности	Средняя квадратическая погрешность определения координат характерных точек границы части земельного участка, м
	X	Y		
1	2	3	4	5
1065	483487.95	1287281.23	данные отсутствуют	данные отсутствуют
1066	484081.85	1286729.77	данные отсутствуют	данные отсутствуют
1067	484085.4	1286704.75	данные отсутствуют	данные отсутствуют
1068	484063.9	1286618.05	данные отсутствуют	данные отсутствуют
1069	484011.35	1286476.65	данные отсутствуют	данные отсутствуют
1070	484008.7	1286457.54	данные отсутствуют	данные отсутствуют
1071	484006.75	1286439.41	данные отсутствуют	данные отсутствуют
1072	484014	1286424.47	данные отсутствуют	данные отсутствуют
1072	484014	1286424.47	данные отсутствуют	данные отсутствуют
1073	484023.9	1286412.09	данные отсутствуют	данные отсутствуют
1073	484023.9	1286412.09	данные отсутствуют	данные отсутствуют
1074	484037.85	1286390.09	данные отсутствуют	данные отсутствуют
1074	484037.85	1286390.09	данные отсутствуют	данные отсутствуют
1075	484051.6	1286376.76	данные отсутствуют	данные отсутствуют
1075	484051.6	1286376.76	данные отсутствуют	данные отсутствуют
1076	484059.2	1286369.36	данные отсутствуют	данные отсутствуют
1076	484059.2	1286369.36	данные отсутствуют	данные отсутствуют

Государственный регистратор		ФГИС ЕГРН
полное наименование должности	подпись	инициалы, фамилия

М.П.

Выписка из Единого государственного реестра недвижимости об объекте недвижимости  
**Сведения о частях земельного участка**

1554

<b>Земельный участок</b>			
(вид объекта недвижимости)			
Лист № ___ Раздела <b>4.2</b>	Всего листов раздела <b>4.2</b> : ___	Всего разделов: ___	Всего листов выписки: ___
<b>16.03.2021 № 99/2021/381407280</b>			
Кадастровый номер:		<b>47:01:0000000:50785</b>	

Номер точки	Координаты, м		Описание закрепления на местности	Средняя квадратическая погрешность определения координат характерных точек границы части земельного участка, м
	X	Y		
1	2	3	4	5
1077	484065.25	1286374.65	данные отсутствуют	данные отсутствуют
1077	484065.25	1286374.65	данные отсутствуют	данные отсутствуют
1078	484082	1286358.41	данные отсутствуют	данные отсутствуют
1078	484082	1286358.41	данные отсутствуют	данные отсутствуют
1079	484076.85	1286352.26	данные отсутствуют	данные отсутствуют
1079	484076.85	1286352.26	данные отсутствуют	данные отсутствуют
1080	484101.7	1286328.13	данные отсутствуют	данные отсутствуют
1080	484101.7	1286328.13	данные отсутствуют	данные отсутствуют
1081	484105.31	1286329.54	данные отсутствуют	данные отсутствуют
1081	484105.31	1286329.54	данные отсутствуют	данные отсутствуют
1082	484107.63	1286323.61	данные отсутствуют	данные отсутствуют
1083	507445.21	1291767.96	данные отсутствуют	данные отсутствуют
1084	507441.59	1291781.19	данные отсутствуют	данные отсутствуют
1085	507454.54	1291784.75	данные отсутствуют	данные отсутствуют
1086	507441.79	1291791.38	данные отсутствуют	данные отсутствуют
1087	507416.81	1291784.53	данные отсутствуют	данные отсутствуют
1088	507423.01	1291761.88	данные отсутствуют	данные отсутствуют

Государственный регистратор		ФГИС ЕГРН
полное наименование должности	подпись	инициалы, фамилия

М.П.

Выписка из Единого государственного реестра недвижимости об объекте недвижимости  
**Сведения о частях земельного участка**

1555

<b>Земельный участок</b>			
(вид объекта недвижимости)			
Лист № ___ Раздела <b>4.2</b>	Всего листов раздела <b>4.2</b> : ___	Всего разделов: ___	Всего листов выписки: ___
<b>16.03.2021 № 99/2021/381407280</b>			
Кадастровый номер:		<b>47:01:0000000:50785</b>	

Номер точки	Координаты, м		Описание закрепления на местности	Средняя квадратическая погрешность определения координат характерных точек границы части земельного участка, м
	X	Y		
1	2	3	4	5
1089	484667.94	1286594.49	данные отсутствуют	данные отсутствуют
1090	484667.98	1286594.54	данные отсутствуют	данные отсутствуют
1091	484667.41	1286594.26	данные отсутствуют	данные отсутствуют
1092	484567.25	1286534.78	данные отсутствуют	данные отсутствуют
1093	484594.67	1286553.6	данные отсутствуют	данные отсутствуют
1094	484596.57	1286555.39	данные отсутствуют	данные отсутствуют
1095	484592.8	1286553.16	данные отсутствуют	данные отсутствуют
1096	484564.89	1286533.36	данные отсутствуют	данные отсутствуют
1097	484012.42	1286427.73	данные отсутствуют	данные отсутствуют
1098	484035.9	1286448.78	данные отсутствуют	данные отсутствуют
1099	484036.21	1286451.54	данные отсутствуют	данные отсутствуют
1100	484035.93	1286451.49	данные отсутствуют	данные отсутствуют
1101	484033.9	1286450.06	данные отсутствуют	данные отсутствуют
1102	484035.27	1286451.55	данные отсутствуют	данные отсутствуют
1103	484038.04	1286465.33	данные отсутствуют	данные отсутствуют
1104	484040.02	1286475.19	данные отсутствуют	данные отсутствуют
1105	484042.42	1286487.15	данные отсутствуют	данные отсутствуют

Государственный регистратор		ФГИС ЕГРН
полное наименование должности	подпись	инициалы, фамилия

М.П.

Выписка из Единого государственного реестра недвижимости об объекте недвижимости  
**Сведения о частях земельного участка**

1556

<b>Земельный участок</b>			
(вид объекта недвижимости)			
Лист № ___ Раздела <b>4.2</b>	Всего листов раздела <b>4.2</b> : ___	Всего разделов: ___	Всего листов выписки: ___
<b>16.03.2021 № 99/2021/381407280</b>			
Кадастровый номер:		<b>47:01:0000000:50785</b>	

Номер точки	Координаты, м		Описание закрепления на местности	Средняя квадратическая погрешность определения координат характерных точек границы части земельного участка, м
	X	Y		
1	2	3	4	5
1106	484052.31	1286530.98	данные отсутствуют	данные отсутствуют
1107	484075.48	1286571.07	данные отсутствуют	данные отсутствуют
1108	484077.99	1286577.46	данные отсутствуют	данные отсутствуют
1109	484102.2	1286651.56	данные отсутствуют	данные отсутствуют
1110	484111.48	1286702.41	данные отсутствуют	данные отсутствуют
1111	484101.68	1286763.29	данные отсутствуют	данные отсутствуют
1112	484091.79	1286788.41	данные отсутствуют	данные отсутствуют
1113	484099.51	1286764.16	данные отсутствуют	данные отсутствуют
1114	484109.45	1286702.43	данные отсутствуют	данные отсутствуют
1115	484100.26	1286652.05	данные отсутствуют	данные отсутствуют
1116	484074.63	1286573.61	данные отсутствуют	данные отсутствуют
1117	484050.42	1286531.72	данные отсутствуют	данные отсутствуют
1118	484040.46	1286487.56	данные отсутствуют	данные отсутствуют
1119	484033.44	1286452.58	данные отсутствуют	данные отсутствуют
1120	484010.65	1286431.38	данные отсутствуют	данные отсутствуют
1120	484010.65	1286431.38	данные отсутствуют	данные отсутствуют
1121	484012.06	1286428.47	данные отсутствуют	данные отсутствуют
Государственный регистратор				ФГИС ЕГРН
полное наименование должности			подпись	инициалы, фамилия

М.П.

Выписка из Единого государственного реестра недвижимости об объекте недвижимости  
**Сведения о частях земельного участка**

1557

<b>Земельный участок</b>			
(вид объекта недвижимости)			
Лист № __ Раздела <b>4.2</b>	Всего листов раздела <b>4.2</b> : __	Всего разделов: __	Всего листов выписки: __
<b>16.03.2021 № 99/2021/381407280</b>			
Кадастровый номер:		<b>47:01:0000000:50785</b>	

Номер точки	Координаты, м		Описание закрепления на местности	Средняя квадратическая погрешность определения координат характерных точек границы части земельного участка, м
	X	Y		
1	2	3	4	5
1122	484030.28	1286441.68	данные отсутствуют	данные отсутствуют
1123	484035.37	1286443.96	данные отсутствуют	данные отсутствуют
1124	484035.62	1286446.27	данные отсутствуют	данные отсутствуют
1125	484029.27	1286443.42	данные отсутствуют	данные отсутствуют
1126	484011.17	1286430.3	данные отсутствуют	данные отсутствуют
1127	513683.7	1293300.82	данные отсутствуют	данные отсутствуют
1128	513683.27	1293299.64	данные отсутствуют	данные отсутствуют
1129	513688.01	1293297.87	данные отсутствуют	данные отсутствуют
1130	516014.52	1293604.36	данные отсутствуют	данные отсутствуют
1131	516018.07	1293617.98	данные отсутствуют	данные отсутствуют
1132	515995.95	1293623.74	данные отсутствуют	данные отсутствуют
1133	515994.15	1293616.82	данные отсутствуют	данные отсутствуют
1134	513690.67	1293260.71	данные отсутствуют	данные отсутствуют
1135	513700.32	1293289.45	данные отсутствуют	данные отсутствуют
1136	513691.74	1293295.32	данные отсутствуют	данные отсутствуют
1137	513682.19	1293266.88	данные отсутствуют	данные отсутствуют
1138	484035.87	1286448.49	данные отсутствуют	данные отсутствуют
Государственный регистратор				ФГИС ЕГРН
полное наименование должности			подпись	инициалы, фамилия

М.П.

Выписка из Единого государственного реестра недвижимости об объекте недвижимости  
**Сведения о частях земельного участка**

1558

<b>Земельный участок</b>			
(вид объекта недвижимости)			
Лист № ___ Раздела <b>4.2</b>	Всего листов раздела <b>4.2</b> : ___	Всего разделов: ___	Всего листов выписки: ___
<b>16.03.2021 № 99/2021/381407280</b>			
Кадастровый номер:		<b>47:01:0000000:50785</b>	

Номер точки	Координаты, м		Описание закрепления на местности	Средняя квадратическая погрешность определения координат характерных точек границы части земельного участка, м
	X	Y		
1	2	3	4	5
1139	484036.11	1286450.69	данные отсутствуют	данные отсутствуют
1140	484035.33	1286450.7	данные отсутствуют	данные отсутствуют
1141	484011.68	1286429.26	данные отсутствуют	данные отсутствуют
1142	484012.59	1286427.38	данные отсутствуют	данные отсутствуют
1143	482999.33	1288241.34	данные отсутствуют	данные отсутствуют
1144	482989.13	1288241.41	данные отсутствуют	данные отсутствуют
1145	482989.1	1288237.41	данные отсутствуют	данные отсутствуют
1146	482999.14	1288237.34	данные отсутствуют	данные отсутствуют
1147	514195.85	1293090.98	данные отсутствуют	данные отсутствуют
1148	514178.72	1293102.41	данные отсутствуют	данные отсутствуют
1149	514172.01	1293092.36	данные отсутствуют	данные отсутствуют
1150	514192.05	1293094.45	данные отсутствуют	данные отсутствуют
1151	514182.68	1293100.21	данные отсутствуют	данные отсутствуют
1152	514177.43	1293091.68	данные отсутствуют	данные отсутствуют
1153	514189.92	1293090.99	данные отсутствуют	данные отсутствуют
1154	485383.77	1287189.31	данные отсутствуют	данные отсутствуют
1155	485379.76	1287189.53	данные отсутствуют	данные отсутствуют
Государственный регистратор				ФГИС ЕГРН
полное наименование должности			подпись	инициалы, фамилия

М.П.

Выписка из Единого государственного реестра недвижимости об объекте недвижимости  
**Сведения о частях земельного участка**

1559

<b>Земельный участок</b>			
(вид объекта недвижимости)			
Лист № ___ Раздела <b>4.2</b>	Всего листов раздела <b>4.2</b> : ___	Всего разделов: ___	Всего листов выписки: ___
<b>16.03.2021 № 99/2021/381407280</b>			
Кадастровый номер:		<b>47:01:0000000:50785</b>	

Номер точки	Координаты, м		Описание закрепления на местности	Средняя квадратическая погрешность определения координат характерных точек границы части земельного участка, м
	X	Y		
1	2	3	4	5
1156	485378.61	1287168.81	данные отсутствуют	данные отсутствуют
1157	485383.87	1287168.52	данные отсутствуют	данные отсутствуют
1158	483003.52	1288599.85	данные отсутствуют	данные отсутствуют
1159	483003.34	1288599.88	данные отсутствуют	данные отсутствуют
1160	482998.09	1288599.92	данные отсутствуют	данные отсутствуют
1161	482996.09	1288599.94	данные отсутствуют	данные отсутствуют
1162	482996.05	1288595.94	данные отсутствуют	данные отсутствуют
1163	482998.05	1288595.92	данные отсутствуют	данные отсутствуют
1164	483002.98	1288595.88	данные отсутствуют	данные отсутствуют
1165	483003.38	1288595.81	данные отсутствуют	данные отсутствуют
1166	482765.64	1293304.17	данные отсутствуют	данные отсутствуют
1167	482757.43	1293309.82	данные отсутствуют	данные отсутствуют
1168	482754.69	1293306.84	данные отсутствуют	данные отсутствуют
1169	482763.84	1293300.58	данные отсутствуют	данные отсутствуют
1170	507408.54	1291757.91	данные отсутствуют	данные отсутствуют
1171	507456.75	1291771.12	данные отсутствуют	данные отсутствуют
1172	507450.54	1291793.79	данные отсутствуют	данные отсутствуют

Государственный регистратор		ФГИС ЕГРН
полное наименование должности	подпись	инициалы, фамилия

М.П.

Выписка из Единого государственного реестра недвижимости об объекте недвижимости  
**Сведения о частях земельного участка**

1560

<b>Земельный участок</b>			
(вид объекта недвижимости)			
Лист № ____ Раздела <b>4.2</b>	Всего листов раздела <b>4.2</b> : ____	Всего разделов: ____	Всего листов выписки: ____
<b>16.03.2021 № 99/2021/381407280</b>			
Кадастровый номер:		<b>47:01:0000000:50785</b>	

Номер точки	Координаты, м		Описание закрепления на местности	Средняя квадратическая погрешность определения координат характерных точек границы части земельного участка, м
	X	Y		
1	2	3	4	5
1173	507402.33	1291780.57	данные отсутствуют	данные отсутствуют
1174	485383.85	1287173.21	данные отсутствуют	данные отсутствуют
1175	485383.8	1287184.23	данные отсутствуют	данные отсутствуют
1176	485375.64	1287183.67	данные отсутствуют	данные отсутствуют
1177	485376.39	1287172.69	данные отсутствуют	данные отсутствуют
1178	482680.44	1293195.48	данные отсутствуют	данные отсутствуют
1179	482682.98	1293198.57	данные отсутствуют	данные отсутствуют
1180	482667.48	1293212.37	данные отсутствуют	данные отсутствуют
1181	482664.97	1293209.26	данные отсутствуют	данные отсутствуют
1182	516563.54	1293775.28	данные отсутствуют	данные отсутствуют
1183	516572.63	1293784.97	данные отсутствуют	данные отсутствуют
1184	516564.8	1293776.83	данные отсутствуют	данные отсутствуют
1185	516496.2	1293711.86	данные отсутствуют	данные отсутствуют
1186	516498.74	1293714.77	данные отсутствуют	данные отсутствуют
1187	516484.66	1293707.3	данные отсутствуют	данные отсутствуют
1188	516032.52	1293626.26	данные отсутствуют	данные отсутствуют
1189	516014.2	1293637.63	данные отсутствуют	данные отсутствуют
Государственный регистратор				ФГИС ЕГРН
полное наименование должности			подпись	инициалы, фамилия

М.П.



Выписка из Единого государственного реестра недвижимости об объекте недвижимости  
**Сведения о частях земельного участка**

<b>Земельный участок</b>			
(вид объекта недвижимости)			
Лист № ___ Раздела <b>4.2</b>	Всего листов раздела <b>4.2</b> : ___	Всего разделов: ___	Всего листов выписки: ___
<b>16.03.2021 № 99/2021/381407280</b>			
Кадастровый номер:		<b>47:01:0000000:50785</b>	

Номер точки	Координаты, м		Описание закрепления на местности	Средняя квадратическая погрешность определения координат характерных точек границы части земельного участка, м
	X	Y		
1	2	3	4	5
1190	516007.02	1293640.41	данные отсутствуют	данные отсутствуют
1191	515975.19	1293659.3	данные отсутствуют	данные отсутствуют
1192	515975.72	1293661.29	данные отсутствуют	данные отсутствуют
1193	515972.14	1293663.4	данные отсутствуют	данные отсутствуют
1194	515970.54	1293657.4	данные отсутствуют	данные отсутствуют
1195	516005.27	1293636.8	данные отсутствуют	данные отсутствуют
1196	515737.47	1293813.61	данные отсутствуют	данные отсутствуют
1197	515716.2	1293826.03	данные отсутствуют	данные отсутствуют
1198	515700.55	1293835.16	данные отсутствуют	данные отсутствуют
1199	515689.18	1293842.76	данные отсутствуют	данные отсутствуют
1200	515689.66	1293840.9	данные отсутствуют	данные отсутствуют
1201	515748.47	1293806.25	данные отсутствуют	данные отсутствуют
1202	515752.99	1293803.63	данные отсутствуют	данные отсутствуют
1203	515595.34	1293845.27	данные отсутствуют	данные отсутствуют
1204	515599.63	1293845.38	данные отсутствуют	данные отсутствуют
1205	515588.1	1293872.74	данные отсутствуют	данные отсутствуют
1206	515584.21	1293871.66	данные отсутствуют	данные отсутствуют

Государственный регистратор		ФГИС ЕГРН
полное наименование должности	подпись	инициалы, фамилия

М.П.

Выписка из Единого государственного реестра недвижимости об объекте недвижимости  
**Сведения о частях земельного участка**

1562

<b>Земельный участок</b>			
(вид объекта недвижимости)			
Лист № ___ Раздела <b>4.2</b>	Всего листов раздела <b>4.2</b> : ___	Всего разделов: ___	Всего листов выписки: ___
<b>16.03.2021 № 99/2021/381407280</b>			
Кадастровый номер:		<b>47:01:0000000:50785</b>	

Номер точки	Координаты, м		Описание закрепления на местности	Средняя квадратическая погрешность определения координат характерных точек границы части земельного участка, м
	X	Y		
1	2	3	4	5
1207	516302.01	1293595.95	данные отсутствуют	данные отсутствуют
1208	516312.73	1293601.69	данные отсутствуют	данные отсутствуют
1209	516318.99	1293604.58	данные отсутствуют	данные отсутствуют
1210	516321.09	1293605.37	данные отсутствуют	данные отсутствуют
1211	516311.44	1293627.53	данные отсутствуют	данные отсутствуют
1212	516320.89	1293632.8	данные отсутствуют	данные отсутствуют
1213	516320.77	1293633.01	данные отсутствуют	данные отсутствуют
1214	516309.06	1293627.83	данные отсутствуют	данные отсутствуют
1215	516307.24	1293627.14	данные отсутствуют	данные отсутствуют
1216	516316.75	1293605.33	данные отсутствуют	данные отсутствуют
1217	516301.99	1293595.97	данные отсутствуют	данные отсутствуют
1218	482332.09	1290157.56	данные отсутствуют	данные отсутствуют
1219	482336.2	1290178.07	данные отсутствуют	данные отсутствуют
1220	482327.75	1290179.76	данные отсутствуют	данные отсутствуют
1221	482327.15	1290158.55	данные отсутствуют	данные отсутствуют

Государственный регистратор		ФГИС ЕГРН
полное наименование должности	подпись	инициалы, фамилия

М.П.

Выписка из Единого государственного реестра недвижимости об объекте недвижимости  
**Сведения о частях земельного участка**

Земельный участок				
(вид объекта недвижимости)				
Лист № __ Раздела <b>4.2</b>		Всего листов раздела <b>4.2</b> : __		Всего разделов: __
Всего листов выписки: __				
<b>16.03.2021 № 99/2021/381407280</b>				
Кадастровый номер:			<b>47:01:0000000:50785</b>	
Сведения о характерных точках границы части (частей) земельного участка				
Учетный номер части: 5				
Система координат: МСК 53 (Зона-2)				
Зона №				
Номер точки	Координаты, м		Описание закрепления на местности	Средняя квадратическая погрешность определения координат характерных точек границы части земельного участка, м
	X	Y		
1	2	3	4	5
1	483614.01	1294988.03	данные отсутствуют	данные отсутствуют
2	483586.03	1295003.62	данные отсутствуют	данные отсутствуют
3	483586	1294999.79	данные отсутствуют	данные отсутствуют
4	483586.03	1294969.27	данные отсутствуют	данные отсутствуют
5	483614.05	1294953.67	данные отсутствуют	данные отсутствуют
6	516485.46	1293676.23	данные отсутствуют	данные отсутствуют
7	516505.16	1293686.55	данные отсутствуют	данные отсутствуют
8	516504.54	1293706.98	данные отсутствуют	данные отсутствуют
9	516501.72	1293713.63	данные отсутствуют	данные отсутствуют
10	516498.81	1293714.81	данные отсутствуют	данные отсутствуют
11	516484.96	1293707.46	данные отсутствуют	данные отсутствуют
12	516484.54	1293706.36	данные отсутствуют	данные отсутствуют
13	516037.02	1293591.58	данные отсутствуют	данные отсутствуют
14	516037.05	1293593.68	данные отсутствуют	данные отсутствуют
15	516014.73	1293608.18	данные отсутствуют	данные отсутствуют
16	515989.71	1293624.54	данные отсутствуют	данные отсутствуют
Государственный регистратор			ФГИС ЕГРН	
полное наименование должности			подпись	
			инициалы, фамилия	

М.П.

Выписка из Единого государственного реестра недвижимости об объекте недвижимости  
**Сведения о частях земельного участка**

1564

<b>Земельный участок</b>			
(вид объекта недвижимости)			
Лист № ____ Раздела <b>4.2</b>	Всего листов раздела <b>4.2</b> : ____	Всего разделов: ____	Всего листов выписки: ____
<b>16.03.2021 № 99/2021/381407280</b>			
Кадастровый номер:		<b>47:01:0000000:50785</b>	

Номер точки	Координаты, м		Описание закрепления на местности	Средняя квадратическая погрешность определения координат характерных точек границы части земельного участка, м
	X	Y		
1	2	3	4	5
17	515982.22	1293625.97	данные отсутствуют	данные отсутствуют
18	515980.78	1293624.99	данные отсутствуют	данные отсутствуют
19	516031.6	1293593.92	данные отсутствуют	данные отсутствуют
20	482671.77	1293184.94	данные отсутствуют	данные отсутствуют
21	482675.6	1293189.6	данные отсутствуют	данные отсутствуют
21	482675.6	1293189.6	данные отсутствуют	данные отсутствуют
22	482685.76	1293201.95	данные отсутствуют	данные отсутствуют
23	482670.49	1293216.09	данные отсутствуют	данные отсутствуют
24	482656.63	1293198.96	данные отсутствуют	данные отсутствуют
25	515567.05	1293837.89	данные отсутствуют	данные отсутствуют
26	515590.13	1293844.35	данные отсутствуют	данные отсутствуют
27	515582.73	1293848.04	данные отсутствуют	данные отсутствуют
28	515575.96	1293845.77	данные отсутствуют	данные отсутствуют
29	515563	1293835.49	данные отсутствуют	данные отсутствуют
30	515416.7	1293713.53	данные отсутствуют	данные отсутствуют
31	515453.45	1293734.41	данные отсутствуют	данные отсутствуют
32	515474.7	1293749.5	данные отсутствуют	данные отсутствуют

Государственный регистратор		ФГИС ЕГРН
полное наименование должности	подпись	инициалы, фамилия

М.П.

Выписка из Единого государственного реестра недвижимости об объекте недвижимости  
**Сведения о частях земельного участка**

1565

<b>Земельный участок</b>			
(вид объекта недвижимости)			
Лист № ____ Раздела <b>4.2</b>	Всего листов раздела <b>4.2</b> : ____	Всего разделов: ____	Всего листов выписки: ____
<b>16.03.2021 № 99/2021/381407280</b>			
Кадастровый номер:		<b>47:01:0000000:50785</b>	

Номер точки	Координаты, м		Описание закрепления на местности	Средняя квадратическая погрешность определения координат характерных точек границы части земельного участка, м
	X	Y		
1	2	3	4	5
33	515512.55	1293795.29	данные отсутствуют	данные отсутствуют
34	515512.9	1293795.66	данные отсутствуют	данные отсутствуют
35	515484.68	1293773.1	данные отсутствуют	данные отсутствуют
36	515437.79	1293735.72	данные отсутствуют	данные отсутствуют
37	515397.61	1293703.62	данные отсутствуют	данные отсутствуют
38	514260.15	1293090.81	данные отсутствуют	данные отсутствуют
39	514282.37	1293095.34	данные отсутствуют	данные отсутствуют
40	514231.17	1293100.1	данные отсутствуют	данные отсутствуют
41	514166.17	1293105.22	данные отсутствуют	данные отсутствуют
42	514103.81	1293110.05	данные отсутствуют	данные отсутствуют
43	514079.6	1293112.22	данные отсутствуют	данные отсутствуют
44	514154.45	1293094.58	данные отсутствуют	данные отсутствуют
45	514182.75	1293091.01	данные отсутствуют	данные отсутствуют
45	514182.75	1293091.01	данные отсутствуют	данные отсутствуют
45	514182.75	1293091.01	данные отсутствуют	данные отсутствуют
46	506992.19	1291643.32	данные отсутствуют	данные отсутствуют
47	507040.42	1291656.99	данные отсутствуют	данные отсутствуют
Государственный регистратор			ФГИС ЕГРН	
полное наименование должности			подпись	
			инициалы, фамилия	

М.П.

Выписка из Единого государственного реестра недвижимости об объекте недвижимости  
**Сведения о частях земельного участка**

1566

<b>Земельный участок</b>			
(вид объекта недвижимости)			
Лист № ____ Раздела <b>4.2</b>	Всего листов раздела <b>4.2</b> : ____	Всего разделов: ____	Всего листов выписки: ____
<b>16.03.2021 № 99/2021/381407280</b>			
Кадастровый номер:		<b>47:01:0000000:50785</b>	

Номер точки	Координаты, м		Описание закрепления на местности	Средняя квадратическая погрешность определения координат характерных точек границы части земельного участка, м
	X	Y		
1	2	3	4	5
48	507032.21	1291679.67	данные отсутствуют	данные отсутствуют
49	506983.81	1291666.49	данные отсутствуют	данные отсутствуют
50	482714.02	1293235.37	данные отсутствуют	данные отсутствуют
51	482744.74	1293270.7	данные отсутствуют	данные отсутствуют
51	482744.74	1293270.7	данные отсутствуют	данные отсутствуют
52	482746.59	1293273.35	данные отсутствуют	данные отсутствуют
53	482734.28	1293284.7	данные отсутствуют	данные отсутствуют
54	482726.1	1293275.83	данные отсутствуют	данные отсутствуют
55	482699.49	1293248.75	данные отсутствуют	данные отсутствуют
56	484084.19	1286682.61	данные отсутствуют	данные отсутствуют
57	484088.53	1286686.81	данные отсутствуют	данные отсутствуют
58	484094.29	1286687.35	данные отсутствуют	данные отсутствуют
59	484102.82	1286687.72	данные отсутствуют	данные отсутствуют
60	484109.77	1286687.59	данные отсутствуют	данные отсутствуют
61	484111.96	1286688.29	данные отсутствуют	данные отсутствуют
62	484112.75	1286688.63	данные отсутствуют	данные отсутствуют
63	484112.84	1286690.85	данные отсутствуют	данные отсутствуют

Государственный регистратор		ФГИС ЕГРН
полное наименование должности	подпись	инициалы, фамилия

М.П.

Выписка из Единого государственного реестра недвижимости об объекте недвижимости  
**Сведения о частях земельного участка**

1567

<b>Земельный участок</b>			
(вид объекта недвижимости)			
Лист № ___ Раздела <b>4.2</b>	Всего листов раздела <b>4.2</b> : ___	Всего разделов: ___	Всего листов выписки: ___
<b>16.03.2021 № 99/2021/381407280</b>			
Кадастровый номер:		<b>47:01:0000000:50785</b>	

Номер точки	Координаты, м		Описание закрепления на местности	Средняя квадратическая погрешность определения координат характерных точек границы части земельного участка, м
	X	Y		
1	2	3	4	5
64	484111.21	1286690.15	данные отсутствуют	данные отсутствуют
65	484109.49	1286689.6	данные отсутствуют	данные отсутствуют
66	484102.81	1286689.72	данные отсутствуют	данные отсутствуют
67	484094.18	1286689.35	данные отсутствуют	данные отсутствуют
68	484087.6	1286688.7	данные отсутствуют	данные отсутствуют
69	484084.63	1286685.81	данные отсутствуют	данные отсутствуют
70	484084.55	1286683.74	данные отсутствуют	данные отсутствуют
70	484084.55	1286683.74	данные отсутствуют	данные отсутствуют
71	484083.75	1286808.85	данные отсутствуют	данные отсутствуют
71	484083.75	1286808.85	данные отсутствуют	данные отсутствуют
72	484067.6	1286842.37	данные отсутствуют	данные отсутствуют
72	484067.6	1286842.37	данные отсутствуют	данные отсутствуют
73	484059.03	1286858.41	данные отсутствуют	данные отсутствуют
74	484049.1	1286873.89	данные отсутствуют	данные отсутствуют
75	484043.8	1286883.06	данные отсутствуют	данные отсутствуют
76	484035.35	1286896.55	данные отсутствуют	данные отсутствуют
77	484035.3	1286894.34	данные отсутствуют	данные отсутствуют
Государственный регистратор				ФГИС ЕГРН
полное наименование должности			подпись	инициалы, фамилия

М.П.

Выписка из Единого государственного реестра недвижимости об объекте недвижимости  
**Сведения о частях земельного участка**

1568

<b>Земельный участок</b>			
(вид объекта недвижимости)			
Лист № ____ Раздела <b>4.2</b>	Всего листов раздела <b>4.2</b> : ____	Всего разделов: ____	Всего листов выписки: ____
<b>16.03.2021 № 99/2021/381407280</b>			
Кадастровый номер:		<b>47:01:0000000:50785</b>	

Номер точки	Координаты, м		Описание закрепления на местности	Средняя квадратическая погрешность определения координат характерных точек границы части земельного участка, м
	X	Y		
1	2	3	4	5
78	484036.81	1286891.13	данные отсутствуют	данные отсутствуют
79	484047.38	1286872.87	данные отсутствуют	данные отсутствуют
80	484063.1	1286848.35	данные отсутствуют	данные отсутствуют
81	484068.48	1286839.5	данные отсутствуют	данные отсутствуют
82	484095.23	1286777.93	данные отсутствуют	данные отсутствуют
83	484097.52	1286773.86	данные отсутствуют	данные отсутствуют
84	484018.53	1286499.75	данные отсутствуют	данные отсутствуют
85	484062.88	1286600.14	данные отсутствуют	данные отсутствуют
86	484075.35	1286652.89	данные отсутствуют	данные отсутствуют
87	484077.33	1286660.77	данные отсутствуют	данные отсутствуют
88	484068.57	1286632.89	данные отсутствуют	данные отсутствуют
89	484060.96	1286600.69	данные отсутствуют	данные отсутствуют
90	484024.77	1286518.82	данные отсутствуют	данные отсутствуют
91	484019.45	1286505.33	данные отсутствуют	данные отсутствуют
91	484019.45	1286505.33	данные отсутствуют	данные отсутствуют
91	484019.45	1286505.33	данные отсутствуют	данные отсутствуют
92	484015.05	1286489.75	данные отсутствуют	данные отсутствуют

Государственный регистратор		ФГИС ЕГРН
полное наименование должности	подпись	инициалы, фамилия

М.П.



Выписка из Единого государственного реестра недвижимости об объекте недвижимости  
**Сведения о частях земельного участка**

1569

<b>Земельный участок</b>			
(вид объекта недвижимости)			
Лист № ____ Раздела <b>4.2</b>	Всего листов раздела <b>4.2</b> : ____	Всего разделов: ____	Всего листов выписки: ____
<b>16.03.2021 № 99/2021/381407280</b>			
Кадастровый номер:		<b>47:01:0000000:50785</b>	

Номер точки	Координаты, м		Описание закрепления на местности	Средняя квадратическая погрешность определения координат характерных точек границы части земельного участка, м
	X	Y		
1	2	3	4	5
93	482745.59	1293271.91	данные отсутствуют	данные отсутствуют
94	482723.66	1293273.35	данные отсутствуют	данные отсутствуют
95	482721.85	1293271.51	данные отсутствуют	данные отсутствуют
96	482744.16	1293270.03	данные отсутствуют	данные отсутствуют
97	482695.43	1293213.7	данные отсутствуют	данные отсутствуют
97	482695.43	1293213.7	данные отсутствуют	данные отсутствуют
98	482700.13	1293219.41	данные отсутствуют	данные отсутствуют
98	482700.13	1293219.41	данные отсутствуют	данные отсутствуют
99	482728.72	1293252.29	данные отсутствуют	данные отсутствуют
100	482715.02	1293264.56	данные отсутствуют	данные отсутствуют
101	482684.8	1293233.8	данные отсутствуют	данные отсутствуют
101	482684.8	1293233.8	данные отсутствуют	данные отсутствуют
102	482677.88	1293225.24	данные отсутствуют	данные отсутствуют
103	482693.4	1293211.23	данные отсутствуют	данные отсутствуют
103	482693.4	1293211.23	данные отсутствуют	данные отсутствуют
104	507048.31	1291659.22	данные отсутствуют	данные отсутствуют
104	507048.31	1291659.22	данные отсутствуют	данные отсутствуют

Государственный регистратор		ФГИС ЕГРН
полное наименование должности	подпись	инициалы, фамилия

М.П.

Выписка из Единого государственного реестра недвижимости об объекте недвижимости  
**Сведения о частях земельного участка**

1570

<b>Земельный участок</b>			
(вид объекта недвижимости)			
Лист № ___ Раздела <b>4.2</b>	Всего листов раздела <b>4.2</b> : ___	Всего разделов: ___	Всего листов выписки: ___
<b>16.03.2021 № 99/2021/381407280</b>			
Кадастровый номер:		<b>47:01:0000000:50785</b>	

Номер точки	Координаты, м		Описание закрепления на местности	Средняя квадратическая погрешность определения координат характерных точек границы части земельного участка, м
	X	Y		
1	2	3	4	5
105	507069.39	1291665	данные отсутствуют	данные отсутствуют
105	507069.39	1291665	данные отсутствуют	данные отсутствуют
106	507056.65	1291686.32	данные отсутствуют	данные отсутствуют
106	507056.65	1291686.32	данные отсутствуют	данные отсутствуют
107	507026.59	1291678.14	данные отсутствуют	данные отсутствуют
107	507026.59	1291678.14	данные отсутствуют	данные отсутствуют
108	507039.4	1291656.7	данные отсутствуют	данные отсутствуют
108	507039.4	1291656.7	данные отсутствуют	данные отсутствуют
109	503545.04	1292083.01	данные отсутствуют	данные отсутствуют
110	503579.88	1292097.81	данные отсутствуют	данные отсутствуют
111	503716.18	1292170.4	данные отсутствуют	данные отсутствуют
112	503824.99	1292229.42	данные отсутствуют	данные отсутствуют
113	503824.2	1292229.68	данные отсутствуют	данные отсутствуют
113	503824.2	1292229.68	данные отсутствуют	данные отсутствуют
114	503750.25	1292196.56	данные отсутствуют	данные отсутствуют
114	503750.25	1292196.56	данные отсутствуют	данные отсутствуют
115	503669.48	1292153.02	данные отсутствуют	данные отсутствуют

Государственный регистратор		ФГИС ЕГРН
полное наименование должности	подпись	инициалы, фамилия

М.П.

Выписка из Единого государственного реестра недвижимости об объекте недвижимости  
**Сведения о частях земельного участка**

<b>Земельный участок</b>			
(вид объекта недвижимости)			
Лист № ___ Раздела <b>4.2</b>	Всего листов раздела <b>4.2</b> : ___	Всего разделов: ___	Всего листов выписки: ___
<b>16.03.2021 № 99/2021/381407280</b>			
Кадастровый номер:		<b>47:01:0000000:50785</b>	

Номер точки	Координаты, м		Описание закрепления на местности	Средняя квадратическая погрешность определения координат характерных точек границы части земельного участка, м
	X	Y		
1	2	3	4	5
115	503669.48	1292153.02	данные отсутствуют	данные отсутствуют
116	503562.85	1292093.03	данные отсутствуют	данные отсутствуют
116	503562.85	1292093.03	данные отсутствуют	данные отсутствуют
117	503551.16	1292086.36	данные отсутствуют	данные отсутствуют
117	503551.16	1292086.36	данные отсутствуют	данные отсутствуют
118	483277.7	1287220.24	данные отсутствуют	данные отсутствуют
118	483277.7	1287220.24	данные отсутствуют	данные отсутствуют
119	483284.4	1287224.62	данные отсутствуют	данные отсутствуют
119	483284.4	1287224.62	данные отсутствуют	данные отсутствуют
120	483288.75	1287231.27	данные отсутствуют	данные отсутствуют
120	483288.75	1287231.27	данные отсутствуют	данные отсутствуют
121	483290.7	1287244.75	данные отсутствуют	данные отсутствуют
121	483290.7	1287244.75	данные отсутствуют	данные отсутствуют
121	483290.7	1287244.75	данные отсутствуют	данные отсутствуют
122	483316.59	1287255.56	данные отсутствуют	данные отсутствуют
123	483334.03	1287282.46	данные отсутствуют	данные отсутствуют
124	483333.17	1287292.28	данные отсутствуют	данные отсутствуют

Государственный регистратор		ФГИС ЕГРН
полное наименование должности	подпись	инициалы, фамилия

М.П.

Выписка из Единого государственного реестра недвижимости об объекте недвижимости  
**Сведения о частях земельного участка**

<b>Земельный участок</b>			
(вид объекта недвижимости)			
Лист № ____ Раздела <b>4.2</b>	Всего листов раздела <b>4.2</b> : ____	Всего разделов: ____	Всего листов выписки: ____
<b>16.03.2021 № 99/2021/381407280</b>			
Кадастровый номер:		<b>47:01:0000000:50785</b>	

Номер точки	Координаты, м		Описание закрепления на местности	Средняя квадратическая погрешность определения координат характерных точек границы части земельного участка, м
	X	Y		
1	2	3	4	5
125	483327.7	1287290.53	данные отсутствуют	данные отсутствуют
125	483327.7	1287290.53	данные отсутствуют	данные отсутствуют
126	483309.31	1287282.85	данные отсутствуют	данные отсутствуют
127	483284.82	1287245.61	данные отсутствуют	данные отсутствуют
128	483258.12	1287222.51	данные отсутствуют	данные отсутствуют
129	483258.2	1287222.28	данные отсутствуют	данные отсутствуют
129	483258.2	1287222.28	данные отсутствуют	данные отсутствуют
130	483266.35	1287217.99	данные отсутствуют	данные отсутствуют
130	483266.35	1287217.99	данные отсутствуют	данные отсутствуют
131	483054.16	1287548.35	данные отсутствуют	данные отсутствуют
132	483058.93	1287549.58	данные отсутствуют	данные отсутствуют
133	483071.42	1287557.26	данные отсутствуют	данные отсутствуют
134	483073.99	1287559.98	данные отсутствуют	данные отсутствуют
135	483072.72	1287561.54	данные отсутствуют	данные отсутствуют
136	483070.27	1287558.94	данные отсутствуют	данные отсутствуют
137	483058.35	1287551.52	данные отсутствуют	данные отсутствуют
138	483052.63	1287550.02	данные отсутствуют	данные отсутствуют

Государственный регистратор		ФГИС ЕГРН
полное наименование должности	подпись	инициалы, фамилия

М.П.

Выписка из Единого государственного реестра недвижимости об объекте недвижимости  
**Сведения о частях земельного участка**

1573

<b>Земельный участок</b>			
(вид объекта недвижимости)			
Лист № ___ Раздела <b>4.2</b>	Всего листов раздела <b>4.2</b> : ___	Всего разделов: ___	Всего листов выписки: ___
<b>16.03.2021 № 99/2021/381407280</b>			
Кадастровый номер:		<b>47:01:0000000:50785</b>	

Номер точки	Координаты, м		Описание закрепления на местности	Средняя квадратическая погрешность определения координат характерных точек границы части земельного участка, м
	X	Y		
1	2	3	4	5
139	482941.99	1287721.74	данные отсутствуют	данные отсутствуют
140	482963.93	1287728.8	данные отсутствуют	данные отсутствуют
141	482964.1	1287738.25	данные отсутствуют	данные отсутствуют
141	482964.1	1287738.25	данные отсутствуют	данные отсутствуют
142	482965.28	1287751.14	данные отсутствуют	данные отсутствуют
143	482942.54	1287743.88	данные отсутствуют	данные отсутствуют
144	482942.55	1287743.73	данные отсутствуют	данные отсутствуют
144	482942.55	1287743.73	данные отсутствуют	данные отсутствуют
145	482941.98	1287743.7	данные отсутствуют	данные отсутствуют
146	482940.02	1287743.07	данные отсутствуют	данные отсутствуют
147	482938.95	1287743.13	данные отсутствуют	данные отсутствуют
148	482939.88	1287736.39	данные отсутствуют	данные отсутствуют
148	482939.88	1287736.39	данные отсутствуют	данные отсутствуют
149	482940.57	1287726.35	данные отсутствуют	данные отсутствуют
149	482940.57	1287726.35	данные отсутствуют	данные отсутствуют
150	482940.45	1287721.78	данные отсутствуют	данные отсутствуют
151	482323.87	1289992.52	данные отсутствуют	данные отсутствуют

Государственный регистратор		ФГИС ЕГРН
полное наименование должности	подпись	инициалы, фамилия

М.П.

Выписка из Единого государственного реестра недвижимости об объекте недвижимости  
**Сведения о частях земельного участка**

1574

<b>Земельный участок</b>			
(вид объекта недвижимости)			
Лист № ___ Раздела <b>4.2</b>	Всего листов раздела <b>4.2</b> : ___	Всего разделов: ___	Всего листов выписки: ___
<b>16.03.2021 № 99/2021/381407280</b>			
Кадастровый номер:		<b>47:01:0000000:50785</b>	

Номер точки	Координаты, м		Описание закрепления на местности	Средняя квадратическая погрешность определения координат характерных точек границы части земельного участка, м
	X	Y		
1	2	3	4	5
152	482323.8	1289976.37	данные отсутствуют	данные отсутствуют
152	482323.8	1289976.37	данные отсутствуют	данные отсутствуют
153	482326.92	1289968.8	данные отсутствуют	данные отсутствуют
154	482762.39	1289195.08	данные отсутствуют	данные отсутствуют
155	482731.39	1289195.97	данные отсутствуют	данные отсутствуют
156	482743.08	1289174.62	данные отсутствуют	данные отсутствуют
157	482773.8	1289173.74	данные отсутствуют	данные отсутствуют
158	482324	1290024.85	данные отсутствуют	данные отсутствуют
159	482338.77	1290189.09	данные отсутствуют	данные отсутствуют
160	482340.04	1290235.5	данные отсутствуют	данные отсутствуют
161	482348.86	1290262.49	данные отсутствуют	данные отсутствуют
162	482338.35	1290298.77	данные отсутствуют	данные отсутствуют
163	482322.99	1290251.32	данные отсутствуют	данные отсутствуют
164	482326.35	1290239.73	данные отсутствуют	данные отсутствуют
164	482326.35	1290239.73	данные отсутствуют	данные отсутствуют
165	482329.05	1290225.49	данные отсутствуют	данные отсутствуют
165	482329.05	1290225.49	данные отсутствуют	данные отсутствуют
Государственный регистратор			ФГИС ЕГРН	
полное наименование должности			подпись	
			инициалы, фамилия	

М.П.

Выписка из Единого государственного реестра недвижимости об объекте недвижимости  
**Сведения о частях земельного участка**

1575

<b>Земельный участок</b>			
(вид объекта недвижимости)			
Лист № ___ Раздела <b>4.2</b>	Всего листов раздела <b>4.2</b> : ___	Всего разделов: ___	Всего листов выписки: ___
<b>16.03.2021 № 99/2021/381407280</b>			
Кадастровый номер:		<b>47:01:0000000:50785</b>	

Номер точки	Координаты, м		Описание закрепления на местности	Средняя квадратическая погрешность определения координат характерных точек границы части земельного участка, м
	X	Y		
1	2	3	4	5
166	482324.1	1290050.72	данные отсутствуют	данные отсутствуют
166	482324.1	1290050.72	данные отсутствуют	данные отсутствуют
167	484055.04	1286384.19	данные отсутствуют	данные отсутствуют
168	484066.88	1286392.84	данные отсутствуют	данные отсутствуют
169	484070.65	1286397.26	данные отсутствуют	данные отсутствуют
170	484068.93	1286398.94	данные отсутствуют	данные отсутствуют
171	484065.16	1286394.53	данные отсутствуют	данные отсутствуют
172	484053.57	1286386.08	данные отсутствуют	данные отсутствуют
173	484047.64	1286380.6	данные отсутствуют	данные отсутствуют
174	484049.35	1286378.94	данные отсутствуют	данные отсутствуют
175	483053.87	1287548.68	данные отсутствуют	данные отсутствуют
176	483059.05	1287549.99	данные отсутствуют	данные отсутствуют
177	483071.27	1287557.64	данные отсутствуют	данные отсутствуют
178	483073.75	1287560.28	данные отсутствуют	данные отсутствуют
179	483072.47	1287561.85	данные отсутствуют	данные отсутствуют
180	483070.02	1287559.25	данные отсутствуют	данные отсутствуют
181	483058.19	1287551.89	данные отсутствуют	данные отсутствуют

Государственный регистратор		ФГИС ЕГРН
полное наименование должности	подпись	инициалы, фамилия

М.П.

Выписка из Единого государственного реестра недвижимости об объекте недвижимости  
**Сведения о частях земельного участка**

1576

<b>Земельный участок</b>			
(вид объекта недвижимости)			
Лист № ___ Раздела <b>4.2</b>	Всего листов раздела <b>4.2</b> : ___	Всего разделов: ___	Всего листов выписки: ___
<b>16.03.2021 № 99/2021/381407280</b>			
Кадастровый номер:		<b>47:01:0000000:50785</b>	

Номер точки	Координаты, м		Описание закрепления на местности	Средняя квадратическая погрешность определения координат характерных точек границы части земельного участка, м
	X	Y		
1	2	3	4	5
182	483052.3	1287550.39	данные отсутствуют	данные отсутствуют
183	491840.06	1292553.44	данные отсутствуют	данные отсутствуют
184	491885.71	1292563.42	данные отсутствуют	данные отсутствуют
185	491873.05	1292568.71	данные отсутствуют	данные отсутствуют
186	491840.57	1292584.25	данные отсутствуют	данные отсутствуют
187	491815.37	1292578.74	данные отсутствуют	данные отсутствуют
188	491796.04	1292574.51	данные отсутствуют	данные отсутствуют
189	491570.35	1292494.35	данные отсутствуют	данные отсутствуют
190	491636.39	1292508.82	данные отсутствуют	данные отсутствуют
191	491644.95	1292524.12	данные отсутствуют	данные отсутствуют
192	491653.88	1292543.36	данные отсутствуют	данные отсутствуют
193	491619.41	1292535.81	данные отсутствуют	данные отсутствуют
194	491608.05	1292515.53	данные отсутствуют	данные отсутствуют
195	491596.5	1292503.98	данные отсутствуют	данные отсутствуют
196	491582	1292498.03	данные отсутствуют	данные отсутствуют
197	491255.19	1292375.06	данные отсутствуют	данные отсутствуют
198	491365.95	1292417.92	данные отсутствуют	данные отсутствуют

Государственный регистратор		ФГИС ЕГРН
полное наименование должности	подпись	инициалы, фамилия

М.П.



Выписка из Единого государственного реестра недвижимости об объекте недвижимости  
**Сведения о частях земельного участка**

<b>Земельный участок</b>			
(вид объекта недвижимости)			
Лист № ___ Раздела <b>4.2</b>	Всего листов раздела <b>4.2</b> : ___	Всего разделов: ___	Всего листов выписки: ___
<b>16.03.2021 № 99/2021/381407280</b>			
Кадастровый номер:		<b>47:01:0000000:50785</b>	

Номер точки	Координаты, м		Описание закрепления на местности	Средняя квадратическая погрешность определения координат характерных точек границы части земельного участка, м
	X	Y		
1	2	3	4	5
199	491541.72	1292485.31	данные отсутствуют	данные отсутствуют
200	491350.55	1292424.94	данные отсутствуют	данные отсутствуют
201	491311	1292408.04	данные отсутствуют	данные отсутствуют
202	491265.4	1292381.57	данные отсутствуют	данные отсутствуют
203	490826.88	1292087.31	данные отсутствуют	данные отсутствуют
204	490900.52	1292140.93	данные отсутствуют	данные отсутствуют
205	490875.1	1292123.77	данные отсутствуют	данные отсутствуют
206	490827.2	1292087.62	данные отсутствуют	данные отсутствуют
207	486431.73	1287796.21	данные отсутствуют	данные отсутствуют
208	486614.57	1287861.44	данные отсутствуют	данные отсутствуют
209	486593.7	1287858.77	данные отсутствуют	данные отсутствуют
210	486543.8	1287857.55	данные отсутствуют	данные отсутствуют
211	486489.4	1287838.75	данные отсутствуют	данные отсутствуют
212	486408.68	1287787.97	данные отсутствуют	данные отсутствуют
213	484525.05	1286481.8	данные отсутствуют	данные отсутствуют
214	484542.38	1286493.63	данные отсутствуют	данные отсутствуют
215	484601.51	1286532.44	данные отсутствуют	данные отсутствуют

Государственный регистратор		ФГИС ЕГРН
полное наименование должности	подпись	инициалы, фамилия

М.П.

Выписка из Единого государственного реестра недвижимости об объекте недвижимости  
**Сведения о частях земельного участка**

1578

<b>Земельный участок</b>			
(вид объекта недвижимости)			
Лист № ___ Раздела <b>4.2</b>	Всего листов раздела <b>4.2</b> : ___	Всего разделов: ___	Всего листов выписки: ___
<b>16.03.2021 № 99/2021/381407280</b>			
Кадастровый номер:		<b>47:01:0000000:50785</b>	

Номер точки	Координаты, м		Описание закрепления на местности	Средняя квадратическая погрешность определения координат характерных точек границы части земельного участка, м
	X	Y		
1	2	3	4	5
216	484633.16	1286554.71	данные отсутствуют	данные отсутствуют
217	484637.21	1286554.19	данные отсутствуют	данные отсутствуют
218	484639.34	1286553.71	данные отсутствуют	данные отсутствуют
219	484640.37	1286553.38	данные отсутствуют	данные отсутствуют
220	484641.7	1286552.83	данные отсутствуют	данные отсутствуют
221	484643.18	1286552.02	данные отсутствуют	данные отсутствуют
222	484644.4	1286551.19	данные отсутствуют	данные отсутствуют
223	484646.27	1286552.3	данные отсутствуют	данные отсутствуют
224	484645.97	1286552.54	данные отсутствуют	данные отсутствуют
225	484644.25	1286553.71	данные отсутствуют	данные отсутствуют
226	484642.95	1286554.45	данные отсутствуют	данные отсутствуют
227	484641.45	1286555.12	данные отсутствуют	данные отсутствуют
228	484639.85	1286555.65	данные отсутствуют	данные отсутствуют
229	484637.58	1286556.16	данные отсутствуют	данные отсутствуют
230	484632.65	1286556.78	данные отсутствуют	данные отсутствуют
231	484600.4	1286534.1	данные отсутствуют	данные отсутствуют
232	484541.26	1286495.29	данные отсутствуют	данные отсутствуют
Государственный регистратор				ФГИС ЕГРН
полное наименование должности			подпись	инициалы, фамилия

М.П.

Выписка из Единого государственного реестра недвижимости об объекте недвижимости  
**Сведения о частях земельного участка**

1579

<b>Земельный участок</b>			
(вид объекта недвижимости)			
Лист № ____ Раздела <b>4.2</b>	Всего листов раздела <b>4.2</b> : ____	Всего разделов: ____	Всего листов выписки: ____
<b>16.03.2021 № 99/2021/381407280</b>			
Кадастровый номер:		<b>47:01:0000000:50785</b>	

Номер точки	Координаты, м		Описание закрепления на местности	Средняя квадратическая погрешность определения координат характерных точек границы части земельного участка, м
	X	Y		
1	2	3	4	5
233	484524.31	1286483.71	данные отсутствуют	данные отсутствуют
234	484523.84	1286483.67	данные отсутствуют	данные отсутствуют
235	484523.36	1286483.96	данные отсутствуют	данные отсутствуют
236	484519.4	1286491.03	данные отсутствуют	данные отсутствуют
237	484514.44	1286499.08	данные отсутствуют	данные отсутствуют
238	484513.55	1286498.48	данные отсутствуют	данные отсутствуют
239	484512.71	1286498.08	данные отсутствуют	данные отсутствуют
240	484517.67	1286490.03	данные отсутствуют	данные отсутствуют
241	484521.62	1286483.02	данные отсутствуют	данные отсутствуют
242	484522.29	1286482.23	данные отсутствуют	данные отсутствуют
243	484523.12	1286481.8	данные отсутствуют	данные отсутствуют
244	484524.01	1286481.65	данные отсутствуют	данные отсутствуют
245	484095.87	1286333.79	данные отсутствуют	данные отсутствуют
246	484112.71	1286340.93	данные отсутствуют	данные отсутствуют
247	484124.62	1286344.71	данные отсутствуют	данные отсутствуют
248	484145.93	1286353.12	данные отсутствуют	данные отсутствуют
249	484148.25	1286353.99	данные отсутствуют	данные отсутствуют

Государственный регистратор		ФГИС ЕГРН
полное наименование должности	подпись	инициалы, фамилия

М.П.

Выписка из Единого государственного реестра недвижимости об объекте недвижимости  
**Сведения о частях земельного участка**

1580

<b>Земельный участок</b>			
(вид объекта недвижимости)			
Лист № ___ Раздела <b>4.2</b>	Всего листов раздела <b>4.2</b> : ___	Всего разделов: ___	Всего листов выписки: ___
<b>16.03.2021 № 99/2021/381407280</b>			
Кадастровый номер:		<b>47:01:0000000:50785</b>	

Номер точки	Координаты, м		Описание закрепления на местности	Средняя квадратическая погрешность определения координат характерных точек границы части земельного участка, м
	X	Y		
1	2	3	4	5
250	484150.14	1286354.92	данные отсутствуют	данные отсутствуют
251	484152.35	1286356.3	данные отсутствуют	данные отсутствуют
252	484156	1286358.27	данные отсутствуют	данные отсутствуют
253	484157.43	1286359.92	данные отсутствуют	данные отсутствуют
254	484158.68	1286361.9	данные отсутствуют	данные отсутствуют
255	484160.16	1286364.92	данные отсутствуют	данные отсутствуют
256	484160.6	1286365.98	данные отсутствуют	данные отсутствуют
257	484157.79	1286364.6	данные отсутствуют	данные отсутствуют
258	484156.75	1286362.47	данные отсутствуют	данные отсутствуют
259	484154.72	1286359.89	данные отсутствуют	данные отсутствуют
260	484151.38	1286358.05	данные отсутствуют	данные отсутствуют
261	484149.12	1286356.64	данные отсутствуют	данные отсутствуют
262	484147.44	1286355.81	данные отсутствуют	данные отсутствуют
263	484145.28	1286355.01	данные отсутствуют	данные отсутствуют
264	484123.92	1286346.58	данные отсутствуют	данные отсутствуют
265	484111.98	1286342.79	данные отсутствуют	данные отсутствуют
266	484094.31	1286335.3	данные отсутствуют	данные отсутствуют
Государственный регистратор				ФГИС ЕГРН
полное наименование должности			подпись	инициалы, фамилия

М.П.

Выписка из Единого государственного реестра недвижимости об объекте недвижимости  
**Сведения о частях земельного участка**

<b>Земельный участок</b>			
(вид объекта недвижимости)			
Лист № ___ Раздела <b>4.2</b>	Всего листов раздела <b>4.2</b> : ___	Всего разделов: ___	Всего листов выписки: ___
<b>16.03.2021 № 99/2021/381407280</b>			
Кадастровый номер:		<b>47:01:0000000:50785</b>	

Номер точки	Координаты, м		Описание закрепления на местности	Средняя квадратическая погрешность определения координат характерных точек границы части земельного участка, м
	X	Y		
1	2	3	4	5
267	504869.1	1291887.92	данные отсутствуют	данные отсутствуют
268	504885.61	1291910.55	данные отсутствуют	данные отсутствуют
269	504845.97	1291940.79	данные отсутствуют	данные отсутствуют
270	504829.46	1291918.15	данные отсутствуют	данные отсутствуют
271	501919.91	1291142.41	данные отсутствуют	данные отсутствуют
272	501936.66	1291165.87	данные отсутствуют	данные отсутствуют
273	501941.82	1291172.1	данные отсутствуют	данные отсутствуют
274	501940.24	1291172.06	данные отсутствуют	данные отсутствуют
275	501915.91	1291171.23	данные отсутствуют	данные отсутствуют
276	501895.06	1291142.02	данные отсутствуют	данные отсутствуют
277	496125.31	1292339.8	данные отсутствуют	данные отсутствуют
278	496115.85	1292346.6	данные отсутствуют	данные отсутствуют
279	496101.1	1292358	данные отсутствуют	данные отсутствуют
280	496087.69	1292333.81	данные отсутствуют	данные отсутствуют
281	496098.6	1292324.54	данные отсутствуют	данные отсутствуют
282	496111.64	1292315.14	данные отсутствуют	данные отсутствуют
283	493897.2	1292361.22	данные отсутствуют	данные отсутствуют

Государственный регистратор		ФГИС ЕГРН
полное наименование должности	подпись	инициалы, фамилия

М.П.

Выписка из Единого государственного реестра недвижимости об объекте недвижимости  
**Сведения о частях земельного участка**

<b>Земельный участок</b>			
(вид объекта недвижимости)			
Лист № ____ Раздела <b>4.2</b>	Всего листов раздела <b>4.2</b> : ____	Всего разделов: ____	Всего листов выписки: ____
<b>16.03.2021 № 99/2021/381407280</b>			
Кадастровый номер:		<b>47:01:0000000:50785</b>	

Номер точки	Координаты, м		Описание закрепления на местности	Средняя квадратическая погрешность определения координат характерных точек границы части земельного участка, м
	X	Y		
1	2	3	4	5
283	493897.2	1292361.22	данные отсутствуют	данные отсутствуют
284	493926.45	1292368.82	данные отсутствуют	данные отсутствуют
284	493926.45	1292368.82	данные отсутствуют	данные отсутствуют
285	493931.48	1292370.84	данные отсутствуют	данные отсутствуют
286	493922.12	1292371.08	данные отсутствуют	данные отсутствуют
287	493644.96	1292386.28	данные отсутствуют	данные отсутствуют
288	493624.72	1292406.73	данные отсутствуют	данные отсутствуют
289	493583.19	1292406.03	данные отсутствуют	данные отсутствуют
290	493612.43	1292376.5	данные отсутствуют	данные отсутствуют
291	493617.97	1292376.72	данные отсутствуют	данные отсутствуют
291	493617.97	1292376.72	данные отсутствуют	данные отсутствуют
292	493718.45	1292380.29	данные отсутствуют	данные отсутствуют
292	493718.45	1292380.29	данные отсутствуют	данные отсутствуют
293	493779.05	1292376.39	данные отсутствуют	данные отсутствуют
293	493779.05	1292376.39	данные отсутствуют	данные отсутствуют
294	493808.85	1292372.13	данные отсутствуют	данные отсутствуют
294	493808.85	1292372.13	данные отсутствуют	данные отсутствуют
Государственный регистратор			ФГИС ЕГРН	
полное наименование должности			подпись	
			инициалы, фамилия	

М.П.

Выписка из Единого государственного реестра недвижимости об объекте недвижимости  
**Сведения о частях земельного участка**

1583

<b>Земельный участок</b>			
(вид объекта недвижимости)			
Лист № ____ Раздела <b>4.2</b>	Всего листов раздела <b>4.2</b> : ____	Всего разделов: ____	Всего листов выписки: ____
<b>16.03.2021 № 99/2021/381407280</b>			
Кадастровый номер:		<b>47:01:0000000:50785</b>	

Номер точки	Координаты, м		Описание закрепления на местности	Средняя квадратическая погрешность определения координат характерных точек границы части земельного участка, м
	X	Y		
1	2	3	4	5
295	493883	1292360.25	данные отсутствуют	данные отсутствуют
295	493883	1292360.25	данные отсутствуют	данные отсутствуют
296	483265.51	1287218.43	данные отсутствуют	данные отсутствуют
297	483288.67	1287243.12	данные отсутствуют	данные отсутствуют
298	483290.68	1287244.62	данные отсутствуют	данные отсутствуют
299	483291.04	1287244.89	данные отсутствуют	данные отсутствуют
300	483291.72	1287245.4	данные отсутствуют	данные отсутствуют
301	483296.15	1287247.03	данные отсутствуют	данные отсутствуют
302	483320.77	1287257.3	данные отсутствуют	данные отсутствуют
303	483329.48	1287263.69	данные отсутствуют	данные отсутствуют
304	483375.93	1287280.32	данные отсутствуют	данные отсутствуют
305	483401.06	1287286.66	данные отсутствуют	данные отсутствуют
306	483409.41	1287286.89	данные отсутствуют	данные отсутствуют
307	483422.66	1287284.76	данные отсутствуют	данные отсутствуют
308	483423.29	1287284.93	данные отсутствуют	данные отсутствуют
309	483423.81	1287285.71	данные отсутствуют	данные отсутствуют
310	483424.68	1287311.76	данные отсутствуют	данные отсутствуют

Государственный регистратор		ФГИС ЕГРН
полное наименование должности	подпись	инициалы, фамилия

М.П.

Выписка из Единого государственного реестра недвижимости об объекте недвижимости  
**Сведения о частях земельного участка**

<b>Земельный участок</b>			
(вид объекта недвижимости)			
Лист № ___ Раздела <b>4.2</b>	Всего листов раздела <b>4.2</b> : ___	Всего разделов: ___	Всего листов выписки: ___
<b>16.03.2021 № 99/2021/381407280</b>			
Кадастровый номер:		<b>47:01:0000000:50785</b>	

Номер точки	Координаты, м		Описание закрепления на местности	Средняя квадратическая погрешность определения координат характерных точек границы части земельного участка, м
	X	Y		
1	2	3	4	5
311	483422.28	1287311.73	данные отсутствуют	данные отсутствуют
312	483421.47	1287287.38	данные отсутствуют	данные отсутствуют
313	483409.48	1287289.29	данные отсутствуют	данные отсутствуют
314	483400.67	1287289.08	данные отсутствуют	данные отсутствуют
315	483375.18	1287282.6	данные отсутствуют	данные отсутствуют
316	483328.21	1287265.75	данные отсутствуют	данные отсутствуют
317	483316.36	1287257	данные отсутствуют	данные отсутствуют
318	483290.67	1287247.57	данные отсутствуют	данные отсутствуют
319	483287.01	1287244.85	данные отсутствуют	данные отсутствуют
320	483263.25	1287219.62	данные отсутствуют	данные отсутствуют
321	503863.68	1292244.99	данные отсутствуют	данные отсутствуют
322	503867.12	1292246.85	данные отсутствуют	данные отсутствуют
323	503864.6	1292246.1	данные отсутствуют	данные отсутствуют
324	503565.33	1292063.02	данные отсутствуют	данные отсутствуют
325	503584.91	1292090.41	данные отсутствуют	данные отсутствуют
326	503713.41	1292164.04	данные отсутствуют	данные отсутствуют
327	503831.04	1292227.41	данные отсутствуют	данные отсутствуют

Государственный регистратор		ФГИС ЕГРН
полное наименование должности	подпись	инициалы, фамилия

М.П.



Выписка из Единого государственного реестра недвижимости об объекте недвижимости  
**Сведения о частях земельного участка**

1585

<b>Земельный участок</b>			
(вид объекта недвижимости)			
Лист № ____ Раздела <b>4.2</b>	Всего листов раздела <b>4.2</b> : ____	Всего разделов: ____	Всего листов выписки: ____
<b>16.03.2021 № 99/2021/381407280</b>			
Кадастровый номер:		<b>47:01:0000000:50785</b>	

Номер точки	Координаты, м		Описание закрепления на местности	Средняя квадратическая погрешность определения координат характерных точек границы части земельного участка, м
	X	Y		
1	2	3	4	5
328	503541.26	1292080.94	данные отсутствуют	данные отсутствуют
329	503504.33	1292029.27	данные отсутствуют	данные отсутствуют
330	482319.97	1292632.5	данные отсутствуют	данные отсутствуют
331	482328.46	1292648.26	данные отсутствуют	данные отсутствуют
332	482333.41	1292657.44	данные отсутствуют	данные отсутствуют
333	482338.26	1292666.44	данные отсутствуют	данные отсутствуют
334	482349.92	1292688.07	данные отсутствуют	данные отсутствуют
335	482329.35	1292693.74	данные отсутствуют	данные отсутствуют
336	482323.59	1292681.16	данные отсутствуют	данные отсутствуют
337	482301.99	1292633.95	данные отсутствуют	данные отсутствуют
338	482318.67	1292629.28	данные отсутствуют	данные отсутствуют
339	503480.92	1292016.32	данные отсутствуют	данные отсутствуют
340	503452.47	1292032.32	данные отсутствуют	данные отсутствуют
341	503421.45	1292015.33	данные отсутствуют	данные отсутствуют
342	503450.06	1291999.25	данные отсутствуют	данные отсутствуют
343	482668.44	1293180.9	данные отсутствуют	данные отсутствуют
344	482668.61	1293181.1	данные отсутствуют	данные отсутствуют

Государственный регистратор		ФГИС ЕГРН
полное наименование должности	подпись	инициалы, фамилия

М.П.

Выписка из Единого государственного реестра недвижимости об объекте недвижимости  
**Сведения о частях земельного участка**

1586

<b>Земельный участок</b>			
(вид объекта недвижимости)			
Лист № ___ Раздела <b>4.2</b>	Всего листов раздела <b>4.2</b> : ___	Всего разделов: ___	Всего листов выписки: ___
<b>16.03.2021 № 99/2021/381407280</b>			
Кадастровый номер:		<b>47:01:0000000:50785</b>	

Номер точки	Координаты, м		Описание закрепления на местности	Средняя квадратическая погрешность определения координат характерных точек границы части земельного участка, м
	X	Y		
1	2	3	4	5
345	482669.13	1293181.73	данные отсутствуют	данные отсутствуют
346	482711.38	1293232.34	данные отсутствуют	данные отсутствуют
347	482696.71	1293245.92	данные отсутствуют	данные отсутствуют
348	482653.38	1293194.93	данные отсутствуют	данные отсутствуют
349	516006.06	1293610.17	данные отсутствуют	данные отсутствуют
350	516007.33	1293611.04	данные отсутствуют	данные отсутствуют
351	516009.81	1293615.79	данные отсутствуют	данные отсутствуют
352	516017.02	1293632.44	данные отсутствуют	данные отсутствуют
353	516018.17	1293635.17	данные отсутствуют	данные отсутствуют
354	516014.73	1293637.31	данные отсутствуют	данные отсутствуют
355	516013.34	1293634.02	данные отсутствуют	данные отсутствуют
356	516006.19	1293617.51	данные отсутствуют	данные отсутствуют
357	516003.78	1293612.89	данные отсутствуют	данные отсутствуют
358	516003.63	1293611.28	данные отсутствуют	данные отсутствуют
359	516004.19	1293610.68	данные отсутствуют	данные отсутствуют
360	516004.99	1293610.19	данные отсутствуют	данные отсутствуют
361	485027.23	1286600.13	данные отсутствуют	данные отсутствуют

Государственный регистратор		ФГИС ЕГРН
полное наименование должности	подпись	инициалы, фамилия

М.П.

Выписка из Единого государственного реестра недвижимости об объекте недвижимости  
**Сведения о частях земельного участка**

1587

<b>Земельный участок</b>			
(вид объекта недвижимости)			
Лист № ___ Раздела <b>4.2</b>	Всего листов раздела <b>4.2</b> : ___	Всего разделов: ___	Всего листов выписки: ___
<b>16.03.2021 № 99/2021/381407280</b>			
Кадастровый номер:		<b>47:01:0000000:50785</b>	

Номер точки	Координаты, м		Описание закрепления на местности	Средняя квадратическая погрешность определения координат характерных точек границы части земельного участка, м
	X	Y		
1	2	3	4	5
362	485027.43	1286603.68	данные отсутствуют	данные отсутствуют
363	485064.66	1286616.44	данные отсутствуют	данные отсутствуют
364	485060.85	1286610.73	данные отсутствуют	данные отсутствуют
365	485064.08	1286611.37	данные отсутствуют	данные отсутствуют
366	485066.44	1286611.88	данные отсутствуют	данные отсутствуют
367	485071	1286618.73	данные отсутствуют	данные отсутствуют
368	485105.31	1286637.34	данные отсутствуют	данные отсутствуют
369	485111.15	1286635.62	данные отсутствуют	данные отсутствуют
370	485114.81	1286638.84	данные отсутствуют	данные отсутствуют
371	485109.05	1286640.41	данные отсутствуют	данные отсутствуют
372	485124.67	1286654.65	данные отсутствуют	данные отсутствуют
373	485124.68	1286653.74	данные отсутствуют	данные отсутствуют
374	485128.63	1286658.48	данные отсутствуют	данные отсутствуют
375	485128.63	1286658.82	данные отсутствуют	данные отсутствуют
376	485139.28	1286690.04	данные отсутствуют	данные отсутствуют
377	485141.62	1286690.48	данные отсутствуют	данные отсутствуют
378	485143.17	1286694.8	данные отсутствуют	данные отсутствуют

Государственный регистратор		ФГИС ЕГРН
полное наименование должности	подпись	инициалы, фамилия

М.П.

Выписка из Единого государственного реестра недвижимости об объекте недвижимости  
**Сведения о частях земельного участка**

1588

<b>Земельный участок</b>			
(вид объекта недвижимости)			
Лист № ___ Раздела <b>4.2</b>	Всего листов раздела <b>4.2</b> : ___	Всего разделов: ___	Всего листов выписки: ___
<b>16.03.2021 № 99/2021/381407280</b>			
Кадастровый номер:		<b>47:01:0000000:50785</b>	

Номер точки	Координаты, м		Описание закрепления на местности	Средняя квадратическая погрешность определения координат характерных точек границы части земельного участка, м
	X	Y		
1	2	3	4	5
379	485140.73	1286694.37	данные отсутствуют	данные отсутствуют
380	485149.78	1286721.73	данные отсутствуют	данные отсутствуют
381	485169.08	1286748.88	данные отсутствуют	данные отсутствуют
382	485171.65	1286755.27	данные отсутствуют	данные отсутствуют
383	485205.75	1286794.06	данные отсутствуют	данные отсутствуют
384	485210.02	1286797.91	данные отсутствуют	данные отсутствуют
385	485216.3	1286805.24	данные отсутствуют	данные отсутствуют
386	485232.2	1286831.09	данные отсутствуют	данные отсутствуют
387	485251.44	1286863.35	данные отсутствуют	данные отсутствуют
388	485253.97	1286863.06	данные отсутствуют	данные отсутствуют
389	485256.15	1286866.88	данные отсутствуют	данные отсутствуют
390	485253.69	1286867.12	данные отсутствуют	данные отсутствуют
391	485269.74	1286894.02	данные отсутствуют	данные отсутствуют
392	485273.02	1286890.24	данные отсутствуют	данные отсутствуют
393	485275.09	1286894	данные отсутствуют	данные отсутствуют
394	485271.89	1286897.64	данные отсутствуют	данные отсутствуют
395	485291.14	1286930.62	данные отсутствуют	данные отсутствуют

Государственный регистратор		ФГИС ЕГРН
полное наименование должности	подпись	инициалы, фамилия

М.П.

Выписка из Единого государственного реестра недвижимости об объекте недвижимости  
**Сведения о частях земельного участка**

1589

<b>Земельный участок</b>			
(вид объекта недвижимости)			
Лист № ____ Раздела <b>4.2</b>	Всего листов раздела <b>4.2</b> : ____	Всего разделов: ____	Всего листов выписки: ____
<b>16.03.2021 № 99/2021/381407280</b>			
Кадастровый номер:		<b>47:01:0000000:50785</b>	

Номер точки	Координаты, м		Описание закрепления на местности	Средняя квадратическая погрешность определения координат характерных точек границы части земельного участка, м
	X	Y		
1	2	3	4	5
396	485293.73	1286930.76	данные отсутствуют	данные отсутствуют
397	485296.49	1286934.92	данные отсутствуют	данные отсутствуют
398	485293.79	1286934.77	данные отсутствуют	данные отсутствуют
399	485310.78	1286960.91	данные отсутствуют	данные отсутствуют
400	485310.68	1286956.61	данные отсутствуют	данные отсутствуют
401	485314.9	1286963.23	данные отсутствуют	данные отсутствуют
402	485314.88	1286965.4	данные отсутствуют	данные отсутствуют
403	485316.11	1286965.13	данные отсутствуют	данные отсутствуют
404	485318.39	1286968.72	данные отсутствуют	данные отсутствуют
405	485316.06	1286969.23	данные отсутствуют	данные отсутствуют
406	485335.05	1287001.21	данные отсутствуют	данные отсутствуют
407	485353.69	1287032.05	данные отсутствуют	данные отсутствуют
408	485354.84	1287032.19	данные отсутствуют	данные отсутствуют
409	485356.63	1287036.44	данные отсутствуют	данные отсутствуют
410	485355.62	1287036.32	данные отсутствуют	данные отсутствуют
411	485358.98	1287044.58	данные отсутствуют	данные отсутствуют
412	485359.54	1287044.9	данные отсутствуют	данные отсутствуют
Государственный регистратор				ФГИС ЕГРН
полное наименование должности			подпись	инициалы, фамилия

М.П.

Выписка из Единого государственного реестра недвижимости об объекте недвижимости  
**Сведения о частях земельного участка**

1590

<b>Земельный участок</b>			
(вид объекта недвижимости)			
Лист № ____ Раздела <b>4.2</b>	Всего листов раздела <b>4.2</b> : ____	Всего разделов: ____	Всего листов выписки: ____
<b>16.03.2021 № 99/2021/381407280</b>			
Кадастровый номер:		<b>47:01:0000000:50785</b>	

Номер точки	Координаты, м		Описание закрепления на местности	Средняя квадратическая погрешность определения координат характерных точек границы части земельного участка, м
	X	Y		
1	2	3	4	5
413	485361.26	1287050.48	данные отсутствуют	данные отсутствуют
414	485355.81	1287047.39	данные отсутствуют	данные отсутствуют
415	485350.69	1287034.82	данные отсутствуют	данные отсутствуют
416	485331.62	1287003.26	данные отсутствуют	данные отсутствуют
417	485311.23	1286968.93	данные отсутствуют	данные отсутствуют
418	485288.23	1286933.57	данные отсутствуют	данные отсутствуют
419	485269.44	1286901.38	данные отсутствуют	данные отсутствуют
420	485259.93	1286917.81	данные отсутствуют	данные отсутствуют
421	485256.67	1286918.35	данные отсутствуют	данные отсутствуют
422	485254.59	1286914.64	данные отсутствуют	данные отсутствуют
423	485257.41	1286914.17	данные отсутствуют	данные отсутствуют
424	485267.11	1286897.42	данные отсутствуют	данные отсутствуют
425	485228.77	1286833.15	данные отсутствуют	данные отсутствуют
426	485213.06	1286807.6	данные отсутствуют	данные отсутствуют
427	485188.12	1286778.51	данные отсутствуют	данные отсутствуют
428	485167.78	1286753.96	данные отсутствуют	данные отсутствуют
429	485146.18	1286723.56	данные отсутствуют	данные отсутствуют

Государственный регистратор		ФГИС ЕГРН
полное наименование должности	подпись	инициалы, фамилия

М.П.

Выписка из Единого государственного реестра недвижимости об объекте недвижимости  
**Сведения о частях земельного участка**

1591

<b>Земельный участок</b>			
(вид объекта недвижимости)			
Лист № ___ Раздела <b>4.2</b>	Всего листов раздела <b>4.2</b> : ___	Всего разделов: ___	Всего листов выписки: ___
<b>16.03.2021 № 99/2021/381407280</b>			
Кадастровый номер:		<b>47:01:0000000:50785</b>	

Номер точки	Координаты, м		Описание закрепления на местности	Средняя квадратическая погрешность определения координат характерных точек границы части земельного участка, м
	X	Y		
1	2	3	4	5
430	485135.87	1286692.43	данные отсутствуют	данные отсутствуют
431	485124.9	1286660.27	данные отсутствуют	данные отсутствуют
432	485103.91	1286641.14	данные отсутствуют	данные отсутствуют
433	485068.8	1286622.09	данные отсутствуют	данные отсутствуют
434	485025.11	1286607.12	данные отсутствуют	данные отсутствуют
435	484985.06	1286604.84	данные отсутствуют	данные отсутствуют
436	484971.03	1286607.84	данные отсутствуют	данные отсутствуют
437	484939.91	1286618.29	данные отсутствуют	данные отсутствуют
438	484903.43	1286623.16	данные отсутствуют	данные отсутствуют
439	484921.47	1286634.66	данные отсутствуют	данные отсутствуют
440	484943.32	1286632.06	данные отсутствуют	данные отсутствуют
441	484928.06	1286634.64	данные отсутствуют	данные отсутствуют
442	484926.71	1286638.02	данные отсутствуют	данные отсутствуют
443	484920.26	1286639.09	данные отсутствуют	данные отсутствуют
444	484919.61	1286638.22	данные отсутствуют	данные отсутствуют
445	484897.27	1286623.97	данные отсутствуют	данные отсутствуют
446	484862.3	1286628.4	данные отсутствуют	данные отсутствуют

Государственный регистратор		ФГИС ЕГРН
полное наименование должности	подпись	инициалы, фамилия

М.П.

Выписка из Единого государственного реестра недвижимости об объекте недвижимости  
**Сведения о частях земельного участка**

<b>Земельный участок</b>			
(вид объекта недвижимости)			
Лист № ___ Раздела <b>4.2</b>	Всего листов раздела <b>4.2</b> : ___	Всего разделов: ___	Всего листов выписки: ___
<b>16.03.2021 № 99/2021/381407280</b>			
Кадастровый номер:		<b>47:01:0000000:50785</b>	

Номер точки	Координаты, м		Описание закрепления на местности	Средняя квадратическая погрешность определения координат характерных точек границы части земельного участка, м
	X	Y		
1	2	3	4	5
447	484845.66	1286618.36	данные отсутствуют	данные отсутствуют
448	484846.9	1286618.55	данные отсутствуют	данные отсутствуют
449	484853.71	1286618.55	данные отсутствуют	данные отсутствуют
450	484863.18	1286624.26	данные отсутствуют	данные отсутствуют
451	484896.14	1286620.08	данные отсутствуют	данные отсутствуют
452	484897.6	1286614.49	данные отсутствуют	данные отсутствуют
453	484901.91	1286613.79	данные отсутствуют	данные отсутствуют
454	484900.42	1286619.52	данные отсутствуют	данные отсутствуют
455	484938.82	1286614.44	данные отсутствуют	данные отсутствуют
456	484969.86	1286604.01	данные отсутствуют	данные отсутствуют
457	484972.17	1286603.5	данные отсутствуют	данные отсутствуют
458	484972.48	1286604.96	данные отсутствуют	данные отсутствуют
459	484975.58	1286604.33	данные отсутствуют	данные отсутствуют
460	484975.28	1286602.84	данные отсутствуют	данные отсутствуют
461	484980.76	1286601.7	данные отсутствуют	данные отсутствуют
462	484986.08	1286600.9	данные отсутствуют	данные отсутствуют
463	485023.38	1286603.01	данные отсутствуют	данные отсутствуют

Государственный регистратор		ФГИС ЕГРН
полное наименование должности	подпись	инициалы, фамилия

М.П.



Выписка из Единого государственного реестра недвижимости об объекте недвижимости  
**Сведения о частях земельного участка**

1593

<b>Земельный участок</b>			
(вид объекта недвижимости)			
Лист № ____ Раздела <b>4.2</b>	Всего листов раздела <b>4.2</b> : ____	Всего разделов: ____	Всего листов выписки: ____
<b>16.03.2021 № 99/2021/381407280</b>			
Кадастровый номер:		<b>47:01:0000000:50785</b>	

Номер точки	Координаты, м		Описание закрепления на местности	Средняя квадратическая погрешность определения координат характерных точек границы части земельного участка, м
	X	Y		
1	2	3	4	5
464	485023.2	1286599.7	данные отсутствуют	данные отсутствуют
465	484972.43	1286628.6	данные отсутствуют	данные отсутствуют
466	484975.18	1286629.3	данные отсутствуют	данные отсутствуют
467	484954.16	1286633.86	данные отсутствуют	данные отсутствуют
468	484952.46	1286630.98	данные отсутствуют	данные отсутствуют
469	485225.78	1286859.1	данные отсутствуют	данные отсутствуют
470	485226.31	1286860.97	данные отсутствуют	данные отсутствуют
471	485225.12	1286863.18	данные отсутствуют	данные отсутствуют
472	485222.83	1286859.41	данные отсутствуют	данные отсутствуют
473	485223.94	1286858.45	данные отсутствуют	данные отсутствуют
474	484446.95	1286443.78	данные отсутствуют	данные отсутствуют
474	484446.95	1286443.78	данные отсутствуют	данные отсутствуют
475	484447.92	1286444.13	данные отсутствуют	данные отсутствуют
476	484446.8	1286446.87	данные отсутствуют	данные отсутствуют
477	484441.67	1286469.86	данные отсутствуют	данные отсутствуют
478	484442.5	1286470.3	данные отсутствуют	данные отсутствуют
479	484437.43	1286470.69	данные отсутствуют	данные отсутствуют
Государственный регистратор				ФГИС ЕГРН
полное наименование должности			подпись	инициалы, фамилия

М.П.

Выписка из Единого государственного реестра недвижимости об объекте недвижимости  
**Сведения о частях земельного участка**

1594

<b>Земельный участок</b>			
(вид объекта недвижимости)			
Лист № __ Раздела <b>4.2</b>	Всего листов раздела <b>4.2</b> : __	Всего разделов: __	Всего листов выписки: __
<b>16.03.2021 № 99/2021/381407280</b>			
Кадастровый номер:		<b>47:01:0000000:50785</b>	

Номер точки	Координаты, м		Описание закрепления на местности	Средняя квадратическая погрешность определения координат характерных точек границы части земельного участка, м
	X	Y		
1	2	3	4	5
480	484437.43	1286470.47	данные отсутствуют	данные отсутствуют
481	484442.93	1286445.83	данные отсутствуют	данные отсутствуют
482	484443.76	1286443.78	данные отсутствуют	данные отсутствуют
483	484368.8	1286427.77	данные отсутствуют	данные отсутствуют
483	484368.8	1286427.77	данные отсутствуют	данные отсутствуют
484	484371.9	1286429.12	данные отсутствуют	данные отсутствуют
485	484356.54	1286448.82	данные отсутствуют	данные отсутствуют
486	484345.62	1286448.42	данные отсутствуют	данные отсутствуют
487	484335.25	1286444.03	данные отсутствуют	данные отсутствуют
488	484354.64	1286444.75	данные отсутствуют	данные отсутствуют
489	484367.56	1286428.18	данные отсутствуют	данные отсутствуют
490	484208.89	1286359.55	данные отсутствуют	данные отсутствуют
491	484213.64	1286361.37	данные отсутствуют	данные отсутствуют
492	484198.38	1286379.54	данные отсутствуют	данные отсутствуют
493	484186.75	1286378.81	данные отсутствуют	данные отсутствуют
494	484175.56	1286373.32	данные отсутствуют	данные отсутствуют
495	484196.19	1286374.65	данные отсутствуют	данные отсутствуют

Государственный регистратор		ФГИС ЕГРН
полное наименование должности	подпись	инициалы, фамилия

М.П.

Выписка из Единого государственного реестра недвижимости об объекте недвижимости  
**Сведения о частях земельного участка**

1595

<b>Земельный участок</b>			
(вид объекта недвижимости)			
Лист № ___ Раздела <b>4.2</b>	Всего листов раздела <b>4.2</b> : ___	Всего разделов: ___	Всего листов выписки: ___
<b>16.03.2021 № 99/2021/381407280</b>			
Кадастровый номер:		<b>47:01:0000000:50785</b>	

Номер точки	Координаты, м		Описание закрепления на местности	Средняя квадратическая погрешность определения координат характерных точек границы части земельного участка, м
	X	Y		
1	2	3	4	5
496	482952.4	1287912.12	данные отсутствуют	данные отсутствуют
497	482950.91	1287917.88	данные отсутствуют	данные отсутствуют
498	482928.2	1287890.48	данные отсутствуют	данные отсутствуют
499	482929.75	1287884.81	данные отсутствуют	данные отсутствуют
500	484055.21	1286384.27	данные отсутствуют	данные отсутствуют
501	484067.99	1286399.85	данные отсутствуют	данные отсутствуют
502	484066.46	1286401.34	данные отсутствуют	данные отсутствуют
502	484066.46	1286401.34	данные отсутствуют	данные отсутствуют
503	484062.08	1286396.41	данные отсутствуют	данные отсутствуют
503	484062.08	1286396.41	данные отсутствуют	данные отсутствуют
504	484060.34	1286398.18	данные отсутствуют	данные отсутствуют
505	484051.93	1286387.92	данные отсутствуют	данные отсутствуют
506	484044.9	1286383.25	данные отсутствуют	данные отсутствуют
507	484048.46	1286379.8	данные отсутствуют	данные отсутствуют
508	482999.37	1288242.28	данные отсутствуют	данные отсутствуют
509	482992.19	1288242.33	данные отсутствуют	данные отсутствуют
510	482974.95	1288252.99	данные отсутствуют	данные отсутствуют
Государственный регистратор				ФГИС ЕГРН
полное наименование должности			подпись	инициалы, фамилия

М.П.

Выписка из Единого государственного реестра недвижимости об объекте недвижимости  
**Сведения о частях земельного участка**

1596

<b>Земельный участок</b>			
(вид объекта недвижимости)			
Лист № ___ Раздела <b>4.2</b>	Всего листов раздела <b>4.2</b> : ___	Всего разделов: ___	Всего листов выписки: ___
<b>16.03.2021 № 99/2021/381407280</b>			
Кадастровый номер:		<b>47:01:0000000:50785</b>	

Номер точки	Координаты, м		Описание закрепления на местности	Средняя квадратическая погрешность определения координат характерных точек границы части земельного участка, м
	X	Y		
1	2	3	4	5
511	482974.41	1288249.05	данные отсутствуют	данные отсутствуют
512	482972.96	1288249.24	данные отсутствуют	данные отсутствуют
513	482972.95	1288249.06	данные отсутствуют	данные отсутствуют
514	482973.34	1288248.37	данные отсутствуют	данные отсутствуют
515	482990.84	1288237.51	данные отсутствуют	данные отсутствуют
516	482999.14	1288237.47	данные отсутствуют	данные отсутствуют
517	482951.28	1287947.59	данные отсутствуют	данные отсутствуют
518	482951.33	1287948.26	данные отсутствуют	данные отсутствуют
518	482951.33	1287948.26	данные отсутствуют	данные отсутствуют
519	482954.55	1287948.33	данные отсутствуют	данные отсутствуют
519	482954.55	1287948.33	данные отсутствуют	данные отсутствуют
520	482955.81	1287955.51	данные отсутствуют	данные отсутствуют
521	482955.77	1287956.53	данные отсутствуют	данные отсутствуют
522	482956.11	1287957.26	данные отсутствуют	данные отсутствуют
523	482957.27	1287963.87	данные отсутствуют	данные отсутствуют
524	482955.33	1287964.38	данные отсутствуют	данные отсутствуют
525	482955.58	1287965.45	данные отсутствуют	данные отсутствуют

Государственный регистратор		ФГИС ЕГРН
полное наименование должности	подпись	инициалы, фамилия

М.П.

Выписка из Единого государственного реестра недвижимости об объекте недвижимости  
**Сведения о частях земельного участка**

1597

<b>Земельный участок</b>			
(вид объекта недвижимости)			
Лист № ___ Раздела <b>4.2</b>	Всего листов раздела <b>4.2</b> : ___	Всего разделов: ___	Всего листов выписки: ___
<b>16.03.2021 № 99/2021/381407280</b>			
Кадастровый номер:		<b>47:01:0000000:50785</b>	

Номер точки	Координаты, м		Описание закрепления на местности	Средняя квадратическая погрешность определения координат характерных точек границы части земельного участка, м
	X	Y		
1	2	3	4	5
526	482951.01	1287955.94	данные отсутствуют	данные отсутствуют
527	482942.66	1287769.65	данные отсутствуют	данные отсутствуют
528	482942.67	1287769.98	данные отсутствуют	данные отсутствуют
529	482941.5	1287769.9	данные отсутствуют	данные отсутствуют
529	482941.5	1287769.9	данные отсутствуют	данные отсутствуют
530	482941.9	1287759.86	данные отсутствуют	данные отсутствуют
531	482943.09	1287796.79	данные отсутствуют	данные отсутствуют
532	482943.15	1287800.69	данные отсутствуют	данные отсутствуют
533	482944.23	1287833.81	данные отсутствуют	данные отсутствуют
534	482938.57	1287840.8	данные отсутствуют	данные отсутствуют
535	482938.84	1287836.49	данные отсутствуют	данные отсутствуют
535	482938.84	1287836.49	данные отсутствуют	данные отсутствуют
536	482938.98	1287832.75	данные отсутствуют	данные отсутствуют
537	482939.38	1287832.26	данные отсутствуют	данные отсутствуют
538	482939.2	1287826.84	данные отсутствуют	данные отсутствуют
539	482940.34	1287796.52	данные отсутствуют	данные отсутствуют
539	482940.34	1287796.52	данные отсутствуют	данные отсутствуют
Государственный регистратор				ФГИС ЕГРН
полное наименование должности			подпись	инициалы, фамилия

М.П.

Выписка из Единого государственного реестра недвижимости об объекте недвижимости  
**Сведения о частях земельного участка**

1598

<b>Земельный участок</b>			
(вид объекта недвижимости)			
Лист № ___ Раздела <b>4.2</b>	Всего листов раздела <b>4.2</b> : ___	Всего разделов: ___	Всего листов выписки: ___
<b>16.03.2021 № 99/2021/381407280</b>			
Кадастровый номер:		<b>47:01:0000000:50785</b>	

Номер точки	Координаты, м		Описание закрепления на местности	Средняя квадратическая погрешность определения координат характерных точек границы части земельного участка, м
	X	Y		
1	2	3	4	5
540	482939.59	1287738.48	данные отсутствуют	данные отсутствуют
541	482940.14	1287738.99	данные отсутствуют	данные отсутствуют
542	482940.37	1287740.02	данные отсутствуют	данные отсутствуют
543	482940.65	1287743.62	данные отсутствуют	данные отсутствуют
544	482938.9	1287743.51	данные отсутствуют	данные отсутствуют
544	482938.9	1287743.51	данные отсутствуют	данные отсутствуют
545	484024.3	1286497.19	данные отсутствуют	данные отсутствуют
546	484054.77	1286536.78	данные отсутствуют	данные отсутствуют
547	484060.94	1286552.81	данные отсутствуют	данные отсутствуют
548	484061.63	1286573.32	данные отсутствуют	данные отсутствуют
549	484057.08	1286590.37	данные отсутствуют	данные отсутствуют
550	484054.41	1286593.98	данные отсутствуют	данные отсутствуют
551	484015.33	1286490.73	данные отсутствуют	данные отсутствуют
552	484078.54	1286742.2	данные отсутствуют	данные отсутствуют
553	484081.28	1286747.88	данные отсутствуют	данные отсутствуют
554	484084.09	1286775.42	данные отсутствуют	данные отсутствуют
555	484082.11	1286792.77	данные отсутствуют	данные отсутствуют

Государственный регистратор		ФГИС ЕГРН
полное наименование должности	подпись	инициалы, фамилия

М.П.

Выписка из Единого государственного реестра недвижимости об объекте недвижимости  
**Сведения о частях земельного участка**

1599

<b>Земельный участок</b>			
(вид объекта недвижимости)			
Лист № ____ Раздела <b>4.2</b>	Всего листов раздела <b>4.2</b> : ____	Всего разделов: ____	Всего листов выписки: ____
<b>16.03.2021 № 99/2021/381407280</b>			
Кадастровый номер:		<b>47:01:0000000:50785</b>	

Номер точки	Координаты, м		Описание закрепления на местности	Средняя квадратическая погрешность определения координат характерных точек границы части земельного участка, м
	X	Y		
1	2	3	4	5
556	484074.28	1286808.38	данные отсутствуют	данные отсутствуют
557	484062.43	1286819.73	данные отсутствуют	данные отсутствуют
558	484057.85	1286829.26	данные отсутствуют	данные отсутствуют
559	484042.84	1286850.82	данные отсутствуют	данные отсутствуют
560	484040.46	1286857.27	данные отсутствуют	данные отсутствуют
561	484029.35	1286873.36	данные отсутствуют	данные отсутствуют
562	484029.61	1286885.12	данные отсутствуют	данные отсутствуют
563	484026.66	1286902.57	данные отсутствуют	данные отсутствуют
564	484015.54	1286922.17	данные отсутствуют	данные отсутствуют
565	483999.15	1286938.97	данные отсутствуют	данные отсутствуют
565	483999.15	1286938.97	данные отсутствуют	данные отсутствуют
566	483972.3	1286959.8	данные отсутствуют	данные отсутствуют
566	483972.3	1286959.8	данные отсутствуют	данные отсутствуют
567	483937.65	1286982.48	данные отсутствуют	данные отсутствуют
567	483937.65	1286982.48	данные отсутствуют	данные отсутствуют
568	483859	1287034.29	данные отсутствуют	данные отсутствуют
568	483859	1287034.29	данные отсутствуют	данные отсутствуют

Государственный регистратор		ФГИС ЕГРН
полное наименование должности	подпись	инициалы, фамилия

М.П.

Выписка из Единого государственного реестра недвижимости об объекте недвижимости  
**Сведения о частях земельного участка**

1600

<b>Земельный участок</b>			
(вид объекта недвижимости)			
Лист № ____ Раздела <b>4.2</b>	Всего листов раздела <b>4.2</b> : ____	Всего разделов: ____	Всего листов выписки: ____
<b>16.03.2021 № 99/2021/381407280</b>			
Кадастровый номер:		<b>47:01:0000000:50785</b>	

Номер точки	Координаты, м		Описание закрепления на местности	Средняя квадратическая погрешность определения координат характерных точек границы части земельного участка, м
	X	Y		
1	2	3	4	5
569	483837.7	1287051.15	данные отсутствуют	данные отсутствуют
569	483837.7	1287051.15	данные отсутствуют	данные отсутствуют
570	483806.1	1287076.18	данные отсутствуют	данные отсутствуют
570	483806.1	1287076.18	данные отсутствуют	данные отсутствуют
571	483794.65	1287084.12	данные отсутствуют	данные отсутствуют
572	483787.25	1287087.33	данные отсутствуют	данные отсутствуют
573	483759.63	1287104.72	данные отсутствуют	данные отсутствуют
574	483745.04	1287110.28	данные отсутствуют	данные отсутствуют
575	483734.29	1287125.77	данные отсутствуют	данные отсутствуют
576	483720.2	1287135.41	данные отсутствуют	данные отсутствуют
576	483720.2	1287135.41	данные отсутствуют	данные отсутствуют
577	483711.12	1287142.98	данные отсутствуют	данные отсутствуют
578	483701.68	1287148.74	данные отсутствуют	данные отсутствуют
579	483692.89	1287162.34	данные отсутствуют	данные отсутствуют
580	483670.43	1287188.35	данные отсутствуют	данные отсутствуют
581	483645.52	1287207.67	данные отсутствуют	данные отсутствуют
582	483633.93	1287221.17	данные отсутствуют	данные отсутствуют

Государственный регистратор		ФГИС ЕГРН
полное наименование должности	подпись	инициалы, фамилия

М.П.



Выписка из Единого государственного реестра недвижимости об объекте недвижимости  
**Сведения о частях земельного участка**

<b>Земельный участок</b>			
<small>(вид объекта недвижимости)</small>			
Лист № ____ Раздела <b>4.2</b>	Всего листов раздела <b>4.2</b> : ____	Всего разделов: ____	Всего листов выписки: ____
<b>16.03.2021 № 99/2021/381407280</b>			
Кадастровый номер:		<b>47:01:0000000:50785</b>	

Номер точки	Координаты, м		Описание закрепления на местности	Средняя квадратическая погрешность определения координат характерных точек границы части земельного участка, м
	X	Y		
1	2	3	4	5
583	483616.69	1287235.45	данные отсутствуют	данные отсутствуют
584	483611.94	1287244.93	данные отсутствуют	данные отсутствуют
585	483595.72	1287262.78	данные отсутствуют	данные отсутствуют
586	483579.97	1287272.14	данные отсутствуют	данные отсутствуют
587	483551.54	1287276.95	данные отсутствуют	данные отсутствуют
588	483528.23	1287273.93	данные отсутствуют	данные отсутствуют
589	483525.1	1287273.94	данные отсутствуют	данные отсутствуют
590	483528.7	1287273.23	данные отсутствуют	данные отсутствуют
590	483528.7	1287273.23	данные отсутствуют	данные отсутствуют
591	483551.9	1287266.1	данные отсутствуют	данные отсутствуют
591	483551.9	1287266.1	данные отсутствуют	данные отсутствуют
592	483570.8	1287256.42	данные отсутствуют	данные отсутствуют
592	483570.8	1287256.42	данные отсутствуют	данные отсутствуют
593	483587	1287242.15	данные отсутствуют	данные отсутствуют
593	483587	1287242.15	данные отсутствуют	данные отсутствуют
594	483603.3	1287223.3	данные отсутствуют	данные отсутствуют
594	483603.3	1287223.3	данные отсутствуют	данные отсутствуют

Государственный регистратор		ФГИС ЕГРН
полное наименование должности	подпись	инициалы, фамилия

М.П.

Выписка из Единого государственного реестра недвижимости об объекте недвижимости  
**Сведения о частях земельного участка**

<b>Земельный участок</b>			
(вид объекта недвижимости)			
Лист № ___ Раздела <b>4.2</b>	Всего листов раздела <b>4.2</b> : ___	Всего разделов: ___	Всего листов выписки: ___
<b>16.03.2021 № 99/2021/381407280</b>			
Кадастровый номер:		<b>47:01:0000000:50785</b>	

Номер точки	Координаты, м		Описание закрепления на местности	Средняя квадратическая погрешность определения координат характерных точек границы части земельного участка, м
	X	Y		
1	2	3	4	5
595	483629.55	1287192.85	данные отсутствуют	данные отсутствуют
595	483629.55	1287192.85	данные отсутствуют	данные отсутствуют
596	483686	1287127.48	данные отсутствуют	данные отсутствуют
596	483686	1287127.48	данные отсутствуют	данные отсутствуют
597	483702.25	1287113.93	данные отсутствуют	данные отсутствуют
597	483702.25	1287113.93	данные отсутствуют	данные отсутствуют
598	483740.2	1287087.82	данные отсутствуют	данные отсутствуют
598	483740.2	1287087.82	данные отсутствуют	данные отсутствуют
599	483789.35	1287053.73	данные отсутствуют	данные отсутствуют
599	483789.35	1287053.73	данные отсутствуют	данные отсутствуют
600	483820.3	1287029.2	данные отсутствуют	данные отсутствуют
600	483820.3	1287029.2	данные отсутствуют	данные отсутствуют
601	483842.45	1287011.68	данные отсутствуют	данные отсутствуют
601	483842.45	1287011.68	данные отсутствуют	данные отсутствуют
602	483922.5	1286958.93	данные отсутствуют	данные отсутствуют
602	483922.5	1286958.93	данные отсутствуют	данные отсутствуют
603	483956	1286937	данные отсутствуют	данные отсутствуют

Государственный регистратор		ФГИС ЕГРН
полное наименование должности	подпись	инициалы, фамилия

М.П.

Выписка из Единого государственного реестра недвижимости об объекте недвижимости  
**Сведения о частях земельного участка**

1603

<b>Земельный участок</b>			
(вид объекта недвижимости)			
Лист № ___ Раздела <b>4.2</b>	Всего листов раздела <b>4.2</b> : ___	Всего разделов: ___	Всего листов выписки: ___
<b>16.03.2021 № 99/2021/381407280</b>			
Кадастровый номер:		<b>47:01:0000000:50785</b>	

Номер точки	Координаты, м		Описание закрепления на местности	Средняя квадратическая погрешность определения координат характерных точек границы части земельного участка, м
	X	Y		
1	2	3	4	5
603	483956	1286937	данные отсутствуют	данные отсутствуют
604	483980.45	1286918.02	данные отсутствуют	данные отсутствуют
604	483980.45	1286918.02	данные отсутствуют	данные отсутствуют
605	483999.1	1286898.97	данные отсутствуют	данные отсутствуют
605	483999.1	1286898.97	данные отсутствуют	данные отсутствуют
606	484009.2	1286885.53	данные отсутствуют	данные отсутствуют
606	484009.2	1286885.53	данные отсутствуют	данные отсутствуют
607	484033.6	1286846.64	данные отсутствуют	данные отсутствуют
607	484033.6	1286846.64	данные отсутствуют	данные отсутствуют
608	484042.95	1286829.17	данные отсутствуют	данные отсутствуют
608	484042.95	1286829.17	данные отсутствуют	данные отсутствуют
609	484058	1286797.76	данные отсутствуют	данные отсутствуют
609	484058	1286797.76	данные отсутствуют	данные отсутствуют
610	484075.75	1286752.71	данные отсутствуют	данные отсутствуют
610	484075.75	1286752.71	данные отсутствуют	данные отсутствуют
611	482987.31	1288270.75	данные отсутствуют	данные отсутствуют
612	482994.07	1288368.34	данные отсутствуют	данные отсутствуют
Государственный регистратор				ФГИС ЕГРН
полное наименование должности			подпись	инициалы, фамилия

М.П.

Выписка из Единого государственного реестра недвижимости об объекте недвижимости  
**Сведения о частях земельного участка**

1604

<b>Земельный участок</b>			
(вид объекта недвижимости)			
Лист № ____ Раздела <b>4.2</b>	Всего листов раздела <b>4.2</b> : ____	Всего разделов: ____	Всего листов выписки: ____
<b>16.03.2021 № 99/2021/381407280</b>			
Кадастровый номер:		<b>47:01:0000000:50785</b>	

Номер точки	Координаты, м		Описание закрепления на местности	Средняя квадратическая погрешность определения координат характерных точек границы части земельного участка, м
	X	Y		
1	2	3	4	5
613	482988.74	1288440.98	данные отсутствуют	данные отсутствуют
614	482976.63	1288490.93	данные отсутствуют	данные отсутствуют
615	482977.25	1288471.5	данные отсутствуют	данные отсутствуют
615	482977.25	1288471.5	данные отсутствуют	данные отсутствуют
616	482979.85	1288413.12	данные отсутствуют	данные отсутствуют
616	482979.85	1288413.12	данные отсутствуют	данные отсутствуют
617	482978.2	1288353.93	данные отсутствуют	данные отсутствуют
617	482978.2	1288353.93	данные отсутствуют	данные отсутствуют
618	482985.83	1288353.47	данные отсутствуют	данные отсутствуют
618	482985.83	1288353.47	данные отсутствуют	данные отсутствуют
619	482982.82	1288303.45	данные отсутствуют	данные отсутствуют
619	482982.82	1288303.45	данные отсутствуют	данные отсутствуют
620	482975.3	1288303.17	данные отсутствуют	данные отсутствуют
620	482975.3	1288303.17	данные отсутствуют	данные отсутствуют
621	482971.19	1288208.51	данные отсутствуют	данные отсутствуют
622	498032.75	1291577.5	данные отсутствуют	данные отсутствуют
623	498087.8	1291588.43	данные отсутствуют	данные отсутствуют

Государственный регистратор		ФГИС ЕГРН
полное наименование должности	подпись	инициалы, фамилия

М.П.

Выписка из Единого государственного реестра недвижимости об объекте недвижимости  
**Сведения о частях земельного участка**

1605

<b>Земельный участок</b>			
(вид объекта недвижимости)			
Лист № ____ Раздела <b>4.2</b>	Всего листов раздела <b>4.2</b> : ____	Всего разделов: ____	Всего листов выписки: ____
<b>16.03.2021 № 99/2021/381407280</b>			
Кадастровый номер:		<b>47:01:0000000:50785</b>	

Номер точки	Координаты, м		Описание закрепления на местности	Средняя квадратическая погрешность определения координат характерных точек границы части земельного участка, м
	X	Y		
1	2	3	4	5
624	498119.3	1291607.54	данные отсутствуют	данные отсутствуют
625	498177.8	1291658.73	данные отсутствуют	данные отсутствуют
626	498212.1	1291677.53	данные отсутствуют	данные отсутствуют
627	498247.65	1291686.14	данные отсутствуют	данные отсутствуют
628	498266.9	1291687.12	данные отсутствуют	данные отсутствуют
629	498255.5	1291699.15	данные отсутствуют	данные отсутствуют
630	498242.26	1291713.57	данные отсутствуют	данные отсутствуют
631	498202.05	1291703.82	данные отсутствуют	данные отсутствуют
632	498168.66	1291688.48	данные отсутствуют	данные отсутствуют
633	498159.28	1291682.49	данные отсутствуют	данные отсутствуют
634	498101.1	1291628.86	данные отсутствуют	данные отсутствуют
635	498078.5	1291614.91	данные отсутствуют	данные отсутствуют
636	498031.55	1291605.54	данные отсутствуют	данные отсутствуют
637	498006	1291606.29	данные отсутствуют	данные отсутствуют
638	497949.6	1291617.58	данные отсутствуют	данные отсутствуют
639	497916	1291627.22	данные отсутствуют	данные отсутствуют
640	497853.65	1291651.15	данные отсутствуют	данные отсутствуют
Государственный регистратор				ФГИС ЕГРН
полное наименование должности			подпись	инициалы, фамилия

М.П.

Выписка из Единого государственного реестра недвижимости об объекте недвижимости  
**Сведения о частях земельного участка**

1606

<b>Земельный участок</b>			
(вид объекта недвижимости)			
Лист № ___ Раздела <b>4.2</b>	Всего листов раздела <b>4.2</b> : ___	Всего разделов: ___	Всего листов выписки: ___
<b>16.03.2021 № 99/2021/381407280</b>			
Кадастровый номер:		<b>47:01:0000000:50785</b>	

Номер точки	Координаты, м		Описание закрепления на местности	Средняя квадратическая погрешность определения координат характерных точек границы части земельного участка, м
	X	Y		
1	2	3	4	5
641	497796.15	1291681.67	данные отсутствуют	данные отсутствуют
642	497727	1291714.67	данные отсутствуют	данные отсутствуют
643	497629.6	1291779.97	данные отсутствуют	данные отсутствуют
644	497572.9	1291811.87	данные отсутствуют	данные отсутствуют
645	497519.8	1291829.47	данные отсутствуют	данные отсутствуют
646	497458.05	1291840.35	данные отсутствуют	данные отсутствуют
647	497414.9	1291855.68	данные отсутствуют	данные отсутствуют
648	497312.35	1291916.72	данные отсутствуют	данные отсутствуют
649	497253.85	1291953.41	данные отсутствуют	данные отсутствуют
650	497182.85	1291988.22	данные отсутствуют	данные отсутствуют
651	497056.1	1292048.47	данные отсутствуют	данные отсутствуют
652	496972.4	1292080.91	данные отсутствуют	данные отсутствуют
653	496788.85	1292146.06	данные отсутствуют	данные отсутствуют
654	496732.7	1292176.06	данные отсутствуют	данные отсутствуют
655	496670.22	1292212.12	данные отсутствуют	данные отсутствуют
656	496637.29	1292203.93	данные отсутствуют	данные отсутствуют
657	496643.25	1292201.78	данные отсутствуют	данные отсутствуют

Государственный регистратор		ФГИС ЕГРН
полное наименование должности	подпись	инициалы, фамилия

М.П.

Выписка из Единого государственного реестра недвижимости об объекте недвижимости  
**Сведения о частях земельного участка**

1607

<b>Земельный участок</b>			
(вид объекта недвижимости)			
Лист № ___ Раздела <b>4.2</b>	Всего листов раздела <b>4.2</b> : ___	Всего разделов: ___	Всего листов выписки: ___
<b>16.03.2021 № 99/2021/381407280</b>			
Кадастровый номер:		<b>47:01:0000000:50785</b>	

Номер точки	Координаты, м		Описание закрепления на местности	Средняя квадратическая погрешность определения координат характерных точек границы части земельного участка, м
	X	Y		
1	2	3	4	5
658	496718	1292152.24	данные отсутствуют	данные отсутствуют
659	496778.3	1292120.11	данные отсутствуют	данные отсутствуют
660	496962.7	1292054.64	данные отсутствуют	данные отсутствуют
661	497045.45	1292022.57	данные отсутствуют	данные отсутствуют
662	497119.65	1291988.91	данные отсутствуют	данные отсутствуют
663	497170.75	1291962.97	данные отсутствуют	данные отсутствуют
664	497240.35	1291928.89	данные отсутствуют	данные отсутствуют
665	497297.3	1291893.1	данные отсутствуют	данные отсутствуют
666	497402.85	1291830.3	данные отсутствуют	данные отсутствуют
667	497450.45	1291813.38	данные отсутствуют	данные отсутствуют
668	497514.55	1291801.96	данные отсутствуют	данные отсутствуют
669	497561	1291786.51	данные отсутствуют	данные отсутствуют
670	497614.65	1291756.28	данные отсутствуют	данные отсутствуют
671	497713.3	1291690.17	данные отсутствуют	данные отсутствуют
672	497783.55	1291656.68	данные отсутствуют	данные отсутствуют
673	497841.55	1291625.86	данные отсутствуют	данные отсутствуют
674	497907.8	1291600.42	данные отсутствуют	данные отсутствуют
Государственный регистратор				ФГИС ЕГРН
полное наименование должности			подпись	инициалы, фамилия

М.П.

Выписка из Единого государственного реестра недвижимости об объекте недвижимости  
**Сведения о частях земельного участка**

1608

<b>Земельный участок</b>			
(вид объекта недвижимости)			
Лист № ___ Раздела <b>4.2</b>	Всего листов раздела <b>4.2</b> : ___	Всего разделов: ___	Всего листов выписки: ___
<b>16.03.2021 № 99/2021/381407280</b>			
Кадастровый номер:		<b>47:01:0000000:50785</b>	

Номер точки	Координаты, м		Описание закрепления на местности	Средняя квадратическая погрешность определения координат характерных точек границы части земельного участка, м
	X	Y		
1	2	3	4	5
675	497942.3	1291590.54	данные отсутствуют	данные отсутствуют
676	498003.75	1291578.34	данные отсутствуют	данные отсутствуют
677	493359.75	1292349.84	данные отсутствуют	данные отсутствуют
678	493432.85	1292357.52	данные отсутствуют	данные отсутствуют
679	493554.23	1292372.45	данные отсутствуют	данные отсутствуют
680	493573.41	1292374.58	данные отсутствуют	данные отсутствуют
681	493581.14	1292375.24	данные отсутствуют	данные отсутствуют
682	493950.65	1292378.55	данные отсутствуют	данные отсутствуют
683	494024.84	1292416.56	данные отсутствуют	данные отсутствуют
684	494002.58	1292436.91	данные отсутствуют	данные отсутствуют
685	493939.1	1292404.09	данные отсутствуют	данные отсутствуют
686	493916	1292393.25	данные отсутствуют	данные отсутствуют
687	493894.55	1292389.16	данные отсутствуют	данные отсутствуют
688	493878.75	1292388.8	данные отсутствуют	данные отсутствуют
689	493813.45	1292399.75	данные отсутствуют	данные отсутствуют
690	493781.95	1292404.26	данные отсутствуют	данные отсутствуют
691	493719.1	1292408.31	данные отсутствуют	данные отсутствуют

Государственный регистратор		ФГИС ЕГРН
полное наименование должности	подпись	инициалы, фамилия

М.П.



Выписка из Единого государственного реестра недвижимости об объекте недвижимости  
**Сведения о частях земельного участка**

1609

<b>Земельный участок</b>			
<small>(вид объекта недвижимости)</small>			
Лист № ___ Раздела <b>4.2</b>	Всего листов раздела <b>4.2</b> : ___	Всего разделов: ___	Всего листов выписки: ___
<b>16.03.2021 № 99/2021/381407280</b>			
Кадастровый номер:		<b>47:01:0000000:50785</b>	

Номер точки	Координаты, м		Описание закрепления на местности	Средняя квадратическая погрешность определения координат характерных точек границы части земельного участка, м
	X	Y		
1	2	3	4	5
692	493575.35	1292405.9	данные отсутствуют	данные отсутствуют
693	493503.3	1292396.66	данные отсутствуют	данные отсутствуют
694	493429.3	1292385.3	данные отсутствуют	данные отсутствуют
695	493358.25	1292377.84	данные отсутствуют	данные отсутствуют
696	493328.85	1292377.84	данные отсутствуют	данные отсутствуют
697	493173.7	1292403.15	данные отсутствуют	данные отсутствуют
698	493138.55	1292407.57	данные отсутствуют	данные отсутствуют
699	492914.35	1292410.29	данные отсутствуют	данные отсутствуют
700	492508.65	1292410.27	данные отсутствуют	данные отсутствуют
701	492489	1292412.86	данные отсутствуют	данные отсутствуют
702	492459.45	1292420.07	данные отсутствуют	данные отсутствуют
703	492435.55	1292428.79	данные отсутствуют	данные отсутствуют
704	492308.65	1292487.04	данные отсутствуют	данные отсутствуют
705	492258.5	1292501.2	данные отсутствуют	данные отсутствуют
706	492202.1	1292505.86	данные отсутствуют	данные отсутствуют
707	492096.3	1292505.85	данные отсутствуют	данные отсутствуют
708	492028.15	1292508.55	данные отсутствуют	данные отсутствуют

Государственный регистратор		ФГИС ЕГРН
полное наименование должности	подпись	инициалы, фамилия

М.П.

Выписка из Единого государственного реестра недвижимости об объекте недвижимости  
**Сведения о частях земельного участка**

1610

<b>Земельный участок</b>			
(вид объекта недвижимости)			
Лист № ___ Раздела <b>4.2</b>	Всего листов раздела <b>4.2</b> : ___	Всего разделов: ___	Всего листов выписки: ___
<b>16.03.2021 № 99/2021/381407280</b>			
Кадастровый номер:		<b>47:01:0000000:50785</b>	

Номер точки	Координаты, м		Описание закрепления на местности	Средняя квадратическая погрешность определения координат характерных точек границы части земельного участка, м
	X	Y		
1	2	3	4	5
709	491988.65	1292520.57	данные отсутствуют	данные отсутствуют
710	491952.55	1292535.49	данные отсутствуют	данные отсутствуют
711	491924.4	1292547.25	данные отсутствуют	данные отсутствуют
712	491901.5	1292526.47	данные отсутствуют	данные отсутствуют
713	491941.95	1292509.57	данные отсутствуют	данные отсутствуют
714	491979.1	1292494.23	данные отсутствуют	данные отсутствуют
715	492024.15	1292482.02	данные отсутствуют	данные отсутствуют
716	492096.05	1292477.84	данные отсутствуют	данные отсутствуют
717	492218.55	1292477.22	данные отсутствуют	данные отсутствуют
718	492222.28	1292479.06	данные отсутствуют	данные отсутствуют
719	492226.03	1292478.96	данные отсутствуют	данные отсутствуют
720	492253.81	1292475.79	данные отсутствуют	данные отсутствуют
721	492264.83	1292470.82	данные отсутствуют	данные отсутствуют
722	492269.71	1292473.37	данные отсутствуют	данные отсутствуют
723	492271.82	1292469.34	данные отсутствуют	данные отсутствуют
724	492298.65	1292460.86	данные отсутствуют	данные отсутствуют
725	492425	1292402.83	данные отсутствуют	данные отсутствуют

Государственный регистратор		ФГИС ЕГРН
полное наименование должности	подпись	инициалы, фамилия

М.П.

Выписка из Единого государственного реестра недвижимости об объекте недвижимости  
**Сведения о частях земельного участка**

<b>Земельный участок</b>			
<small>(вид объекта недвижимости)</small>			
Лист № ___ Раздела <b>4.2</b>	Всего листов раздела <b>4.2</b> : ___	Всего разделов: ___	Всего листов выписки: ___
<b>16.03.2021 № 99/2021/381407280</b>			
Кадастровый номер:		<b>47:01:0000000:50785</b>	

Номер точки	Координаты, м		Описание закрепления на местности	Средняя квадратическая погрешность определения координат характерных точек границы части земельного участка, м
	X	Y		
1	2	3	4	5
726	492451.3	1292393.23	данные отсутствуют	данные отсутствуют
727	492483.85	1292385.3	данные отсутствуют	данные отсутствуют
728	492506.4	1292382.32	данные отсутствуют	данные отсутствуют
729	492914.25	1292382.29	данные отсутствуют	данные отсутствуют
730	493137.1	1292379.61	данные отсутствуют	данные отсутствуют
731	493169.2	1292375.51	данные отсутствуют	данные отсутствуют
732	493225.15	1292365.18	данные отсутствуют	данные отсутствуют
733	493236.96	1292368.15	данные отсутствуют	данные отсутствуют
734	493281.33	1292360.59	данные отсутствуют	данные отсутствуют
735	493338.85	1292349.85	данные отсутствуют	данные отсутствуют
736	483728.29	1296169.6	данные отсутствуют	данные отсутствуют
737	483733.5	1296174.57	данные отсутствуют	данные отсутствуют
738	483733.05	1296200.64	данные отсутствуют	данные отсутствуют
739	483726.78	1296244.3	данные отсутствуют	данные отсутствуют
740	483725.91	1296251.05	данные отсутствуют	данные отсутствуют
741	483703.53	1296248.94	данные отсутствуют	данные отсутствуют
742	483700.55	1296248.63	данные отсутствуют	данные отсутствуют

Государственный регистратор		ФГИС ЕГРН
полное наименование должности	подпись	инициалы, фамилия

М.П.

Выписка из Единого государственного реестра недвижимости об объекте недвижимости  
**Сведения о частях земельного участка**

<b>Земельный участок</b>			
(вид объекта недвижимости)			
Лист № ___ Раздела <b>4.2</b>	Всего листов раздела <b>4.2</b> : ___	Всего разделов: ___	Всего листов выписки: ___
<b>16.03.2021 № 99/2021/381407280</b>			
Кадастровый номер:		<b>47:01:0000000:50785</b>	

Номер точки	Координаты, м		Описание закрепления на местности	Средняя квадратическая погрешность определения координат характерных точек границы части земельного участка, м
	X	Y		
1	2	3	4	5
743	483705.05	1296199.54	данные отсутствуют	данные отсутствуют
744	483705.5	1296175.03	данные отсутствуют	данные отсутствуют
745	483713.27	1296169.4	данные отсутствуют	данные отсутствуют
746	483690.2	1295845.47	данные отсутствуют	данные отсутствуют
747	483706.2	1295860.32	данные отсутствуют	данные отсутствуют
748	483709.35	1295876.28	данные отсутствуют	данные отсутствуют
749	483718.85	1295971.3	данные отсутствуют	данные отсутствуют
750	483733.25	1296122.08	данные отсутствуют	данные отсутствуют
751	483733.85	1296151.92	данные отсутствуют	данные отсутствуют
752	483729.18	1296158.36	данные отсутствуют	данные отсутствуют
753	483712.09	1296159.51	данные отсутствуют	данные отсутствуют
754	483705.85	1296152.95	данные отсутствуют	данные отсутствуют
755	483705.3	1296123.29	данные отсутствуют	данные отсутствуют
756	483691	1295974.25	данные отсутствуют	данные отсутствуют
757	483683.35	1295896.69	данные отсутствуют	данные отсутствуют
758	483685.52	1295896.03	данные отсутствуют	данные отсутствуют
759	483679.18	1295847.32	данные отсутствуют	данные отсутствуют

Государственный регистратор		ФГИС ЕГРН
полное наименование должности	подпись	инициалы, фамилия

М.П.

Выписка из Единого государственного реестра недвижимости об объекте недвижимости  
**Сведения о частях земельного участка**

<b>Земельный участок</b>			
<small>(вид объекта недвижимости)</small>			
Лист № ___ Раздела <b>4.2</b>	Всего листов раздела <b>4.2</b> : ___	Всего разделов: ___	Всего листов выписки: ___
<b>16.03.2021 № 99/2021/381407280</b>			
Кадастровый номер:		<b>47:01:0000000:50785</b>	

Номер точки	Координаты, м		Описание закрепления на местности	Средняя квадратическая погрешность определения координат характерных точек границы части земельного участка, м
	X	Y		
1	2	3	4	5
760	483676.55	1295847.66	данные отсутствуют	данные отсутствуют
761	483674.51	1295837.98	данные отсутствуют	данные отсутствуют
762	484122.65	1286320.59	данные отсутствуют	данные отсутствуют
763	484139.65	1286324.51	данные отсутствуют	данные отсутствуют
764	484150.9	1286330.05	данные отсутствуют	данные отсутствуют
765	484184.84	1286348.12	данные отсутствуют	данные отсутствуют
766	484193.17	1286351.41	данные отсутствуют	данные отсутствуют
767	484203.9	1286357.64	данные отсутствуют	данные отсутствуют
768	484215.11	1286361.93	данные отсутствуют	данные отсутствуют
769	484213.63	1286365.8	данные отсутствуют	данные отсутствуют
770	484242.83	1286377.39	данные отсутствуют	данные отсутствуют
771	484245.15	1286372.43	данные отсутствуют	данные отсутствуют
772	484256.46	1286378.22	данные отсутствуют	данные отсутствуют
773	484288.94	1286394.86	данные отсутствуют	данные отсутствуют
774	484311.29	1286405.7	данные отсутствуют	данные отсутствуют
775	484313.28	1286401.72	данные отсутствуют	данные отсутствуют
776	484344.34	1286417.47	данные отсутствуют	данные отсутствуют
Государственный регистратор				ФГИС ЕГРН
полное наименование должности			подпись	инициалы, фамилия

М.П.

Выписка из Единого государственного реестра недвижимости об объекте недвижимости  
**Сведения о частях земельного участка**

<b>Земельный участок</b>			
(вид объекта недвижимости)			
Лист № ___ Раздела <b>4.2</b>	Всего листов раздела <b>4.2</b> : ___	Всего разделов: ___	Всего листов выписки: ___
<b>16.03.2021 № 99/2021/381407280</b>			
Кадастровый номер:		<b>47:01:0000000:50785</b>	

Номер точки	Координаты, м		Описание закрепления на местности	Средняя квадратическая погрешность определения координат характерных точек границы части земельного участка, м
	X	Y		
1	2	3	4	5
777	484341.3	1286423.76	данные отсутствуют	данные отсутствуют
778	484357.64	1286431.42	данные отсутствуют	данные отсутствуют
779	484409.25	1286445.36	данные отсутствуют	данные отсутствуют
780	484428.65	1286443.8	данные отсутствуют	данные отсутствуют
781	484452.92	1286445.96	данные отсутствуют	данные отсутствуют
782	484476.72	1286452.96	данные отсутствуют	данные отсутствуют
783	484481.65	1286456.33	данные отсутствуют	данные отсутствуют
784	484497.29	1286462.4	данные отсутствуют	данные отсутствуют
785	484501.68	1286492.78	данные отсутствуют	данные отсутствуют
786	484477.9	1286481.38	данные отсутствуют	данные отсутствуют
787	484471.8	1286480.1	данные отсутствуют	данные отсутствуют
788	484462.15	1286473.01	данные отсутствуют	данные отсутствуют
789	484445.3	1286470.09	данные отсутствуют	данные отсутствуют
790	484425.35	1286471.62	данные отсутствуют	данные отсутствуют
791	484399.15	1286469.35	данные отсутствуют	данные отсутствуют
792	484353.8	1286451.87	данные отсутствуют	данные отсутствуют
793	484330.7	1286442.11	данные отсутствуют	данные отсутствуют

Государственный регистратор		ФГИС ЕГРН
полное наименование должности	подпись	инициалы, фамилия

М.П.

Выписка из Единого государственного реестра недвижимости об объекте недвижимости  
**Сведения о частях земельного участка**

1615

<b>Земельный участок</b>			
(вид объекта недвижимости)			
Лист № ___ Раздела <b>4.2</b>	Всего листов раздела <b>4.2</b> : ___	Всего разделов: ___	Всего листов выписки: ___
<b>16.03.2021 № 99/2021/381407280</b>			
Кадастровый номер:		<b>47:01:0000000:50785</b>	

Номер точки	Координаты, м		Описание закрепления на местности	Средняя квадратическая погрешность определения координат характерных точек границы части земельного участка, м
	X	Y		
1	2	3	4	5
794	484305.95	1286427.89	данные отсутствуют	данные отсутствуют
795	484280.47	1286414.81	данные отсутствуют	данные отсутствуют
796	484279.79	1286416.12	данные отсутствуют	данные отсутствуют
797	484267.7	1286409.9	данные отсутствуют	данные отсутствуют
798	484191.95	1286381.36	данные отсутствуют	данные отсутствуют
799	484141.6	1286356.66	данные отсутствуют	данные отсутствуют
800	484127.7	1286348.53	данные отсутствуют	данные отсутствуют
801	484119.65	1286349.75	данные отсутствуют	данные отсутствуют
802	484105.05	1286363.89	данные отсутствуют	данные отсутствуют
803	484100.01	1286358.93	данные отсутствуют	данные отсутствуют
804	484089.87	1286369.25	данные отсутствуют	данные отсутствуют
805	484094.6	1286373.9	данные отсутствуют	данные отсутствуют
806	484085.9	1286381.72	данные отсутствуют	данные отсутствуют
807	484084.64	1286381.86	данные отсутствуют	данные отсутствуют
808	484081.8	1286383.94	данные отсутствуют	данные отсутствуют
809	484081.5	1286385.11	данные отсутствуют	данные отсутствуют
810	484080.31	1286385.97	данные отсутствуют	данные отсутствуют
Государственный регистратор				ФГИС ЕГРН
полное наименование должности			подпись	инициалы, фамилия

М.П.

Выписка из Единого государственного реестра недвижимости об объекте недвижимости  
**Сведения о частях земельного участка**

1616

<b>Земельный участок</b>			
(вид объекта недвижимости)			
Лист № ____ Раздела <b>4.2</b>	Всего листов раздела <b>4.2</b> : ____	Всего разделов: ____	Всего листов выписки: ____
<b>16.03.2021 № 99/2021/381407280</b>			
Кадастровый номер:		<b>47:01:0000000:50785</b>	

Номер точки	Координаты, м		Описание закрепления на местности	Средняя квадратическая погрешность определения координат характерных точек границы части земельного участка, м
	X	Y		
1	2	3	4	5
811	484079.11	1286385.92	данные отсутствуют	данные отсутствуют
812	484076.22	1286388.02	данные отсутствуют	данные отсутствуют
813	484075.8	1286389.21	данные отсутствуют	данные отсутствуют
814	484077.11	1286390.98	данные отсутствуют	данные отсутствуют
815	484051.29	1286407.39	данные отсутствуют	данные отсутствуют
816	484057.72	1286413.6	данные отсутствуют	данные отсутствуют
817	484039.5	1286432.49	данные отсутствуют	данные отсутствуют
818	484035.25	1286442.92	данные отсутствуют	данные отсутствуют
819	484036.45	1286453.73	данные отсутствуют	данные отсутствуют
820	484038.8	1286470.9	данные отсутствуют	данные отсутствуют
820	484038.8	1286470.9	данные отсутствуют	данные отсутствуют
821	484046.05	1286496.43	данные отсутствуют	данные отсутствуют
822	484090.3	1286608.67	данные отсутствуют	данные отсутствуют
823	484112.35	1286678.73	данные отсутствуют	данные отсутствуют
824	484113.45	1286706.16	данные отсутствуют	данные отсутствуют
825	484109.3	1286735.34	данные отсутствуют	данные отсутствуют
826	484102.45	1286761.32	данные отсутствуют	данные отсутствуют
Государственный регистратор				ФГИС ЕГРН
полное наименование должности			подпись	инициалы, фамилия

М.П.



Выписка из Единого государственного реестра недвижимости об объекте недвижимости  
**Сведения о частях земельного участка**

1617

<b>Земельный участок</b>			
(вид объекта недвижимости)			
Лист № ___ Раздела <b>4.2</b>	Всего листов раздела <b>4.2</b> : ___	Всего разделов: ___	Всего листов выписки: ___
<b>16.03.2021 № 99/2021/381407280</b>			
Кадастровый номер:		<b>47:01:0000000:50785</b>	

Номер точки	Координаты, м		Описание закрепления на местности	Средняя квадратическая погрешность определения координат характерных точек границы части земельного участка, м
	X	Y		
1	2	3	4	5
827	484057.8	1286860.7	данные отсутствуют	данные отсутствуют
828	484032.3	1286901.42	данные отсутствуют	данные отсутствуют
829	484020.35	1286917.25	данные отсутствуют	данные отсутствуют
830	483755.3	1287111.39	данные отсутствуют	данные отсутствуют
831	483705.7	1287147.5	данные отсутствуют	данные отсутствуют
832	483650.75	1287211.15	данные отсутствуют	данные отсутствуют
833	483613.17	1287256.71	данные отсутствуют	данные отсутствуют
834	483610.53	1287259.23	данные отсутствуют	данные отсутствуют
835	483586.7	1287279.75	данные отсутствуют	данные отсутствуют
836	483580.08	1287285.86	данные отсутствуют	данные отсутствуют
837	483530.58	1287302.75	данные отсутствуют	данные отсутствуют
838	483528.63	1287303.43	данные отсутствуют	данные отсутствуют
839	483493.52	1287308.65	данные отсутствуют	данные отсутствуют
840	483464.2	1287312.31	данные отсутствуют	данные отсутствуют
841	483418.75	1287311.68	данные отсутствуют	данные отсутствуют
842	483389.45	1287310.3	данные отсутствуют	данные отсутствуют
843	483379.56	1287306.6	данные отсутствуют	данные отсутствуют
Государственный регистратор			ФГИС ЕГРН	
полное наименование должности			подпись	
			инициалы, фамилия	

М.П.

Выписка из Единого государственного реестра недвижимости об объекте недвижимости  
**Сведения о частях земельного участка**

1618

<b>Земельный участок</b>			
(вид объекта недвижимости)			
Лист № ___ Раздела <b>4.2</b>	Всего листов раздела <b>4.2</b> : ___	Всего разделов: ___	Всего листов выписки: ___
<b>16.03.2021 № 99/2021/381407280</b>			
Кадастровый номер:		<b>47:01:0000000:50785</b>	

Номер точки	Координаты, м		Описание закрепления на местности	Средняя квадратическая погрешность определения координат характерных точек границы части земельного участка, м
	X	Y		
1	2	3	4	5
844	483379.98	1287304.13	данные отсутствуют	данные отсутствуют
845	483376.05	1287303.41	данные отсутствуют	данные отсутствуют
846	483375.63	1287305.87	данные отсутствуют	данные отсутствуют
847	483275.4	1287268.68	данные отсутствуют	данные отсутствуют
848	483265.25	1287267.87	данные отсутствуют	данные отсутствуют
849	483260.85	1287269.25	данные отсутствуют	данные отсутствуют
850	483257.35	1287270.36	данные отсутствуют	данные отсутствуют
851	483249.45	1287278.1	данные отсутствуют	данные отсутствуют
852	483214.7	1287323.32	данные отсутствуют	данные отсутствуют
853	483211.05	1287336.48	данные отсутствуют	данные отсутствуют
854	483192.3	1287361.79	данные отсутствуют	данные отсутствуют
855	483180.25	1287385.16	данные отсутствуют	данные отсутствуют
856	483168.8	1287414.33	данные отсутствуют	данные отсутствуют
857	483164.4	1287430.79	данные отсутствуют	данные отсутствуют
858	483168.24	1287435.94	данные отсутствуют	данные отсутствуют
859	483157.27	1287452.99	данные отсутствуют	данные отсутствуют
860	483148.49	1287466.64	данные отсутствуют	данные отсутствуют
Государственный регистратор				ФГИС ЕГРН
полное наименование должности			подпись	инициалы, фамилия

М.П.

Выписка из Единого государственного реестра недвижимости об объекте недвижимости  
**Сведения о частях земельного участка**

1619

<b>Земельный участок</b>			
(вид объекта недвижимости)			
Лист № ___ Раздела <b>4.2</b>	Всего листов раздела <b>4.2</b> : ___	Всего разделов: ___	Всего листов выписки: ___
<b>16.03.2021 № 99/2021/381407280</b>			
Кадастровый номер:		<b>47:01:0000000:50785</b>	

Номер точки	Координаты, м		Описание закрепления на местности	Средняя квадратическая погрешность определения координат характерных точек границы части земельного участка, м
	X	Y		
1	2	3	4	5
861	483139.99	1287479.86	данные отсутствуют	данные отсутствуют
862	483121.59	1287504.57	данные отсутствуют	данные отсутствуют
863	483108.35	1287522.03	данные отсутствуют	данные отсутствуют
864	483096.97	1287536.33	данные отсутствуют	данные отсутствуют
865	483089.1	1287541.36	данные отсутствуют	данные отсутствуют
866	483066.55	1287569.14	данные отсутствуют	данные отсутствуют
867	483046.45	1287589.25	данные отсутствуют	данные отсутствуют
868	482993.4	1287643.98	данные отсутствуют	данные отсутствуют
869	482980.55	1287664.25	данные отсутствуют	данные отсутствуют
870	482974.3	1287674.86	данные отсутствуют	данные отсутствуют
871	482969.45	1287687.97	данные отсутствуют	данные отсутствуют
872	482963.65	1287712.54	данные отсутствуют	данные отсутствуют
873	482967.2	1287772	данные отсутствуют	данные отсутствуют
874	482964.82	1287772.34	данные отсутствуют	данные отсутствуют
875	482965.26	1287790.52	данные отсутствуют	данные отсутствуют
876	482965.66	1287807.63	данные отсутствуют	данные отсутствуют
877	482967.6	1287807.56	данные отсутствуют	данные отсутствуют

Государственный регистратор		ФГИС ЕГРН
полное наименование должности	подпись	инициалы, фамилия

М.П.

Выписка из Единого государственного реестра недвижимости об объекте недвижимости  
**Сведения о частях земельного участка**

1620

<b>Земельный участок</b>			
(вид объекта недвижимости)			
Лист № ____ Раздела <b>4.2</b>	Всего листов раздела <b>4.2</b> : ____	Всего разделов: ____	Всего листов выписки: ____
<b>16.03.2021 № 99/2021/381407280</b>			
Кадастровый номер:		<b>47:01:0000000:50785</b>	

Номер точки	Координаты, м		Описание закрепления на местности	Средняя квадратическая погрешность определения координат характерных точек границы части земельного участка, м
	X	Y		
1	2	3	4	5
878	482967.44	1287814.96	данные отсутствуют	данные отсутствуют
879	482966.22	1287832.69	данные отсутствуют	данные отсутствуют
880	482962.93	1287861.32	данные отсутствуют	данные отсутствуют
881	482958.02	1287890.4	данные отсутствуют	данные отсутствуют
882	482949.86	1287921.95	данные отсутствуют	данные отсутствуют
883	482950.74	1287939.56	данные отсутствуют	данные отсутствуют
884	482958.25	1287969.45	данные отсутствуют	данные отсутствуют
885	482956.27	1287969.95	данные отсутствуют	данные отсутствуют
886	482958.13	1287978.33	данные отсутствуют	данные отсутствуют
887	482965.57	1287995.34	данные отсутствуют	данные отсутствуют
888	482967.35	1287994.55	данные отсутствуют	данные отсутствуют
889	482981.85	1288032.03	данные отсутствуют	данные отсутствуют
890	482989.95	1288052.07	данные отсутствуют	данные отсутствуют
891	482993.6	1288079.4	данные отсутствуют	данные отсутствуют
892	482994.7	1288148.06	данные отсутствуют	данные отсутствуют
893	482992.01	1288147.99	данные отсутствуют	данные отсутствуют
894	482991.91	1288163.38	данные отсутствуют	данные отсутствуют
Государственный регистратор				ФГИС ЕГРН
полное наименование должности			подпись	инициалы, фамилия

М.П.

Выписка из Единого государственного реестра недвижимости об объекте недвижимости  
**Сведения о частях земельного участка**

<b>Земельный участок</b>			
(вид объекта недвижимости)			
Лист № ___ Раздела <b>4.2</b>	Всего листов раздела <b>4.2</b> : ___	Всего разделов: ___	Всего листов выписки: ___
<b>16.03.2021 № 99/2021/381407280</b>			
Кадастровый номер:		<b>47:01:0000000:50785</b>	

Номер точки	Координаты, м		Описание закрепления на местности	Средняя квадратическая погрешность определения координат характерных точек границы части земельного участка, м
	X	Y		
1	2	3	4	5
895	482995.65	1288163.48	данные отсутствуют	данные отсутствуют
896	483000.77	1288271.87	данные отсутствуют	данные отсутствуют
897	483000.53	1288282.92	данные отсутствуют	данные отсутствуют
898	483002.28	1288308.47	данные отсутствуют	данные отсутствуют
899	483004.9	1288321.5	данные отсутствуют	данные отсутствуют
900	483006.2	1288353.06	данные отсутствуют	данные отсутствуют
901	483007.73	1288407	данные отсутствуют	данные отсутствуют
902	483007.73	1288428.13	данные отсутствуют	данные отсутствуют
903	483007.14	1288442.6	данные отсутствуют	данные отсутствуют
904	483005.18	1288474.89	данные отсутствуют	данные отсутствуют
905	483003.31	1288505.7	данные отсутствуют	данные отсутствуют
906	483002.29	1288522.41	данные отсутствуют	данные отсутствуют
907	483002	1288527.28	данные отсутствуют	данные отсутствуют
908	483003.17	1288527.37	данные отсутствуют	данные отсутствуют
909	483001.98	1288553.32	данные отсутствуют	данные отсутствуют
910	483003.66	1288604.24	данные отсутствуют	данные отсутствуют
911	483004.43	1288623.73	данные отсутствуют	данные отсутствуют

Государственный регистратор		ФГИС ЕГРН
полное наименование должности	подпись	инициалы, фамилия

М.П.

Выписка из Единого государственного реестра недвижимости об объекте недвижимости  
**Сведения о частях земельного участка**

<b>Земельный участок</b>			
(вид объекта недвижимости)			
Лист № ____ Раздела <b>4.2</b>	Всего листов раздела <b>4.2</b> : ____	Всего разделов: ____	Всего листов выписки: ____
<b>16.03.2021 № 99/2021/381407280</b>			
Кадастровый номер:		<b>47:01:0000000:50785</b>	

Номер точки	Координаты, м		Описание закрепления на местности	Средняя квадратическая погрешность определения координат характерных точек границы части земельного участка, м
	X	Y		
1	2	3	4	5
912	483005.35	1288647.28	данные отсутствуют	данные отсутствуют
913	483006	1288662.67	данные отсутствуют	данные отсутствуют
914	483004.96	1288682.69	данные отсутствуют	данные отсутствуют
915	483005.58	1288704.84	данные отсутствуют	данные отсутствуют
916	483002.45	1288741.21	данные отсутствуют	данные отсутствуют
917	483004.4	1288741.54	данные отсутствуют	данные отсутствуют
918	483002.95	1288760.9	данные отсутствуют	данные отсутствуют
919	482997.35	1288786.49	данные отсутствуют	данные отсутствуют
920	482994.97	1288793.71	данные отсутствуют	данные отсутствуют
921	482989.12	1288807.04	данные отсутствуют	данные отсутствуют
922	482979.9	1288828.06	данные отсутствуют	данные отсутствуют
923	482977.35	1288839.94	данные отсутствуют	данные отсутствуют
924	482960.9	1288876.7	данные отсутствуют	данные отсутствуют
925	482945.45	1288903.44	данные отсутствуют	данные отсутствуют
926	482931	1288926.71	данные отсутствуют	данные отсутствуют
927	482905.5	1288959.3	данные отсутствуют	данные отсутствуют
928	482892.95	1288983.77	данные отсутствуют	данные отсутствуют

Государственный регистратор		ФГИС ЕГРН
полное наименование должности	подпись	инициалы, фамилия

М.П.

Выписка из Единого государственного реестра недвижимости об объекте недвижимости  
**Сведения о частях земельного участка**

<b>Земельный участок</b>			
(вид объекта недвижимости)			
Лист № ___ Раздела <b>4.2</b>	Всего листов раздела <b>4.2</b> : ___	Всего разделов: ___	Всего листов выписки: ___
<b>16.03.2021 № 99/2021/381407280</b>			
Кадастровый номер:		<b>47:01:0000000:50785</b>	

Номер точки	Координаты, м		Описание закрепления на местности	Средняя квадратическая погрешность определения координат характерных точек границы части земельного участка, м
	X	Y		
1	2	3	4	5
929	482800.35	1289130.54	данные отсутствуют	данные отсутствуют
930	482793.2	1289141.95	данные отсутствуют	данные отсутствуют
931	482790.35	1289146.47	данные отсутствуют	данные отсутствуют
932	482776.95	1289167.85	данные отсутствуют	данные отсутствуют
933	482762.3	1289195.24	данные отсутствуют	данные отсутствуют
934	482751.5	1289217.43	данные отсутствуют	данные отсутствуют
935	482744.25	1289232.31	данные отсутствуют	данные отсутствуют
936	482724.15	1289275.45	данные отсутствуют	данные отсутствуют
937	482701.1	1289315.43	данные отсутствуют	данные отсутствуют
938	482654.35	1289386.15	данные отсутствуют	данные отсутствуют
939	482613	1289458.8	данные отсутствуют	данные отсутствуют
940	482606.4	1289469.73	данные отсутствуют	данные отсутствуют
941	482560.05	1289546.61	данные отсутствуют	данные отсутствуют
942	482537.35	1289582.69	данные отсутствуют	данные отсутствуют
943	482530.55	1289598.76	данные отсутствуют	данные отсутствуют
944	482520.25	1289642.84	данные отсутствуют	данные отсутствуют
945	482494.5	1289743.61	данные отсутствуют	данные отсутствуют

Государственный регистратор		ФГИС ЕГРН
полное наименование должности	подпись	инициалы, фамилия

М.П.

Выписка из Единого государственного реестра недвижимости об объекте недвижимости  
**Сведения о частях земельного участка**

<b>Земельный участок</b>			
(вид объекта недвижимости)			
Лист № ____ Раздела <b>4.2</b>	Всего листов раздела <b>4.2</b> : ____	Всего разделов: ____	Всего листов выписки: ____
<b>16.03.2021 № 99/2021/381407280</b>			
Кадастровый номер:		<b>47:01:0000000:50785</b>	

Номер точки	Координаты, м		Описание закрепления на местности	Средняя квадратическая погрешность определения координат характерных точек границы части земельного участка, м
	X	Y		
1	2	3	4	5
946	482486.5	1289772.39	данные отсутствуют	данные отсутствуют
947	482477.2	1289792.9	данные отсутствуют	данные отсутствуют
948	482425.8	1289869.11	данные отсутствуют	данные отсутствуют
949	482403.6	1289902.05	данные отсутствуют	данные отсутствуют
950	482355.25	1289973.54	данные отсутствуют	данные отсутствуют
951	482351.85	1289981.86	данные отсутствуют	данные отсутствуют
952	482352.1	1290049.64	данные отсутствуют	данные отсутствуют
953	482357.15	1290227.75	данные отсутствуют	данные отсутствуют
954	482353.6	1290246.12	данные отсутствуют	данные отсутствуют
955	482316.75	1290373.32	данные отсутствуют	данные отсутствуют
956	482285.7	1290491.42	данные отсутствуют	данные отсутствуют
957	482243.45	1290661.05	данные отсутствуют	данные отсутствуют
958	482219.95	1290756.82	данные отсутствуют	данные отсутствуют
959	482170.72	1290838.23	данные отсутствуют	данные отсутствуют
960	482177.35	1290812.95	данные отсутствуют	данные отсутствуют
961	482216.35	1290654.11	данные отсутствуют	данные отсутствуют
962	482258.5	1290484.63	данные отсутствуют	данные отсутствуют
Государственный регистратор				ФГИС ЕГРН
полное наименование должности			подпись	инициалы, фамилия

М.П.



Выписка из Единого государственного реестра недвижимости об объекте недвижимости  
**Сведения о частях земельного участка**

<b>Земельный участок</b>			
(вид объекта недвижимости)			
Лист № ___ Раздела <b>4.2</b>	Всего листов раздела <b>4.2</b> : ___	Всего разделов: ___	Всего листов выписки: ___
<b>16.03.2021 № 99/2021/381407280</b>			
Кадастровый номер:		<b>47:01:0000000:50785</b>	

Номер точки	Координаты, м		Описание закрепления на местности	Средняя квадратическая погрешность определения координат характерных точек границы части земельного участка, м
	X	Y		
1	2	3	4	5
963	482289.8	1290365.79	данные отсутствуют	данные отсутствуют
964	482330.45	1289960.23	данные отсутствуют	данные отсутствуют
965	482452.65	1289779.2	данные отсутствуют	данные отсутствуют
966	482460.1	1289762.78	данные отсутствуют	данные отсутствуют
967	482467.45	1289736.39	данные отсутствуют	данные отсутствуют
968	482503.85	1289590.08	данные отсутствуют	данные отсутствуют
969	482512.4	1289569.71	данные отсутствуют	данные отсутствуют
970	482536.25	1289531.92	данные отсутствуют	данные отсутствуют
971	482582.4	1289455.27	данные отсутствуют	данные отсутствуют
972	482630.45	1289371.49	данные отсутствуют	данные отсутствуют
973	482677.25	1289300.71	данные отсутствуют	данные отсутствуют
974	482699.25	1289262.51	данные отсутствуют	данные отсутствуют
975	482726.35	1289205.17	данные отсутствуют	данные отсутствуют
976	482766.65	1289131.58	данные отсутствуют	данные отсутствуют
977	482777.74	1289114.06	данные отсутствуют	данные отсутствуют
978	482784.01	1289118.22	данные отсутствуют	данные отсутствуют
979	482789.11	1289110.19	данные отсутствуют	данные отсутствуют

Государственный регистратор		ФГИС ЕГРН
полное наименование должности	подпись	инициалы, фамилия

М.П.

Выписка из Единого государственного реестра недвижимости об объекте недвижимости  
**Сведения о частях земельного участка**

1626

<b>Земельный участок</b>			
(вид объекта недвижимости)			
Лист № ___ Раздела <b>4.2</b>	Всего листов раздела <b>4.2</b> : ___	Всего разделов: ___	Всего листов выписки: ___
<b>16.03.2021 № 99/2021/381407280</b>			
Кадастровый номер:		<b>47:01:0000000:50785</b>	

Номер точки	Координаты, м		Описание закрепления на местности	Средняя квадратическая погрешность определения координат характерных точек границы части земельного участка, м
	X	Y		
1	2	3	4	5
980	482802.49	1289089.08	данные отсутствуют	данные отсутствуют
981	482801.66	1289086.91	данные отсутствуют	данные отсутствуют
982	482814.08	1289069.36	данные отсутствуют	данные отсутствуют
983	482809.9	1289066.4	данные отсутствуют	данные отсутствуют
984	482837.7	1289025.27	данные отсутствуют	данные отсутствуют
985	482840.69	1289027.45	данные отсутствуют	данные отсутствуют
986	482853.94	1289005.94	данные отсутствуют	данные отсутствуют
987	482856.6	1289001.61	данные отсутствуют	данные отсутствуют
988	482865.53	1288988.16	данные отсутствуют	данные отсутствуют
989	482873.21	1288976.59	данные отсутствуют	данные отсутствуют
990	482867.24	1288971.78	данные отсутствуют	данные отсутствуют
991	482884.05	1288947.17	данные отсутствуют	данные отсутствуют
992	482900.11	1288927.24	данные отсутствуют	данные отсутствуют
993	482903.12	1288930.34	данные отсутствуют	данные отсутствуют
994	482919.14	1288910.5	данные отсутствуют	данные отсутствуют
995	482915.34	1288907.56	данные отсутствуют	данные отсутствуют
996	482925.7	1288893.38	данные отсутствуют	данные отсутствуют

Государственный регистратор		ФГИС ЕГРН
полное наименование должности	подпись	инициалы, фамилия

М.П.

Выписка из Единого государственного реестра недвижимости об объекте недвижимости  
**Сведения о частях земельного участка**

1627

<b>Земельный участок</b>			
(вид объекта недвижимости)			
Лист № ___ Раздела <b>4.2</b>	Всего листов раздела <b>4.2</b> : ___	Всего разделов: ___	Всего листов выписки: ___
<b>16.03.2021 № 99/2021/381407280</b>			
Кадастровый номер:		<b>47:01:0000000:50785</b>	

Номер точки	Координаты, м		Описание закрепления на местности	Средняя квадратическая погрешность определения координат характерных точек границы части земельного участка, м
	X	Y		
1	2	3	4	5
997	482929.73	1288888.92	данные отсутствуют	данные отсутствуют
998	482941.14	1288865.68	данные отсутствуют	данные отсутствуют
999	482938.6	1288863.28	данные отсутствуют	данные отсутствуют
1000	482973.6	1288784.6	данные отсутствуют	данные отсутствуют
1001	482977.36	1288786.66	данные отсутствуют	данные отсутствуют
1002	482982.36	1288762.44	данные отсутствуют	данные отсутствуют
1003	482983.32	1288754.13	данные отсутствуют	данные отсутствуют
1004	482984.9	1288738.87	данные отсутствуют	данные отсутствуют
1005	482986.43	1288723.95	данные отсутствуют	данные отсутствуют
1006	482988.67	1288702.16	данные отсутствуют	данные отсутствуют
1007	482984.95	1288700.37	данные отсутствуют	данные отсутствуют
1008	482986	1288664.2	данные отсутствуют	данные отсутствуют
1009	482983.75	1288656.78	данные отсутствуют	данные отсутствуют
1010	482981	1288618.39	данные отсутствуют	данные отсутствуют
1011	482975	1288614.79	данные отсутствуют	данные отсутствуют
1012	482974.85	1288575.33	данные отсутствуют	данные отсутствуют
1013	482975.55	1288524.48	данные отсутствуют	данные отсутствуют

Государственный регистратор		ФГИС ЕГРН
полное наименование должности	подпись	инициалы, фамилия

М.П.

Выписка из Единого государственного реестра недвижимости об объекте недвижимости  
**Сведения о частях земельного участка**

1628

<b>Земельный участок</b>			
(вид объекта недвижимости)			
Лист № ___ Раздела <b>4.2</b>	Всего листов раздела <b>4.2</b> : ___	Всего разделов: ___	Всего листов выписки: ___
<b>16.03.2021 № 99/2021/381407280</b>			
Кадастровый номер:		<b>47:01:0000000:50785</b>	

Номер точки	Координаты, м		Описание закрепления на местности	Средняя квадратическая погрешность определения координат характерных точек границы части земельного участка, м
	X	Y		
1	2	3	4	5
1014	482965.7	1288081.86	данные отсутствуют	данные отсутствуют
1015	482962.65	1288059.3	данные отсутствуют	данные отсутствуют
1016	482955.09	1288039.37	данные отсутствуют	данные отсутствуют
1017	482946.6	1288016.98	данные отсутствуют	данные отсутствуют
1018	482951.88	1288015.58	данные отсутствуют	данные отсутствуют
1019	482939.99	1287984.25	данные отсутствуют	данные отсутствуют
1020	482935.89	1287965.86	данные отсутствуют	данные отсутствуют
1021	482928.29	1287963.18	данные отсутствуют	данные отсутствуют
1022	482926.34	1287948.7	данные отсутствуют	данные отсутствуют
1023	482932.37	1287948.57	данные отсутствуют	данные отсутствуют
1024	482930.98	1287928.12	данные отсутствуют	данные отсутствуют
1025	482923.65	1287928.39	данные отсутствуют	данные отсутствуют
1026	482926	1287898.57	данные отсутствуют	данные отсутствуют
1027	482932.8	1287873.61	данные отсутствуют	данные отсутствуют
1028	482937.4	1287856.44	данные отсутствуют	данные отсутствуют
1029	482938.15	1287851.18	данные отсутствуют	данные отсутствуют
1030	482938.46	1287842.48	данные отсутствуют	данные отсутствуют
Государственный регистратор				ФГИС ЕГРН
полное наименование должности			подпись	инициалы, фамилия

М.П.

Выписка из Единого государственного реестра недвижимости об объекте недвижимости  
**Сведения о частях земельного участка**

1629

<b>Земельный участок</b>			
(вид объекта недвижимости)			
Лист № ___ Раздела <b>4.2</b>	Всего листов раздела <b>4.2</b> : ___	Всего разделов: ___	Всего листов выписки: ___
<b>16.03.2021 № 99/2021/381407280</b>			
Кадастровый номер:		<b>47:01:0000000:50785</b>	

Номер точки	Координаты, м		Описание закрепления на местности	Средняя квадратическая погрешность определения координат характерных точек границы части земельного участка, м
	X	Y		
1	2	3	4	5
1031	482945.08	1287796.99	данные отсутствуют	данные отсутствуют
1032	482944.9	1287770.12	данные отсутствуют	данные отсутствуют
1033	482940.1	1287708.93	данные отсутствуют	данные отсутствуют
1034	482944.37	1287708.24	данные отсутствуют	данные отсутствуют
1035	482956.73	1287659.72	данные отсутствуют	данные отсутствуют
1036	482954.3	1287658.71	данные отсутствуют	данные отсутствуют
1037	482957.8	1287651.24	данные отсутствуют	данные отсутствуют
1038	482976.3	1287627.01	данные отсутствуют	данные отсутствуют
1039	483026.55	1287576.4	данные отсутствуют	данные отсутствуют
1040	483035.07	1287582.02	данные отсутствуют	данные отсутствуют
1041	483038.19	1287578.57	данные отсутствуют	данные отсутствуют
1042	483035.4	1287567.51	данные отсутствуют	данные отсутствуют
1043	483050.85	1287551.97	данные отсутствуют	данные отсутствуют
1044	483076.75	1287523.67	данные отсутствуют	данные отсутствуют
1045	483092.65	1287503.87	данные отсутствуют	данные отсутствуют
1046	483121.25	1287467.91	данные отсутствуют	данные отсутствуют
1047	483126.25	1287456.63	данные отсутствуют	данные отсутствуют
Государственный регистратор				ФГИС ЕГРН
полное наименование должности			подпись	инициалы, фамилия

М.П.

Выписка из Единого государственного реестра недвижимости об объекте недвижимости  
**Сведения о частях земельного участка**

1630

<b>Земельный участок</b>			
(вид объекта недвижимости)			
Лист № ___ Раздела <b>4.2</b>	Всего листов раздела <b>4.2</b> : ___	Всего разделов: ___	Всего листов выписки: ___
<b>16.03.2021 № 99/2021/381407280</b>			
Кадастровый номер:		<b>47:01:0000000:50785</b>	

Номер точки	Координаты, м		Описание закрепления на местности	Средняя квадратическая погрешность определения координат характерных точек границы части земельного участка, м
	X	Y		
1	2	3	4	5
1048	483136	1287440.93	данные отсутствуют	данные отсутствуют
1049	483141.25	1287430.24	данные отсутствуют	данные отсутствуют
1050	483145.1	1287418.25	данные отсутствуют	данные отсутствуют
1051	483149.6	1287399.68	данные отсутствуют	данные отсутствуют
1052	483157.15	1287374.6	данные отсутствуют	данные отсутствуют
1053	483164.85	1287356.49	данные отсутствуют	данные отсутствуют
1054	483187.65	1287321.06	данные отсутствуют	данные отсутствуют
1055	483193.4	1287312.6	данные отсутствуют	данные отсутствуют
1056	483214.2	1287281.83	данные отсутствуют	данные отсутствуют
1057	483223.55	1287266.69	данные отсутствуют	данные отсутствуют
1058	483228.08	1287270.52	данные отсутствуют	данные отсутствуют
1059	483252.53	1287238.59	данные отсутствуют	данные отсутствуют
1060	483337.65	1287264.35	данные отсутствуют	данные отсутствуют
1061	483383.4	1287279.52	данные отсутствуют	данные отсутствуют
1062	483393.95	1287282.48	данные отсутствуют	данные отсутствуют
1063	483420.05	1287283.72	данные отсутствуют	данные отсутствуют
1064	483462.6	1287284.3	данные отсутствуют	данные отсутствуют
Государственный регистратор				ФГИС ЕГРН
полное наименование должности			подпись	инициалы, фамилия

М.П.

Выписка из Единого государственного реестра недвижимости об объекте недвижимости  
**Сведения о частях земельного участка**

<b>Земельный участок</b>			
(вид объекта недвижимости)			
Лист № ____ Раздела <b>4.2</b>	Всего листов раздела <b>4.2</b> : ____	Всего разделов: ____	Всего листов выписки: ____
<b>16.03.2021 № 99/2021/381407280</b>			
Кадастровый номер:		<b>47:01:0000000:50785</b>	

Номер точки	Координаты, м		Описание закрепления на местности	Средняя квадратическая погрешность определения координат характерных точек границы части земельного участка, м
	X	Y		
1	2	3	4	5
1065	483487.95	1287281.23	данные отсутствуют	данные отсутствуют
1066	484081.85	1286729.77	данные отсутствуют	данные отсутствуют
1067	484085.4	1286704.75	данные отсутствуют	данные отсутствуют
1068	484063.9	1286618.05	данные отсутствуют	данные отсутствуют
1069	484011.35	1286476.65	данные отсутствуют	данные отсутствуют
1070	484008.7	1286457.54	данные отсутствуют	данные отсутствуют
1071	484006.75	1286439.41	данные отсутствуют	данные отсутствуют
1072	484014	1286424.47	данные отсутствуют	данные отсутствуют
1072	484014	1286424.47	данные отсутствуют	данные отсутствуют
1073	484023.9	1286412.09	данные отсутствуют	данные отсутствуют
1073	484023.9	1286412.09	данные отсутствуют	данные отсутствуют
1074	484037.85	1286390.09	данные отсутствуют	данные отсутствуют
1074	484037.85	1286390.09	данные отсутствуют	данные отсутствуют
1075	484051.6	1286376.76	данные отсутствуют	данные отсутствуют
1075	484051.6	1286376.76	данные отсутствуют	данные отсутствуют
1076	484059.2	1286369.36	данные отсутствуют	данные отсутствуют
1076	484059.2	1286369.36	данные отсутствуют	данные отсутствуют

Государственный регистратор		ФГИС ЕГРН
полное наименование должности	подпись	инициалы, фамилия

М.П.

Выписка из Единого государственного реестра недвижимости об объекте недвижимости  
**Сведения о частях земельного участка**

<b>Земельный участок</b>			
(вид объекта недвижимости)			
Лист № ___ Раздела <b>4.2</b>	Всего листов раздела <b>4.2</b> : ___	Всего разделов: ___	Всего листов выписки: ___
<b>16.03.2021 № 99/2021/381407280</b>			
Кадастровый номер:		<b>47:01:0000000:50785</b>	

Номер точки	Координаты, м		Описание закрепления на местности	Средняя квадратическая погрешность определения координат характерных точек границы части земельного участка, м
	X	Y		
1	2	3	4	5
1077	484065.25	1286374.65	данные отсутствуют	данные отсутствуют
1077	484065.25	1286374.65	данные отсутствуют	данные отсутствуют
1078	484082	1286358.41	данные отсутствуют	данные отсутствуют
1078	484082	1286358.41	данные отсутствуют	данные отсутствуют
1079	484076.85	1286352.26	данные отсутствуют	данные отсутствуют
1079	484076.85	1286352.26	данные отсутствуют	данные отсутствуют
1080	484101.7	1286328.13	данные отсутствуют	данные отсутствуют
1080	484101.7	1286328.13	данные отсутствуют	данные отсутствуют
1081	484105.31	1286329.54	данные отсутствуют	данные отсутствуют
1081	484105.31	1286329.54	данные отсутствуют	данные отсутствуют
1082	484107.63	1286323.61	данные отсутствуют	данные отсутствуют
1083	507445.21	1291767.96	данные отсутствуют	данные отсутствуют
1084	507441.59	1291781.19	данные отсутствуют	данные отсутствуют
1085	507454.54	1291784.75	данные отсутствуют	данные отсутствуют
1086	507441.79	1291791.38	данные отсутствуют	данные отсутствуют
1087	507416.81	1291784.53	данные отсутствуют	данные отсутствуют
1088	507423.01	1291761.88	данные отсутствуют	данные отсутствуют
Государственный регистратор				ФГИС ЕГРН
полное наименование должности			подпись	инициалы, фамилия

М.П.



Выписка из Единого государственного реестра недвижимости об объекте недвижимости  
**Сведения о частях земельного участка**

<b>Земельный участок</b>			
<small>(вид объекта недвижимости)</small>			
Лист № ___ Раздела <b>4.2</b>	Всего листов раздела <b>4.2</b> : ___	Всего разделов: ___	Всего листов выписки: ___
<b>16.03.2021 № 99/2021/381407280</b>			
Кадастровый номер:		<b>47:01:0000000:50785</b>	

Номер точки	Координаты, м		Описание закрепления на местности	Средняя квадратическая погрешность определения координат характерных точек границы части земельного участка, м
	X	Y		
1	2	3	4	5
1089	484667.94	1286594.49	данные отсутствуют	данные отсутствуют
1090	484667.98	1286594.54	данные отсутствуют	данные отсутствуют
1091	484667.41	1286594.26	данные отсутствуют	данные отсутствуют
1092	484567.25	1286534.78	данные отсутствуют	данные отсутствуют
1093	484594.67	1286553.6	данные отсутствуют	данные отсутствуют
1094	484596.57	1286555.39	данные отсутствуют	данные отсутствуют
1095	484592.8	1286553.16	данные отсутствуют	данные отсутствуют
1096	484564.89	1286533.36	данные отсутствуют	данные отсутствуют
1097	484012.42	1286427.73	данные отсутствуют	данные отсутствуют
1098	484035.9	1286448.78	данные отсутствуют	данные отсутствуют
1099	484036.21	1286451.54	данные отсутствуют	данные отсутствуют
1100	484035.93	1286451.49	данные отсутствуют	данные отсутствуют
1101	484033.9	1286450.06	данные отсутствуют	данные отсутствуют
1102	484035.27	1286451.55	данные отсутствуют	данные отсутствуют
1103	484038.04	1286465.33	данные отсутствуют	данные отсутствуют
1104	484040.02	1286475.19	данные отсутствуют	данные отсутствуют
1105	484042.42	1286487.15	данные отсутствуют	данные отсутствуют
Государственный регистратор				ФГИС ЕГРН
полное наименование должности			подпись	инициалы, фамилия

М.П.

Выписка из Единого государственного реестра недвижимости об объекте недвижимости  
**Сведения о частях земельного участка**

1634

<b>Земельный участок</b>			
(вид объекта недвижимости)			
Лист № ___ Раздела <b>4.2</b>	Всего листов раздела <b>4.2</b> : ___	Всего разделов: ___	Всего листов выписки: ___
<b>16.03.2021 № 99/2021/381407280</b>			
Кадастровый номер:		<b>47:01:0000000:50785</b>	

Номер точки	Координаты, м		Описание закрепления на местности	Средняя квадратическая погрешность определения координат характерных точек границы части земельного участка, м
	X	Y		
1	2	3	4	5
1106	484052.31	1286530.98	данные отсутствуют	данные отсутствуют
1107	484075.48	1286571.07	данные отсутствуют	данные отсутствуют
1108	484077.99	1286577.46	данные отсутствуют	данные отсутствуют
1109	484102.2	1286651.56	данные отсутствуют	данные отсутствуют
1110	484111.48	1286702.41	данные отсутствуют	данные отсутствуют
1111	484101.68	1286763.29	данные отсутствуют	данные отсутствуют
1112	484091.79	1286788.41	данные отсутствуют	данные отсутствуют
1113	484099.51	1286764.16	данные отсутствуют	данные отсутствуют
1114	484109.45	1286702.43	данные отсутствуют	данные отсутствуют
1115	484100.26	1286652.05	данные отсутствуют	данные отсутствуют
1116	484074.63	1286573.61	данные отсутствуют	данные отсутствуют
1117	484050.42	1286531.72	данные отсутствуют	данные отсутствуют
1118	484040.46	1286487.56	данные отсутствуют	данные отсутствуют
1119	484033.44	1286452.58	данные отсутствуют	данные отсутствуют
1120	484010.65	1286431.38	данные отсутствуют	данные отсутствуют
1120	484010.65	1286431.38	данные отсутствуют	данные отсутствуют
1121	484012.06	1286428.47	данные отсутствуют	данные отсутствуют
Государственный регистратор				ФГИС ЕГРН
полное наименование должности			подпись	инициалы, фамилия

М.П.

Выписка из Единого государственного реестра недвижимости об объекте недвижимости  
**Сведения о частях земельного участка**

<b>Земельный участок</b>			
(вид объекта недвижимости)			
Лист № __ Раздела <b>4.2</b>	Всего листов раздела <b>4.2</b> : __	Всего разделов: __	Всего листов выписки: __
<b>16.03.2021 № 99/2021/381407280</b>			
Кадастровый номер:		<b>47:01:0000000:50785</b>	

Номер точки	Координаты, м		Описание закрепления на местности	Средняя квадратическая погрешность определения координат характерных точек границы части земельного участка, м
	X	Y		
1	2	3	4	5
1122	484030.28	1286441.68	данные отсутствуют	данные отсутствуют
1123	484035.37	1286443.96	данные отсутствуют	данные отсутствуют
1124	484035.62	1286446.27	данные отсутствуют	данные отсутствуют
1125	484029.27	1286443.42	данные отсутствуют	данные отсутствуют
1126	484011.17	1286430.3	данные отсутствуют	данные отсутствуют
1127	513683.7	1293300.82	данные отсутствуют	данные отсутствуют
1128	513683.27	1293299.64	данные отсутствуют	данные отсутствуют
1129	513688.01	1293297.87	данные отсутствуют	данные отсутствуют
1130	516014.52	1293604.36	данные отсутствуют	данные отсутствуют
1131	516018.07	1293617.98	данные отсутствуют	данные отсутствуют
1132	515995.95	1293623.74	данные отсутствуют	данные отсутствуют
1133	515994.15	1293616.82	данные отсутствуют	данные отсутствуют
1134	513690.67	1293260.71	данные отсутствуют	данные отсутствуют
1135	513700.32	1293289.45	данные отсутствуют	данные отсутствуют
1136	513691.74	1293295.32	данные отсутствуют	данные отсутствуют
1137	513682.19	1293266.88	данные отсутствуют	данные отсутствуют
1138	484035.87	1286448.49	данные отсутствуют	данные отсутствуют

Государственный регистратор		ФГИС ЕГРН
полное наименование должности	подпись	инициалы, фамилия

М.П.

Выписка из Единого государственного реестра недвижимости об объекте недвижимости  
**Сведения о частях земельного участка**

1636

<b>Земельный участок</b>			
(вид объекта недвижимости)			
Лист № ___ Раздела <b>4.2</b>	Всего листов раздела <b>4.2</b> : ___	Всего разделов: ___	Всего листов выписки: ___
<b>16.03.2021 № 99/2021/381407280</b>			
Кадастровый номер:		<b>47:01:0000000:50785</b>	

Номер точки	Координаты, м		Описание закрепления на местности	Средняя квадратическая погрешность определения координат характерных точек границы части земельного участка, м
	X	Y		
1	2	3	4	5
1139	484036.11	1286450.69	данные отсутствуют	данные отсутствуют
1140	484035.33	1286450.7	данные отсутствуют	данные отсутствуют
1141	484011.68	1286429.26	данные отсутствуют	данные отсутствуют
1142	484012.59	1286427.38	данные отсутствуют	данные отсутствуют
1143	482999.33	1288241.34	данные отсутствуют	данные отсутствуют
1144	482989.13	1288241.41	данные отсутствуют	данные отсутствуют
1145	482989.1	1288237.41	данные отсутствуют	данные отсутствуют
1146	482999.14	1288237.34	данные отсутствуют	данные отсутствуют
1147	514195.85	1293090.98	данные отсутствуют	данные отсутствуют
1148	514178.72	1293102.41	данные отсутствуют	данные отсутствуют
1149	514172.01	1293092.36	данные отсутствуют	данные отсутствуют
1150	514192.05	1293094.45	данные отсутствуют	данные отсутствуют
1151	514182.68	1293100.21	данные отсутствуют	данные отсутствуют
1152	514177.43	1293091.68	данные отсутствуют	данные отсутствуют
1153	514189.92	1293090.99	данные отсутствуют	данные отсутствуют
1154	485383.77	1287189.31	данные отсутствуют	данные отсутствуют
1155	485379.76	1287189.53	данные отсутствуют	данные отсутствуют
Государственный регистратор				ФГИС ЕГРН
полное наименование должности			подпись	инициалы, фамилия

М.П.

Выписка из Единого государственного реестра недвижимости об объекте недвижимости  
**Сведения о частях земельного участка**

<b>Земельный участок</b>			
(вид объекта недвижимости)			
Лист № ___ Раздела <b>4.2</b>	Всего листов раздела <b>4.2</b> : ___	Всего разделов: ___	Всего листов выписки: ___
<b>16.03.2021 № 99/2021/381407280</b>			
Кадастровый номер:		<b>47:01:0000000:50785</b>	

Номер точки	Координаты, м		Описание закрепления на местности	Средняя квадратическая погрешность определения координат характерных точек границы части земельного участка, м
	X	Y		
1	2	3	4	5
1156	485378.61	1287168.81	данные отсутствуют	данные отсутствуют
1157	485383.87	1287168.52	данные отсутствуют	данные отсутствуют
1158	483003.52	1288599.85	данные отсутствуют	данные отсутствуют
1159	483003.34	1288599.88	данные отсутствуют	данные отсутствуют
1160	482998.09	1288599.92	данные отсутствуют	данные отсутствуют
1161	482996.09	1288599.94	данные отсутствуют	данные отсутствуют
1162	482996.05	1288595.94	данные отсутствуют	данные отсутствуют
1163	482998.05	1288595.92	данные отсутствуют	данные отсутствуют
1164	483002.98	1288595.88	данные отсутствуют	данные отсутствуют
1165	483003.38	1288595.81	данные отсутствуют	данные отсутствуют
1166	482765.64	1293304.17	данные отсутствуют	данные отсутствуют
1167	482757.43	1293309.82	данные отсутствуют	данные отсутствуют
1168	482754.69	1293306.84	данные отсутствуют	данные отсутствуют
1169	482763.84	1293300.58	данные отсутствуют	данные отсутствуют
1170	507408.54	1291757.91	данные отсутствуют	данные отсутствуют
1171	507456.75	1291771.12	данные отсутствуют	данные отсутствуют
1172	507450.54	1291793.79	данные отсутствуют	данные отсутствуют

Государственный регистратор		ФГИС ЕГРН
полное наименование должности	подпись	инициалы, фамилия

М.П.

Выписка из Единого государственного реестра недвижимости об объекте недвижимости  
**Сведения о частях земельного участка**

1638

<b>Земельный участок</b>			
(вид объекта недвижимости)			
Лист № ___ Раздела <b>4.2</b>	Всего листов раздела <b>4.2</b> : ___	Всего разделов: ___	Всего листов выписки: ___
<b>16.03.2021 № 99/2021/381407280</b>			
Кадастровый номер:		<b>47:01:0000000:50785</b>	

Номер точки	Координаты, м		Описание закрепления на местности	Средняя квадратическая погрешность определения координат характерных точек границы части земельного участка, м
	X	Y		
1	2	3	4	5
1173	507402.33	1291780.57	данные отсутствуют	данные отсутствуют
1174	485383.85	1287173.21	данные отсутствуют	данные отсутствуют
1175	485383.8	1287184.23	данные отсутствуют	данные отсутствуют
1176	485375.64	1287183.67	данные отсутствуют	данные отсутствуют
1177	485376.39	1287172.69	данные отсутствуют	данные отсутствуют
1178	482680.44	1293195.48	данные отсутствуют	данные отсутствуют
1179	482682.98	1293198.57	данные отсутствуют	данные отсутствуют
1180	482667.48	1293212.37	данные отсутствуют	данные отсутствуют
1181	482664.97	1293209.26	данные отсутствуют	данные отсутствуют
1182	516563.54	1293775.28	данные отсутствуют	данные отсутствуют
1183	516572.63	1293784.97	данные отсутствуют	данные отсутствуют
1184	516564.8	1293776.83	данные отсутствуют	данные отсутствуют
1185	516496.2	1293711.86	данные отсутствуют	данные отсутствуют
1186	516498.74	1293714.77	данные отсутствуют	данные отсутствуют
1187	516484.66	1293707.3	данные отсутствуют	данные отсутствуют
1188	516032.52	1293626.26	данные отсутствуют	данные отсутствуют
1189	516014.2	1293637.63	данные отсутствуют	данные отсутствуют

Государственный регистратор		ФГИС ЕГРН
полное наименование должности	подпись	инициалы, фамилия

М.П.

Выписка из Единого государственного реестра недвижимости об объекте недвижимости  
**Сведения о частях земельного участка**

1639

<b>Земельный участок</b>			
(вид объекта недвижимости)			
Лист № ___ Раздела <b>4.2</b>	Всего листов раздела <b>4.2</b> : ___	Всего разделов: ___	Всего листов выписки: ___
<b>16.03.2021 № 99/2021/381407280</b>			
Кадастровый номер:		<b>47:01:0000000:50785</b>	

Номер точки	Координаты, м		Описание закрепления на местности	Средняя квадратическая погрешность определения координат характерных точек границы части земельного участка, м
	X	Y		
1	2	3	4	5
1190	516007.02	1293640.41	данные отсутствуют	данные отсутствуют
1191	515975.19	1293659.3	данные отсутствуют	данные отсутствуют
1192	515975.72	1293661.29	данные отсутствуют	данные отсутствуют
1193	515972.14	1293663.4	данные отсутствуют	данные отсутствуют
1194	515970.54	1293657.4	данные отсутствуют	данные отсутствуют
1195	516005.27	1293636.8	данные отсутствуют	данные отсутствуют
1196	515737.47	1293813.61	данные отсутствуют	данные отсутствуют
1197	515716.2	1293826.03	данные отсутствуют	данные отсутствуют
1198	515700.55	1293835.16	данные отсутствуют	данные отсутствуют
1199	515689.18	1293842.76	данные отсутствуют	данные отсутствуют
1200	515689.66	1293840.9	данные отсутствуют	данные отсутствуют
1201	515748.47	1293806.25	данные отсутствуют	данные отсутствуют
1202	515752.99	1293803.63	данные отсутствуют	данные отсутствуют
1203	515595.34	1293845.27	данные отсутствуют	данные отсутствуют
1204	515599.63	1293845.38	данные отсутствуют	данные отсутствуют
1205	515588.1	1293872.74	данные отсутствуют	данные отсутствуют
1206	515584.21	1293871.66	данные отсутствуют	данные отсутствуют

Государственный регистратор		ФГИС ЕГРН
полное наименование должности	подпись	инициалы, фамилия

М.П.

Выписка из Единого государственного реестра недвижимости об объекте недвижимости  
**Сведения о частях земельного участка**

1640

<b>Земельный участок</b>			
<small>(вид объекта недвижимости)</small>			
Лист № ___ Раздела <b>4.2</b>	Всего листов раздела <b>4.2</b> : ___	Всего разделов: ___	Всего листов выписки: ___
<b>16.03.2021 № 99/2021/381407280</b>			
Кадастровый номер:		<b>47:01:0000000:50785</b>	

Номер точки	Координаты, м		Описание закрепления на местности	Средняя квадратическая погрешность определения координат характерных точек границы части земельного участка, м
	X	Y		
1	2	3	4	5
1207	516302.01	1293595.95	данные отсутствуют	данные отсутствуют
1208	516312.73	1293601.69	данные отсутствуют	данные отсутствуют
1209	516318.99	1293604.58	данные отсутствуют	данные отсутствуют
1210	516321.09	1293605.37	данные отсутствуют	данные отсутствуют
1211	516311.44	1293627.53	данные отсутствуют	данные отсутствуют
1212	516320.89	1293632.8	данные отсутствуют	данные отсутствуют
1213	516320.77	1293633.01	данные отсутствуют	данные отсутствуют
1214	516309.06	1293627.83	данные отсутствуют	данные отсутствуют
1215	516307.24	1293627.14	данные отсутствуют	данные отсутствуют
1216	516316.75	1293605.33	данные отсутствуют	данные отсутствуют
1217	516301.99	1293595.97	данные отсутствуют	данные отсутствуют
1218	482332.09	1290157.56	данные отсутствуют	данные отсутствуют
1219	482336.2	1290178.07	данные отсутствуют	данные отсутствуют
1220	482327.75	1290179.76	данные отсутствуют	данные отсутствуют
1221	482327.15	1290158.55	данные отсутствуют	данные отсутствуют

Государственный регистратор		ФГИС ЕГРН
полное наименование должности	подпись	инициалы, фамилия

М.П.



Выписка из Единого государственного реестра недвижимости об объекте недвижимости  
**Сведения о частях земельного участка**

Земельный участок				
(вид объекта недвижимости)				
Лист № __ Раздела <b>4.2</b>		Всего листов раздела <b>4.2</b> : __		Всего разделов: __
Всего листов выписки: __				
<b>16.03.2021 № 99/2021/381407280</b>				
Кадастровый номер:			<b>47:01:0000000:50785</b>	
Сведения о характерных точках границы части (частей) земельного участка				
Учетный номер части: 6				
Система координат: МСК 53 (Зона-2)				
Зона №				
Номер точки	Координаты, м		Описание закрепления на местности	Средняя квадратическая погрешность определения координат характерных точек границы части земельного участка, м
	X	Y		
1	2	3	4	5
1	483614.01	1294988.03	данные отсутствуют	данные отсутствуют
2	483586.03	1295003.62	данные отсутствуют	данные отсутствуют
3	483586	1294999.79	данные отсутствуют	данные отсутствуют
4	483586.03	1294969.27	данные отсутствуют	данные отсутствуют
5	483614.05	1294953.67	данные отсутствуют	данные отсутствуют
6	516485.46	1293676.23	данные отсутствуют	данные отсутствуют
7	516505.16	1293686.55	данные отсутствуют	данные отсутствуют
8	516504.54	1293706.98	данные отсутствуют	данные отсутствуют
9	516501.72	1293713.63	данные отсутствуют	данные отсутствуют
10	516498.81	1293714.81	данные отсутствуют	данные отсутствуют
11	516484.96	1293707.46	данные отсутствуют	данные отсутствуют
12	516484.54	1293706.36	данные отсутствуют	данные отсутствуют
13	516037.02	1293591.58	данные отсутствуют	данные отсутствуют
14	516037.05	1293593.68	данные отсутствуют	данные отсутствуют
15	516014.73	1293608.18	данные отсутствуют	данные отсутствуют
16	515989.71	1293624.54	данные отсутствуют	данные отсутствуют
Государственный регистратор			ФГИС ЕГРН	
полное наименование должности			подпись	
			инициалы, фамилия	

М.П.

Выписка из Единого государственного реестра недвижимости об объекте недвижимости  
**Сведения о частях земельного участка**

<b>Земельный участок</b>			
(вид объекта недвижимости)			
Лист № ____ Раздела <b>4.2</b>	Всего листов раздела <b>4.2</b> : ____	Всего разделов: ____	Всего листов выписки: ____
<b>16.03.2021 № 99/2021/381407280</b>			
Кадастровый номер:		<b>47:01:0000000:50785</b>	

Номер точки	Координаты, м		Описание закрепления на местности	Средняя квадратическая погрешность определения координат характерных точек границы части земельного участка, м
	X	Y		
1	2	3	4	5
17	515982.22	1293625.97	данные отсутствуют	данные отсутствуют
18	515980.78	1293624.99	данные отсутствуют	данные отсутствуют
19	516031.6	1293593.92	данные отсутствуют	данные отсутствуют
20	482671.77	1293184.94	данные отсутствуют	данные отсутствуют
21	482675.6	1293189.6	данные отсутствуют	данные отсутствуют
21	482675.6	1293189.6	данные отсутствуют	данные отсутствуют
22	482685.76	1293201.95	данные отсутствуют	данные отсутствуют
23	482670.49	1293216.09	данные отсутствуют	данные отсутствуют
24	482656.63	1293198.96	данные отсутствуют	данные отсутствуют
25	515567.05	1293837.89	данные отсутствуют	данные отсутствуют
26	515590.13	1293844.35	данные отсутствуют	данные отсутствуют
27	515582.73	1293848.04	данные отсутствуют	данные отсутствуют
28	515575.96	1293845.77	данные отсутствуют	данные отсутствуют
29	515563	1293835.49	данные отсутствуют	данные отсутствуют
30	515416.7	1293713.53	данные отсутствуют	данные отсутствуют
31	515453.45	1293734.41	данные отсутствуют	данные отсутствуют
32	515474.7	1293749.5	данные отсутствуют	данные отсутствуют

Государственный регистратор		ФГИС ЕГРН
полное наименование должности	подпись	инициалы, фамилия

М.П.

Выписка из Единого государственного реестра недвижимости об объекте недвижимости  
**Сведения о частях земельного участка**

<b>Земельный участок</b>			
(вид объекта недвижимости)			
Лист № ____ Раздела <b>4.2</b>	Всего листов раздела <b>4.2</b> : ____	Всего разделов: ____	Всего листов выписки: ____
<b>16.03.2021 № 99/2021/381407280</b>			
Кадастровый номер:		<b>47:01:0000000:50785</b>	

Номер точки	Координаты, м		Описание закрепления на местности	Средняя квадратическая погрешность определения координат характерных точек границы части земельного участка, м
	X	Y		
1	2	3	4	5
33	515512.55	1293795.29	данные отсутствуют	данные отсутствуют
34	515512.9	1293795.66	данные отсутствуют	данные отсутствуют
35	515484.68	1293773.1	данные отсутствуют	данные отсутствуют
36	515437.79	1293735.72	данные отсутствуют	данные отсутствуют
37	515397.61	1293703.62	данные отсутствуют	данные отсутствуют
38	514260.15	1293090.81	данные отсутствуют	данные отсутствуют
39	514282.37	1293095.34	данные отсутствуют	данные отсутствуют
40	514231.17	1293100.1	данные отсутствуют	данные отсутствуют
41	514166.17	1293105.22	данные отсутствуют	данные отсутствуют
42	514103.81	1293110.05	данные отсутствуют	данные отсутствуют
43	514079.6	1293112.22	данные отсутствуют	данные отсутствуют
44	514154.45	1293094.58	данные отсутствуют	данные отсутствуют
45	514182.75	1293091.01	данные отсутствуют	данные отсутствуют
45	514182.75	1293091.01	данные отсутствуют	данные отсутствуют
45	514182.75	1293091.01	данные отсутствуют	данные отсутствуют
46	506992.19	1291643.32	данные отсутствуют	данные отсутствуют
47	507040.42	1291656.99	данные отсутствуют	данные отсутствуют

Государственный регистратор		ФГИС ЕГРН
полное наименование должности	подпись	инициалы, фамилия

М.П.

Выписка из Единого государственного реестра недвижимости об объекте недвижимости  
**Сведения о частях земельного участка**

<b>Земельный участок</b>			
(вид объекта недвижимости)			
Лист № ___ Раздела <b>4.2</b>	Всего листов раздела <b>4.2</b> : ___	Всего разделов: ___	Всего листов выписки: ___
<b>16.03.2021 № 99/2021/381407280</b>			
Кадастровый номер:		<b>47:01:0000000:50785</b>	

Номер точки	Координаты, м		Описание закрепления на местности	Средняя квадратическая погрешность определения координат характерных точек границы части земельного участка, м
	X	Y		
1	2	3	4	5
48	507032.21	1291679.67	данные отсутствуют	данные отсутствуют
49	506983.81	1291666.49	данные отсутствуют	данные отсутствуют
50	482714.02	1293235.37	данные отсутствуют	данные отсутствуют
51	482744.74	1293270.7	данные отсутствуют	данные отсутствуют
51	482744.74	1293270.7	данные отсутствуют	данные отсутствуют
52	482746.59	1293273.35	данные отсутствуют	данные отсутствуют
53	482734.28	1293284.7	данные отсутствуют	данные отсутствуют
54	482726.1	1293275.83	данные отсутствуют	данные отсутствуют
55	482699.49	1293248.75	данные отсутствуют	данные отсутствуют
56	484084.19	1286682.61	данные отсутствуют	данные отсутствуют
57	484088.53	1286686.81	данные отсутствуют	данные отсутствуют
58	484094.29	1286687.35	данные отсутствуют	данные отсутствуют
59	484102.82	1286687.72	данные отсутствуют	данные отсутствуют
60	484109.77	1286687.59	данные отсутствуют	данные отсутствуют
61	484111.96	1286688.29	данные отсутствуют	данные отсутствуют
62	484112.75	1286688.63	данные отсутствуют	данные отсутствуют
63	484112.84	1286690.85	данные отсутствуют	данные отсутствуют

Государственный регистратор		ФГИС ЕГРН
полное наименование должности	подпись	инициалы, фамилия

М.П.

Выписка из Единого государственного реестра недвижимости об объекте недвижимости  
**Сведения о частях земельного участка**

<b>Земельный участок</b>			
(вид объекта недвижимости)			
Лист № ____ Раздела <b>4.2</b>	Всего листов раздела <b>4.2</b> : ____	Всего разделов: ____	Всего листов выписки: ____
<b>16.03.2021 № 99/2021/381407280</b>			
Кадастровый номер:		<b>47:01:0000000:50785</b>	

Номер точки	Координаты, м		Описание закрепления на местности	Средняя квадратическая погрешность определения координат характерных точек границы части земельного участка, м
	X	Y		
1	2	3	4	5
64	484111.21	1286690.15	данные отсутствуют	данные отсутствуют
65	484109.49	1286689.6	данные отсутствуют	данные отсутствуют
66	484102.81	1286689.72	данные отсутствуют	данные отсутствуют
67	484094.18	1286689.35	данные отсутствуют	данные отсутствуют
68	484087.6	1286688.7	данные отсутствуют	данные отсутствуют
69	484084.63	1286685.81	данные отсутствуют	данные отсутствуют
70	484084.55	1286683.74	данные отсутствуют	данные отсутствуют
70	484084.55	1286683.74	данные отсутствуют	данные отсутствуют
71	484083.75	1286808.85	данные отсутствуют	данные отсутствуют
71	484083.75	1286808.85	данные отсутствуют	данные отсутствуют
72	484067.6	1286842.37	данные отсутствуют	данные отсутствуют
72	484067.6	1286842.37	данные отсутствуют	данные отсутствуют
73	484059.03	1286858.41	данные отсутствуют	данные отсутствуют
74	484049.1	1286873.89	данные отсутствуют	данные отсутствуют
75	484043.8	1286883.06	данные отсутствуют	данные отсутствуют
76	484035.35	1286896.55	данные отсутствуют	данные отсутствуют
77	484035.3	1286894.34	данные отсутствуют	данные отсутствуют

Государственный регистратор		ФГИС ЕГРН
полное наименование должности	подпись	инициалы, фамилия

М.П.

Выписка из Единого государственного реестра недвижимости об объекте недвижимости  
**Сведения о частях земельного участка**

1646

<b>Земельный участок</b>			
(вид объекта недвижимости)			
Лист № ____ Раздела <b>4.2</b>	Всего листов раздела <b>4.2</b> : ____	Всего разделов: ____	Всего листов выписки: ____
<b>16.03.2021 № 99/2021/381407280</b>			
Кадастровый номер:		<b>47:01:0000000:50785</b>	

Номер точки	Координаты, м		Описание закрепления на местности	Средняя квадратическая погрешность определения координат характерных точек границы части земельного участка, м
	X	Y		
1	2	3	4	5
78	484036.81	1286891.13	данные отсутствуют	данные отсутствуют
79	484047.38	1286872.87	данные отсутствуют	данные отсутствуют
80	484063.1	1286848.35	данные отсутствуют	данные отсутствуют
81	484068.48	1286839.5	данные отсутствуют	данные отсутствуют
82	484095.23	1286777.93	данные отсутствуют	данные отсутствуют
83	484097.52	1286773.86	данные отсутствуют	данные отсутствуют
84	484018.53	1286499.75	данные отсутствуют	данные отсутствуют
85	484062.88	1286600.14	данные отсутствуют	данные отсутствуют
86	484075.35	1286652.89	данные отсутствуют	данные отсутствуют
87	484077.33	1286660.77	данные отсутствуют	данные отсутствуют
88	484068.57	1286632.89	данные отсутствуют	данные отсутствуют
89	484060.96	1286600.69	данные отсутствуют	данные отсутствуют
90	484024.77	1286518.82	данные отсутствуют	данные отсутствуют
91	484019.45	1286505.33	данные отсутствуют	данные отсутствуют
91	484019.45	1286505.33	данные отсутствуют	данные отсутствуют
91	484019.45	1286505.33	данные отсутствуют	данные отсутствуют
92	484015.05	1286489.75	данные отсутствуют	данные отсутствуют

Государственный регистратор		ФГИС ЕГРН
полное наименование должности	подпись	инициалы, фамилия

М.П.

Выписка из Единого государственного реестра недвижимости об объекте недвижимости  
**Сведения о частях земельного участка**

1647

<b>Земельный участок</b>			
(вид объекта недвижимости)			
Лист № ____ Раздела <b>4.2</b>	Всего листов раздела <b>4.2</b> : ____	Всего разделов: ____	Всего листов выписки: ____
<b>16.03.2021 № 99/2021/381407280</b>			
Кадастровый номер:		<b>47:01:0000000:50785</b>	

Номер точки	Координаты, м		Описание закрепления на местности	Средняя квадратическая погрешность определения координат характерных точек границы части земельного участка, м
	X	Y		
1	2	3	4	5
93	482745.59	1293271.91	данные отсутствуют	данные отсутствуют
94	482723.66	1293273.35	данные отсутствуют	данные отсутствуют
95	482721.85	1293271.51	данные отсутствуют	данные отсутствуют
96	482744.16	1293270.03	данные отсутствуют	данные отсутствуют
97	482695.43	1293213.7	данные отсутствуют	данные отсутствуют
97	482695.43	1293213.7	данные отсутствуют	данные отсутствуют
98	482700.13	1293219.41	данные отсутствуют	данные отсутствуют
98	482700.13	1293219.41	данные отсутствуют	данные отсутствуют
99	482728.72	1293252.29	данные отсутствуют	данные отсутствуют
100	482715.02	1293264.56	данные отсутствуют	данные отсутствуют
101	482684.8	1293233.8	данные отсутствуют	данные отсутствуют
101	482684.8	1293233.8	данные отсутствуют	данные отсутствуют
102	482677.88	1293225.24	данные отсутствуют	данные отсутствуют
103	482693.4	1293211.23	данные отсутствуют	данные отсутствуют
103	482693.4	1293211.23	данные отсутствуют	данные отсутствуют
104	507048.31	1291659.22	данные отсутствуют	данные отсутствуют
104	507048.31	1291659.22	данные отсутствуют	данные отсутствуют
Государственный регистратор			ФГИС ЕГРН	
полное наименование должности			подпись	
			инициалы, фамилия	

М.П.

Выписка из Единого государственного реестра недвижимости об объекте недвижимости  
**Сведения о частях земельного участка**

1648

<b>Земельный участок</b>			
(вид объекта недвижимости)			
Лист № ___ Раздела <b>4.2</b>	Всего листов раздела <b>4.2</b> : ___	Всего разделов: ___	Всего листов выписки: ___
<b>16.03.2021 № 99/2021/381407280</b>			
Кадастровый номер:		<b>47:01:0000000:50785</b>	

Номер точки	Координаты, м		Описание закрепления на местности	Средняя квадратическая погрешность определения координат характерных точек границы части земельного участка, м
	X	Y		
1	2	3	4	5
105	507069.39	1291665	данные отсутствуют	данные отсутствуют
105	507069.39	1291665	данные отсутствуют	данные отсутствуют
106	507056.65	1291686.32	данные отсутствуют	данные отсутствуют
106	507056.65	1291686.32	данные отсутствуют	данные отсутствуют
107	507026.59	1291678.14	данные отсутствуют	данные отсутствуют
107	507026.59	1291678.14	данные отсутствуют	данные отсутствуют
108	507039.4	1291656.7	данные отсутствуют	данные отсутствуют
108	507039.4	1291656.7	данные отсутствуют	данные отсутствуют
109	503545.04	1292083.01	данные отсутствуют	данные отсутствуют
110	503579.88	1292097.81	данные отсутствуют	данные отсутствуют
111	503716.18	1292170.4	данные отсутствуют	данные отсутствуют
112	503824.99	1292229.42	данные отсутствуют	данные отсутствуют
113	503824.2	1292229.68	данные отсутствуют	данные отсутствуют
113	503824.2	1292229.68	данные отсутствуют	данные отсутствуют
114	503750.25	1292196.56	данные отсутствуют	данные отсутствуют
114	503750.25	1292196.56	данные отсутствуют	данные отсутствуют
115	503669.48	1292153.02	данные отсутствуют	данные отсутствуют

Государственный регистратор		ФГИС ЕГРН
полное наименование должности	подпись	инициалы, фамилия

М.П.



Выписка из Единого государственного реестра недвижимости об объекте недвижимости  
**Сведения о частях земельного участка**

1649

<b>Земельный участок</b>			
(вид объекта недвижимости)			
Лист № ____ Раздела <b>4.2</b>	Всего листов раздела <b>4.2</b> : ____	Всего разделов: ____	Всего листов выписки: ____
<b>16.03.2021 № 99/2021/381407280</b>			
Кадастровый номер:		<b>47:01:0000000:50785</b>	

Номер точки	Координаты, м		Описание закрепления на местности	Средняя квадратическая погрешность определения координат характерных точек границы части земельного участка, м
	X	Y		
1	2	3	4	5
115	503669.48	1292153.02	данные отсутствуют	данные отсутствуют
116	503562.85	1292093.03	данные отсутствуют	данные отсутствуют
116	503562.85	1292093.03	данные отсутствуют	данные отсутствуют
117	503551.16	1292086.36	данные отсутствуют	данные отсутствуют
117	503551.16	1292086.36	данные отсутствуют	данные отсутствуют
118	483277.7	1287220.24	данные отсутствуют	данные отсутствуют
118	483277.7	1287220.24	данные отсутствуют	данные отсутствуют
119	483284.4	1287224.62	данные отсутствуют	данные отсутствуют
119	483284.4	1287224.62	данные отсутствуют	данные отсутствуют
120	483288.75	1287231.27	данные отсутствуют	данные отсутствуют
120	483288.75	1287231.27	данные отсутствуют	данные отсутствуют
121	483290.7	1287244.75	данные отсутствуют	данные отсутствуют
121	483290.7	1287244.75	данные отсутствуют	данные отсутствуют
121	483290.7	1287244.75	данные отсутствуют	данные отсутствуют
122	483316.59	1287255.56	данные отсутствуют	данные отсутствуют
123	483334.03	1287282.46	данные отсутствуют	данные отсутствуют
124	483333.17	1287292.28	данные отсутствуют	данные отсутствуют

Государственный регистратор		ФГИС ЕГРН
полное наименование должности	подпись	инициалы, фамилия

М.П.

Выписка из Единого государственного реестра недвижимости об объекте недвижимости  
**Сведения о частях земельного участка**

1650

<b>Земельный участок</b>			
(вид объекта недвижимости)			
Лист № ____ Раздела <b>4.2</b>	Всего листов раздела <b>4.2</b> : ____	Всего разделов: ____	Всего листов выписки: ____
<b>16.03.2021 № 99/2021/381407280</b>			
Кадастровый номер:		<b>47:01:0000000:50785</b>	

Номер точки	Координаты, м		Описание закрепления на местности	Средняя квадратическая погрешность определения координат характерных точек границы части земельного участка, м
	X	Y		
1	2	3	4	5
125	483327.7	1287290.53	данные отсутствуют	данные отсутствуют
125	483327.7	1287290.53	данные отсутствуют	данные отсутствуют
126	483309.31	1287282.85	данные отсутствуют	данные отсутствуют
127	483284.82	1287245.61	данные отсутствуют	данные отсутствуют
128	483258.12	1287222.51	данные отсутствуют	данные отсутствуют
129	483258.2	1287222.28	данные отсутствуют	данные отсутствуют
129	483258.2	1287222.28	данные отсутствуют	данные отсутствуют
130	483266.35	1287217.99	данные отсутствуют	данные отсутствуют
130	483266.35	1287217.99	данные отсутствуют	данные отсутствуют
131	483054.16	1287548.35	данные отсутствуют	данные отсутствуют
132	483058.93	1287549.58	данные отсутствуют	данные отсутствуют
133	483071.42	1287557.26	данные отсутствуют	данные отсутствуют
134	483073.99	1287559.98	данные отсутствуют	данные отсутствуют
135	483072.72	1287561.54	данные отсутствуют	данные отсутствуют
136	483070.27	1287558.94	данные отсутствуют	данные отсутствуют
137	483058.35	1287551.52	данные отсутствуют	данные отсутствуют
138	483052.63	1287550.02	данные отсутствуют	данные отсутствуют
Государственный регистратор				ФГИС ЕГРН
полное наименование должности			подпись	инициалы, фамилия

М.П.

Выписка из Единого государственного реестра недвижимости об объекте недвижимости  
**Сведения о частях земельного участка**

1651

<b>Земельный участок</b>			
(вид объекта недвижимости)			
Лист № ____ Раздела <b>4.2</b>	Всего листов раздела <b>4.2</b> : ____	Всего разделов: ____	Всего листов выписки: ____
<b>16.03.2021 № 99/2021/381407280</b>			
Кадастровый номер:		<b>47:01:0000000:50785</b>	

Номер точки	Координаты, м		Описание закрепления на местности	Средняя квадратическая погрешность определения координат характерных точек границы части земельного участка, м
	X	Y		
1	2	3	4	5
139	482941.99	1287721.74	данные отсутствуют	данные отсутствуют
140	482963.93	1287728.8	данные отсутствуют	данные отсутствуют
141	482964.1	1287738.25	данные отсутствуют	данные отсутствуют
141	482964.1	1287738.25	данные отсутствуют	данные отсутствуют
142	482965.28	1287751.14	данные отсутствуют	данные отсутствуют
143	482942.54	1287743.88	данные отсутствуют	данные отсутствуют
144	482942.55	1287743.73	данные отсутствуют	данные отсутствуют
144	482942.55	1287743.73	данные отсутствуют	данные отсутствуют
145	482941.98	1287743.7	данные отсутствуют	данные отсутствуют
146	482940.02	1287743.07	данные отсутствуют	данные отсутствуют
147	482938.95	1287743.13	данные отсутствуют	данные отсутствуют
148	482939.88	1287736.39	данные отсутствуют	данные отсутствуют
148	482939.88	1287736.39	данные отсутствуют	данные отсутствуют
149	482940.57	1287726.35	данные отсутствуют	данные отсутствуют
149	482940.57	1287726.35	данные отсутствуют	данные отсутствуют
150	482940.45	1287721.78	данные отсутствуют	данные отсутствуют
151	482323.87	1289992.52	данные отсутствуют	данные отсутствуют
Государственный регистратор				ФГИС ЕГРН
полное наименование должности			подпись	инициалы, фамилия

М.П.

Выписка из Единого государственного реестра недвижимости об объекте недвижимости  
**Сведения о частях земельного участка**

<b>Земельный участок</b>			
<small>(вид объекта недвижимости)</small>			
Лист № ___ Раздела <b>4.2</b>	Всего листов раздела <b>4.2</b> : ___	Всего разделов: ___	Всего листов выписки: ___
<b>16.03.2021 № 99/2021/381407280</b>			
Кадастровый номер:		<b>47:01:0000000:50785</b>	

Номер точки	Координаты, м		Описание закрепления на местности	Средняя квадратическая погрешность определения координат характерных точек границы части земельного участка, м
	X	Y		
1	2	3	4	5
152	482323.8	1289976.37	данные отсутствуют	данные отсутствуют
152	482323.8	1289976.37	данные отсутствуют	данные отсутствуют
153	482326.92	1289968.8	данные отсутствуют	данные отсутствуют
154	482762.39	1289195.08	данные отсутствуют	данные отсутствуют
155	482731.39	1289195.97	данные отсутствуют	данные отсутствуют
156	482743.08	1289174.62	данные отсутствуют	данные отсутствуют
157	482773.8	1289173.74	данные отсутствуют	данные отсутствуют
158	482324	1290024.85	данные отсутствуют	данные отсутствуют
159	482338.77	1290189.09	данные отсутствуют	данные отсутствуют
160	482340.04	1290235.5	данные отсутствуют	данные отсутствуют
161	482348.86	1290262.49	данные отсутствуют	данные отсутствуют
162	482338.35	1290298.77	данные отсутствуют	данные отсутствуют
163	482322.99	1290251.32	данные отсутствуют	данные отсутствуют
164	482326.35	1290239.73	данные отсутствуют	данные отсутствуют
164	482326.35	1290239.73	данные отсутствуют	данные отсутствуют
165	482329.05	1290225.49	данные отсутствуют	данные отсутствуют
165	482329.05	1290225.49	данные отсутствуют	данные отсутствуют

Государственный регистратор		ФГИС ЕГРН
полное наименование должности	подпись	инициалы, фамилия

М.П.

Выписка из Единого государственного реестра недвижимости об объекте недвижимости  
**Сведения о частях земельного участка**

1653

<b>Земельный участок</b>			
(вид объекта недвижимости)			
Лист № ___ Раздела <b>4.2</b>	Всего листов раздела <b>4.2</b> : ___	Всего разделов: ___	Всего листов выписки: ___
<b>16.03.2021 № 99/2021/381407280</b>			
Кадастровый номер:		<b>47:01:0000000:50785</b>	

Номер точки	Координаты, м		Описание закрепления на местности	Средняя квадратическая погрешность определения координат характерных точек границы части земельного участка, м
	X	Y		
1	2	3	4	5
166	482324.1	1290050.72	данные отсутствуют	данные отсутствуют
166	482324.1	1290050.72	данные отсутствуют	данные отсутствуют
167	484055.04	1286384.19	данные отсутствуют	данные отсутствуют
168	484066.88	1286392.84	данные отсутствуют	данные отсутствуют
169	484070.65	1286397.26	данные отсутствуют	данные отсутствуют
170	484068.93	1286398.94	данные отсутствуют	данные отсутствуют
171	484065.16	1286394.53	данные отсутствуют	данные отсутствуют
172	484053.57	1286386.08	данные отсутствуют	данные отсутствуют
173	484047.64	1286380.6	данные отсутствуют	данные отсутствуют
174	484049.35	1286378.94	данные отсутствуют	данные отсутствуют
175	483053.87	1287548.68	данные отсутствуют	данные отсутствуют
176	483059.05	1287549.99	данные отсутствуют	данные отсутствуют
177	483071.27	1287557.64	данные отсутствуют	данные отсутствуют
178	483073.75	1287560.28	данные отсутствуют	данные отсутствуют
179	483072.47	1287561.85	данные отсутствуют	данные отсутствуют
180	483070.02	1287559.25	данные отсутствуют	данные отсутствуют
181	483058.19	1287551.89	данные отсутствуют	данные отсутствуют

Государственный регистратор		ФГИС ЕГРН
полное наименование должности	подпись	инициалы, фамилия

М.П.

Выписка из Единого государственного реестра недвижимости об объекте недвижимости  
**Сведения о частях земельного участка**

1654

<b>Земельный участок</b>			
(вид объекта недвижимости)			
Лист № ___ Раздела <b>4.2</b>	Всего листов раздела <b>4.2</b> : ___	Всего разделов: ___	Всего листов выписки: ___
<b>16.03.2021 № 99/2021/381407280</b>			
Кадастровый номер:		<b>47:01:0000000:50785</b>	

Номер точки	Координаты, м		Описание закрепления на местности	Средняя квадратическая погрешность определения координат характерных точек границы части земельного участка, м
	X	Y		
1	2	3	4	5
182	483052.3	1287550.39	данные отсутствуют	данные отсутствуют
183	491840.06	1292553.44	данные отсутствуют	данные отсутствуют
184	491885.71	1292563.42	данные отсутствуют	данные отсутствуют
185	491873.05	1292568.71	данные отсутствуют	данные отсутствуют
186	491840.57	1292584.25	данные отсутствуют	данные отсутствуют
187	491815.37	1292578.74	данные отсутствуют	данные отсутствуют
188	491796.04	1292574.51	данные отсутствуют	данные отсутствуют
189	491570.35	1292494.35	данные отсутствуют	данные отсутствуют
190	491636.39	1292508.82	данные отсутствуют	данные отсутствуют
191	491644.95	1292524.12	данные отсутствуют	данные отсутствуют
192	491653.88	1292543.36	данные отсутствуют	данные отсутствуют
193	491619.41	1292535.81	данные отсутствуют	данные отсутствуют
194	491608.05	1292515.53	данные отсутствуют	данные отсутствуют
195	491596.5	1292503.98	данные отсутствуют	данные отсутствуют
196	491582	1292498.03	данные отсутствуют	данные отсутствуют
197	491255.19	1292375.06	данные отсутствуют	данные отсутствуют
198	491365.95	1292417.92	данные отсутствуют	данные отсутствуют

Государственный регистратор		ФГИС ЕГРН
полное наименование должности	подпись	инициалы, фамилия

М.П.

Выписка из Единого государственного реестра недвижимости об объекте недвижимости  
**Сведения о частях земельного участка**

1655

<b>Земельный участок</b>			
(вид объекта недвижимости)			
Лист № ___ Раздела <b>4.2</b>	Всего листов раздела <b>4.2</b> : ___	Всего разделов: ___	Всего листов выписки: ___
<b>16.03.2021 № 99/2021/381407280</b>			
Кадастровый номер:		<b>47:01:0000000:50785</b>	

Номер точки	Координаты, м		Описание закрепления на местности	Средняя квадратическая погрешность определения координат характерных точек границы части земельного участка, м
	X	Y		
1	2	3	4	5
199	491541.72	1292485.31	данные отсутствуют	данные отсутствуют
200	491350.55	1292424.94	данные отсутствуют	данные отсутствуют
201	491311	1292408.04	данные отсутствуют	данные отсутствуют
202	491265.4	1292381.57	данные отсутствуют	данные отсутствуют
203	490826.88	1292087.31	данные отсутствуют	данные отсутствуют
204	490900.52	1292140.93	данные отсутствуют	данные отсутствуют
205	490875.1	1292123.77	данные отсутствуют	данные отсутствуют
206	490827.2	1292087.62	данные отсутствуют	данные отсутствуют
207	486431.73	1287796.21	данные отсутствуют	данные отсутствуют
208	486614.57	1287861.44	данные отсутствуют	данные отсутствуют
209	486593.7	1287858.77	данные отсутствуют	данные отсутствуют
210	486543.8	1287857.55	данные отсутствуют	данные отсутствуют
211	486489.4	1287838.75	данные отсутствуют	данные отсутствуют
212	486408.68	1287787.97	данные отсутствуют	данные отсутствуют
213	484525.05	1286481.8	данные отсутствуют	данные отсутствуют
214	484542.38	1286493.63	данные отсутствуют	данные отсутствуют
215	484601.51	1286532.44	данные отсутствуют	данные отсутствуют

Государственный регистратор		ФГИС ЕГРН
полное наименование должности	подпись	инициалы, фамилия

М.П.

Выписка из Единого государственного реестра недвижимости об объекте недвижимости  
**Сведения о частях земельного участка**

1656

<b>Земельный участок</b>			
(вид объекта недвижимости)			
Лист № ___ Раздела <b>4.2</b>	Всего листов раздела <b>4.2</b> : ___	Всего разделов: ___	Всего листов выписки: ___
<b>16.03.2021 № 99/2021/381407280</b>			
Кадастровый номер:		<b>47:01:0000000:50785</b>	

Номер точки	Координаты, м		Описание закрепления на местности	Средняя квадратическая погрешность определения координат характерных точек границы части земельного участка, м
	X	Y		
1	2	3	4	5
216	484633.16	1286554.71	данные отсутствуют	данные отсутствуют
217	484637.21	1286554.19	данные отсутствуют	данные отсутствуют
218	484639.34	1286553.71	данные отсутствуют	данные отсутствуют
219	484640.37	1286553.38	данные отсутствуют	данные отсутствуют
220	484641.7	1286552.83	данные отсутствуют	данные отсутствуют
221	484643.18	1286552.02	данные отсутствуют	данные отсутствуют
222	484644.4	1286551.19	данные отсутствуют	данные отсутствуют
223	484646.27	1286552.3	данные отсутствуют	данные отсутствуют
224	484645.97	1286552.54	данные отсутствуют	данные отсутствуют
225	484644.25	1286553.71	данные отсутствуют	данные отсутствуют
226	484642.95	1286554.45	данные отсутствуют	данные отсутствуют
227	484641.45	1286555.12	данные отсутствуют	данные отсутствуют
228	484639.85	1286555.65	данные отсутствуют	данные отсутствуют
229	484637.58	1286556.16	данные отсутствуют	данные отсутствуют
230	484632.65	1286556.78	данные отсутствуют	данные отсутствуют
231	484600.4	1286534.1	данные отсутствуют	данные отсутствуют
232	484541.26	1286495.29	данные отсутствуют	данные отсутствуют
Государственный регистратор				ФГИС ЕГРН
полное наименование должности			подпись	инициалы, фамилия

М.П.



Выписка из Единого государственного реестра недвижимости об объекте недвижимости  
**Сведения о частях земельного участка**

1657

<b>Земельный участок</b>			
(вид объекта недвижимости)			
Лист № ___ Раздела <b>4.2</b>	Всего листов раздела <b>4.2</b> : ___	Всего разделов: ___	Всего листов выписки: ___
<b>16.03.2021 № 99/2021/381407280</b>			
Кадастровый номер:		<b>47:01:0000000:50785</b>	

Номер точки	Координаты, м		Описание закрепления на местности	Средняя квадратическая погрешность определения координат характерных точек границы части земельного участка, м
	X	Y		
1	2	3	4	5
233	484524.31	1286483.71	данные отсутствуют	данные отсутствуют
234	484523.84	1286483.67	данные отсутствуют	данные отсутствуют
235	484523.36	1286483.96	данные отсутствуют	данные отсутствуют
236	484519.4	1286491.03	данные отсутствуют	данные отсутствуют
237	484514.44	1286499.08	данные отсутствуют	данные отсутствуют
238	484513.55	1286498.48	данные отсутствуют	данные отсутствуют
239	484512.71	1286498.08	данные отсутствуют	данные отсутствуют
240	484517.67	1286490.03	данные отсутствуют	данные отсутствуют
241	484521.62	1286483.02	данные отсутствуют	данные отсутствуют
242	484522.29	1286482.23	данные отсутствуют	данные отсутствуют
243	484523.12	1286481.8	данные отсутствуют	данные отсутствуют
244	484524.01	1286481.65	данные отсутствуют	данные отсутствуют
245	484095.87	1286333.79	данные отсутствуют	данные отсутствуют
246	484112.71	1286340.93	данные отсутствуют	данные отсутствуют
247	484124.62	1286344.71	данные отсутствуют	данные отсутствуют
248	484145.93	1286353.12	данные отсутствуют	данные отсутствуют
249	484148.25	1286353.99	данные отсутствуют	данные отсутствуют
Государственный регистратор				ФГИС ЕГРН
полное наименование должности			подпись	инициалы, фамилия

М.П.

Выписка из Единого государственного реестра недвижимости об объекте недвижимости  
**Сведения о частях земельного участка**

1658

<b>Земельный участок</b>			
(вид объекта недвижимости)			
Лист № ___ Раздела <b>4.2</b>	Всего листов раздела <b>4.2</b> : ___	Всего разделов: ___	Всего листов выписки: ___
<b>16.03.2021 № 99/2021/381407280</b>			
Кадастровый номер:		<b>47:01:0000000:50785</b>	

Номер точки	Координаты, м		Описание закрепления на местности	Средняя квадратическая погрешность определения координат характерных точек границы части земельного участка, м
	X	Y		
1	2	3	4	5
250	484150.14	1286354.92	данные отсутствуют	данные отсутствуют
251	484152.35	1286356.3	данные отсутствуют	данные отсутствуют
252	484156	1286358.27	данные отсутствуют	данные отсутствуют
253	484157.43	1286359.92	данные отсутствуют	данные отсутствуют
254	484158.68	1286361.9	данные отсутствуют	данные отсутствуют
255	484160.16	1286364.92	данные отсутствуют	данные отсутствуют
256	484160.6	1286365.98	данные отсутствуют	данные отсутствуют
257	484157.79	1286364.6	данные отсутствуют	данные отсутствуют
258	484156.75	1286362.47	данные отсутствуют	данные отсутствуют
259	484154.72	1286359.89	данные отсутствуют	данные отсутствуют
260	484151.38	1286358.05	данные отсутствуют	данные отсутствуют
261	484149.12	1286356.64	данные отсутствуют	данные отсутствуют
262	484147.44	1286355.81	данные отсутствуют	данные отсутствуют
263	484145.28	1286355.01	данные отсутствуют	данные отсутствуют
264	484123.92	1286346.58	данные отсутствуют	данные отсутствуют
265	484111.98	1286342.79	данные отсутствуют	данные отсутствуют
266	484094.31	1286335.3	данные отсутствуют	данные отсутствуют

Государственный регистратор		ФГИС ЕГРН
полное наименование должности	подпись	инициалы, фамилия

М.П.

Выписка из Единого государственного реестра недвижимости об объекте недвижимости  
**Сведения о частях земельного участка**

1659

<b>Земельный участок</b>			
<small>(вид объекта недвижимости)</small>			
Лист № ___ Раздела <b>4.2</b>	Всего листов раздела <b>4.2</b> : ___	Всего разделов: ___	Всего листов выписки: ___
<b>16.03.2021 № 99/2021/381407280</b>			
Кадастровый номер:		<b>47:01:0000000:50785</b>	

Номер точки	Координаты, м		Описание закрепления на местности	Средняя квадратическая погрешность определения координат характерных точек границы части земельного участка, м
	X	Y		
1	2	3	4	5
267	504869.1	1291887.92	данные отсутствуют	данные отсутствуют
268	504885.61	1291910.55	данные отсутствуют	данные отсутствуют
269	504845.97	1291940.79	данные отсутствуют	данные отсутствуют
270	504829.46	1291918.15	данные отсутствуют	данные отсутствуют
271	501919.91	1291142.41	данные отсутствуют	данные отсутствуют
272	501936.66	1291165.87	данные отсутствуют	данные отсутствуют
273	501941.82	1291172.1	данные отсутствуют	данные отсутствуют
274	501940.24	1291172.06	данные отсутствуют	данные отсутствуют
275	501915.91	1291171.23	данные отсутствуют	данные отсутствуют
276	501895.06	1291142.02	данные отсутствуют	данные отсутствуют
277	496125.31	1292339.8	данные отсутствуют	данные отсутствуют
278	496115.85	1292346.6	данные отсутствуют	данные отсутствуют
279	496101.1	1292358	данные отсутствуют	данные отсутствуют
280	496087.69	1292333.81	данные отсутствуют	данные отсутствуют
281	496098.6	1292324.54	данные отсутствуют	данные отсутствуют
282	496111.64	1292315.14	данные отсутствуют	данные отсутствуют
283	493897.2	1292361.22	данные отсутствуют	данные отсутствуют

Государственный регистратор		ФГИС ЕГРН
полное наименование должности	подпись	инициалы, фамилия

М.П.

Выписка из Единого государственного реестра недвижимости об объекте недвижимости  
**Сведения о частях земельного участка**

1660

<b>Земельный участок</b>			
(вид объекта недвижимости)			
Лист № ___ Раздела <b>4.2</b>	Всего листов раздела <b>4.2</b> : ___	Всего разделов: ___	Всего листов выписки: ___
<b>16.03.2021 № 99/2021/381407280</b>			
Кадастровый номер:		<b>47:01:0000000:50785</b>	

Номер точки	Координаты, м		Описание закрепления на местности	Средняя квадратическая погрешность определения координат характерных точек границы части земельного участка, м
	X	Y		
1	2	3	4	5
283	493897.2	1292361.22	данные отсутствуют	данные отсутствуют
284	493926.45	1292368.82	данные отсутствуют	данные отсутствуют
284	493926.45	1292368.82	данные отсутствуют	данные отсутствуют
285	493931.48	1292370.84	данные отсутствуют	данные отсутствуют
286	493922.12	1292371.08	данные отсутствуют	данные отсутствуют
287	493644.96	1292386.28	данные отсутствуют	данные отсутствуют
288	493624.72	1292406.73	данные отсутствуют	данные отсутствуют
289	493583.19	1292406.03	данные отсутствуют	данные отсутствуют
290	493612.43	1292376.5	данные отсутствуют	данные отсутствуют
291	493617.97	1292376.72	данные отсутствуют	данные отсутствуют
291	493617.97	1292376.72	данные отсутствуют	данные отсутствуют
292	493718.45	1292380.29	данные отсутствуют	данные отсутствуют
292	493718.45	1292380.29	данные отсутствуют	данные отсутствуют
293	493779.05	1292376.39	данные отсутствуют	данные отсутствуют
293	493779.05	1292376.39	данные отсутствуют	данные отсутствуют
294	493808.85	1292372.13	данные отсутствуют	данные отсутствуют
294	493808.85	1292372.13	данные отсутствуют	данные отсутствуют
Государственный регистратор				ФГИС ЕГРН
полное наименование должности			подпись	инициалы, фамилия

М.П.

Выписка из Единого государственного реестра недвижимости об объекте недвижимости  
**Сведения о частях земельного участка**

<b>Земельный участок</b>			
(вид объекта недвижимости)			
Лист № ____ Раздела <b>4.2</b>	Всего листов раздела <b>4.2</b> : ____	Всего разделов: ____	Всего листов выписки: ____
<b>16.03.2021 № 99/2021/381407280</b>			
Кадастровый номер:		<b>47:01:0000000:50785</b>	

Номер точки	Координаты, м		Описание закрепления на местности	Средняя квадратическая погрешность определения координат характерных точек границы части земельного участка, м
	X	Y		
1	2	3	4	5
295	493883	1292360.25	данные отсутствуют	данные отсутствуют
295	493883	1292360.25	данные отсутствуют	данные отсутствуют
296	483265.51	1287218.43	данные отсутствуют	данные отсутствуют
297	483288.67	1287243.12	данные отсутствуют	данные отсутствуют
298	483290.68	1287244.62	данные отсутствуют	данные отсутствуют
299	483291.04	1287244.89	данные отсутствуют	данные отсутствуют
300	483291.72	1287245.4	данные отсутствуют	данные отсутствуют
301	483296.15	1287247.03	данные отсутствуют	данные отсутствуют
302	483320.77	1287257.3	данные отсутствуют	данные отсутствуют
303	483329.48	1287263.69	данные отсутствуют	данные отсутствуют
304	483375.93	1287280.32	данные отсутствуют	данные отсутствуют
305	483401.06	1287286.66	данные отсутствуют	данные отсутствуют
306	483409.41	1287286.89	данные отсутствуют	данные отсутствуют
307	483422.66	1287284.76	данные отсутствуют	данные отсутствуют
308	483423.29	1287284.93	данные отсутствуют	данные отсутствуют
309	483423.81	1287285.71	данные отсутствуют	данные отсутствуют
310	483424.68	1287311.76	данные отсутствуют	данные отсутствуют

Государственный регистратор		ФГИС ЕГРН
полное наименование должности	подпись	инициалы, фамилия

М.П.

Выписка из Единого государственного реестра недвижимости об объекте недвижимости  
**Сведения о частях земельного участка**

<b>Земельный участок</b>			
(вид объекта недвижимости)			
Лист № ___ Раздела <b>4.2</b>	Всего листов раздела <b>4.2</b> : ___	Всего разделов: ___	Всего листов выписки: ___
<b>16.03.2021 № 99/2021/381407280</b>			
Кадастровый номер:		<b>47:01:0000000:50785</b>	

Номер точки	Координаты, м		Описание закрепления на местности	Средняя квадратическая погрешность определения координат характерных точек границы части земельного участка, м
	X	Y		
1	2	3	4	5
311	483422.28	1287311.73	данные отсутствуют	данные отсутствуют
312	483421.47	1287287.38	данные отсутствуют	данные отсутствуют
313	483409.48	1287289.29	данные отсутствуют	данные отсутствуют
314	483400.67	1287289.08	данные отсутствуют	данные отсутствуют
315	483375.18	1287282.6	данные отсутствуют	данные отсутствуют
316	483328.21	1287265.75	данные отсутствуют	данные отсутствуют
317	483316.36	1287257	данные отсутствуют	данные отсутствуют
318	483290.67	1287247.57	данные отсутствуют	данные отсутствуют
319	483287.01	1287244.85	данные отсутствуют	данные отсутствуют
320	483263.25	1287219.62	данные отсутствуют	данные отсутствуют
321	503863.68	1292244.99	данные отсутствуют	данные отсутствуют
322	503867.12	1292246.85	данные отсутствуют	данные отсутствуют
323	503864.6	1292246.1	данные отсутствуют	данные отсутствуют
324	503565.33	1292063.02	данные отсутствуют	данные отсутствуют
325	503584.91	1292090.41	данные отсутствуют	данные отсутствуют
326	503713.41	1292164.04	данные отсутствуют	данные отсутствуют
327	503831.04	1292227.41	данные отсутствуют	данные отсутствуют

Государственный регистратор		ФГИС ЕГРН
полное наименование должности	подпись	инициалы, фамилия

М.П.

Выписка из Единого государственного реестра недвижимости об объекте недвижимости  
**Сведения о частях земельного участка**

1663

<b>Земельный участок</b>			
(вид объекта недвижимости)			
Лист № ___ Раздела <b>4.2</b>	Всего листов раздела <b>4.2</b> : ___	Всего разделов: ___	Всего листов выписки: ___
<b>16.03.2021 № 99/2021/381407280</b>			
Кадастровый номер:		<b>47:01:0000000:50785</b>	

Номер точки	Координаты, м		Описание закрепления на местности	Средняя квадратическая погрешность определения координат характерных точек границы части земельного участка, м
	X	Y		
1	2	3	4	5
328	503541.26	1292080.94	данные отсутствуют	данные отсутствуют
329	503504.33	1292029.27	данные отсутствуют	данные отсутствуют
330	482319.97	1292632.5	данные отсутствуют	данные отсутствуют
331	482328.46	1292648.26	данные отсутствуют	данные отсутствуют
332	482333.41	1292657.44	данные отсутствуют	данные отсутствуют
333	482338.26	1292666.44	данные отсутствуют	данные отсутствуют
334	482349.92	1292688.07	данные отсутствуют	данные отсутствуют
335	482329.35	1292693.74	данные отсутствуют	данные отсутствуют
336	482323.59	1292681.16	данные отсутствуют	данные отсутствуют
337	482301.99	1292633.95	данные отсутствуют	данные отсутствуют
338	482318.67	1292629.28	данные отсутствуют	данные отсутствуют
339	503480.92	1292016.32	данные отсутствуют	данные отсутствуют
340	503452.47	1292032.32	данные отсутствуют	данные отсутствуют
341	503421.45	1292015.33	данные отсутствуют	данные отсутствуют
342	503450.06	1291999.25	данные отсутствуют	данные отсутствуют
343	482668.44	1293180.9	данные отсутствуют	данные отсутствуют
344	482668.61	1293181.1	данные отсутствуют	данные отсутствуют

Государственный регистратор		ФГИС ЕГРН
полное наименование должности	подпись	инициалы, фамилия

М.П.

Выписка из Единого государственного реестра недвижимости об объекте недвижимости  
**Сведения о частях земельного участка**

<b>Земельный участок</b>			
(вид объекта недвижимости)			
Лист № ___ Раздела <b>4.2</b>	Всего листов раздела <b>4.2</b> : ___	Всего разделов: ___	Всего листов выписки: ___
<b>16.03.2021 № 99/2021/381407280</b>			
Кадастровый номер:		<b>47:01:0000000:50785</b>	

Номер точки	Координаты, м		Описание закрепления на местности	Средняя квадратическая погрешность определения координат характерных точек границы части земельного участка, м
	X	Y		
1	2	3	4	5
345	482669.13	1293181.73	данные отсутствуют	данные отсутствуют
346	482711.38	1293232.34	данные отсутствуют	данные отсутствуют
347	482696.71	1293245.92	данные отсутствуют	данные отсутствуют
348	482653.38	1293194.93	данные отсутствуют	данные отсутствуют
349	516006.06	1293610.17	данные отсутствуют	данные отсутствуют
350	516007.33	1293611.04	данные отсутствуют	данные отсутствуют
351	516009.81	1293615.79	данные отсутствуют	данные отсутствуют
352	516017.02	1293632.44	данные отсутствуют	данные отсутствуют
353	516018.17	1293635.17	данные отсутствуют	данные отсутствуют
354	516014.73	1293637.31	данные отсутствуют	данные отсутствуют
355	516013.34	1293634.02	данные отсутствуют	данные отсутствуют
356	516006.19	1293617.51	данные отсутствуют	данные отсутствуют
357	516003.78	1293612.89	данные отсутствуют	данные отсутствуют
358	516003.63	1293611.28	данные отсутствуют	данные отсутствуют
359	516004.19	1293610.68	данные отсутствуют	данные отсутствуют
360	516004.99	1293610.19	данные отсутствуют	данные отсутствуют
361	485027.23	1286600.13	данные отсутствуют	данные отсутствуют

Государственный регистратор		ФГИС ЕГРН
полное наименование должности	подпись	инициалы, фамилия

М.П.



Выписка из Единого государственного реестра недвижимости об объекте недвижимости  
**Сведения о частях земельного участка**

<b>Земельный участок</b>			
(вид объекта недвижимости)			
Лист № ____ Раздела <b>4.2</b>	Всего листов раздела <b>4.2</b> : ____	Всего разделов: ____	Всего листов выписки: ____
<b>16.03.2021 № 99/2021/381407280</b>			
Кадастровый номер:		<b>47:01:0000000:50785</b>	

Номер точки	Координаты, м		Описание закрепления на местности	Средняя квадратическая погрешность определения координат характерных точек границы части земельного участка, м
	X	Y		
1	2	3	4	5
362	485027.43	1286603.68	данные отсутствуют	данные отсутствуют
363	485064.66	1286616.44	данные отсутствуют	данные отсутствуют
364	485060.85	1286610.73	данные отсутствуют	данные отсутствуют
365	485064.08	1286611.37	данные отсутствуют	данные отсутствуют
366	485066.44	1286611.88	данные отсутствуют	данные отсутствуют
367	485071	1286618.73	данные отсутствуют	данные отсутствуют
368	485105.31	1286637.34	данные отсутствуют	данные отсутствуют
369	485111.15	1286635.62	данные отсутствуют	данные отсутствуют
370	485114.81	1286638.84	данные отсутствуют	данные отсутствуют
371	485109.05	1286640.41	данные отсутствуют	данные отсутствуют
372	485124.67	1286654.65	данные отсутствуют	данные отсутствуют
373	485124.68	1286653.74	данные отсутствуют	данные отсутствуют
374	485128.63	1286658.48	данные отсутствуют	данные отсутствуют
375	485128.63	1286658.82	данные отсутствуют	данные отсутствуют
376	485139.28	1286690.04	данные отсутствуют	данные отсутствуют
377	485141.62	1286690.48	данные отсутствуют	данные отсутствуют
378	485143.17	1286694.8	данные отсутствуют	данные отсутствуют

Государственный регистратор		ФГИС ЕГРН
полное наименование должности	подпись	инициалы, фамилия

М.П.

Выписка из Единого государственного реестра недвижимости об объекте недвижимости  
**Сведения о частях земельного участка**

<b>Земельный участок</b>			
(вид объекта недвижимости)			
Лист № ___ Раздела <b>4.2</b>	Всего листов раздела <b>4.2</b> : ___	Всего разделов: ___	Всего листов выписки: ___
<b>16.03.2021 № 99/2021/381407280</b>			
Кадастровый номер:		<b>47:01:0000000:50785</b>	

Номер точки	Координаты, м		Описание закрепления на местности	Средняя квадратическая погрешность определения координат характерных точек границы части земельного участка, м
	X	Y		
1	2	3	4	5
379	485140.73	1286694.37	данные отсутствуют	данные отсутствуют
380	485149.78	1286721.73	данные отсутствуют	данные отсутствуют
381	485169.08	1286748.88	данные отсутствуют	данные отсутствуют
382	485171.65	1286755.27	данные отсутствуют	данные отсутствуют
383	485205.75	1286794.06	данные отсутствуют	данные отсутствуют
384	485210.02	1286797.91	данные отсутствуют	данные отсутствуют
385	485216.3	1286805.24	данные отсутствуют	данные отсутствуют
386	485232.2	1286831.09	данные отсутствуют	данные отсутствуют
387	485251.44	1286863.35	данные отсутствуют	данные отсутствуют
388	485253.97	1286863.06	данные отсутствуют	данные отсутствуют
389	485256.15	1286866.88	данные отсутствуют	данные отсутствуют
390	485253.69	1286867.12	данные отсутствуют	данные отсутствуют
391	485269.74	1286894.02	данные отсутствуют	данные отсутствуют
392	485273.02	1286890.24	данные отсутствуют	данные отсутствуют
393	485275.09	1286894	данные отсутствуют	данные отсутствуют
394	485271.89	1286897.64	данные отсутствуют	данные отсутствуют
395	485291.14	1286930.62	данные отсутствуют	данные отсутствуют
Государственный регистратор				ФГИС ЕГРН
полное наименование должности			подпись	инициалы, фамилия

М.П.

Выписка из Единого государственного реестра недвижимости об объекте недвижимости  
**Сведения о частях земельного участка**

1667

<b>Земельный участок</b>			
(вид объекта недвижимости)			
Лист № ____ Раздела <b>4.2</b>	Всего листов раздела <b>4.2</b> : ____	Всего разделов: ____	Всего листов выписки: ____
<b>16.03.2021 № 99/2021/381407280</b>			
Кадастровый номер:		<b>47:01:0000000:50785</b>	

Номер точки	Координаты, м		Описание закрепления на местности	Средняя квадратическая погрешность определения координат характерных точек границы части земельного участка, м
	X	Y		
1	2	3	4	5
396	485293.73	1286930.76	данные отсутствуют	данные отсутствуют
397	485296.49	1286934.92	данные отсутствуют	данные отсутствуют
398	485293.79	1286934.77	данные отсутствуют	данные отсутствуют
399	485310.78	1286960.91	данные отсутствуют	данные отсутствуют
400	485310.68	1286956.61	данные отсутствуют	данные отсутствуют
401	485314.9	1286963.23	данные отсутствуют	данные отсутствуют
402	485314.88	1286965.4	данные отсутствуют	данные отсутствуют
403	485316.11	1286965.13	данные отсутствуют	данные отсутствуют
404	485318.39	1286968.72	данные отсутствуют	данные отсутствуют
405	485316.06	1286969.23	данные отсутствуют	данные отсутствуют
406	485335.05	1287001.21	данные отсутствуют	данные отсутствуют
407	485353.69	1287032.05	данные отсутствуют	данные отсутствуют
408	485354.84	1287032.19	данные отсутствуют	данные отсутствуют
409	485356.63	1287036.44	данные отсутствуют	данные отсутствуют
410	485355.62	1287036.32	данные отсутствуют	данные отсутствуют
411	485358.98	1287044.58	данные отсутствуют	данные отсутствуют
412	485359.54	1287044.9	данные отсутствуют	данные отсутствуют

Государственный регистратор		ФГИС ЕГРН
полное наименование должности	подпись	инициалы, фамилия

М.П.

Выписка из Единого государственного реестра недвижимости об объекте недвижимости  
**Сведения о частях земельного участка**

1668

<b>Земельный участок</b>			
(вид объекта недвижимости)			
Лист № ____ Раздела <b>4.2</b>	Всего листов раздела <b>4.2</b> : ____	Всего разделов: ____	Всего листов выписки: ____
<b>16.03.2021 № 99/2021/381407280</b>			
Кадастровый номер:		<b>47:01:0000000:50785</b>	

Номер точки	Координаты, м		Описание закрепления на местности	Средняя квадратическая погрешность определения координат характерных точек границы части земельного участка, м
	X	Y		
1	2	3	4	5
413	485361.26	1287050.48	данные отсутствуют	данные отсутствуют
414	485355.81	1287047.39	данные отсутствуют	данные отсутствуют
415	485350.69	1287034.82	данные отсутствуют	данные отсутствуют
416	485331.62	1287003.26	данные отсутствуют	данные отсутствуют
417	485311.23	1286968.93	данные отсутствуют	данные отсутствуют
418	485288.23	1286933.57	данные отсутствуют	данные отсутствуют
419	485269.44	1286901.38	данные отсутствуют	данные отсутствуют
420	485259.93	1286917.81	данные отсутствуют	данные отсутствуют
421	485256.67	1286918.35	данные отсутствуют	данные отсутствуют
422	485254.59	1286914.64	данные отсутствуют	данные отсутствуют
423	485257.41	1286914.17	данные отсутствуют	данные отсутствуют
424	485267.11	1286897.42	данные отсутствуют	данные отсутствуют
425	485228.77	1286833.15	данные отсутствуют	данные отсутствуют
426	485213.06	1286807.6	данные отсутствуют	данные отсутствуют
427	485188.12	1286778.51	данные отсутствуют	данные отсутствуют
428	485167.78	1286753.96	данные отсутствуют	данные отсутствуют
429	485146.18	1286723.56	данные отсутствуют	данные отсутствуют
Государственный регистратор				ФГИС ЕГРН
полное наименование должности			подпись	инициалы, фамилия

М.П.

Выписка из Единого государственного реестра недвижимости об объекте недвижимости  
**Сведения о частях земельного участка**

1669

<b>Земельный участок</b>			
(вид объекта недвижимости)			
Лист № ___ Раздела <b>4.2</b>	Всего листов раздела <b>4.2</b> : ___	Всего разделов: ___	Всего листов выписки: ___
<b>16.03.2021 № 99/2021/381407280</b>			
Кадастровый номер:		<b>47:01:0000000:50785</b>	

Номер точки	Координаты, м		Описание закрепления на местности	Средняя квадратическая погрешность определения координат характерных точек границы части земельного участка, м
	X	Y		
1	2	3	4	5
430	485135.87	1286692.43	данные отсутствуют	данные отсутствуют
431	485124.9	1286660.27	данные отсутствуют	данные отсутствуют
432	485103.91	1286641.14	данные отсутствуют	данные отсутствуют
433	485068.8	1286622.09	данные отсутствуют	данные отсутствуют
434	485025.11	1286607.12	данные отсутствуют	данные отсутствуют
435	484985.06	1286604.84	данные отсутствуют	данные отсутствуют
436	484971.03	1286607.84	данные отсутствуют	данные отсутствуют
437	484939.91	1286618.29	данные отсутствуют	данные отсутствуют
438	484903.43	1286623.16	данные отсутствуют	данные отсутствуют
439	484921.47	1286634.66	данные отсутствуют	данные отсутствуют
440	484943.32	1286632.06	данные отсутствуют	данные отсутствуют
441	484928.06	1286634.64	данные отсутствуют	данные отсутствуют
442	484926.71	1286638.02	данные отсутствуют	данные отсутствуют
443	484920.26	1286639.09	данные отсутствуют	данные отсутствуют
444	484919.61	1286638.22	данные отсутствуют	данные отсутствуют
445	484897.27	1286623.97	данные отсутствуют	данные отсутствуют
446	484862.3	1286628.4	данные отсутствуют	данные отсутствуют

Государственный регистратор		ФГИС ЕГРН
полное наименование должности	подпись	инициалы, фамилия

М.П.

Выписка из Единого государственного реестра недвижимости об объекте недвижимости  
**Сведения о частях земельного участка**

1670

<b>Земельный участок</b>			
(вид объекта недвижимости)			
Лист № ___ Раздела <b>4.2</b>	Всего листов раздела <b>4.2</b> : ___	Всего разделов: ___	Всего листов выписки: ___
<b>16.03.2021 № 99/2021/381407280</b>			
Кадастровый номер:		<b>47:01:0000000:50785</b>	

Номер точки	Координаты, м		Описание закрепления на местности	Средняя квадратическая погрешность определения координат характерных точек границы части земельного участка, м
	X	Y		
1	2	3	4	5
447	484845.66	1286618.36	данные отсутствуют	данные отсутствуют
448	484846.9	1286618.55	данные отсутствуют	данные отсутствуют
449	484853.71	1286618.55	данные отсутствуют	данные отсутствуют
450	484863.18	1286624.26	данные отсутствуют	данные отсутствуют
451	484896.14	1286620.08	данные отсутствуют	данные отсутствуют
452	484897.6	1286614.49	данные отсутствуют	данные отсутствуют
453	484901.91	1286613.79	данные отсутствуют	данные отсутствуют
454	484900.42	1286619.52	данные отсутствуют	данные отсутствуют
455	484938.82	1286614.44	данные отсутствуют	данные отсутствуют
456	484969.86	1286604.01	данные отсутствуют	данные отсутствуют
457	484972.17	1286603.5	данные отсутствуют	данные отсутствуют
458	484972.48	1286604.96	данные отсутствуют	данные отсутствуют
459	484975.58	1286604.33	данные отсутствуют	данные отсутствуют
460	484975.28	1286602.84	данные отсутствуют	данные отсутствуют
461	484980.76	1286601.7	данные отсутствуют	данные отсутствуют
462	484986.08	1286600.9	данные отсутствуют	данные отсутствуют
463	485023.38	1286603.01	данные отсутствуют	данные отсутствуют
Государственный регистратор				ФГИС ЕГРН
полное наименование должности			подпись	инициалы, фамилия

М.П.

Выписка из Единого государственного реестра недвижимости об объекте недвижимости  
**Сведения о частях земельного участка**

<b>Земельный участок</b>			
(вид объекта недвижимости)			
Лист № ___ Раздела <b>4.2</b>	Всего листов раздела <b>4.2</b> : ___	Всего разделов: ___	Всего листов выписки: ___
<b>16.03.2021 № 99/2021/381407280</b>			
Кадастровый номер:		<b>47:01:0000000:50785</b>	

Номер точки	Координаты, м		Описание закрепления на местности	Средняя квадратическая погрешность определения координат характерных точек границы части земельного участка, м
	X	Y		
1	2	3	4	5
464	485023.2	1286599.7	данные отсутствуют	данные отсутствуют
465	484972.43	1286628.6	данные отсутствуют	данные отсутствуют
466	484975.18	1286629.3	данные отсутствуют	данные отсутствуют
467	484954.16	1286633.86	данные отсутствуют	данные отсутствуют
468	484952.46	1286630.98	данные отсутствуют	данные отсутствуют
469	485225.78	1286859.1	данные отсутствуют	данные отсутствуют
470	485226.31	1286860.97	данные отсутствуют	данные отсутствуют
471	485225.12	1286863.18	данные отсутствуют	данные отсутствуют
472	485222.83	1286859.41	данные отсутствуют	данные отсутствуют
473	485223.94	1286858.45	данные отсутствуют	данные отсутствуют
474	484446.95	1286443.78	данные отсутствуют	данные отсутствуют
474	484446.95	1286443.78	данные отсутствуют	данные отсутствуют
475	484447.92	1286444.13	данные отсутствуют	данные отсутствуют
476	484446.8	1286446.87	данные отсутствуют	данные отсутствуют
477	484441.67	1286469.86	данные отсутствуют	данные отсутствуют
478	484442.5	1286470.3	данные отсутствуют	данные отсутствуют
479	484437.43	1286470.69	данные отсутствуют	данные отсутствуют
Государственный регистратор				ФГИС ЕГРН
полное наименование должности			подпись	инициалы, фамилия

М.П.

Выписка из Единого государственного реестра недвижимости об объекте недвижимости  
**Сведения о частях земельного участка**

<b>Земельный участок</b>			
(вид объекта недвижимости)			
Лист № __ Раздела <b>4.2</b>	Всего листов раздела <b>4.2</b> : __	Всего разделов: __	Всего листов выписки: __
<b>16.03.2021 № 99/2021/381407280</b>			
Кадастровый номер:		<b>47:01:0000000:50785</b>	

Номер точки	Координаты, м		Описание закрепления на местности	Средняя квадратическая погрешность определения координат характерных точек границы части земельного участка, м
	X	Y		
1	2	3	4	5
480	484437.43	1286470.47	данные отсутствуют	данные отсутствуют
481	484442.93	1286445.83	данные отсутствуют	данные отсутствуют
482	484443.76	1286443.78	данные отсутствуют	данные отсутствуют
483	484368.8	1286427.77	данные отсутствуют	данные отсутствуют
483	484368.8	1286427.77	данные отсутствуют	данные отсутствуют
484	484371.9	1286429.12	данные отсутствуют	данные отсутствуют
485	484356.54	1286448.82	данные отсутствуют	данные отсутствуют
486	484345.62	1286448.42	данные отсутствуют	данные отсутствуют
487	484335.25	1286444.03	данные отсутствуют	данные отсутствуют
488	484354.64	1286444.75	данные отсутствуют	данные отсутствуют
489	484367.56	1286428.18	данные отсутствуют	данные отсутствуют
490	484208.89	1286359.55	данные отсутствуют	данные отсутствуют
491	484213.64	1286361.37	данные отсутствуют	данные отсутствуют
492	484198.38	1286379.54	данные отсутствуют	данные отсутствуют
493	484186.75	1286378.81	данные отсутствуют	данные отсутствуют
494	484175.56	1286373.32	данные отсутствуют	данные отсутствуют
495	484196.19	1286374.65	данные отсутствуют	данные отсутствуют
Государственный регистратор				ФГИС ЕГРН
полное наименование должности			подпись	инициалы, фамилия

М.П.



Выписка из Единого государственного реестра недвижимости об объекте недвижимости  
**Сведения о частях земельного участка**

<b>Земельный участок</b>			
(вид объекта недвижимости)			
Лист № ___ Раздела <b>4.2</b>	Всего листов раздела <b>4.2</b> : ___	Всего разделов: ___	Всего листов выписки: ___
<b>16.03.2021 № 99/2021/381407280</b>			
Кадастровый номер:		<b>47:01:0000000:50785</b>	

Номер точки	Координаты, м		Описание закрепления на местности	Средняя квадратическая погрешность определения координат характерных точек границы части земельного участка, м
	X	Y		
1	2	3	4	5
496	482952.4	1287912.12	данные отсутствуют	данные отсутствуют
497	482950.91	1287917.88	данные отсутствуют	данные отсутствуют
498	482928.2	1287890.48	данные отсутствуют	данные отсутствуют
499	482929.75	1287884.81	данные отсутствуют	данные отсутствуют
500	484055.21	1286384.27	данные отсутствуют	данные отсутствуют
501	484067.99	1286399.85	данные отсутствуют	данные отсутствуют
502	484066.46	1286401.34	данные отсутствуют	данные отсутствуют
502	484066.46	1286401.34	данные отсутствуют	данные отсутствуют
503	484062.08	1286396.41	данные отсутствуют	данные отсутствуют
503	484062.08	1286396.41	данные отсутствуют	данные отсутствуют
504	484060.34	1286398.18	данные отсутствуют	данные отсутствуют
505	484051.93	1286387.92	данные отсутствуют	данные отсутствуют
506	484044.9	1286383.25	данные отсутствуют	данные отсутствуют
507	484048.46	1286379.8	данные отсутствуют	данные отсутствуют
508	482999.37	1288242.28	данные отсутствуют	данные отсутствуют
509	482992.19	1288242.33	данные отсутствуют	данные отсутствуют
510	482974.95	1288252.99	данные отсутствуют	данные отсутствуют

Государственный регистратор		ФГИС ЕГРН
полное наименование должности	подпись	инициалы, фамилия

М.П.

Выписка из Единого государственного реестра недвижимости об объекте недвижимости  
**Сведения о частях земельного участка**

<b>Земельный участок</b>			
(вид объекта недвижимости)			
Лист № __ Раздела <b>4.2</b>	Всего листов раздела <b>4.2</b> : __	Всего разделов: __	Всего листов выписки: __
<b>16.03.2021 № 99/2021/381407280</b>			
Кадастровый номер:		<b>47:01:0000000:50785</b>	

Номер точки	Координаты, м		Описание закрепления на местности	Средняя квадратическая погрешность определения координат характерных точек границы части земельного участка, м
	X	Y		
1	2	3	4	5
511	482974.41	1288249.05	данные отсутствуют	данные отсутствуют
512	482972.96	1288249.24	данные отсутствуют	данные отсутствуют
513	482972.95	1288249.06	данные отсутствуют	данные отсутствуют
514	482973.34	1288248.37	данные отсутствуют	данные отсутствуют
515	482990.84	1288237.51	данные отсутствуют	данные отсутствуют
516	482999.14	1288237.47	данные отсутствуют	данные отсутствуют
517	482951.28	1287947.59	данные отсутствуют	данные отсутствуют
518	482951.33	1287948.26	данные отсутствуют	данные отсутствуют
518	482951.33	1287948.26	данные отсутствуют	данные отсутствуют
519	482954.55	1287948.33	данные отсутствуют	данные отсутствуют
519	482954.55	1287948.33	данные отсутствуют	данные отсутствуют
520	482955.81	1287955.51	данные отсутствуют	данные отсутствуют
521	482955.77	1287956.53	данные отсутствуют	данные отсутствуют
522	482956.11	1287957.26	данные отсутствуют	данные отсутствуют
523	482957.27	1287963.87	данные отсутствуют	данные отсутствуют
524	482955.33	1287964.38	данные отсутствуют	данные отсутствуют
525	482955.58	1287965.45	данные отсутствуют	данные отсутствуют

Государственный регистратор		ФГИС ЕГРН
полное наименование должности	подпись	инициалы, фамилия

М.П.

Выписка из Единого государственного реестра недвижимости об объекте недвижимости  
**Сведения о частях земельного участка**

<b>Земельный участок</b>			
(вид объекта недвижимости)			
Лист № ___ Раздела <b>4.2</b>	Всего листов раздела <b>4.2</b> : ___	Всего разделов: ___	Всего листов выписки: ___
<b>16.03.2021 № 99/2021/381407280</b>			
Кадастровый номер:		<b>47:01:0000000:50785</b>	

Номер точки	Координаты, м		Описание закрепления на местности	Средняя квадратическая погрешность определения координат характерных точек границы части земельного участка, м
	X	Y		
1	2	3	4	5
526	482951.01	1287955.94	данные отсутствуют	данные отсутствуют
527	482942.66	1287769.65	данные отсутствуют	данные отсутствуют
528	482942.67	1287769.98	данные отсутствуют	данные отсутствуют
529	482941.5	1287769.9	данные отсутствуют	данные отсутствуют
529	482941.5	1287769.9	данные отсутствуют	данные отсутствуют
530	482941.9	1287759.86	данные отсутствуют	данные отсутствуют
531	482943.09	1287796.79	данные отсутствуют	данные отсутствуют
532	482943.15	1287800.69	данные отсутствуют	данные отсутствуют
533	482944.23	1287833.81	данные отсутствуют	данные отсутствуют
534	482938.57	1287840.8	данные отсутствуют	данные отсутствуют
535	482938.84	1287836.49	данные отсутствуют	данные отсутствуют
535	482938.84	1287836.49	данные отсутствуют	данные отсутствуют
536	482938.98	1287832.75	данные отсутствуют	данные отсутствуют
537	482939.38	1287832.26	данные отсутствуют	данные отсутствуют
538	482939.2	1287826.84	данные отсутствуют	данные отсутствуют
539	482940.34	1287796.52	данные отсутствуют	данные отсутствуют
539	482940.34	1287796.52	данные отсутствуют	данные отсутствуют
Государственный регистратор				ФГИС ЕГРН
полное наименование должности			подпись	инициалы, фамилия

М.П.

Выписка из Единого государственного реестра недвижимости об объекте недвижимости  
**Сведения о частях земельного участка**

1676

<b>Земельный участок</b>			
(вид объекта недвижимости)			
Лист № ___ Раздела <b>4.2</b>	Всего листов раздела <b>4.2</b> : ___	Всего разделов: ___	Всего листов выписки: ___
<b>16.03.2021 № 99/2021/381407280</b>			
Кадастровый номер:		<b>47:01:0000000:50785</b>	

Номер точки	Координаты, м		Описание закрепления на местности	Средняя квадратическая погрешность определения координат характерных точек границы части земельного участка, м
	X	Y		
1	2	3	4	5
540	482939.59	1287738.48	данные отсутствуют	данные отсутствуют
541	482940.14	1287738.99	данные отсутствуют	данные отсутствуют
542	482940.37	1287740.02	данные отсутствуют	данные отсутствуют
543	482940.65	1287743.62	данные отсутствуют	данные отсутствуют
544	482938.9	1287743.51	данные отсутствуют	данные отсутствуют
544	482938.9	1287743.51	данные отсутствуют	данные отсутствуют
545	484024.3	1286497.19	данные отсутствуют	данные отсутствуют
546	484054.77	1286536.78	данные отсутствуют	данные отсутствуют
547	484060.94	1286552.81	данные отсутствуют	данные отсутствуют
548	484061.63	1286573.32	данные отсутствуют	данные отсутствуют
549	484057.08	1286590.37	данные отсутствуют	данные отсутствуют
550	484054.41	1286593.98	данные отсутствуют	данные отсутствуют
551	484015.33	1286490.73	данные отсутствуют	данные отсутствуют
552	484078.54	1286742.2	данные отсутствуют	данные отсутствуют
553	484081.28	1286747.88	данные отсутствуют	данные отсутствуют
554	484084.09	1286775.42	данные отсутствуют	данные отсутствуют
555	484082.11	1286792.77	данные отсутствуют	данные отсутствуют
Государственный регистратор				ФГИС ЕГРН
полное наименование должности			подпись	инициалы, фамилия

М.П.

Выписка из Единого государственного реестра недвижимости об объекте недвижимости  
**Сведения о частях земельного участка**

<b>Земельный участок</b>			
(вид объекта недвижимости)			
Лист № ___ Раздела <b>4.2</b>	Всего листов раздела <b>4.2</b> : ___	Всего разделов: ___	Всего листов выписки: ___
<b>16.03.2021 № 99/2021/381407280</b>			
Кадастровый номер:		<b>47:01:0000000:50785</b>	

Номер точки	Координаты, м		Описание закрепления на местности	Средняя квадратическая погрешность определения координат характерных точек границы части земельного участка, м
	X	Y		
1	2	3	4	5
556	484074.28	1286808.38	данные отсутствуют	данные отсутствуют
557	484062.43	1286819.73	данные отсутствуют	данные отсутствуют
558	484057.85	1286829.26	данные отсутствуют	данные отсутствуют
559	484042.84	1286850.82	данные отсутствуют	данные отсутствуют
560	484040.46	1286857.27	данные отсутствуют	данные отсутствуют
561	484029.35	1286873.36	данные отсутствуют	данные отсутствуют
562	484029.61	1286885.12	данные отсутствуют	данные отсутствуют
563	484026.66	1286902.57	данные отсутствуют	данные отсутствуют
564	484015.54	1286922.17	данные отсутствуют	данные отсутствуют
565	483999.15	1286938.97	данные отсутствуют	данные отсутствуют
565	483999.15	1286938.97	данные отсутствуют	данные отсутствуют
566	483972.3	1286959.8	данные отсутствуют	данные отсутствуют
566	483972.3	1286959.8	данные отсутствуют	данные отсутствуют
567	483937.65	1286982.48	данные отсутствуют	данные отсутствуют
567	483937.65	1286982.48	данные отсутствуют	данные отсутствуют
568	483859	1287034.29	данные отсутствуют	данные отсутствуют
568	483859	1287034.29	данные отсутствуют	данные отсутствуют

Государственный регистратор		ФГИС ЕГРН
полное наименование должности	подпись	инициалы, фамилия

М.П.

Выписка из Единого государственного реестра недвижимости об объекте недвижимости  
**Сведения о частях земельного участка**

1678

<b>Земельный участок</b>			
(вид объекта недвижимости)			
Лист № ___ Раздела <b>4.2</b>	Всего листов раздела <b>4.2</b> : ___	Всего разделов: ___	Всего листов выписки: ___
<b>16.03.2021 № 99/2021/381407280</b>			
Кадастровый номер:		<b>47:01:0000000:50785</b>	

Номер точки	Координаты, м		Описание закрепления на местности	Средняя квадратическая погрешность определения координат характерных точек границы части земельного участка, м
	X	Y		
1	2	3	4	5
569	483837.7	1287051.15	данные отсутствуют	данные отсутствуют
569	483837.7	1287051.15	данные отсутствуют	данные отсутствуют
570	483806.1	1287076.18	данные отсутствуют	данные отсутствуют
570	483806.1	1287076.18	данные отсутствуют	данные отсутствуют
571	483794.65	1287084.12	данные отсутствуют	данные отсутствуют
572	483787.25	1287087.33	данные отсутствуют	данные отсутствуют
573	483759.63	1287104.72	данные отсутствуют	данные отсутствуют
574	483745.04	1287110.28	данные отсутствуют	данные отсутствуют
575	483734.29	1287125.77	данные отсутствуют	данные отсутствуют
576	483720.2	1287135.41	данные отсутствуют	данные отсутствуют
576	483720.2	1287135.41	данные отсутствуют	данные отсутствуют
577	483711.12	1287142.98	данные отсутствуют	данные отсутствуют
578	483701.68	1287148.74	данные отсутствуют	данные отсутствуют
579	483692.89	1287162.34	данные отсутствуют	данные отсутствуют
580	483670.43	1287188.35	данные отсутствуют	данные отсутствуют
581	483645.52	1287207.67	данные отсутствуют	данные отсутствуют
582	483633.93	1287221.17	данные отсутствуют	данные отсутствуют

Государственный регистратор		ФГИС ЕГРН
полное наименование должности	подпись	инициалы, фамилия

М.П.

Выписка из Единого государственного реестра недвижимости об объекте недвижимости  
**Сведения о частях земельного участка**

1679

<b>Земельный участок</b>			
(вид объекта недвижимости)			
Лист № ____ Раздела <b>4.2</b>	Всего листов раздела <b>4.2</b> : ____	Всего разделов: ____	Всего листов выписки: ____
<b>16.03.2021 № 99/2021/381407280</b>			
Кадастровый номер:		<b>47:01:0000000:50785</b>	

Номер точки	Координаты, м		Описание закрепления на местности	Средняя квадратическая погрешность определения координат характерных точек границы части земельного участка, м
	X	Y		
1	2	3	4	5
583	483616.69	1287235.45	данные отсутствуют	данные отсутствуют
584	483611.94	1287244.93	данные отсутствуют	данные отсутствуют
585	483595.72	1287262.78	данные отсутствуют	данные отсутствуют
586	483579.97	1287272.14	данные отсутствуют	данные отсутствуют
587	483551.54	1287276.95	данные отсутствуют	данные отсутствуют
588	483528.23	1287273.93	данные отсутствуют	данные отсутствуют
589	483525.1	1287273.94	данные отсутствуют	данные отсутствуют
590	483528.7	1287273.23	данные отсутствуют	данные отсутствуют
590	483528.7	1287273.23	данные отсутствуют	данные отсутствуют
591	483551.9	1287266.1	данные отсутствуют	данные отсутствуют
591	483551.9	1287266.1	данные отсутствуют	данные отсутствуют
592	483570.8	1287256.42	данные отсутствуют	данные отсутствуют
592	483570.8	1287256.42	данные отсутствуют	данные отсутствуют
593	483587	1287242.15	данные отсутствуют	данные отсутствуют
593	483587	1287242.15	данные отсутствуют	данные отсутствуют
594	483603.3	1287223.3	данные отсутствуют	данные отсутствуют
594	483603.3	1287223.3	данные отсутствуют	данные отсутствуют

Государственный регистратор		ФГИС ЕГРН
полное наименование должности	подпись	инициалы, фамилия

М.П.

Выписка из Единого государственного реестра недвижимости об объекте недвижимости  
**Сведения о частях земельного участка**

<b>Земельный участок</b>			
<small>(вид объекта недвижимости)</small>			
Лист № ___ Раздела <b>4.2</b>	Всего листов раздела <b>4.2</b> : ___	Всего разделов: ___	Всего листов выписки: ___
<b>16.03.2021 № 99/2021/381407280</b>			
Кадастровый номер:		<b>47:01:0000000:50785</b>	

Номер точки	Координаты, м		Описание закрепления на местности	Средняя квадратическая погрешность определения координат характерных точек границы части земельного участка, м
	X	Y		
1	2	3	4	5
595	483629.55	1287192.85	данные отсутствуют	данные отсутствуют
595	483629.55	1287192.85	данные отсутствуют	данные отсутствуют
596	483686	1287127.48	данные отсутствуют	данные отсутствуют
596	483686	1287127.48	данные отсутствуют	данные отсутствуют
597	483702.25	1287113.93	данные отсутствуют	данные отсутствуют
597	483702.25	1287113.93	данные отсутствуют	данные отсутствуют
598	483740.2	1287087.82	данные отсутствуют	данные отсутствуют
598	483740.2	1287087.82	данные отсутствуют	данные отсутствуют
599	483789.35	1287053.73	данные отсутствуют	данные отсутствуют
599	483789.35	1287053.73	данные отсутствуют	данные отсутствуют
600	483820.3	1287029.2	данные отсутствуют	данные отсутствуют
600	483820.3	1287029.2	данные отсутствуют	данные отсутствуют
601	483842.45	1287011.68	данные отсутствуют	данные отсутствуют
601	483842.45	1287011.68	данные отсутствуют	данные отсутствуют
602	483922.5	1286958.93	данные отсутствуют	данные отсутствуют
602	483922.5	1286958.93	данные отсутствуют	данные отсутствуют
603	483956	1286937	данные отсутствуют	данные отсутствуют

Государственный регистратор		ФГИС ЕГРН
полное наименование должности	подпись	инициалы, фамилия

М.П.



Выписка из Единого государственного реестра недвижимости об объекте недвижимости  
**Сведения о частях земельного участка**

<b>Земельный участок</b>			
(вид объекта недвижимости)			
Лист № ____ Раздела <b>4.2</b>	Всего листов раздела <b>4.2</b> : ____	Всего разделов: ____	Всего листов выписки: ____
<b>16.03.2021 № 99/2021/381407280</b>			
Кадастровый номер:		<b>47:01:0000000:50785</b>	

Номер точки	Координаты, м		Описание закрепления на местности	Средняя квадратическая погрешность определения координат характерных точек границы части земельного участка, м
	X	Y		
1	2	3	4	5
603	483956	1286937	данные отсутствуют	данные отсутствуют
604	483980.45	1286918.02	данные отсутствуют	данные отсутствуют
604	483980.45	1286918.02	данные отсутствуют	данные отсутствуют
605	483999.1	1286898.97	данные отсутствуют	данные отсутствуют
605	483999.1	1286898.97	данные отсутствуют	данные отсутствуют
606	484009.2	1286885.53	данные отсутствуют	данные отсутствуют
606	484009.2	1286885.53	данные отсутствуют	данные отсутствуют
607	484033.6	1286846.64	данные отсутствуют	данные отсутствуют
607	484033.6	1286846.64	данные отсутствуют	данные отсутствуют
608	484042.95	1286829.17	данные отсутствуют	данные отсутствуют
608	484042.95	1286829.17	данные отсутствуют	данные отсутствуют
609	484058	1286797.76	данные отсутствуют	данные отсутствуют
609	484058	1286797.76	данные отсутствуют	данные отсутствуют
610	484075.75	1286752.71	данные отсутствуют	данные отсутствуют
610	484075.75	1286752.71	данные отсутствуют	данные отсутствуют
611	482987.31	1288270.75	данные отсутствуют	данные отсутствуют
612	482994.07	1288368.34	данные отсутствуют	данные отсутствуют
Государственный регистратор				ФГИС ЕГРН
полное наименование должности			подпись	инициалы, фамилия

М.П.

Выписка из Единого государственного реестра недвижимости об объекте недвижимости  
**Сведения о частях земельного участка**

<b>Земельный участок</b>			
(вид объекта недвижимости)			
Лист № ___ Раздела <b>4.2</b>	Всего листов раздела <b>4.2</b> : ___	Всего разделов: ___	Всего листов выписки: ___
<b>16.03.2021 № 99/2021/381407280</b>			
Кадастровый номер:		<b>47:01:0000000:50785</b>	

Номер точки	Координаты, м		Описание закрепления на местности	Средняя квадратическая погрешность определения координат характерных точек границы части земельного участка, м
	X	Y		
1	2	3	4	5
613	482988.74	1288440.98	данные отсутствуют	данные отсутствуют
614	482976.63	1288490.93	данные отсутствуют	данные отсутствуют
615	482977.25	1288471.5	данные отсутствуют	данные отсутствуют
615	482977.25	1288471.5	данные отсутствуют	данные отсутствуют
616	482979.85	1288413.12	данные отсутствуют	данные отсутствуют
616	482979.85	1288413.12	данные отсутствуют	данные отсутствуют
617	482978.2	1288353.93	данные отсутствуют	данные отсутствуют
617	482978.2	1288353.93	данные отсутствуют	данные отсутствуют
618	482985.83	1288353.47	данные отсутствуют	данные отсутствуют
618	482985.83	1288353.47	данные отсутствуют	данные отсутствуют
619	482982.82	1288303.45	данные отсутствуют	данные отсутствуют
619	482982.82	1288303.45	данные отсутствуют	данные отсутствуют
620	482975.3	1288303.17	данные отсутствуют	данные отсутствуют
620	482975.3	1288303.17	данные отсутствуют	данные отсутствуют
621	482971.19	1288208.51	данные отсутствуют	данные отсутствуют
622	498032.75	1291577.5	данные отсутствуют	данные отсутствуют
623	498087.8	1291588.43	данные отсутствуют	данные отсутствуют

Государственный регистратор		ФГИС ЕГРН
полное наименование должности	подпись	инициалы, фамилия

М.П.

Выписка из Единого государственного реестра недвижимости об объекте недвижимости  
**Сведения о частях земельного участка**

<b>Земельный участок</b>			
(вид объекта недвижимости)			
Лист № __ Раздела <b>4.2</b>	Всего листов раздела <b>4.2</b> : __	Всего разделов: __	Всего листов выписки: __
<b>16.03.2021 № 99/2021/381407280</b>			
Кадастровый номер:		<b>47:01:0000000:50785</b>	

Номер точки	Координаты, м		Описание закрепления на местности	Средняя квадратическая погрешность определения координат характерных точек границы части земельного участка, м
	X	Y		
1	2	3	4	5
624	498119.3	1291607.54	данные отсутствуют	данные отсутствуют
625	498177.8	1291658.73	данные отсутствуют	данные отсутствуют
626	498212.1	1291677.53	данные отсутствуют	данные отсутствуют
627	498247.65	1291686.14	данные отсутствуют	данные отсутствуют
628	498266.9	1291687.12	данные отсутствуют	данные отсутствуют
629	498255.5	1291699.15	данные отсутствуют	данные отсутствуют
630	498242.26	1291713.57	данные отсутствуют	данные отсутствуют
631	498202.05	1291703.82	данные отсутствуют	данные отсутствуют
632	498168.66	1291688.48	данные отсутствуют	данные отсутствуют
633	498159.28	1291682.49	данные отсутствуют	данные отсутствуют
634	498101.1	1291628.86	данные отсутствуют	данные отсутствуют
635	498078.5	1291614.91	данные отсутствуют	данные отсутствуют
636	498031.55	1291605.54	данные отсутствуют	данные отсутствуют
637	498006	1291606.29	данные отсутствуют	данные отсутствуют
638	497949.6	1291617.58	данные отсутствуют	данные отсутствуют
639	497916	1291627.22	данные отсутствуют	данные отсутствуют
640	497853.65	1291651.15	данные отсутствуют	данные отсутствуют

Государственный регистратор		ФГИС ЕГРН
полное наименование должности	подпись	инициалы, фамилия

М.П.

Выписка из Единого государственного реестра недвижимости об объекте недвижимости  
**Сведения о частях земельного участка**

1684

<b>Земельный участок</b>			
(вид объекта недвижимости)			
Лист № ___ Раздела <b>4.2</b>	Всего листов раздела <b>4.2</b> : ___	Всего разделов: ___	Всего листов выписки: ___
<b>16.03.2021 № 99/2021/381407280</b>			
Кадастровый номер:		<b>47:01:0000000:50785</b>	

Номер точки	Координаты, м		Описание закрепления на местности	Средняя квадратическая погрешность определения координат характерных точек границы части земельного участка, м
	X	Y		
1	2	3	4	5
641	497796.15	1291681.67	данные отсутствуют	данные отсутствуют
642	497727	1291714.67	данные отсутствуют	данные отсутствуют
643	497629.6	1291779.97	данные отсутствуют	данные отсутствуют
644	497572.9	1291811.87	данные отсутствуют	данные отсутствуют
645	497519.8	1291829.47	данные отсутствуют	данные отсутствуют
646	497458.05	1291840.35	данные отсутствуют	данные отсутствуют
647	497414.9	1291855.68	данные отсутствуют	данные отсутствуют
648	497312.35	1291916.72	данные отсутствуют	данные отсутствуют
649	497253.85	1291953.41	данные отсутствуют	данные отсутствуют
650	497182.85	1291988.22	данные отсутствуют	данные отсутствуют
651	497056.1	1292048.47	данные отсутствуют	данные отсутствуют
652	496972.4	1292080.91	данные отсутствуют	данные отсутствуют
653	496788.85	1292146.06	данные отсутствуют	данные отсутствуют
654	496732.7	1292176.06	данные отсутствуют	данные отсутствуют
655	496670.22	1292212.12	данные отсутствуют	данные отсутствуют
656	496637.29	1292203.93	данные отсутствуют	данные отсутствуют
657	496643.25	1292201.78	данные отсутствуют	данные отсутствуют

Государственный регистратор		ФГИС ЕГРН
полное наименование должности	подпись	инициалы, фамилия

М.П.

Выписка из Единого государственного реестра недвижимости об объекте недвижимости  
**Сведения о частях земельного участка**

<b>Земельный участок</b>			
(вид объекта недвижимости)			
Лист № ___ Раздела <b>4.2</b>	Всего листов раздела <b>4.2</b> : ___	Всего разделов: ___	Всего листов выписки: ___
<b>16.03.2021 № 99/2021/381407280</b>			
Кадастровый номер:		<b>47:01:0000000:50785</b>	

Номер точки	Координаты, м		Описание закрепления на местности	Средняя квадратическая погрешность определения координат характерных точек границы части земельного участка, м
	X	Y		
1	2	3	4	5
658	496718	1292152.24	данные отсутствуют	данные отсутствуют
659	496778.3	1292120.11	данные отсутствуют	данные отсутствуют
660	496962.7	1292054.64	данные отсутствуют	данные отсутствуют
661	497045.45	1292022.57	данные отсутствуют	данные отсутствуют
662	497119.65	1291988.91	данные отсутствуют	данные отсутствуют
663	497170.75	1291962.97	данные отсутствуют	данные отсутствуют
664	497240.35	1291928.89	данные отсутствуют	данные отсутствуют
665	497297.3	1291893.1	данные отсутствуют	данные отсутствуют
666	497402.85	1291830.3	данные отсутствуют	данные отсутствуют
667	497450.45	1291813.38	данные отсутствуют	данные отсутствуют
668	497514.55	1291801.96	данные отсутствуют	данные отсутствуют
669	497561	1291786.51	данные отсутствуют	данные отсутствуют
670	497614.65	1291756.28	данные отсутствуют	данные отсутствуют
671	497713.3	1291690.17	данные отсутствуют	данные отсутствуют
672	497783.55	1291656.68	данные отсутствуют	данные отсутствуют
673	497841.55	1291625.86	данные отсутствуют	данные отсутствуют
674	497907.8	1291600.42	данные отсутствуют	данные отсутствуют

Государственный регистратор		ФГИС ЕГРН
полное наименование должности	подпись	инициалы, фамилия

М.П.

Выписка из Единого государственного реестра недвижимости об объекте недвижимости  
**Сведения о частях земельного участка**

1686

<b>Земельный участок</b>			
(вид объекта недвижимости)			
Лист № ___ Раздела <b>4.2</b>	Всего листов раздела <b>4.2</b> : ___	Всего разделов: ___	Всего листов выписки: ___
<b>16.03.2021 № 99/2021/381407280</b>			
Кадастровый номер:		<b>47:01:0000000:50785</b>	

Номер точки	Координаты, м		Описание закрепления на местности	Средняя квадратическая погрешность определения координат характерных точек границы части земельного участка, м
	X	Y		
1	2	3	4	5
675	497942.3	1291590.54	данные отсутствуют	данные отсутствуют
676	498003.75	1291578.34	данные отсутствуют	данные отсутствуют
677	493359.75	1292349.84	данные отсутствуют	данные отсутствуют
678	493432.85	1292357.52	данные отсутствуют	данные отсутствуют
679	493554.23	1292372.45	данные отсутствуют	данные отсутствуют
680	493573.41	1292374.58	данные отсутствуют	данные отсутствуют
681	493581.14	1292375.24	данные отсутствуют	данные отсутствуют
682	493950.65	1292378.55	данные отсутствуют	данные отсутствуют
683	494024.84	1292416.56	данные отсутствуют	данные отсутствуют
684	494002.58	1292436.91	данные отсутствуют	данные отсутствуют
685	493939.1	1292404.09	данные отсутствуют	данные отсутствуют
686	493916	1292393.25	данные отсутствуют	данные отсутствуют
687	493894.55	1292389.16	данные отсутствуют	данные отсутствуют
688	493878.75	1292388.8	данные отсутствуют	данные отсутствуют
689	493813.45	1292399.75	данные отсутствуют	данные отсутствуют
690	493781.95	1292404.26	данные отсутствуют	данные отсутствуют
691	493719.1	1292408.31	данные отсутствуют	данные отсутствуют
Государственный регистратор				ФГИС ЕГРН
полное наименование должности			подпись	инициалы, фамилия

М.П.

Выписка из Единого государственного реестра недвижимости об объекте недвижимости  
**Сведения о частях земельного участка**

<b>Земельный участок</b>			
<small>(вид объекта недвижимости)</small>			
Лист № ___ Раздела <b>4.2</b>	Всего листов раздела <b>4.2</b> : ___	Всего разделов: ___	Всего листов выписки: ___
<b>16.03.2021 № 99/2021/381407280</b>			
Кадастровый номер:		<b>47:01:0000000:50785</b>	

Номер точки	Координаты, м		Описание закрепления на местности	Средняя квадратическая погрешность определения координат характерных точек границы части земельного участка, м
	X	Y		
1	2	3	4	5
692	493575.35	1292405.9	данные отсутствуют	данные отсутствуют
693	493503.3	1292396.66	данные отсутствуют	данные отсутствуют
694	493429.3	1292385.3	данные отсутствуют	данные отсутствуют
695	493358.25	1292377.84	данные отсутствуют	данные отсутствуют
696	493328.85	1292377.84	данные отсутствуют	данные отсутствуют
697	493173.7	1292403.15	данные отсутствуют	данные отсутствуют
698	493138.55	1292407.57	данные отсутствуют	данные отсутствуют
699	492914.35	1292410.29	данные отсутствуют	данные отсутствуют
700	492508.65	1292410.27	данные отсутствуют	данные отсутствуют
701	492489	1292412.86	данные отсутствуют	данные отсутствуют
702	492459.45	1292420.07	данные отсутствуют	данные отсутствуют
703	492435.55	1292428.79	данные отсутствуют	данные отсутствуют
704	492308.65	1292487.04	данные отсутствуют	данные отсутствуют
705	492258.5	1292501.2	данные отсутствуют	данные отсутствуют
706	492202.1	1292505.86	данные отсутствуют	данные отсутствуют
707	492096.3	1292505.85	данные отсутствуют	данные отсутствуют
708	492028.15	1292508.55	данные отсутствуют	данные отсутствуют

Государственный регистратор		ФГИС ЕГРН
полное наименование должности	подпись	инициалы, фамилия

М.П.

Выписка из Единого государственного реестра недвижимости об объекте недвижимости  
**Сведения о частях земельного участка**

1688

<b>Земельный участок</b>			
(вид объекта недвижимости)			
Лист № ___ Раздела <b>4.2</b>	Всего листов раздела <b>4.2</b> : ___	Всего разделов: ___	Всего листов выписки: ___
<b>16.03.2021 № 99/2021/381407280</b>			
Кадастровый номер:		<b>47:01:0000000:50785</b>	

Номер точки	Координаты, м		Описание закрепления на местности	Средняя квадратическая погрешность определения координат характерных точек границы части земельного участка, м
	X	Y		
1	2	3	4	5
709	491988.65	1292520.57	данные отсутствуют	данные отсутствуют
710	491952.55	1292535.49	данные отсутствуют	данные отсутствуют
711	491924.4	1292547.25	данные отсутствуют	данные отсутствуют
712	491901.5	1292526.47	данные отсутствуют	данные отсутствуют
713	491941.95	1292509.57	данные отсутствуют	данные отсутствуют
714	491979.1	1292494.23	данные отсутствуют	данные отсутствуют
715	492024.15	1292482.02	данные отсутствуют	данные отсутствуют
716	492096.05	1292477.84	данные отсутствуют	данные отсутствуют
717	492218.55	1292477.22	данные отсутствуют	данные отсутствуют
718	492222.28	1292479.06	данные отсутствуют	данные отсутствуют
719	492226.03	1292478.96	данные отсутствуют	данные отсутствуют
720	492253.81	1292475.79	данные отсутствуют	данные отсутствуют
721	492264.83	1292470.82	данные отсутствуют	данные отсутствуют
722	492269.71	1292473.37	данные отсутствуют	данные отсутствуют
723	492271.82	1292469.34	данные отсутствуют	данные отсутствуют
724	492298.65	1292460.86	данные отсутствуют	данные отсутствуют
725	492425	1292402.83	данные отсутствуют	данные отсутствуют

Государственный регистратор		ФГИС ЕГРН
полное наименование должности	подпись	инициалы, фамилия

М.П.



Выписка из Единого государственного реестра недвижимости об объекте недвижимости  
**Сведения о частях земельного участка**

1689

<b>Земельный участок</b>			
(вид объекта недвижимости)			
Лист № ___ Раздела <b>4.2</b>	Всего листов раздела <b>4.2</b> : ___	Всего разделов: ___	Всего листов выписки: ___
<b>16.03.2021 № 99/2021/381407280</b>			
Кадастровый номер:		<b>47:01:0000000:50785</b>	

Номер точки	Координаты, м		Описание закрепления на местности	Средняя квадратическая погрешность определения координат характерных точек границы части земельного участка, м
	X	Y		
1	2	3	4	5
726	492451.3	1292393.23	данные отсутствуют	данные отсутствуют
727	492483.85	1292385.3	данные отсутствуют	данные отсутствуют
728	492506.4	1292382.32	данные отсутствуют	данные отсутствуют
729	492914.25	1292382.29	данные отсутствуют	данные отсутствуют
730	493137.1	1292379.61	данные отсутствуют	данные отсутствуют
731	493169.2	1292375.51	данные отсутствуют	данные отсутствуют
732	493225.15	1292365.18	данные отсутствуют	данные отсутствуют
733	493236.96	1292368.15	данные отсутствуют	данные отсутствуют
734	493281.33	1292360.59	данные отсутствуют	данные отсутствуют
735	493338.85	1292349.85	данные отсутствуют	данные отсутствуют
736	483728.29	1296169.6	данные отсутствуют	данные отсутствуют
737	483733.5	1296174.57	данные отсутствуют	данные отсутствуют
738	483733.05	1296200.64	данные отсутствуют	данные отсутствуют
739	483726.78	1296244.3	данные отсутствуют	данные отсутствуют
740	483725.91	1296251.05	данные отсутствуют	данные отсутствуют
741	483703.53	1296248.94	данные отсутствуют	данные отсутствуют
742	483700.55	1296248.63	данные отсутствуют	данные отсутствуют

Государственный регистратор		ФГИС ЕГРН
полное наименование должности	подпись	инициалы, фамилия

М.П.

Выписка из Единого государственного реестра недвижимости об объекте недвижимости  
**Сведения о частях земельного участка**

<b>Земельный участок</b>			
<small>(вид объекта недвижимости)</small>			
Лист № ____ Раздела <b>4.2</b>	Всего листов раздела <b>4.2</b> : ____	Всего разделов: ____	Всего листов выписки: ____
<b>16.03.2021 № 99/2021/381407280</b>			
Кадастровый номер:		<b>47:01:0000000:50785</b>	

Номер точки	Координаты, м		Описание закрепления на местности	Средняя квадратическая погрешность определения координат характерных точек границы части земельного участка, м
	X	Y		
1	2	3	4	5
743	483705.05	1296199.54	данные отсутствуют	данные отсутствуют
744	483705.5	1296175.03	данные отсутствуют	данные отсутствуют
745	483713.27	1296169.4	данные отсутствуют	данные отсутствуют
746	483690.2	1295845.47	данные отсутствуют	данные отсутствуют
747	483706.2	1295860.32	данные отсутствуют	данные отсутствуют
748	483709.35	1295876.28	данные отсутствуют	данные отсутствуют
749	483718.85	1295971.3	данные отсутствуют	данные отсутствуют
750	483733.25	1296122.08	данные отсутствуют	данные отсутствуют
751	483733.85	1296151.92	данные отсутствуют	данные отсутствуют
752	483729.18	1296158.36	данные отсутствуют	данные отсутствуют
753	483712.09	1296159.51	данные отсутствуют	данные отсутствуют
754	483705.85	1296152.95	данные отсутствуют	данные отсутствуют
755	483705.3	1296123.29	данные отсутствуют	данные отсутствуют
756	483691	1295974.25	данные отсутствуют	данные отсутствуют
757	483683.35	1295896.69	данные отсутствуют	данные отсутствуют
758	483685.52	1295896.03	данные отсутствуют	данные отсутствуют
759	483679.18	1295847.32	данные отсутствуют	данные отсутствуют

Государственный регистратор		ФГИС ЕГРН
полное наименование должности	подпись	инициалы, фамилия

М.П.

Выписка из Единого государственного реестра недвижимости об объекте недвижимости  
**Сведения о частях земельного участка**

1691

<b>Земельный участок</b>			
(вид объекта недвижимости)			
Лист № ___ Раздела <b>4.2</b>	Всего листов раздела <b>4.2</b> : ___	Всего разделов: ___	Всего листов выписки: ___
<b>16.03.2021 № 99/2021/381407280</b>			
Кадастровый номер:		<b>47:01:0000000:50785</b>	

Номер точки	Координаты, м		Описание закрепления на местности	Средняя квадратическая погрешность определения координат характерных точек границы части земельного участка, м
	X	Y		
1	2	3	4	5
760	483676.55	1295847.66	данные отсутствуют	данные отсутствуют
761	483674.51	1295837.98	данные отсутствуют	данные отсутствуют
762	484122.65	1286320.59	данные отсутствуют	данные отсутствуют
763	484139.65	1286324.51	данные отсутствуют	данные отсутствуют
764	484150.9	1286330.05	данные отсутствуют	данные отсутствуют
765	484184.84	1286348.12	данные отсутствуют	данные отсутствуют
766	484193.17	1286351.41	данные отсутствуют	данные отсутствуют
767	484203.9	1286357.64	данные отсутствуют	данные отсутствуют
768	484215.11	1286361.93	данные отсутствуют	данные отсутствуют
769	484213.63	1286365.8	данные отсутствуют	данные отсутствуют
770	484242.83	1286377.39	данные отсутствуют	данные отсутствуют
771	484245.15	1286372.43	данные отсутствуют	данные отсутствуют
772	484256.46	1286378.22	данные отсутствуют	данные отсутствуют
773	484288.94	1286394.86	данные отсутствуют	данные отсутствуют
774	484311.29	1286405.7	данные отсутствуют	данные отсутствуют
775	484313.28	1286401.72	данные отсутствуют	данные отсутствуют
776	484344.34	1286417.47	данные отсутствуют	данные отсутствуют
Государственный регистратор				ФГИС ЕГРН
полное наименование должности			подпись	инициалы, фамилия

М.П.

Выписка из Единого государственного реестра недвижимости об объекте недвижимости  
**Сведения о частях земельного участка**

<b>Земельный участок</b>			
(вид объекта недвижимости)			
Лист № ___ Раздела <b>4.2</b>	Всего листов раздела <b>4.2</b> : ___	Всего разделов: ___	Всего листов выписки: ___
<b>16.03.2021 № 99/2021/381407280</b>			
Кадастровый номер:		<b>47:01:0000000:50785</b>	

Номер точки	Координаты, м		Описание закрепления на местности	Средняя квадратическая погрешность определения координат характерных точек границы части земельного участка, м
	X	Y		
1	2	3	4	5
777	484341.3	1286423.76	данные отсутствуют	данные отсутствуют
778	484357.64	1286431.42	данные отсутствуют	данные отсутствуют
779	484409.25	1286445.36	данные отсутствуют	данные отсутствуют
780	484428.65	1286443.8	данные отсутствуют	данные отсутствуют
781	484452.92	1286445.96	данные отсутствуют	данные отсутствуют
782	484476.72	1286452.96	данные отсутствуют	данные отсутствуют
783	484481.65	1286456.33	данные отсутствуют	данные отсутствуют
784	484497.29	1286462.4	данные отсутствуют	данные отсутствуют
785	484501.68	1286492.78	данные отсутствуют	данные отсутствуют
786	484477.9	1286481.38	данные отсутствуют	данные отсутствуют
787	484471.8	1286480.1	данные отсутствуют	данные отсутствуют
788	484462.15	1286473.01	данные отсутствуют	данные отсутствуют
789	484445.3	1286470.09	данные отсутствуют	данные отсутствуют
790	484425.35	1286471.62	данные отсутствуют	данные отсутствуют
791	484399.15	1286469.35	данные отсутствуют	данные отсутствуют
792	484353.8	1286451.87	данные отсутствуют	данные отсутствуют
793	484330.7	1286442.11	данные отсутствуют	данные отсутствуют

Государственный регистратор		ФГИС ЕГРН
полное наименование должности	подпись	инициалы, фамилия

М.П.

Выписка из Единого государственного реестра недвижимости об объекте недвижимости  
**Сведения о частях земельного участка**

1693

<b>Земельный участок</b>			
(вид объекта недвижимости)			
Лист № ___ Раздела <b>4.2</b>	Всего листов раздела <b>4.2</b> : ___	Всего разделов: ___	Всего листов выписки: ___
<b>16.03.2021 № 99/2021/381407280</b>			
Кадастровый номер:		<b>47:01:0000000:50785</b>	

Номер точки	Координаты, м		Описание закрепления на местности	Средняя квадратическая погрешность определения координат характерных точек границы части земельного участка, м
	X	Y		
1	2	3	4	5
794	484305.95	1286427.89	данные отсутствуют	данные отсутствуют
795	484280.47	1286414.81	данные отсутствуют	данные отсутствуют
796	484279.79	1286416.12	данные отсутствуют	данные отсутствуют
797	484267.7	1286409.9	данные отсутствуют	данные отсутствуют
798	484191.95	1286381.36	данные отсутствуют	данные отсутствуют
799	484141.6	1286356.66	данные отсутствуют	данные отсутствуют
800	484127.7	1286348.53	данные отсутствуют	данные отсутствуют
801	484119.65	1286349.75	данные отсутствуют	данные отсутствуют
802	484105.05	1286363.89	данные отсутствуют	данные отсутствуют
803	484100.01	1286358.93	данные отсутствуют	данные отсутствуют
804	484089.87	1286369.25	данные отсутствуют	данные отсутствуют
805	484094.6	1286373.9	данные отсутствуют	данные отсутствуют
806	484085.9	1286381.72	данные отсутствуют	данные отсутствуют
807	484084.64	1286381.86	данные отсутствуют	данные отсутствуют
808	484081.8	1286383.94	данные отсутствуют	данные отсутствуют
809	484081.5	1286385.11	данные отсутствуют	данные отсутствуют
810	484080.31	1286385.97	данные отсутствуют	данные отсутствуют

Государственный регистратор		ФГИС ЕГРН
полное наименование должности	подпись	инициалы, фамилия

М.П.

Выписка из Единого государственного реестра недвижимости об объекте недвижимости  
**Сведения о частях земельного участка**

1694

<b>Земельный участок</b>			
(вид объекта недвижимости)			
Лист № ____ Раздела <b>4.2</b>	Всего листов раздела <b>4.2</b> : ____	Всего разделов: ____	Всего листов выписки: ____
<b>16.03.2021 № 99/2021/381407280</b>			
Кадастровый номер:		<b>47:01:0000000:50785</b>	

Номер точки	Координаты, м		Описание закрепления на местности	Средняя квадратическая погрешность определения координат характерных точек границы части земельного участка, м
	X	Y		
1	2	3	4	5
811	484079.11	1286385.92	данные отсутствуют	данные отсутствуют
812	484076.22	1286388.02	данные отсутствуют	данные отсутствуют
813	484075.8	1286389.21	данные отсутствуют	данные отсутствуют
814	484077.11	1286390.98	данные отсутствуют	данные отсутствуют
815	484051.29	1286407.39	данные отсутствуют	данные отсутствуют
816	484057.72	1286413.6	данные отсутствуют	данные отсутствуют
817	484039.5	1286432.49	данные отсутствуют	данные отсутствуют
818	484035.25	1286442.92	данные отсутствуют	данные отсутствуют
819	484036.45	1286453.73	данные отсутствуют	данные отсутствуют
820	484038.8	1286470.9	данные отсутствуют	данные отсутствуют
820	484038.8	1286470.9	данные отсутствуют	данные отсутствуют
821	484046.05	1286496.43	данные отсутствуют	данные отсутствуют
822	484090.3	1286608.67	данные отсутствуют	данные отсутствуют
823	484112.35	1286678.73	данные отсутствуют	данные отсутствуют
824	484113.45	1286706.16	данные отсутствуют	данные отсутствуют
825	484109.3	1286735.34	данные отсутствуют	данные отсутствуют
826	484102.45	1286761.32	данные отсутствуют	данные отсутствуют
Государственный регистратор				ФГИС ЕГРН
полное наименование должности			подпись	инициалы, фамилия

М.П.

Выписка из Единого государственного реестра недвижимости об объекте недвижимости  
**Сведения о частях земельного участка**

<b>Земельный участок</b>			
(вид объекта недвижимости)			
Лист № ___ Раздела <b>4.2</b>	Всего листов раздела <b>4.2</b> : ___	Всего разделов: ___	Всего листов выписки: ___
<b>16.03.2021 № 99/2021/381407280</b>			
Кадастровый номер:		<b>47:01:0000000:50785</b>	

Номер точки	Координаты, м		Описание закрепления на местности	Средняя квадратическая погрешность определения координат характерных точек границы части земельного участка, м
	X	Y		
1	2	3	4	5
827	484057.8	1286860.7	данные отсутствуют	данные отсутствуют
828	484032.3	1286901.42	данные отсутствуют	данные отсутствуют
829	484020.35	1286917.25	данные отсутствуют	данные отсутствуют
830	483755.3	1287111.39	данные отсутствуют	данные отсутствуют
831	483705.7	1287147.5	данные отсутствуют	данные отсутствуют
832	483650.75	1287211.15	данные отсутствуют	данные отсутствуют
833	483613.17	1287256.71	данные отсутствуют	данные отсутствуют
834	483610.53	1287259.23	данные отсутствуют	данные отсутствуют
835	483586.7	1287279.75	данные отсутствуют	данные отсутствуют
836	483580.08	1287285.86	данные отсутствуют	данные отсутствуют
837	483530.58	1287302.75	данные отсутствуют	данные отсутствуют
838	483528.63	1287303.43	данные отсутствуют	данные отсутствуют
839	483493.52	1287308.65	данные отсутствуют	данные отсутствуют
840	483464.2	1287312.31	данные отсутствуют	данные отсутствуют
841	483418.75	1287311.68	данные отсутствуют	данные отсутствуют
842	483389.45	1287310.3	данные отсутствуют	данные отсутствуют
843	483379.56	1287306.6	данные отсутствуют	данные отсутствуют

Государственный регистратор		ФГИС ЕГРН
полное наименование должности	подпись	инициалы, фамилия

М.П.

Выписка из Единого государственного реестра недвижимости об объекте недвижимости  
**Сведения о частях земельного участка**

1696

<b>Земельный участок</b>			
(вид объекта недвижимости)			
Лист № ___ Раздела <b>4.2</b>	Всего листов раздела <b>4.2</b> : ___	Всего разделов: ___	Всего листов выписки: ___
<b>16.03.2021 № 99/2021/381407280</b>			
Кадастровый номер:		<b>47:01:0000000:50785</b>	

Номер точки	Координаты, м		Описание закрепления на местности	Средняя квадратическая погрешность определения координат характерных точек границы части земельного участка, м
	X	Y		
1	2	3	4	5
844	483379.98	1287304.13	данные отсутствуют	данные отсутствуют
845	483376.05	1287303.41	данные отсутствуют	данные отсутствуют
846	483375.63	1287305.87	данные отсутствуют	данные отсутствуют
847	483275.4	1287268.68	данные отсутствуют	данные отсутствуют
848	483265.25	1287267.87	данные отсутствуют	данные отсутствуют
849	483260.85	1287269.25	данные отсутствуют	данные отсутствуют
850	483257.35	1287270.36	данные отсутствуют	данные отсутствуют
851	483249.45	1287278.1	данные отсутствуют	данные отсутствуют
852	483214.7	1287323.32	данные отсутствуют	данные отсутствуют
853	483211.05	1287336.48	данные отсутствуют	данные отсутствуют
854	483192.3	1287361.79	данные отсутствуют	данные отсутствуют
855	483180.25	1287385.16	данные отсутствуют	данные отсутствуют
856	483168.8	1287414.33	данные отсутствуют	данные отсутствуют
857	483164.4	1287430.79	данные отсутствуют	данные отсутствуют
858	483168.24	1287435.94	данные отсутствуют	данные отсутствуют
859	483157.27	1287452.99	данные отсутствуют	данные отсутствуют
860	483148.49	1287466.64	данные отсутствуют	данные отсутствуют
Государственный регистратор				ФГИС ЕГРН
полное наименование должности			подпись	инициалы, фамилия

М.П.



Выписка из Единого государственного реестра недвижимости об объекте недвижимости  
**Сведения о частях земельного участка**

1697

<b>Земельный участок</b>			
(вид объекта недвижимости)			
Лист № ___ Раздела <b>4.2</b>	Всего листов раздела <b>4.2</b> : ___	Всего разделов: ___	Всего листов выписки: ___
<b>16.03.2021 № 99/2021/381407280</b>			
Кадастровый номер:		<b>47:01:0000000:50785</b>	

Номер точки	Координаты, м		Описание закрепления на местности	Средняя квадратическая погрешность определения координат характерных точек границы части земельного участка, м
	X	Y		
1	2	3	4	5
861	483139.99	1287479.86	данные отсутствуют	данные отсутствуют
862	483121.59	1287504.57	данные отсутствуют	данные отсутствуют
863	483108.35	1287522.03	данные отсутствуют	данные отсутствуют
864	483096.97	1287536.33	данные отсутствуют	данные отсутствуют
865	483089.1	1287541.36	данные отсутствуют	данные отсутствуют
866	483066.55	1287569.14	данные отсутствуют	данные отсутствуют
867	483046.45	1287589.25	данные отсутствуют	данные отсутствуют
868	482993.4	1287643.98	данные отсутствуют	данные отсутствуют
869	482980.55	1287664.25	данные отсутствуют	данные отсутствуют
870	482974.3	1287674.86	данные отсутствуют	данные отсутствуют
871	482969.45	1287687.97	данные отсутствуют	данные отсутствуют
872	482963.65	1287712.54	данные отсутствуют	данные отсутствуют
873	482967.2	1287772	данные отсутствуют	данные отсутствуют
874	482964.82	1287772.34	данные отсутствуют	данные отсутствуют
875	482965.26	1287790.52	данные отсутствуют	данные отсутствуют
876	482965.66	1287807.63	данные отсутствуют	данные отсутствуют
877	482967.6	1287807.56	данные отсутствуют	данные отсутствуют

Государственный регистратор		ФГИС ЕГРН
полное наименование должности	подпись	инициалы, фамилия

М.П.

Выписка из Единого государственного реестра недвижимости об объекте недвижимости  
**Сведения о частях земельного участка**

1698

<b>Земельный участок</b>			
(вид объекта недвижимости)			
Лист № ___ Раздела <b>4.2</b>	Всего листов раздела <b>4.2</b> : ___	Всего разделов: ___	Всего листов выписки: ___
<b>16.03.2021 № 99/2021/381407280</b>			
Кадастровый номер:		<b>47:01:0000000:50785</b>	

Номер точки	Координаты, м		Описание закрепления на местности	Средняя квадратическая погрешность определения координат характерных точек границы части земельного участка, м
	X	Y		
1	2	3	4	5
878	482967.44	1287814.96	данные отсутствуют	данные отсутствуют
879	482966.22	1287832.69	данные отсутствуют	данные отсутствуют
880	482962.93	1287861.32	данные отсутствуют	данные отсутствуют
881	482958.02	1287890.4	данные отсутствуют	данные отсутствуют
882	482949.86	1287921.95	данные отсутствуют	данные отсутствуют
883	482950.74	1287939.56	данные отсутствуют	данные отсутствуют
884	482958.25	1287969.45	данные отсутствуют	данные отсутствуют
885	482956.27	1287969.95	данные отсутствуют	данные отсутствуют
886	482958.13	1287978.33	данные отсутствуют	данные отсутствуют
887	482965.57	1287995.34	данные отсутствуют	данные отсутствуют
888	482967.35	1287994.55	данные отсутствуют	данные отсутствуют
889	482981.85	1288032.03	данные отсутствуют	данные отсутствуют
890	482989.95	1288052.07	данные отсутствуют	данные отсутствуют
891	482993.6	1288079.4	данные отсутствуют	данные отсутствуют
892	482994.7	1288148.06	данные отсутствуют	данные отсутствуют
893	482992.01	1288147.99	данные отсутствуют	данные отсутствуют
894	482991.91	1288163.38	данные отсутствуют	данные отсутствуют

Государственный регистратор		ФГИС ЕГРН
полное наименование должности	подпись	инициалы, фамилия

М.П.

Выписка из Единого государственного реестра недвижимости об объекте недвижимости  
**Сведения о частях земельного участка**

1699

<b>Земельный участок</b>			
(вид объекта недвижимости)			
Лист № ____ Раздела <b>4.2</b>	Всего листов раздела <b>4.2</b> : ____	Всего разделов: ____	Всего листов выписки: ____
<b>16.03.2021 № 99/2021/381407280</b>			
Кадастровый номер:		<b>47:01:0000000:50785</b>	

Номер точки	Координаты, м		Описание закрепления на местности	Средняя квадратическая погрешность определения координат характерных точек границы части земельного участка, м
	X	Y		
1	2	3	4	5
895	482995.65	1288163.48	данные отсутствуют	данные отсутствуют
896	483000.77	1288271.87	данные отсутствуют	данные отсутствуют
897	483000.53	1288282.92	данные отсутствуют	данные отсутствуют
898	483002.28	1288308.47	данные отсутствуют	данные отсутствуют
899	483004.9	1288321.5	данные отсутствуют	данные отсутствуют
900	483006.2	1288353.06	данные отсутствуют	данные отсутствуют
901	483007.73	1288407	данные отсутствуют	данные отсутствуют
902	483007.73	1288428.13	данные отсутствуют	данные отсутствуют
903	483007.14	1288442.6	данные отсутствуют	данные отсутствуют
904	483005.18	1288474.89	данные отсутствуют	данные отсутствуют
905	483003.31	1288505.7	данные отсутствуют	данные отсутствуют
906	483002.29	1288522.41	данные отсутствуют	данные отсутствуют
907	483002	1288527.28	данные отсутствуют	данные отсутствуют
908	483003.17	1288527.37	данные отсутствуют	данные отсутствуют
909	483001.98	1288553.32	данные отсутствуют	данные отсутствуют
910	483003.66	1288604.24	данные отсутствуют	данные отсутствуют
911	483004.43	1288623.73	данные отсутствуют	данные отсутствуют

Государственный регистратор		ФГИС ЕГРН
полное наименование должности	подпись	инициалы, фамилия

М.П.

Выписка из Единого государственного реестра недвижимости об объекте недвижимости  
**Сведения о частях земельного участка**

<b>Земельный участок</b>			
(вид объекта недвижимости)			
Лист № ___ Раздела <b>4.2</b>	Всего листов раздела <b>4.2</b> : ___	Всего разделов: ___	Всего листов выписки: ___
<b>16.03.2021 № 99/2021/381407280</b>			
Кадастровый номер:		<b>47:01:0000000:50785</b>	

Номер точки	Координаты, м		Описание закрепления на местности	Средняя квадратическая погрешность определения координат характерных точек границы части земельного участка, м
	X	Y		
1	2	3	4	5
912	483005.35	1288647.28	данные отсутствуют	данные отсутствуют
913	483006	1288662.67	данные отсутствуют	данные отсутствуют
914	483004.96	1288682.69	данные отсутствуют	данные отсутствуют
915	483005.58	1288704.84	данные отсутствуют	данные отсутствуют
916	483002.45	1288741.21	данные отсутствуют	данные отсутствуют
917	483004.4	1288741.54	данные отсутствуют	данные отсутствуют
918	483002.95	1288760.9	данные отсутствуют	данные отсутствуют
919	482997.35	1288786.49	данные отсутствуют	данные отсутствуют
920	482994.97	1288793.71	данные отсутствуют	данные отсутствуют
921	482989.12	1288807.04	данные отсутствуют	данные отсутствуют
922	482979.9	1288828.06	данные отсутствуют	данные отсутствуют
923	482977.35	1288839.94	данные отсутствуют	данные отсутствуют
924	482960.9	1288876.7	данные отсутствуют	данные отсутствуют
925	482945.45	1288903.44	данные отсутствуют	данные отсутствуют
926	482931	1288926.71	данные отсутствуют	данные отсутствуют
927	482905.5	1288959.3	данные отсутствуют	данные отсутствуют
928	482892.95	1288983.77	данные отсутствуют	данные отсутствуют
Государственный регистратор				ФГИС ЕГРН
полное наименование должности			подпись	инициалы, фамилия

М.П.

Выписка из Единого государственного реестра недвижимости об объекте недвижимости  
**Сведения о частях земельного участка**

<b>Земельный участок</b>			
(вид объекта недвижимости)			
Лист № ____ Раздела <b>4.2</b>	Всего листов раздела <b>4.2</b> : ____	Всего разделов: ____	Всего листов выписки: ____
<b>16.03.2021 № 99/2021/381407280</b>			
Кадастровый номер:		<b>47:01:0000000:50785</b>	

Номер точки	Координаты, м		Описание закрепления на местности	Средняя квадратическая погрешность определения координат характерных точек границы части земельного участка, м
	X	Y		
1	2	3	4	5
929	482800.35	1289130.54	данные отсутствуют	данные отсутствуют
930	482793.2	1289141.95	данные отсутствуют	данные отсутствуют
931	482790.35	1289146.47	данные отсутствуют	данные отсутствуют
932	482776.95	1289167.85	данные отсутствуют	данные отсутствуют
933	482762.3	1289195.24	данные отсутствуют	данные отсутствуют
934	482751.5	1289217.43	данные отсутствуют	данные отсутствуют
935	482744.25	1289232.31	данные отсутствуют	данные отсутствуют
936	482724.15	1289275.45	данные отсутствуют	данные отсутствуют
937	482701.1	1289315.43	данные отсутствуют	данные отсутствуют
938	482654.35	1289386.15	данные отсутствуют	данные отсутствуют
939	482613	1289458.8	данные отсутствуют	данные отсутствуют
940	482606.4	1289469.73	данные отсутствуют	данные отсутствуют
941	482560.05	1289546.61	данные отсутствуют	данные отсутствуют
942	482537.35	1289582.69	данные отсутствуют	данные отсутствуют
943	482530.55	1289598.76	данные отсутствуют	данные отсутствуют
944	482520.25	1289642.84	данные отсутствуют	данные отсутствуют
945	482494.5	1289743.61	данные отсутствуют	данные отсутствуют

Государственный регистратор		ФГИС ЕГРН
полное наименование должности	подпись	инициалы, фамилия

М.П.

Выписка из Единого государственного реестра недвижимости об объекте недвижимости  
**Сведения о частях земельного участка**

<b>Земельный участок</b>			
(вид объекта недвижимости)			
Лист № ____ Раздела <b>4.2</b>	Всего листов раздела <b>4.2</b> : ____	Всего разделов: ____	Всего листов выписки: ____
<b>16.03.2021 № 99/2021/381407280</b>			
Кадастровый номер:		<b>47:01:0000000:50785</b>	

Номер точки	Координаты, м		Описание закрепления на местности	Средняя квадратическая погрешность определения координат характерных точек границы части земельного участка, м
	X	Y		
1	2	3	4	5
946	482486.5	1289772.39	данные отсутствуют	данные отсутствуют
947	482477.2	1289792.9	данные отсутствуют	данные отсутствуют
948	482425.8	1289869.11	данные отсутствуют	данные отсутствуют
949	482403.6	1289902.05	данные отсутствуют	данные отсутствуют
950	482355.25	1289973.54	данные отсутствуют	данные отсутствуют
951	482351.85	1289981.86	данные отсутствуют	данные отсутствуют
952	482352.1	1290049.64	данные отсутствуют	данные отсутствуют
953	482357.15	1290227.75	данные отсутствуют	данные отсутствуют
954	482353.6	1290246.12	данные отсутствуют	данные отсутствуют
955	482316.75	1290373.32	данные отсутствуют	данные отсутствуют
956	482285.7	1290491.42	данные отсутствуют	данные отсутствуют
957	482243.45	1290661.05	данные отсутствуют	данные отсутствуют
958	482219.95	1290756.82	данные отсутствуют	данные отсутствуют
959	482170.72	1290838.23	данные отсутствуют	данные отсутствуют
960	482177.35	1290812.95	данные отсутствуют	данные отсутствуют
961	482216.35	1290654.11	данные отсутствуют	данные отсутствуют
962	482258.5	1290484.63	данные отсутствуют	данные отсутствуют

Государственный регистратор		ФГИС ЕГРН
полное наименование должности	подпись	инициалы, фамилия

М.П.

Выписка из Единого государственного реестра недвижимости об объекте недвижимости  
**Сведения о частях земельного участка**

1703

<b>Земельный участок</b>			
(вид объекта недвижимости)			
Лист № ___ Раздела <b>4.2</b>	Всего листов раздела <b>4.2</b> : ___	Всего разделов: ___	Всего листов выписки: ___
<b>16.03.2021 № 99/2021/381407280</b>			
Кадастровый номер:		<b>47:01:0000000:50785</b>	

Номер точки	Координаты, м		Описание закрепления на местности	Средняя квадратическая погрешность определения координат характерных точек границы части земельного участка, м
	X	Y		
1	2	3	4	5
963	482289.8	1290365.79	данные отсутствуют	данные отсутствуют
964	482330.45	1289960.23	данные отсутствуют	данные отсутствуют
965	482452.65	1289779.2	данные отсутствуют	данные отсутствуют
966	482460.1	1289762.78	данные отсутствуют	данные отсутствуют
967	482467.45	1289736.39	данные отсутствуют	данные отсутствуют
968	482503.85	1289590.08	данные отсутствуют	данные отсутствуют
969	482512.4	1289569.71	данные отсутствуют	данные отсутствуют
970	482536.25	1289531.92	данные отсутствуют	данные отсутствуют
971	482582.4	1289455.27	данные отсутствуют	данные отсутствуют
972	482630.45	1289371.49	данные отсутствуют	данные отсутствуют
973	482677.25	1289300.71	данные отсутствуют	данные отсутствуют
974	482699.25	1289262.51	данные отсутствуют	данные отсутствуют
975	482726.35	1289205.17	данные отсутствуют	данные отсутствуют
976	482766.65	1289131.58	данные отсутствуют	данные отсутствуют
977	482777.74	1289114.06	данные отсутствуют	данные отсутствуют
978	482784.01	1289118.22	данные отсутствуют	данные отсутствуют
979	482789.11	1289110.19	данные отсутствуют	данные отсутствуют

Государственный регистратор		ФГИС ЕГРН
полное наименование должности	подпись	инициалы, фамилия

М.П.

Выписка из Единого государственного реестра недвижимости об объекте недвижимости  
**Сведения о частях земельного участка**

<b>Земельный участок</b>			
(вид объекта недвижимости)			
Лист № ___ Раздела <b>4.2</b>	Всего листов раздела <b>4.2</b> : ___	Всего разделов: ___	Всего листов выписки: ___
<b>16.03.2021 № 99/2021/381407280</b>			
Кадастровый номер:		<b>47:01:0000000:50785</b>	

Номер точки	Координаты, м		Описание закрепления на местности	Средняя квадратическая погрешность определения координат характерных точек границы части земельного участка, м
	X	Y		
1	2	3	4	5
980	482802.49	1289089.08	данные отсутствуют	данные отсутствуют
981	482801.66	1289086.91	данные отсутствуют	данные отсутствуют
982	482814.08	1289069.36	данные отсутствуют	данные отсутствуют
983	482809.9	1289066.4	данные отсутствуют	данные отсутствуют
984	482837.7	1289025.27	данные отсутствуют	данные отсутствуют
985	482840.69	1289027.45	данные отсутствуют	данные отсутствуют
986	482853.94	1289005.94	данные отсутствуют	данные отсутствуют
987	482856.6	1289001.61	данные отсутствуют	данные отсутствуют
988	482865.53	1288988.16	данные отсутствуют	данные отсутствуют
989	482873.21	1288976.59	данные отсутствуют	данные отсутствуют
990	482867.24	1288971.78	данные отсутствуют	данные отсутствуют
991	482884.05	1288947.17	данные отсутствуют	данные отсутствуют
992	482900.11	1288927.24	данные отсутствуют	данные отсутствуют
993	482903.12	1288930.34	данные отсутствуют	данные отсутствуют
994	482919.14	1288910.5	данные отсутствуют	данные отсутствуют
995	482915.34	1288907.56	данные отсутствуют	данные отсутствуют
996	482925.7	1288893.38	данные отсутствуют	данные отсутствуют

Государственный регистратор		ФГИС ЕГРН
полное наименование должности	подпись	инициалы, фамилия

М.П.



Выписка из Единого государственного реестра недвижимости об объекте недвижимости  
**Сведения о частях земельного участка**

<b>Земельный участок</b>			
(вид объекта недвижимости)			
Лист № ___ Раздела <b>4.2</b>	Всего листов раздела <b>4.2</b> : ___	Всего разделов: ___	Всего листов выписки: ___
<b>16.03.2021 № 99/2021/381407280</b>			
Кадастровый номер:		<b>47:01:0000000:50785</b>	

Номер точки	Координаты, м		Описание закрепления на местности	Средняя квадратическая погрешность определения координат характерных точек границы части земельного участка, м
	X	Y		
1	2	3	4	5
997	482929.73	1288888.92	данные отсутствуют	данные отсутствуют
998	482941.14	1288865.68	данные отсутствуют	данные отсутствуют
999	482938.6	1288863.28	данные отсутствуют	данные отсутствуют
1000	482973.6	1288784.6	данные отсутствуют	данные отсутствуют
1001	482977.36	1288786.66	данные отсутствуют	данные отсутствуют
1002	482982.36	1288762.44	данные отсутствуют	данные отсутствуют
1003	482983.32	1288754.13	данные отсутствуют	данные отсутствуют
1004	482984.9	1288738.87	данные отсутствуют	данные отсутствуют
1005	482986.43	1288723.95	данные отсутствуют	данные отсутствуют
1006	482988.67	1288702.16	данные отсутствуют	данные отсутствуют
1007	482984.95	1288700.37	данные отсутствуют	данные отсутствуют
1008	482986	1288664.2	данные отсутствуют	данные отсутствуют
1009	482983.75	1288656.78	данные отсутствуют	данные отсутствуют
1010	482981	1288618.39	данные отсутствуют	данные отсутствуют
1011	482975	1288614.79	данные отсутствуют	данные отсутствуют
1012	482974.85	1288575.33	данные отсутствуют	данные отсутствуют
1013	482975.55	1288524.48	данные отсутствуют	данные отсутствуют

Государственный регистратор		ФГИС ЕГРН
полное наименование должности	подпись	инициалы, фамилия

М.П.

Выписка из Единого государственного реестра недвижимости об объекте недвижимости  
**Сведения о частях земельного участка**

<b>Земельный участок</b>			
<small>(вид объекта недвижимости)</small>			
Лист № ___ Раздела <b>4.2</b>	Всего листов раздела <b>4.2</b> : ___	Всего разделов: ___	Всего листов выписки: ___
<b>16.03.2021 № 99/2021/381407280</b>			
Кадастровый номер:		<b>47:01:0000000:50785</b>	

Номер точки	Координаты, м		Описание закрепления на местности	Средняя квадратическая погрешность определения координат характерных точек границы части земельного участка, м
	X	Y		
1	2	3	4	5
1014	482965.7	1288081.86	данные отсутствуют	данные отсутствуют
1015	482962.65	1288059.3	данные отсутствуют	данные отсутствуют
1016	482955.09	1288039.37	данные отсутствуют	данные отсутствуют
1017	482946.6	1288016.98	данные отсутствуют	данные отсутствуют
1018	482951.88	1288015.58	данные отсутствуют	данные отсутствуют
1019	482939.99	1287984.25	данные отсутствуют	данные отсутствуют
1020	482935.89	1287965.86	данные отсутствуют	данные отсутствуют
1021	482928.29	1287963.18	данные отсутствуют	данные отсутствуют
1022	482926.34	1287948.7	данные отсутствуют	данные отсутствуют
1023	482932.37	1287948.57	данные отсутствуют	данные отсутствуют
1024	482930.98	1287928.12	данные отсутствуют	данные отсутствуют
1025	482923.65	1287928.39	данные отсутствуют	данные отсутствуют
1026	482926	1287898.57	данные отсутствуют	данные отсутствуют
1027	482932.8	1287873.61	данные отсутствуют	данные отсутствуют
1028	482937.4	1287856.44	данные отсутствуют	данные отсутствуют
1029	482938.15	1287851.18	данные отсутствуют	данные отсутствуют
1030	482938.46	1287842.48	данные отсутствуют	данные отсутствуют
Государственный регистратор				ФГИС ЕГРН
полное наименование должности			подпись	инициалы, фамилия

М.П.

Выписка из Единого государственного реестра недвижимости об объекте недвижимости  
**Сведения о частях земельного участка**

<b>Земельный участок</b>			
(вид объекта недвижимости)			
Лист № ____ Раздела <b>4.2</b>	Всего листов раздела <b>4.2</b> : ____	Всего разделов: ____	Всего листов выписки: ____
<b>16.03.2021 № 99/2021/381407280</b>			
Кадастровый номер:		<b>47:01:0000000:50785</b>	

Номер точки	Координаты, м		Описание закрепления на местности	Средняя квадратическая погрешность определения координат характерных точек границы части земельного участка, м
	X	Y		
1	2	3	4	5
1031	482945.08	1287796.99	данные отсутствуют	данные отсутствуют
1032	482944.9	1287770.12	данные отсутствуют	данные отсутствуют
1033	482940.1	1287708.93	данные отсутствуют	данные отсутствуют
1034	482944.37	1287708.24	данные отсутствуют	данные отсутствуют
1035	482956.73	1287659.72	данные отсутствуют	данные отсутствуют
1036	482954.3	1287658.71	данные отсутствуют	данные отсутствуют
1037	482957.8	1287651.24	данные отсутствуют	данные отсутствуют
1038	482976.3	1287627.01	данные отсутствуют	данные отсутствуют
1039	483026.55	1287576.4	данные отсутствуют	данные отсутствуют
1040	483035.07	1287582.02	данные отсутствуют	данные отсутствуют
1041	483038.19	1287578.57	данные отсутствуют	данные отсутствуют
1042	483035.4	1287567.51	данные отсутствуют	данные отсутствуют
1043	483050.85	1287551.97	данные отсутствуют	данные отсутствуют
1044	483076.75	1287523.67	данные отсутствуют	данные отсутствуют
1045	483092.65	1287503.87	данные отсутствуют	данные отсутствуют
1046	483121.25	1287467.91	данные отсутствуют	данные отсутствуют
1047	483126.25	1287456.63	данные отсутствуют	данные отсутствуют
Государственный регистратор				ФГИС ЕГРН
полное наименование должности			подпись	инициалы, фамилия

М.П.

Выписка из Единого государственного реестра недвижимости об объекте недвижимости  
**Сведения о частях земельного участка**

<b>Земельный участок</b>			
(вид объекта недвижимости)			
Лист № ____ Раздела <b>4.2</b>	Всего листов раздела <b>4.2</b> : ____	Всего разделов: ____	Всего листов выписки: ____
<b>16.03.2021 № 99/2021/381407280</b>			
Кадастровый номер:		<b>47:01:0000000:50785</b>	

Номер точки	Координаты, м		Описание закрепления на местности	Средняя квадратическая погрешность определения координат характерных точек границы части земельного участка, м
	X	Y		
1	2	3	4	5
1048	483136	1287440.93	данные отсутствуют	данные отсутствуют
1049	483141.25	1287430.24	данные отсутствуют	данные отсутствуют
1050	483145.1	1287418.25	данные отсутствуют	данные отсутствуют
1051	483149.6	1287399.68	данные отсутствуют	данные отсутствуют
1052	483157.15	1287374.6	данные отсутствуют	данные отсутствуют
1053	483164.85	1287356.49	данные отсутствуют	данные отсутствуют
1054	483187.65	1287321.06	данные отсутствуют	данные отсутствуют
1055	483193.4	1287312.6	данные отсутствуют	данные отсутствуют
1056	483214.2	1287281.83	данные отсутствуют	данные отсутствуют
1057	483223.55	1287266.69	данные отсутствуют	данные отсутствуют
1058	483228.08	1287270.52	данные отсутствуют	данные отсутствуют
1059	483252.53	1287238.59	данные отсутствуют	данные отсутствуют
1060	483337.65	1287264.35	данные отсутствуют	данные отсутствуют
1061	483383.4	1287279.52	данные отсутствуют	данные отсутствуют
1062	483393.95	1287282.48	данные отсутствуют	данные отсутствуют
1063	483420.05	1287283.72	данные отсутствуют	данные отсутствуют
1064	483462.6	1287284.3	данные отсутствуют	данные отсутствуют
Государственный регистратор				ФГИС ЕГРН
полное наименование должности			подпись	инициалы, фамилия

М.П.

Выписка из Единого государственного реестра недвижимости об объекте недвижимости  
**Сведения о частях земельного участка**

<b>Земельный участок</b>			
(вид объекта недвижимости)			
Лист № ___ Раздела <b>4.2</b>	Всего листов раздела <b>4.2</b> : ___	Всего разделов: ___	Всего листов выписки: ___
<b>16.03.2021 № 99/2021/381407280</b>			
Кадастровый номер:		<b>47:01:0000000:50785</b>	

Номер точки	Координаты, м		Описание закрепления на местности	Средняя квадратическая погрешность определения координат характерных точек границы части земельного участка, м
	X	Y		
1	2	3	4	5
1065	483487.95	1287281.23	данные отсутствуют	данные отсутствуют
1066	484081.85	1286729.77	данные отсутствуют	данные отсутствуют
1067	484085.4	1286704.75	данные отсутствуют	данные отсутствуют
1068	484063.9	1286618.05	данные отсутствуют	данные отсутствуют
1069	484011.35	1286476.65	данные отсутствуют	данные отсутствуют
1070	484008.7	1286457.54	данные отсутствуют	данные отсутствуют
1071	484006.75	1286439.41	данные отсутствуют	данные отсутствуют
1072	484014	1286424.47	данные отсутствуют	данные отсутствуют
1072	484014	1286424.47	данные отсутствуют	данные отсутствуют
1073	484023.9	1286412.09	данные отсутствуют	данные отсутствуют
1073	484023.9	1286412.09	данные отсутствуют	данные отсутствуют
1074	484037.85	1286390.09	данные отсутствуют	данные отсутствуют
1074	484037.85	1286390.09	данные отсутствуют	данные отсутствуют
1075	484051.6	1286376.76	данные отсутствуют	данные отсутствуют
1075	484051.6	1286376.76	данные отсутствуют	данные отсутствуют
1076	484059.2	1286369.36	данные отсутствуют	данные отсутствуют
1076	484059.2	1286369.36	данные отсутствуют	данные отсутствуют

Государственный регистратор		ФГИС ЕГРН
полное наименование должности	подпись	инициалы, фамилия

М.П.

Выписка из Единого государственного реестра недвижимости об объекте недвижимости  
**Сведения о частях земельного участка**

<b>Земельный участок</b>			
(вид объекта недвижимости)			
Лист № ___ Раздела <b>4.2</b>	Всего листов раздела <b>4.2</b> : ___	Всего разделов: ___	Всего листов выписки: ___
<b>16.03.2021 № 99/2021/381407280</b>			
Кадастровый номер:		<b>47:01:0000000:50785</b>	

Номер точки	Координаты, м		Описание закрепления на местности	Средняя квадратическая погрешность определения координат характерных точек границы части земельного участка, м
	X	Y		
1	2	3	4	5
1077	484065.25	1286374.65	данные отсутствуют	данные отсутствуют
1077	484065.25	1286374.65	данные отсутствуют	данные отсутствуют
1078	484082	1286358.41	данные отсутствуют	данные отсутствуют
1078	484082	1286358.41	данные отсутствуют	данные отсутствуют
1079	484076.85	1286352.26	данные отсутствуют	данные отсутствуют
1079	484076.85	1286352.26	данные отсутствуют	данные отсутствуют
1080	484101.7	1286328.13	данные отсутствуют	данные отсутствуют
1080	484101.7	1286328.13	данные отсутствуют	данные отсутствуют
1081	484105.31	1286329.54	данные отсутствуют	данные отсутствуют
1081	484105.31	1286329.54	данные отсутствуют	данные отсутствуют
1082	484107.63	1286323.61	данные отсутствуют	данные отсутствуют
1083	507445.21	1291767.96	данные отсутствуют	данные отсутствуют
1084	507441.59	1291781.19	данные отсутствуют	данные отсутствуют
1085	507454.54	1291784.75	данные отсутствуют	данные отсутствуют
1086	507441.79	1291791.38	данные отсутствуют	данные отсутствуют
1087	507416.81	1291784.53	данные отсутствуют	данные отсутствуют
1088	507423.01	1291761.88	данные отсутствуют	данные отсутствуют

Государственный регистратор		ФГИС ЕГРН
полное наименование должности	подпись	инициалы, фамилия

М.П.

Выписка из Единого государственного реестра недвижимости об объекте недвижимости  
**Сведения о частях <sup>1711</sup> земельного участка**

<b>Земельный участок</b>			
<small>(вид объекта недвижимости)</small>			
Лист № ___ Раздела <b>4.2</b>	Всего листов раздела <b>4.2</b> : ___	Всего разделов: ___	Всего листов выписки: ___
<b>16.03.2021 № 99/2021/381407280</b>			
Кадастровый номер:		<b>47:01:0000000:50785</b>	

Номер точки	Координаты, м		Описание закрепления на местности	Средняя квадратическая погрешность определения координат характерных точек границы части земельного участка, м
	X	Y		
1	2	3	4	5
1089	484667.94	1286594.49	данные отсутствуют	данные отсутствуют
1090	484667.98	1286594.54	данные отсутствуют	данные отсутствуют
1091	484667.41	1286594.26	данные отсутствуют	данные отсутствуют
1092	484567.25	1286534.78	данные отсутствуют	данные отсутствуют
1093	484594.67	1286553.6	данные отсутствуют	данные отсутствуют
1094	484596.57	1286555.39	данные отсутствуют	данные отсутствуют
1095	484592.8	1286553.16	данные отсутствуют	данные отсутствуют
1096	484564.89	1286533.36	данные отсутствуют	данные отсутствуют
1097	484012.42	1286427.73	данные отсутствуют	данные отсутствуют
1098	484035.9	1286448.78	данные отсутствуют	данные отсутствуют
1099	484036.21	1286451.54	данные отсутствуют	данные отсутствуют
1100	484035.93	1286451.49	данные отсутствуют	данные отсутствуют
1101	484033.9	1286450.06	данные отсутствуют	данные отсутствуют
1102	484035.27	1286451.55	данные отсутствуют	данные отсутствуют
1103	484038.04	1286465.33	данные отсутствуют	данные отсутствуют
1104	484040.02	1286475.19	данные отсутствуют	данные отсутствуют
1105	484042.42	1286487.15	данные отсутствуют	данные отсутствуют

Государственный регистратор		ФГИС ЕГРН
полное наименование должности	подпись	инициалы, фамилия

М.П.

Выписка из Единого государственного реестра недвижимости об объекте недвижимости  
**Сведения о частях земельного участка**

<b>Земельный участок</b>			
(вид объекта недвижимости)			
Лист № ___ Раздела <b>4.2</b>	Всего листов раздела <b>4.2</b> : ___	Всего разделов: ___	Всего листов выписки: ___
<b>16.03.2021 № 99/2021/381407280</b>			
Кадастровый номер:		<b>47:01:0000000:50785</b>	

Номер точки	Координаты, м		Описание закрепления на местности	Средняя квадратическая погрешность определения координат характерных точек границы части земельного участка, м
	X	Y		
1	2	3	4	5
1106	484052.31	1286530.98	данные отсутствуют	данные отсутствуют
1107	484075.48	1286571.07	данные отсутствуют	данные отсутствуют
1108	484077.99	1286577.46	данные отсутствуют	данные отсутствуют
1109	484102.2	1286651.56	данные отсутствуют	данные отсутствуют
1110	484111.48	1286702.41	данные отсутствуют	данные отсутствуют
1111	484101.68	1286763.29	данные отсутствуют	данные отсутствуют
1112	484091.79	1286788.41	данные отсутствуют	данные отсутствуют
1113	484099.51	1286764.16	данные отсутствуют	данные отсутствуют
1114	484109.45	1286702.43	данные отсутствуют	данные отсутствуют
1115	484100.26	1286652.05	данные отсутствуют	данные отсутствуют
1116	484074.63	1286573.61	данные отсутствуют	данные отсутствуют
1117	484050.42	1286531.72	данные отсутствуют	данные отсутствуют
1118	484040.46	1286487.56	данные отсутствуют	данные отсутствуют
1119	484033.44	1286452.58	данные отсутствуют	данные отсутствуют
1120	484010.65	1286431.38	данные отсутствуют	данные отсутствуют
1120	484010.65	1286431.38	данные отсутствуют	данные отсутствуют
1121	484012.06	1286428.47	данные отсутствуют	данные отсутствуют
Государственный регистратор				ФГИС ЕГРН
полное наименование должности			подпись	инициалы, фамилия

М.П.



Выписка из Единого государственного реестра недвижимости об объекте недвижимости  
**Сведения о частях земельного участка**

<b>Земельный участок</b>			
<small>(вид объекта недвижимости)</small>			
Лист № ___ Раздела <b>4.2</b>	Всего листов раздела <b>4.2</b> : ___	Всего разделов: ___	Всего листов выписки: ___
<b>16.03.2021 № 99/2021/381407280</b>			
Кадастровый номер:		<b>47:01:0000000:50785</b>	

Номер точки	Координаты, м		Описание закрепления на местности	Средняя квадратическая погрешность определения координат характерных точек границы части земельного участка, м
	X	Y		
1	2	3	4	5
1122	484030.28	1286441.68	данные отсутствуют	данные отсутствуют
1123	484035.37	1286443.96	данные отсутствуют	данные отсутствуют
1124	484035.62	1286446.27	данные отсутствуют	данные отсутствуют
1125	484029.27	1286443.42	данные отсутствуют	данные отсутствуют
1126	484011.17	1286430.3	данные отсутствуют	данные отсутствуют
1127	513683.7	1293300.82	данные отсутствуют	данные отсутствуют
1128	513683.27	1293299.64	данные отсутствуют	данные отсутствуют
1129	513688.01	1293297.87	данные отсутствуют	данные отсутствуют
1130	516014.52	1293604.36	данные отсутствуют	данные отсутствуют
1131	516018.07	1293617.98	данные отсутствуют	данные отсутствуют
1132	515995.95	1293623.74	данные отсутствуют	данные отсутствуют
1133	515994.15	1293616.82	данные отсутствуют	данные отсутствуют
1134	513690.67	1293260.71	данные отсутствуют	данные отсутствуют
1135	513700.32	1293289.45	данные отсутствуют	данные отсутствуют
1136	513691.74	1293295.32	данные отсутствуют	данные отсутствуют
1137	513682.19	1293266.88	данные отсутствуют	данные отсутствуют
1138	484035.87	1286448.49	данные отсутствуют	данные отсутствуют

Государственный регистратор		ФГИС ЕГРН
полное наименование должности	подпись	инициалы, фамилия

М.П.

Выписка из Единого государственного реестра недвижимости об объекте недвижимости  
**Сведения о частях земельного участка**

<b>Земельный участок</b>			
<small>(вид объекта недвижимости)</small>			
Лист № ___ Раздела <b>4.2</b>	Всего листов раздела <b>4.2</b> : ___	Всего разделов: ___	Всего листов выписки: ___
<b>16.03.2021 № 99/2021/381407280</b>			
Кадастровый номер:		<b>47:01:0000000:50785</b>	

Номер точки	Координаты, м		Описание закрепления на местности	Средняя квадратическая погрешность определения координат характерных точек границы части земельного участка, м
	X	Y		
1	2	3	4	5
1139	484036.11	1286450.69	данные отсутствуют	данные отсутствуют
1140	484035.33	1286450.7	данные отсутствуют	данные отсутствуют
1141	484011.68	1286429.26	данные отсутствуют	данные отсутствуют
1142	484012.59	1286427.38	данные отсутствуют	данные отсутствуют
1143	482999.33	1288241.34	данные отсутствуют	данные отсутствуют
1144	482989.13	1288241.41	данные отсутствуют	данные отсутствуют
1145	482989.1	1288237.41	данные отсутствуют	данные отсутствуют
1146	482999.14	1288237.34	данные отсутствуют	данные отсутствуют
1147	514195.85	1293090.98	данные отсутствуют	данные отсутствуют
1148	514178.72	1293102.41	данные отсутствуют	данные отсутствуют
1149	514172.01	1293092.36	данные отсутствуют	данные отсутствуют
1150	514192.05	1293094.45	данные отсутствуют	данные отсутствуют
1151	514182.68	1293100.21	данные отсутствуют	данные отсутствуют
1152	514177.43	1293091.68	данные отсутствуют	данные отсутствуют
1153	514189.92	1293090.99	данные отсутствуют	данные отсутствуют
1154	485383.77	1287189.31	данные отсутствуют	данные отсутствуют
1155	485379.76	1287189.53	данные отсутствуют	данные отсутствуют

Государственный регистратор		ФГИС ЕГРН
полное наименование должности	подпись	инициалы, фамилия

М.П.

Выписка из Единого государственного реестра недвижимости об объекте недвижимости  
**Сведения о частях земельного участка**

<b>Земельный участок</b>			
(вид объекта недвижимости)			
Лист № ___ Раздела <b>4.2</b>	Всего листов раздела <b>4.2</b> : ___	Всего разделов: ___	Всего листов выписки: ___
<b>16.03.2021 № 99/2021/381407280</b>			
Кадастровый номер:		<b>47:01:0000000:50785</b>	

Номер точки	Координаты, м		Описание закрепления на местности	Средняя квадратическая погрешность определения координат характерных точек границы части земельного участка, м
	X	Y		
1	2	3	4	5
1156	485378.61	1287168.81	данные отсутствуют	данные отсутствуют
1157	485383.87	1287168.52	данные отсутствуют	данные отсутствуют
1158	483003.52	1288599.85	данные отсутствуют	данные отсутствуют
1159	483003.34	1288599.88	данные отсутствуют	данные отсутствуют
1160	482998.09	1288599.92	данные отсутствуют	данные отсутствуют
1161	482996.09	1288599.94	данные отсутствуют	данные отсутствуют
1162	482996.05	1288595.94	данные отсутствуют	данные отсутствуют
1163	482998.05	1288595.92	данные отсутствуют	данные отсутствуют
1164	483002.98	1288595.88	данные отсутствуют	данные отсутствуют
1165	483003.38	1288595.81	данные отсутствуют	данные отсутствуют
1166	482765.64	1293304.17	данные отсутствуют	данные отсутствуют
1167	482757.43	1293309.82	данные отсутствуют	данные отсутствуют
1168	482754.69	1293306.84	данные отсутствуют	данные отсутствуют
1169	482763.84	1293300.58	данные отсутствуют	данные отсутствуют
1170	507408.54	1291757.91	данные отсутствуют	данные отсутствуют
1171	507456.75	1291771.12	данные отсутствуют	данные отсутствуют
1172	507450.54	1291793.79	данные отсутствуют	данные отсутствуют
Государственный регистратор				ФГИС ЕГРН
полное наименование должности			подпись	инициалы, фамилия

М.П.

Выписка из Единого государственного реестра недвижимости об объекте недвижимости  
**Сведения о частях земельного участка**

<b>Земельный участок</b>			
(вид объекта недвижимости)			
Лист № ___ Раздела <b>4.2</b>	Всего листов раздела <b>4.2</b> : ___	Всего разделов: ___	Всего листов выписки: ___
<b>16.03.2021 № 99/2021/381407280</b>			
Кадастровый номер:		<b>47:01:0000000:50785</b>	

Номер точки	Координаты, м		Описание закрепления на местности	Средняя квадратическая погрешность определения координат характерных точек границы части земельного участка, м
	X	Y		
1	2	3	4	5
1173	507402.33	1291780.57	данные отсутствуют	данные отсутствуют
1174	485383.85	1287173.21	данные отсутствуют	данные отсутствуют
1175	485383.8	1287184.23	данные отсутствуют	данные отсутствуют
1176	485375.64	1287183.67	данные отсутствуют	данные отсутствуют
1177	485376.39	1287172.69	данные отсутствуют	данные отсутствуют
1178	482680.44	1293195.48	данные отсутствуют	данные отсутствуют
1179	482682.98	1293198.57	данные отсутствуют	данные отсутствуют
1180	482667.48	1293212.37	данные отсутствуют	данные отсутствуют
1181	482664.97	1293209.26	данные отсутствуют	данные отсутствуют
1182	516563.54	1293775.28	данные отсутствуют	данные отсутствуют
1183	516572.63	1293784.97	данные отсутствуют	данные отсутствуют
1184	516564.8	1293776.83	данные отсутствуют	данные отсутствуют
1185	516496.2	1293711.86	данные отсутствуют	данные отсутствуют
1186	516498.74	1293714.77	данные отсутствуют	данные отсутствуют
1187	516484.66	1293707.3	данные отсутствуют	данные отсутствуют
1188	516032.52	1293626.26	данные отсутствуют	данные отсутствуют
1189	516014.2	1293637.63	данные отсутствуют	данные отсутствуют

Государственный регистратор		ФГИС ЕГРН
полное наименование должности	подпись	инициалы, фамилия

М.П.

Выписка из Единого государственного реестра недвижимости об объекте недвижимости  
**Сведения о частях земельного участка**

<b>Земельный участок</b>			
<small>(вид объекта недвижимости)</small>			
Лист № ___ Раздела <b>4.2</b>	Всего листов раздела <b>4.2</b> : ___	Всего разделов: ___	Всего листов выписки: ___
<b>16.03.2021 № 99/2021/381407280</b>			
Кадастровый номер:		<b>47:01:0000000:50785</b>	

Номер точки	Координаты, м		Описание закрепления на местности	Средняя квадратическая погрешность определения координат характерных точек границы части земельного участка, м
	X	Y		
1	2	3	4	5
1190	516007.02	1293640.41	данные отсутствуют	данные отсутствуют
1191	515975.19	1293659.3	данные отсутствуют	данные отсутствуют
1192	515975.72	1293661.29	данные отсутствуют	данные отсутствуют
1193	515972.14	1293663.4	данные отсутствуют	данные отсутствуют
1194	515970.54	1293657.4	данные отсутствуют	данные отсутствуют
1195	516005.27	1293636.8	данные отсутствуют	данные отсутствуют
1196	515737.47	1293813.61	данные отсутствуют	данные отсутствуют
1197	515716.2	1293826.03	данные отсутствуют	данные отсутствуют
1198	515700.55	1293835.16	данные отсутствуют	данные отсутствуют
1199	515689.18	1293842.76	данные отсутствуют	данные отсутствуют
1200	515689.66	1293840.9	данные отсутствуют	данные отсутствуют
1201	515748.47	1293806.25	данные отсутствуют	данные отсутствуют
1202	515752.99	1293803.63	данные отсутствуют	данные отсутствуют
1203	515595.34	1293845.27	данные отсутствуют	данные отсутствуют
1204	515599.63	1293845.38	данные отсутствуют	данные отсутствуют
1205	515588.1	1293872.74	данные отсутствуют	данные отсутствуют
1206	515584.21	1293871.66	данные отсутствуют	данные отсутствуют

Государственный регистратор		ФГИС ЕГРН
полное наименование должности	подпись	инициалы, фамилия

М.П.

Выписка из Единого государственного реестра недвижимости об объекте недвижимости  
**Сведения о частях земельного участка**

<b>Земельный участок</b>			
(вид объекта недвижимости)			
Лист № ___ Раздела <b>4.2</b>	Всего листов раздела <b>4.2</b> : ___	Всего разделов: ___	Всего листов выписки: ___
<b>16.03.2021 № 99/2021/381407280</b>			
Кадастровый номер:		<b>47:01:0000000:50785</b>	

Номер точки	Координаты, м		Описание закрепления на местности	Средняя квадратическая погрешность определения координат характерных точек границы части земельного участка, м
	X	Y		
1	2	3	4	5
1207	516302.01	1293595.95	данные отсутствуют	данные отсутствуют
1208	516312.73	1293601.69	данные отсутствуют	данные отсутствуют
1209	516318.99	1293604.58	данные отсутствуют	данные отсутствуют
1210	516321.09	1293605.37	данные отсутствуют	данные отсутствуют
1211	516311.44	1293627.53	данные отсутствуют	данные отсутствуют
1212	516320.89	1293632.8	данные отсутствуют	данные отсутствуют
1213	516320.77	1293633.01	данные отсутствуют	данные отсутствуют
1214	516309.06	1293627.83	данные отсутствуют	данные отсутствуют
1215	516307.24	1293627.14	данные отсутствуют	данные отсутствуют
1216	516316.75	1293605.33	данные отсутствуют	данные отсутствуют
1217	516301.99	1293595.97	данные отсутствуют	данные отсутствуют
1218	482332.09	1290157.56	данные отсутствуют	данные отсутствуют
1219	482336.2	1290178.07	данные отсутствуют	данные отсутствуют
1220	482327.75	1290179.76	данные отсутствуют	данные отсутствуют
1221	482327.15	1290158.55	данные отсутствуют	данные отсутствуют

Государственный регистратор		ФГИС ЕГРН
полное наименование должности	подпись	инициалы, фамилия

М.П.

Выписка из Единого государственного реестра недвижимости об объекте недвижимости  
**Сведения о частях земельного участка**

Земельный участок				
(вид объекта недвижимости)				
Лист № __ Раздела <b>4.2</b>		Всего листов раздела <b>4.2</b> : __		Всего разделов: __
Всего листов выписки: __				
<b>16.03.2021 № 99/2021/381407280</b>				
Кадастровый номер:			<b>47:01:0000000:50785</b>	
Сведения о характерных точках границы части (частей) земельного участка				
Учетный номер части: 7				
Система координат: МСК 53 (Зона-2)				
Зона №				
Номер точки	Координаты, м		Описание закрепления на местности	Средняя квадратическая погрешность определения координат характерных точек границы части земельного участка, м
	X	Y		
1	2	3	4	5
1	483614.01	1294988.03	данные отсутствуют	данные отсутствуют
2	483586.03	1295003.62	данные отсутствуют	данные отсутствуют
3	483586	1294999.79	данные отсутствуют	данные отсутствуют
4	483586.03	1294969.27	данные отсутствуют	данные отсутствуют
5	483614.05	1294953.67	данные отсутствуют	данные отсутствуют
6	516485.46	1293676.23	данные отсутствуют	данные отсутствуют
7	516505.16	1293686.55	данные отсутствуют	данные отсутствуют
8	516504.54	1293706.98	данные отсутствуют	данные отсутствуют
9	516501.72	1293713.63	данные отсутствуют	данные отсутствуют
10	516498.81	1293714.81	данные отсутствуют	данные отсутствуют
11	516484.96	1293707.46	данные отсутствуют	данные отсутствуют
12	516484.54	1293706.36	данные отсутствуют	данные отсутствуют
13	516037.02	1293591.58	данные отсутствуют	данные отсутствуют
14	516037.05	1293593.68	данные отсутствуют	данные отсутствуют
15	516014.73	1293608.18	данные отсутствуют	данные отсутствуют
16	515989.71	1293624.54	данные отсутствуют	данные отсутствуют
Государственный регистратор			ФГИС ЕГРН	
полное наименование должности			подпись	
			инициалы, фамилия	

М.П.

Выписка из Единого государственного реестра недвижимости об объекте недвижимости  
**Сведения о частях <sup>1720</sup> земельного участка**

<b>Земельный участок</b>			
(вид объекта недвижимости)			
Лист № ____ Раздела <b>4.2</b>	Всего листов раздела <b>4.2</b> : ____	Всего разделов: ____	Всего листов выписки: ____
<b>16.03.2021 № 99/2021/381407280</b>			
Кадастровый номер:		<b>47:01:0000000:50785</b>	

Номер точки	Координаты, м		Описание закрепления на местности	Средняя квадратическая погрешность определения координат характерных точек границы части земельного участка, м
	X	Y		
1	2	3	4	5
17	515982.22	1293625.97	данные отсутствуют	данные отсутствуют
18	515980.78	1293624.99	данные отсутствуют	данные отсутствуют
19	516031.6	1293593.92	данные отсутствуют	данные отсутствуют
20	482671.77	1293184.94	данные отсутствуют	данные отсутствуют
21	482675.6	1293189.6	данные отсутствуют	данные отсутствуют
21	482675.6	1293189.6	данные отсутствуют	данные отсутствуют
22	482685.76	1293201.95	данные отсутствуют	данные отсутствуют
23	482670.49	1293216.09	данные отсутствуют	данные отсутствуют
24	482656.63	1293198.96	данные отсутствуют	данные отсутствуют
25	515567.05	1293837.89	данные отсутствуют	данные отсутствуют
26	515590.13	1293844.35	данные отсутствуют	данные отсутствуют
27	515582.73	1293848.04	данные отсутствуют	данные отсутствуют
28	515575.96	1293845.77	данные отсутствуют	данные отсутствуют
29	515563	1293835.49	данные отсутствуют	данные отсутствуют
30	515416.7	1293713.53	данные отсутствуют	данные отсутствуют
31	515453.45	1293734.41	данные отсутствуют	данные отсутствуют
32	515474.7	1293749.5	данные отсутствуют	данные отсутствуют

Государственный регистратор		ФГИС ЕГРН
полное наименование должности	подпись	инициалы, фамилия

М.П.



Выписка из Единого государственного реестра недвижимости об объекте недвижимости  
**Сведения о частях <sup>1721</sup> земельного участка**

<b>Земельный участок</b>			
(вид объекта недвижимости)			
Лист № ___ Раздела <b>4.2</b>	Всего листов раздела <b>4.2</b> : ___	Всего разделов: ___	Всего листов выписки: ___
<b>16.03.2021 № 99/2021/381407280</b>			
Кадастровый номер:		<b>47:01:0000000:50785</b>	

Номер точки	Координаты, м		Описание закрепления на местности	Средняя квадратическая погрешность определения координат характерных точек границы части земельного участка, м
	X	Y		
1	2	3	4	5
33	515512.55	1293795.29	данные отсутствуют	данные отсутствуют
34	515512.9	1293795.66	данные отсутствуют	данные отсутствуют
35	515484.68	1293773.1	данные отсутствуют	данные отсутствуют
36	515437.79	1293735.72	данные отсутствуют	данные отсутствуют
37	515397.61	1293703.62	данные отсутствуют	данные отсутствуют
38	514260.15	1293090.81	данные отсутствуют	данные отсутствуют
39	514282.37	1293095.34	данные отсутствуют	данные отсутствуют
40	514231.17	1293100.1	данные отсутствуют	данные отсутствуют
41	514166.17	1293105.22	данные отсутствуют	данные отсутствуют
42	514103.81	1293110.05	данные отсутствуют	данные отсутствуют
43	514079.6	1293112.22	данные отсутствуют	данные отсутствуют
44	514154.45	1293094.58	данные отсутствуют	данные отсутствуют
45	514182.75	1293091.01	данные отсутствуют	данные отсутствуют
45	514182.75	1293091.01	данные отсутствуют	данные отсутствуют
45	514182.75	1293091.01	данные отсутствуют	данные отсутствуют
46	506992.19	1291643.32	данные отсутствуют	данные отсутствуют
47	507040.42	1291656.99	данные отсутствуют	данные отсутствуют

Государственный регистратор		ФГИС ЕГРН
полное наименование должности	подпись	инициалы, фамилия

М.П.

Выписка из Единого государственного реестра недвижимости об объекте недвижимости  
**Сведения о частях <sup>1722</sup> земельного участка**

<b>Земельный участок</b>			
(вид объекта недвижимости)			
Лист № ___ Раздела <b>4.2</b>	Всего листов раздела <b>4.2</b> : ___	Всего разделов: ___	Всего листов выписки: ___
<b>16.03.2021 № 99/2021/381407280</b>			
Кадастровый номер:		<b>47:01:0000000:50785</b>	

Номер точки	Координаты, м		Описание закрепления на местности	Средняя квадратическая погрешность определения координат характерных точек границы части земельного участка, м
	X	Y		
1	2	3	4	5
48	507032.21	1291679.67	данные отсутствуют	данные отсутствуют
49	506983.81	1291666.49	данные отсутствуют	данные отсутствуют
50	482714.02	1293235.37	данные отсутствуют	данные отсутствуют
51	482744.74	1293270.7	данные отсутствуют	данные отсутствуют
51	482744.74	1293270.7	данные отсутствуют	данные отсутствуют
52	482746.59	1293273.35	данные отсутствуют	данные отсутствуют
53	482734.28	1293284.7	данные отсутствуют	данные отсутствуют
54	482726.1	1293275.83	данные отсутствуют	данные отсутствуют
55	482699.49	1293248.75	данные отсутствуют	данные отсутствуют
56	484084.19	1286682.61	данные отсутствуют	данные отсутствуют
57	484088.53	1286686.81	данные отсутствуют	данные отсутствуют
58	484094.29	1286687.35	данные отсутствуют	данные отсутствуют
59	484102.82	1286687.72	данные отсутствуют	данные отсутствуют
60	484109.77	1286687.59	данные отсутствуют	данные отсутствуют
61	484111.96	1286688.29	данные отсутствуют	данные отсутствуют
62	484112.75	1286688.63	данные отсутствуют	данные отсутствуют
63	484112.84	1286690.85	данные отсутствуют	данные отсутствуют

Государственный регистратор		ФГИС ЕГРН
полное наименование должности	подпись	инициалы, фамилия

М.П.

Выписка из Единого государственного реестра недвижимости об объекте недвижимости  
**Сведения о частях <sup>1723</sup> земельного участка**

<b>Земельный участок</b>			
<small>(вид объекта недвижимости)</small>			
Лист № ____ Раздела <b>4.2</b>	Всего листов раздела <b>4.2</b> : ____	Всего разделов: ____	Всего листов выписки: ____
<b>16.03.2021 № 99/2021/381407280</b>			
Кадастровый номер:		<b>47:01:0000000:50785</b>	

Номер точки	Координаты, м		Описание закрепления на местности	Средняя квадратическая погрешность определения координат характерных точек границы части земельного участка, м
	X	Y		
1	2	3	4	5
64	484111.21	1286690.15	данные отсутствуют	данные отсутствуют
65	484109.49	1286689.6	данные отсутствуют	данные отсутствуют
66	484102.81	1286689.72	данные отсутствуют	данные отсутствуют
67	484094.18	1286689.35	данные отсутствуют	данные отсутствуют
68	484087.6	1286688.7	данные отсутствуют	данные отсутствуют
69	484084.63	1286685.81	данные отсутствуют	данные отсутствуют
70	484084.55	1286683.74	данные отсутствуют	данные отсутствуют
70	484084.55	1286683.74	данные отсутствуют	данные отсутствуют
71	484083.75	1286808.85	данные отсутствуют	данные отсутствуют
71	484083.75	1286808.85	данные отсутствуют	данные отсутствуют
72	484067.6	1286842.37	данные отсутствуют	данные отсутствуют
72	484067.6	1286842.37	данные отсутствуют	данные отсутствуют
73	484059.03	1286858.41	данные отсутствуют	данные отсутствуют
74	484049.1	1286873.89	данные отсутствуют	данные отсутствуют
75	484043.8	1286883.06	данные отсутствуют	данные отсутствуют
76	484035.35	1286896.55	данные отсутствуют	данные отсутствуют
77	484035.3	1286894.34	данные отсутствуют	данные отсутствуют

Государственный регистратор		ФГИС ЕГРН
полное наименование должности	подпись	инициалы, фамилия

М.П.

Выписка из Единого государственного реестра недвижимости об объекте недвижимости  
**Сведения о частях <sup>1724</sup> земельного участка**

<b>Земельный участок</b>			
(вид объекта недвижимости)			
Лист № ____ Раздела <b>4.2</b>	Всего листов раздела <b>4.2</b> : ____	Всего разделов: ____	Всего листов выписки: ____
<b>16.03.2021 № 99/2021/381407280</b>			
Кадастровый номер:		<b>47:01:0000000:50785</b>	

Номер точки	Координаты, м		Описание закрепления на местности	Средняя квадратическая погрешность определения координат характерных точек границы части земельного участка, м
	X	Y		
1	2	3	4	5
78	484036.81	1286891.13	данные отсутствуют	данные отсутствуют
79	484047.38	1286872.87	данные отсутствуют	данные отсутствуют
80	484063.1	1286848.35	данные отсутствуют	данные отсутствуют
81	484068.48	1286839.5	данные отсутствуют	данные отсутствуют
82	484095.23	1286777.93	данные отсутствуют	данные отсутствуют
83	484097.52	1286773.86	данные отсутствуют	данные отсутствуют
84	484018.53	1286499.75	данные отсутствуют	данные отсутствуют
85	484062.88	1286600.14	данные отсутствуют	данные отсутствуют
86	484075.35	1286652.89	данные отсутствуют	данные отсутствуют
87	484077.33	1286660.77	данные отсутствуют	данные отсутствуют
88	484068.57	1286632.89	данные отсутствуют	данные отсутствуют
89	484060.96	1286600.69	данные отсутствуют	данные отсутствуют
90	484024.77	1286518.82	данные отсутствуют	данные отсутствуют
91	484019.45	1286505.33	данные отсутствуют	данные отсутствуют
91	484019.45	1286505.33	данные отсутствуют	данные отсутствуют
91	484019.45	1286505.33	данные отсутствуют	данные отсутствуют
92	484015.05	1286489.75	данные отсутствуют	данные отсутствуют

Государственный регистратор		ФГИС ЕГРН
полное наименование должности	подпись	инициалы, фамилия

М.П.

Выписка из Единого государственного реестра недвижимости об объекте недвижимости  
**Сведения о частях <sup>1725</sup> земельного участка**

<b>Земельный участок</b>			
(вид объекта недвижимости)			
Лист № ___ Раздела <b>4.2</b>	Всего листов раздела <b>4.2</b> : ___	Всего разделов: ___	Всего листов выписки: ___
<b>16.03.2021 № 99/2021/381407280</b>			
Кадастровый номер:		<b>47:01:0000000:50785</b>	

Номер точки	Координаты, м		Описание закрепления на местности	Средняя квадратическая погрешность определения координат характерных точек границы части земельного участка, м
	X	Y		
1	2	3	4	5
93	482745.59	1293271.91	данные отсутствуют	данные отсутствуют
94	482723.66	1293273.35	данные отсутствуют	данные отсутствуют
95	482721.85	1293271.51	данные отсутствуют	данные отсутствуют
96	482744.16	1293270.03	данные отсутствуют	данные отсутствуют
97	482695.43	1293213.7	данные отсутствуют	данные отсутствуют
97	482695.43	1293213.7	данные отсутствуют	данные отсутствуют
98	482700.13	1293219.41	данные отсутствуют	данные отсутствуют
98	482700.13	1293219.41	данные отсутствуют	данные отсутствуют
99	482728.72	1293252.29	данные отсутствуют	данные отсутствуют
100	482715.02	1293264.56	данные отсутствуют	данные отсутствуют
101	482684.8	1293233.8	данные отсутствуют	данные отсутствуют
101	482684.8	1293233.8	данные отсутствуют	данные отсутствуют
102	482677.88	1293225.24	данные отсутствуют	данные отсутствуют
103	482693.4	1293211.23	данные отсутствуют	данные отсутствуют
103	482693.4	1293211.23	данные отсутствуют	данные отсутствуют
104	507048.31	1291659.22	данные отсутствуют	данные отсутствуют
104	507048.31	1291659.22	данные отсутствуют	данные отсутствуют

Государственный регистратор		ФГИС ЕГРН
полное наименование должности	подпись	инициалы, фамилия

М.П.

Выписка из Единого государственного реестра недвижимости об объекте недвижимости  
**Сведения о частях <sup>1726</sup> земельного участка**

<b>Земельный участок</b>			
(вид объекта недвижимости)			
Лист № ___ Раздела <b>4.2</b>	Всего листов раздела <b>4.2</b> : ___	Всего разделов: ___	Всего листов выписки: ___
<b>16.03.2021 № 99/2021/381407280</b>			
Кадастровый номер:		<b>47:01:0000000:50785</b>	

Номер точки	Координаты, м		Описание закрепления на местности	Средняя квадратическая погрешность определения координат характерных точек границы части земельного участка, м
	X	Y		
1	2	3	4	5
105	507069.39	1291665	данные отсутствуют	данные отсутствуют
105	507069.39	1291665	данные отсутствуют	данные отсутствуют
106	507056.65	1291686.32	данные отсутствуют	данные отсутствуют
106	507056.65	1291686.32	данные отсутствуют	данные отсутствуют
107	507026.59	1291678.14	данные отсутствуют	данные отсутствуют
107	507026.59	1291678.14	данные отсутствуют	данные отсутствуют
108	507039.4	1291656.7	данные отсутствуют	данные отсутствуют
108	507039.4	1291656.7	данные отсутствуют	данные отсутствуют
109	503545.04	1292083.01	данные отсутствуют	данные отсутствуют
110	503579.88	1292097.81	данные отсутствуют	данные отсутствуют
111	503716.18	1292170.4	данные отсутствуют	данные отсутствуют
112	503824.99	1292229.42	данные отсутствуют	данные отсутствуют
113	503824.2	1292229.68	данные отсутствуют	данные отсутствуют
113	503824.2	1292229.68	данные отсутствуют	данные отсутствуют
114	503750.25	1292196.56	данные отсутствуют	данные отсутствуют
114	503750.25	1292196.56	данные отсутствуют	данные отсутствуют
115	503669.48	1292153.02	данные отсутствуют	данные отсутствуют

Государственный регистратор		ФГИС ЕГРН
полное наименование должности	подпись	инициалы, фамилия

М.П.

Выписка из Единого государственного реестра недвижимости об объекте недвижимости  
**Сведения о частях <sup>1727</sup> земельного участка**

<b>Земельный участок</b>			
(вид объекта недвижимости)			
Лист № ____ Раздела <b>4.2</b>	Всего листов раздела <b>4.2</b> : ____	Всего разделов: ____	Всего листов выписки: ____
<b>16.03.2021 № 99/2021/381407280</b>			
Кадастровый номер:		<b>47:01:0000000:50785</b>	

Номер точки	Координаты, м		Описание закрепления на местности	Средняя квадратическая погрешность определения координат характерных точек границы части земельного участка, м
	X	Y		
1	2	3	4	5
115	503669.48	1292153.02	данные отсутствуют	данные отсутствуют
116	503562.85	1292093.03	данные отсутствуют	данные отсутствуют
116	503562.85	1292093.03	данные отсутствуют	данные отсутствуют
117	503551.16	1292086.36	данные отсутствуют	данные отсутствуют
117	503551.16	1292086.36	данные отсутствуют	данные отсутствуют
118	483277.7	1287220.24	данные отсутствуют	данные отсутствуют
118	483277.7	1287220.24	данные отсутствуют	данные отсутствуют
119	483284.4	1287224.62	данные отсутствуют	данные отсутствуют
119	483284.4	1287224.62	данные отсутствуют	данные отсутствуют
120	483288.75	1287231.27	данные отсутствуют	данные отсутствуют
120	483288.75	1287231.27	данные отсутствуют	данные отсутствуют
121	483290.7	1287244.75	данные отсутствуют	данные отсутствуют
121	483290.7	1287244.75	данные отсутствуют	данные отсутствуют
121	483290.7	1287244.75	данные отсутствуют	данные отсутствуют
122	483316.59	1287255.56	данные отсутствуют	данные отсутствуют
123	483334.03	1287282.46	данные отсутствуют	данные отсутствуют
124	483333.17	1287292.28	данные отсутствуют	данные отсутствуют

Государственный регистратор		ФГИС ЕГРН
полное наименование должности	подпись	инициалы, фамилия

М.П.

Выписка из Единого государственного реестра недвижимости об объекте недвижимости  
**Сведения о частях земельного участка**

<b>Земельный участок</b>			
(вид объекта недвижимости)			
Лист № ___ Раздела <b>4.2</b>	Всего листов раздела <b>4.2</b> : ___	Всего разделов: ___	Всего листов выписки: ___
<b>16.03.2021 № 99/2021/381407280</b>			
Кадастровый номер:		<b>47:01:0000000:50785</b>	

Номер точки	Координаты, м		Описание закрепления на местности	Средняя квадратическая погрешность определения координат характерных точек границы части земельного участка, м
	X	Y		
1	2	3	4	5
125	483327.7	1287290.53	данные отсутствуют	данные отсутствуют
125	483327.7	1287290.53	данные отсутствуют	данные отсутствуют
126	483309.31	1287282.85	данные отсутствуют	данные отсутствуют
127	483284.82	1287245.61	данные отсутствуют	данные отсутствуют
128	483258.12	1287222.51	данные отсутствуют	данные отсутствуют
129	483258.2	1287222.28	данные отсутствуют	данные отсутствуют
129	483258.2	1287222.28	данные отсутствуют	данные отсутствуют
130	483266.35	1287217.99	данные отсутствуют	данные отсутствуют
130	483266.35	1287217.99	данные отсутствуют	данные отсутствуют
131	483054.16	1287548.35	данные отсутствуют	данные отсутствуют
132	483058.93	1287549.58	данные отсутствуют	данные отсутствуют
133	483071.42	1287557.26	данные отсутствуют	данные отсутствуют
134	483073.99	1287559.98	данные отсутствуют	данные отсутствуют
135	483072.72	1287561.54	данные отсутствуют	данные отсутствуют
136	483070.27	1287558.94	данные отсутствуют	данные отсутствуют
137	483058.35	1287551.52	данные отсутствуют	данные отсутствуют
138	483052.63	1287550.02	данные отсутствуют	данные отсутствуют

Государственный регистратор		ФГИС ЕГРН
полное наименование должности	подпись	инициалы, фамилия

М.П.



Выписка из Единого государственного реестра недвижимости об объекте недвижимости  
**Сведения о частях <sup>1729</sup> земельного участка**

<b>Земельный участок</b>			
(вид объекта недвижимости)			
Лист № ___ Раздела <b>4.2</b>	Всего листов раздела <b>4.2</b> : ___	Всего разделов: ___	Всего листов выписки: ___
<b>16.03.2021 № 99/2021/381407280</b>			
Кадастровый номер:		<b>47:01:0000000:50785</b>	

Номер точки	Координаты, м		Описание закрепления на местности	Средняя квадратическая погрешность определения координат характерных точек границы части земельного участка, м
	X	Y		
1	2	3	4	5
139	482941.99	1287721.74	данные отсутствуют	данные отсутствуют
140	482963.93	1287728.8	данные отсутствуют	данные отсутствуют
141	482964.1	1287738.25	данные отсутствуют	данные отсутствуют
141	482964.1	1287738.25	данные отсутствуют	данные отсутствуют
142	482965.28	1287751.14	данные отсутствуют	данные отсутствуют
143	482942.54	1287743.88	данные отсутствуют	данные отсутствуют
144	482942.55	1287743.73	данные отсутствуют	данные отсутствуют
144	482942.55	1287743.73	данные отсутствуют	данные отсутствуют
145	482941.98	1287743.7	данные отсутствуют	данные отсутствуют
146	482940.02	1287743.07	данные отсутствуют	данные отсутствуют
147	482938.95	1287743.13	данные отсутствуют	данные отсутствуют
148	482939.88	1287736.39	данные отсутствуют	данные отсутствуют
148	482939.88	1287736.39	данные отсутствуют	данные отсутствуют
149	482940.57	1287726.35	данные отсутствуют	данные отсутствуют
149	482940.57	1287726.35	данные отсутствуют	данные отсутствуют
150	482940.45	1287721.78	данные отсутствуют	данные отсутствуют
151	482323.87	1289992.52	данные отсутствуют	данные отсутствуют

Государственный регистратор		ФГИС ЕГРН
полное наименование должности	подпись	инициалы, фамилия

М.П.

Выписка из Единого государственного реестра недвижимости об объекте недвижимости  
**Сведения о частях земельного участка**

<b>Земельный участок</b>			
<small>(вид объекта недвижимости)</small>			
Лист № ___ Раздела <b>4.2</b>	Всего листов раздела <b>4.2</b> : ___	Всего разделов: ___	Всего листов выписки: ___
<b>16.03.2021 № 99/2021/381407280</b>			
Кадастровый номер:		<b>47:01:0000000:50785</b>	

Номер точки	Координаты, м		Описание закрепления на местности	Средняя квадратическая погрешность определения координат характерных точек границы части земельного участка, м
	X	Y		
1	2	3	4	5
152	482323.8	1289976.37	данные отсутствуют	данные отсутствуют
152	482323.8	1289976.37	данные отсутствуют	данные отсутствуют
153	482326.92	1289968.8	данные отсутствуют	данные отсутствуют
154	482762.39	1289195.08	данные отсутствуют	данные отсутствуют
155	482731.39	1289195.97	данные отсутствуют	данные отсутствуют
156	482743.08	1289174.62	данные отсутствуют	данные отсутствуют
157	482773.8	1289173.74	данные отсутствуют	данные отсутствуют
158	482324	1290024.85	данные отсутствуют	данные отсутствуют
159	482338.77	1290189.09	данные отсутствуют	данные отсутствуют
160	482340.04	1290235.5	данные отсутствуют	данные отсутствуют
161	482348.86	1290262.49	данные отсутствуют	данные отсутствуют
162	482338.35	1290298.77	данные отсутствуют	данные отсутствуют
163	482322.99	1290251.32	данные отсутствуют	данные отсутствуют
164	482326.35	1290239.73	данные отсутствуют	данные отсутствуют
164	482326.35	1290239.73	данные отсутствуют	данные отсутствуют
165	482329.05	1290225.49	данные отсутствуют	данные отсутствуют
165	482329.05	1290225.49	данные отсутствуют	данные отсутствуют

Государственный регистратор		ФГИС ЕГРН
полное наименование должности	подпись	инициалы, фамилия

М.П.

Выписка из Единого государственного реестра недвижимости об объекте недвижимости  
**Сведения о частях <sup>1731</sup> земельного участка**

<b>Земельный участок</b>			
(вид объекта недвижимости)			
Лист № ___ Раздела <b>4.2</b>	Всего листов раздела <b>4.2</b> : ___	Всего разделов: ___	Всего листов выписки: ___
<b>16.03.2021 № 99/2021/381407280</b>			
Кадастровый номер:		<b>47:01:0000000:50785</b>	

Номер точки	Координаты, м		Описание закрепления на местности	Средняя квадратическая погрешность определения координат характерных точек границы части земельного участка, м
	X	Y		
1	2	3	4	5
166	482324.1	1290050.72	данные отсутствуют	данные отсутствуют
166	482324.1	1290050.72	данные отсутствуют	данные отсутствуют
167	484055.04	1286384.19	данные отсутствуют	данные отсутствуют
168	484066.88	1286392.84	данные отсутствуют	данные отсутствуют
169	484070.65	1286397.26	данные отсутствуют	данные отсутствуют
170	484068.93	1286398.94	данные отсутствуют	данные отсутствуют
171	484065.16	1286394.53	данные отсутствуют	данные отсутствуют
172	484053.57	1286386.08	данные отсутствуют	данные отсутствуют
173	484047.64	1286380.6	данные отсутствуют	данные отсутствуют
174	484049.35	1286378.94	данные отсутствуют	данные отсутствуют
175	483053.87	1287548.68	данные отсутствуют	данные отсутствуют
176	483059.05	1287549.99	данные отсутствуют	данные отсутствуют
177	483071.27	1287557.64	данные отсутствуют	данные отсутствуют
178	483073.75	1287560.28	данные отсутствуют	данные отсутствуют
179	483072.47	1287561.85	данные отсутствуют	данные отсутствуют
180	483070.02	1287559.25	данные отсутствуют	данные отсутствуют
181	483058.19	1287551.89	данные отсутствуют	данные отсутствуют

Государственный регистратор		ФГИС ЕГРН
полное наименование должности	подпись	инициалы, фамилия

М.П.

Выписка из Единого государственного реестра недвижимости об объекте недвижимости  
**Сведения о частях земельного участка**

<b>Земельный участок</b>			
(вид объекта недвижимости)			
Лист № ____ Раздела <b>4.2</b>	Всего листов раздела <b>4.2</b> : ____	Всего разделов: ____	Всего листов выписки: ____
<b>16.03.2021 № 99/2021/381407280</b>			
Кадастровый номер:		<b>47:01:0000000:50785</b>	

Номер точки	Координаты, м		Описание закрепления на местности	Средняя квадратическая погрешность определения координат характерных точек границы части земельного участка, м
	X	Y		
1	2	3	4	5
182	483052.3	1287550.39	данные отсутствуют	данные отсутствуют
183	491840.06	1292553.44	данные отсутствуют	данные отсутствуют
184	491885.71	1292563.42	данные отсутствуют	данные отсутствуют
185	491873.05	1292568.71	данные отсутствуют	данные отсутствуют
186	491840.57	1292584.25	данные отсутствуют	данные отсутствуют
187	491815.37	1292578.74	данные отсутствуют	данные отсутствуют
188	491796.04	1292574.51	данные отсутствуют	данные отсутствуют
189	491570.35	1292494.35	данные отсутствуют	данные отсутствуют
190	491636.39	1292508.82	данные отсутствуют	данные отсутствуют
191	491644.95	1292524.12	данные отсутствуют	данные отсутствуют
192	491653.88	1292543.36	данные отсутствуют	данные отсутствуют
193	491619.41	1292535.81	данные отсутствуют	данные отсутствуют
194	491608.05	1292515.53	данные отсутствуют	данные отсутствуют
195	491596.5	1292503.98	данные отсутствуют	данные отсутствуют
196	491582	1292498.03	данные отсутствуют	данные отсутствуют
197	491255.19	1292375.06	данные отсутствуют	данные отсутствуют
198	491365.95	1292417.92	данные отсутствуют	данные отсутствуют

Государственный регистратор		ФГИС ЕГРН
полное наименование должности	подпись	инициалы, фамилия

М.П.

Выписка из Единого государственного реестра недвижимости об объекте недвижимости  
**Сведения о частях земельного участка**

<b>Земельный участок</b>			
<small>(вид объекта недвижимости)</small>			
Лист № ___ Раздела <b>4.2</b>	Всего листов раздела <b>4.2</b> : ___	Всего разделов: ___	Всего листов выписки: ___
<b>16.03.2021 № 99/2021/381407280</b>			
Кадастровый номер:		<b>47:01:0000000:50785</b>	

Номер точки	Координаты, м		Описание закрепления на местности	Средняя квадратическая погрешность определения координат характерных точек границы части земельного участка, м
	X	Y		
1	2	3	4	5
199	491541.72	1292485.31	данные отсутствуют	данные отсутствуют
200	491350.55	1292424.94	данные отсутствуют	данные отсутствуют
201	491311	1292408.04	данные отсутствуют	данные отсутствуют
202	491265.4	1292381.57	данные отсутствуют	данные отсутствуют
203	490826.88	1292087.31	данные отсутствуют	данные отсутствуют
204	490900.52	1292140.93	данные отсутствуют	данные отсутствуют
205	490875.1	1292123.77	данные отсутствуют	данные отсутствуют
206	490827.2	1292087.62	данные отсутствуют	данные отсутствуют
207	486431.73	1287796.21	данные отсутствуют	данные отсутствуют
208	486614.57	1287861.44	данные отсутствуют	данные отсутствуют
209	486593.7	1287858.77	данные отсутствуют	данные отсутствуют
210	486543.8	1287857.55	данные отсутствуют	данные отсутствуют
211	486489.4	1287838.75	данные отсутствуют	данные отсутствуют
212	486408.68	1287787.97	данные отсутствуют	данные отсутствуют
213	484525.05	1286481.8	данные отсутствуют	данные отсутствуют
214	484542.38	1286493.63	данные отсутствуют	данные отсутствуют
215	484601.51	1286532.44	данные отсутствуют	данные отсутствуют

Государственный регистратор		ФГИС ЕГРН
полное наименование должности	подпись	инициалы, фамилия

М.П.

Выписка из Единого государственного реестра недвижимости об объекте недвижимости  
**Сведения о частях земельного участка**

<b>Земельный участок</b>			
(вид объекта недвижимости)			
Лист № ____ Раздела <b>4.2</b>	Всего листов раздела <b>4.2</b> : ____	Всего разделов: ____	Всего листов выписки: ____
<b>16.03.2021 № 99/2021/381407280</b>			
Кадастровый номер:		<b>47:01:0000000:50785</b>	

Номер точки	Координаты, м		Описание закрепления на местности	Средняя квадратическая погрешность определения координат характерных точек границы части земельного участка, м
	X	Y		
1	2	3	4	5
216	484633.16	1286554.71	данные отсутствуют	данные отсутствуют
217	484637.21	1286554.19	данные отсутствуют	данные отсутствуют
218	484639.34	1286553.71	данные отсутствуют	данные отсутствуют
219	484640.37	1286553.38	данные отсутствуют	данные отсутствуют
220	484641.7	1286552.83	данные отсутствуют	данные отсутствуют
221	484643.18	1286552.02	данные отсутствуют	данные отсутствуют
222	484644.4	1286551.19	данные отсутствуют	данные отсутствуют
223	484646.27	1286552.3	данные отсутствуют	данные отсутствуют
224	484645.97	1286552.54	данные отсутствуют	данные отсутствуют
225	484644.25	1286553.71	данные отсутствуют	данные отсутствуют
226	484642.95	1286554.45	данные отсутствуют	данные отсутствуют
227	484641.45	1286555.12	данные отсутствуют	данные отсутствуют
228	484639.85	1286555.65	данные отсутствуют	данные отсутствуют
229	484637.58	1286556.16	данные отсутствуют	данные отсутствуют
230	484632.65	1286556.78	данные отсутствуют	данные отсутствуют
231	484600.4	1286534.1	данные отсутствуют	данные отсутствуют
232	484541.26	1286495.29	данные отсутствуют	данные отсутствуют

Государственный регистратор		ФГИС ЕГРН
полное наименование должности	подпись	инициалы, фамилия

М.П.

Выписка из Единого государственного реестра недвижимости об объекте недвижимости  
**Сведения о частях земельного участка**

<b>Земельный участок</b>			
(вид объекта недвижимости)			
Лист № ____ Раздела <b>4.2</b>	Всего листов раздела <b>4.2</b> : ____	Всего разделов: ____	Всего листов выписки: ____
<b>16.03.2021 № 99/2021/381407280</b>			
Кадастровый номер:		<b>47:01:0000000:50785</b>	

Номер точки	Координаты, м		Описание закрепления на местности	Средняя квадратическая погрешность определения координат характерных точек границы части земельного участка, м
	X	Y		
1	2	3	4	5
233	484524.31	1286483.71	данные отсутствуют	данные отсутствуют
234	484523.84	1286483.67	данные отсутствуют	данные отсутствуют
235	484523.36	1286483.96	данные отсутствуют	данные отсутствуют
236	484519.4	1286491.03	данные отсутствуют	данные отсутствуют
237	484514.44	1286499.08	данные отсутствуют	данные отсутствуют
238	484513.55	1286498.48	данные отсутствуют	данные отсутствуют
239	484512.71	1286498.08	данные отсутствуют	данные отсутствуют
240	484517.67	1286490.03	данные отсутствуют	данные отсутствуют
241	484521.62	1286483.02	данные отсутствуют	данные отсутствуют
242	484522.29	1286482.23	данные отсутствуют	данные отсутствуют
243	484523.12	1286481.8	данные отсутствуют	данные отсутствуют
244	484524.01	1286481.65	данные отсутствуют	данные отсутствуют
245	484095.87	1286333.79	данные отсутствуют	данные отсутствуют
246	484112.71	1286340.93	данные отсутствуют	данные отсутствуют
247	484124.62	1286344.71	данные отсутствуют	данные отсутствуют
248	484145.93	1286353.12	данные отсутствуют	данные отсутствуют
249	484148.25	1286353.99	данные отсутствуют	данные отсутствуют

Государственный регистратор		ФГИС ЕГРН
полное наименование должности	подпись	инициалы, фамилия

М.П.

Выписка из Единого государственного реестра недвижимости об объекте недвижимости  
**Сведения о частях земельного участка**

<b>Земельный участок</b>			
<small>(вид объекта недвижимости)</small>			
Лист № ___ Раздела <b>4.2</b>	Всего листов раздела <b>4.2</b> : ___	Всего разделов: ___	Всего листов выписки: ___
<b>16.03.2021 № 99/2021/381407280</b>			
Кадастровый номер:		<b>47:01:0000000:50785</b>	

Номер точки	Координаты, м		Описание закрепления на местности	Средняя квадратическая погрешность определения координат характерных точек границы части земельного участка, м
	X	Y		
1	2	3	4	5
250	484150.14	1286354.92	данные отсутствуют	данные отсутствуют
251	484152.35	1286356.3	данные отсутствуют	данные отсутствуют
252	484156	1286358.27	данные отсутствуют	данные отсутствуют
253	484157.43	1286359.92	данные отсутствуют	данные отсутствуют
254	484158.68	1286361.9	данные отсутствуют	данные отсутствуют
255	484160.16	1286364.92	данные отсутствуют	данные отсутствуют
256	484160.6	1286365.98	данные отсутствуют	данные отсутствуют
257	484157.79	1286364.6	данные отсутствуют	данные отсутствуют
258	484156.75	1286362.47	данные отсутствуют	данные отсутствуют
259	484154.72	1286359.89	данные отсутствуют	данные отсутствуют
260	484151.38	1286358.05	данные отсутствуют	данные отсутствуют
261	484149.12	1286356.64	данные отсутствуют	данные отсутствуют
262	484147.44	1286355.81	данные отсутствуют	данные отсутствуют
263	484145.28	1286355.01	данные отсутствуют	данные отсутствуют
264	484123.92	1286346.58	данные отсутствуют	данные отсутствуют
265	484111.98	1286342.79	данные отсутствуют	данные отсутствуют
266	484094.31	1286335.3	данные отсутствуют	данные отсутствуют
Государственный регистратор				ФГИС ЕГРН
полное наименование должности			подпись	инициалы, фамилия

М.П.



Выписка из Единого государственного реестра недвижимости об объекте недвижимости  
**Сведения о частях земельного участка**

<b>Земельный участок</b>			
(вид объекта недвижимости)			
Лист № ____ Раздела <b>4.2</b>	Всего листов раздела <b>4.2</b> : ____	Всего разделов: ____	Всего листов выписки: ____
<b>16.03.2021 № 99/2021/381407280</b>			
Кадастровый номер:		<b>47:01:0000000:50785</b>	

Номер точки	Координаты, м		Описание закрепления на местности	Средняя квадратическая погрешность определения координат характерных точек границы части земельного участка, м
	X	Y		
1	2	3	4	5
267	504869.1	1291887.92	данные отсутствуют	данные отсутствуют
268	504885.61	1291910.55	данные отсутствуют	данные отсутствуют
269	504845.97	1291940.79	данные отсутствуют	данные отсутствуют
270	504829.46	1291918.15	данные отсутствуют	данные отсутствуют
271	501919.91	1291142.41	данные отсутствуют	данные отсутствуют
272	501936.66	1291165.87	данные отсутствуют	данные отсутствуют
273	501941.82	1291172.1	данные отсутствуют	данные отсутствуют
274	501940.24	1291172.06	данные отсутствуют	данные отсутствуют
275	501915.91	1291171.23	данные отсутствуют	данные отсутствуют
276	501895.06	1291142.02	данные отсутствуют	данные отсутствуют
277	496125.31	1292339.8	данные отсутствуют	данные отсутствуют
278	496115.85	1292346.6	данные отсутствуют	данные отсутствуют
279	496101.1	1292358	данные отсутствуют	данные отсутствуют
280	496087.69	1292333.81	данные отсутствуют	данные отсутствуют
281	496098.6	1292324.54	данные отсутствуют	данные отсутствуют
282	496111.64	1292315.14	данные отсутствуют	данные отсутствуют
283	493897.2	1292361.22	данные отсутствуют	данные отсутствуют

Государственный регистратор		ФГИС ЕГРН
полное наименование должности	подпись	инициалы, фамилия

М.П.

Выписка из Единого государственного реестра недвижимости об объекте недвижимости  
**Сведения о частях земельного участка**

<b>Земельный участок</b>			
(вид объекта недвижимости)			
Лист № ___ Раздела <b>4.2</b>	Всего листов раздела <b>4.2</b> : ___	Всего разделов: ___	Всего листов выписки: ___
<b>16.03.2021 № 99/2021/381407280</b>			
Кадастровый номер:		<b>47:01:0000000:50785</b>	

Номер точки	Координаты, м		Описание закрепления на местности	Средняя квадратическая погрешность определения координат характерных точек границы части земельного участка, м
	X	Y		
1	2	3	4	5
283	493897.2	1292361.22	данные отсутствуют	данные отсутствуют
284	493926.45	1292368.82	данные отсутствуют	данные отсутствуют
284	493926.45	1292368.82	данные отсутствуют	данные отсутствуют
285	493931.48	1292370.84	данные отсутствуют	данные отсутствуют
286	493922.12	1292371.08	данные отсутствуют	данные отсутствуют
287	493644.96	1292386.28	данные отсутствуют	данные отсутствуют
288	493624.72	1292406.73	данные отсутствуют	данные отсутствуют
289	493583.19	1292406.03	данные отсутствуют	данные отсутствуют
290	493612.43	1292376.5	данные отсутствуют	данные отсутствуют
291	493617.97	1292376.72	данные отсутствуют	данные отсутствуют
291	493617.97	1292376.72	данные отсутствуют	данные отсутствуют
292	493718.45	1292380.29	данные отсутствуют	данные отсутствуют
292	493718.45	1292380.29	данные отсутствуют	данные отсутствуют
293	493779.05	1292376.39	данные отсутствуют	данные отсутствуют
293	493779.05	1292376.39	данные отсутствуют	данные отсутствуют
294	493808.85	1292372.13	данные отсутствуют	данные отсутствуют
294	493808.85	1292372.13	данные отсутствуют	данные отсутствуют

Государственный регистратор		ФГИС ЕГРН
полное наименование должности	подпись	инициалы, фамилия

М.П.

Выписка из Единого государственного реестра недвижимости об объекте недвижимости  
**Сведения о частях земельного участка**

<b>Земельный участок</b>			
(вид объекта недвижимости)			
Лист № ____ Раздела <b>4.2</b>	Всего листов раздела <b>4.2</b> : ____	Всего разделов: ____	Всего листов выписки: ____
<b>16.03.2021 № 99/2021/381407280</b>			
Кадастровый номер:		<b>47:01:0000000:50785</b>	

Номер точки	Координаты, м		Описание закрепления на местности	Средняя квадратическая погрешность определения координат характерных точек границы части земельного участка, м
	X	Y		
1	2	3	4	5
295	493883	1292360.25	данные отсутствуют	данные отсутствуют
295	493883	1292360.25	данные отсутствуют	данные отсутствуют
296	483265.51	1287218.43	данные отсутствуют	данные отсутствуют
297	483288.67	1287243.12	данные отсутствуют	данные отсутствуют
298	483290.68	1287244.62	данные отсутствуют	данные отсутствуют
299	483291.04	1287244.89	данные отсутствуют	данные отсутствуют
300	483291.72	1287245.4	данные отсутствуют	данные отсутствуют
301	483296.15	1287247.03	данные отсутствуют	данные отсутствуют
302	483320.77	1287257.3	данные отсутствуют	данные отсутствуют
303	483329.48	1287263.69	данные отсутствуют	данные отсутствуют
304	483375.93	1287280.32	данные отсутствуют	данные отсутствуют
305	483401.06	1287286.66	данные отсутствуют	данные отсутствуют
306	483409.41	1287286.89	данные отсутствуют	данные отсутствуют
307	483422.66	1287284.76	данные отсутствуют	данные отсутствуют
308	483423.29	1287284.93	данные отсутствуют	данные отсутствуют
309	483423.81	1287285.71	данные отсутствуют	данные отсутствуют
310	483424.68	1287311.76	данные отсутствуют	данные отсутствуют

Государственный регистратор		ФГИС ЕГРН
полное наименование должности	подпись	инициалы, фамилия

М.П.

Выписка из Единого государственного реестра недвижимости об объекте недвижимости  
**Сведения о частях земельного участка**

<b>Земельный участок</b>			
(вид объекта недвижимости)			
Лист № ____ Раздела <b>4.2</b>	Всего листов раздела <b>4.2</b> : ____	Всего разделов: ____	Всего листов выписки: ____
<b>16.03.2021 № 99/2021/381407280</b>			
Кадастровый номер:		<b>47:01:0000000:50785</b>	

Номер точки	Координаты, м		Описание закрепления на местности	Средняя квадратическая погрешность определения координат характерных точек границы части земельного участка, м
	X	Y		
1	2	3	4	5
311	483422.28	1287311.73	данные отсутствуют	данные отсутствуют
312	483421.47	1287287.38	данные отсутствуют	данные отсутствуют
313	483409.48	1287289.29	данные отсутствуют	данные отсутствуют
314	483400.67	1287289.08	данные отсутствуют	данные отсутствуют
315	483375.18	1287282.6	данные отсутствуют	данные отсутствуют
316	483328.21	1287265.75	данные отсутствуют	данные отсутствуют
317	483316.36	1287257	данные отсутствуют	данные отсутствуют
318	483290.67	1287247.57	данные отсутствуют	данные отсутствуют
319	483287.01	1287244.85	данные отсутствуют	данные отсутствуют
320	483263.25	1287219.62	данные отсутствуют	данные отсутствуют
321	503863.68	1292244.99	данные отсутствуют	данные отсутствуют
322	503867.12	1292246.85	данные отсутствуют	данные отсутствуют
323	503864.6	1292246.1	данные отсутствуют	данные отсутствуют
324	503565.33	1292063.02	данные отсутствуют	данные отсутствуют
325	503584.91	1292090.41	данные отсутствуют	данные отсутствуют
326	503713.41	1292164.04	данные отсутствуют	данные отсутствуют
327	503831.04	1292227.41	данные отсутствуют	данные отсутствуют

Государственный регистратор		ФГИС ЕГРН
полное наименование должности	подпись	инициалы, фамилия

М.П.

Выписка из Единого государственного реестра недвижимости об объекте недвижимости  
**Сведения о частях <sup>1741</sup> земельного участка**

<b>Земельный участок</b>			
(вид объекта недвижимости)			
Лист № ___ Раздела <b>4.2</b>	Всего листов раздела <b>4.2</b> : ___	Всего разделов: ___	Всего листов выписки: ___
<b>16.03.2021 № 99/2021/381407280</b>			
Кадастровый номер:		<b>47:01:0000000:50785</b>	

Номер точки	Координаты, м		Описание закрепления на местности	Средняя квадратическая погрешность определения координат характерных точек границы части земельного участка, м
	X	Y		
1	2	3	4	5
328	503541.26	1292080.94	данные отсутствуют	данные отсутствуют
329	503504.33	1292029.27	данные отсутствуют	данные отсутствуют
330	482319.97	1292632.5	данные отсутствуют	данные отсутствуют
331	482328.46	1292648.26	данные отсутствуют	данные отсутствуют
332	482333.41	1292657.44	данные отсутствуют	данные отсутствуют
333	482338.26	1292666.44	данные отсутствуют	данные отсутствуют
334	482349.92	1292688.07	данные отсутствуют	данные отсутствуют
335	482329.35	1292693.74	данные отсутствуют	данные отсутствуют
336	482323.59	1292681.16	данные отсутствуют	данные отсутствуют
337	482301.99	1292633.95	данные отсутствуют	данные отсутствуют
338	482318.67	1292629.28	данные отсутствуют	данные отсутствуют
339	503480.92	1292016.32	данные отсутствуют	данные отсутствуют
340	503452.47	1292032.32	данные отсутствуют	данные отсутствуют
341	503421.45	1292015.33	данные отсутствуют	данные отсутствуют
342	503450.06	1291999.25	данные отсутствуют	данные отсутствуют
343	482668.44	1293180.9	данные отсутствуют	данные отсутствуют
344	482668.61	1293181.1	данные отсутствуют	данные отсутствуют

Государственный регистратор		ФГИС ЕГРН
полное наименование должности	подпись	инициалы, фамилия

М.П.

Выписка из Единого государственного реестра недвижимости об объекте недвижимости  
**Сведения о частях <sup>1742</sup> земельного участка**

<b>Земельный участок</b>			
<small>(вид объекта недвижимости)</small>			
Лист № ___ Раздела <b>4.2</b>	Всего листов раздела <b>4.2</b> : ___	Всего разделов: ___	Всего листов выписки: ___
<b>16.03.2021 № 99/2021/381407280</b>			
Кадастровый номер:		<b>47:01:0000000:50785</b>	

Номер точки	Координаты, м		Описание закрепления на местности	Средняя квадратическая погрешность определения координат характерных точек границы части земельного участка, м
	X	Y		
1	2	3	4	5
345	482669.13	1293181.73	данные отсутствуют	данные отсутствуют
346	482711.38	1293232.34	данные отсутствуют	данные отсутствуют
347	482696.71	1293245.92	данные отсутствуют	данные отсутствуют
348	482653.38	1293194.93	данные отсутствуют	данные отсутствуют
349	516006.06	1293610.17	данные отсутствуют	данные отсутствуют
350	516007.33	1293611.04	данные отсутствуют	данные отсутствуют
351	516009.81	1293615.79	данные отсутствуют	данные отсутствуют
352	516017.02	1293632.44	данные отсутствуют	данные отсутствуют
353	516018.17	1293635.17	данные отсутствуют	данные отсутствуют
354	516014.73	1293637.31	данные отсутствуют	данные отсутствуют
355	516013.34	1293634.02	данные отсутствуют	данные отсутствуют
356	516006.19	1293617.51	данные отсутствуют	данные отсутствуют
357	516003.78	1293612.89	данные отсутствуют	данные отсутствуют
358	516003.63	1293611.28	данные отсутствуют	данные отсутствуют
359	516004.19	1293610.68	данные отсутствуют	данные отсутствуют
360	516004.99	1293610.19	данные отсутствуют	данные отсутствуют
361	485027.23	1286600.13	данные отсутствуют	данные отсутствуют

Государственный регистратор		ФГИС ЕГРН
полное наименование должности	подпись	инициалы, фамилия

М.П.

Выписка из Единого государственного реестра недвижимости об объекте недвижимости  
**Сведения о частях земельного участка**

<b>Земельный участок</b>			
(вид объекта недвижимости)			
Лист № ____ Раздела <b>4.2</b>	Всего листов раздела <b>4.2</b> : ____	Всего разделов: ____	Всего листов выписки: ____
<b>16.03.2021 № 99/2021/381407280</b>			
Кадастровый номер:		<b>47:01:0000000:50785</b>	

Номер точки	Координаты, м		Описание закрепления на местности	Средняя квадратическая погрешность определения координат характерных точек границы части земельного участка, м
	X	Y		
1	2	3	4	5
362	485027.43	1286603.68	данные отсутствуют	данные отсутствуют
363	485064.66	1286616.44	данные отсутствуют	данные отсутствуют
364	485060.85	1286610.73	данные отсутствуют	данные отсутствуют
365	485064.08	1286611.37	данные отсутствуют	данные отсутствуют
366	485066.44	1286611.88	данные отсутствуют	данные отсутствуют
367	485071	1286618.73	данные отсутствуют	данные отсутствуют
368	485105.31	1286637.34	данные отсутствуют	данные отсутствуют
369	485111.15	1286635.62	данные отсутствуют	данные отсутствуют
370	485114.81	1286638.84	данные отсутствуют	данные отсутствуют
371	485109.05	1286640.41	данные отсутствуют	данные отсутствуют
372	485124.67	1286654.65	данные отсутствуют	данные отсутствуют
373	485124.68	1286653.74	данные отсутствуют	данные отсутствуют
374	485128.63	1286658.48	данные отсутствуют	данные отсутствуют
375	485128.63	1286658.82	данные отсутствуют	данные отсутствуют
376	485139.28	1286690.04	данные отсутствуют	данные отсутствуют
377	485141.62	1286690.48	данные отсутствуют	данные отсутствуют
378	485143.17	1286694.8	данные отсутствуют	данные отсутствуют

Государственный регистратор		ФГИС ЕГРН
полное наименование должности	подпись	инициалы, фамилия

М.П.

Выписка из Единого государственного реестра недвижимости об объекте недвижимости  
**Сведения о частях <sup>1744</sup> земельного участка**

<b>Земельный участок</b>			
(вид объекта недвижимости)			
Лист № ___ Раздела <b>4.2</b>	Всего листов раздела <b>4.2</b> : ___	Всего разделов: ___	Всего листов выписки: ___
<b>16.03.2021 № 99/2021/381407280</b>			
Кадастровый номер:		<b>47:01:0000000:50785</b>	

Номер точки	Координаты, м		Описание закрепления на местности	Средняя квадратическая погрешность определения координат характерных точек границы части земельного участка, м
	X	Y		
1	2	3	4	5
379	485140.73	1286694.37	данные отсутствуют	данные отсутствуют
380	485149.78	1286721.73	данные отсутствуют	данные отсутствуют
381	485169.08	1286748.88	данные отсутствуют	данные отсутствуют
382	485171.65	1286755.27	данные отсутствуют	данные отсутствуют
383	485205.75	1286794.06	данные отсутствуют	данные отсутствуют
384	485210.02	1286797.91	данные отсутствуют	данные отсутствуют
385	485216.3	1286805.24	данные отсутствуют	данные отсутствуют
386	485232.2	1286831.09	данные отсутствуют	данные отсутствуют
387	485251.44	1286863.35	данные отсутствуют	данные отсутствуют
388	485253.97	1286863.06	данные отсутствуют	данные отсутствуют
389	485256.15	1286866.88	данные отсутствуют	данные отсутствуют
390	485253.69	1286867.12	данные отсутствуют	данные отсутствуют
391	485269.74	1286894.02	данные отсутствуют	данные отсутствуют
392	485273.02	1286890.24	данные отсутствуют	данные отсутствуют
393	485275.09	1286894	данные отсутствуют	данные отсутствуют
394	485271.89	1286897.64	данные отсутствуют	данные отсутствуют
395	485291.14	1286930.62	данные отсутствуют	данные отсутствуют

Государственный регистратор		ФГИС ЕГРН
полное наименование должности	подпись	инициалы, фамилия

М.П.



Выписка из Единого государственного реестра недвижимости об объекте недвижимости  
**Сведения о частях земельного участка**

<b>Земельный участок</b>			
(вид объекта недвижимости)			
Лист № ____ Раздела <b>4.2</b>	Всего листов раздела <b>4.2</b> : ____	Всего разделов: ____	Всего листов выписки: ____
<b>16.03.2021 № 99/2021/381407280</b>			
Кадастровый номер:		<b>47:01:0000000:50785</b>	

Номер точки	Координаты, м		Описание закрепления на местности	Средняя квадратическая погрешность определения координат характерных точек границы части земельного участка, м
	X	Y		
1	2	3	4	5
396	485293.73	1286930.76	данные отсутствуют	данные отсутствуют
397	485296.49	1286934.92	данные отсутствуют	данные отсутствуют
398	485293.79	1286934.77	данные отсутствуют	данные отсутствуют
399	485310.78	1286960.91	данные отсутствуют	данные отсутствуют
400	485310.68	1286956.61	данные отсутствуют	данные отсутствуют
401	485314.9	1286963.23	данные отсутствуют	данные отсутствуют
402	485314.88	1286965.4	данные отсутствуют	данные отсутствуют
403	485316.11	1286965.13	данные отсутствуют	данные отсутствуют
404	485318.39	1286968.72	данные отсутствуют	данные отсутствуют
405	485316.06	1286969.23	данные отсутствуют	данные отсутствуют
406	485335.05	1287001.21	данные отсутствуют	данные отсутствуют
407	485353.69	1287032.05	данные отсутствуют	данные отсутствуют
408	485354.84	1287032.19	данные отсутствуют	данные отсутствуют
409	485356.63	1287036.44	данные отсутствуют	данные отсутствуют
410	485355.62	1287036.32	данные отсутствуют	данные отсутствуют
411	485358.98	1287044.58	данные отсутствуют	данные отсутствуют
412	485359.54	1287044.9	данные отсутствуют	данные отсутствуют

Государственный регистратор		ФГИС ЕГРН
полное наименование должности	подпись	инициалы, фамилия

М.П.

Выписка из Единого государственного реестра недвижимости об объекте недвижимости  
**Сведения о частях земельного участка**

<b>Земельный участок</b>			
<small>(вид объекта недвижимости)</small>			
Лист № ___ Раздела <b>4.2</b>	Всего листов раздела <b>4.2</b> : ___	Всего разделов: ___	Всего листов выписки: ___
<b>16.03.2021 № 99/2021/381407280</b>			
Кадастровый номер:		<b>47:01:0000000:50785</b>	

Номер точки	Координаты, м		Описание закрепления на местности	Средняя квадратическая погрешность определения координат характерных точек границы части земельного участка, м
	X	Y		
1	2	3	4	5
413	485361.26	1287050.48	данные отсутствуют	данные отсутствуют
414	485355.81	1287047.39	данные отсутствуют	данные отсутствуют
415	485350.69	1287034.82	данные отсутствуют	данные отсутствуют
416	485331.62	1287003.26	данные отсутствуют	данные отсутствуют
417	485311.23	1286968.93	данные отсутствуют	данные отсутствуют
418	485288.23	1286933.57	данные отсутствуют	данные отсутствуют
419	485269.44	1286901.38	данные отсутствуют	данные отсутствуют
420	485259.93	1286917.81	данные отсутствуют	данные отсутствуют
421	485256.67	1286918.35	данные отсутствуют	данные отсутствуют
422	485254.59	1286914.64	данные отсутствуют	данные отсутствуют
423	485257.41	1286914.17	данные отсутствуют	данные отсутствуют
424	485267.11	1286897.42	данные отсутствуют	данные отсутствуют
425	485228.77	1286833.15	данные отсутствуют	данные отсутствуют
426	485213.06	1286807.6	данные отсутствуют	данные отсутствуют
427	485188.12	1286778.51	данные отсутствуют	данные отсутствуют
428	485167.78	1286753.96	данные отсутствуют	данные отсутствуют
429	485146.18	1286723.56	данные отсутствуют	данные отсутствуют

Государственный регистратор		ФГИС ЕГРН
полное наименование должности	подпись	инициалы, фамилия

М.П.

Выписка из Единого государственного реестра недвижимости об объекте недвижимости  
**Сведения о частях земельного участка**

<b>Земельный участок</b>			
(вид объекта недвижимости)			
Лист № ____ Раздела <b>4.2</b>	Всего листов раздела <b>4.2</b> : ____	Всего разделов: ____	Всего листов выписки: ____
<b>16.03.2021 № 99/2021/381407280</b>			
Кадастровый номер:		<b>47:01:0000000:50785</b>	

Номер точки	Координаты, м		Описание закрепления на местности	Средняя квадратическая погрешность определения координат характерных точек границы части земельного участка, м
	X	Y		
1	2	3	4	5
430	485135.87	1286692.43	данные отсутствуют	данные отсутствуют
431	485124.9	1286660.27	данные отсутствуют	данные отсутствуют
432	485103.91	1286641.14	данные отсутствуют	данные отсутствуют
433	485068.8	1286622.09	данные отсутствуют	данные отсутствуют
434	485025.11	1286607.12	данные отсутствуют	данные отсутствуют
435	484985.06	1286604.84	данные отсутствуют	данные отсутствуют
436	484971.03	1286607.84	данные отсутствуют	данные отсутствуют
437	484939.91	1286618.29	данные отсутствуют	данные отсутствуют
438	484903.43	1286623.16	данные отсутствуют	данные отсутствуют
439	484921.47	1286634.66	данные отсутствуют	данные отсутствуют
440	484943.32	1286632.06	данные отсутствуют	данные отсутствуют
441	484928.06	1286634.64	данные отсутствуют	данные отсутствуют
442	484926.71	1286638.02	данные отсутствуют	данные отсутствуют
443	484920.26	1286639.09	данные отсутствуют	данные отсутствуют
444	484919.61	1286638.22	данные отсутствуют	данные отсутствуют
445	484897.27	1286623.97	данные отсутствуют	данные отсутствуют
446	484862.3	1286628.4	данные отсутствуют	данные отсутствуют
Государственный регистратор			ФГИС ЕГРН	
полное наименование должности			подпись	
			инициалы, фамилия	

М.П.

Выписка из Единого государственного реестра недвижимости об объекте недвижимости  
**Сведения о частях земельного участка**

<b>Земельный участок</b>			
(вид объекта недвижимости)			
Лист № ____ Раздела <b>4.2</b>	Всего листов раздела <b>4.2</b> : ____	Всего разделов: ____	Всего листов выписки: ____
<b>16.03.2021 № 99/2021/381407280</b>			
Кадастровый номер:		<b>47:01:0000000:50785</b>	

Номер точки	Координаты, м		Описание закрепления на местности	Средняя квадратическая погрешность определения координат характерных точек границы части земельного участка, м
	X	Y		
1	2	3	4	5
447	484845.66	1286618.36	данные отсутствуют	данные отсутствуют
448	484846.9	1286618.55	данные отсутствуют	данные отсутствуют
449	484853.71	1286618.55	данные отсутствуют	данные отсутствуют
450	484863.18	1286624.26	данные отсутствуют	данные отсутствуют
451	484896.14	1286620.08	данные отсутствуют	данные отсутствуют
452	484897.6	1286614.49	данные отсутствуют	данные отсутствуют
453	484901.91	1286613.79	данные отсутствуют	данные отсутствуют
454	484900.42	1286619.52	данные отсутствуют	данные отсутствуют
455	484938.82	1286614.44	данные отсутствуют	данные отсутствуют
456	484969.86	1286604.01	данные отсутствуют	данные отсутствуют
457	484972.17	1286603.5	данные отсутствуют	данные отсутствуют
458	484972.48	1286604.96	данные отсутствуют	данные отсутствуют
459	484975.58	1286604.33	данные отсутствуют	данные отсутствуют
460	484975.28	1286602.84	данные отсутствуют	данные отсутствуют
461	484980.76	1286601.7	данные отсутствуют	данные отсутствуют
462	484986.08	1286600.9	данные отсутствуют	данные отсутствуют
463	485023.38	1286603.01	данные отсутствуют	данные отсутствуют
Государственный регистратор			ФГИС ЕГРН	
полное наименование должности			подпись	
			инициалы, фамилия	

М.П.

Выписка из Единого государственного реестра недвижимости об объекте недвижимости  
**Сведения о частях земельного участка**

<b>Земельный участок</b>			
(вид объекта недвижимости)			
Лист № ____ Раздела <b>4.2</b>	Всего листов раздела <b>4.2</b> : ____	Всего разделов: ____	Всего листов выписки: ____
<b>16.03.2021 № 99/2021/381407280</b>			
Кадастровый номер:		<b>47:01:0000000:50785</b>	

Номер точки	Координаты, м		Описание закрепления на местности	Средняя квадратическая погрешность определения координат характерных точек границы части земельного участка, м
	X	Y		
1	2	3	4	5
464	485023.2	1286599.7	данные отсутствуют	данные отсутствуют
465	484972.43	1286628.6	данные отсутствуют	данные отсутствуют
466	484975.18	1286629.3	данные отсутствуют	данные отсутствуют
467	484954.16	1286633.86	данные отсутствуют	данные отсутствуют
468	484952.46	1286630.98	данные отсутствуют	данные отсутствуют
469	485225.78	1286859.1	данные отсутствуют	данные отсутствуют
470	485226.31	1286860.97	данные отсутствуют	данные отсутствуют
471	485225.12	1286863.18	данные отсутствуют	данные отсутствуют
472	485222.83	1286859.41	данные отсутствуют	данные отсутствуют
473	485223.94	1286858.45	данные отсутствуют	данные отсутствуют
474	484446.95	1286443.78	данные отсутствуют	данные отсутствуют
474	484446.95	1286443.78	данные отсутствуют	данные отсутствуют
475	484447.92	1286444.13	данные отсутствуют	данные отсутствуют
476	484446.8	1286446.87	данные отсутствуют	данные отсутствуют
477	484441.67	1286469.86	данные отсутствуют	данные отсутствуют
478	484442.5	1286470.3	данные отсутствуют	данные отсутствуют
479	484437.43	1286470.69	данные отсутствуют	данные отсутствуют
Государственный регистратор				ФГИС ЕГРН
полное наименование должности			подпись	инициалы, фамилия

М.П.

Выписка из Единого государственного реестра недвижимости об объекте недвижимости  
**Сведения о частях земельного участка**

<b>Земельный участок</b>			
(вид объекта недвижимости)			
Лист № __ Раздела <b>4.2</b>	Всего листов раздела <b>4.2</b> : __	Всего разделов: __	Всего листов выписки: __
<b>16.03.2021 № 99/2021/381407280</b>			
Кадастровый номер:		<b>47:01:0000000:50785</b>	

Номер точки	Координаты, м		Описание закрепления на местности	Средняя квадратическая погрешность определения координат характерных точек границы части земельного участка, м
	X	Y		
1	2	3	4	5
480	484437.43	1286470.47	данные отсутствуют	данные отсутствуют
481	484442.93	1286445.83	данные отсутствуют	данные отсутствуют
482	484443.76	1286443.78	данные отсутствуют	данные отсутствуют
483	484368.8	1286427.77	данные отсутствуют	данные отсутствуют
483	484368.8	1286427.77	данные отсутствуют	данные отсутствуют
484	484371.9	1286429.12	данные отсутствуют	данные отсутствуют
485	484356.54	1286448.82	данные отсутствуют	данные отсутствуют
486	484345.62	1286448.42	данные отсутствуют	данные отсутствуют
487	484335.25	1286444.03	данные отсутствуют	данные отсутствуют
488	484354.64	1286444.75	данные отсутствуют	данные отсутствуют
489	484367.56	1286428.18	данные отсутствуют	данные отсутствуют
490	484208.89	1286359.55	данные отсутствуют	данные отсутствуют
491	484213.64	1286361.37	данные отсутствуют	данные отсутствуют
492	484198.38	1286379.54	данные отсутствуют	данные отсутствуют
493	484186.75	1286378.81	данные отсутствуют	данные отсутствуют
494	484175.56	1286373.32	данные отсутствуют	данные отсутствуют
495	484196.19	1286374.65	данные отсутствуют	данные отсутствуют
Государственный регистратор				ФГИС ЕГРН
полное наименование должности			подпись	инициалы, фамилия

М.П.

Выписка из Единого государственного реестра недвижимости об объекте недвижимости  
**Сведения о частях <sup>1751</sup> земельного участка**

<b>Земельный участок</b>			
(вид объекта недвижимости)			
Лист № ____ Раздела <b>4.2</b>	Всего листов раздела <b>4.2</b> : ____	Всего разделов: ____	Всего листов выписки: ____
<b>16.03.2021 № 99/2021/381407280</b>			
Кадастровый номер:		<b>47:01:0000000:50785</b>	

Номер точки	Координаты, м		Описание закрепления на местности	Средняя квадратическая погрешность определения координат характерных точек границы части земельного участка, м
	X	Y		
1	2	3	4	5
496	482952.4	1287912.12	данные отсутствуют	данные отсутствуют
497	482950.91	1287917.88	данные отсутствуют	данные отсутствуют
498	482928.2	1287890.48	данные отсутствуют	данные отсутствуют
499	482929.75	1287884.81	данные отсутствуют	данные отсутствуют
500	484055.21	1286384.27	данные отсутствуют	данные отсутствуют
501	484067.99	1286399.85	данные отсутствуют	данные отсутствуют
502	484066.46	1286401.34	данные отсутствуют	данные отсутствуют
502	484066.46	1286401.34	данные отсутствуют	данные отсутствуют
503	484062.08	1286396.41	данные отсутствуют	данные отсутствуют
503	484062.08	1286396.41	данные отсутствуют	данные отсутствуют
504	484060.34	1286398.18	данные отсутствуют	данные отсутствуют
505	484051.93	1286387.92	данные отсутствуют	данные отсутствуют
506	484044.9	1286383.25	данные отсутствуют	данные отсутствуют
507	484048.46	1286379.8	данные отсутствуют	данные отсутствуют
508	482999.37	1288242.28	данные отсутствуют	данные отсутствуют
509	482992.19	1288242.33	данные отсутствуют	данные отсутствуют
510	482974.95	1288252.99	данные отсутствуют	данные отсутствуют

Государственный регистратор		ФГИС ЕГРН
полное наименование должности	подпись	инициалы, фамилия

М.П.

Выписка из Единого государственного реестра недвижимости об объекте недвижимости  
**Сведения о частях земельного участка**

<b>Земельный участок</b>			
(вид объекта недвижимости)			
Лист № ____ Раздела <b>4.2</b>	Всего листов раздела <b>4.2</b> : ____	Всего разделов: ____	Всего листов выписки: ____
<b>16.03.2021 № 99/2021/381407280</b>			
Кадастровый номер:		<b>47:01:000000:50785</b>	

Номер точки	Координаты, м		Описание закрепления на местности	Средняя квадратическая погрешность определения координат характерных точек границы части земельного участка, м
	X	Y		
1	2	3	4	5
511	482974.41	1288249.05	данные отсутствуют	данные отсутствуют
512	482972.96	1288249.24	данные отсутствуют	данные отсутствуют
513	482972.95	1288249.06	данные отсутствуют	данные отсутствуют
514	482973.34	1288248.37	данные отсутствуют	данные отсутствуют
515	482990.84	1288237.51	данные отсутствуют	данные отсутствуют
516	482999.14	1288237.47	данные отсутствуют	данные отсутствуют
517	482951.28	1287947.59	данные отсутствуют	данные отсутствуют
518	482951.33	1287948.26	данные отсутствуют	данные отсутствуют
518	482951.33	1287948.26	данные отсутствуют	данные отсутствуют
519	482954.55	1287948.33	данные отсутствуют	данные отсутствуют
519	482954.55	1287948.33	данные отсутствуют	данные отсутствуют
520	482955.81	1287955.51	данные отсутствуют	данные отсутствуют
521	482955.77	1287956.53	данные отсутствуют	данные отсутствуют
522	482956.11	1287957.26	данные отсутствуют	данные отсутствуют
523	482957.27	1287963.87	данные отсутствуют	данные отсутствуют
524	482955.33	1287964.38	данные отсутствуют	данные отсутствуют
525	482955.58	1287965.45	данные отсутствуют	данные отсутствуют

Государственный регистратор		ФГИС ЕГРН
полное наименование должности	подпись	инициалы, фамилия

М.П.



Выписка из Единого государственного реестра недвижимости об объекте недвижимости  
**Сведения о частях земельного участка**

<b>Земельный участок</b>			
(вид объекта недвижимости)			
Лист № ___ Раздела <b>4.2</b>	Всего листов раздела <b>4.2</b> : ___	Всего разделов: ___	Всего листов выписки: ___
<b>16.03.2021 № 99/2021/381407280</b>			
Кадастровый номер:		<b>47:01:0000000:50785</b>	

Номер точки	Координаты, м		Описание закрепления на местности	Средняя квадратическая погрешность определения координат характерных точек границы части земельного участка, м
	X	Y		
1	2	3	4	5
526	482951.01	1287955.94	данные отсутствуют	данные отсутствуют
527	482942.66	1287769.65	данные отсутствуют	данные отсутствуют
528	482942.67	1287769.98	данные отсутствуют	данные отсутствуют
529	482941.5	1287769.9	данные отсутствуют	данные отсутствуют
529	482941.5	1287769.9	данные отсутствуют	данные отсутствуют
530	482941.9	1287759.86	данные отсутствуют	данные отсутствуют
531	482943.09	1287796.79	данные отсутствуют	данные отсутствуют
532	482943.15	1287800.69	данные отсутствуют	данные отсутствуют
533	482944.23	1287833.81	данные отсутствуют	данные отсутствуют
534	482938.57	1287840.8	данные отсутствуют	данные отсутствуют
535	482938.84	1287836.49	данные отсутствуют	данные отсутствуют
535	482938.84	1287836.49	данные отсутствуют	данные отсутствуют
536	482938.98	1287832.75	данные отсутствуют	данные отсутствуют
537	482939.38	1287832.26	данные отсутствуют	данные отсутствуют
538	482939.2	1287826.84	данные отсутствуют	данные отсутствуют
539	482940.34	1287796.52	данные отсутствуют	данные отсутствуют
539	482940.34	1287796.52	данные отсутствуют	данные отсутствуют
Государственный регистратор				ФГИС ЕГРН
полное наименование должности			подпись	инициалы, фамилия

М.П.

Выписка из Единого государственного реестра недвижимости об объекте недвижимости  
**Сведения о частях земельного участка**

<b>Земельный участок</b>			
(вид объекта недвижимости)			
Лист № ___ Раздела <b>4.2</b>	Всего листов раздела <b>4.2</b> : ___	Всего разделов: ___	Всего листов выписки: ___
<b>16.03.2021 № 99/2021/381407280</b>			
Кадастровый номер:		<b>47:01:0000000:50785</b>	

Номер точки	Координаты, м		Описание закрепления на местности	Средняя квадратическая погрешность определения координат характерных точек границы части земельного участка, м
	X	Y		
1	2	3	4	5
540	482939.59	1287738.48	данные отсутствуют	данные отсутствуют
541	482940.14	1287738.99	данные отсутствуют	данные отсутствуют
542	482940.37	1287740.02	данные отсутствуют	данные отсутствуют
543	482940.65	1287743.62	данные отсутствуют	данные отсутствуют
544	482938.9	1287743.51	данные отсутствуют	данные отсутствуют
544	482938.9	1287743.51	данные отсутствуют	данные отсутствуют
545	484024.3	1286497.19	данные отсутствуют	данные отсутствуют
546	484054.77	1286536.78	данные отсутствуют	данные отсутствуют
547	484060.94	1286552.81	данные отсутствуют	данные отсутствуют
548	484061.63	1286573.32	данные отсутствуют	данные отсутствуют
549	484057.08	1286590.37	данные отсутствуют	данные отсутствуют
550	484054.41	1286593.98	данные отсутствуют	данные отсутствуют
551	484015.33	1286490.73	данные отсутствуют	данные отсутствуют
552	484078.54	1286742.2	данные отсутствуют	данные отсутствуют
553	484081.28	1286747.88	данные отсутствуют	данные отсутствуют
554	484084.09	1286775.42	данные отсутствуют	данные отсутствуют
555	484082.11	1286792.77	данные отсутствуют	данные отсутствуют

Государственный регистратор		ФГИС ЕГРН
полное наименование должности	подпись	инициалы, фамилия

М.П.

Выписка из Единого государственного реестра недвижимости об объекте недвижимости  
**Сведения о частях земельного участка**

<b>Земельный участок</b>			
(вид объекта недвижимости)			
Лист № ____ Раздела <b>4.2</b>	Всего листов раздела <b>4.2</b> : ____	Всего разделов: ____	Всего листов выписки: ____
<b>16.03.2021 № 99/2021/381407280</b>			
Кадастровый номер:		<b>47:01:0000000:50785</b>	

Номер точки	Координаты, м		Описание закрепления на местности	Средняя квадратическая погрешность определения координат характерных точек границы части земельного участка, м
	X	Y		
1	2	3	4	5
556	484074.28	1286808.38	данные отсутствуют	данные отсутствуют
557	484062.43	1286819.73	данные отсутствуют	данные отсутствуют
558	484057.85	1286829.26	данные отсутствуют	данные отсутствуют
559	484042.84	1286850.82	данные отсутствуют	данные отсутствуют
560	484040.46	1286857.27	данные отсутствуют	данные отсутствуют
561	484029.35	1286873.36	данные отсутствуют	данные отсутствуют
562	484029.61	1286885.12	данные отсутствуют	данные отсутствуют
563	484026.66	1286902.57	данные отсутствуют	данные отсутствуют
564	484015.54	1286922.17	данные отсутствуют	данные отсутствуют
565	483999.15	1286938.97	данные отсутствуют	данные отсутствуют
565	483999.15	1286938.97	данные отсутствуют	данные отсутствуют
566	483972.3	1286959.8	данные отсутствуют	данные отсутствуют
566	483972.3	1286959.8	данные отсутствуют	данные отсутствуют
567	483937.65	1286982.48	данные отсутствуют	данные отсутствуют
567	483937.65	1286982.48	данные отсутствуют	данные отсутствуют
568	483859	1287034.29	данные отсутствуют	данные отсутствуют
568	483859	1287034.29	данные отсутствуют	данные отсутствуют

Государственный регистратор		ФГИС ЕГРН
полное наименование должности	подпись	инициалы, фамилия

М.П.

Выписка из Единого государственного реестра недвижимости об объекте недвижимости  
**Сведения о частях земельного участка**

<b>Земельный участок</b>			
(вид объекта недвижимости)			
Лист № ____ Раздела <b>4.2</b>	Всего листов раздела <b>4.2</b> : ____	Всего разделов: ____	Всего листов выписки: ____
<b>16.03.2021 № 99/2021/381407280</b>			
Кадастровый номер:		<b>47:01:0000000:50785</b>	

Номер точки	Координаты, м		Описание закрепления на местности	Средняя квадратическая погрешность определения координат характерных точек границы части земельного участка, м
	X	Y		
1	2	3	4	5
569	483837.7	1287051.15	данные отсутствуют	данные отсутствуют
569	483837.7	1287051.15	данные отсутствуют	данные отсутствуют
570	483806.1	1287076.18	данные отсутствуют	данные отсутствуют
570	483806.1	1287076.18	данные отсутствуют	данные отсутствуют
571	483794.65	1287084.12	данные отсутствуют	данные отсутствуют
572	483787.25	1287087.33	данные отсутствуют	данные отсутствуют
573	483759.63	1287104.72	данные отсутствуют	данные отсутствуют
574	483745.04	1287110.28	данные отсутствуют	данные отсутствуют
575	483734.29	1287125.77	данные отсутствуют	данные отсутствуют
576	483720.2	1287135.41	данные отсутствуют	данные отсутствуют
576	483720.2	1287135.41	данные отсутствуют	данные отсутствуют
577	483711.12	1287142.98	данные отсутствуют	данные отсутствуют
578	483701.68	1287148.74	данные отсутствуют	данные отсутствуют
579	483692.89	1287162.34	данные отсутствуют	данные отсутствуют
580	483670.43	1287188.35	данные отсутствуют	данные отсутствуют
581	483645.52	1287207.67	данные отсутствуют	данные отсутствуют
582	483633.93	1287221.17	данные отсутствуют	данные отсутствуют

Государственный регистратор		ФГИС ЕГРН
полное наименование должности	подпись	инициалы, фамилия

М.П.

Выписка из Единого государственного реестра недвижимости об объекте недвижимости  
**Сведения о частях земельного участка**

<b>Земельный участок</b>			
<small>(вид объекта недвижимости)</small>			
Лист № ____ Раздела <b>4.2</b>	Всего листов раздела <b>4.2</b> : ____	Всего разделов: ____	Всего листов выписки: ____
<b>16.03.2021 № 99/2021/381407280</b>			
Кадастровый номер:		<b>47:01:0000000:50785</b>	

Номер точки	Координаты, м		Описание закрепления на местности	Средняя квадратическая погрешность определения координат характерных точек границы части земельного участка, м
	X	Y		
1	2	3	4	5
583	483616.69	1287235.45	данные отсутствуют	данные отсутствуют
584	483611.94	1287244.93	данные отсутствуют	данные отсутствуют
585	483595.72	1287262.78	данные отсутствуют	данные отсутствуют
586	483579.97	1287272.14	данные отсутствуют	данные отсутствуют
587	483551.54	1287276.95	данные отсутствуют	данные отсутствуют
588	483528.23	1287273.93	данные отсутствуют	данные отсутствуют
589	483525.1	1287273.94	данные отсутствуют	данные отсутствуют
590	483528.7	1287273.23	данные отсутствуют	данные отсутствуют
590	483528.7	1287273.23	данные отсутствуют	данные отсутствуют
591	483551.9	1287266.1	данные отсутствуют	данные отсутствуют
591	483551.9	1287266.1	данные отсутствуют	данные отсутствуют
592	483570.8	1287256.42	данные отсутствуют	данные отсутствуют
592	483570.8	1287256.42	данные отсутствуют	данные отсутствуют
593	483587	1287242.15	данные отсутствуют	данные отсутствуют
593	483587	1287242.15	данные отсутствуют	данные отсутствуют
594	483603.3	1287223.3	данные отсутствуют	данные отсутствуют
594	483603.3	1287223.3	данные отсутствуют	данные отсутствуют

Государственный регистратор		ФГИС ЕГРН
полное наименование должности	подпись	инициалы, фамилия

М.П.

Выписка из Единого государственного реестра недвижимости об объекте недвижимости  
**Сведения о частях земельного участка**

<b>Земельный участок</b>			
(вид объекта недвижимости)			
Лист № ____ Раздела <b>4.2</b>	Всего листов раздела <b>4.2</b> : ____	Всего разделов: ____	Всего листов выписки: ____
<b>16.03.2021 № 99/2021/381407280</b>			
Кадастровый номер:		<b>47:01:0000000:50785</b>	

Номер точки	Координаты, м		Описание закрепления на местности	Средняя квадратическая погрешность определения координат характерных точек границы части земельного участка, м
	X	Y		
1	2	3	4	5
595	483629.55	1287192.85	данные отсутствуют	данные отсутствуют
595	483629.55	1287192.85	данные отсутствуют	данные отсутствуют
596	483686	1287127.48	данные отсутствуют	данные отсутствуют
596	483686	1287127.48	данные отсутствуют	данные отсутствуют
597	483702.25	1287113.93	данные отсутствуют	данные отсутствуют
597	483702.25	1287113.93	данные отсутствуют	данные отсутствуют
598	483740.2	1287087.82	данные отсутствуют	данные отсутствуют
598	483740.2	1287087.82	данные отсутствуют	данные отсутствуют
599	483789.35	1287053.73	данные отсутствуют	данные отсутствуют
599	483789.35	1287053.73	данные отсутствуют	данные отсутствуют
600	483820.3	1287029.2	данные отсутствуют	данные отсутствуют
600	483820.3	1287029.2	данные отсутствуют	данные отсутствуют
601	483842.45	1287011.68	данные отсутствуют	данные отсутствуют
601	483842.45	1287011.68	данные отсутствуют	данные отсутствуют
602	483922.5	1286958.93	данные отсутствуют	данные отсутствуют
602	483922.5	1286958.93	данные отсутствуют	данные отсутствуют
603	483956	1286937	данные отсутствуют	данные отсутствуют

Государственный регистратор		ФГИС ЕГРН
полное наименование должности	подпись	инициалы, фамилия

М.П.

Выписка из Единого государственного реестра недвижимости об объекте недвижимости  
**Сведения о частях земельного участка**

<b>Земельный участок</b>			
<small>(вид объекта недвижимости)</small>			
Лист № ___ Раздела <b>4.2</b>	Всего листов раздела <b>4.2</b> : ___	Всего разделов: ___	Всего листов выписки: ___
<b>16.03.2021 № 99/2021/381407280</b>			
Кадастровый номер:		<b>47:01:0000000:50785</b>	

Номер точки	Координаты, м		Описание закрепления на местности	Средняя квадратическая погрешность определения координат характерных точек границы части земельного участка, м
	X	Y		
1	2	3	4	5
603	483956	1286937	данные отсутствуют	данные отсутствуют
604	483980.45	1286918.02	данные отсутствуют	данные отсутствуют
604	483980.45	1286918.02	данные отсутствуют	данные отсутствуют
605	483999.1	1286898.97	данные отсутствуют	данные отсутствуют
605	483999.1	1286898.97	данные отсутствуют	данные отсутствуют
606	484009.2	1286885.53	данные отсутствуют	данные отсутствуют
606	484009.2	1286885.53	данные отсутствуют	данные отсутствуют
607	484033.6	1286846.64	данные отсутствуют	данные отсутствуют
607	484033.6	1286846.64	данные отсутствуют	данные отсутствуют
608	484042.95	1286829.17	данные отсутствуют	данные отсутствуют
608	484042.95	1286829.17	данные отсутствуют	данные отсутствуют
609	484058	1286797.76	данные отсутствуют	данные отсутствуют
609	484058	1286797.76	данные отсутствуют	данные отсутствуют
610	484075.75	1286752.71	данные отсутствуют	данные отсутствуют
610	484075.75	1286752.71	данные отсутствуют	данные отсутствуют
611	482987.31	1288270.75	данные отсутствуют	данные отсутствуют
612	482994.07	1288368.34	данные отсутствуют	данные отсутствуют
Государственный регистратор				ФГИС ЕГРН
полное наименование должности			подпись	инициалы, фамилия

М.П.

Выписка из Единого государственного реестра недвижимости об объекте недвижимости  
**Сведения о частях земельного участка**

<b>Земельный участок</b>			
(вид объекта недвижимости)			
Лист № ____ Раздела <b>4.2</b>	Всего листов раздела <b>4.2</b> : ____	Всего разделов: ____	Всего листов выписки: ____
<b>16.03.2021 № 99/2021/381407280</b>			
Кадастровый номер:		<b>47:01:0000000:50785</b>	

Номер точки	Координаты, м		Описание закрепления на местности	Средняя квадратическая погрешность определения координат характерных точек границы части земельного участка, м
	X	Y		
1	2	3	4	5
613	482988.74	1288440.98	данные отсутствуют	данные отсутствуют
614	482976.63	1288490.93	данные отсутствуют	данные отсутствуют
615	482977.25	1288471.5	данные отсутствуют	данные отсутствуют
615	482977.25	1288471.5	данные отсутствуют	данные отсутствуют
616	482979.85	1288413.12	данные отсутствуют	данные отсутствуют
616	482979.85	1288413.12	данные отсутствуют	данные отсутствуют
617	482978.2	1288353.93	данные отсутствуют	данные отсутствуют
617	482978.2	1288353.93	данные отсутствуют	данные отсутствуют
618	482985.83	1288353.47	данные отсутствуют	данные отсутствуют
618	482985.83	1288353.47	данные отсутствуют	данные отсутствуют
619	482982.82	1288303.45	данные отсутствуют	данные отсутствуют
619	482982.82	1288303.45	данные отсутствуют	данные отсутствуют
620	482975.3	1288303.17	данные отсутствуют	данные отсутствуют
620	482975.3	1288303.17	данные отсутствуют	данные отсутствуют
621	482971.19	1288208.51	данные отсутствуют	данные отсутствуют
622	498032.75	1291577.5	данные отсутствуют	данные отсутствуют
623	498087.8	1291588.43	данные отсутствуют	данные отсутствуют

Государственный регистратор		ФГИС ЕГРН
полное наименование должности	подпись	инициалы, фамилия

М.П.



Выписка из Единого государственного реестра недвижимости об объекте недвижимости  
**Сведения о частях <sup>1761</sup> земельного участка**

<b>Земельный участок</b>			
(вид объекта недвижимости)			
Лист № ___ Раздела <b>4.2</b>	Всего листов раздела <b>4.2</b> : ___	Всего разделов: ___	Всего листов выписки: ___
<b>16.03.2021 № 99/2021/381407280</b>			
Кадастровый номер:		<b>47:01:0000000:50785</b>	

Номер точки	Координаты, м		Описание закрепления на местности	Средняя квадратическая погрешность определения координат характерных точек границы части земельного участка, м
	X	Y		
1	2	3	4	5
624	498119.3	1291607.54	данные отсутствуют	данные отсутствуют
625	498177.8	1291658.73	данные отсутствуют	данные отсутствуют
626	498212.1	1291677.53	данные отсутствуют	данные отсутствуют
627	498247.65	1291686.14	данные отсутствуют	данные отсутствуют
628	498266.9	1291687.12	данные отсутствуют	данные отсутствуют
629	498255.5	1291699.15	данные отсутствуют	данные отсутствуют
630	498242.26	1291713.57	данные отсутствуют	данные отсутствуют
631	498202.05	1291703.82	данные отсутствуют	данные отсутствуют
632	498168.66	1291688.48	данные отсутствуют	данные отсутствуют
633	498159.28	1291682.49	данные отсутствуют	данные отсутствуют
634	498101.1	1291628.86	данные отсутствуют	данные отсутствуют
635	498078.5	1291614.91	данные отсутствуют	данные отсутствуют
636	498031.55	1291605.54	данные отсутствуют	данные отсутствуют
637	498006	1291606.29	данные отсутствуют	данные отсутствуют
638	497949.6	1291617.58	данные отсутствуют	данные отсутствуют
639	497916	1291627.22	данные отсутствуют	данные отсутствуют
640	497853.65	1291651.15	данные отсутствуют	данные отсутствуют

Государственный регистратор		ФГИС ЕГРН
полное наименование должности	подпись	инициалы, фамилия

М.П.

Выписка из Единого государственного реестра недвижимости об объекте недвижимости  
**Сведения о частях <sup>1762</sup> земельного участка**

<b>Земельный участок</b>			
(вид объекта недвижимости)			
Лист № ___ Раздела <b>4.2</b>	Всего листов раздела <b>4.2</b> : ___	Всего разделов: ___	Всего листов выписки: ___
<b>16.03.2021 № 99/2021/381407280</b>			
Кадастровый номер:		<b>47:01:0000000:50785</b>	

Номер точки	Координаты, м		Описание закрепления на местности	Средняя квадратическая погрешность определения координат характерных точек границы части земельного участка, м
	X	Y		
1	2	3	4	5
641	497796.15	1291681.67	данные отсутствуют	данные отсутствуют
642	497727	1291714.67	данные отсутствуют	данные отсутствуют
643	497629.6	1291779.97	данные отсутствуют	данные отсутствуют
644	497572.9	1291811.87	данные отсутствуют	данные отсутствуют
645	497519.8	1291829.47	данные отсутствуют	данные отсутствуют
646	497458.05	1291840.35	данные отсутствуют	данные отсутствуют
647	497414.9	1291855.68	данные отсутствуют	данные отсутствуют
648	497312.35	1291916.72	данные отсутствуют	данные отсутствуют
649	497253.85	1291953.41	данные отсутствуют	данные отсутствуют
650	497182.85	1291988.22	данные отсутствуют	данные отсутствуют
651	497056.1	1292048.47	данные отсутствуют	данные отсутствуют
652	496972.4	1292080.91	данные отсутствуют	данные отсутствуют
653	496788.85	1292146.06	данные отсутствуют	данные отсутствуют
654	496732.7	1292176.06	данные отсутствуют	данные отсутствуют
655	496670.22	1292212.12	данные отсутствуют	данные отсутствуют
656	496637.29	1292203.93	данные отсутствуют	данные отсутствуют
657	496643.25	1292201.78	данные отсутствуют	данные отсутствуют

Государственный регистратор		ФГИС ЕГРН
полное наименование должности	подпись	инициалы, фамилия

М.П.

Выписка из Единого государственного реестра недвижимости об объекте недвижимости  
**Сведения о частях земельного участка**

<b>Земельный участок</b>			
(вид объекта недвижимости)			
Лист № ____ Раздела <b>4.2</b>	Всего листов раздела <b>4.2</b> : ____	Всего разделов: ____	Всего листов выписки: ____
<b>16.03.2021 № 99/2021/381407280</b>			
Кадастровый номер:		<b>47:01:0000000:50785</b>	

Номер точки	Координаты, м		Описание закрепления на местности	Средняя квадратическая погрешность определения координат характерных точек границы части земельного участка, м
	X	Y		
1	2	3	4	5
658	496718	1292152.24	данные отсутствуют	данные отсутствуют
659	496778.3	1292120.11	данные отсутствуют	данные отсутствуют
660	496962.7	1292054.64	данные отсутствуют	данные отсутствуют
661	497045.45	1292022.57	данные отсутствуют	данные отсутствуют
662	497119.65	1291988.91	данные отсутствуют	данные отсутствуют
663	497170.75	1291962.97	данные отсутствуют	данные отсутствуют
664	497240.35	1291928.89	данные отсутствуют	данные отсутствуют
665	497297.3	1291893.1	данные отсутствуют	данные отсутствуют
666	497402.85	1291830.3	данные отсутствуют	данные отсутствуют
667	497450.45	1291813.38	данные отсутствуют	данные отсутствуют
668	497514.55	1291801.96	данные отсутствуют	данные отсутствуют
669	497561	1291786.51	данные отсутствуют	данные отсутствуют
670	497614.65	1291756.28	данные отсутствуют	данные отсутствуют
671	497713.3	1291690.17	данные отсутствуют	данные отсутствуют
672	497783.55	1291656.68	данные отсутствуют	данные отсутствуют
673	497841.55	1291625.86	данные отсутствуют	данные отсутствуют
674	497907.8	1291600.42	данные отсутствуют	данные отсутствуют

Государственный регистратор		ФГИС ЕГРН
полное наименование должности	подпись	инициалы, фамилия

М.П.

Выписка из Единого государственного реестра недвижимости об объекте недвижимости  
**Сведения о частях <sup>1764</sup> земельного участка**

<b>Земельный участок</b>			
(вид объекта недвижимости)			
Лист № ___ Раздела <b>4.2</b>	Всего листов раздела <b>4.2</b> : ___	Всего разделов: ___	Всего листов выписки: ___
<b>16.03.2021 № 99/2021/381407280</b>			
Кадастровый номер:		<b>47:01:0000000:50785</b>	

Номер точки	Координаты, м		Описание закрепления на местности	Средняя квадратическая погрешность определения координат характерных точек границы части земельного участка, м
	X	Y		
1	2	3	4	5
675	497942.3	1291590.54	данные отсутствуют	данные отсутствуют
676	498003.75	1291578.34	данные отсутствуют	данные отсутствуют
677	493359.75	1292349.84	данные отсутствуют	данные отсутствуют
678	493432.85	1292357.52	данные отсутствуют	данные отсутствуют
679	493554.23	1292372.45	данные отсутствуют	данные отсутствуют
680	493573.41	1292374.58	данные отсутствуют	данные отсутствуют
681	493581.14	1292375.24	данные отсутствуют	данные отсутствуют
682	493950.65	1292378.55	данные отсутствуют	данные отсутствуют
683	494024.84	1292416.56	данные отсутствуют	данные отсутствуют
684	494002.58	1292436.91	данные отсутствуют	данные отсутствуют
685	493939.1	1292404.09	данные отсутствуют	данные отсутствуют
686	493916	1292393.25	данные отсутствуют	данные отсутствуют
687	493894.55	1292389.16	данные отсутствуют	данные отсутствуют
688	493878.75	1292388.8	данные отсутствуют	данные отсутствуют
689	493813.45	1292399.75	данные отсутствуют	данные отсутствуют
690	493781.95	1292404.26	данные отсутствуют	данные отсутствуют
691	493719.1	1292408.31	данные отсутствуют	данные отсутствуют

Государственный регистратор		ФГИС ЕГРН
полное наименование должности	подпись	инициалы, фамилия

М.П.

Выписка из Единого государственного реестра недвижимости об объекте недвижимости  
**Сведения о частях земельного участка**

<b>Земельный участок</b>			
(вид объекта недвижимости)			
Лист № ____ Раздела <b>4.2</b>	Всего листов раздела <b>4.2</b> : ____	Всего разделов: ____	Всего листов выписки: ____
<b>16.03.2021 № 99/2021/381407280</b>			
Кадастровый номер:		<b>47:01:0000000:50785</b>	

Номер точки	Координаты, м		Описание закрепления на местности	Средняя квадратическая погрешность определения координат характерных точек границы части земельного участка, м
	X	Y		
1	2	3	4	5
692	493575.35	1292405.9	данные отсутствуют	данные отсутствуют
693	493503.3	1292396.66	данные отсутствуют	данные отсутствуют
694	493429.3	1292385.3	данные отсутствуют	данные отсутствуют
695	493358.25	1292377.84	данные отсутствуют	данные отсутствуют
696	493328.85	1292377.84	данные отсутствуют	данные отсутствуют
697	493173.7	1292403.15	данные отсутствуют	данные отсутствуют
698	493138.55	1292407.57	данные отсутствуют	данные отсутствуют
699	492914.35	1292410.29	данные отсутствуют	данные отсутствуют
700	492508.65	1292410.27	данные отсутствуют	данные отсутствуют
701	492489	1292412.86	данные отсутствуют	данные отсутствуют
702	492459.45	1292420.07	данные отсутствуют	данные отсутствуют
703	492435.55	1292428.79	данные отсутствуют	данные отсутствуют
704	492308.65	1292487.04	данные отсутствуют	данные отсутствуют
705	492258.5	1292501.2	данные отсутствуют	данные отсутствуют
706	492202.1	1292505.86	данные отсутствуют	данные отсутствуют
707	492096.3	1292505.85	данные отсутствуют	данные отсутствуют
708	492028.15	1292508.55	данные отсутствуют	данные отсутствуют

Государственный регистратор		ФГИС ЕГРН
полное наименование должности	подпись	инициалы, фамилия

М.П.

Выписка из Единого государственного реестра недвижимости об объекте недвижимости  
**Сведения о частях земельного участка**

<b>Земельный участок</b>			
(вид объекта недвижимости)			
Лист № ___ Раздела <b>4.2</b>	Всего листов раздела <b>4.2</b> : ___	Всего разделов: ___	Всего листов выписки: ___
<b>16.03.2021 № 99/2021/381407280</b>			
Кадастровый номер:		<b>47:01:0000000:50785</b>	

Номер точки	Координаты, м		Описание закрепления на местности	Средняя квадратическая погрешность определения координат характерных точек границы части земельного участка, м
	X	Y		
1	2	3	4	5
709	491988.65	1292520.57	данные отсутствуют	данные отсутствуют
710	491952.55	1292535.49	данные отсутствуют	данные отсутствуют
711	491924.4	1292547.25	данные отсутствуют	данные отсутствуют
712	491901.5	1292526.47	данные отсутствуют	данные отсутствуют
713	491941.95	1292509.57	данные отсутствуют	данные отсутствуют
714	491979.1	1292494.23	данные отсутствуют	данные отсутствуют
715	492024.15	1292482.02	данные отсутствуют	данные отсутствуют
716	492096.05	1292477.84	данные отсутствуют	данные отсутствуют
717	492218.55	1292477.22	данные отсутствуют	данные отсутствуют
718	492222.28	1292479.06	данные отсутствуют	данные отсутствуют
719	492226.03	1292478.96	данные отсутствуют	данные отсутствуют
720	492253.81	1292475.79	данные отсутствуют	данные отсутствуют
721	492264.83	1292470.82	данные отсутствуют	данные отсутствуют
722	492269.71	1292473.37	данные отсутствуют	данные отсутствуют
723	492271.82	1292469.34	данные отсутствуют	данные отсутствуют
724	492298.65	1292460.86	данные отсутствуют	данные отсутствуют
725	492425	1292402.83	данные отсутствуют	данные отсутствуют

Государственный регистратор		ФГИС ЕГРН
полное наименование должности	подпись	инициалы, фамилия

М.П.

Выписка из Единого государственного реестра недвижимости об объекте недвижимости  
**Сведения о частях земельного участка**

<b>Земельный участок</b>			
(вид объекта недвижимости)			
Лист № ____ Раздела <b>4.2</b>	Всего листов раздела <b>4.2</b> : ____	Всего разделов: ____	Всего листов выписки: ____
<b>16.03.2021 № 99/2021/381407280</b>			
Кадастровый номер:		<b>47:01:0000000:50785</b>	

Номер точки	Координаты, м		Описание закрепления на местности	Средняя квадратическая погрешность определения координат характерных точек границы части земельного участка, м
	X	Y		
1	2	3	4	5
726	492451.3	1292393.23	данные отсутствуют	данные отсутствуют
727	492483.85	1292385.3	данные отсутствуют	данные отсутствуют
728	492506.4	1292382.32	данные отсутствуют	данные отсутствуют
729	492914.25	1292382.29	данные отсутствуют	данные отсутствуют
730	493137.1	1292379.61	данные отсутствуют	данные отсутствуют
731	493169.2	1292375.51	данные отсутствуют	данные отсутствуют
732	493225.15	1292365.18	данные отсутствуют	данные отсутствуют
733	493236.96	1292368.15	данные отсутствуют	данные отсутствуют
734	493281.33	1292360.59	данные отсутствуют	данные отсутствуют
735	493338.85	1292349.85	данные отсутствуют	данные отсутствуют
736	483728.29	1296169.6	данные отсутствуют	данные отсутствуют
737	483733.5	1296174.57	данные отсутствуют	данные отсутствуют
738	483733.05	1296200.64	данные отсутствуют	данные отсутствуют
739	483726.78	1296244.3	данные отсутствуют	данные отсутствуют
740	483725.91	1296251.05	данные отсутствуют	данные отсутствуют
741	483703.53	1296248.94	данные отсутствуют	данные отсутствуют
742	483700.55	1296248.63	данные отсутствуют	данные отсутствуют

Государственный регистратор		ФГИС ЕГРН
полное наименование должности	подпись	инициалы, фамилия

М.П.

Выписка из Единого государственного реестра недвижимости об объекте недвижимости  
**Сведения о частях земельного участка**

<b>Земельный участок</b>			
(вид объекта недвижимости)			
Лист № ____ Раздела <b>4.2</b>	Всего листов раздела <b>4.2</b> : ____	Всего разделов: ____	Всего листов выписки: ____
<b>16.03.2021 № 99/2021/381407280</b>			
Кадастровый номер:		<b>47:01:0000000:50785</b>	

Номер точки	Координаты, м		Описание закрепления на местности	Средняя квадратическая погрешность определения координат характерных точек границы части земельного участка, м
	X	Y		
1	2	3	4	5
743	483705.05	1296199.54	данные отсутствуют	данные отсутствуют
744	483705.5	1296175.03	данные отсутствуют	данные отсутствуют
745	483713.27	1296169.4	данные отсутствуют	данные отсутствуют
746	483690.2	1295845.47	данные отсутствуют	данные отсутствуют
747	483706.2	1295860.32	данные отсутствуют	данные отсутствуют
748	483709.35	1295876.28	данные отсутствуют	данные отсутствуют
749	483718.85	1295971.3	данные отсутствуют	данные отсутствуют
750	483733.25	1296122.08	данные отсутствуют	данные отсутствуют
751	483733.85	1296151.92	данные отсутствуют	данные отсутствуют
752	483729.18	1296158.36	данные отсутствуют	данные отсутствуют
753	483712.09	1296159.51	данные отсутствуют	данные отсутствуют
754	483705.85	1296152.95	данные отсутствуют	данные отсутствуют
755	483705.3	1296123.29	данные отсутствуют	данные отсутствуют
756	483691	1295974.25	данные отсутствуют	данные отсутствуют
757	483683.35	1295896.69	данные отсутствуют	данные отсутствуют
758	483685.52	1295896.03	данные отсутствуют	данные отсутствуют
759	483679.18	1295847.32	данные отсутствуют	данные отсутствуют
Государственный регистратор			ФГИС ЕГРН	
полное наименование должности			подпись	
			инициалы, фамилия	

М.П.



Выписка из Единого государственного реестра недвижимости об объекте недвижимости  
**Сведения о частях земельного участка**

<b>Земельный участок</b>			
<small>(вид объекта недвижимости)</small>			
Лист № ___ Раздела <b>4.2</b>	Всего листов раздела <b>4.2</b> : ___	Всего разделов: ___	Всего листов выписки: ___
<b>16.03.2021 № 99/2021/381407280</b>			
Кадастровый номер:		<b>47:01:0000000:50785</b>	

Номер точки	Координаты, м		Описание закрепления на местности	Средняя квадратическая погрешность определения координат характерных точек границы части земельного участка, м
	X	Y		
1	2	3	4	5
760	483676.55	1295847.66	данные отсутствуют	данные отсутствуют
761	483674.51	1295837.98	данные отсутствуют	данные отсутствуют
762	484122.65	1286320.59	данные отсутствуют	данные отсутствуют
763	484139.65	1286324.51	данные отсутствуют	данные отсутствуют
764	484150.9	1286330.05	данные отсутствуют	данные отсутствуют
765	484184.84	1286348.12	данные отсутствуют	данные отсутствуют
766	484193.17	1286351.41	данные отсутствуют	данные отсутствуют
767	484203.9	1286357.64	данные отсутствуют	данные отсутствуют
768	484215.11	1286361.93	данные отсутствуют	данные отсутствуют
769	484213.63	1286365.8	данные отсутствуют	данные отсутствуют
770	484242.83	1286377.39	данные отсутствуют	данные отсутствуют
771	484245.15	1286372.43	данные отсутствуют	данные отсутствуют
772	484256.46	1286378.22	данные отсутствуют	данные отсутствуют
773	484288.94	1286394.86	данные отсутствуют	данные отсутствуют
774	484311.29	1286405.7	данные отсутствуют	данные отсутствуют
775	484313.28	1286401.72	данные отсутствуют	данные отсутствуют
776	484344.34	1286417.47	данные отсутствуют	данные отсутствуют

Государственный регистратор		ФГИС ЕГРН
полное наименование должности	подпись	инициалы, фамилия

М.П.

Выписка из Единого государственного реестра недвижимости об объекте недвижимости  
**Сведения о частях <sup>1770</sup> земельного участка**

<b>Земельный участок</b>			
(вид объекта недвижимости)			
Лист № ____ Раздела <b>4.2</b>	Всего листов раздела <b>4.2</b> : ____	Всего разделов: ____	Всего листов выписки: ____
<b>16.03.2021 № 99/2021/381407280</b>			
Кадастровый номер:		<b>47:01:0000000:50785</b>	

Номер точки	Координаты, м		Описание закрепления на местности	Средняя квадратическая погрешность определения координат характерных точек границы части земельного участка, м
	X	Y		
1	2	3	4	5
777	484341.3	1286423.76	данные отсутствуют	данные отсутствуют
778	484357.64	1286431.42	данные отсутствуют	данные отсутствуют
779	484409.25	1286445.36	данные отсутствуют	данные отсутствуют
780	484428.65	1286443.8	данные отсутствуют	данные отсутствуют
781	484452.92	1286445.96	данные отсутствуют	данные отсутствуют
782	484476.72	1286452.96	данные отсутствуют	данные отсутствуют
783	484481.65	1286456.33	данные отсутствуют	данные отсутствуют
784	484497.29	1286462.4	данные отсутствуют	данные отсутствуют
785	484501.68	1286492.78	данные отсутствуют	данные отсутствуют
786	484477.9	1286481.38	данные отсутствуют	данные отсутствуют
787	484471.8	1286480.1	данные отсутствуют	данные отсутствуют
788	484462.15	1286473.01	данные отсутствуют	данные отсутствуют
789	484445.3	1286470.09	данные отсутствуют	данные отсутствуют
790	484425.35	1286471.62	данные отсутствуют	данные отсутствуют
791	484399.15	1286469.35	данные отсутствуют	данные отсутствуют
792	484353.8	1286451.87	данные отсутствуют	данные отсутствуют
793	484330.7	1286442.11	данные отсутствуют	данные отсутствуют

Государственный регистратор		ФГИС ЕГРН
полное наименование должности	подпись	инициалы, фамилия

М.П.

Выписка из Единого государственного реестра недвижимости об объекте недвижимости  
**Сведения о частях <sup>1771</sup> земельного участка**

<b>Земельный участок</b>			
<small>(вид объекта недвижимости)</small>			
Лист № ___ Раздела <b>4.2</b>	Всего листов раздела <b>4.2</b> : ___	Всего разделов: ___	Всего листов выписки: ___
<b>16.03.2021 № 99/2021/381407280</b>			
Кадастровый номер:		<b>47:01:0000000:50785</b>	

Номер точки	Координаты, м		Описание закрепления на местности	Средняя квадратическая погрешность определения координат характерных точек границы части земельного участка, м
	X	Y		
1	2	3	4	5
794	484305.95	1286427.89	данные отсутствуют	данные отсутствуют
795	484280.47	1286414.81	данные отсутствуют	данные отсутствуют
796	484279.79	1286416.12	данные отсутствуют	данные отсутствуют
797	484267.7	1286409.9	данные отсутствуют	данные отсутствуют
798	484191.95	1286381.36	данные отсутствуют	данные отсутствуют
799	484141.6	1286356.66	данные отсутствуют	данные отсутствуют
800	484127.7	1286348.53	данные отсутствуют	данные отсутствуют
801	484119.65	1286349.75	данные отсутствуют	данные отсутствуют
802	484105.05	1286363.89	данные отсутствуют	данные отсутствуют
803	484100.01	1286358.93	данные отсутствуют	данные отсутствуют
804	484089.87	1286369.25	данные отсутствуют	данные отсутствуют
805	484094.6	1286373.9	данные отсутствуют	данные отсутствуют
806	484085.9	1286381.72	данные отсутствуют	данные отсутствуют
807	484084.64	1286381.86	данные отсутствуют	данные отсутствуют
808	484081.8	1286383.94	данные отсутствуют	данные отсутствуют
809	484081.5	1286385.11	данные отсутствуют	данные отсутствуют
810	484080.31	1286385.97	данные отсутствуют	данные отсутствуют

Государственный регистратор		ФГИС ЕГРН
полное наименование должности	подпись	инициалы, фамилия

М.П.

Выписка из Единого государственного реестра недвижимости об объекте недвижимости  
**Сведения о частях <sup>1772</sup> земельного участка**

<b>Земельный участок</b>			
(вид объекта недвижимости)			
Лист № ___ Раздела <b>4.2</b>	Всего листов раздела <b>4.2</b> : ___	Всего разделов: ___	Всего листов выписки: ___
<b>16.03.2021 № 99/2021/381407280</b>			
Кадастровый номер:		<b>47:01:0000000:50785</b>	

Номер точки	Координаты, м		Описание закрепления на местности	Средняя квадратическая погрешность определения координат характерных точек границы части земельного участка, м
	X	Y		
1	2	3	4	5
811	484079.11	1286385.92	данные отсутствуют	данные отсутствуют
812	484076.22	1286388.02	данные отсутствуют	данные отсутствуют
813	484075.8	1286389.21	данные отсутствуют	данные отсутствуют
814	484077.11	1286390.98	данные отсутствуют	данные отсутствуют
815	484051.29	1286407.39	данные отсутствуют	данные отсутствуют
816	484057.72	1286413.6	данные отсутствуют	данные отсутствуют
817	484039.5	1286432.49	данные отсутствуют	данные отсутствуют
818	484035.25	1286442.92	данные отсутствуют	данные отсутствуют
819	484036.45	1286453.73	данные отсутствуют	данные отсутствуют
820	484038.8	1286470.9	данные отсутствуют	данные отсутствуют
820	484038.8	1286470.9	данные отсутствуют	данные отсутствуют
821	484046.05	1286496.43	данные отсутствуют	данные отсутствуют
822	484090.3	1286608.67	данные отсутствуют	данные отсутствуют
823	484112.35	1286678.73	данные отсутствуют	данные отсутствуют
824	484113.45	1286706.16	данные отсутствуют	данные отсутствуют
825	484109.3	1286735.34	данные отсутствуют	данные отсутствуют
826	484102.45	1286761.32	данные отсутствуют	данные отсутствуют
Государственный регистратор				ФГИС ЕГРН
полное наименование должности			подпись	инициалы, фамилия

М.П.

Выписка из Единого государственного реестра недвижимости об объекте недвижимости  
**Сведения о частях земельного участка**

<b>Земельный участок</b>			
<small>(вид объекта недвижимости)</small>			
Лист № ____ Раздела <b>4.2</b>	Всего листов раздела <b>4.2</b> : ____	Всего разделов: ____	Всего листов выписки: ____
<b>16.03.2021 № 99/2021/381407280</b>			
Кадастровый номер:		<b>47:01:0000000:50785</b>	

Номер точки	Координаты, м		Описание закрепления на местности	Средняя квадратическая погрешность определения координат характерных точек границы части земельного участка, м
	X	Y		
1	2	3	4	5
827	484057.8	1286860.7	данные отсутствуют	данные отсутствуют
828	484032.3	1286901.42	данные отсутствуют	данные отсутствуют
829	484020.35	1286917.25	данные отсутствуют	данные отсутствуют
830	483755.3	1287111.39	данные отсутствуют	данные отсутствуют
831	483705.7	1287147.5	данные отсутствуют	данные отсутствуют
832	483650.75	1287211.15	данные отсутствуют	данные отсутствуют
833	483613.17	1287256.71	данные отсутствуют	данные отсутствуют
834	483610.53	1287259.23	данные отсутствуют	данные отсутствуют
835	483586.7	1287279.75	данные отсутствуют	данные отсутствуют
836	483580.08	1287285.86	данные отсутствуют	данные отсутствуют
837	483530.58	1287302.75	данные отсутствуют	данные отсутствуют
838	483528.63	1287303.43	данные отсутствуют	данные отсутствуют
839	483493.52	1287308.65	данные отсутствуют	данные отсутствуют
840	483464.2	1287312.31	данные отсутствуют	данные отсутствуют
841	483418.75	1287311.68	данные отсутствуют	данные отсутствуют
842	483389.45	1287310.3	данные отсутствуют	данные отсутствуют
843	483379.56	1287306.6	данные отсутствуют	данные отсутствуют

Государственный регистратор		ФГИС ЕГРН
полное наименование должности	подпись	инициалы, фамилия

М.П.

Выписка из Единого государственного реестра недвижимости об объекте недвижимости  
**Сведения о частях <sup>1774</sup> земельного участка**

<b>Земельный участок</b>			
(вид объекта недвижимости)			
Лист № ___ Раздела <b>4.2</b>	Всего листов раздела <b>4.2</b> : ___	Всего разделов: ___	Всего листов выписки: ___
<b>16.03.2021 № 99/2021/381407280</b>			
Кадастровый номер:		<b>47:01:0000000:50785</b>	

Номер точки	Координаты, м		Описание закрепления на местности	Средняя квадратическая погрешность определения координат характерных точек границы части земельного участка, м
	X	Y		
1	2	3	4	5
844	483379.98	1287304.13	данные отсутствуют	данные отсутствуют
845	483376.05	1287303.41	данные отсутствуют	данные отсутствуют
846	483375.63	1287305.87	данные отсутствуют	данные отсутствуют
847	483275.4	1287268.68	данные отсутствуют	данные отсутствуют
848	483265.25	1287267.87	данные отсутствуют	данные отсутствуют
849	483260.85	1287269.25	данные отсутствуют	данные отсутствуют
850	483257.35	1287270.36	данные отсутствуют	данные отсутствуют
851	483249.45	1287278.1	данные отсутствуют	данные отсутствуют
852	483214.7	1287323.32	данные отсутствуют	данные отсутствуют
853	483211.05	1287336.48	данные отсутствуют	данные отсутствуют
854	483192.3	1287361.79	данные отсутствуют	данные отсутствуют
855	483180.25	1287385.16	данные отсутствуют	данные отсутствуют
856	483168.8	1287414.33	данные отсутствуют	данные отсутствуют
857	483164.4	1287430.79	данные отсутствуют	данные отсутствуют
858	483168.24	1287435.94	данные отсутствуют	данные отсутствуют
859	483157.27	1287452.99	данные отсутствуют	данные отсутствуют
860	483148.49	1287466.64	данные отсутствуют	данные отсутствуют

Государственный регистратор		ФГИС ЕГРН
полное наименование должности	подпись	инициалы, фамилия

М.П.

Выписка из Единого государственного реестра недвижимости об объекте недвижимости  
**Сведения о частях <sup>1775</sup> земельного участка**

<b>Земельный участок</b>			
(вид объекта недвижимости)			
Лист № ___ Раздела <b>4.2</b>	Всего листов раздела <b>4.2</b> : ___	Всего разделов: ___	Всего листов выписки: ___
<b>16.03.2021 № 99/2021/381407280</b>			
Кадастровый номер:		<b>47:01:0000000:50785</b>	

Номер точки	Координаты, м		Описание закрепления на местности	Средняя квадратическая погрешность определения координат характерных точек границы части земельного участка, м
	X	Y		
1	2	3	4	5
861	483139.99	1287479.86	данные отсутствуют	данные отсутствуют
862	483121.59	1287504.57	данные отсутствуют	данные отсутствуют
863	483108.35	1287522.03	данные отсутствуют	данные отсутствуют
864	483096.97	1287536.33	данные отсутствуют	данные отсутствуют
865	483089.1	1287541.36	данные отсутствуют	данные отсутствуют
866	483066.55	1287569.14	данные отсутствуют	данные отсутствуют
867	483046.45	1287589.25	данные отсутствуют	данные отсутствуют
868	482993.4	1287643.98	данные отсутствуют	данные отсутствуют
869	482980.55	1287664.25	данные отсутствуют	данные отсутствуют
870	482974.3	1287674.86	данные отсутствуют	данные отсутствуют
871	482969.45	1287687.97	данные отсутствуют	данные отсутствуют
872	482963.65	1287712.54	данные отсутствуют	данные отсутствуют
873	482967.2	1287772	данные отсутствуют	данные отсутствуют
874	482964.82	1287772.34	данные отсутствуют	данные отсутствуют
875	482965.26	1287790.52	данные отсутствуют	данные отсутствуют
876	482965.66	1287807.63	данные отсутствуют	данные отсутствуют
877	482967.6	1287807.56	данные отсутствуют	данные отсутствуют

Государственный регистратор		ФГИС ЕГРН
полное наименование должности	подпись	инициалы, фамилия

М.П.

Выписка из Единого государственного реестра недвижимости об объекте недвижимости  
**Сведения о частях <sup>1776</sup> земельного участка**

<b>Земельный участок</b>			
(вид объекта недвижимости)			
Лист № ___ Раздела <b>4.2</b>	Всего листов раздела <b>4.2</b> : ___	Всего разделов: ___	Всего листов выписки: ___
<b>16.03.2021 № 99/2021/381407280</b>			
Кадастровый номер:		<b>47:01:0000000:50785</b>	

Номер точки	Координаты, м		Описание закрепления на местности	Средняя квадратическая погрешность определения координат характерных точек границы части земельного участка, м
	X	Y		
1	2	3	4	5
878	482967.44	1287814.96	данные отсутствуют	данные отсутствуют
879	482966.22	1287832.69	данные отсутствуют	данные отсутствуют
880	482962.93	1287861.32	данные отсутствуют	данные отсутствуют
881	482958.02	1287890.4	данные отсутствуют	данные отсутствуют
882	482949.86	1287921.95	данные отсутствуют	данные отсутствуют
883	482950.74	1287939.56	данные отсутствуют	данные отсутствуют
884	482958.25	1287969.45	данные отсутствуют	данные отсутствуют
885	482956.27	1287969.95	данные отсутствуют	данные отсутствуют
886	482958.13	1287978.33	данные отсутствуют	данные отсутствуют
887	482965.57	1287995.34	данные отсутствуют	данные отсутствуют
888	482967.35	1287994.55	данные отсутствуют	данные отсутствуют
889	482981.85	1288032.03	данные отсутствуют	данные отсутствуют
890	482989.95	1288052.07	данные отсутствуют	данные отсутствуют
891	482993.6	1288079.4	данные отсутствуют	данные отсутствуют
892	482994.7	1288148.06	данные отсутствуют	данные отсутствуют
893	482992.01	1288147.99	данные отсутствуют	данные отсутствуют
894	482991.91	1288163.38	данные отсутствуют	данные отсутствуют

Государственный регистратор		ФГИС ЕГРН
полное наименование должности	подпись	инициалы, фамилия

М.П.



Выписка из Единого государственного реестра недвижимости об объекте недвижимости  
**Сведения о частях <sup>1777</sup> земельного участка**

<b>Земельный участок</b>			
(вид объекта недвижимости)			
Лист № ___ Раздела <b>4.2</b>	Всего листов раздела <b>4.2</b> : ___	Всего разделов: ___	Всего листов выписки: ___
<b>16.03.2021 № 99/2021/381407280</b>			
Кадастровый номер:		<b>47:01:0000000:50785</b>	

Номер точки	Координаты, м		Описание закрепления на местности	Средняя квадратическая погрешность определения координат характерных точек границы части земельного участка, м
	X	Y		
1	2	3	4	5
895	482995.65	1288163.48	данные отсутствуют	данные отсутствуют
896	483000.77	1288271.87	данные отсутствуют	данные отсутствуют
897	483000.53	1288282.92	данные отсутствуют	данные отсутствуют
898	483002.28	1288308.47	данные отсутствуют	данные отсутствуют
899	483004.9	1288321.5	данные отсутствуют	данные отсутствуют
900	483006.2	1288353.06	данные отсутствуют	данные отсутствуют
901	483007.73	1288407	данные отсутствуют	данные отсутствуют
902	483007.73	1288428.13	данные отсутствуют	данные отсутствуют
903	483007.14	1288442.6	данные отсутствуют	данные отсутствуют
904	483005.18	1288474.89	данные отсутствуют	данные отсутствуют
905	483003.31	1288505.7	данные отсутствуют	данные отсутствуют
906	483002.29	1288522.41	данные отсутствуют	данные отсутствуют
907	483002	1288527.28	данные отсутствуют	данные отсутствуют
908	483003.17	1288527.37	данные отсутствуют	данные отсутствуют
909	483001.98	1288553.32	данные отсутствуют	данные отсутствуют
910	483003.66	1288604.24	данные отсутствуют	данные отсутствуют
911	483004.43	1288623.73	данные отсутствуют	данные отсутствуют

Государственный регистратор		ФГИС ЕГРН
полное наименование должности	подпись	инициалы, фамилия

М.П.

Выписка из Единого государственного реестра недвижимости об объекте недвижимости  
**Сведения о частях земельного участка**

<b>Земельный участок</b>			
(вид объекта недвижимости)			
Лист № ____ Раздела <b>4.2</b>	Всего листов раздела <b>4.2</b> : ____	Всего разделов: ____	Всего листов выписки: ____
<b>16.03.2021 № 99/2021/381407280</b>			
Кадастровый номер:		<b>47:01:0000000:50785</b>	

Номер точки	Координаты, м		Описание закрепления на местности	Средняя квадратическая погрешность определения координат характерных точек границы части земельного участка, м
	X	Y		
1	2	3	4	5
912	483005.35	1288647.28	данные отсутствуют	данные отсутствуют
913	483006	1288662.67	данные отсутствуют	данные отсутствуют
914	483004.96	1288682.69	данные отсутствуют	данные отсутствуют
915	483005.58	1288704.84	данные отсутствуют	данные отсутствуют
916	483002.45	1288741.21	данные отсутствуют	данные отсутствуют
917	483004.4	1288741.54	данные отсутствуют	данные отсутствуют
918	483002.95	1288760.9	данные отсутствуют	данные отсутствуют
919	482997.35	1288786.49	данные отсутствуют	данные отсутствуют
920	482994.97	1288793.71	данные отсутствуют	данные отсутствуют
921	482989.12	1288807.04	данные отсутствуют	данные отсутствуют
922	482979.9	1288828.06	данные отсутствуют	данные отсутствуют
923	482977.35	1288839.94	данные отсутствуют	данные отсутствуют
924	482960.9	1288876.7	данные отсутствуют	данные отсутствуют
925	482945.45	1288903.44	данные отсутствуют	данные отсутствуют
926	482931	1288926.71	данные отсутствуют	данные отсутствуют
927	482905.5	1288959.3	данные отсутствуют	данные отсутствуют
928	482892.95	1288983.77	данные отсутствуют	данные отсутствуют
Государственный регистратор				ФГИС ЕГРН
полное наименование должности			подпись	инициалы, фамилия

М.П.

Выписка из Единого государственного реестра недвижимости об объекте недвижимости  
**Сведения о частях <sup>1779</sup> земельного участка**

<b>Земельный участок</b>			
(вид объекта недвижимости)			
Лист № ____ Раздела <b>4.2</b>	Всего листов раздела <b>4.2</b> : ____	Всего разделов: ____	Всего листов выписки: ____
<b>16.03.2021 № 99/2021/381407280</b>			
Кадастровый номер:		<b>47:01:0000000:50785</b>	

Номер точки	Координаты, м		Описание закрепления на местности	Средняя квадратическая погрешность определения координат характерных точек границы части земельного участка, м
	X	Y		
1	2	3	4	5
929	482800.35	1289130.54	данные отсутствуют	данные отсутствуют
930	482793.2	1289141.95	данные отсутствуют	данные отсутствуют
931	482790.35	1289146.47	данные отсутствуют	данные отсутствуют
932	482776.95	1289167.85	данные отсутствуют	данные отсутствуют
933	482762.3	1289195.24	данные отсутствуют	данные отсутствуют
934	482751.5	1289217.43	данные отсутствуют	данные отсутствуют
935	482744.25	1289232.31	данные отсутствуют	данные отсутствуют
936	482724.15	1289275.45	данные отсутствуют	данные отсутствуют
937	482701.1	1289315.43	данные отсутствуют	данные отсутствуют
938	482654.35	1289386.15	данные отсутствуют	данные отсутствуют
939	482613	1289458.8	данные отсутствуют	данные отсутствуют
940	482606.4	1289469.73	данные отсутствуют	данные отсутствуют
941	482560.05	1289546.61	данные отсутствуют	данные отсутствуют
942	482537.35	1289582.69	данные отсутствуют	данные отсутствуют
943	482530.55	1289598.76	данные отсутствуют	данные отсутствуют
944	482520.25	1289642.84	данные отсутствуют	данные отсутствуют
945	482494.5	1289743.61	данные отсутствуют	данные отсутствуют

Государственный регистратор		ФГИС ЕГРН
полное наименование должности	подпись	инициалы, фамилия

М.П.

Выписка из Единого государственного реестра недвижимости об объекте недвижимости  
**Сведения о частях <sup>1780</sup> земельного участка**

<b>Земельный участок</b>			
(вид объекта недвижимости)			
Лист № ____ Раздела <b>4.2</b>	Всего листов раздела <b>4.2</b> : ____	Всего разделов: ____	Всего листов выписки: ____
<b>16.03.2021 № 99/2021/381407280</b>			
Кадастровый номер:		<b>47:01:0000000:50785</b>	

Номер точки	Координаты, м		Описание закрепления на местности	Средняя квадратическая погрешность определения координат характерных точек границы части земельного участка, м
	X	Y		
1	2	3	4	5
946	482486.5	1289772.39	данные отсутствуют	данные отсутствуют
947	482477.2	1289792.9	данные отсутствуют	данные отсутствуют
948	482425.8	1289869.11	данные отсутствуют	данные отсутствуют
949	482403.6	1289902.05	данные отсутствуют	данные отсутствуют
950	482355.25	1289973.54	данные отсутствуют	данные отсутствуют
951	482351.85	1289981.86	данные отсутствуют	данные отсутствуют
952	482352.1	1290049.64	данные отсутствуют	данные отсутствуют
953	482357.15	1290227.75	данные отсутствуют	данные отсутствуют
954	482353.6	1290246.12	данные отсутствуют	данные отсутствуют
955	482316.75	1290373.32	данные отсутствуют	данные отсутствуют
956	482285.7	1290491.42	данные отсутствуют	данные отсутствуют
957	482243.45	1290661.05	данные отсутствуют	данные отсутствуют
958	482219.95	1290756.82	данные отсутствуют	данные отсутствуют
959	482170.72	1290838.23	данные отсутствуют	данные отсутствуют
960	482177.35	1290812.95	данные отсутствуют	данные отсутствуют
961	482216.35	1290654.11	данные отсутствуют	данные отсутствуют
962	482258.5	1290484.63	данные отсутствуют	данные отсутствуют

Государственный регистратор		ФГИС ЕГРН
полное наименование должности	подпись	инициалы, фамилия

М.П.

Выписка из Единого государственного реестра недвижимости об объекте недвижимости  
**Сведения о частях <sup>1781</sup> земельного участка**

<b>Земельный участок</b>			
(вид объекта недвижимости)			
Лист № ___ Раздела <b>4.2</b>	Всего листов раздела <b>4.2</b> : ___	Всего разделов: ___	Всего листов выписки: ___
<b>16.03.2021 № 99/2021/381407280</b>			
Кадастровый номер:		<b>47:01:0000000:50785</b>	

Номер точки	Координаты, м		Описание закрепления на местности	Средняя квадратическая погрешность определения координат характерных точек границы части земельного участка, м
	X	Y		
1	2	3	4	5
963	482289.8	1290365.79	данные отсутствуют	данные отсутствуют
964	482330.45	1289960.23	данные отсутствуют	данные отсутствуют
965	482452.65	1289779.2	данные отсутствуют	данные отсутствуют
966	482460.1	1289762.78	данные отсутствуют	данные отсутствуют
967	482467.45	1289736.39	данные отсутствуют	данные отсутствуют
968	482503.85	1289590.08	данные отсутствуют	данные отсутствуют
969	482512.4	1289569.71	данные отсутствуют	данные отсутствуют
970	482536.25	1289531.92	данные отсутствуют	данные отсутствуют
971	482582.4	1289455.27	данные отсутствуют	данные отсутствуют
972	482630.45	1289371.49	данные отсутствуют	данные отсутствуют
973	482677.25	1289300.71	данные отсутствуют	данные отсутствуют
974	482699.25	1289262.51	данные отсутствуют	данные отсутствуют
975	482726.35	1289205.17	данные отсутствуют	данные отсутствуют
976	482766.65	1289131.58	данные отсутствуют	данные отсутствуют
977	482777.74	1289114.06	данные отсутствуют	данные отсутствуют
978	482784.01	1289118.22	данные отсутствуют	данные отсутствуют
979	482789.11	1289110.19	данные отсутствуют	данные отсутствуют

Государственный регистратор		ФГИС ЕГРН
полное наименование должности	подпись	инициалы, фамилия

М.П.

Выписка из Единого государственного реестра недвижимости об объекте недвижимости  
**Сведения о частях <sup>1782</sup> земельного участка**

<b>Земельный участок</b>			
(вид объекта недвижимости)			
Лист № ___ Раздела <b>4.2</b>	Всего листов раздела <b>4.2</b> : ___	Всего разделов: ___	Всего листов выписки: ___
<b>16.03.2021 № 99/2021/381407280</b>			
Кадастровый номер:		<b>47:01:0000000:50785</b>	

Номер точки	Координаты, м		Описание закрепления на местности	Средняя квадратическая погрешность определения координат характерных точек границы части земельного участка, м
	X	Y		
1	2	3	4	5
980	482802.49	1289089.08	данные отсутствуют	данные отсутствуют
981	482801.66	1289086.91	данные отсутствуют	данные отсутствуют
982	482814.08	1289069.36	данные отсутствуют	данные отсутствуют
983	482809.9	1289066.4	данные отсутствуют	данные отсутствуют
984	482837.7	1289025.27	данные отсутствуют	данные отсутствуют
985	482840.69	1289027.45	данные отсутствуют	данные отсутствуют
986	482853.94	1289005.94	данные отсутствуют	данные отсутствуют
987	482856.6	1289001.61	данные отсутствуют	данные отсутствуют
988	482865.53	1288988.16	данные отсутствуют	данные отсутствуют
989	482873.21	1288976.59	данные отсутствуют	данные отсутствуют
990	482867.24	1288971.78	данные отсутствуют	данные отсутствуют
991	482884.05	1288947.17	данные отсутствуют	данные отсутствуют
992	482900.11	1288927.24	данные отсутствуют	данные отсутствуют
993	482903.12	1288930.34	данные отсутствуют	данные отсутствуют
994	482919.14	1288910.5	данные отсутствуют	данные отсутствуют
995	482915.34	1288907.56	данные отсутствуют	данные отсутствуют
996	482925.7	1288893.38	данные отсутствуют	данные отсутствуют

Государственный регистратор		ФГИС ЕГРН
полное наименование должности	подпись	инициалы, фамилия

М.П.

Выписка из Единого государственного реестра недвижимости об объекте недвижимости  
**Сведения о частях земельного участка**

<b>Земельный участок</b>			
(вид объекта недвижимости)			
Лист № ____ Раздела <b>4.2</b>	Всего листов раздела <b>4.2</b> : ____	Всего разделов: ____	Всего листов выписки: ____
<b>16.03.2021 № 99/2021/381407280</b>			
Кадастровый номер:		<b>47:01:0000000:50785</b>	

Номер точки	Координаты, м		Описание закрепления на местности	Средняя квадратическая погрешность определения координат характерных точек границы части земельного участка, м
	X	Y		
1	2	3	4	5
997	482929.73	1288888.92	данные отсутствуют	данные отсутствуют
998	482941.14	1288865.68	данные отсутствуют	данные отсутствуют
999	482938.6	1288863.28	данные отсутствуют	данные отсутствуют
1000	482973.6	1288784.6	данные отсутствуют	данные отсутствуют
1001	482977.36	1288786.66	данные отсутствуют	данные отсутствуют
1002	482982.36	1288762.44	данные отсутствуют	данные отсутствуют
1003	482983.32	1288754.13	данные отсутствуют	данные отсутствуют
1004	482984.9	1288738.87	данные отсутствуют	данные отсутствуют
1005	482986.43	1288723.95	данные отсутствуют	данные отсутствуют
1006	482988.67	1288702.16	данные отсутствуют	данные отсутствуют
1007	482984.95	1288700.37	данные отсутствуют	данные отсутствуют
1008	482986	1288664.2	данные отсутствуют	данные отсутствуют
1009	482983.75	1288656.78	данные отсутствуют	данные отсутствуют
1010	482981	1288618.39	данные отсутствуют	данные отсутствуют
1011	482975	1288614.79	данные отсутствуют	данные отсутствуют
1012	482974.85	1288575.33	данные отсутствуют	данные отсутствуют
1013	482975.55	1288524.48	данные отсутствуют	данные отсутствуют
Государственный регистратор				ФГИС ЕГРН
полное наименование должности			подпись	инициалы, фамилия

М.П.

Выписка из Единого государственного реестра недвижимости об объекте недвижимости  
**Сведения о частях <sup>1784</sup> земельного участка**

<b>Земельный участок</b>			
(вид объекта недвижимости)			
Лист № ___ Раздела <b>4.2</b>	Всего листов раздела <b>4.2</b> : ___	Всего разделов: ___	Всего листов выписки: ___
<b>16.03.2021 № 99/2021/381407280</b>			
Кадастровый номер:		<b>47:01:0000000:50785</b>	

Номер точки	Координаты, м		Описание закрепления на местности	Средняя квадратическая погрешность определения координат характерных точек границы части земельного участка, м
	X	Y		
1	2	3	4	5
1014	482965.7	1288081.86	данные отсутствуют	данные отсутствуют
1015	482962.65	1288059.3	данные отсутствуют	данные отсутствуют
1016	482955.09	1288039.37	данные отсутствуют	данные отсутствуют
1017	482946.6	1288016.98	данные отсутствуют	данные отсутствуют
1018	482951.88	1288015.58	данные отсутствуют	данные отсутствуют
1019	482939.99	1287984.25	данные отсутствуют	данные отсутствуют
1020	482935.89	1287965.86	данные отсутствуют	данные отсутствуют
1021	482928.29	1287963.18	данные отсутствуют	данные отсутствуют
1022	482926.34	1287948.7	данные отсутствуют	данные отсутствуют
1023	482932.37	1287948.57	данные отсутствуют	данные отсутствуют
1024	482930.98	1287928.12	данные отсутствуют	данные отсутствуют
1025	482923.65	1287928.39	данные отсутствуют	данные отсутствуют
1026	482926	1287898.57	данные отсутствуют	данные отсутствуют
1027	482932.8	1287873.61	данные отсутствуют	данные отсутствуют
1028	482937.4	1287856.44	данные отсутствуют	данные отсутствуют
1029	482938.15	1287851.18	данные отсутствуют	данные отсутствуют
1030	482938.46	1287842.48	данные отсутствуют	данные отсутствуют

Государственный регистратор		ФГИС ЕГРН
полное наименование должности	подпись	инициалы, фамилия

М.П.



Выписка из Единого государственного реестра недвижимости об объекте недвижимости  
**Сведения о частях земельного участка**

<b>Земельный участок</b>			
(вид объекта недвижимости)			
Лист № ____ Раздела <b>4.2</b>	Всего листов раздела <b>4.2</b> : ____	Всего разделов: ____	Всего листов выписки: ____
<b>16.03.2021 № 99/2021/381407280</b>			
Кадастровый номер:		<b>47:01:0000000:50785</b>	

Номер точки	Координаты, м		Описание закрепления на местности	Средняя квадратическая погрешность определения координат характерных точек границы части земельного участка, м
	X	Y		
1	2	3	4	5
1031	482945.08	1287796.99	данные отсутствуют	данные отсутствуют
1032	482944.9	1287770.12	данные отсутствуют	данные отсутствуют
1033	482940.1	1287708.93	данные отсутствуют	данные отсутствуют
1034	482944.37	1287708.24	данные отсутствуют	данные отсутствуют
1035	482956.73	1287659.72	данные отсутствуют	данные отсутствуют
1036	482954.3	1287658.71	данные отсутствуют	данные отсутствуют
1037	482957.8	1287651.24	данные отсутствуют	данные отсутствуют
1038	482976.3	1287627.01	данные отсутствуют	данные отсутствуют
1039	483026.55	1287576.4	данные отсутствуют	данные отсутствуют
1040	483035.07	1287582.02	данные отсутствуют	данные отсутствуют
1041	483038.19	1287578.57	данные отсутствуют	данные отсутствуют
1042	483035.4	1287567.51	данные отсутствуют	данные отсутствуют
1043	483050.85	1287551.97	данные отсутствуют	данные отсутствуют
1044	483076.75	1287523.67	данные отсутствуют	данные отсутствуют
1045	483092.65	1287503.87	данные отсутствуют	данные отсутствуют
1046	483121.25	1287467.91	данные отсутствуют	данные отсутствуют
1047	483126.25	1287456.63	данные отсутствуют	данные отсутствуют
Государственный регистратор				ФГИС ЕГРН
полное наименование должности			подпись	инициалы, фамилия

М.П.

Выписка из Единого государственного реестра недвижимости об объекте недвижимости  
**Сведения о частях земельного участка**

<b>Земельный участок</b>			
(вид объекта недвижимости)			
Лист № ____ Раздела <b>4.2</b>	Всего листов раздела <b>4.2</b> : ____	Всего разделов: ____	Всего листов выписки: ____
<b>16.03.2021 № 99/2021/381407280</b>			
Кадастровый номер:		<b>47:01:0000000:50785</b>	

Номер точки	Координаты, м		Описание закрепления на местности	Средняя квадратическая погрешность определения координат характерных точек границы части земельного участка, м
	X	Y		
1	2	3	4	5
1048	483136	1287440.93	данные отсутствуют	данные отсутствуют
1049	483141.25	1287430.24	данные отсутствуют	данные отсутствуют
1050	483145.1	1287418.25	данные отсутствуют	данные отсутствуют
1051	483149.6	1287399.68	данные отсутствуют	данные отсутствуют
1052	483157.15	1287374.6	данные отсутствуют	данные отсутствуют
1053	483164.85	1287356.49	данные отсутствуют	данные отсутствуют
1054	483187.65	1287321.06	данные отсутствуют	данные отсутствуют
1055	483193.4	1287312.6	данные отсутствуют	данные отсутствуют
1056	483214.2	1287281.83	данные отсутствуют	данные отсутствуют
1057	483223.55	1287266.69	данные отсутствуют	данные отсутствуют
1058	483228.08	1287270.52	данные отсутствуют	данные отсутствуют
1059	483252.53	1287238.59	данные отсутствуют	данные отсутствуют
1060	483337.65	1287264.35	данные отсутствуют	данные отсутствуют
1061	483383.4	1287279.52	данные отсутствуют	данные отсутствуют
1062	483393.95	1287282.48	данные отсутствуют	данные отсутствуют
1063	483420.05	1287283.72	данные отсутствуют	данные отсутствуют
1064	483462.6	1287284.3	данные отсутствуют	данные отсутствуют
Государственный регистратор				ФГИС ЕГРН
полное наименование должности			подпись	инициалы, фамилия

М.П.

Выписка из Единого государственного реестра недвижимости об объекте недвижимости  
**Сведения о частях <sup>1787</sup> земельного участка**

<b>Земельный участок</b>			
(вид объекта недвижимости)			
Лист № ___ Раздела <b>4.2</b>	Всего листов раздела <b>4.2</b> : ___	Всего разделов: ___	Всего листов выписки: ___
<b>16.03.2021 № 99/2021/381407280</b>			
Кадастровый номер:		<b>47:01:0000000:50785</b>	

Номер точки	Координаты, м		Описание закрепления на местности	Средняя квадратическая погрешность определения координат характерных точек границы части земельного участка, м
	X	Y		
1	2	3	4	5
1065	483487.95	1287281.23	данные отсутствуют	данные отсутствуют
1066	484081.85	1286729.77	данные отсутствуют	данные отсутствуют
1067	484085.4	1286704.75	данные отсутствуют	данные отсутствуют
1068	484063.9	1286618.05	данные отсутствуют	данные отсутствуют
1069	484011.35	1286476.65	данные отсутствуют	данные отсутствуют
1070	484008.7	1286457.54	данные отсутствуют	данные отсутствуют
1071	484006.75	1286439.41	данные отсутствуют	данные отсутствуют
1072	484014	1286424.47	данные отсутствуют	данные отсутствуют
1072	484014	1286424.47	данные отсутствуют	данные отсутствуют
1073	484023.9	1286412.09	данные отсутствуют	данные отсутствуют
1073	484023.9	1286412.09	данные отсутствуют	данные отсутствуют
1074	484037.85	1286390.09	данные отсутствуют	данные отсутствуют
1074	484037.85	1286390.09	данные отсутствуют	данные отсутствуют
1075	484051.6	1286376.76	данные отсутствуют	данные отсутствуют
1075	484051.6	1286376.76	данные отсутствуют	данные отсутствуют
1076	484059.2	1286369.36	данные отсутствуют	данные отсутствуют
1076	484059.2	1286369.36	данные отсутствуют	данные отсутствуют

Государственный регистратор		ФГИС ЕГРН
полное наименование должности	подпись	инициалы, фамилия

М.П.

Выписка из Единого государственного реестра недвижимости об объекте недвижимости  
**Сведения о частях земельного участка**

<b>Земельный участок</b>			
(вид объекта недвижимости)			
Лист № ____ Раздела <b>4.2</b>	Всего листов раздела <b>4.2</b> : ____	Всего разделов: ____	Всего листов выписки: ____
<b>16.03.2021 № 99/2021/381407280</b>			
Кадастровый номер:		<b>47:01:0000000:50785</b>	

Номер точки	Координаты, м		Описание закрепления на местности	Средняя квадратическая погрешность определения координат характерных точек границы части земельного участка, м
	X	Y		
1	2	3	4	5
1077	484065.25	1286374.65	данные отсутствуют	данные отсутствуют
1077	484065.25	1286374.65	данные отсутствуют	данные отсутствуют
1078	484082	1286358.41	данные отсутствуют	данные отсутствуют
1078	484082	1286358.41	данные отсутствуют	данные отсутствуют
1079	484076.85	1286352.26	данные отсутствуют	данные отсутствуют
1079	484076.85	1286352.26	данные отсутствуют	данные отсутствуют
1080	484101.7	1286328.13	данные отсутствуют	данные отсутствуют
1080	484101.7	1286328.13	данные отсутствуют	данные отсутствуют
1081	484105.31	1286329.54	данные отсутствуют	данные отсутствуют
1081	484105.31	1286329.54	данные отсутствуют	данные отсутствуют
1082	484107.63	1286323.61	данные отсутствуют	данные отсутствуют
1083	507445.21	1291767.96	данные отсутствуют	данные отсутствуют
1084	507441.59	1291781.19	данные отсутствуют	данные отсутствуют
1085	507454.54	1291784.75	данные отсутствуют	данные отсутствуют
1086	507441.79	1291791.38	данные отсутствуют	данные отсутствуют
1087	507416.81	1291784.53	данные отсутствуют	данные отсутствуют
1088	507423.01	1291761.88	данные отсутствуют	данные отсутствуют

Государственный регистратор		ФГИС ЕГРН
полное наименование должности	подпись	инициалы, фамилия

М.П.

Выписка из Единого государственного реестра недвижимости об объекте недвижимости  
**Сведения о частях земельного участка**

<b>Земельный участок</b>			
(вид объекта недвижимости)			
Лист № ___ Раздела <b>4.2</b>	Всего листов раздела <b>4.2</b> : ___	Всего разделов: ___	Всего листов выписки: ___
<b>16.03.2021 № 99/2021/381407280</b>			
Кадастровый номер:		<b>47:01:0000000:50785</b>	

Номер точки	Координаты, м		Описание закрепления на местности	Средняя квадратическая погрешность определения координат характерных точек границы части земельного участка, м
	X	Y		
1	2	3	4	5
1089	484667.94	1286594.49	данные отсутствуют	данные отсутствуют
1090	484667.98	1286594.54	данные отсутствуют	данные отсутствуют
1091	484667.41	1286594.26	данные отсутствуют	данные отсутствуют
1092	484567.25	1286534.78	данные отсутствуют	данные отсутствуют
1093	484594.67	1286553.6	данные отсутствуют	данные отсутствуют
1094	484596.57	1286555.39	данные отсутствуют	данные отсутствуют
1095	484592.8	1286553.16	данные отсутствуют	данные отсутствуют
1096	484564.89	1286533.36	данные отсутствуют	данные отсутствуют
1097	484012.42	1286427.73	данные отсутствуют	данные отсутствуют
1098	484035.9	1286448.78	данные отсутствуют	данные отсутствуют
1099	484036.21	1286451.54	данные отсутствуют	данные отсутствуют
1100	484035.93	1286451.49	данные отсутствуют	данные отсутствуют
1101	484033.9	1286450.06	данные отсутствуют	данные отсутствуют
1102	484035.27	1286451.55	данные отсутствуют	данные отсутствуют
1103	484038.04	1286465.33	данные отсутствуют	данные отсутствуют
1104	484040.02	1286475.19	данные отсутствуют	данные отсутствуют
1105	484042.42	1286487.15	данные отсутствуют	данные отсутствуют
Государственный регистратор				ФГИС ЕГРН
полное наименование должности			подпись	инициалы, фамилия

М.П.

Выписка из Единого государственного реестра недвижимости об объекте недвижимости  
**Сведения о частях земельного участка**

<b>Земельный участок</b>			
(вид объекта недвижимости)			
Лист № ___ Раздела <b>4.2</b>	Всего листов раздела <b>4.2</b> : ___	Всего разделов: ___	Всего листов выписки: ___
<b>16.03.2021 № 99/2021/381407280</b>			
Кадастровый номер:		<b>47:01:0000000:50785</b>	

Номер точки	Координаты, м		Описание закрепления на местности	Средняя квадратическая погрешность определения координат характерных точек границы части земельного участка, м
	X	Y		
1	2	3	4	5
1106	484052.31	1286530.98	данные отсутствуют	данные отсутствуют
1107	484075.48	1286571.07	данные отсутствуют	данные отсутствуют
1108	484077.99	1286577.46	данные отсутствуют	данные отсутствуют
1109	484102.2	1286651.56	данные отсутствуют	данные отсутствуют
1110	484111.48	1286702.41	данные отсутствуют	данные отсутствуют
1111	484101.68	1286763.29	данные отсутствуют	данные отсутствуют
1112	484091.79	1286788.41	данные отсутствуют	данные отсутствуют
1113	484099.51	1286764.16	данные отсутствуют	данные отсутствуют
1114	484109.45	1286702.43	данные отсутствуют	данные отсутствуют
1115	484100.26	1286652.05	данные отсутствуют	данные отсутствуют
1116	484074.63	1286573.61	данные отсутствуют	данные отсутствуют
1117	484050.42	1286531.72	данные отсутствуют	данные отсутствуют
1118	484040.46	1286487.56	данные отсутствуют	данные отсутствуют
1119	484033.44	1286452.58	данные отсутствуют	данные отсутствуют
1120	484010.65	1286431.38	данные отсутствуют	данные отсутствуют
1120	484010.65	1286431.38	данные отсутствуют	данные отсутствуют
1121	484012.06	1286428.47	данные отсутствуют	данные отсутствуют

Государственный регистратор		ФГИС ЕГРН
полное наименование должности	подпись	инициалы, фамилия

М.П.

Выписка из Единого государственного реестра недвижимости об объекте недвижимости  
**Сведения о частях <sup>1791</sup> земельного участка**

<b>Земельный участок</b>			
<small>(вид объекта недвижимости)</small>			
Лист № ___ Раздела <b>4.2</b>	Всего листов раздела <b>4.2</b> : ___	Всего разделов: ___	Всего листов выписки: ___
<b>16.03.2021 № 99/2021/381407280</b>			
Кадастровый номер:		<b>47:01:0000000:50785</b>	

Номер точки	Координаты, м		Описание закрепления на местности	Средняя квадратическая погрешность определения координат характерных точек границы части земельного участка, м
	X	Y		
1	2	3	4	5
1122	484030.28	1286441.68	данные отсутствуют	данные отсутствуют
1123	484035.37	1286443.96	данные отсутствуют	данные отсутствуют
1124	484035.62	1286446.27	данные отсутствуют	данные отсутствуют
1125	484029.27	1286443.42	данные отсутствуют	данные отсутствуют
1126	484011.17	1286430.3	данные отсутствуют	данные отсутствуют
1127	513683.7	1293300.82	данные отсутствуют	данные отсутствуют
1128	513683.27	1293299.64	данные отсутствуют	данные отсутствуют
1129	513688.01	1293297.87	данные отсутствуют	данные отсутствуют
1130	516014.52	1293604.36	данные отсутствуют	данные отсутствуют
1131	516018.07	1293617.98	данные отсутствуют	данные отсутствуют
1132	515995.95	1293623.74	данные отсутствуют	данные отсутствуют
1133	515994.15	1293616.82	данные отсутствуют	данные отсутствуют
1134	513690.67	1293260.71	данные отсутствуют	данные отсутствуют
1135	513700.32	1293289.45	данные отсутствуют	данные отсутствуют
1136	513691.74	1293295.32	данные отсутствуют	данные отсутствуют
1137	513682.19	1293266.88	данные отсутствуют	данные отсутствуют
1138	484035.87	1286448.49	данные отсутствуют	данные отсутствуют

Государственный регистратор		ФГИС ЕГРН
полное наименование должности	подпись	инициалы, фамилия

М.П.

Выписка из Единого государственного реестра недвижимости об объекте недвижимости  
**Сведения о частях земельного участка**

<b>Земельный участок</b>			
<small>(вид объекта недвижимости)</small>			
Лист № ___ Раздела <b>4.2</b>	Всего листов раздела <b>4.2</b> : ___	Всего разделов: ___	Всего листов выписки: ___
<b>16.03.2021 № 99/2021/381407280</b>			
Кадастровый номер:		<b>47:01:0000000:50785</b>	

Номер точки	Координаты, м		Описание закрепления на местности	Средняя квадратическая погрешность определения координат характерных точек границы части земельного участка, м
	X	Y		
1	2	3	4	5
1139	484036.11	1286450.69	данные отсутствуют	данные отсутствуют
1140	484035.33	1286450.7	данные отсутствуют	данные отсутствуют
1141	484011.68	1286429.26	данные отсутствуют	данные отсутствуют
1142	484012.59	1286427.38	данные отсутствуют	данные отсутствуют
1143	482999.33	1288241.34	данные отсутствуют	данные отсутствуют
1144	482989.13	1288241.41	данные отсутствуют	данные отсутствуют
1145	482989.1	1288237.41	данные отсутствуют	данные отсутствуют
1146	482999.14	1288237.34	данные отсутствуют	данные отсутствуют
1147	514195.85	1293090.98	данные отсутствуют	данные отсутствуют
1148	514178.72	1293102.41	данные отсутствуют	данные отсутствуют
1149	514172.01	1293092.36	данные отсутствуют	данные отсутствуют
1150	514192.05	1293094.45	данные отсутствуют	данные отсутствуют
1151	514182.68	1293100.21	данные отсутствуют	данные отсутствуют
1152	514177.43	1293091.68	данные отсутствуют	данные отсутствуют
1153	514189.92	1293090.99	данные отсутствуют	данные отсутствуют
1154	485383.77	1287189.31	данные отсутствуют	данные отсутствуют
1155	485379.76	1287189.53	данные отсутствуют	данные отсутствуют
Государственный регистратор				ФГИС ЕГРН
полное наименование должности			подпись	инициалы, фамилия

М.П.



Выписка из Единого государственного реестра недвижимости об объекте недвижимости  
**Сведения о частях земельного участка**

<b>Земельный участок</b>			
(вид объекта недвижимости)			
Лист № ____ Раздела <b>4.2</b>	Всего листов раздела <b>4.2</b> : ____	Всего разделов: ____	Всего листов выписки: ____
<b>16.03.2021 № 99/2021/381407280</b>			
Кадастровый номер:		<b>47:01:0000000:50785</b>	

Номер точки	Координаты, м		Описание закрепления на местности	Средняя квадратическая погрешность определения координат характерных точек границы части земельного участка, м
	X	Y		
1	2	3	4	5
1156	485378.61	1287168.81	данные отсутствуют	данные отсутствуют
1157	485383.87	1287168.52	данные отсутствуют	данные отсутствуют
1158	483003.52	1288599.85	данные отсутствуют	данные отсутствуют
1159	483003.34	1288599.88	данные отсутствуют	данные отсутствуют
1160	482998.09	1288599.92	данные отсутствуют	данные отсутствуют
1161	482996.09	1288599.94	данные отсутствуют	данные отсутствуют
1162	482996.05	1288595.94	данные отсутствуют	данные отсутствуют
1163	482998.05	1288595.92	данные отсутствуют	данные отсутствуют
1164	483002.98	1288595.88	данные отсутствуют	данные отсутствуют
1165	483003.38	1288595.81	данные отсутствуют	данные отсутствуют
1166	482765.64	1293304.17	данные отсутствуют	данные отсутствуют
1167	482757.43	1293309.82	данные отсутствуют	данные отсутствуют
1168	482754.69	1293306.84	данные отсутствуют	данные отсутствуют
1169	482763.84	1293300.58	данные отсутствуют	данные отсутствуют
1170	507408.54	1291757.91	данные отсутствуют	данные отсутствуют
1171	507456.75	1291771.12	данные отсутствуют	данные отсутствуют
1172	507450.54	1291793.79	данные отсутствуют	данные отсутствуют

Государственный регистратор		ФГИС ЕГРН
полное наименование должности	подпись	инициалы, фамилия

М.П.

Выписка из Единого государственного реестра недвижимости об объекте недвижимости  
**Сведения о частях земельного участка**

<b>Земельный участок</b>			
(вид объекта недвижимости)			
Лист № ___ Раздела <b>4.2</b>	Всего листов раздела <b>4.2</b> : ___	Всего разделов: ___	Всего листов выписки: ___
<b>16.03.2021 № 99/2021/381407280</b>			
Кадастровый номер:		<b>47:01:0000000:50785</b>	

Номер точки	Координаты, м		Описание закрепления на местности	Средняя квадратическая погрешность определения координат характерных точек границы части земельного участка, м
	X	Y		
1	2	3	4	5
1173	507402.33	1291780.57	данные отсутствуют	данные отсутствуют
1174	485383.85	1287173.21	данные отсутствуют	данные отсутствуют
1175	485383.8	1287184.23	данные отсутствуют	данные отсутствуют
1176	485375.64	1287183.67	данные отсутствуют	данные отсутствуют
1177	485376.39	1287172.69	данные отсутствуют	данные отсутствуют
1178	482680.44	1293195.48	данные отсутствуют	данные отсутствуют
1179	482682.98	1293198.57	данные отсутствуют	данные отсутствуют
1180	482667.48	1293212.37	данные отсутствуют	данные отсутствуют
1181	482664.97	1293209.26	данные отсутствуют	данные отсутствуют
1182	516563.54	1293775.28	данные отсутствуют	данные отсутствуют
1183	516572.63	1293784.97	данные отсутствуют	данные отсутствуют
1184	516564.8	1293776.83	данные отсутствуют	данные отсутствуют
1185	516496.2	1293711.86	данные отсутствуют	данные отсутствуют
1186	516498.74	1293714.77	данные отсутствуют	данные отсутствуют
1187	516484.66	1293707.3	данные отсутствуют	данные отсутствуют
1188	516032.52	1293626.26	данные отсутствуют	данные отсутствуют
1189	516014.2	1293637.63	данные отсутствуют	данные отсутствуют

Государственный регистратор		ФГИС ЕГРН
полное наименование должности	подпись	инициалы, фамилия

М.П.

Выписка из Единого государственного реестра недвижимости об объекте недвижимости  
**Сведения о частях земельного участка**

<b>Земельный участок</b>			
(вид объекта недвижимости)			
Лист № ___ Раздела <b>4.2</b>	Всего листов раздела <b>4.2</b> : ___	Всего разделов: ___	Всего листов выписки: ___
<b>16.03.2021 № 99/2021/381407280</b>			
Кадастровый номер:		<b>47:01:0000000:50785</b>	

Номер точки	Координаты, м		Описание закрепления на местности	Средняя квадратическая погрешность определения координат характерных точек границы части земельного участка, м
	X	Y		
1	2	3	4	5
1190	516007.02	1293640.41	данные отсутствуют	данные отсутствуют
1191	515975.19	1293659.3	данные отсутствуют	данные отсутствуют
1192	515975.72	1293661.29	данные отсутствуют	данные отсутствуют
1193	515972.14	1293663.4	данные отсутствуют	данные отсутствуют
1194	515970.54	1293657.4	данные отсутствуют	данные отсутствуют
1195	516005.27	1293636.8	данные отсутствуют	данные отсутствуют
1196	515737.47	1293813.61	данные отсутствуют	данные отсутствуют
1197	515716.2	1293826.03	данные отсутствуют	данные отсутствуют
1198	515700.55	1293835.16	данные отсутствуют	данные отсутствуют
1199	515689.18	1293842.76	данные отсутствуют	данные отсутствуют
1200	515689.66	1293840.9	данные отсутствуют	данные отсутствуют
1201	515748.47	1293806.25	данные отсутствуют	данные отсутствуют
1202	515752.99	1293803.63	данные отсутствуют	данные отсутствуют
1203	515595.34	1293845.27	данные отсутствуют	данные отсутствуют
1204	515599.63	1293845.38	данные отсутствуют	данные отсутствуют
1205	515588.1	1293872.74	данные отсутствуют	данные отсутствуют
1206	515584.21	1293871.66	данные отсутствуют	данные отсутствуют

Государственный регистратор		ФГИС ЕГРН
полное наименование должности	подпись	инициалы, фамилия

М.П.

Выписка из Единого государственного реестра недвижимости об объекте недвижимости  
**Сведения о частях земельного участка**

<b>Земельный участок</b>			
(вид объекта недвижимости)			
Лист № ___ Раздела <b>4.2</b>	Всего листов раздела <b>4.2</b> : ___	Всего разделов: ___	Всего листов выписки: ___
<b>16.03.2021 № 99/2021/381407280</b>			
Кадастровый номер:		<b>47:01:0000000:50785</b>	

Номер точки	Координаты, м		Описание закрепления на местности	Средняя квадратическая погрешность определения координат характерных точек границы части земельного участка, м
	X	Y		
1	2	3	4	5
1207	516302.01	1293595.95	данные отсутствуют	данные отсутствуют
1208	516312.73	1293601.69	данные отсутствуют	данные отсутствуют
1209	516318.99	1293604.58	данные отсутствуют	данные отсутствуют
1210	516321.09	1293605.37	данные отсутствуют	данные отсутствуют
1211	516311.44	1293627.53	данные отсутствуют	данные отсутствуют
1212	516320.89	1293632.8	данные отсутствуют	данные отсутствуют
1213	516320.77	1293633.01	данные отсутствуют	данные отсутствуют
1214	516309.06	1293627.83	данные отсутствуют	данные отсутствуют
1215	516307.24	1293627.14	данные отсутствуют	данные отсутствуют
1216	516316.75	1293605.33	данные отсутствуют	данные отсутствуют
1217	516301.99	1293595.97	данные отсутствуют	данные отсутствуют
1218	482332.09	1290157.56	данные отсутствуют	данные отсутствуют
1219	482336.2	1290178.07	данные отсутствуют	данные отсутствуют
1220	482327.75	1290179.76	данные отсутствуют	данные отсутствуют
1221	482327.15	1290158.55	данные отсутствуют	данные отсутствуют

Государственный регистратор		ФГИС ЕГРН
полное наименование должности	подпись	инициалы, фамилия

М.П.

Выписка из Единого государственного реестра недвижимости об объекте недвижимости  
**Сведения о частях земельного участка**

Земельный участок				
(вид объекта недвижимости)				
Лист № __ Раздела <b>4.2</b>		Всего листов раздела <b>4.2</b> : __		Всего разделов: __
Всего листов выписки: __				
<b>16.03.2021 № 99/2021/381407280</b>				
Кадастровый номер:			<b>47:01:0000000:50785</b>	
Сведения о характерных точках границы части (частей) земельного участка				
Учетный номер части: 8				
Система координат: МСК 53 (Зона-2)				
Зона №				
Номер точки	Координаты, м		Описание закрепления на местности	Средняя квадратическая погрешность определения координат характерных точек границы части земельного участка, м
	X	Y		
1	2	3	4	5
1	483614.01	1294988.03	данные отсутствуют	данные отсутствуют
2	483586.03	1295003.62	данные отсутствуют	данные отсутствуют
3	483586	1294999.79	данные отсутствуют	данные отсутствуют
4	483586.03	1294969.27	данные отсутствуют	данные отсутствуют
5	483614.05	1294953.67	данные отсутствуют	данные отсутствуют
6	516485.46	1293676.23	данные отсутствуют	данные отсутствуют
7	516505.16	1293686.55	данные отсутствуют	данные отсутствуют
8	516504.54	1293706.98	данные отсутствуют	данные отсутствуют
9	516501.72	1293713.63	данные отсутствуют	данные отсутствуют
10	516498.81	1293714.81	данные отсутствуют	данные отсутствуют
11	516484.96	1293707.46	данные отсутствуют	данные отсутствуют
12	516484.54	1293706.36	данные отсутствуют	данные отсутствуют
13	516037.02	1293591.58	данные отсутствуют	данные отсутствуют
14	516037.05	1293593.68	данные отсутствуют	данные отсутствуют
15	516014.73	1293608.18	данные отсутствуют	данные отсутствуют
16	515989.71	1293624.54	данные отсутствуют	данные отсутствуют
Государственный регистратор			ФГИС ЕГРН	
полное наименование должности			подпись	
			инициалы, фамилия	

М.П.

Выписка из Единого государственного реестра недвижимости об объекте недвижимости  
**Сведения о частях земельного участка**

<b>Земельный участок</b>			
<small>(вид объекта недвижимости)</small>			
Лист № ___ Раздела <b>4.2</b>	Всего листов раздела <b>4.2</b> : ___	Всего разделов: ___	Всего листов выписки: ___
<b>16.03.2021 № 99/2021/381407280</b>			
Кадастровый номер:		<b>47:01:0000000:50785</b>	

Номер точки	Координаты, м		Описание закрепления на местности	Средняя квадратическая погрешность определения координат характерных точек границы части земельного участка, м
	X	Y		
1	2	3	4	5
17	515982.22	1293625.97	данные отсутствуют	данные отсутствуют
18	515980.78	1293624.99	данные отсутствуют	данные отсутствуют
19	516031.6	1293593.92	данные отсутствуют	данные отсутствуют
20	482671.77	1293184.94	данные отсутствуют	данные отсутствуют
21	482675.6	1293189.6	данные отсутствуют	данные отсутствуют
21	482675.6	1293189.6	данные отсутствуют	данные отсутствуют
22	482685.76	1293201.95	данные отсутствуют	данные отсутствуют
23	482670.49	1293216.09	данные отсутствуют	данные отсутствуют
24	482656.63	1293198.96	данные отсутствуют	данные отсутствуют
25	515567.05	1293837.89	данные отсутствуют	данные отсутствуют
26	515590.13	1293844.35	данные отсутствуют	данные отсутствуют
27	515582.73	1293848.04	данные отсутствуют	данные отсутствуют
28	515575.96	1293845.77	данные отсутствуют	данные отсутствуют
29	515563	1293835.49	данные отсутствуют	данные отсутствуют
30	515416.7	1293713.53	данные отсутствуют	данные отсутствуют
31	515453.45	1293734.41	данные отсутствуют	данные отсутствуют
32	515474.7	1293749.5	данные отсутствуют	данные отсутствуют

Государственный регистратор		ФГИС ЕГРН
полное наименование должности	подпись	инициалы, фамилия

М.П.

Выписка из Единого государственного реестра недвижимости об объекте недвижимости  
**Сведения о частях земельного участка**

<b>Земельный участок</b>			
(вид объекта недвижимости)			
Лист № ____ Раздела <b>4.2</b>	Всего листов раздела <b>4.2</b> : ____	Всего разделов: ____	Всего листов выписки: ____
<b>16.03.2021 № 99/2021/381407280</b>			
Кадастровый номер:		<b>47:01:0000000:50785</b>	

Номер точки	Координаты, м		Описание закрепления на местности	Средняя квадратическая погрешность определения координат характерных точек границы части земельного участка, м
	X	Y		
1	2	3	4	5
33	515512.55	1293795.29	данные отсутствуют	данные отсутствуют
34	515512.9	1293795.66	данные отсутствуют	данные отсутствуют
35	515484.68	1293773.1	данные отсутствуют	данные отсутствуют
36	515437.79	1293735.72	данные отсутствуют	данные отсутствуют
37	515397.61	1293703.62	данные отсутствуют	данные отсутствуют
38	514260.15	1293090.81	данные отсутствуют	данные отсутствуют
39	514282.37	1293095.34	данные отсутствуют	данные отсутствуют
40	514231.17	1293100.1	данные отсутствуют	данные отсутствуют
41	514166.17	1293105.22	данные отсутствуют	данные отсутствуют
42	514103.81	1293110.05	данные отсутствуют	данные отсутствуют
43	514079.6	1293112.22	данные отсутствуют	данные отсутствуют
44	514154.45	1293094.58	данные отсутствуют	данные отсутствуют
45	514182.75	1293091.01	данные отсутствуют	данные отсутствуют
45	514182.75	1293091.01	данные отсутствуют	данные отсутствуют
45	514182.75	1293091.01	данные отсутствуют	данные отсутствуют
46	506992.19	1291643.32	данные отсутствуют	данные отсутствуют
47	507040.42	1291656.99	данные отсутствуют	данные отсутствуют

Государственный регистратор		ФГИС ЕГРН
полное наименование должности	подпись	инициалы, фамилия

М.П.

Выписка из Единого государственного реестра недвижимости об объекте недвижимости  
**Сведения о частях земельного участка**

1800

<b>Земельный участок</b>			
(вид объекта недвижимости)			
Лист № ____ Раздела <b>4.2</b>	Всего листов раздела <b>4.2</b> : ____	Всего разделов: ____	Всего листов выписки: ____
<b>16.03.2021 № 99/2021/381407280</b>			
Кадастровый номер:		<b>47:01:0000000:50785</b>	

Номер точки	Координаты, м		Описание закрепления на местности	Средняя квадратическая погрешность определения координат характерных точек границы части земельного участка, м
	X	Y		
1	2	3	4	5
48	507032.21	1291679.67	данные отсутствуют	данные отсутствуют
49	506983.81	1291666.49	данные отсутствуют	данные отсутствуют
50	482714.02	1293235.37	данные отсутствуют	данные отсутствуют
51	482744.74	1293270.7	данные отсутствуют	данные отсутствуют
51	482744.74	1293270.7	данные отсутствуют	данные отсутствуют
52	482746.59	1293273.35	данные отсутствуют	данные отсутствуют
53	482734.28	1293284.7	данные отсутствуют	данные отсутствуют
54	482726.1	1293275.83	данные отсутствуют	данные отсутствуют
55	482699.49	1293248.75	данные отсутствуют	данные отсутствуют
56	484084.19	1286682.61	данные отсутствуют	данные отсутствуют
57	484088.53	1286686.81	данные отсутствуют	данные отсутствуют
58	484094.29	1286687.35	данные отсутствуют	данные отсутствуют
59	484102.82	1286687.72	данные отсутствуют	данные отсутствуют
60	484109.77	1286687.59	данные отсутствуют	данные отсутствуют
61	484111.96	1286688.29	данные отсутствуют	данные отсутствуют
62	484112.75	1286688.63	данные отсутствуют	данные отсутствуют
63				



Выписка из Единого государственного реестра недвижимости об объекте недвижимости  
Сведения о характеристиках объекта недвижимости

На основании запроса от 15.03.2021 г., поступившего на рассмотрение 16.03.2021 г., сообщаем, что согласно записям Единого государственного реестра недвижимости:

<b>Земельный участок</b>			
(вид объекта недвижимости)			
Лист № ___ Раздела <b>1</b>	Всего листов раздела <b>1</b> : ___	Всего разделов: ___	Всего листов выписки: ___
<b>16.03.2021 № 99/2021/381435449</b>			
Кадастровый номер:		<b>47:01:0000000:51165</b>	

Номер кадастрового квартала:	47:01:0000000
Дата присвоения кадастрового номера:	10.07.2018
Ранее присвоенный государственный учетный номер:	данные отсутствуют
Адрес:	Ленинградская область, Выборгский район, Рошинское лесничество, Приморское участковое лесничество, квартал №156 выделы 1, 2, 3, части выделов 4, 5, 6, 7, 8, 10, 11, 12, квартал № 157 выдел 15, части выделов 2, 3, 4, 6, 7, 11, 14, 18, 51 – категория защитных лесов: леса, выполняющие функции защиты природных и иных объектов (защитные полосы лесов, расположенные вдоль железнодорожных путей общего пользования, федеральных автомобильных дорог общего пользования, автомобильных дорог общего пользования, находящихся в собственности субъекта РФ). Приморское участковое лесничество, квартал № 157 части выделов 19, 24, 28, 32, 36, 43, 45, квартал № 158 выделы 17, 35, 36, части выделов 4, 10, 21, 29, 29.1, 32, 32.1, 33, 34, квартал № 159 выделы 1, 5, 6, 6.1, 12, 13, 16, 19, 20, 23, 25, 27, части выделов 2, 7, 14, 21, 26, 28, квартал № 161 выделы 2, 3, 8, 9, части выделов 4, 10, 11, 13, 14 – категория защитных лесов: ценные леса (запретные полосы лесов, расположенные вдоль водных объектов).
Площадь:	710200 +/- 173.91 кв. м
Кадастровая стоимость, руб.:	2478598
Кадастровые номера расположенных в пределах земельного участка объектов недвижимости:	данные отсутствуют
Кадастровые номера объектов недвижимости, из которых образован объект недвижимости:	47:01:0000000:501
Кадастровые номера образованных объектов недвижимости:	данные отсутствуют
Сведения о включении объекта недвижимости в состав предприятия как имущественного комплекса:	

Государственный регистратор		ФГИС ЕГРН
полное наименование должности	подпись	инициалы, фамилия

Выписка из Единого государственного реестра недвижимости об объекте недвижимости  
**Сведения о характеристиках объекта недвижимости**

<b>Земельный участок</b>			
(вид объекта недвижимости)			
Лист № ___ Раздела <b>1</b>	Всего листов раздела <b>1</b> : ___	Всего разделов: ___	Всего листов выписки: ___
<b>16.03.2021 № 99/2021/381435449</b>			
Кадастровый номер:		<b>47:01:0000000:51165</b>	

Категория земель:	Земли промышленности, энергетики, транспорта, связи, радиовещания, телевидения, информатики, земли для обеспечения космической деятельности, земли обороны, безопасности и земли иного специального назначения
Виды разрешенного использования:	Для размещения иных обслуживающих сооружений и объектов
Сведения о кадастровом инженере:	Лунёва Марина Ивановна №78-15-1021
Сведения о лесах, водных объектах и об иных природных объектах, расположенных в пределах земельного участка:	Лес (Целевое назначение (категория) лесов: Защитные леса)
Сведения о том, что земельный участок полностью или частично расположен в границах зоны с особыми условиями использования территории или территории объекта культурного наследия	данные отсутствуют
Сведения о том, что земельный участок расположен в границах особой экономической зоны, территории опережающего социально-экономического развития, зоны территориального развития в Российской Федерации, игровой зоны:	данные отсутствуют
Сведения о том, что земельный участок расположен в границах особо охраняемой природной территории, охотничьих угодий, лесничеств, лесопарков:	данные отсутствуют
Сведения о результатах проведения государственного земельного надзора:	данные отсутствуют
Сведения о расположении земельного участка в границах территории, в отношении которой утвержден проект межевания территории:	данные отсутствуют

Государственный регистратор		ФГИС ЕГРН
полное наименование должности	подпись	инициалы, фамилия

М.П.

Выписка из Единого государственного реестра недвижимости об объекте недвижимости  
**Сведения о характеристиках объекта недвижимости**

<b>Земельный участок</b>			
(вид объекта недвижимости)			
Лист № ___ Раздела <b>1</b>	Всего листов раздела <b>1</b> : ___	Всего разделов: ___	Всего листов выписки: ___
<b>16.03.2021 № 99/2021/381435449</b>			
Кадастровый номер:		<b>47:01:0000000:51165</b>	

Условный номер земельного участка:	данные отсутствуют
Сведения о принятии акта и (или) заключении договора, предусматривающих предоставление в соответствии с земельным законодательством исполнительным органом государственной власти или органом местного самоуправления находящегося в государственной или муниципальной собственности земельного участка для строительства наемного дома социального использования или наемного дома коммерческого использования:	данные отсутствуют
Сведения о том, что земельный участок или земельные участки образованы на основании решения об изъятии земельного участка и (или) расположенного на нем объекта недвижимости для государственных или муниципальных нужд:	данные отсутствуют
Сведения о том, что земельный участок образован из земель или земельного участка, государственная собственность на которые не разграничена:	данные отсутствуют
Сведения о наличии земельного спора о местоположении границ земельных участков:	данные отсутствуют
Статус записи об объекте недвижимости:	Сведения об объекте недвижимости имеют статус "актуальные"
Особые отметки:	Граница земельного участка не установлена в соответствии с требованиями земельного законодательства. Сведения о видах разрешенного использования, площади имеют статус «Актуальные незасвидетельствованные». Право (ограничение права, обременение объекта недвижимости) зарегистрировано на данный объект недвижимости с видами разрешенного использования отсутствует, площадью 710200 кв.м. Сведения необходимые для заполнения раздела 3.1 отсутствуют. Сведения необходимые для заполнения раздела 3.2 отсутствуют.
Получатель выписки:	Кононович Екатерина Юрьевна

Государственный регистратор		ФГИС ЕГРН
полное наименование должности	подпись	инициалы, фамилия

М.П.

Выписка из Единого государственного реестра недвижимости об объекте недвижимости  
**Сведения о зарегистрированных правах**

<b>Земельный участок</b>		
(вид объекта недвижимости)		
Лист № __ Раздела <u>2</u>	Всего листов раздела <u>2</u> : __	Всего разделов: __
Всего листов выписки: __		
<b>16.03.2021 № 99/2021/381435449</b>		
Кадастровый номер:		<b>47:01:0000000:51165</b>
1. Правообладатель (правообладатели):	1.1.	Российская Федерация
2. Вид, номер и дата государственной регистрации права:	2.1.	Собственность, № 47:01:0000000:51165-47/001/2018-1 от 10.07.2018
3. Ограничение прав и обременение объекта недвижимости:		
3.1.1.	вид:	Аренда (в том числе, субаренда)
	дата государственной регистрации:	22.08.2018
	номер государственной регистрации:	47:01:0000000:51165-47/001/2018-4
	срок, на который установлено ограничение прав и обременение объекта недвижимости:	с 22.08.2018 на 49 лет
	лицо, в пользу которого установлено ограничение прав и обременение объекта недвижимости:	Общество с ограниченной ответственностью "Приморский универсально-перегрузочный комплекс", ИНН: 4707038253
	основание государственной регистрации:	'Договор аренды лесного участка для строительства, реконструкции, эксплуатации линейных объектов' №1120/ДС-2018-08 от 09.08.2018
Государственный регистратор		ФГИС ЕГРН
полное наименование должности	подпись	инициалы, фамилия

М.П.

<b>Земельный участок</b>			
(вид объекта недвижимости)			
Лист № ___ Раздела <b>2</b>	Всего листов раздела <b>2</b> : ___	Всего разделов: ___	Всего листов выписки: ___
<b>16.03.2021 № 99/2021/381435449</b>			
Кадастровый номер:		<b>47:01:0000000:51165</b>	

1.	Правообладатель (правообладатели):	1.2.	данные о правообладателе отсутствуют
2.	Вид, номер и дата государственной регистрации права:	2.2.	не зарегистрировано
Ограничение прав и обременение объекта недвижимости:			
3.	3.2.1.	вид:	Аренда (в том числе, субаренда)
		дата государственной регистрации:	10.07.2018
		номер государственной регистрации:	47:01:0000000:51165-47/001/2018-2
		срок, на который установлено ограничение прав и обременение объекта недвижимости:	с 08.05.2009 24.04.2045
		лицо, в пользу которого установлено ограничение прав и обременение объекта недвижимости:	Общество с ограниченной ответственностью "Конгломерант", ИНН: 4704020642
		основание государственной регистрации:	'Дополнительное соглашение от 05.06.2009 к договору аренды лесного участка от 26.12.2008 № 2-2008-12-264-3' от 05.06.2009; 'Договор аренды лесного участка' №2-2008-12-264-3 от 26.12.2008; 'Дополнительное соглашение' от 07.12.2015; 'Дополнительное соглашение к договору аренды лесного участка от 26.12.2008 №2-2008-12-264-3' от 17.04.2013; 'Дополнительное соглашение' от 21.05.2013; 'Дополнительное соглашение' от 19.03.2013; 'Дополнительное соглашение к договору аренды лесного участка от 26 декабря 2008 года №2-2008-12-264-3' от 21.09.2015; 'Дополнительное соглашение от 10.11.2014 к договору аренды лесного участка от 26.12.2008 №2-2008-12-264-3' от 10.11.2014; 'Дополнительное соглашение от 11.11.2014 к договору аренды лесного участка от 26.12.2008 №2-2008-12-264-3' от 11.11.2014; 'Дополнительное соглашение' от 22.08.2014; 'Дополнительное соглашение к договору аренды лесного участка от 26 декабря 2008 года 2-2008-12-264-3' от 08.12.2017
4.	Договоры участия в долевом строительстве:	не зарегистрировано	
5.	Заявленные в судебном порядке права требования:	данные отсутствуют	
6.	Сведения о возражении в отношении зарегистрированного права:	данные отсутствуют	
7.	Сведения о наличии решения об изъятии объекта недвижимости для государственных и муниципальных нужд:	данные отсутствуют	
8.	Сведения о невозможности государственной регистрации без личного участия правообладателя или его законного представителя:		
9.	Правопритязания и сведения о наличии поступивших, но не рассмотренных заявлений о проведении государственной регистрации права (перехода, прекращения права), ограничения права или обременения объекта недвижимости, сделки в отношении объекта недвижимости:	данные отсутствуют	

10.	Сведения об осуществлении государственной регистрации сделки, права, ограничения права без необходимого в силу закона согласия третьего лица, органа: 1806	данные отсутствуют
11.	Сведения о невозможности государственной регистрации перехода, прекращения, ограничения права на земельный участок из земель сельскохозяйственного назначения:	

Государственный регистратор		ФГИС ЕГРН
полное наименование должности	подпись	инициалы, фамилия

М.П.

Выписка из Единого государственного реестра недвижимости об объекте недвижимости  
**Описание местоположения земельного участка**

<b>Земельный участок</b>			
(вид объекта недвижимости)			
Лист № ___ Раздела <b>3</b>	Всего листов раздела <b>3</b> : ___	Всего разделов: ___	Всего листов выписки: ___
<b>16.03.2021 № 99/2021/381435449</b>			
Кадастровый номер:		<b>47:01:0000000:51165</b>	

План (чертеж, схема) земельного участка			
Масштаб 1: данные отсутствуют	Условные обозначения:		

Государственный регистратор		ФГИС ЕГРН
полное наименование должности	подпись	инициалы, фамилия

М.П.

Выписка из Единого государственного реестра недвижимости об объекте недвижимости  
**Сведения о частях земельного участка**

1808

<b>Земельный участок</b>			
(вид объекта недвижимости)			
Лист № ___ Раздела <b>4</b>	Всего листов раздела <b>4</b> : ___	Всего разделов: ___	Всего листов выписки: ___
<b>16.03.2021 № 99/2021/381435449</b>			
Кадастровый номер:		<b>47:01:0000000:51165</b>	

План (чертеж, схема) части земельного участка	Учетный номер части: <b>47:01:0000000:51165/1</b>
	
Масштаб 1: данные отсутствуют	Условные обозначения:

Государственный регистратор		ФГИС ЕГРН
полное наименование должности	подпись	инициалы, фамилия

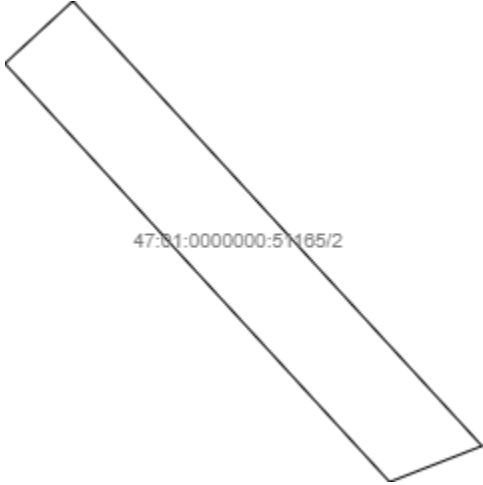
М.П.



Выписка из Единого государственного реестра недвижимости об объекте недвижимости  
**Сведения о частях земельного участка**

1809

<b>Земельный участок</b>			
(вид объекта недвижимости)			
Лист № __ Раздела <b>4</b>	Всего листов раздела <b>4</b> : __	Всего разделов: __	Всего листов выписки: __
<b>16.03.2021 № 99/2021/381435449</b>			
Кадастровый номер:		<b>47:01:0000000:51165</b>	

План (чертеж, схема) части земельного участка	Учетный номер части: <b>47:01:0000000:51165/2</b>
 <p>47:01:0000000:51165/2</p>	
Масштаб 1: данные отсутствуют	Условные обозначения:

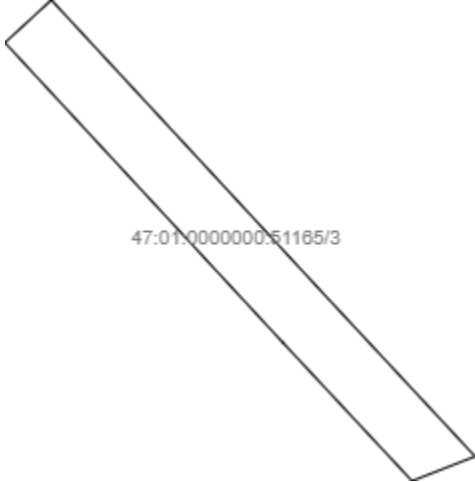
Государственный регистратор		ФГИС ЕГРН
полное наименование должности	подпись	инициалы, фамилия

М.П.

Выписка из Единого государственного реестра недвижимости об объекте недвижимости  
**Сведения о частях земельного участка**

1810

<b>Земельный участок</b>			
(вид объекта недвижимости)			
Лист № __ Раздела <b>4</b>	Всего листов раздела <b>4</b> : __	Всего разделов: __	Всего листов выписки: __
<b>16.03.2021 № 99/2021/381435449</b>			
Кадастровый номер:		<b>47:01:0000000:51165</b>	


План (чертеж, схема) части земельного участка	Учетный номер части: <b>47:01:0000000:51165/3</b>
 <p>47:01:0000000:51165/3</p>	
Масштаб 1: данные отсутствуют	Условные обозначения:

Государственный регистратор		ФГИС ЕГРН
полное наименование должности	подпись	инициалы, фамилия

М.П.

Выписка из Единого государственного реестра недвижимости об объекте недвижимости  
**Сведения о частях земельного участка**

<b>Земельный участок</b>			
(вид объекта недвижимости)			
Лист № __ Раздела <b>4</b>	Всего листов раздела <b>4</b> : __	Всего разделов: __	Всего листов выписки: __
<b>16.03.2021 № 99/2021/381435449</b>			
Кадастровый номер:		<b>47:01:0000000:51165</b>	

План (чертеж, схема) части земельного участка	Учетный номер части: <b>47:01:0000000:51165/4</b>
	
Масштаб 1: данные отсутствуют	Условные обозначения:

Государственный регистратор		ФГИС ЕГРН
полное наименование должности	подпись	инициалы, фамилия

М.П.

Выписка из Единого государственного реестра недвижимости об объекте недвижимости  
**Сведения о частях земельного участка**

<b>Земельный участок</b>			
(вид объекта недвижимости)			
Лист № __ Раздела <b>4.1</b>	Всего листов раздела <b>4.1</b> : __	Всего разделов: __	Всего листов выписки: __
<b>16.03.2021 № 99/2021/381435449</b>			
Кадастровый номер:		<b>47:01:0000000:51165</b>	

Учетный номер части	Площадь (м <sup>2</sup> )	Содержание ограничения в использовании или ограничения права на объект недвижимости или обременения объекта недвижимости
1	2	3
1	9574	Ограничения прав на земельный участок, предусмотренные статьями 56, 56.1 Земельного кодекса Российской Федерации, Карта (план) № 76022 от 03.05.2012, срок действия: 05.07.2018
2	102	Ограничения прав на земельный участок, предусмотренные статьями 56, 56.1 Земельного кодекса Российской Федерации, Карта (план) охранной зоны трубопровода № б/н от 21.09.2016, срок действия: 05.07.2018
3	155	Ограничения прав на земельный участок, предусмотренные статьями 56, 56.1 Земельного кодекса Российской Федерации, Постановление № 578 от 09.06.1995, срок действия: 10.12.2019
4	0	Ограничения прав на земельный участок, предусмотренные статьями 56, 56.1 Земельного кодекса Российской Федерации, Документ, содержащий необходимые для внесения в государственный кадастр недвижимости сведения об установлении или изменении территориальной зоны или зоны с особыми условиями использования территорий, либо об отмене установления такой зоны № PVD-0123/2020-20099 от 24.12.2020, срок действия: 25.01.2021

Государственный регистратор		ФГИС ЕГРН
полное наименование должности	подпись	инициалы, фамилия

М.П.

Выписка из Единого государственного реестра недвижимости об объекте недвижимости  
**Сведения о частях земельного участка**

Земельный участок				
(вид объекта недвижимости)				
Лист № ___ Раздела <b>4.2</b>		Всего листов раздела <b>4.2</b> : ___		Всего разделов: ___
Всего листов выписки: ___				
<b>16.03.2021 № 99/2021/381435449</b>				
Кадастровый номер:			<b>47:01:0000000:51165</b>	
Сведения о характерных точках границы части (частей) земельного участка				
Учетный номер части: 1				
Система координат: МСК 53 (Зона-2)				
Зона №				
Номер точки	Координаты, м		Описание закрепления на местности	Средняя квадратическая погрешность определения координат характерных точек границы части земельного участка, м
	X	Y		
1	2	3	4	5
1	482323.59	1292681.16	данные отсутствуют	данные отсутствуют
1	482323.59	1292681.16	данные отсутствуют	данные отсутствуют
2	482329.35	1292693.74	данные отсутствуют	данные отсутствуют
3	482311.62	1292698.63	данные отсутствуют	данные отсутствуют
4	482180.9	1292734.69	данные отсутствуют	данные отсутствуют
5	482179.25	1292729.29	данные отсутствуют	данные отсутствуют
6	482178.06	1292725.41	данные отсутствуют	данные отсутствуют
7	482162.15	1292673.27	данные отсутствуют	данные отсутствуют
8	482162.1	1292673.1	данные отсутствуют	данные отсутствуют
9	482287.21	1292638.09	данные отсутствуют	данные отсутствуют
10	482301.99	1292633.95	данные отсутствуют	данные отсутствуют
11	482198.18	1292678.55	данные отсутствуют	данные отсутствуют
12	482200.76	1292688.34	данные отсутствуют	данные отсутствуют
13	482210.32	1292685.72	данные отсутствуют	данные отсутствуют
14	482207.74	1292675.93	данные отсутствуют	данные отсутствуют
15	482729.91	1293283.28	данные отсутствуют	данные отсутствуют
Государственный регистратор			ФГИС ЕГРН	
полное наименование должности			подпись	
			инициалы, фамилия	

М.П.

Выписка из Единого государственного реестра недвижимости об объекте недвижимости  
**Сведения о частях земельного участка**

<b>Земельный участок</b>			
<small>(вид объекта недвижимости)</small>			
Лист № ____ Раздела <b>4.2</b>	Всего листов раздела <b>4.2</b> : ____	Всего разделов: ____	Всего листов выписки: ____
<b>16.03.2021 № 99/2021/381435449</b>			
Кадастровый номер:		<b>47:01:0000000:51165</b>	

Номер точки	Координаты, м		Описание закрепления на местности	Средняя квадратическая погрешность определения координат характерных точек границы части земельного участка, м
	X	Y		
1	2	3	4	5
15	482729.91	1293283.28	данные отсутствуют	данные отсутствуют
16	482732.62	1293286.23	данные отсутствуют	данные отсутствуют
17	482713.34	1293303.99	данные отсутствуют	данные отсутствуют
18	482711.78	1293299.98	данные отсутствуют	данные отсутствуют
18	482711.78	1293299.98	данные отсутствуют	данные отсутствуют
19	482755.64	1293311.29	данные отсутствуют	данные отсутствуют
20	482736.65	1293328.92	данные отсутствуют	данные отсутствуют
21	482726.67	1293338.24	данные отсутствуют	данные отсутствуют
22	482725.11	1293334.23	данные отсутствуют	данные отсутствуют
23	482733.91	1293326	данные отсутствуют	данные отсутствуют
24	482752.93	1293308.34	данные отсутствуют	данные отсутствуют
25	482810.56	1293371.09	данные отсутствуют	данные отсутствуют
26	482838.71	1293412.83	данные отсутствуют	данные отсутствуют
27	482807.37	1293440.56	данные отсутствуют	данные отсутствуют
28	482735.79	1293360.12	данные отсутствуют	данные отсутствуют
29	482734.75	1293358.99	данные отсутствуют	данные отсутствуют
30	482948.45	1293616.53	данные отсутствуют	данные отсутствуют

Государственный регистратор		ФГИС ЕГРН
полное наименование должности	подпись	инициалы, фамилия

М.П.

Выписка из Единого государственного реестра недвижимости об объекте недвижимости  
**Сведения о частях земельного участка**

<b>Земельный участок</b>			
(вид объекта недвижимости)			
Лист № ____ Раздела <b>4.2</b>	Всего листов раздела <b>4.2</b> : ____	Всего разделов: ____	Всего листов выписки: ____
<b>16.03.2021 № 99/2021/381435449</b>			
Кадастровый номер:		<b>47:01:0000000:51165</b>	

Номер точки	Координаты, м		Описание закрепления на местности	Средняя квадратическая погрешность определения координат характерных точек границы части земельного участка, м
	X	Y		
1	2	3	4	5
31	482913.61	1293631.67	данные отсутствуют	данные отсутствуют
32	482909.85	1293633.67	данные отсутствуют	данные отсутствуют
33	482885.97	1293587.4	данные отсутствуют	данные отсутствуют
34	482931.78	1293576.19	данные отсутствуют	данные отсутствуют
35	482888.86	1293485.12	данные отсутствуют	данные отсутствуют
36	482904.93	1293514.49	данные отсутствуют	данные отсутствуют
37	482893.73	1293516.96	данные отсутствуют	данные отсутствуют
38	482855.42	1293525.45	данные отсутствуют	данные отсутствуют
39	482834.88	1293474.99	данные отсутствуют	данные отсутствуют
40	482828.24	1293464.01	данные отсутствуют	данные отсутствуют
41	482826.8	1293462.4	данные отсутствуют	данные отсутствуют
42	482855.6	1293438.48	данные отсутствуют	данные отсутствуют
43	482291.25	1292606.52	данные отсутствуют	данные отсутствуют
44	482297.65	1292624.46	данные отсутствуют	данные отсутствуют
45	482338.05	1292712.76	данные отсутствуют	данные отсутствуют
46	482387.95	1292808.78	данные отсутствуют	данные отсутствуют
47	482423.2	1292872.5	данные отсутствуют	данные отсутствуют

Государственный регистратор		ФГИС ЕГРН
полное наименование должности	подпись	инициалы, фамилия

М.П.

Выписка из Единого государственного реестра недвижимости об объекте недвижимости  
**Сведения о частях земельного участка**

1816

<b>Земельный участок</b>			
(вид объекта недвижимости)			
Лист № ____ Раздела <b>4.2</b>	Всего листов раздела <b>4.2</b> : ____	Всего разделов: ____	Всего листов выписки: ____
<b>16.03.2021 № 99/2021/381435449</b>			
Кадастровый номер:		<b>47:01:0000000:51165</b>	

Номер точки	Координаты, м		Описание закрепления на местности	Средняя квадратическая погрешность определения координат характерных точек границы части земельного участка, м
	X	Y		
1	2	3	4	5
48	482447.15	1292911.47	данные отсутствуют	данные отсутствуют
49	482457.75	1292928.21	данные отсутствуют	данные отсутствуют
50	482501.5	1292997.55	данные отсутствуют	данные отсутствуют
51	482548.35	1293063.78	данные отсутствуют	данные отсутствуют
52	482578.05	1293103.17	данные отсутствуют	данные отсутствуют
53	482599.76	1293129.49	данные отсутствуют	данные отсутствуют
54	482592.11	1293130.85	данные отсутствуют	данные отсутствуют
55	482476.4	1293048.65	данные отсутствуют	данные отсутствуют
56	482460.68	1293026.43	данные отсутствуют	данные отсутствуют
57	482459.21	1293024.23	данные отсутствуют	данные отсутствуют
58	482415.49	1292954.92	данные отсутствуют	данные отсутствуют
59	482404.91	1292938.22	данные отсутствуют	данные отсутствуют
60	482404.55	1292937.65	данные отсутствуют	данные отсутствуют
61	482380.6	1292898.68	данные отсутствуют	данные отсутствуют
62	482379.9	1292897.5	данные отсутствуют	данные отсутствуют
63	482379.45	1292896.7	данные отсутствуют	данные отсутствуют
64	482344.2	1292832.98	данные отсутствуют	данные отсутствуют

Государственный регистратор		ФГИС ЕГРН
полное наименование должности	подпись	инициалы, фамилия

М.П.



Выписка из Единого государственного реестра недвижимости об объекте недвижимости  
**Сведения о частях земельного участка**

<b>Земельный участок</b>			
(вид объекта недвижимости)			
Лист № ____ Раздела <b>4.2</b>	Всего листов раздела <b>4.2</b> : ____	Всего разделов: ____	Всего листов выписки: ____
<b>16.03.2021 № 99/2021/381435449</b>			
Кадастровый номер:		<b>47:01:0000000:51165</b>	

Номер точки	Координаты, м		Описание закрепления на местности	Средняя квадратическая погрешность определения координат характерных точек границы части земельного участка, м
	X	Y		
1	2	3	4	5
65	482343.58	1292831.84	данные отсутствуют	данные отсутствуют
66	482293.68	1292735.82	данные отсутствуют	данные отсутствуют
67	482292.58	1292733.56	данные отсутствуют	данные отсутствуют
68	482278.12	1292701.96	данные отсутствуют	данные отсутствуют
69	482252.18	1292645.26	данные отсутствуют	данные отсутствуют
70	482250.56	1292641.26	данные отсутствуют	данные отсутствуют
71	482244.6	1292624.57	данные отсутствуют	данные отсутствуют
72	482229.11	1292587.48	данные отсутствуют	данные отсутствуют
73	482195.11	1292507.25	данные отсутствуют	данные отсутствуют
74	482193.98	1292504.32	данные отсутствуют	данные отсутствуют
75	482188.05	1292487.44	данные отсутствуют	данные отсутствуют
76	482201.03	1292485.1	данные отсутствуют	данные отсутствуют
77	482237.4	1292477.23	данные отсутствуют	данные отсутствуют
78	482241.15	1292487.74	данные отсутствуют	данные отсутствуют
79	482275.2	1292568.09	данные отсутствуют	данные отсутствуют

Государственный регистратор		ФГИС ЕГРН
полное наименование должности	подпись	инициалы, фамилия

М.П.

Выписка из Единого государственного реестра недвижимости об объекте недвижимости  
**Сведения о частях земельного участка**

Земельный участок					
(вид объекта недвижимости)					
Лист № ___ Раздела <b>4.2</b>		Всего листов раздела <b>4.2</b> : ___		Всего разделов: ___	Всего листов выписки: ___
<b>16.03.2021 № 99/2021/381435449</b>					
Кадастровый номер:			<b>47:01:0000000:51165</b>		
Сведения о характерных точках границы части (частей) земельного участка					
Учетный номер части: 2					
Система координат: МСК 53 (Зона-2)					
Зона №					
Номер точки	Координаты, м		Описание закрепления на местности	Средняя квадратическая погрешность определения координат характерных точек границы части земельного участка, м	
	X	Y			
1	2	3	4	5	
1	482323.59	1292681.16	данные отсутствуют	данные отсутствуют	
1	482323.59	1292681.16	данные отсутствуют	данные отсутствуют	
2	482329.35	1292693.74	данные отсутствуют	данные отсутствуют	
3	482311.62	1292698.63	данные отсутствуют	данные отсутствуют	
4	482180.9	1292734.69	данные отсутствуют	данные отсутствуют	
5	482179.25	1292729.29	данные отсутствуют	данные отсутствуют	
6	482178.06	1292725.41	данные отсутствуют	данные отсутствуют	
7	482162.15	1292673.27	данные отсутствуют	данные отсутствуют	
8	482162.1	1292673.1	данные отсутствуют	данные отсутствуют	
9	482287.21	1292638.09	данные отсутствуют	данные отсутствуют	
10	482301.99	1292633.95	данные отсутствуют	данные отсутствуют	
11	482198.18	1292678.55	данные отсутствуют	данные отсутствуют	
12	482200.76	1292688.34	данные отсутствуют	данные отсутствуют	
13	482210.32	1292685.72	данные отсутствуют	данные отсутствуют	
14	482207.74	1292675.93	данные отсутствуют	данные отсутствуют	
15	482729.91	1293283.28	данные отсутствуют	данные отсутствуют	
Государственный регистратор			ФГИС ЕГРН		
полное наименование должности			подпись		инициалы, фамилия

М.П.

Выписка из Единого государственного реестра недвижимости об объекте недвижимости  
**Сведения о частях земельного участка**

<b>Земельный участок</b>			
(вид объекта недвижимости)			
Лист № ____ Раздела <b>4.2</b>	Всего листов раздела <b>4.2</b> : ____	Всего разделов: ____	Всего листов выписки: ____
<b>16.03.2021 № 99/2021/381435449</b>			
Кадастровый номер:		<b>47:01:0000000:51165</b>	

Номер точки	Координаты, м		Описание закрепления на местности	Средняя квадратическая погрешность определения координат характерных точек границы части земельного участка, м
	X	Y		
1	2	3	4	5
15	482729.91	1293283.28	данные отсутствуют	данные отсутствуют
16	482732.62	1293286.23	данные отсутствуют	данные отсутствуют
17	482713.34	1293303.99	данные отсутствуют	данные отсутствуют
18	482711.78	1293299.98	данные отсутствуют	данные отсутствуют
18	482711.78	1293299.98	данные отсутствуют	данные отсутствуют
19	482755.64	1293311.29	данные отсутствуют	данные отсутствуют
20	482736.65	1293328.92	данные отсутствуют	данные отсутствуют
21	482726.67	1293338.24	данные отсутствуют	данные отсутствуют
22	482725.11	1293334.23	данные отсутствуют	данные отсутствуют
23	482733.91	1293326	данные отсутствуют	данные отсутствуют
24	482752.93	1293308.34	данные отсутствуют	данные отсутствуют
25	482810.56	1293371.09	данные отсутствуют	данные отсутствуют
26	482838.71	1293412.83	данные отсутствуют	данные отсутствуют
27	482807.37	1293440.56	данные отсутствуют	данные отсутствуют
28	482735.79	1293360.12	данные отсутствуют	данные отсутствуют
29	482734.75	1293358.99	данные отсутствуют	данные отсутствуют
30	482948.45	1293616.53	данные отсутствуют	данные отсутствуют

Государственный регистратор		ФГИС ЕГРН
полное наименование должности	подпись	инициалы, фамилия

М.П.

Выписка из Единого государственного реестра недвижимости об объекте недвижимости  
**Сведения о частях земельного участка**

<b>Земельный участок</b>			
(вид объекта недвижимости)			
Лист № ____ Раздела <b>4.2</b>	Всего листов раздела <b>4.2</b> : ____	Всего разделов: ____	Всего листов выписки: ____
<b>16.03.2021 № 99/2021/381435449</b>			
Кадастровый номер:		<b>47:01:0000000:51165</b>	

Номер точки	Координаты, м		Описание закрепления на местности	Средняя квадратическая погрешность определения координат характерных точек границы части земельного участка, м
	X	Y		
1	2	3	4	5
31	482913.61	1293631.67	данные отсутствуют	данные отсутствуют
32	482909.85	1293633.67	данные отсутствуют	данные отсутствуют
33	482885.97	1293587.4	данные отсутствуют	данные отсутствуют
34	482931.78	1293576.19	данные отсутствуют	данные отсутствуют
35	482888.86	1293485.12	данные отсутствуют	данные отсутствуют
36	482904.93	1293514.49	данные отсутствуют	данные отсутствуют
37	482893.73	1293516.96	данные отсутствуют	данные отсутствуют
38	482855.42	1293525.45	данные отсутствуют	данные отсутствуют
39	482834.88	1293474.99	данные отсутствуют	данные отсутствуют
40	482828.24	1293464.01	данные отсутствуют	данные отсутствуют
41	482826.8	1293462.4	данные отсутствуют	данные отсутствуют
42	482855.6	1293438.48	данные отсутствуют	данные отсутствуют
43	482291.25	1292606.52	данные отсутствуют	данные отсутствуют
44	482297.65	1292624.46	данные отсутствуют	данные отсутствуют
45	482338.05	1292712.76	данные отсутствуют	данные отсутствуют
46	482387.95	1292808.78	данные отсутствуют	данные отсутствуют
47	482423.2	1292872.5	данные отсутствуют	данные отсутствуют

Государственный регистратор		ФГИС ЕГРН
полное наименование должности	подпись	инициалы, фамилия

М.П.

Выписка из Единого государственного реестра недвижимости об объекте недвижимости  
**Сведения о частях земельного участка**

<b>Земельный участок</b>			
(вид объекта недвижимости)			
Лист № ____ Раздела <b>4.2</b>	Всего листов раздела <b>4.2</b> : ____	Всего разделов: ____	Всего листов выписки: ____
<b>16.03.2021 № 99/2021/381435449</b>			
Кадастровый номер:		<b>47:01:0000000:51165</b>	

Номер точки	Координаты, м		Описание закрепления на местности	Средняя квадратическая погрешность определения координат характерных точек границы части земельного участка, м
	X	Y		
1	2	3	4	5
48	482447.15	1292911.47	данные отсутствуют	данные отсутствуют
49	482457.75	1292928.21	данные отсутствуют	данные отсутствуют
50	482501.5	1292997.55	данные отсутствуют	данные отсутствуют
51	482548.35	1293063.78	данные отсутствуют	данные отсутствуют
52	482578.05	1293103.17	данные отсутствуют	данные отсутствуют
53	482599.76	1293129.49	данные отсутствуют	данные отсутствуют
54	482592.11	1293130.85	данные отсутствуют	данные отсутствуют
55	482476.4	1293048.65	данные отсутствуют	данные отсутствуют
56	482460.68	1293026.43	данные отсутствуют	данные отсутствуют
57	482459.21	1293024.23	данные отсутствуют	данные отсутствуют
58	482415.49	1292954.92	данные отсутствуют	данные отсутствуют
59	482404.91	1292938.22	данные отсутствуют	данные отсутствуют
60	482404.55	1292937.65	данные отсутствуют	данные отсутствуют
61	482380.6	1292898.68	данные отсутствуют	данные отсутствуют
62	482379.9	1292897.5	данные отсутствуют	данные отсутствуют
63	482379.45	1292896.7	данные отсутствуют	данные отсутствуют
64	482344.2	1292832.98	данные отсутствуют	данные отсутствуют

Государственный регистратор		ФГИС ЕГРН
полное наименование должности	подпись	инициалы, фамилия

М.П.

Выписка из Единого государственного реестра недвижимости об объекте недвижимости  
**Сведения о частях земельного участка**

<b>Земельный участок</b>			
<small>(вид объекта недвижимости)</small>			
Лист № ___ Раздела <b>4.2</b>	Всего листов раздела <b>4.2</b> : ___	Всего разделов: ___	Всего листов выписки: ___
<b>16.03.2021 № 99/2021/381435449</b>			
Кадастровый номер:		<b>47:01:0000000:51165</b>	

Номер точки	Координаты, м		Описание закрепления на местности	Средняя квадратическая погрешность определения координат характерных точек границы части земельного участка, м
	X	Y		
1	2	3	4	5
65	482343.58	1292831.84	данные отсутствуют	данные отсутствуют
66	482293.68	1292735.82	данные отсутствуют	данные отсутствуют
67	482292.58	1292733.56	данные отсутствуют	данные отсутствуют
68	482278.12	1292701.96	данные отсутствуют	данные отсутствуют
69	482252.18	1292645.26	данные отсутствуют	данные отсутствуют
70	482250.56	1292641.26	данные отсутствуют	данные отсутствуют
71	482244.6	1292624.57	данные отсутствуют	данные отсутствуют
72	482229.11	1292587.48	данные отсутствуют	данные отсутствуют
73	482195.11	1292507.25	данные отсутствуют	данные отсутствуют
74	482193.98	1292504.32	данные отсутствуют	данные отсутствуют
75	482188.05	1292487.44	данные отсутствуют	данные отсутствуют
76	482201.03	1292485.1	данные отсутствуют	данные отсутствуют
77	482237.4	1292477.23	данные отсутствуют	данные отсутствуют
78	482241.15	1292487.74	данные отсутствуют	данные отсутствуют
79	482275.2	1292568.09	данные отсутствуют	данные отсутствуют

Государственный регистратор		ФГИС ЕГРН
полное наименование должности	подпись	инициалы, фамилия

М.П.

Выписка из Единого государственного реестра недвижимости об объекте недвижимости  
**Сведения о частях земельного участка**

Земельный участок					
(вид объекта недвижимости)					
Лист № ___ Раздела <b>4.2</b>		Всего листов раздела <b>4.2</b> : ___		Всего разделов: ___	Всего листов выписки: ___
<b>16.03.2021 № 99/2021/381435449</b>					
Кадастровый номер:			<b>47:01:0000000:51165</b>		
Сведения о характерных точках границы части (частей) земельного участка					
Учетный номер части: 3					
Система координат: МСК 53 (Зона-2)					
Зона №					
Номер точки	Координаты, м		Описание закрепления на местности	Средняя квадратическая погрешность определения координат характерных точек границы части земельного участка, м	
	X	Y			
1	2	3	4	5	
1	482323.59	1292681.16	данные отсутствуют	данные отсутствуют	
1	482323.59	1292681.16	данные отсутствуют	данные отсутствуют	
2	482329.35	1292693.74	данные отсутствуют	данные отсутствуют	
3	482311.62	1292698.63	данные отсутствуют	данные отсутствуют	
4	482180.9	1292734.69	данные отсутствуют	данные отсутствуют	
5	482179.25	1292729.29	данные отсутствуют	данные отсутствуют	
6	482178.06	1292725.41	данные отсутствуют	данные отсутствуют	
7	482162.15	1292673.27	данные отсутствуют	данные отсутствуют	
8	482162.1	1292673.1	данные отсутствуют	данные отсутствуют	
9	482287.21	1292638.09	данные отсутствуют	данные отсутствуют	
10	482301.99	1292633.95	данные отсутствуют	данные отсутствуют	
11	482198.18	1292678.55	данные отсутствуют	данные отсутствуют	
12	482200.76	1292688.34	данные отсутствуют	данные отсутствуют	
13	482210.32	1292685.72	данные отсутствуют	данные отсутствуют	
14	482207.74	1292675.93	данные отсутствуют	данные отсутствуют	
15	482729.91	1293283.28	данные отсутствуют	данные отсутствуют	
Государственный регистратор			ФГИС ЕГРН		
полное наименование должности			подпись		
			инициалы, фамилия		

М.П.

Выписка из Единого государственного реестра недвижимости об объекте недвижимости  
**Сведения о частях <sup>1824</sup> земельного участка**

<b>Земельный участок</b>			
(вид объекта недвижимости)			
Лист № ___ Раздела <b>4.2</b>	Всего листов раздела <b>4.2</b> : ___	Всего разделов: ___	Всего листов выписки: ___
<b>16.03.2021 № 99/2021/381435449</b>			
Кадастровый номер:		<b>47:01:0000000:51165</b>	

Номер точки	Координаты, м		Описание закрепления на местности	Средняя квадратическая погрешность определения координат характерных точек границы части земельного участка, м
	X	Y		
1	2	3	4	5
15	482729.91	1293283.28	данные отсутствуют	данные отсутствуют
16	482732.62	1293286.23	данные отсутствуют	данные отсутствуют
17	482713.34	1293303.99	данные отсутствуют	данные отсутствуют
18	482711.78	1293299.98	данные отсутствуют	данные отсутствуют
18	482711.78	1293299.98	данные отсутствуют	данные отсутствуют
19	482755.64	1293311.29	данные отсутствуют	данные отсутствуют
20	482736.65	1293328.92	данные отсутствуют	данные отсутствуют
21	482726.67	1293338.24	данные отсутствуют	данные отсутствуют
22	482725.11	1293334.23	данные отсутствуют	данные отсутствуют
23	482733.91	1293326	данные отсутствуют	данные отсутствуют
24	482752.93	1293308.34	данные отсутствуют	данные отсутствуют
25	482810.56	1293371.09	данные отсутствуют	данные отсутствуют
26	482838.71	1293412.83	данные отсутствуют	данные отсутствуют
27	482807.37	1293440.56	данные отсутствуют	данные отсутствуют
28	482735.79	1293360.12	данные отсутствуют	данные отсутствуют
29	482734.75	1293358.99	данные отсутствуют	данные отсутствуют
30	482948.45	1293616.53	данные отсутствуют	данные отсутствуют

Государственный регистратор		ФГИС ЕГРН
полное наименование должности	подпись	инициалы, фамилия

М.П.



Выписка из Единого государственного реестра недвижимости об объекте недвижимости  
**Сведения о частях земельного участка**

<b>Земельный участок</b>			
(вид объекта недвижимости)			
Лист № ____ Раздела <b>4.2</b>	Всего листов раздела <b>4.2</b> : ____	Всего разделов: ____	Всего листов выписки: ____
<b>16.03.2021 № 99/2021/381435449</b>			
Кадастровый номер:		<b>47:01:0000000:51165</b>	

Номер точки	Координаты, м		Описание закрепления на местности	Средняя квадратическая погрешность определения координат характерных точек границы части земельного участка, м
	X	Y		
1	2	3	4	5
31	482913.61	1293631.67	данные отсутствуют	данные отсутствуют
32	482909.85	1293633.67	данные отсутствуют	данные отсутствуют
33	482885.97	1293587.4	данные отсутствуют	данные отсутствуют
34	482931.78	1293576.19	данные отсутствуют	данные отсутствуют
35	482888.86	1293485.12	данные отсутствуют	данные отсутствуют
36	482904.93	1293514.49	данные отсутствуют	данные отсутствуют
37	482893.73	1293516.96	данные отсутствуют	данные отсутствуют
38	482855.42	1293525.45	данные отсутствуют	данные отсутствуют
39	482834.88	1293474.99	данные отсутствуют	данные отсутствуют
40	482828.24	1293464.01	данные отсутствуют	данные отсутствуют
41	482826.8	1293462.4	данные отсутствуют	данные отсутствуют
42	482855.6	1293438.48	данные отсутствуют	данные отсутствуют
43	482291.25	1292606.52	данные отсутствуют	данные отсутствуют
44	482297.65	1292624.46	данные отсутствуют	данные отсутствуют
45	482338.05	1292712.76	данные отсутствуют	данные отсутствуют
46	482387.95	1292808.78	данные отсутствуют	данные отсутствуют
47	482423.2	1292872.5	данные отсутствуют	данные отсутствуют

Государственный регистратор		ФГИС ЕГРН
полное наименование должности	подпись	инициалы, фамилия

М.П.

Выписка из Единого государственного реестра недвижимости об объекте недвижимости  
**Сведения о частях земельного участка**

<b>Земельный участок</b>			
(вид объекта недвижимости)			
Лист № ____ Раздела <b>4.2</b>	Всего листов раздела <b>4.2</b> : ____	Всего разделов: ____	Всего листов выписки: ____
<b>16.03.2021 № 99/2021/381435449</b>			
Кадастровый номер:		<b>47:01:0000000:51165</b>	

Номер точки	Координаты, м		Описание закрепления на местности	Средняя квадратическая погрешность определения координат характерных точек границы части земельного участка, м
	X	Y		
1	2	3	4	5
48	482447.15	1292911.47	данные отсутствуют	данные отсутствуют
49	482457.75	1292928.21	данные отсутствуют	данные отсутствуют
50	482501.5	1292997.55	данные отсутствуют	данные отсутствуют
51	482548.35	1293063.78	данные отсутствуют	данные отсутствуют
52	482578.05	1293103.17	данные отсутствуют	данные отсутствуют
53	482599.76	1293129.49	данные отсутствуют	данные отсутствуют
54	482592.11	1293130.85	данные отсутствуют	данные отсутствуют
55	482476.4	1293048.65	данные отсутствуют	данные отсутствуют
56	482460.68	1293026.43	данные отсутствуют	данные отсутствуют
57	482459.21	1293024.23	данные отсутствуют	данные отсутствуют
58	482415.49	1292954.92	данные отсутствуют	данные отсутствуют
59	482404.91	1292938.22	данные отсутствуют	данные отсутствуют
60	482404.55	1292937.65	данные отсутствуют	данные отсутствуют
61	482380.6	1292898.68	данные отсутствуют	данные отсутствуют
62	482379.9	1292897.5	данные отсутствуют	данные отсутствуют
63	482379.45	1292896.7	данные отсутствуют	данные отсутствуют
64	482344.2	1292832.98	данные отсутствуют	данные отсутствуют

Государственный регистратор		ФГИС ЕГРН
полное наименование должности	подпись	инициалы, фамилия

М.П.

Выписка из Единого государственного реестра недвижимости об объекте недвижимости  
**Сведения о частях земельного участка**

<b>Земельный участок</b>			
(вид объекта недвижимости)			
Лист № __ Раздела <b>4.2</b>	Всего листов раздела <b>4.2</b> : __	Всего разделов: __	Всего листов выписки: __
<b>16.03.2021 № 99/2021/381435449</b>			
Кадастровый номер:		<b>47:01:0000000:51165</b>	

Номер точки	Координаты, м		Описание закрепления на местности	Средняя квадратическая погрешность определения координат характерных точек границы части земельного участка, м
	X	Y		
1	2	3	4	5
65	482343.58	1292831.84	данные отсутствуют	данные отсутствуют
66	482293.68	1292735.82	данные отсутствуют	данные отсутствуют
67	482292.58	1292733.56	данные отсутствуют	данные отсутствуют
68	482278.12	1292701.96	данные отсутствуют	данные отсутствуют
69	482252.18	1292645.26	данные отсутствуют	данные отсутствуют
70	482250.56	1292641.26	данные отсутствуют	данные отсутствуют
71	482244.6	1292624.57	данные отсутствуют	данные отсутствуют
72	482229.11	1292587.48	данные отсутствуют	данные отсутствуют
73	482195.11	1292507.25	данные отсутствуют	данные отсутствуют
74	482193.98	1292504.32	данные отсутствуют	данные отсутствуют
75	482188.05	1292487.44	данные отсутствуют	данные отсутствуют
76	482201.03	1292485.1	данные отсутствуют	данные отсутствуют
77	482237.4	1292477.23	данные отсутствуют	данные отсутствуют
78	482241.15	1292487.74	данные отсутствуют	данные отсутствуют
79	482275.2	1292568.09	данные отсутствуют	данные отсутствуют

Государственный регистратор		ФГИС ЕГРН
полное наименование должности	подпись	инициалы, фамилия

М.П.

Выписка из Единого государственного реестра недвижимости об объекте недвижимости  
**Сведения о частях земельного участка**

1828

<b>Земельный участок</b>				
(вид объекта недвижимости)				
Лист № __ Раздела <b>4.2</b>		Всего листов раздела <b>4.2</b> : __		Всего разделов: __
Всего листов выписки: __				
<b>16.03.2021 № 99/2021/381435449</b>				
Кадастровый номер:			<b>47:01:0000000:51165</b>	
Сведения о характерных точках границы части (частей) земельного участка				
Учетный номер части: 4				
Система координат: МСК 53 (Зона-2)				
Зона №				
Номер точки	Координаты, м		Описание закрепления на местности	Средняя квадратическая погрешность определения координат характерных точек границы части земельного участка, м
	X	Y		
1	2	3	4	5
1	482323.59	1292681.16	данные отсутствуют	данные отсутствуют
1	482323.59	1292681.16	данные отсутствуют	данные отсутствуют
2	482329.35	1292693.74	данные отсутствуют	данные отсутствуют
3	482311.62	1292698.63	данные отсутствуют	данные отсутствуют
4	482180.9	1292734.69	данные отсутствуют	данные отсутствуют
5	482179.25	1292729.29	данные отсутствуют	данные отсутствуют
6	482178.06	1292725.41	данные отсутствуют	данные отсутствуют
7	482162.15	1292673.27	данные отсутствуют	данные отсутствуют
8	482162.1	1292673.1	данные отсутствуют	данные отсутствуют
9	482287.21	1292638.09	данные отсутствуют	данные отсутствуют
10	482301.99	1292633.95	данные отсутствуют	данные отсутствуют
11	482198.18	1292678.55	данные отсутствуют	данные отсутствуют
12	482200.76	1292688.34	данные отсутствуют	данные отсутствуют
13	482210.32	1292685.72	данные отсутствуют	данные отсутствуют
14	482207.74	1292675.93	данные отсутствуют	данные отсутствуют
15	482729.91	1293283.28	данные отсутствуют	данные отсутствуют
Государственный регистратор			ФГИС ЕГРН	
полное наименование должности			подпись	
			инициалы, фамилия	

М.П.

Выписка из Единого государственного реестра недвижимости об объекте недвижимости  
**Сведения о частях земельного участка**

<b>Земельный участок</b>			
(вид объекта недвижимости)			
Лист № ____ Раздела <b>4.2</b>	Всего листов раздела <b>4.2</b> : ____	Всего разделов: ____	Всего листов выписки: ____
<b>16.03.2021 № 99/2021/381435449</b>			
Кадастровый номер:		<b>47:01:0000000:51165</b>	

Номер точки	Координаты, м		Описание закрепления на местности	Средняя квадратическая погрешность определения координат характерных точек границы части земельного участка, м
	X	Y		
1	2	3	4	5
15	482729.91	1293283.28	данные отсутствуют	данные отсутствуют
16	482732.62	1293286.23	данные отсутствуют	данные отсутствуют
17	482713.34	1293303.99	данные отсутствуют	данные отсутствуют
18	482711.78	1293299.98	данные отсутствуют	данные отсутствуют
18	482711.78	1293299.98	данные отсутствуют	данные отсутствуют
19	482755.64	1293311.29	данные отсутствуют	данные отсутствуют
20	482736.65	1293328.92	данные отсутствуют	данные отсутствуют
21	482726.67	1293338.24	данные отсутствуют	данные отсутствуют
22	482725.11	1293334.23	данные отсутствуют	данные отсутствуют
23	482733.91	1293326	данные отсутствуют	данные отсутствуют
24	482752.93	1293308.34	данные отсутствуют	данные отсутствуют
25	482810.56	1293371.09	данные отсутствуют	данные отсутствуют
26	482838.71	1293412.83	данные отсутствуют	данные отсутствуют
27	482807.37	1293440.56	данные отсутствуют	данные отсутствуют
28	482735.79	1293360.12	данные отсутствуют	данные отсутствуют
29	482734.75	1293358.99	данные отсутствуют	данные отсутствуют
30	482948.45	1293616.53	данные отсутствуют	данные отсутствуют

Государственный регистратор		ФГИС ЕГРН
полное наименование должности	подпись	инициалы, фамилия

М.П.

Выписка из Единого государственного реестра недвижимости об объекте недвижимости  
**Сведения о частях земельного участка**

1830

<b>Земельный участок</b>			
(вид объекта недвижимости)			
Лист № ____ Раздела <b>4.2</b>	Всего листов раздела <b>4.2</b> : ____	Всего разделов: ____	Всего листов выписки: ____
<b>16.03.2021 № 99/2021/381435449</b>			
Кадастровый номер:		<b>47:01:0000000:51165</b>	

Номер точки	Координаты, м		Описание закрепления на местности	Средняя квадратическая погрешность определения координат характерных точек границы части земельного участка, м
	X	Y		
1	2	3	4	5
31	482913.61	1293631.67	данные отсутствуют	данные отсутствуют
32	482909.85	1293633.67	данные отсутствуют	данные отсутствуют
33	482885.97	1293587.4	данные отсутствуют	данные отсутствуют
34	482931.78	1293576.19	данные отсутствуют	данные отсутствуют
35	482888.86	1293485.12	данные отсутствуют	данные отсутствуют
36	482904.93	1293514.49	данные отсутствуют	данные отсутствуют
37	482893.73	1293516.96	данные отсутствуют	данные отсутствуют
38	482855.42	1293525.45	данные отсутствуют	данные отсутствуют
39	482834.88	1293474.99	данные отсутствуют	данные отсутствуют
40	482828.24	1293464.01	данные отсутствуют	данные отсутствуют
41	482826.8	1293462.4	данные отсутствуют	данные отсутствуют
42	482855.6	1293438.48	данные отсутствуют	данные отсутствуют
43	482291.25	1292606.52	данные отсутствуют	данные отсутствуют
44	482297.65	1292624.46	данные отсутствуют	данные отсутствуют
45	482338.05	1292712.76	данные отсутствуют	данные отсутствуют
46	482387.95	1292808.78	данные отсутствуют	данные отсутствуют
47	482423.2	1292872.5	данные отсутствуют	данные отсутствуют

Государственный регистратор		ФГИС ЕГРН
полное наименование должности	подпись	инициалы, фамилия

М.П.

Выписка из Единого государственного реестра недвижимости об объекте недвижимости  
**Сведения о частях земельного участка**

<b>Земельный участок</b>			
(вид объекта недвижимости)			
Лист № ____ Раздела <b>4.2</b>	Всего листов раздела <b>4.2</b> : ____	Всего разделов: ____	Всего листов выписки: ____
<b>16.03.2021 № 99/2021/381435449</b>			
Кадастровый номер:		<b>47:01:0000000:51165</b>	

Номер точки	Координаты, м		Описание закрепления на местности	Средняя квадратическая погрешность определения координат характерных точек границы части земельного участка, м
	X	Y		
1	2	3	4	5
48	482447.15	1292911.47	данные отсутствуют	данные отсутствуют
49	482457.75	1292928.21	данные отсутствуют	данные отсутствуют
50	482501.5	1292997.55	данные отсутствуют	данные отсутствуют
51	482548.35	1293063.78	данные отсутствуют	данные отсутствуют
52	482578.05	1293103.17	данные отсутствуют	данные отсутствуют
53	482599.76	1293129.49	данные отсутствуют	данные отсутствуют
54	482592.11	1293130.85	данные отсутствуют	данные отсутствуют
55	482476.4	1293048.65	данные отсутствуют	данные отсутствуют
56	482460.68	1293026.43	данные отсутствуют	данные отсутствуют
57	482459.21	1293024.23	данные отсутствуют	данные отсутствуют
58	482415.49	1292954.92	данные отсутствуют	данные отсутствуют
59	482404.91	1292938.22	данные отсутствуют	данные отсутствуют
60	482404.55	1292937.65	данные отсутствуют	данные отсутствуют
61	482380.6	1292898.68	данные отсутствуют	данные отсутствуют
62	482379.9	1292897.5	данные отсутствуют	данные отсутствуют
63	482379.45	1292896.7	данные отсутствуют	данные отсутствуют
64	482344.2	1292832.98	данные отсутствуют	данные отсутствуют

Государственный регистратор		ФГИС ЕГРН
полное наименование должности	подпись	инициалы, фамилия

М.П.

Выписка из Единого государственного реестра недвижимости об объекте недвижимости  
**Сведения о частях земельного участка**

<b>Земельный участок</b>			
(вид объекта недвижимости)			
Лист № ____ Раздела <b>4.2</b>	Всего листов раздела <b>4.2</b> : ____	Всего разделов: ____	Всего листов выписки: ____
<b>16.03.2021 № 99/2021/381435449</b>			
Кадастровый номер:		<b>47:01:0000000:51165</b>	

Номер точки	Координаты, м		Описание закрепления на местности	Средняя квадратическая погрешность определения координат характерных точек границы части земельного участка, м
	X	Y		
1	2	3	4	5
65	482343.58	1292831.84	данные отсутствуют	данные отсутствуют
66	482293.68	1292735.82	данные отсутствуют	данные отсутствуют
67	482292.58	1292733.56	данные отсутствуют	данные отсутствуют
68	482278.12	1292701.96	данные отсутствуют	данные отсутствуют
69	482252.18	1292645.26	данные отсутствуют	данные отсутствуют
70	482250.56	1292641.26	данные отсутствуют	данные отсутствуют
71	482244.6	1292624.57	данные отсутствуют	данные отсутствуют
72	482229.11	1292587.48	данные отсутствуют	данные отсутствуют
73	482195.11	1292507.25	данные отсутствуют	данные отсутствуют
74	482193.98	1292504.32	данные отсутствуют	данные отсутствуют
75	482188.05	1292487.44	данные отсутствуют	данные отсутствуют
76	482201.03	1292485.1	данные отсутствуют	данные отсутствуют
77	482237.4	1292477.23	данные отсутствуют	данные отсутствуют
78	482241.15	1292487.74	данные отсутствуют	данные отсутствуют
79	482275.2	1292568.09	данные отсутствуют	данные отсутствуют

Государственный регистратор		ФГИС ЕГРН
полное наименование должности	подпись	инициалы, фамилия

М.П.



Выписка из Единого государственного реестра недвижимости об объекте недвижимости  
**Сведения о характеристиках объекта недвижимости**

На основании запроса от 15.03.2021 г., поступившего на рассмотрение 16.03.2021 г., сообщаем, что согласно записям Единого государственного реестра недвижимости:

<b>Земельный участок</b>			
(вид объекта недвижимости)			
Лист № ___ Раздела <b>1</b>	Всего листов раздела <b>1</b> : ___	Всего разделов: ___	Всего листов выписки: ___
<b>16.03.2021 № 99/2021/381436502</b>			
Кадастровый номер:		<b>47:01:0000000:51247</b>	

Номер кадастрового квартала:	47:01:0000000
Дата присвоения кадастрового номера:	23.10.2018
Ранее присвоенный государственный учетный номер:	Условный номер: 47-47/001-47/112/102/2018-2551
Адрес:	Ленинградская область, Выборгский район, Рошинское лесничество, Приморское участковое лесничество, квартал 153, части выделов 26, 26.1, 29, 73, выделы 28, 28.1, 33, 33.1, 34, 42, 42.2, 43, 44, 50, 50.1, 51, 51.1, 52, 59, 60, 60.1, 73.1, квартал 154, выделы 23, 28, 29, 30, 31, 32, 33, 34, 35, 36, 37, части выделов 16, 17, 18, 22, 24, 25, 26, 27, 46
Площадь:	316150 +/- 112.47кв. м
Кадастровая стоимость, руб.:	28453.5
Кадастровые номера расположенных в пределах земельного участка объектов недвижимости:	47:01:0000000:22269, 47:01:0000000:17288
Кадастровые номера объектов недвижимости, из которых образован объект недвижимости:	47:01:0000000:501
Кадастровые номера образованных объектов недвижимости:	данные отсутствуют
Сведения о включении объекта недвижимости в состав предприятия как имущественного комплекса:	

Государственный регистратор		ФГИС ЕГРН
полное наименование должности	подпись	инициалы, фамилия

М.П.

Выписка из Единого государственного реестра недвижимости об объекте недвижимости  
**Сведения о характеристиках объекта недвижимости**

<b>Земельный участок</b>			
(вид объекта недвижимости)			
Лист № __ Раздела <b>1</b>	Всего листов раздела <b>1</b> : __	Всего разделов: __	Всего листов выписки: __
<b>16.03.2021 № 99/2021/381436502</b>			
Кадастровый номер:		<b>47:01:0000000:51247</b>	

Категория земель:	Земли промышленности, энергетики, транспорта, связи, радиовещания, телевидения, информатики, земли для обеспечения космической деятельности, земли обороны, безопасности и земли иного специального назначения
Виды разрешенного использования:	Для размещения иных обслуживающих сооружений и объектов
Сведения о кадастровом инженере:	Терентьева Зульфия Хамдановна №47-15-0802
Сведения о лесах, водных объектах и об иных природных объектах, расположенных в пределах земельного участка:	Лес (Целевое назначение (категория) лесов: Защитные леса)
Сведения о том, что земельный участок полностью или частично расположен в границах зоны с особыми условиями использования территории или территории объекта культурного наследия	данные отсутствуют
Сведения о том, что земельный участок расположен в границах особой экономической зоны, территории опережающего социально-экономического развития, зоны территориального развития в Российской Федерации, игровой зоны:	данные отсутствуют
Сведения о том, что земельный участок расположен в границах особо охраняемой природной территории, охотничьих угодий, лесничеств, лесопарков:	данные отсутствуют
Сведения о результатах проведения государственного земельного надзора:	данные отсутствуют
Сведения о расположении земельного участка в границах территории, в отношении которой утвержден проект межевания территории:	данные отсутствуют

Государственный регистратор		ФГИС ЕГРН
полное наименование должности	подпись	инициалы, фамилия

М.П.

Выписка из Единого государственного реестра недвижимости об объекте недвижимости  
**Сведения о характеристиках объекта недвижимости**

<b>Земельный участок</b>			
(вид объекта недвижимости)			
Лист № __ Раздела <b>1</b>	Всего листов раздела <b>1</b> : __	Всего разделов: __	Всего листов выписки: __
<b>16.03.2021 № 99/2021/381436502</b>			
Кадастровый номер:		<b>47:01:0000000:51247</b>	

Условный номер земельного участка:	данные отсутствуют
Сведения о принятии акта и (или) заключении договора, предусматривающих предоставление в соответствии с земельным законодательством исполнительным органом государственной власти или органом местного самоуправления находящегося в государственной или муниципальной собственности земельного участка для строительства наемного дома социального использования или наемного дома коммерческого использования:	данные отсутствуют
Сведения о том, что земельный участок или земельные участки образованы на основании решения об изъятии земельного участка и (или) расположенного на нем объекта недвижимости для государственных или муниципальных нужд:	данные отсутствуют
Сведения о том, что земельный участок образован из земель или земельного участка, государственная собственность на которые не разграничена:	данные отсутствуют
Сведения о наличии земельного спора о местоположении границ земельных участков:	данные отсутствуют
Статус записи об объекте недвижимости:	Сведения об объекте недвижимости имеют статус "актуальные"
Особые отметки:	Сведения о видах разрешенного использования имеют статус «Актуальные незасвидетельствованные». Право (ограничение права, обременение объекта недвижимости) зарегистрировано на данный объект недвижимости с видами разрешенного использования отсутствует. Сведения необходимые для заполнения раздела 3.1 отсутствуют.
Получатель выписки:	Кононович Екатерина Юрьевна

Государственный регистратор		ФГИС ЕГРН
полное наименование должности	подпись	инициалы, фамилия

М.П.

Выписка из Единого государственного реестра недвижимости об объекте недвижимости  
**Сведения о зарегистрированных правах**

<b>Земельный участок</b>	
(вид объекта недвижимости)	
Лист № __ Раздела <u>2</u>	Всего листов раздела <u>2</u> : __
Всего разделов: __	
Всего листов выписки: __	
<b>16.03.2021 № 99/2021/381436502</b>	
Кадастровый номер:	<b>47:01:0000000:51247</b>
1.	Правообладатель (правообладатели):
1.1.	Российская Федерация
2.	Вид, номер и дата государственной регистрации права:
2.1.	Собственность, № 47:01:0000000:51247-47/001/2018-3 от 24.10.2018
Ограничение прав и обременение объекта недвижимости:	
3.	вид:
	Аренда (в том числе, субаренда)
	дата государственной регистрации:
	28.03.2019
	номер государственной регистрации:
	47:01:0000000:51247-47/001/2019-5
3.1.1.	срок, на который установлено ограничение прав и обременение объекта недвижимости:
с 28.03.2019 на 49 лет	
	лицо, в пользу которого установлено ограничение прав и обременение объекта недвижимости:
Общество с ограниченной ответственностью "Приморский универсально-перегрузочный комплекс", ИНН: 4707038253	
	основание государственной регистрации:
'Договор аренды (субаренды)' №1194/ДС-2019-03 от 15.03.2019, ,	
4.	Договоры участия в долевом строительстве:
	не зарегистрировано
5.	Заявленные в судебном порядке права требования:
	данные отсутствуют
6.	Сведения о возражении в отношении зарегистрированного права:
	данные отсутствуют
7.	Сведения о наличии решения об изъятии объекта недвижимости для государственных и муниципальных нужд:
	данные отсутствуют
8.	Сведения о невозможности государственной регистрации без личного участия правообладателя или его законного представителя:
9.	Правопритязания и сведения о наличии поступивших, но не рассмотренных заявлений о проведении государственной регистрации права (перехода, прекращения права), ограничения права или обременения объекта недвижимости, сделки в отношении объекта недвижимости:
	данные отсутствуют
10.	Сведения об осуществлении государственной регистрации сделки, права, ограничения права без необходимого в силу закона согласия третьего лица, органа:
	данные отсутствуют
11.	Сведения о невозможности государственной регистрации перехода, прекращения, ограничения права на земельный участок из земель сельскохозяйственного назначения:

Государственный регистратор		ФГИС ЕГРН
полное наименование должности	подпись	инициалы, фамилия

М.П.



Выписка из Единого государственного реестра недвижимости об объекте недвижимости  
**1838**  
**Описание местоположения земельного участка**

<b>Земельный участок</b>			
(вид объекта недвижимости)			
Лист № ___ Раздела <b>3</b>	Всего листов раздела <b>3</b> : ___	Всего разделов: ___	Всего листов выписки: ___
<b>16.03.2021 № 99/2021/381436502</b>			
Кадастровый номер:		<b>47:01:0000000:51247</b>	

План (чертеж, схема) земельного участка			
Масштаб 1: данные отсутствуют	Условные обозначения:		

Государственный регистратор		ФГИС ЕГРН
полное наименование должности	подпись	инициалы, фамилия

М.П.

Выписка из Единого государственного реестра недвижимости об объекте недвижимости  
**Описание местоположения земельного участка**

<b>Земельный участок</b>			
(вид объекта недвижимости)			
Лист № __ Раздела <b>3.2</b>	Всего листов раздела <b>3.2</b> : __	Всего разделов: __	Всего листов выписки: __
<b>16.03.2021 № 99/2021/381436502</b>			
Кадастровый номер:		<b>47:01:0000000:51247</b>	

Сведения о характерных точках границы земельного участка				
Система координат: МСК 53 (Зона-2)				
Зона №				
Номер точки	Координаты		Описание закрепления на местности	Средняя квадратическая погрешность определения координат характерных точек границ земельного участка, м
	X	Y		
1	2	3	4	5
1	483453.47	1293250.34	данные отсутствуют	данные отсутствуют
2	483548.2	1293786.3	данные отсутствуют	данные отсутствуют
3	483766.98	1293948.2	данные отсутствуют	данные отсутствуют
4	483753.44	1293968.52	данные отсутствуют	данные отсутствуют
5	483556.85	1293833.33	данные отсутствуют	данные отсутствуют
6	483393.17	1293720.76	данные отсутствуют	данные отсутствуют
7	483186.12	1293577.94	данные отсутствуют	данные отсутствуют
8	483067.18	1293487.66	данные отсутствуют	данные отсутствуют
9	482964.35	1293399.65	данные отсутствуют	данные отсутствуют
10	482754.33	1293183.75	данные отсутствуют	данные отсутствуют
11	482770.75	1293169.56	данные отсутствуют	данные отсутствуют
12	482784.83	1293185.8	данные отсутствуют	данные отсутствуют
13	482798.21	1293174.06	данные отсутствуют	данные отсутствуют
14	482809.98	1293187.55	данные отсутствуют	данные отсутствуют
15	482827.89	1293173.6	данные отсутствуют	данные отсутствуют

Государственный регистратор		ФГИС ЕГРН
полное наименование должности	подпись	инициалы, фамилия

М.П.

Выписка из Единого государственного реестра недвижимости об объекте недвижимости  
**Описание местоположения земельного участка**

<b>Земельный участок</b>			
(вид объекта недвижимости)			
Лист № __ Раздела <b>3.2</b>	Всего листов раздела <b>3.2</b> : __	Всего разделов: __	Всего листов выписки: __
<b>16.03.2021 № 99/2021/381436502</b>			
Кадастровый номер:		<b>47:01:0000000:51247</b>	

Сведения о характерных точках границы земельного участка				
Система координат: МСК 53 (Зона-2)				
Зона №				
Номер точки	Координаты		Описание закрепления на местности	Средняя квадратическая погрешность определения координат характерных точек границ земельного участка, м
	X	Y		
1	2	3	4	5
16	482818.41	1293161.65	данные отсутствуют	данные отсутствуют
17	482825.22	1293155.72	данные отсутствуют	данные отсутствуют
18	483018.46	1292987.44	данные отсутствуют	данные отсутствуют
19	483023.4	1292983.14	данные отсутствуют	данные отсутствуют
20	483086.48	1292986.27	данные отсутствуют	данные отсутствуют
21	483091.66	1292979.73	данные отсутствуют	данные отсутствуют

Государственный регистратор		ФГИС ЕГРН
полное наименование должности	подпись	инициалы, фамилия

М.П.



Выписка из Единого государственного реестра недвижимости об объекте недвижимости  
**Сведения о частях земельного участка**

<b>Земельный участок</b>			
(вид объекта недвижимости)			
Лист № ___ Раздела <b>4</b>	Всего листов раздела <b>4</b> : ___	Всего разделов: ___	Всего листов выписки: ___
<b>16.03.2021 № 99/2021/381436502</b>			
Кадастровый номер:		<b>47:01:0000000:51247</b>	

План (чертеж, схема) части земельного участка	Учетный номер части: <b>47:01:0000000:51247/1</b>
Масштаб 1: данные отсутствуют	Условные обозначения:

Государственный регистратор		ФГИС ЕГРН
полное наименование должности	подпись	инициалы, фамилия

М.П.

Выписка из Единого государственного реестра недвижимости об объекте недвижимости  
**Сведения о частях земельного участка**

<b>Земельный участок</b>			
(вид объекта недвижимости)			
Лист № __ Раздела <b>4</b>	Всего листов раздела <b>4</b> : __	Всего разделов: __	Всего листов выписки: __
<b>16.03.2021 № 99/2021/381436502</b>			
Кадастровый номер:		<b>47:01:0000000:51247</b>	

План (чертеж, схема) части земельного участка	Учетный номер части: <b>47:01:0000000:51247/1</b>
Масштаб 1: данные отсутствуют	Условные обозначения:

Государственный регистратор		ФГИС ЕГРН
полное наименование должности	подпись	инициалы, фамилия

М.П.

Выписка из Единого государственного реестра недвижимости об объекте недвижимости  
**Сведения о частях земельного участка**

1843

<b>Земельный участок</b>			
(вид объекта недвижимости)			
Лист № __ Раздела <b>4</b>	Всего листов раздела <b>4</b> : __	Всего разделов: __	Всего листов выписки: __
<b>16.03.2021 № 99/2021/381436502</b>			
Кадастровый номер:		<b>47:01:0000000:51247</b>	

План (чертеж, схема) части земельного участка	Учетный номер части: <b>47:01:0000000:51247/2</b>
Масштаб 1: данные отсутствуют	Условные обозначения:

Государственный регистратор		ФГИС ЕГРН
полное наименование должности	подпись	инициалы, фамилия

М.П.

Выписка из Единого государственного реестра недвижимости об объекте недвижимости  
**Сведения о частях земельного участка**

<b>Земельный участок</b>			
(вид объекта недвижимости)			
Лист № __ Раздела <b>4</b>	Всего листов раздела <b>4</b> : __	Всего разделов: __	Всего листов выписки: __
<b>16.03.2021 № 99/2021/381436502</b>			
Кадастровый номер:		<b>47:01:0000000:51247</b>	

План (чертеж, схема) части земельного участка	Учетный номер части: <b>47:01:0000000:51247/2</b>
Масштаб 1: данные отсутствуют	Условные обозначения:

Государственный регистратор		ФГИС ЕГРН
полное наименование должности	подпись	инициалы, фамилия

М.П.

Выписка из Единого государственного реестра недвижимости об объекте недвижимости  
**Сведения о частях земельного участка**

<b>Земельный участок</b>			
(вид объекта недвижимости)			
Лист № __ Раздела <b>4</b>	Всего листов раздела <b>4</b> : __	Всего разделов: __	Всего листов выписки: __
<b>16.03.2021 № 99/2021/381436502</b>			
Кадастровый номер:		<b>47:01:0000000:51247</b>	

План (чертеж, схема) части земельного участка	Учетный номер части: <b>47:01:0000000:51247/3</b>
Масштаб 1: данные отсутствуют	Условные обозначения:

Государственный регистратор		ФГИС ЕГРН
полное наименование должности	подпись	инициалы, фамилия

М.П.

Выписка из Единого государственного реестра недвижимости об объекте недвижимости  
**Сведения о частях земельного участка**

<b>Земельный участок</b>			
(вид объекта недвижимости)			
Лист № __ Раздела <b>4</b>	Всего листов раздела <b>4</b> : __	Всего разделов: __	Всего листов выписки: __
<b>16.03.2021 № 99/2021/381436502</b>			
Кадастровый номер:		<b>47:01:0000000:51247</b>	

План (чертеж, схема) части земельного участка	Учетный номер части: <b>47:01:0000000:51247/3</b>
Масштаб 1: данные отсутствуют	Условные обозначения:

Государственный регистратор		ФГИС ЕГРН
полное наименование должности	подпись	инициалы, фамилия

М.П.

Выписка из Единого государственного реестра недвижимости об объекте недвижимости  
**Сведения о частях земельного участка**

<b>Земельный участок</b>			
(вид объекта недвижимости)			
Лист № __ Раздела <b>4</b>	Всего листов раздела <b>4</b> : __	Всего разделов: __	Всего листов выписки: __
<b>16.03.2021 № 99/2021/381436502</b>			
Кадастровый номер:		<b>47:01:0000000:51247</b>	

План (чертеж, схема) части земельного участка	Учетный номер части: <b>47:01:0000000:51247/4</b>
Масштаб 1: данные отсутствуют	Условные обозначения:

Государственный регистратор		ФГИС ЕГРН
полное наименование должности	подпись	инициалы, фамилия

М.П.

Выписка из Единого государственного реестра недвижимости об объекте недвижимости  
**Сведения о частях земельного участка**

<b>Земельный участок</b>			
(вид объекта недвижимости)			
Лист № __ Раздела <b>4</b>	Всего листов раздела <b>4</b> : __	Всего разделов: __	Всего листов выписки: __
<b>16.03.2021 № 99/2021/381436502</b>			
Кадастровый номер:		<b>47:01:0000000:51247</b>	

План (чертеж, схема) части земельного участка	Учетный номер части: <b>47:01:0000000:51247/4</b>
Масштаб 1: данные отсутствуют	Условные обозначения:

Государственный регистратор		ФГИС ЕГРН
полное наименование должности	подпись	инициалы, фамилия

М.П.



Выписка из Единого государственного реестра недвижимости об объекте недвижимости  
**Сведения о частях земельного участка**

<b>Земельный участок</b>			
(вид объекта недвижимости)			
Лист № <u>    </u> Раздела <b>4.1</b>	Всего листов раздела <b>4.1</b> : <u>    </u>	Всего разделов: <u>    </u>	Всего листов выписки: <u>    </u>
<b>16.03.2021 № 99/2021/381436502</b>			
Кадастровый номер:		<b>47:01:0000000:51247</b>	

Учетный номер части	Площадь (м <sup>2</sup> )	Содержание ограничения в использовании или ограничения права на объект недвижимости или обременения объекта недвижимости
1	2	3
1	130	Ограничения прав на земельный участок, предусмотренные статьями 56, 56.1 Земельного кодекса Российской Федерации, Карта (план) № 5/2011 от 23.09.2011, срок действия: 18.10.2018
1	130	Ограничения прав на земельный участок, предусмотренные статьями 56, 56.1 Земельного кодекса Российской Федерации, Карта (план) № 5/2011 от 23.09.2011, срок действия: 18.10.2018
2	11176	Ограничения прав на земельный участок, предусмотренные статьями 56, 56.1 Земельного кодекса Российской Федерации, Карта (план) охранной зоны трубопровода № б/н от 21.09.2016, срок действия: 18.10.2018
2	11176	Ограничения прав на земельный участок, предусмотренные статьями 56, 56.1 Земельного кодекса Российской Федерации, Карта (план) охранной зоны трубопровода № б/н от 21.09.2016, срок действия: 18.10.2018
3	2225	Ограничения прав на земельный участок, предусмотренные статьями 56, 56.1 Земельного кодекса Российской Федерации, Карта (план) № № 100548 от 12.04.2013, срок действия: 18.10.2018
3	2225	Ограничения прав на земельный участок, предусмотренные статьями 56, 56.1 Земельного кодекса Российской Федерации, Карта (план) № № 100548 от 12.04.2013, срок действия: 18.10.2018
4	2197	Ограничения прав на земельный участок, предусмотренные статьями 56, 56.1 Земельного кодекса Российской Федерации, Постановление № 578 от 09.06.1995, срок действия: 10.12.2019
4	2197	Ограничения прав на земельный участок, предусмотренные статьями 56, 56.1 Земельного кодекса Российской Федерации, Постановление № 578 от 09.06.1995, срок действия: 10.12.2019

Государственный регистратор		ФГИС ЕГРН
полное наименование должности	подпись	инициалы, фамилия

М.П.

Выписка из Единого государственного реестра недвижимости об объекте недвижимости  
**Сведения о частях земельного участка**

1850

<b>Земельный участок</b>				
(вид объекта недвижимости)				
Лист № ___ Раздела <b>4.2</b>		Всего листов раздела <b>4.2</b> : ___		Всего разделов: ___
Всего листов выписки: ___				
<b>16.03.2021 № 99/2021/381436502</b>				
Кадастровый номер:			<b>47:01:0000000:51247</b>	
Сведения о характерных точках границы части (частей) земельного участка				
Учетный номер части: 1				
Система координат: МСК 53 (Зона-2)				
Зона №				
Номер точки	Координаты, м		Описание закрепления на местности	Средняя квадратическая погрешность определения координат характерных точек границы части земельного участка, м
	X	Y		
1	2	3	4	5
10	482754.33	1293183.75	данные отсутствуют	данные отсутствуют
10	482754.33	1293183.75	данные отсутствуют	данные отсутствуют
10	482754.33	1293183.75	данные отсутствуют	данные отсутствуют
10	482754.33	1293183.75	данные отсутствуют	данные отсутствуют
11	482770.75	1293169.56	данные отсутствуют	данные отсутствуют
11	482770.75	1293169.56	данные отсутствуют	данные отсутствуют
11	482770.75	1293169.56	данные отсутствуют	данные отсутствуют
11	482770.75	1293169.56	данные отсутствуют	данные отсутствуют
12	482784.83	1293185.8	данные отсутствуют	данные отсутствуют
12	482784.83	1293185.8	данные отсутствуют	данные отсутствуют
12	482784.83	1293185.8	данные отсутствуют	данные отсутствуют
12	482784.83	1293185.8	данные отсутствуют	данные отсутствуют
13	482798.21	1293174.06	данные отсутствуют	данные отсутствуют
13	482798.21	1293174.06	данные отсутствуют	данные отсутствуют
13	482798.21	1293174.06	данные отсутствуют	данные отсутствуют
13	482798.21	1293174.06	данные отсутствуют	данные отсутствуют
Государственный регистратор			ФГИС ЕГРН	
полное наименование должности			подпись	
			инициалы, фамилия	

М.П.

Выписка из Единого государственного реестра недвижимости об объекте недвижимости  
**Сведения о частях земельного участка**

<b>Земельный участок</b>			
(вид объекта недвижимости)			
Лист № ____ Раздела <b>4.2</b>	Всего листов раздела <b>4.2</b> : ____	Всего разделов: ____	Всего листов выписки: ____
<b>16.03.2021 № 99/2021/381436502</b>			
Кадастровый номер:		<b>47:01:000000:51247</b>	

Номер точки	Координаты, м		Описание закрепления на местности	Средняя квадратическая погрешность определения координат характерных точек границы части земельного участка, м
	X	Y		
1	2	3	4	5
14	482809.98	1293187.55	данные отсутствуют	данные отсутствуют
14	482809.98	1293187.55	данные отсутствуют	данные отсутствуют
15	482827.89	1293173.6	данные отсутствуют	данные отсутствуют
15	482827.89	1293173.6	данные отсутствуют	данные отсутствуют
16	482818.41	1293161.65	данные отсутствуют	данные отсутствуют
16	482818.41	1293161.65	данные отсутствуют	данные отсутствуют
16	482818.41	1293161.65	данные отсутствуют	данные отсутствуют
16	482818.41	1293161.65	данные отсутствуют	данные отсутствуют
17	482825.22	1293155.72	данные отсутствуют	данные отсутствуют
17	482825.22	1293155.72	данные отсутствуют	данные отсутствуют
17	482825.22	1293155.72	данные отсутствуют	данные отсутствуют
17	482825.22	1293155.72	данные отсутствуют	данные отсутствуют
18	483018.46	1292987.44	данные отсутствуют	данные отсутствуют
18	483018.46	1292987.44	данные отсутствуют	данные отсутствуют
19	483023.4	1292983.14	данные отсутствуют	данные отсутствуют
19	483023.4	1292983.14	данные отсутствуют	данные отсутствуют
20	483086.48	1292986.27	данные отсутствуют	данные отсутствуют

Государственный регистратор		ФГИС ЕГРН
полное наименование должности	подпись	инициалы, фамилия

М.П.

Выписка из Единого государственного реестра недвижимости об объекте недвижимости  
**Сведения о частях земельного участка**

<b>Земельный участок</b>			
(вид объекта недвижимости)			
Лист № ____ Раздела <b>4.2</b>	Всего листов раздела <b>4.2</b> : ____	Всего разделов: ____	Всего листов выписки: ____
<b>16.03.2021 № 99/2021/381436502</b>			
Кадастровый номер:		<b>47:01:0000000:51247</b>	

Номер точки	Координаты, м		Описание закрепления на местности	Средняя квадратическая погрешность определения координат характерных точек границы части земельного участка, м
	X	Y		
1	2	3	4	5
20	483086.48	1292986.27	данные отсутствуют	данные отсутствуют
21	483091.66	1292979.73	данные отсутствуют	данные отсутствуют
21	483091.66	1292979.73	данные отсутствуют	данные отсутствуют
22	482774.54	1293173.93	данные отсутствуют	данные отсутствуют
22	482774.54	1293173.93	данные отсутствуют	данные отсутствуют
23	482761.96	1293185.36	данные отсутствуют	данные отсутствуют
23	482761.96	1293185.36	данные отсутствуют	данные отсутствуют
24	482758.78	1293188.32	данные отсутствуют	данные отсутствуют
24	482758.78	1293188.32	данные отсутствуют	данные отсутствуют
25	483097.51	1292984.1	данные отсутствуют	данные отсутствуют
25	483097.51	1292984.1	данные отсутствуют	данные отсутствуют
26	483092.26	1292991.53	данные отсутствуют	данные отсутствуют
26	483092.26	1292991.53	данные отсутствуют	данные отсутствуют
27	483038.69	1293000.77	данные отсутствуют	данные отсутствуют
27	483038.69	1293000.77	данные отсутствуют	данные отсутствуют
28	482908.7	1293128.21	данные отсутствуют	данные отсутствуют
28	482908.7	1293128.21	данные отсутствуют	данные отсутствуют
Государственный регистратор				ФГИС ЕГРН
полное наименование должности			подпись	инициалы, фамилия

М.П.

Выписка из Единого государственного реестра недвижимости об объекте недвижимости  
**Сведения о частях земельного участка**

<b>Земельный участок</b>			
(вид объекта недвижимости)			
Лист № ____ Раздела <b>4.2</b>	Всего листов раздела <b>4.2</b> : ____	Всего разделов: ____	Всего листов выписки: ____
<b>16.03.2021 № 99/2021/381436502</b>			
Кадастровый номер:		<b>47:01:0000000:51247</b>	

Номер точки	Координаты, м		Описание закрепления на местности	Средняя квадратическая погрешность определения координат характерных точек границы части земельного участка, м
	X	Y		
1	2	3	4	5
29	482826.82	1293199.45	данные отсутствуют	данные отсутствуют
29	482826.82	1293199.45	данные отсутствуют	данные отсутствуют
30	482796.64	1293227.25	данные отсутствуют	данные отсутствуют
30	482796.64	1293227.25	данные отсутствуют	данные отсутствуют
31	482761.76	1293191.39	данные отсутствуют	данные отсутствуют
31	482761.76	1293191.39	данные отсутствуют	данные отсутствуют
32	482777.28	1293177.09	данные отсутствуют	данные отсутствуют
32	482777.28	1293177.09	данные отсутствуют	данные отсутствуют
33	483094.05	1292981.52	данные отсутствуют	данные отсутствуют
33	483094.05	1292981.52	данные отсутствуют	данные отсутствуют
34	483141.29	1293016.85	данные отсутствуют	данные отсутствуют
34	483141.29	1293016.85	данные отсутствуют	данные отсутствуют
35	483134.61	1293017.16	данные отсутствуют	данные отсутствуют
35	483134.61	1293017.16	данные отсутствуют	данные отсутствуют
36	483131.57	1293016.8	данные отсутствуют	данные отсутствуют
36	483131.57	1293016.8	данные отсутствуют	данные отсутствуют
37	483128.18	1293014.89	данные отсутствуют	данные отсутствуют

Государственный регистратор		ФГИС ЕГРН
полное наименование должности	подпись	инициалы, фамилия

М.П.

Выписка из Единого государственного реестра недвижимости об объекте недвижимости  
**Сведения о частях земельного участка**

<b>Земельный участок</b>			
(вид объекта недвижимости)			
Лист № ____ Раздела <b>4.2</b>	Всего листов раздела <b>4.2</b> : ____	Всего разделов: ____	Всего листов выписки: ____
<b>16.03.2021 № 99/2021/381436502</b>			
Кадастровый номер:		<b>47:01:0000000:51247</b>	

Номер точки	Координаты, м		Описание закрепления на местности	Средняя квадратическая погрешность определения координат характерных точек границы части земельного участка, м
	X	Y		
1	2	3	4	5
37	483128.18	1293014.89	данные отсутствуют	данные отсутствуют
38	483100.09	1292994.17	данные отсутствуют	данные отсутствуют
38	483100.09	1292994.17	данные отсутствуют	данные отсутствуют
39	483096.95	1292990.5	данные отсутствуют	данные отсутствуют
39	483096.95	1292990.5	данные отсутствуют	данные отсутствуют
40	482901.4	1293095.47	данные отсутствуют	данные отсутствуют
40	482901.4	1293095.47	данные отсутствуют	данные отсутствуют
41	482844.52	1293151.25	данные отсутствуют	данные отсутствуют
41	482844.52	1293151.25	данные отсутствуют	данные отсутствуют
42	482824.07	1293168.78	данные отсутствуют	данные отсутствуют
42	482824.07	1293168.78	данные отсутствуют	данные отсутствуют
43	482955.36	1293042.39	данные отсутствуют	данные отсутствуют
43	482955.36	1293042.39	данные отсутствуют	данные отсутствуют
44	482806.64	1293183.72	данные отсутствуют	данные отсутствуют
44	482806.64	1293183.72	данные отсутствуют	данные отсутствуют
45	482778.1	1293208.19	данные отсутствуют	данные отсутствуют
45	482778.1	1293208.19	данные отсутствуют	данные отсутствуют

Государственный регистратор		ФГИС ЕГРН
полное наименование должности	подпись	инициалы, фамилия

М.П.

Выписка из Единого государственного реестра недвижимости об объекте недвижимости  
**Сведения о частях земельного участка**

1855

<b>Земельный участок</b>			
(вид объекта недвижимости)			
Лист № ____ Раздела <b>4.2</b>	Всего листов раздела <b>4.2</b> : ____	Всего разделов: ____	Всего листов выписки: ____
<b>16.03.2021 № 99/2021/381436502</b>			
Кадастровый номер:		<b>47:01:0000000:51247</b>	

Номер точки	Координаты, м		Описание закрепления на местности	Средняя квадратическая погрешность определения координат характерных точек границы части земельного участка, м
	X	Y		
1	2	3	4	5
46	483091.19	1292990.34	данные отсутствуют	данные отсутствуют
46	483091.19	1292990.34	данные отсутствуют	данные отсутствуют
47	483101.04	1292990.86	данные отсутствуют	данные отсутствуют
47	483101.04	1292990.86	данные отсутствуют	данные отсутствуют
48	483108.18	1292994.15	данные отсутствуют	данные отсутствуют
48	483108.18	1292994.15	данные отсутствуют	данные отсутствуют
49	483123.88	1293006.25	данные отсутствуют	данные отсутствуют
49	483123.88	1293006.25	данные отсутствуют	данные отсутствуют
50	483124.99	1293004.66	данные отсутствуют	данные отсутствуют
50	483124.99	1293004.66	данные отсутствуют	данные отсутствуют
51	483128.19	1293007.05	данные отсутствуют	данные отсутствуют
51	483128.19	1293007.05	данные отсутствуют	данные отсутствуют
52	483127.27	1293008.37	данные отсутствуют	данные отсутствуют
52	483127.27	1293008.37	данные отсутствуют	данные отсутствуют
53	483133.98	1293013.25	данные отсутствуют	данные отсутствуют
53	483133.98	1293013.25	данные отсутствуют	данные отсутствуют
54	483138.01	1293014.4	данные отсутствуют	данные отсутствуют

Государственный регистратор		ФГИС ЕГРН
полное наименование должности	подпись	инициалы, фамилия

М.П.

Выписка из Единого государственного реестра недвижимости об объекте недвижимости  
**Сведения о частях земельного участка**

1856

<b>Земельный участок</b>			
(вид объекта недвижимости)			
Лист № ____ Раздела <b>4.2</b>	Всего листов раздела <b>4.2</b> : ____	Всего разделов: ____	Всего листов выписки: ____
<b>16.03.2021 № 99/2021/381436502</b>			
Кадастровый номер:		<b>47:01:0000000:51247</b>	

Номер точки	Координаты, м		Описание закрепления на местности	Средняя квадратическая погрешность определения координат характерных точек границы части земельного участка, м
	X	Y		
1	2	3	4	5
54	483138.01	1293014.4	данные отсутствуют	данные отсутствуют
55	483144.4	1293019.17	данные отсутствуют	данные отсутствуют
55	483144.4	1293019.17	данные отсутствуют	данные отсутствуют
56	483137.65	1293018.44	данные отсутствуют	данные отсутствуют
56	483137.65	1293018.44	данные отсутствуют	данные отсутствуют
57	483132.21	1293016.92	данные отсутствуют	данные отсутствуют
57	483132.21	1293016.92	данные отсутствуют	данные отсутствуют
58	483125.32	1293011.88	данные отсутствуют	данные отсутствуют
58	483125.32	1293011.88	данные отсутствуют	данные отсутствуют
59	483123.39	1293010.66	данные отсутствуют	данные отсутствуют
59	483123.39	1293010.66	данные отсутствуют	данные отсутствуют
60	483121.18	1293009.27	данные отсутствуют	данные отсутствуют
60	483121.18	1293009.27	данные отсутствуют	данные отсутствуют
61	483106.1	1292997.61	данные отсутствуют	данные отсутствуют
61	483106.1	1292997.61	данные отсутствуют	данные отсутствуют
62	483100.07	1292994.82	данные отсутствуют	данные отсутствуют
62	483100.07	1292994.82	данные отсутствуют	данные отсутствуют

Государственный регистратор		ФГИС ЕГРН
полное наименование должности	подпись	инициалы, фамилия

М.П.



Выписка из Единого государственного реестра недвижимости об объекте недвижимости  
**Сведения о частях земельного участка**

1857

<b>Земельный участок</b>			
(вид объекта недвижимости)			
Лист № ____ Раздела <b>4.2</b>	Всего листов раздела <b>4.2</b> : ____	Всего разделов: ____	Всего листов выписки: ____
<b>16.03.2021 № 99/2021/381436502</b>			
Кадастровый номер:		<b>47:01:0000000:51247</b>	

Номер точки	Координаты, м		Описание закрепления на местности	Средняя квадратическая погрешность определения координат характерных точек границы части земельного участка, м
	X	Y		
1	2	3	4	5
63	483091.12	1292994.33	данные отсутствуют	данные отсутствуют
63	483091.12	1292994.33	данные отсутствуют	данные отсутствуют
64	483061.82	1292994.69	данные отсутствуют	данные отсутствуют
64	483061.82	1292994.69	данные отсутствуют	данные отсутствуют
65	483054.09	1292995.11	данные отсутствуют	данные отсутствуют
65	483054.09	1292995.11	данные отсутствуют	данные отсутствуют
66	483049.59	1292996.48	данные отсутствуют	данные отсутствуют
66	483049.59	1292996.48	данные отсутствуют	данные отсутствуют
67	483040.83	1292999.79	данные отсутствуют	данные отсутствуют
67	483040.83	1292999.79	данные отсутствуют	данные отсутствуют
68	483033.61	1293004.41	данные отсутствуют	данные отсутствуют
68	483033.61	1293004.41	данные отсутствуют	данные отсутствуют
69	483027.94	1293008.39	данные отсутствуют	данные отсутствуют
69	483027.94	1293008.39	данные отсутствуют	данные отсутствуют
70	483022.95	1293011.96	данные отсутствуют	данные отсутствуют
70	483022.95	1293011.96	данные отсутствуют	данные отсутствуют
71	483013.49	1293020.83	данные отсутствуют	данные отсутствуют

Государственный регистратор		ФГИС ЕГРН
полное наименование должности	подпись	инициалы, фамилия

М.П.

Выписка из Единого государственного реестра недвижимости об объекте недвижимости  
**Сведения о частях земельного участка**

<b>Земельный участок</b>			
(вид объекта недвижимости)			
Лист № ____ Раздела <b>4.2</b>	Всего листов раздела <b>4.2</b> : ____	Всего разделов: ____	Всего листов выписки: ____
<b>16.03.2021 № 99/2021/381436502</b>			
Кадастровый номер:		<b>47:01:0000000:51247</b>	

Номер точки	Координаты, м		Описание закрепления на местности	Средняя квадратическая погрешность определения координат характерных точек границы части земельного участка, м
	X	Y		
1	2	3	4	5
71	483013.49	1293020.83	данные отсутствуют	данные отсутствуют
72	482998.55	1293035.99	данные отсутствуют	данные отсутствуют
72	482998.55	1293035.99	данные отсутствуют	данные отсутствуют
73	482962.06	1293071.48	данные отсутствуют	данные отсутствуют
73	482962.06	1293071.48	данные отсутствуют	данные отсутствуют
74	482941.5	1293094.2	данные отсутствуют	данные отсутствуют
74	482941.5	1293094.2	данные отсутствуют	данные отсутствуют
75	482939.22	1293095.15	данные отсутствуют	данные отсутствуют
75	482939.22	1293095.15	данные отсутствуют	данные отсутствуют
76	482920.12	1293113.33	данные отсутствуют	данные отсутствуют
76	482920.12	1293113.33	данные отсутствуют	данные отсутствуют
77	482898.05	1293136.91	данные отсутствуют	данные отсутствуют
77	482898.05	1293136.91	данные отсутствуют	данные отсутствуют
78	482881.87	1293152.3	данные отсутствуют	данные отсутствуют
78	482881.87	1293152.3	данные отсутствуют	данные отсутствуют
79	482881.2	1293152.9	данные отсутствуют	данные отсутствуют
79	482881.2	1293152.9	данные отсутствуют	данные отсутствуют

Государственный регистратор		ФГИС ЕГРН
полное наименование должности	подпись	инициалы, фамилия

М.П.

Выписка из Единого государственного реестра недвижимости об объекте недвижимости  
**Сведения о частях земельного участка**

<b>Земельный участок</b>			
(вид объекта недвижимости)			
Лист № ____ Раздела <b>4.2</b>	Всего листов раздела <b>4.2</b> : ____	Всего разделов: ____	Всего листов выписки: ____
<b>16.03.2021 № 99/2021/381436502</b>			
Кадастровый номер:		<b>47:01:000000:51247</b>	

Номер точки	Координаты, м		Описание закрепления на местности	Средняя квадратическая погрешность определения координат характерных точек границы части земельного участка, м
	X	Y		
1	2	3	4	5
80	482865.62	1293171.36	данные отсутствуют	данные отсутствуют
80	482865.62	1293171.36	данные отсутствуют	данные отсутствуют
81	482862.88	1293174.55	данные отсутствуют	данные отсутствуют
81	482862.88	1293174.55	данные отсутствуют	данные отсутствуют
82	482862.12	1293175.11	данные отсутствуют	данные отсутствуют
82	482862.12	1293175.11	данные отсутствуют	данные отсутствуют
83	482860.88	1293179.27	данные отсутствуют	данные отсутствуют
83	482860.88	1293179.27	данные отсутствуют	данные отсутствуют
84	482861.42	1293188.57	данные отсутствуют	данные отсутствуют
84	482861.42	1293188.57	данные отсутствуют	данные отсутствуют
85	482859.42	1293201.68	данные отсутствуют	данные отсутствуют
85	482859.42	1293201.68	данные отсутствуют	данные отсутствуют
86	482859.84	1293210.84	данные отсутствуют	данные отсутствуют
86	482859.84	1293210.84	данные отсутствуют	данные отсутствуют
87	482857.57	1293217.79	данные отсутствуют	данные отсутствуют
87	482857.57	1293217.79	данные отсутствуют	данные отсутствуют
88	482855.21	1293221.75	данные отсутствуют	данные отсутствуют

Государственный регистратор		ФГИС ЕГРН
полное наименование должности	подпись	инициалы, фамилия

М.П.

Выписка из Единого государственного реестра недвижимости об объекте недвижимости  
**Сведения о частях земельного участка**

1860

<b>Земельный участок</b>			
(вид объекта недвижимости)			
Лист № ___ Раздела <b>4.2</b>	Всего листов раздела <b>4.2</b> : ___	Всего разделов: ___	Всего листов выписки: ___
<b>16.03.2021 № 99/2021/381436502</b>			
Кадастровый номер:		<b>47:01:0000000:51247</b>	

Номер точки	Координаты, м		Описание закрепления на местности	Средняя квадратическая погрешность определения координат характерных точек границы части земельного участка, м
	X	Y		
1	2	3	4	5
88	482855.21	1293221.75	данные отсутствуют	данные отсутствуют
89	482851.7	1293226.08	данные отсутствуют	данные отсутствуют
89	482851.7	1293226.08	данные отсутствуют	данные отсутствуют
90	482842.29	1293238.45	данные отсутствуют	данные отсутствуют
90	482842.29	1293238.45	данные отсутствуют	данные отсутствуют
91	482829.42	1293248.06	данные отсутствуют	данные отсутствуют
91	482829.42	1293248.06	данные отсутствуют	данные отсутствуют
92	482823.44	1293248.89	данные отсутствуют	данные отсутствуют
92	482823.44	1293248.89	данные отсутствуют	данные отсутствуют
93	482820.54	1293251.82	данные отсутствуют	данные отсутствуют
93	482820.54	1293251.82	данные отсутствуют	данные отсутствуют
94	482817.76	1293248.95	данные отсутствуют	данные отсутствуют
94	482817.76	1293248.95	данные отсутствуют	данные отсутствуют
95	482820.09	1293246.6	данные отсутствуют	данные отсутствуют
95	482820.09	1293246.6	данные отсутствуют	данные отсутствуют
96	482817.19	1293240.59	данные отсутствуют	данные отсутствуют
96	482817.19	1293240.59	данные отсутствуют	данные отсутствуют
Государственный регистратор				ФГИС ЕГРН
полное наименование должности			подпись	инициалы, фамилия

М.П.

Выписка из Единого государственного реестра недвижимости об объекте недвижимости  
**Сведения о частях <sup>1861</sup> земельного участка**

<b>Земельный участок</b>			
(вид объекта недвижимости)			
Лист № ___ Раздела <b>4.2</b>	Всего листов раздела <b>4.2</b> : ___	Всего разделов: ___	Всего листов выписки: ___
<b>16.03.2021 № 99/2021/381436502</b>			
Кадастровый номер:		<b>47:01:000000:51247</b>	

Номер точки	Координаты, м		Описание закрепления на местности	Средняя квадратическая погрешность определения координат характерных точек границы части земельного участка, м
	X	Y		
1	2	3	4	5
97	482803.38	1293225.12	данные отсутствуют	данные отсутствуют
97	482803.38	1293225.12	данные отсутствуют	данные отсутствуют
98	482784.13	1293206.05	данные отсутствуют	данные отсутствуют
98	482784.13	1293206.05	данные отсутствуют	данные отсутствуют
99	482772.7	1293191.99	данные отсутствуют	данные отсутствуют
99	482772.7	1293191.99	данные отсутствуют	данные отсутствуют
100	482762.92	1293180.54	данные отсутствуют	данные отсутствуют
100	482762.92	1293180.54	данные отсутствуют	данные отсутствуют
101	482761.09	1293177.91	данные отсутствуют	данные отсутствуют
101	482761.09	1293177.91	данные отсутствуют	данные отсутствуют
102	482764.14	1293175.28	данные отсутствуют	данные отсутствуют
102	482764.14	1293175.28	данные отсутствуют	данные отсутствуют
103	482766.1	1293178.1	данные отсутствуют	данные отсутствуют
103	482766.1	1293178.1	данные отсутствуют	данные отсутствуют
104	482775.78	1293189.43	данные отсутствуют	данные отсутствуют
104	482775.78	1293189.43	данные отсутствуют	данные отсутствуют
105	482787.09	1293203.37	данные отсутствуют	данные отсутствуют

Государственный регистратор		ФГИС ЕГРН
полное наименование должности	подпись	инициалы, фамилия

М.П.

Выписка из Единого государственного реестра недвижимости об объекте недвижимости  
**Сведения о частях земельного участка**

<b>Земельный участок</b>			
(вид объекта недвижимости)			
Лист № ____ Раздела <b>4.2</b>	Всего листов раздела <b>4.2</b> : ____	Всего разделов: ____	Всего листов выписки: ____
<b>16.03.2021 № 99/2021/381436502</b>			
Кадастровый номер:		<b>47:01:0000000:51247</b>	

Номер точки	Координаты, м		Описание закрепления на местности	Средняя квадратическая погрешность определения координат характерных точек границы части земельного участка, м
	X	Y		
1	2	3	4	5
105	482787.09	1293203.37	данные отсутствуют	данные отсутствуют
106	482806.28	1293222.36	данные отсутствуют	данные отсутствуют
106	482806.28	1293222.36	данные отсутствуют	данные отсутствуют
107	482820.55	1293238.35	данные отсутствуют	данные отсутствуют
107	482820.55	1293238.35	данные отсутствуют	данные отсутствуют
108	482823.67	1293244.82	данные отсутствуют	данные отсутствуют
108	482823.67	1293244.82	данные отсутствуют	данные отсутствуют
109	482827.83	1293244.25	данные отсутствуют	данные отсутствуют
109	482827.83	1293244.25	данные отсутствуют	данные отсутствуют
110	482839.44	1293235.57	данные отсутствуют	данные отсутствуют
110	482839.44	1293235.57	данные отсутствуют	данные отсутствуют
111	482848.57	1293223.6	данные отсутствуют	данные отсутствуют
111	482848.57	1293223.6	данные отсутствуют	данные отсутствуют
112	482851.94	1293219.44	данные отсутствуют	данные отсутствуют
112	482851.94	1293219.44	данные отсутствуют	данные отсутствуют
113	482853.9	1293216.13	данные отсутствуют	данные отсутствуют
113	482853.9	1293216.13	данные отсутствуют	данные отсутствуют

Государственный регистратор		ФГИС ЕГРН
полное наименование должности	подпись	инициалы, фамилия

М.П.

Выписка из Единого государственного реестра недвижимости об объекте недвижимости  
**Сведения о частях земельного участка**

<b>Земельный участок</b>			
(вид объекта недвижимости)			
Лист № ___ Раздела <b>4.2</b>	Всего листов раздела <b>4.2</b> : ___	Всего разделов: ___	Всего листов выписки: ___
<b>16.03.2021 № 99/2021/381436502</b>			
Кадастровый номер:		<b>47:01:0000000:51247</b>	

Номер точки	Координаты, м		Описание закрепления на местности	Средняя квадратическая погрешность определения координат характерных точек границы части земельного участка, м
	X	Y		
1	2	3	4	5
114	482855.81	1293210.3	данные отсутствуют	данные отсутствуют
114	482855.81	1293210.3	данные отсутствуют	данные отсутствуют
115	482855.43	1293201.46	данные отсутствуют	данные отсутствуют
115	482855.43	1293201.46	данные отсутствуют	данные отсутствуют
116	482857.39	1293188.39	данные отсутствуют	данные отсутствуют
116	482857.39	1293188.39	данные отсутствуют	данные отсутствуют
117	482856.85	1293178.8	данные отсутствуют	данные отсутствуют
117	482856.85	1293178.8	данные отсутствуют	данные отсутствуют
118	482858.67	1293172.7	данные отсутствуют	данные отсутствуют
118	482858.67	1293172.7	данные отсутствуют	данные отсутствуют
119	482860.14	1293171.6	данные отсутствуют	данные отсутствуют
119	482860.14	1293171.6	данные отсутствуют	данные отсутствуют
120	482862.56	1293168.77	данные отсутствуют	данные отсутствуют
120	482862.56	1293168.77	данные отсутствуют	данные отсутствуют
121	482878.32	1293150.09	данные отсутствуют	данные отсутствуют
121	482878.32	1293150.09	данные отсутствуют	данные отсутствуют
122	482879.17	1293149.35	данные отсутствуют	данные отсутствуют

Государственный регистратор		ФГИС ЕГРН
полное наименование должности	подпись	инициалы, фамилия

М.П.

Выписка из Единого государственного реестра недвижимости об объекте недвижимости  
**Сведения о частях земельного участка**

<b>Земельный участок</b>			
<small>(вид объекта недвижимости)</small>			
Лист № ____ Раздела <b>4.2</b>	Всего листов раздела <b>4.2</b> : ____	Всего разделов: ____	Всего листов выписки: ____
<b>16.03.2021 № 99/2021/381436502</b>			
Кадастровый номер:		<b>47:01:0000000:51247</b>	

Номер точки	Координаты, м		Описание закрепления на местности	Средняя квадратическая погрешность определения координат характерных точек границы части земельного участка, м
	X	Y		
1	2	3	4	5
122	482879.17	1293149.35	данные отсутствуют	данные отсутствуют
123	482895.21	1293134.1	данные отсутствуют	данные отсутствуют
123	482895.21	1293134.1	данные отсутствуют	данные отсутствуют
124	482917.28	1293110.52	данные отсутствуют	данные отсутствуют
124	482917.28	1293110.52	данные отсутствуют	данные отсутствуют
125	482936.99	1293091.77	данные отсутствуют	данные отсутствуют
125	482936.99	1293091.77	данные отсутствуют	данные отсутствуют
126	482939.13	1293090.85	данные отсутствуют	данные отсутствуют
126	482939.13	1293090.85	данные отсутствуют	данные отсутствуют
127	482959.18	1293068.71	данные отсутствуют	данные отсутствуют
127	482959.18	1293068.71	данные отсутствуют	данные отсутствуют
128	482995.74	1293033.14	данные отсутствуют	данные отсутствуют
128	482995.74	1293033.14	данные отсутствуют	данные отсутствуют
129	483010.68	1293017.95	данные отсутствуют	данные отсутствуют
129	483010.68	1293017.95	данные отсутствуют	данные отсутствуют
130	483020.4	1293008.86	данные отсутствуют	данные отсутствуют
130	483020.4	1293008.86	данные отсутствуют	данные отсутствуют

Государственный регистратор		ФГИС ЕГРН
полное наименование должности	подпись	инициалы, фамилия

М.П.



Выписка из Единого государственного реестра недвижимости об объекте недвижимости  
**Сведения о частях земельного участка**

<b>Земельный участок</b>			
(вид объекта недвижимости)			
Лист № ___ Раздела <b>4.2</b>	Всего листов раздела <b>4.2</b> : ___	Всего разделов: ___	Всего листов выписки: ___
<b>16.03.2021 № 99/2021/381436502</b>			
Кадастровый номер:		<b>47:01:0000000:51247</b>	

Номер точки	Координаты, м		Описание закрепления на местности	Средняя квадратическая погрешность определения координат характерных точек границы части земельного участка, м
	X	Y		
1	2	3	4	5
131	483025.64	1293005.12	данные отсутствуют	данные отсутствуют
131	483025.64	1293005.12	данные отсутствуют	данные отсутствуют
132	483031.38	1293001.1	данные отсутствуют	данные отсутствуют
132	483031.38	1293001.1	данные отсутствуют	данные отсутствуют
133	483039.03	1292996.19	данные отсутствуют	данные отсутствуют
133	483039.03	1292996.19	данные отсутствуют	данные отсутствуют
134	483048.3	1292992.7	данные отсутствуют	данные отсутствуют
134	483048.3	1292992.7	данные отсутствуют	данные отсутствуют
135	483053.41	1292991.15	данные отсутствуют	данные отсутствуют
135	483053.41	1292991.15	данные отсутствуют	данные отсутствуют
136	483061.67	1292990.7	данные отсутствуют	данные отсутствуют
136	483061.67	1292990.7	данные отсутствуют	данные отсутствуют

Государственный регистратор		ФГИС ЕГРН
полное наименование должности	подпись	инициалы, фамилия

М.П.

Выписка из Единого государственного реестра недвижимости об объекте недвижимости  
**Сведения о частях земельного участка**

1866

Земельный участок					
(вид объекта недвижимости)					
Лист № ___ Раздела <b>4.2</b>		Всего листов раздела <b>4.2</b> : ___		Всего разделов: ___	Всего листов выписки: ___
<b>16.03.2021 № 99/2021/381436502</b>					
Кадастровый номер:			<b>47:01:0000000:51247</b>		
Сведения о характерных точках границы части (частей) земельного участка					
Учетный номер части: 1					
Система координат: МСК 53 (Зона-2)					
Зона №					
Номер точки	Координаты, м		Описание закрепления на местности	Средняя квадратическая погрешность определения координат характерных точек границы части земельного участка, м	
	X	Y			
1	2	3	4	5	
10	482754.33	1293183.75	данные отсутствуют	данные отсутствуют	
10	482754.33	1293183.75	данные отсутствуют	данные отсутствуют	
10	482754.33	1293183.75	данные отсутствуют	данные отсутствуют	
10	482754.33	1293183.75	данные отсутствуют	данные отсутствуют	
11	482770.75	1293169.56	данные отсутствуют	данные отсутствуют	
11	482770.75	1293169.56	данные отсутствуют	данные отсутствуют	
11	482770.75	1293169.56	данные отсутствуют	данные отсутствуют	
11	482770.75	1293169.56	данные отсутствуют	данные отсутствуют	
12	482784.83	1293185.8	данные отсутствуют	данные отсутствуют	
12	482784.83	1293185.8	данные отсутствуют	данные отсутствуют	
12	482784.83	1293185.8	данные отсутствуют	данные отсутствуют	
12	482784.83	1293185.8	данные отсутствуют	данные отсутствуют	
13	482798.21	1293174.06	данные отсутствуют	данные отсутствуют	
13	482798.21	1293174.06	данные отсутствуют	данные отсутствуют	
13	482798.21	1293174.06	данные отсутствуют	данные отсутствуют	
13	482798.21	1293174.06	данные отсутствуют	данные отсутствуют	
Государственный регистратор			ФГИС ЕГРН		
полное наименование должности			подпись		инициалы, фамилия

М.П.

Выписка из Единого государственного реестра недвижимости об объекте недвижимости  
**Сведения о частях земельного участка**

<b>Земельный участок</b>			
(вид объекта недвижимости)			
Лист № ____ Раздела <b>4.2</b>	Всего листов раздела <b>4.2</b> : ____	Всего разделов: ____	Всего листов выписки: ____
<b>16.03.2021 № 99/2021/381436502</b>			
Кадастровый номер:		<b>47:01:0000000:51247</b>	

Номер точки	Координаты, м		Описание закрепления на местности	Средняя квадратическая погрешность определения координат характерных точек границы части земельного участка, м
	X	Y		
1	2	3	4	5
14	482809.98	1293187.55	данные отсутствуют	данные отсутствуют
14	482809.98	1293187.55	данные отсутствуют	данные отсутствуют
15	482827.89	1293173.6	данные отсутствуют	данные отсутствуют
15	482827.89	1293173.6	данные отсутствуют	данные отсутствуют
16	482818.41	1293161.65	данные отсутствуют	данные отсутствуют
16	482818.41	1293161.65	данные отсутствуют	данные отсутствуют
16	482818.41	1293161.65	данные отсутствуют	данные отсутствуют
16	482818.41	1293161.65	данные отсутствуют	данные отсутствуют
17	482825.22	1293155.72	данные отсутствуют	данные отсутствуют
17	482825.22	1293155.72	данные отсутствуют	данные отсутствуют
17	482825.22	1293155.72	данные отсутствуют	данные отсутствуют
17	482825.22	1293155.72	данные отсутствуют	данные отсутствуют
18	483018.46	1292987.44	данные отсутствуют	данные отсутствуют
18	483018.46	1292987.44	данные отсутствуют	данные отсутствуют
19	483023.4	1292983.14	данные отсутствуют	данные отсутствуют
19	483023.4	1292983.14	данные отсутствуют	данные отсутствуют
20	483086.48	1292986.27	данные отсутствуют	данные отсутствуют

Государственный регистратор		ФГИС ЕГРН
полное наименование должности	подпись	инициалы, фамилия

М.П.

Выписка из Единого государственного реестра недвижимости об объекте недвижимости  
**Сведения о частях земельного участка**

1868

<b>Земельный участок</b>			
(вид объекта недвижимости)			
Лист № ____ Раздела <b>4.2</b>	Всего листов раздела <b>4.2</b> : ____	Всего разделов: ____	Всего листов выписки: ____
<b>16.03.2021 № 99/2021/381436502</b>			
Кадастровый номер:		<b>47:01:0000000:51247</b>	

Номер точки	Координаты, м		Описание закрепления на местности	Средняя квадратическая погрешность определения координат характерных точек границы части земельного участка, м
	X	Y		
1	2	3	4	5
20	483086.48	1292986.27	данные отсутствуют	данные отсутствуют
21	483091.66	1292979.73	данные отсутствуют	данные отсутствуют
21	483091.66	1292979.73	данные отсутствуют	данные отсутствуют
22	482774.54	1293173.93	данные отсутствуют	данные отсутствуют
22	482774.54	1293173.93	данные отсутствуют	данные отсутствуют
23	482761.96	1293185.36	данные отсутствуют	данные отсутствуют
23	482761.96	1293185.36	данные отсутствуют	данные отсутствуют
24	482758.78	1293188.32	данные отсутствуют	данные отсутствуют
24	482758.78	1293188.32	данные отсутствуют	данные отсутствуют
25	483097.51	1292984.1	данные отсутствуют	данные отсутствуют
25	483097.51	1292984.1	данные отсутствуют	данные отсутствуют
26	483092.26	1292991.53	данные отсутствуют	данные отсутствуют
26	483092.26	1292991.53	данные отсутствуют	данные отсутствуют
27	483038.69	1293000.77	данные отсутствуют	данные отсутствуют
27	483038.69	1293000.77	данные отсутствуют	данные отсутствуют
28	482908.7	1293128.21	данные отсутствуют	данные отсутствуют
28	482908.7	1293128.21	данные отсутствуют	данные отсутствуют

Государственный регистратор		ФГИС ЕГРН
полное наименование должности	подпись	инициалы, фамилия

М.П.

Выписка из Единого государственного реестра недвижимости об объекте недвижимости  
**Сведения о частях земельного участка**

<b>Земельный участок</b>			
(вид объекта недвижимости)			
Лист № ____ Раздела <b>4.2</b>	Всего листов раздела <b>4.2</b> : ____	Всего разделов: ____	Всего листов выписки: ____
<b>16.03.2021 № 99/2021/381436502</b>			
Кадастровый номер:		<b>47:01:0000000:51247</b>	

Номер точки	Координаты, м		Описание закрепления на местности	Средняя квадратическая погрешность определения координат характерных точек границы части земельного участка, м
	X	Y		
1	2	3	4	5
29	482826.82	1293199.45	данные отсутствуют	данные отсутствуют
29	482826.82	1293199.45	данные отсутствуют	данные отсутствуют
30	482796.64	1293227.25	данные отсутствуют	данные отсутствуют
30	482796.64	1293227.25	данные отсутствуют	данные отсутствуют
31	482761.76	1293191.39	данные отсутствуют	данные отсутствуют
31	482761.76	1293191.39	данные отсутствуют	данные отсутствуют
32	482777.28	1293177.09	данные отсутствуют	данные отсутствуют
32	482777.28	1293177.09	данные отсутствуют	данные отсутствуют
33	483094.05	1292981.52	данные отсутствуют	данные отсутствуют
33	483094.05	1292981.52	данные отсутствуют	данные отсутствуют
34	483141.29	1293016.85	данные отсутствуют	данные отсутствуют
34	483141.29	1293016.85	данные отсутствуют	данные отсутствуют
35	483134.61	1293017.16	данные отсутствуют	данные отсутствуют
35	483134.61	1293017.16	данные отсутствуют	данные отсутствуют
36	483131.57	1293016.8	данные отсутствуют	данные отсутствуют
36	483131.57	1293016.8	данные отсутствуют	данные отсутствуют
37	483128.18	1293014.89	данные отсутствуют	данные отсутствуют

Государственный регистратор		ФГИС ЕГРН
полное наименование должности	подпись	инициалы, фамилия

М.П.

Выписка из Единого государственного реестра недвижимости об объекте недвижимости  
**Сведения о частях земельного участка**

<b>Земельный участок</b>			
(вид объекта недвижимости)			
Лист № ____ Раздела <b>4.2</b>	Всего листов раздела <b>4.2</b> : ____	Всего разделов: ____	Всего листов выписки: ____
<b>16.03.2021 № 99/2021/381436502</b>			
Кадастровый номер:		<b>47:01:0000000:51247</b>	

Номер точки	Координаты, м		Описание закрепления на местности	Средняя квадратическая погрешность определения координат характерных точек границы части земельного участка, м
	X	Y		
1	2	3	4	5
37	483128.18	1293014.89	данные отсутствуют	данные отсутствуют
38	483100.09	1292994.17	данные отсутствуют	данные отсутствуют
38	483100.09	1292994.17	данные отсутствуют	данные отсутствуют
39	483096.95	1292990.5	данные отсутствуют	данные отсутствуют
39	483096.95	1292990.5	данные отсутствуют	данные отсутствуют
40	482901.4	1293095.47	данные отсутствуют	данные отсутствуют
40	482901.4	1293095.47	данные отсутствуют	данные отсутствуют
41	482844.52	1293151.25	данные отсутствуют	данные отсутствуют
41	482844.52	1293151.25	данные отсутствуют	данные отсутствуют
42	482824.07	1293168.78	данные отсутствуют	данные отсутствуют
42	482824.07	1293168.78	данные отсутствуют	данные отсутствуют
43	482955.36	1293042.39	данные отсутствуют	данные отсутствуют
43	482955.36	1293042.39	данные отсутствуют	данные отсутствуют
44	482806.64	1293183.72	данные отсутствуют	данные отсутствуют
44	482806.64	1293183.72	данные отсутствуют	данные отсутствуют
45	482778.1	1293208.19	данные отсутствуют	данные отсутствуют
45	482778.1	1293208.19	данные отсутствуют	данные отсутствуют

Государственный регистратор		ФГИС ЕГРН
полное наименование должности	подпись	инициалы, фамилия

М.П.

Выписка из Единого государственного реестра недвижимости об объекте недвижимости  
**Сведения о частях земельного участка**

<b>Земельный участок</b>			
(вид объекта недвижимости)			
Лист № ____ Раздела <b>4.2</b>	Всего листов раздела <b>4.2</b> : ____	Всего разделов: ____	Всего листов выписки: ____
<b>16.03.2021 № 99/2021/381436502</b>			
Кадастровый номер:		<b>47:01:0000000:51247</b>	

Номер точки	Координаты, м		Описание закрепления на местности	Средняя квадратическая погрешность определения координат характерных точек границы части земельного участка, м
	X	Y		
1	2	3	4	5
46	483091.19	1292990.34	данные отсутствуют	данные отсутствуют
46	483091.19	1292990.34	данные отсутствуют	данные отсутствуют
47	483101.04	1292990.86	данные отсутствуют	данные отсутствуют
47	483101.04	1292990.86	данные отсутствуют	данные отсутствуют
48	483108.18	1292994.15	данные отсутствуют	данные отсутствуют
48	483108.18	1292994.15	данные отсутствуют	данные отсутствуют
49	483123.88	1293006.25	данные отсутствуют	данные отсутствуют
49	483123.88	1293006.25	данные отсутствуют	данные отсутствуют
50	483124.99	1293004.66	данные отсутствуют	данные отсутствуют
50	483124.99	1293004.66	данные отсутствуют	данные отсутствуют
51	483128.19	1293007.05	данные отсутствуют	данные отсутствуют
51	483128.19	1293007.05	данные отсутствуют	данные отсутствуют
52	483127.27	1293008.37	данные отсутствуют	данные отсутствуют
52	483127.27	1293008.37	данные отсутствуют	данные отсутствуют
53	483133.98	1293013.25	данные отсутствуют	данные отсутствуют
53	483133.98	1293013.25	данные отсутствуют	данные отсутствуют
54	483138.01	1293014.4	данные отсутствуют	данные отсутствуют

Государственный регистратор		ФГИС ЕГРН
полное наименование должности	подпись	инициалы, фамилия

М.П.

Выписка из Единого государственного реестра недвижимости об объекте недвижимости  
**Сведения о частях земельного участка**

<b>Земельный участок</b>			
(вид объекта недвижимости)			
Лист № ___ Раздела <b>4.2</b>	Всего листов раздела <b>4.2</b> : ___	Всего разделов: ___	Всего листов выписки: ___
<b>16.03.2021 № 99/2021/381436502</b>			
Кадастровый номер:		<b>47:01:0000000:51247</b>	

Номер точки	Координаты, м		Описание закрепления на местности	Средняя квадратическая погрешность определения координат характерных точек границы части земельного участка, м
	X	Y		
1	2	3	4	5
54	483138.01	1293014.4	данные отсутствуют	данные отсутствуют
55	483144.4	1293019.17	данные отсутствуют	данные отсутствуют
55	483144.4	1293019.17	данные отсутствуют	данные отсутствуют
56	483137.65	1293018.44	данные отсутствуют	данные отсутствуют
56	483137.65	1293018.44	данные отсутствуют	данные отсутствуют
57	483132.21	1293016.92	данные отсутствуют	данные отсутствуют
57	483132.21	1293016.92	данные отсутствуют	данные отсутствуют
58	483125.32	1293011.88	данные отсутствуют	данные отсутствуют
58	483125.32	1293011.88	данные отсутствуют	данные отсутствуют
59	483123.39	1293010.66	данные отсутствуют	данные отсутствуют
59	483123.39	1293010.66	данные отсутствуют	данные отсутствуют
60	483121.18	1293009.27	данные отсутствуют	данные отсутствуют
60	483121.18	1293009.27	данные отсутствуют	данные отсутствуют
61	483106.1	1292997.61	данные отсутствуют	данные отсутствуют
61	483106.1	1292997.61	данные отсутствуют	данные отсутствуют
62	483100.07	1292994.82	данные отсутствуют	данные отсутствуют
62	483100.07	1292994.82	данные отсутствуют	данные отсутствуют

Государственный регистратор		ФГИС ЕГРН
полное наименование должности	подпись	инициалы, фамилия

М.П.



Выписка из Единого государственного реестра недвижимости об объекте недвижимости  
**Сведения о частях земельного участка**

<b>Земельный участок</b>			
(вид объекта недвижимости)			
Лист № ____ Раздела <b>4.2</b>	Всего листов раздела <b>4.2</b> : ____	Всего разделов: ____	Всего листов выписки: ____
<b>16.03.2021 № 99/2021/381436502</b>			
Кадастровый номер:		<b>47:01:0000000:51247</b>	

Номер точки	Координаты, м		Описание закрепления на местности	Средняя квадратическая погрешность определения координат характерных точек границы части земельного участка, м
	X	Y		
1	2	3	4	5
63	483091.12	1292994.33	данные отсутствуют	данные отсутствуют
63	483091.12	1292994.33	данные отсутствуют	данные отсутствуют
64	483061.82	1292994.69	данные отсутствуют	данные отсутствуют
64	483061.82	1292994.69	данные отсутствуют	данные отсутствуют
65	483054.09	1292995.11	данные отсутствуют	данные отсутствуют
65	483054.09	1292995.11	данные отсутствуют	данные отсутствуют
66	483049.59	1292996.48	данные отсутствуют	данные отсутствуют
66	483049.59	1292996.48	данные отсутствуют	данные отсутствуют
67	483040.83	1292999.79	данные отсутствуют	данные отсутствуют
67	483040.83	1292999.79	данные отсутствуют	данные отсутствуют
68	483033.61	1293004.41	данные отсутствуют	данные отсутствуют
68	483033.61	1293004.41	данные отсутствуют	данные отсутствуют
69	483027.94	1293008.39	данные отсутствуют	данные отсутствуют
69	483027.94	1293008.39	данные отсутствуют	данные отсутствуют
70	483022.95	1293011.96	данные отсутствуют	данные отсутствуют
70	483022.95	1293011.96	данные отсутствуют	данные отсутствуют
71	483013.49	1293020.83	данные отсутствуют	данные отсутствуют

Государственный регистратор		ФГИС ЕГРН
полное наименование должности	подпись	инициалы, фамилия

М.П.

Выписка из Единого государственного реестра недвижимости об объекте недвижимости  
**Сведения о частях земельного участка**

<b>Земельный участок</b>			
<small>(вид объекта недвижимости)</small>			
Лист № ___ Раздела <b>4.2</b>	Всего листов раздела <b>4.2</b> : ___	Всего разделов: ___	Всего листов выписки: ___
<b>16.03.2021 № 99/2021/381436502</b>			
Кадастровый номер:		<b>47:01:0000000:51247</b>	

Номер точки	Координаты, м		Описание закрепления на местности	Средняя квадратическая погрешность определения координат характерных точек границы части земельного участка, м
	X	Y		
1	2	3	4	5
71	483013.49	1293020.83	данные отсутствуют	данные отсутствуют
72	482998.55	1293035.99	данные отсутствуют	данные отсутствуют
72	482998.55	1293035.99	данные отсутствуют	данные отсутствуют
73	482962.06	1293071.48	данные отсутствуют	данные отсутствуют
73	482962.06	1293071.48	данные отсутствуют	данные отсутствуют
74	482941.5	1293094.2	данные отсутствуют	данные отсутствуют
74	482941.5	1293094.2	данные отсутствуют	данные отсутствуют
75	482939.22	1293095.15	данные отсутствуют	данные отсутствуют
75	482939.22	1293095.15	данные отсутствуют	данные отсутствуют
76	482920.12	1293113.33	данные отсутствуют	данные отсутствуют
76	482920.12	1293113.33	данные отсутствуют	данные отсутствуют
77	482898.05	1293136.91	данные отсутствуют	данные отсутствуют
77	482898.05	1293136.91	данные отсутствуют	данные отсутствуют
78	482881.87	1293152.3	данные отсутствуют	данные отсутствуют
78	482881.87	1293152.3	данные отсутствуют	данные отсутствуют
79	482881.2	1293152.9	данные отсутствуют	данные отсутствуют
79	482881.2	1293152.9	данные отсутствуют	данные отсутствуют

Государственный регистратор		ФГИС ЕГРН
полное наименование должности	подпись	инициалы, фамилия

М.П.

Выписка из Единого государственного реестра недвижимости об объекте недвижимости  
**Сведения о частях земельного участка**

<b>Земельный участок</b>			
(вид объекта недвижимости)			
Лист № ___ Раздела <b>4.2</b>	Всего листов раздела <b>4.2</b> : ___	Всего разделов: ___	Всего листов выписки: ___
<b>16.03.2021 № 99/2021/381436502</b>			
Кадастровый номер:		<b>47:01:0000000:51247</b>	

Номер точки	Координаты, м		Описание закрепления на местности	Средняя квадратическая погрешность определения координат характерных точек границы части земельного участка, м
	X	Y		
1	2	3	4	5
80	482865.62	1293171.36	данные отсутствуют	данные отсутствуют
80	482865.62	1293171.36	данные отсутствуют	данные отсутствуют
81	482862.88	1293174.55	данные отсутствуют	данные отсутствуют
81	482862.88	1293174.55	данные отсутствуют	данные отсутствуют
82	482862.12	1293175.11	данные отсутствуют	данные отсутствуют
82	482862.12	1293175.11	данные отсутствуют	данные отсутствуют
83	482860.88	1293179.27	данные отсутствуют	данные отсутствуют
83	482860.88	1293179.27	данные отсутствуют	данные отсутствуют
84	482861.42	1293188.57	данные отсутствуют	данные отсутствуют
84	482861.42	1293188.57	данные отсутствуют	данные отсутствуют
85	482859.42	1293201.68	данные отсутствуют	данные отсутствуют
85	482859.42	1293201.68	данные отсутствуют	данные отсутствуют
86	482859.84	1293210.84	данные отсутствуют	данные отсутствуют
86	482859.84	1293210.84	данные отсутствуют	данные отсутствуют
87	482857.57	1293217.79	данные отсутствуют	данные отсутствуют
87	482857.57	1293217.79	данные отсутствуют	данные отсутствуют
88	482855.21	1293221.75	данные отсутствуют	данные отсутствуют

Государственный регистратор		ФГИС ЕГРН
полное наименование должности	подпись	инициалы, фамилия

М.П.

Выписка из Единого государственного реестра недвижимости об объекте недвижимости  
**Сведения о частях земельного участка**

<b>Земельный участок</b>			
<small>(вид объекта недвижимости)</small>			
Лист № ___ Раздела <b>4.2</b>	Всего листов раздела <b>4.2</b> : ___	Всего разделов: ___	Всего листов выписки: ___
<b>16.03.2021 № 99/2021/381436502</b>			
Кадастровый номер:		<b>47:01:0000000:51247</b>	

Номер точки	Координаты, м		Описание закрепления на местности	Средняя квадратическая погрешность определения координат характерных точек границы части земельного участка, м
	X	Y		
1	2	3	4	5
88	482855.21	1293221.75	данные отсутствуют	данные отсутствуют
89	482851.7	1293226.08	данные отсутствуют	данные отсутствуют
89	482851.7	1293226.08	данные отсутствуют	данные отсутствуют
90	482842.29	1293238.45	данные отсутствуют	данные отсутствуют
90	482842.29	1293238.45	данные отсутствуют	данные отсутствуют
91	482829.42	1293248.06	данные отсутствуют	данные отсутствуют
91	482829.42	1293248.06	данные отсутствуют	данные отсутствуют
92	482823.44	1293248.89	данные отсутствуют	данные отсутствуют
92	482823.44	1293248.89	данные отсутствуют	данные отсутствуют
93	482820.54	1293251.82	данные отсутствуют	данные отсутствуют
93	482820.54	1293251.82	данные отсутствуют	данные отсутствуют
94	482817.76	1293248.95	данные отсутствуют	данные отсутствуют
94	482817.76	1293248.95	данные отсутствуют	данные отсутствуют
95	482820.09	1293246.6	данные отсутствуют	данные отсутствуют
95	482820.09	1293246.6	данные отсутствуют	данные отсутствуют
96	482817.19	1293240.59	данные отсутствуют	данные отсутствуют
96	482817.19	1293240.59	данные отсутствуют	данные отсутствуют

Государственный регистратор		ФГИС ЕГРН
полное наименование должности	подпись	инициалы, фамилия

М.П.

Выписка из Единого государственного реестра недвижимости об объекте недвижимости  
**Сведения о частях земельного участка**

<b>Земельный участок</b>			
<small>(вид объекта недвижимости)</small>			
Лист № ___ Раздела <b>4.2</b>	Всего листов раздела <b>4.2</b> : ___	Всего разделов: ___	Всего листов выписки: ___
<b>16.03.2021 № 99/2021/381436502</b>			
Кадастровый номер:		<b>47:01:000000:51247</b>	

Номер точки	Координаты, м		Описание закрепления на местности	Средняя квадратическая погрешность определения координат характерных точек границы части земельного участка, м
	X	Y		
1	2	3	4	5
97	482803.38	1293225.12	данные отсутствуют	данные отсутствуют
97	482803.38	1293225.12	данные отсутствуют	данные отсутствуют
98	482784.13	1293206.05	данные отсутствуют	данные отсутствуют
98	482784.13	1293206.05	данные отсутствуют	данные отсутствуют
99	482772.7	1293191.99	данные отсутствуют	данные отсутствуют
99	482772.7	1293191.99	данные отсутствуют	данные отсутствуют
100	482762.92	1293180.54	данные отсутствуют	данные отсутствуют
100	482762.92	1293180.54	данные отсутствуют	данные отсутствуют
101	482761.09	1293177.91	данные отсутствуют	данные отсутствуют
101	482761.09	1293177.91	данные отсутствуют	данные отсутствуют
102	482764.14	1293175.28	данные отсутствуют	данные отсутствуют
102	482764.14	1293175.28	данные отсутствуют	данные отсутствуют
103	482766.1	1293178.1	данные отсутствуют	данные отсутствуют
103	482766.1	1293178.1	данные отсутствуют	данные отсутствуют
104	482775.78	1293189.43	данные отсутствуют	данные отсутствуют
104	482775.78	1293189.43	данные отсутствуют	данные отсутствуют
105	482787.09	1293203.37	данные отсутствуют	данные отсутствуют

Государственный регистратор		ФГИС ЕГРН
полное наименование должности	подпись	инициалы, фамилия

М.П.

Выписка из Единого государственного реестра недвижимости об объекте недвижимости  
**Сведения о частях земельного участка**

<b>Земельный участок</b>			
(вид объекта недвижимости)			
Лист № ____ Раздела <b>4.2</b>	Всего листов раздела <b>4.2</b> : ____	Всего разделов: ____	Всего листов выписки: ____
<b>16.03.2021 № 99/2021/381436502</b>			
Кадастровый номер:		<b>47:01:0000000:51247</b>	

Номер точки	Координаты, м		Описание закрепления на местности	Средняя квадратическая погрешность определения координат характерных точек границы части земельного участка, м
	X	Y		
1	2	3	4	5
105	482787.09	1293203.37	данные отсутствуют	данные отсутствуют
106	482806.28	1293222.36	данные отсутствуют	данные отсутствуют
106	482806.28	1293222.36	данные отсутствуют	данные отсутствуют
107	482820.55	1293238.35	данные отсутствуют	данные отсутствуют
107	482820.55	1293238.35	данные отсутствуют	данные отсутствуют
108	482823.67	1293244.82	данные отсутствуют	данные отсутствуют
108	482823.67	1293244.82	данные отсутствуют	данные отсутствуют
109	482827.83	1293244.25	данные отсутствуют	данные отсутствуют
109	482827.83	1293244.25	данные отсутствуют	данные отсутствуют
110	482839.44	1293235.57	данные отсутствуют	данные отсутствуют
110	482839.44	1293235.57	данные отсутствуют	данные отсутствуют
111	482848.57	1293223.6	данные отсутствуют	данные отсутствуют
111	482848.57	1293223.6	данные отсутствуют	данные отсутствуют
112	482851.94	1293219.44	данные отсутствуют	данные отсутствуют
112	482851.94	1293219.44	данные отсутствуют	данные отсутствуют
113	482853.9	1293216.13	данные отсутствуют	данные отсутствуют
113	482853.9	1293216.13	данные отсутствуют	данные отсутствуют

Государственный регистратор		ФГИС ЕГРН
полное наименование должности	подпись	инициалы, фамилия

М.П.

Выписка из Единого государственного реестра недвижимости об объекте недвижимости  
**Сведения о частях земельного участка**

<b>Земельный участок</b>			
(вид объекта недвижимости)			
Лист № ____ Раздела <b>4.2</b>	Всего листов раздела <b>4.2</b> : ____	Всего разделов: ____	Всего листов выписки: ____
<b>16.03.2021 № 99/2021/381436502</b>			
Кадастровый номер:		<b>47:01:0000000:51247</b>	

Номер точки	Координаты, м		Описание закрепления на местности	Средняя квадратическая погрешность определения координат характерных точек границы части земельного участка, м
	X	Y		
1	2	3	4	5
114	482855.81	1293210.3	данные отсутствуют	данные отсутствуют
114	482855.81	1293210.3	данные отсутствуют	данные отсутствуют
115	482855.43	1293201.46	данные отсутствуют	данные отсутствуют
115	482855.43	1293201.46	данные отсутствуют	данные отсутствуют
116	482857.39	1293188.39	данные отсутствуют	данные отсутствуют
116	482857.39	1293188.39	данные отсутствуют	данные отсутствуют
117	482856.85	1293178.8	данные отсутствуют	данные отсутствуют
117	482856.85	1293178.8	данные отсутствуют	данные отсутствуют
118	482858.67	1293172.7	данные отсутствуют	данные отсутствуют
118	482858.67	1293172.7	данные отсутствуют	данные отсутствуют
119	482860.14	1293171.6	данные отсутствуют	данные отсутствуют
119	482860.14	1293171.6	данные отсутствуют	данные отсутствуют
120	482862.56	1293168.77	данные отсутствуют	данные отсутствуют
120	482862.56	1293168.77	данные отсутствуют	данные отсутствуют
121	482878.32	1293150.09	данные отсутствуют	данные отсутствуют
121	482878.32	1293150.09	данные отсутствуют	данные отсутствуют
122	482879.17	1293149.35	данные отсутствуют	данные отсутствуют

Государственный регистратор		ФГИС ЕГРН
полное наименование должности	подпись	инициалы, фамилия

М.П.

Выписка из Единого государственного реестра недвижимости об объекте недвижимости  
1880  
**Сведения о частях земельного участка**

<b>Земельный участок</b>			
(вид объекта недвижимости)			
Лист № ____ Раздела <b>4.2</b>	Всего листов раздела <b>4.2</b> : ____	Всего разделов: ____	Всего листов выписки: ____
<b>16.03.2021 № 99/2021/381436502</b>			
Кадастровый номер:		<b>47:01:0000000:51247</b>	



Выписка из Единого государственного реестра недвижимости об объекте недвижимости  
**Сведения о характеристиках объекта недвижимости**

На основании запроса от 15.03.2021 г., поступившего на рассмотрение 16.03.2021 г., сообщаем, что согласно записям Единого государственного реестра недвижимости:

<b>Земельный участок</b>			
(вид объекта недвижимости)			
Лист № ___ Раздела <b>1</b>	Всего листов раздела <b>1</b> : ___	Всего разделов: ___	Всего листов выписки: ___
<b>16.03.2021 № 99/2021/381438331</b>			
Кадастровый номер:		<b>47:01:0000000:51248</b>	

Номер кадастрового квартала:	47:01:0000000
Дата присвоения кадастрового номера:	23.10.2018
Ранее присвоенный государственный учетный номер:	данные отсутствуют
Адрес:	Ленинградская область, Выборгский район, Рощинское лесничество, Приморское участковое лесничество, квартал №153, части выделов 16,22,23,24,25,27,32,37
Площадь:	52570 +/- 46.35
Кадастровая стоимость, руб.:	37745.26
Кадастровые номера расположенных в пределах земельного участка объектов недвижимости:	данные отсутствуют
Кадастровые номера объектов недвижимости, из которых образован объект недвижимости:	47:01:0000000:501
Кадастровые номера образованных объектов недвижимости:	данные отсутствуют
Сведения о включении объекта недвижимости в состав предприятия как имущественного комплекса:	

Государственный регистратор		ФГИС ЕГРН
полное наименование должности	подпись	инициалы, фамилия

М.П.

Выписка из Единого государственного реестра недвижимости об объекте недвижимости  
**Сведения о характеристиках объекта недвижимости**

<b>Земельный участок</b>			
(вид объекта недвижимости)			
Лист № ___ Раздела <b>1</b>	Всего листов раздела <b>1</b> : ___	Всего разделов: ___	Всего листов выписки: ___
<b>16.03.2021 № 99/2021/381438331</b>			
Кадастровый номер:		<b>47:01:0000000:51248</b>	

Категория земель:	
Виды разрешенного использования:	Строительство, реконструкция, эксплуатация линейных объектов
Сведения о кадастровом инженере:	Терентьева Зульфия Хамдановна №47-15-0802, ООО"ПП"Радиант"
Сведения о лесах, водных объектах и об иных природных объектах, расположенных в пределах земельного участка:	(Целевое назначение (категория) лесов: ; Категория защитных лесов: )
Сведения о том, что земельный участок полностью или частично расположен в границах зоны с особыми условиями использования территории или территории объекта культурного наследия	данные отсутствуют
Сведения о том, что земельный участок расположен в границах особой экономической зоны, территории опережающего социально-экономического развития, зоны территориального развития в Российской Федерации, игровой зоны:	данные отсутствуют
Сведения о том, что земельный участок расположен в границах особо охраняемой природной территории, охотничьих угодий, лесничеств, лесопарков:	данные отсутствуют
Сведения о результатах проведения государственного земельного надзора:	данные отсутствуют
Сведения о расположении земельного участка в границах территории, в отношении которой утвержден проект межевания территории:	данные отсутствуют

Государственный регистратор		ФГИС ЕГРН
полное наименование должности	подпись	инициалы, фамилия

М.П.

Выписка из Единого государственного реестра недвижимости об объекте недвижимости  
**Сведения о характеристиках объекта недвижимости**

<b>Земельный участок</b>			
(вид объекта недвижимости)			
Лист № ___ Раздела <b>1</b>	Всего листов раздела <b>1</b> : ___	Всего разделов: ___	Всего листов выписки: ___
<b>16.03.2021 № 99/2021/381438331</b>			
Кадастровый номер:		<b>47:01:0000000:51248</b>	

Условный номер земельного участка:	данные отсутствуют
Сведения о принятии акта и (или) заключении договора, предусматривающих предоставление в соответствии с земельным законодательством исполнительным органом государственной власти или органом местного самоуправления находящегося в государственной или муниципальной собственности земельного участка для строительства наемного дома социального использования или наемного дома коммерческого использования:	данные отсутствуют
Сведения о том, что земельный участок или земельные участки образованы на основании решения об изъятии земельного участка и (или) расположенного на нем объекта недвижимости для государственных или муниципальных нужд:	данные отсутствуют
Сведения о том, что земельный участок образован из земель или земельного участка, государственная собственность на которые не разграничена:	данные отсутствуют
Сведения о наличии земельного спора о местоположении границ земельных участков:	данные отсутствуют
Статус записи об объекте недвижимости:	Сведения об объекте недвижимости имеют статус "актуальные"
Особые отметки:	Сведения о видах разрешенного использования имеют статус «Актуальные незасвидетельствованные». Право (ограничение права, обременение объекта недвижимости) зарегистрировано на данный объект недвижимости с видами разрешенного использования «Для размещения промышленных объектов».
Получатель выписки:	Кононович Екатерина Юрьевна

Государственный регистратор		ФГИС ЕГРН
полное наименование должности	подпись	инициалы, фамилия

М.П.

Выписка из Единого государственного реестра недвижимости об объекте недвижимости  
**Сведения о зарегистрированных правах**

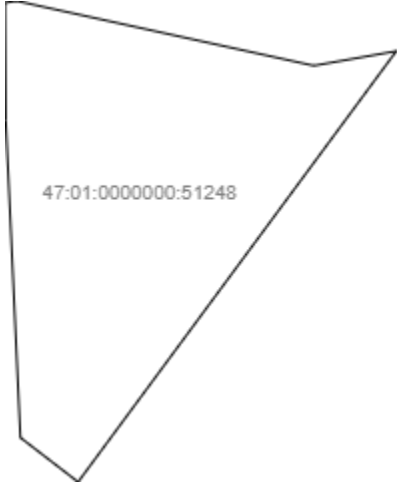
<b>Земельный участок</b>	
<small>(вид объекта недвижимости)</small>	
Лист № <u>   </u> Раздела <u>2</u>	Всего листов раздела <u>2</u> : <u>   </u>
Всего разделов: <u>   </u>	
Всего листов выписки: <u>   </u>	
<b>16.03.2021 № 99/2021/381438331</b>	
Кадастровый номер:	<b>47:01:0000000:51248</b>
1.	Правообладатель (правообладатели):
1.1.	Российская Федерация
2.	Вид, номер и дата государственной регистрации права:
2.1.	Собственность, № 47:01:0000000:51248-47/001/2018-1 от 24.10.2018
Ограничение прав и обременение объекта недвижимости:	
3.	вид:
	дата государственной регистрации:
	номер государственной регистрации:
	срок, на который установлено ограничение прав и обременение объекта недвижимости:
	лицо, в пользу которого установлено ограничение прав и обременение объекта недвижимости:
	основание государственной регистрации:
3.1.1.	Аренда, весь объект
	24.04.2019
	47:01:0000000:51248-47/001/2019-3
	с 24.04.2019 на 49 лет
	Общество с ограниченной ответственностью "Приморский универсально-перегрузочный комплекс", ИНН: 4707038253
	Договор аренды лесного участка для строительства, реконструкции, эксплуатации линейных объектов от 15.04.2019 №1216/ДС-2019-04
4.	Договоры участия в долевом строительстве:
	не зарегистрировано
5.	Заявленные в судебном порядке права требования:
	данные отсутствуют
6.	Сведения о возражении в отношении зарегистрированного права:
	данные отсутствуют
7.	Сведения о наличии решения об изъятии объекта недвижимости для государственных и муниципальных нужд:
	данные отсутствуют
8.	Сведения о невозможности государственной регистрации без личного участия правообладателя или его законного представителя:
9.	Правопритязания и сведения о наличии поступивших, но не рассмотренных заявлений о проведении государственной регистрации права (перехода, прекращения права), ограничения права или обременения объекта недвижимости, сделки в отношении объекта недвижимости:
	данные отсутствуют
10.	Сведения об осуществлении государственной регистрации сделки, права, ограничения права без необходимого в силу закона согласия третьего лица, органа:
	данные отсутствуют
11.	Сведения о невозможности государственной регистрации перехода, прекращения, ограничения права на земельный участок из земель сельскохозяйственного назначения:

Государственный регистратор		ФГИС ЕГРН
полное наименование должности	подпись	инициалы, фамилия



Выписка из Единого государственного реестра недвижимости об объекте недвижимости  
**1886**  
**Описание местоположения земельного участка**

<b>Земельный участок</b>			
(вид объекта недвижимости)			
Лист № ___ Раздела <b>3</b>	Всего листов раздела <b>3</b> : ___	Всего разделов: ___	Всего листов выписки: ___
<b>16.03.2021 № 99/2021/381438331</b>			
Кадастровый номер:		<b>47:01:0000000:51248</b>	

План (чертеж, схема) земельного участка			
			
Масштаб 1: данные отсутствуют	Условные обозначения:		

Государственный регистратор		ФГИС ЕГРН
полное наименование должности	подпись	инициалы, фамилия

М.П.

Выписка из Единого государственного реестра недвижимости об объекте недвижимости  
**Описание местоположения земельного участка**

<b>Земельный участок</b>			
(вид объекта недвижимости)			
Лист № __ Раздела <b>3.1</b>	Всего листов раздела <b>3.1</b> : __	Всего разделов: __	Всего листов выписки: __
<b>16.03.2021 № 99/2021/381438331</b>			
Кадастровый номер:		<b>47:01:0000000:51248</b>	

Описание местоположения границ земельного участка							
Номер п/п	Номер точки		Дирекционный угол	Горизонтальное проложение, м	Описание закрепления на местности	Кадастровые номера смежных участков	Сведения об адресах правообладателей смежных земельных участков
	начальная	конечная					
1	2	3	4	5	6	7	8
1	1	2	данные отсутствуют	данные отсутствуют	данные отсутствуют	данные отсутствуют	данные отсутствуют
2	2	3	данные отсутствуют	данные отсутствуют	данные отсутствуют	данные отсутствуют	данные отсутствуют
3	3	4	данные отсутствуют	данные отсутствуют	данные отсутствуют	данные отсутствуют	данные отсутствуют
4	4	5	данные отсутствуют	данные отсутствуют	данные отсутствуют	данные отсутствуют	данные отсутствуют
5	5	6	данные отсутствуют	данные отсутствуют	данные отсутствуют	данные отсутствуют	данные отсутствуют
6	6	7	данные отсутствуют	данные отсутствуют	данные отсутствуют	данные отсутствуют	данные отсутствуют
7	7	1	данные отсутствуют	данные отсутствуют	данные отсутствуют	данные отсутствуют	данные отсутствуют

Государственный регистратор		ФГИС ЕГРН
полное наименование должности	подпись	инициалы, фамилия

М.П.

Выписка из Единого государственного реестра недвижимости об объекте недвижимости  
**1888**  
**Описание местоположения земельного участка**

<b>Земельный участок</b>			
(вид объекта недвижимости)			
Лист № __ Раздела <b>3.2</b>	Всего листов раздела <b>3.2</b> : __	Всего разделов: __	Всего листов выписки: __
<b>16.03.2021 № 99/2021/381438331</b>			
Кадастровый номер:		<b>47:01:0000000:51248</b>	

Сведения о характерных точках границы земельного участка				
Система координат: МСК кадастрового округа				
Зона №				
Номер точки	Координаты		Описание закрепления на местности	Средняя квадратическая погрешность определения координат характерных точек границ земельного участка, м
	X	Y		
1	2	3	4	5
1	483470.58	1292866.36	данные отсутствуют	0.1
2	483471.95	1292874.67	данные отсутствуют	0.1
3	483425.27	1293089.72	данные отсутствуют	0.1
4	483435.76	1293149.35	данные отсутствуют	0.1
5	483124.82	1292919.23	данные отсутствуют	0.1
6	483156.84	1292877.52	данные отсутствуют	0.1
7	483385.82	1292866.93	данные отсутствуют	0.1

Государственный регистратор		ФГИС ЕГРН
полное наименование должности	подпись	инициалы, фамилия

М.П.



Выписка из Единого государственного реестра недвижимости об объекте недвижимости  
**Сведения о частях земельного участка**

<b>Земельный участок</b>			
(вид объекта недвижимости)			
Лист № __ Раздела <b>4</b>	Всего листов раздела <b>4</b> : __	Всего разделов: __	Всего листов выписки: __
<b>16.03.2021 № 99/2021/381438331</b>			
Кадастровый номер:		<b>47:01:0000000:51248</b>	

План (чертеж, схема) части земельного участка		Учетный номер части: <b>47:01:0000000:51248/1</b>	
			
Масштаб 1: данные отсутствуют	Условные обозначения:		


Государственный регистратор		ФГИС ЕГРН
полное наименование должности	подпись	инициалы, фамилия

М.П.

Выписка из Единого государственного реестра недвижимости об объекте недвижимости  
**Сведения о частях земельного участка**

1890

<b>Земельный участок</b>			
(вид объекта недвижимости)			
Лист № __ Раздела <b>4</b>	Всего листов раздела <b>4</b> : __	Всего разделов: __	Всего листов выписки: __
<b>16.03.2021 № 99/2021/381438331</b>			
Кадастровый номер:		<b>47:01:0000000:51248</b>	

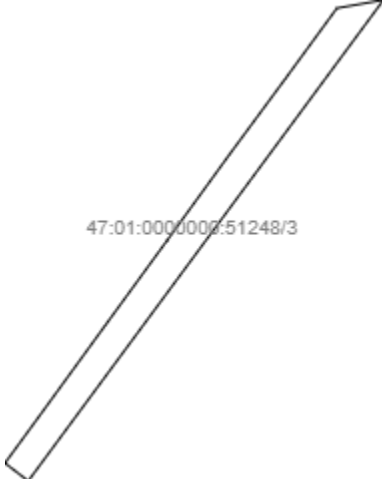
План (чертеж, схема) части земельного участка	Учетный номер части: <b>47:01:0000000:51248/2</b>
	
Масштаб 1: данные отсутствуют	Условные обозначения:

Государственный регистратор		ФГИС ЕГРН
полное наименование должности	подпись	инициалы, фамилия

М.П.

Выписка из Единого государственного реестра недвижимости об объекте недвижимости  
**Сведения о частях земельного участка**

<b>Земельный участок</b>			
(вид объекта недвижимости)			
Лист № __ Раздела <b>4</b>	Всего листов раздела <b>4</b> : __	Всего разделов: __	Всего листов выписки: __
<b>16.03.2021 № 99/2021/381438331</b>			
Кадастровый номер:		<b>47:01:0000000:51248</b>	

План (чертеж, схема) части земельного участка	Учетный номер части: <b>47:01:0000000:51248/3</b>
 <p>47:01:0000000:51248/3</p>	
Масштаб 1: данные отсутствуют	Условные обозначения:

Государственный регистратор		ФГИС ЕГРН
полное наименование должности	подпись	инициалы, фамилия

М.П.

Выписка из Единого государственного реестра недвижимости об объекте недвижимости  
**Сведения о частях земельного участка**

<b>Земельный участок</b>			
(вид объекта недвижимости)			
Лист № __ Раздела <b>4.1</b>	Всего листов раздела <b>4.1</b> : __	Всего разделов: __	Всего листов выписки: __
<b>16.03.2021 № 99/2021/381438331</b>			
Кадастровый номер:		<b>47:01:0000000:51248</b>	

Учетный номер части	Площадь (м <sup>2</sup> )	Содержание ограничения в использовании или ограничения права на объект недвижимости или обременения объекта недвижимости
1	2	3
1	6261	, 47.01.2.235, Карта (план) охранной зоны трубопровода № б/н от 21.09.2016
2	10291	, 47.01.2.2, Карта (план) № 5/2011 от 23.09.2011
3	7581	, 47.01.2.1, Карта (план) № 1 от 08.08.2011

Государственный регистратор		ФГИС ЕГРН
полное наименование должности	подпись	инициалы, фамилия

М.П.

Выписка из Единого государственного реестра недвижимости об объекте недвижимости  
**Сведения о частях земельного участка**

Земельный участок				
(вид объекта недвижимости)				
Лист № ___ Раздела <b>4.2</b>		Всего листов раздела <b>4.2</b> : ___		Всего разделов: ___
Всего листов выписки: ___				
<b>16.03.2021 № 99/2021/381438331</b>				
Кадастровый номер:			<b>47:01:0000000:51248</b>	
Сведения о характерных точках границы части (частей) земельного участка				
Учетный номер части: 1				
Система координат: МСК кадастрового округа				
Зона №				
Номер точки	Координаты, м		Описание закрепления на местности	Средняя квадратическая погрешность определения координат характерных точек границы части земельного участка, м
	X	Y		
1	2	3	4	5
1	483470.58	1292866.36	данные отсутствуют	0.1
2	483471.95	1292874.67	данные отсутствуют	0.1
4	483435.76	1293149.35	данные отсутствуют	0.1
4	483435.76	1293149.35	данные отсутствуют	0.1
5	483124.82	1292919.23	данные отсутствуют	0.1
5	483124.82	1292919.23	данные отсутствуют	0.1
5	483124.82	1292919.23	данные отсутствуют	0.1
6	483156.84	1292877.52	данные отсутствуют	0.1
7	483385.82	1292866.93	данные отсутствуют	0.1
8	483136.99	1292928.24	данные отсутствуют	данные отсутствуют
9	483163.25	1292891.08	данные отсутствуют	0.2
10	483469.5	1292885.98	данные отсутствуют	данные отсутствуют
11	483140.39	1292898.95	данные отсутствуют	данные отсутствуют
12	483428.51	1293108.12	данные отсутствуют	данные отсутствуют
13	483338.59	1293042.28	данные отсутствуют	данные отсутствуют
14	483237.41	1292968.26	данные отсутствуют	данные отсутствуют
Государственный регистратор			ФГИС ЕГРН	
полное наименование должности			подпись	
			инициалы, фамилия	

М.П.

Выписка из Единого государственного реестра недвижимости об объекте недвижимости  
**Сведения о частях земельного участка**

<b>Земельный участок</b>			
(вид объекта недвижимости)			
Лист № ____ Раздела <b>4.2</b>	Всего листов раздела <b>4.2</b> : ____	Всего разделов: ____	Всего листов выписки: ____
<b>16.03.2021 № 99/2021/381438331</b>			
Кадастровый номер:		<b>47:01:0000000:51248</b>	

Номер точки	Координаты, м		Описание закрепления на местности	Средняя квадратическая погрешность определения координат характерных точек границы части земельного участка, м
	X	Y		
1	2	3	4	5
15	483136.38	1292904.17	данные отсутствуют	данные отсутствуют
16	483430.46	1293119.2	данные отсутствуют	данные отсутствуют
17	483384.72	1293085.69	данные отсутствуют	данные отсутствуют
18	483335.99	1293049.66	данные отсутствуют	данные отсутствуют
19	483280	1293008.97	данные отсутствуют	данные отсутствуют
20	483225.25	1292969.01	данные отсутствуют	данные отсутствуют
21	483167.4	1292926.88	данные отсутствуют	данные отсутствуют

Государственный регистратор		ФГИС ЕГРН
полное наименование должности	подпись	инициалы, фамилия

М.П.

Выписка из Единого государственного реестра недвижимости об объекте недвижимости  
**Сведения о частях земельного участка**

Земельный участок					
(вид объекта недвижимости)					
Лист № ___ Раздела <b>4.2</b>		Всего листов раздела <b>4.2</b> : ___		Всего разделов: ___	Всего листов выписки: ___
<b>16.03.2021 № 99/2021/381438331</b>					
Кадастровый номер:			<b>47:01:0000000:51248</b>		
Сведения о характерных точках границы части (частей) земельного участка					
Учетный номер части: 2					
Система координат: МСК кадастрового округа					
Зона №					
Номер точки	Координаты, м		Описание закрепления на местности	Средняя квадратическая погрешность определения координат характерных точек границы части земельного участка, м	
	X	Y			
1	2	3	4	5	
1	483470.58	1292866.36	данные отсутствуют	0.1	
2	483471.95	1292874.67	данные отсутствуют	0.1	
4	483435.76	1293149.35	данные отсутствуют	0.1	
4	483435.76	1293149.35	данные отсутствуют	0.1	
5	483124.82	1292919.23	данные отсутствуют	0.1	
5	483124.82	1292919.23	данные отсутствуют	0.1	
5	483124.82	1292919.23	данные отсутствуют	0.1	
6	483156.84	1292877.52	данные отсутствуют	0.1	
7	483385.82	1292866.93	данные отсутствуют	0.1	
8	483136.99	1292928.24	данные отсутствуют	данные отсутствуют	
9	483163.25	1292891.08	данные отсутствуют	0.2	
10	483469.5	1292885.98	данные отсутствуют	данные отсутствуют	
11	483140.39	1292898.95	данные отсутствуют	данные отсутствуют	
12	483428.51	1293108.12	данные отсутствуют	данные отсутствуют	
13	483338.59	1293042.28	данные отсутствуют	данные отсутствуют	
14	483237.41	1292968.26	данные отсутствуют	данные отсутствуют	
Государственный регистратор			ФГИС ЕГРН		
полное наименование должности			подпись		
			инициалы, фамилия		

М.П.

Выписка из Единого государственного реестра недвижимости об объекте недвижимости  
**Сведения о частях земельного участка**

<b>Земельный участок</b>			
(вид объекта недвижимости)			
Лист № __ Раздела <b>4.2</b>	Всего листов раздела <b>4.2</b> : __	Всего разделов: __	Всего листов выписки: __
<b>16.03.2021 № 99/2021/381438331</b>			
Кадастровый номер:		<b>47:01:0000000:51248</b>	

Номер точки	Координаты, м		Описание закрепления на местности	Средняя квадратическая погрешность определения координат характерных точек границы части земельного участка, м
	X	Y		
1	2	3	4	5
15	483136.38	1292904.17	данные отсутствуют	данные отсутствуют
16	483430.46	1293119.2	данные отсутствуют	данные отсутствуют
17	483384.72	1293085.69	данные отсутствуют	данные отсутствуют
18	483335.99	1293049.66	данные отсутствуют	данные отсутствуют
19	483280	1293008.97	данные отсутствуют	данные отсутствуют
20	483225.25	1292969.01	данные отсутствуют	данные отсутствуют
21	483167.4	1292926.88	данные отсутствуют	данные отсутствуют

Государственный регистратор		ФГИС ЕГРН
полное наименование должности	подпись	инициалы, фамилия

М.П.



Выписка из Единого государственного реестра недвижимости об объекте недвижимости  
**Сведения о частях земельного участка**

Земельный участок				
(вид объекта недвижимости)				
Лист № __ Раздела <b>4.2</b>		Всего листов раздела <b>4.2</b> : __		Всего разделов: __
Всего листов выписки: __				
<b>16.03.2021 № 99/2021/381438331</b>				
Кадастровый номер:			<b>47:01:0000000:51248</b>	
Сведения о характерных точках границы части (частей) земельного участка				
Учетный номер части: 3				
Система координат: МСК кадастрового округа				
Зона №				
Номер точки	Координаты, м		Описание закрепления на местности	Средняя квадратическая погрешность определения координат характерных точек границы части земельного участка, м
	X	Y		
1	2	3	4	5
1	483470.58	1292866.36	данные отсутствуют	0.1
2	483471.95	1292874.67	данные отсутствуют	0.1
4	483435.76	1293149.35	данные отсутствуют	0.1
4	483435.76	1293149.35	данные отсутствуют	0.1
5	483124.82	1292919.23	данные отсутствуют	0.1
5	483124.82	1292919.23	данные отсутствуют	0.1
5	483124.82	1292919.23	данные отсутствуют	0.1
6	483156.84	1292877.52	данные отсутствуют	0.1
7	483385.82	1292866.93	данные отсутствуют	0.1
8	483136.99	1292928.24	данные отсутствуют	данные отсутствуют
9	483163.25	1292891.08	данные отсутствуют	0.2
10	483469.5	1292885.98	данные отсутствуют	данные отсутствуют
11	483140.39	1292898.95	данные отсутствуют	данные отсутствуют
12	483428.51	1293108.12	данные отсутствуют	данные отсутствуют
13	483338.59	1293042.28	данные отсутствуют	данные отсутствуют
14	483237.41	1292968.26	данные отсутствуют	данные отсутствуют
Государственный регистратор			ФГИС ЕГРН	
полное наименование должности			подпись	
			инициалы, фамилия	

М.П.

Выписка из Единого государственного реестра недвижимости об объекте недвижимости  
**Сведения о частях земельного участка**

<b>Земельный участок</b>			
(вид объекта недвижимости)			
Лист № ____ Раздела <b>4.2</b>	Всего листов раздела <b>4.2</b> : ____	Всего разделов: ____	Всего листов выписки: ____
<b>16.03.2021 № 99/2021/381438331</b>			
Кадастровый номер:		<b>47:01:0000000:51248</b>	

Номер точки	Координаты, м		Описание закрепления на местности	Средняя квадратическая погрешность определения координат характерных точек границы части земельного участка, м
	X	Y		
1	2	3	4	5
15	483136.38	1292904.17	данные отсутствуют	данные отсутствуют
16	483430.46	1293119.2	данные отсутствуют	данные отсутствуют
17	483384.72	1293085.69	данные отсутствуют	данные отсутствуют
18	483335.99	1293049.66	данные отсутствуют	данные отсутствуют
19	483280	1293008.97	данные отсутствуют	данные отсутствуют
20	483225.25	1292969.01	данные отсутствуют	данные отсутствуют
21	483167.4	1292926.88	данные отсутствуют	данные отсутствуют

Государственный регистратор		ФГИС ЕГРН
полное наименование должности	подпись	инициалы, фамилия

М.П.

Выписка из Единого государственного реестра недвижимости об объекте недвижимости  
**Сведения о характеристиках объекта недвижимости**

На основании запроса от 15.03.2021 г., поступившего на рассмотрение 16.03.2021 г., сообщаем, что согласно записям Единого государственного реестра недвижимости:

<b>Земельный участок</b>			
(вид объекта недвижимости)			
Лист № ___ Раздела <b>1</b>	Всего листов раздела <b>1</b> : ___	Всего разделов: ___	Всего листов выписки: ___
<b>16.03.2021 № 99/2021/381408420</b>			
Кадастровый номер:		<b>47:01:0000000:51359</b>	

Номер кадастрового квартала:	47:01:0000000
Дата присвоения кадастрового номера:	21.02.2019
Ранее присвоенный государственный учетный номер:	данные отсутствуют
Адрес:	Ленинградская область, Выборгский район, Рощинское лесничество, Рябовское сельское участковое лесничество, квартал 62 (части выделов 43, 45, 47)
Площадь:	31500 +/- 37.24кв. м
Кадастровая стоимость, руб.:	22617
Кадастровые номера расположенных в пределах земельного участка объектов недвижимости:	данные отсутствуют
Кадастровые номера объектов недвижимости, из которых образован объект недвижимости:	47:01:0000000:501
Кадастровые номера образованных объектов недвижимости:	данные отсутствуют
Сведения о включении объекта недвижимости в состав предприятия как имущественного комплекса:	

Государственный регистратор		ФГИС ЕГРН
полное наименование должности	подпись	инициалы, фамилия

М.П.

Выписка из Единого государственного реестра недвижимости об объекте недвижимости  
**Сведения о характеристиках объекта недвижимости**

<b>Земельный участок</b>			
(вид объекта недвижимости)			
Лист № ___ Раздела <b>1</b>	Всего листов раздела <b>1</b> : ___	Всего разделов: ___	Всего листов выписки: ___
<b>16.03.2021 № 99/2021/381408420</b>			
Кадастровый номер:		<b>47:01:0000000:51359</b>	

Категория земель:	Земли промышленности, энергетики, транспорта, связи, радиовещания, телевидения, информатики, земли для обеспечения космической деятельности, земли обороны, безопасности и земли иного специального назначения
Виды разрешенного использования:	Строительство, реконструкция и эксплуатация линейных объектов
Сведения о кадастровом инженере:	Терентьева Зульфия Хамдановна №47-15-0802, ООО"ПП"Радиант"
Сведения о лесах, водных объектах и об иных природных объектах, расположенных в пределах земельного участка:	Лес (Целевое назначение (категория) лесов: Защитные леса; Категория защитных лесов: )
Сведения о том, что земельный участок полностью или частично расположен в границах зоны с особыми условиями использования территории или территории объекта культурного наследия	данные отсутствуют
Сведения о том, что земельный участок расположен в границах особой экономической зоны, территории опережающего социально-экономического развития, зоны территориального развития в Российской Федерации, игровой зоны:	данные отсутствуют
Сведения о том, что земельный участок расположен в границах особо охраняемой природной территории, охотничьих угодий, лесничеств, лесопарков:	данные отсутствуют
Сведения о результатах проведения государственного земельного надзора:	данные отсутствуют
Сведения о расположении земельного участка в границах территории, в отношении которой утвержден проект межевания территории:	данные отсутствуют

Государственный регистратор		ФГИС ЕГРН
полное наименование должности	подпись	инициалы, фамилия

М.П.

Выписка из Единого государственного реестра недвижимости об объекте недвижимости  
**Сведения о характеристиках объекта недвижимости**

<b>Земельный участок</b>			
(вид объекта недвижимости)			
Лист № ___ Раздела <b>1</b>	Всего листов раздела <b>1</b> : ___	Всего разделов: ___	Всего листов выписки: ___
<b>16.03.2021 № 99/2021/381408420</b>			
Кадастровый номер:		<b>47:01:0000000:51359</b>	

Условный номер земельного участка:	данные отсутствуют
Сведения о принятии акта и (или) заключении договора, предусматривающих предоставление в соответствии с земельным законодательством исполнительным органом государственной власти или органом местного самоуправления находящегося в государственной или муниципальной собственности земельного участка для строительства наемного дома социального использования или наемного дома коммерческого использования:	данные отсутствуют
Сведения о том, что земельный участок или земельные участки образованы на основании решения об изъятии земельного участка и (или) расположенного на нем объекта недвижимости для государственных или муниципальных нужд:	данные отсутствуют
Сведения о том, что земельный участок образован из земель или земельного участка, государственная собственность на которые не разграничена:	данные отсутствуют
Сведения о наличии земельного спора о местоположении границ земельных участков:	данные отсутствуют
Статус записи об объекте недвижимости:	Сведения об объекте недвижимости имеют статус "актуальные"
Особые отметки:	Сведения о видах разрешенного использования имеют статус «Актуальные незасвидетельствованные». Право (ограничение права, обременение объекта недвижимости) зарегистрировано на данный объект недвижимости с видами разрешенного использования «Для размещения промышленных объектов». Сведения необходимые для заполнения раздела 4 отсутствуют. Сведения необходимые для заполнения раздела 4.1 отсутствуют. Сведения необходимые для заполнения раздела 4.2 отсутствуют.
Получатель выписки:	Кононович Екатерина Юрьевна

Государственный регистратор		ФГИС ЕГРН
полное наименование должности	подпись	инициалы, фамилия

М.П.

Выписка из Единого государственного реестра недвижимости об объекте недвижимости  
**Сведения о зарегистрированных правах**

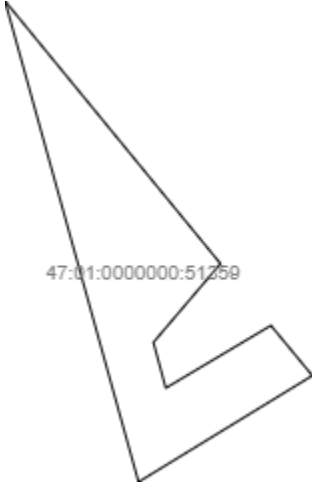
<b>Земельный участок</b>	
(вид объекта недвижимости)	
Лист № <u>   </u> Раздела <u>2</u>	Всего листов раздела <u>2</u> : <u>   </u>
Всего разделов: <u>   </u>	
Всего листов выписки: <u>   </u>	
<b>16.03.2021 № 99/2021/381408420</b>	
Кадастровый номер:	<b>47:01:0000000:51359</b>
1.	Правообладатель (правообладатели):
1.1.	Российская Федерация
2.	Вид, номер и дата государственной регистрации права:
2.1.	Собственность, № 47:01:0000000:51359-47/001/2019-1 от 21.02.2019
Ограничение прав и обременение объекта недвижимости:	
3.	3.1.1. вид:
	Аренда, весь объект
	дата государственной регистрации:
	24.04.2019
	номер государственной регистрации:
	47:01:0000000:51359-47/001/2019-3
3.1.1. срок, на который установлено ограничение прав и обременение объекта недвижимости:	
с 24.04.2019 на 49 лет	
3.1.1. лицо, в пользу которого установлено ограничение прав и обременение объекта недвижимости:	
Общество с ограниченной ответственностью "Приморский универсально-перегрузочный комплекс", ИНН: 4707038253	
3.1.1. основание государственной регистрации:	
Договор аренды лесного участка для строительства, реконструкции, эксплуатации линейных объектов от 15.04.2019 №1214/ДС-2019-04	
4.	Договоры участия в долевом строительстве:
	не зарегистрировано
5.	Заявленные в судебном порядке права требования:
	данные отсутствуют
6.	Сведения о возражении в отношении зарегистрированного права:
	данные отсутствуют
7.	Сведения о наличии решения об изъятии объекта недвижимости для государственных и муниципальных нужд:
	данные отсутствуют
8.	Сведения о невозможности государственной регистрации без личного участия правообладателя или его законного представителя:
9.	Правопритязания и сведения о наличии поступивших, но не рассмотренных заявлений о проведении государственной регистрации права (перехода, прекращения права), ограничения права или обременения объекта недвижимости, сделки в отношении объекта недвижимости:
	данные отсутствуют
10.	Сведения об осуществлении государственной регистрации сделки, права, ограничения права без необходимого в силу закона согласия третьего лица, органа:
	данные отсутствуют
11.	Сведения о невозможности государственной регистрации перехода, прекращения, ограничения права на земельный участок из земель сельскохозяйственного назначения:

Государственный регистратор		ФГИС ЕГРН
полное наименование должности	подпись	инициалы, фамилия



Выписка из Единого государственного реестра недвижимости об объекте недвижимости  
**Описание местоположения земельного участка**

<b>Земельный участок</b>			
(вид объекта недвижимости)			
Лист № ___ Раздела <b>3</b>	Всего листов раздела <b>3</b> : ___	Всего разделов: ___	Всего листов выписки: ___
<b>16.03.2021 № 99/2021/381408420</b>			
Кадастровый номер:		<b>47:01:0000000:51359</b>	

План (чертеж, схема) земельного участка			
			
Масштаб 1: данные отсутствуют	Условные обозначения:		

Государственный регистратор		ФГИС ЕГРН
полное наименование должности	подпись	инициалы, фамилия

М.П.



Выписка из Единого государственного реестра недвижимости об объекте недвижимости  
**Описание местоположения земельного участка**

<b>Земельный участок</b>			
(вид объекта недвижимости)			
Лист № __ Раздела <b>3.1</b>	Всего листов раздела <b>3.1</b> : __	Всего разделов: __	Всего листов выписки: __
<b>16.03.2021 № 99/2021/381408420</b>			
Кадастровый номер:		<b>47:01:0000000:51359</b>	

Описание местоположения границ земельного участка							
Номер п/п	Номер точки		Дирекционный угол	Горизонтальное проложение, м	Описание закрепления на местности	Кадастровые номера смежных участков	Сведения об адресах правообладателей смежных земельных участков
	начальная	конечная					
1	2	3	4	5	6	7	8
1	1	2	данные отсутствуют	данные отсутствуют	данные отсутствуют	данные отсутствуют	данные отсутствуют
2	2	3	данные отсутствуют	данные отсутствуют	данные отсутствуют	данные отсутствуют	данные отсутствуют
3	3	4	данные отсутствуют	данные отсутствуют	данные отсутствуют	данные отсутствуют	данные отсутствуют
4	4	5	данные отсутствуют	данные отсутствуют	данные отсутствуют	данные отсутствуют	данные отсутствуют
5	5	6	данные отсутствуют	данные отсутствуют	данные отсутствуют	данные отсутствуют	данные отсутствуют
6	6	7	данные отсутствуют	данные отсутствуют	данные отсутствуют	данные отсутствуют	данные отсутствуют
7	7	1	данные отсутствуют	данные отсутствуют	данные отсутствуют	данные отсутствуют	данные отсутствуют

Государственный регистратор		ФГИС ЕГРН
полное наименование должности	подпись	инициалы, фамилия

М.П.

Выписка из Единого государственного реестра недвижимости об объекте недвижимости  
**Описание местоположения земельного участка**

<b>Земельный участок</b>			
(вид объекта недвижимости)			
Лист № __ Раздела <b>3.2</b>	Всего листов раздела <b>3.2</b> : __	Всего разделов: __	Всего листов выписки: __
<b>16.03.2021 № 99/2021/381408420</b>			
Кадастровый номер:		<b>47:01:0000000:51359</b>	

Сведения о характерных точках границы земельного участка				
Система координат: МСК кадастрового округа				
Зона №				
Номер точки	Координаты		Описание закрепления на местности	Средняя квадратическая погрешность определения координат характерных точек границ земельного участка, м
	X	Y		
1	2	3	4	5
1	482872.76	1293947.12	данные отсутствуют	0.1
2	482645.64	1294133.84	данные отсутствуют	0.1
3	482577.54	1294075.75	данные отсутствуют	0.1
4	482538.04	1294086.43	данные отсутствуют	0.1
5	482592.14	1294177.56	данные отсутствуют	0.1
6	482548.8	1294213.46	данные отсутствуют	0.1
7	482456.83	1294062.84	данные отсутствуют	0.1

Государственный регистратор		ФГИС ЕГРН
полное наименование должности	подпись	инициалы, фамилия

М.П.

Выписка из Единого государственного реестра недвижимости об объекте недвижимости  
**Сведения о характеристиках объекта недвижимости**

На основании запроса от 15.03.2021 г., поступившего на рассмотрение 16.03.2021 г., сообщаем, что согласно записям Единого государственного реестра недвижимости:

<b>Земельный участок</b>			
(вид объекта недвижимости)			
Лист № ___ Раздела <b>1</b>	Всего листов раздела <b>1</b> : ___	Всего разделов: ___	Всего листов выписки: ___
<b>16.03.2021 № 99/2021/381193569</b>			
Кадастровый номер:		<b>47:01:0000000:51360</b>	

Номер кадастрового квартала:	47:01:0000000
Дата присвоения кадастрового номера:	21.02.2019
Ранее присвоенный государственный учетный номер:	данные отсутствуют
Адрес:	Ленинградская область, Выборгский район, Рошинское лесничество, Рябовское сельское участковое лесничество, квартал 62 (части выделов 48, 51)
Площадь:	52800 +/- 45.96кв. м
Кадастровая стоимость, руб.:	37910.4
Кадастровые номера расположенных в пределах земельного участка объектов недвижимости:	данные отсутствуют
Кадастровые номера объектов недвижимости, из которых образован объект недвижимости:	47:01:0000000:501
Кадастровые номера образованных объектов недвижимости:	данные отсутствуют
Сведения о включении объекта недвижимости в состав предприятия как имущественного комплекса:	

Государственный регистратор		ФГИС ЕГРН
полное наименование должности	подпись	инициалы, фамилия

М.П.

Выписка из Единого государственного реестра недвижимости об объекте недвижимости  
**Сведения о характеристиках объекта недвижимости**

<b>Земельный участок</b>			
(вид объекта недвижимости)			
Лист № ___ Раздела <b>1</b>	Всего листов раздела <b>1</b> : ___	Всего разделов: ___	Всего листов выписки: ___
<b>16.03.2021 № 99/2021/381193569</b>			
Кадастровый номер:		<b>47:01:0000000:51360</b>	

Категория земель:	Земли промышленности, энергетики, транспорта, связи, радиовещания, телевидения, информатики, земли для обеспечения космической деятельности, земли обороны, безопасности и земли иного специального назначения
Виды разрешенного использования:	Строительство, реконструкция и эксплуатация линейных объектов
Сведения о кадастровом инженере:	Терентьева Зульфия Хамдановна №47-15-0802, ООО"ПП"Радиант"
Сведения о лесах, водных объектах и об иных природных объектах, расположенных в пределах земельного участка:	Лес (Целевое назначение (категория) лесов: Защитные леса; Категория защитных лесов: )
Сведения о том, что земельный участок полностью или частично расположен в границах зоны с особыми условиями использования территории или территории объекта культурного наследия	данные отсутствуют
Сведения о том, что земельный участок расположен в границах особой экономической зоны, территории опережающего социально-экономического развития, зоны территориального развития в Российской Федерации, игровой зоны:	данные отсутствуют
Сведения о том, что земельный участок расположен в границах особо охраняемой природной территории, охотничьих угодий, лесничеств, лесопарков:	данные отсутствуют
Сведения о результатах проведения государственного земельного надзора:	данные отсутствуют
Сведения о расположении земельного участка в границах территории, в отношении которой утвержден проект межевания территории:	данные отсутствуют

Государственный регистратор		ФГИС ЕГРН
полное наименование должности	подпись	инициалы, фамилия

М.П.

Выписка из Единого государственного реестра недвижимости об объекте недвижимости  
**Сведения о характеристиках объекта недвижимости**

<b>Земельный участок</b>			
(вид объекта недвижимости)			
Лист № ___ Раздела <b>1</b>	Всего листов раздела <b>1</b> : ___	Всего разделов: ___	Всего листов выписки: ___
<b>16.03.2021 № 99/2021/381193569</b>			
Кадастровый номер:		<b>47:01:0000000:51360</b>	

Условный номер земельного участка:	данные отсутствуют
Сведения о принятии акта и (или) заключении договора, предусматривающих предоставление в соответствии с земельным законодательством исполнительным органом государственной власти или органом местного самоуправления находящегося в государственной или муниципальной собственности земельного участка для строительства наемного дома социального использования или наемного дома коммерческого использования:	данные отсутствуют
Сведения о том, что земельный участок или земельные участки образованы на основании решения об изъятии земельного участка и (или) расположенного на нем объекта недвижимости для государственных или муниципальных нужд:	данные отсутствуют
Сведения о том, что земельный участок образован из земель или земельного участка, государственная собственность на которые не разграничена:	данные отсутствуют
Сведения о наличии земельного спора о местоположении границ земельных участков:	данные отсутствуют
Статус записи об объекте недвижимости:	Сведения об объекте недвижимости имеют статус "актуальные"
Особые отметки:	Сведения о видах разрешенного использования имеют статус «Актуальные незасвидетельствованные». Право (ограничение права, обременение объекта недвижимости) зарегистрировано на данный объект недвижимости с видами разрешенного использования «Для размещения промышленных объектов». Сведения необходимые для заполнения раздела 4 отсутствуют. Сведения необходимые для заполнения раздела 4.1 отсутствуют. Сведения необходимые для заполнения раздела 4.2 отсутствуют.
Получатель выписки:	Кононович Екатерина Юрьевна

Государственный регистратор		ФГИС ЕГРН
полное наименование должности	подпись	инициалы, фамилия

М.П.

Выписка из Единого государственного реестра недвижимости об объекте недвижимости  
**Сведения о зарегистрированных правах**

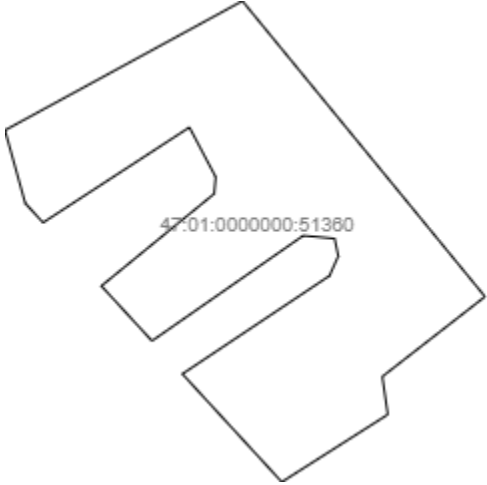
<b>Земельный участок</b>	
(вид объекта недвижимости)	
Лист № __ Раздела <u>2</u>	Всего листов раздела <u>2</u> : __
Всего разделов: __	
Всего листов выписки: __	
<b>16.03.2021 № 99/2021/381193569</b>	
Кадастровый номер:	<b>47:01:0000000:51360</b>
1.	Правообладатель (правообладатели):
1.1.	Российская Федерация
2.	Вид, номер и дата государственной регистрации права:
2.1.	Собственность, № 47:01:0000000:51360-47/001/2019-1 от 21.02.2019
Ограничение прав и обременение объекта недвижимости:	
3.	3.1.1. вид:
	Аренда, весь объект
	дата государственной регистрации:
	24.04.2019
	номер государственной регистрации:
	47:01:0000000:51360-47/001/2019-3
3.1.1.1. срок, на который установлено ограничение прав и обременение объекта недвижимости:	
с 24.04.2019 на 49 лет	
3.1.1.1. лицо, в пользу которого установлено ограничение прав и обременение объекта недвижимости:	
Общество с ограниченной ответственностью "Приморский универсально-перегрузочный комплекс", ИНН: 4707038253	
3.1.1.1. основание государственной регистрации:	
Договор аренды лесного участка для строительства, реконструкции, эксплуатации линейных объектов от 15.04.2019 №1215/ДС-2019-04	
4.	Договоры участия в долевом строительстве:
	не зарегистрировано
5.	Заявленные в судебном порядке права требования:
	данные отсутствуют
6.	Сведения о возражении в отношении зарегистрированного права:
	данные отсутствуют
7.	Сведения о наличии решения об изъятии объекта недвижимости для государственных и муниципальных нужд:
	данные отсутствуют
8.	Сведения о невозможности государственной регистрации без личного участия правообладателя или его законного представителя:
9.	Правопритязания и сведения о наличии поступивших, но не рассмотренных заявлений о проведении государственной регистрации права (перехода, прекращения права), ограничения права или обременения объекта недвижимости, сделки в отношении объекта недвижимости:
	данные отсутствуют
10.	Сведения об осуществлении государственной регистрации сделки, права, ограничения права без необходимого в силу закона согласия третьего лица, органа:
	данные отсутствуют
11.	Сведения о невозможности государственной регистрации перехода, прекращения, ограничения права на земельный участок из земель сельскохозяйственного назначения:

Государственный регистратор		ФГИС ЕГРН
полное наименование должности	подпись	инициалы, фамилия



Выписка из Единого государственного реестра недвижимости об объекте недвижимости  
**Описание местоположения земельного участка**

<b>Земельный участок</b>			
(вид объекта недвижимости)			
Лист № __ Раздела <u>3</u>	Всего листов раздела <u>3</u> : __	Всего разделов: __	Всего листов выписки: __
<b>16.03.2021 № 99/2021/381193569</b>			
Кадастровый номер:		<b>47:01:0000000:51360</b>	

План (чертеж, схема) земельного участка			
			
Масштаб 1: данные отсутствуют	Условные обозначения:		

Государственный регистратор		ФГИС ЕГРН
полное наименование должности	подпись	инициалы, фамилия

М.П.



Выписка из Единого государственного реестра недвижимости об объекте недвижимости  
**Описание местоположения земельного участка**

<b>Земельный участок</b>			
(вид объекта недвижимости)			
Лист № __ Раздела <b>3.1</b>	Всего листов раздела <b>3.1</b> : __	Всего разделов: __	Всего листов выписки: __
<b>16.03.2021 № 99/2021/381193569</b>			
Кадастровый номер:		<b>47:01:000000:51360</b>	

Описание местоположения границ земельного участка							
Номер п/п	Номер точки		Дирекционный угол	Горизонтальное проложение, м	Описание закрепления на местности	Кадастровые номера смежных участков	Сведения об адресах правообладателей смежных земельных участков
	начальная	конечная					
1	2	3	4	5	6	7	8
1	1	2	данные отсутствуют	данные отсутствуют	данные отсутствуют	данные отсутствуют	данные отсутствуют
2	2	3	данные отсутствуют	данные отсутствуют	данные отсутствуют	данные отсутствуют	данные отсутствуют
3	3	4	данные отсутствуют	данные отсутствуют	данные отсутствуют	данные отсутствуют	данные отсутствуют
4	4	5	данные отсутствуют	данные отсутствуют	данные отсутствуют	данные отсутствуют	данные отсутствуют
5	5	6	данные отсутствуют	данные отсутствуют	данные отсутствуют	данные отсутствуют	данные отсутствуют
6	6	7	данные отсутствуют	данные отсутствуют	данные отсутствуют	данные отсутствуют	данные отсутствуют
7	7	8	данные отсутствуют	данные отсутствуют	данные отсутствуют	данные отсутствуют	данные отсутствуют
8	8	9	данные отсутствуют	данные отсутствуют	данные отсутствуют	данные отсутствуют	данные отсутствуют
9	9	10	данные отсутствуют	данные отсутствуют	данные отсутствуют	данные отсутствуют	данные отсутствуют
10	10	11	данные отсутствуют	данные отсутствуют	данные отсутствуют	данные отсутствуют	данные отсутствуют
11	11	12	данные отсутствуют	данные отсутствуют	данные отсутствуют	данные отсутствуют	данные отсутствуют
12	12	13	данные отсутствуют	данные отсутствуют	данные отсутствуют	данные отсутствуют	данные отсутствуют
13	13	14	данные отсутствуют	данные отсутствуют	данные отсутствуют	данные отсутствуют	данные отсутствуют
14	14	15	данные отсутствуют	данные отсутствуют	данные отсутствуют	данные отсутствуют	данные отсутствуют

			отсутствуют	отсутствуют			
15	15	16	данные отсутствуют	данные отсутствуют	данные отсут <sup>1014</sup> ствуют	данные отсутствуют	данные отсутствуют

Государственный регистратор		ФГИС ЕГРН
полное наименование должности	подпись	инициалы, фамилия

М.П.

Выписка из Единого государственного реестра недвижимости об объекте недвижимости  
**Описание местоположения земельного участка**

<b>Земельный участок</b>			
(вид объекта недвижимости)			
Лист № ___ Раздела <b>3.1</b>	Всего листов раздела <b>3.1</b> : ___	Всего разделов: ___	Всего листов выписки: ___
<b>16.03.2021 № 99/2021/381193569</b>			
Кадастровый номер:		<b>47:01:0000000:51360</b>	

Описание местоположения границ земельного участка							
Номер п/п	Номер точки		Дирекционный угол	Горизонтальное проложение, м	Описание закрепления на местности	Кадастровые номера смежных участков	Сведения об адресах правообладателей смежных земельных участков
	начальная	конечная					
1	2	3	4	5	6	7	8
16	16	17	данные отсутствуют	данные отсутствуют	данные отсутствуют	данные отсутствуют	данные отсутствуют
17	17	18	данные отсутствуют	данные отсутствуют	данные отсутствуют	данные отсутствуют	данные отсутствуют
18	18	1	данные отсутствуют	данные отсутствуют	данные отсутствуют	данные отсутствуют	данные отсутствуют

Государственный регистратор		ФГИС ЕГРН
полное наименование должности	подпись	инициалы, фамилия

М.П.

Выписка из Единого государственного реестра недвижимости об объекте недвижимости  
**Описание местоположения земельного участка**

<b>Земельный участок</b>			
(вид объекта недвижимости)			
Лист № __ Раздела <b>3.2</b>	Всего листов раздела <b>3.2</b> : __	Всего разделов: __	Всего листов выписки: __
<b>16.03.2021 № 99/2021/381193569</b>			
Кадастровый номер:		<b>47:01:0000000:51360</b>	

Сведения о характерных точках границы земельного участка				
Система координат: МСК кадастрового округа				
Зона №				
Номер точки	Координаты		Описание закрепления на местности	Средняя квадратическая погрешность определения координат характерных точек границ земельного участка, м
	X	Y		
1	2	3	4	5
1	482408.23	1294076.36	данные отсутствуют	0.1
2	482503.06	1294250.89	данные отсутствуют	0.1
3	482286.15	1294429.26	данные отсутствуют	0.1
4	482227.49	1294353.76	данные отсутствуют	0.1
5	482199.65	1294357.79	данные отсутствуют	0.1
6	482150.18	1294279.87	данные отсутствуют	0.1
7	482229.42	1294206.79	данные отсутствуют	0.1
8	482301.45	1294314.94	данные отсутствуют	0.1
9	482315.92	1294321.38	данные отсутствуют	0.1
10	482328.78	1294318.69	данные отсутствуют	0.1
11	482330.92	1294295.63	данные отсутствуют	0.1
12	482253.66	1294184.43	данные отсутствуют	0.1
13	482293.99	1294147.23	данные отсутствуют	0.1
14	482361.63	1294230.17	данные отсутствуют	0.1
15	482373.95	1294231.25	данные отсутствуют	0.1

Государственный регистратор		ФГИС ЕГРН
полное наименование должности	подпись	инициалы, фамилия

М.П.

Выписка из Единого государственного реестра недвижимости об объекте недвижимости  
**Описание местоположения земельного участка**

<b>Земельный участок</b>			
(вид объекта недвижимости)			
Лист № __ Раздела <b>3.2</b>	Всего листов раздела <b>3.2</b> : __	Всего разделов: __	Всего листов выписки: __
<b>16.03.2021 № 99/2021/381193569</b>			
Кадастровый номер:		<b>47:01:0000000:51360</b>	

Сведения о характерных точках границы земельного участка				
Система координат: МСК кадастрового округа				
Зона №				
Номер точки	Координаты		Описание закрепления на местности	Средняя квадратическая погрешность определения координат характерных точек границ земельного участка, м
	X	Y		
1	2	3	4	5
16	482410.39	1294211.94	данные отсутствуют	0.1
17	482340.47	1294104.36	данные отсутствуют	0.1
18	482354.68	1294091.25	данные отсутствуют	0.1

Государственный регистратор		ФГИС ЕГРН
полное наименование должности	подпись	инициалы, фамилия

М.П.

*Приложение 7*

**Копия справки № 14102/33 – 125.5-21 от 03.03.2021 г**



ФЕДЕРАЛЬНОЕ ГОСУДАРСТВЕННОЕ БЮДЖЕТНОЕ УЧРЕЖДЕНИЕ НАУКИ  
**ИНСТИТУТ ИСТОРИИ МАТЕРИАЛЬНОЙ КУЛЬТУРЫ**  
**РОССИЙСКОЙ АКАДЕМИИ НАУК**

191186, Санкт-Петербург, Дворцовая наб., 18, литер А  
 тел. +7 (812) 5715092, факс +7 (812) 5716271, Эл. почта: admin@archo.ru

№ 14102/33 – 125.5-21 от 03.03.2021

**К Акту  
 Государственной  
 историко-культурной  
 экспертизы**

**СПРАВКА**

Дана в том, что следующие сотрудники Федерального государственного бюджетного учреждения науки Института истории материальной культуры Российской академии наук работают в ИИМК РАН

<b>ФИО</b>	<b>стаж с</b>
Лисицын Сергей Николаевич	15.12.1998
Очередной Александр Константинович	09.10.2004
Вахтина Марина Юрьевна	09.01.1980
Горончаровский Владимир Анатольевич	03.12.1981
Городилов Андрей Юрьевич	01.01.2005
Еремеев Иван Игоревич	01.07.2001
Кашаев Сергей Владимирович	15.12.1998
Кулаков Сергей Александрович	25.12.1987

Лазаретов Игорь Павлович	01.04.1987
Питулько Владимир Викторович	27.05.1986
Поляков Андрей Владимирович	02.07.2001
Резепкин Алексей Дмитриевич	10.12.1976
Семенов Сергей Анатольевич	24.03.2003
Синицына Галина Васильевна	22.11.1977
Соловьев Сергей Львович	15.01.2010
Субботин Андрей Викторович	09.12.1975
Соловьева Наталья Федоровна	24.02.1981
Трифонов Виктор Анатольевич	09.01.1984
Хвоцинская Наталия Вадимовна	01.06.1973
Лапшин Владимир Анатольевич	01.10.1982

по настоящее время.

Заместитель директора ИИМК РАН



Н.Ф. Соловьева



*Приложение 8*

**Копия доверенности № 14102/33-161.5-3 от 11 января 2021 г.**



ФЕДЕРАЛЬНОЕ ГОСУДАРСТВЕННОЕ БЮДЖЕТНОЕ УЧРЕЖДЕНИЕ НАУКИ  
**ИНСТИТУТ ИСТОРИИ МАТЕРИАЛЬНОЙ КУЛЬТУРЫ**  
**РОССИЙСКОЙ АКАДЕМИИ НАУК**

191186, Санкт-Петербург, Дворцовая наб., 18., лит. А  
 тел. +7 (812) 5715092 , факс +7 (812) 5716271, Эл. почта: [admin@archeo.ru](mailto:admin@archeo.ru)

**Д О В Е Р Е Н Н О С Т Ъ № 14102/33-161.5-3**

Санкт-Петербург

11 января 2021 г.

Федеральное государственное бюджетное учреждение науки Институт истории материальной культуры Российской академии наук (далее – ИИМК РАН) в лице директора Лапшина В.А., действующего на основании устава, уполномочивает заместителя директора по организационным вопросам **Соловьеву Наталью Федоровну**

на совершение от имени и в интересах ИИМК РАН следующих юридически значимых действий:

- представительство во всех государственных и муниципальных органах, а также представительство в отношениях с юридическими лицами и физическими лицам по всем вопросам с правом подачи от имени ИИМК РАН заявлений, ходатайств и других документов, их подписание и получение, совершение других действий;

- участие в закупках в соответствии с Федеральным законом от 05 апреля 2013 года N 44 "О контрактной системе в сфере закупок товаров, работ, услуг для обеспечения государственных и муниципальных нужд" (ч. 1 ст. 24 «Способы определения поставщиков (подрядчиков, исполнителей) и закупках в соответствии с Федеральным законом от 18 июля 2011 года N 223 "О закупках товаров, работ, услуг отдельными видами юридических лиц", заключение государственных контрактов и подписание договоров, включая право на подписание заявок, договоров, государственных контрактов;

- заключение, изменение и расторжение гражданско-правовых сделок;

- подписание актов сдачи-приёмки выполненных работ и оказанных услуг, счетов и счетов-фактур на выполненные ИИМК РАН работы.

Доверенность действительна по 31.12.2021 . (включительно) и выдана без права передоверия указанных полномочий третьим лицам.

Подпись Соловьевой Н.Ф. \_\_\_\_\_

удостоверяется.

Директор ИИМК РАН.

В.А Лапшин



*Приложение 9*

**Сведения об экспертах**

## Сведения об экспертах:

<b>Фамилия, имя, отчество</b>	<b>Вахтина Марина Юрьевна</b>
<b>Образование</b>	высшее
<b>Специальность</b>	история
<b>Ученая степень (звание)</b>	кандидат исторических наук
<b>Стаж работы</b>	38 лет
<b>Место работы и должность</b>	ст.н.с. ИИМК РАН
<b>Реквизиты аттестации</b>	<p>Государственный эксперт по проведению историко-культурной экспертизы (приказ Министерства культуры Российской Федерации № 961 от 20.06.2018 г. «Об утверждении статуса аттестованного эксперта по проведению государственной историко-культурной экспертизы» (п. 4))</p> <p>Объекты экспертизы:</p> <ul style="list-style-type: none"> <li>- выявленные объекты культурного наследия в целях обоснования целесообразности включения данных объектов в реестр;</li> <li>- документы, обосновывающие включение объектов культурного наследия в реестр;</li> <li>- земли, подлежащие воздействию земляных, строительных, мелиоративных, хозяйственных работ, предусмотренных статьей 25 Лесного кодекса Российской Федерации работ по использованию лесов (за исключением работ, указанных в пунктах 3, 4 и 7 части 1 статьи 25 Лесного кодекса Российской Федерации) и иных работ, в случае, если орган охраны объектов культурного наследия не имеет данных об отсутствии на указанных землях объектов культурного наследия, включенных в реестр, выявленных объектов культурного наследия либо объектов, обладающих признаками объекта культурного наследия.</li> </ul>

<b>Фамилия, имя, отчество</b>	<b>Горончаровский Владимир Анатольевич</b>
<b>Образование</b>	высшее
<b>Специальность</b>	история
<b>Ученая степень (звание)</b>	доктор исторических наук
<b>Стаж работы</b>	37 лет
<b>Место работы и должность</b>	ведущий н.с. ИИМК РАН
<b>Реквизиты аттестации</b>	<p>Государственный эксперт по проведению историко-культурной экспертизы (приказ Министерства культуры Российской Федерации № 961 от 20.06.2018 г. «Об утверждении статуса аттестованного эксперта по проведению государственной историко-культурной экспертизы» (п. 9))</p> <p>Объекты экспертизы:</p> <ul style="list-style-type: none"> <li>- выявленные объекты культурного наследия в целях обоснования целесообразности включения данных объектов в реестр;</li> <li>- документы, обосновывающие включение объектов культурного наследия в реестр;</li> <li>- земли, подлежащие воздействию земляных, строительных, мелиоративных, хозяйственных работ, предусмотренных статьей 25 Лесного кодекса Российской Федерации работ по использованию лесов (за исключением работ, указанных в пунктах 3, 4 и 7 части 1 статьи 25 Лесного кодекса Российской Федерации) и иных работ, в случае, если орган охраны объектов культурного наследия не имеет данных об отсутствии на указанных землях объектов культурного наследия, включенных в реестр, выявленных объектов культурного наследия либо объектов, обладающих признаками объекта культурного наследия.</li> </ul>
<b>Фамилия, имя, отчество</b>	<b>Еремеев Иван Игоревич</b>
<b>Образование</b>	высшее
<b>Специальность</b>	история
<b>Ученая степень (звание)</b>	кандидат исторических наук
<b>Стаж работы</b>	17 лет
<b>Место работы и должность</b>	ст.н.с. ИИМК РАН
<b>Реквизиты аттестации</b>	Государственный эксперт по проведению историко-культурной экспертизы (приказ Министерства культуры Российской Федерации № 961 от 20.06.2018 г. «Об утверждении статуса

	<p>аттестованного эксперта по проведению государственной историко-культурной экспертизы» (п. 11))</p> <p>Объекты экспертизы:</p> <ul style="list-style-type: none"> <li>- выявленные объекты культурного наследия в целях обоснования целесообразности включения данных объектов в реестр;</li> <li>- документы, обосновывающие включение объектов культурного наследия в реестр;</li> <li>- документы, обосновывающие исключение объектов культурного наследия из реестра;</li> <li>- земли, подлежащие воздействию земляных, строительных, мелиоративных, хозяйственных работ, предусмотренных статьей 25 Лесного кодекса Российской Федерации работ по использованию лесов (за исключением работ, указанных в пунктах 3, 4 и 7 части 1 статьи 25 Лесного кодекса Российской Федерации) и иных работ, в случае, если орган охраны объектов культурного наследия не имеет данных об отсутствии на указанных землях объектов культурного наследия, включенных в реестр, выявленных объектов культурного наследия либо объектов, обладающих признаками объекта культурного наследия.</li> </ul>
<b>Фамилия, имя, отчество</b>	<b>Кашаев Сергей Владимирович</b>
<b>Образование</b>	высшее
<b>Специальность</b>	история
<b>Ученая степень (звание)</b>	-
<b>Стаж работы</b>	20 лет
<b>Место работы и должность</b>	млад. н.с. ИИМК РАН
<b>Реквизиты аттестации</b>	<p>Государственный эксперт по проведению историко-культурной экспертизы (приказ Министерства культуры Российской Федерации № 961 от 20.06.2018 г. «Об утверждении статуса аттестованного эксперта по проведению государственной историко-культурной экспертизы» (п. 13))</p> <p>Объекты экспертизы:</p> <ul style="list-style-type: none"> <li>- выявленные объекты культурного наследия в целях обоснования целесообразности включения данных объектов в реестр;</li> <li>- документы, обосновывающие включение объектов культурного наследия в реестр;</li> <li>- документы, обосновывающие исключение объектов культурного наследия из реестра;</li> </ul>

	<ul style="list-style-type: none"> <li>- земли, подлежащие воздействию земляных, строительных, мелиоративных, хозяйственных работ, предусмотренных статьей 25 Лесного кодекса Российской Федерации работ по использованию лесов (за исключением работ, указанных в пунктах 3, 4 и 7 части 1 статьи 25 Лесного кодекса Российской Федерации) и иных работ, в случае, если орган охраны объектов культурного наследия не имеет данных об отсутствии на указанных землях объектов культурного наследия, включенных в реестр, выявленных объектов культурного наследия либо объектов, обладающих признаками объекта культурного наследия.</li> </ul>
<b>Фамилия, имя, отчество</b>	<b>Кулаков Сергей Александрович</b>
<b>Образование</b>	высшее
<b>Специальность</b>	история
<b>Ученая степень (звание)</b>	кандидат исторических наук
<b>Стаж работы</b>	31 год
<b>Место работы и должность</b>	ст.н.с. ИИМК РАН
<b>Реквизиты аттестации</b>	<p>Государственный эксперт по проведению историко-культурной экспертизы (приказ Министерства культуры Российской Федерации № 961 от 20.06.2018 г. «Об утверждении статуса аттестованного эксперта по проведению государственной историко-культурной экспертизы» (п. 16))</p> <p>Объекты экспертизы:</p> <ul style="list-style-type: none"> <li>- выявленные объекты культурного наследия в целях обоснования целесообразности включения данных объектов в реестр;</li> <li>- документы, обосновывающие включение объектов культурного наследия в реестр;</li> <li>- документы, обосновывающие исключение объектов культурного наследия из реестра;</li> <li>- земли, подлежащие воздействию земляных, строительных, мелиоративных, хозяйственных работ, предусмотренных статьей 25 Лесного кодекса Российской Федерации работ по использованию лесов (за исключением работ, указанных в пунктах 3, 4 и 7 части 1 статьи 25 Лесного кодекса Российской Федерации) и иных работ, в случае, если орган охраны объектов культурного наследия не имеет данных об отсутствии на указанных землях объектов культурного наследия, включенных в реестр, выявленных объектов культурного наследия либо</li> </ul>

	объектов, обладающих признаками объекта культурного наследия.
<b>Фамилия, имя, отчество</b>	<b>Лазаретов Игорь Павлович</b>
<b>Образование</b>	высшее
<b>Специальность</b>	история
<b>Ученая степень (звание)</b>	кандидат исторических наук
<b>Стаж работы</b>	31 год
<b>Место работы и должность</b>	ст.н.с. ИИМК РАН
<b>Реквизиты аттестации</b>	<p>Государственный эксперт по проведению историко-культурной экспертизы (приказ Министерства культуры Российской Федерации № 961 от 20.06.2018 г. «Об утверждении статуса аттестованного эксперта по проведению государственной историко-культурной экспертизы» (п. 17))</p> <p><b>Объекты экспертизы:</b></p> <ul style="list-style-type: none"> <li>- выявленные объекты культурного наследия в целях обоснования целесообразности включения данных объектов в реестр;</li> <li>- документы, обосновывающие включение объектов культурного наследия в реестр;</li> <li>- документы, обосновывающие исключение объектов культурного наследия из реестра;</li> <li>- земли, подлежащие воздействию земляных, строительных, мелиоративных, хозяйственных работ, предусмотренных статьей 25 Лесного кодекса Российской Федерации работ по использованию лесов (за исключением работ, указанных в пунктах 3, 4 и 7 части 1 статьи 25 Лесного кодекса Российской Федерации) и иных работ, в случае, если орган охраны объектов культурного наследия не имеет данных об отсутствии на указанных землях объектов культурного наследия, включенных в реестр, выявленных объектов культурного наследия либо объектов, обладающих признаками объекта культурного наследия;</li> <li>- документация, за исключением научных отчетов о выполненных археологических полевых работах, содержащая результаты исследований, в соответствии с которыми определяется наличие или отсутствие объектов, обладающих признаками объекта культурного наследия, на земельных участках, подлежащих воздействию земляных, строительных, мелиоративных, хозяйственных работ, работ по использованию лесов и иных работ;</li> </ul>



	<ul style="list-style-type: none"> <li>- документация или разделы документации, обосновывающие меры по обеспечению сохранности объекта культурного наследия, включенного в реестр, выявленного объекта культурного наследия либо объекта, обладающего признаками объекта культурного наследия, при проведении земляных, мелиоративных, хозяйственных работ, указанных в настоящей статье работ по использованию лесов и иных работ в границах территории объекта культурного наследия либо на земельном участке, непосредственно связанном с земельным участком в границах территории объекта культурного наследия</li> </ul>
<b>Фамилия, имя, отчество</b>	<b>Лисицын Сергей Николаевич</b>
<b>Образование</b>	высшее
<b>Специальность</b>	история, археология
<b>Ученая степень (звание)</b>	кандидат исторических наук
<b>Стаж работы</b>	20 лет
<b>Место работы и должность</b>	ст.н.с. ИИМК РАН
<b>Реквизиты аттестации</b>	<p>Государственный эксперт по проведению историко-культурной экспертизы (приказ Министерства культуры Российской Федерации № 1627 от 17.09.2018 г. «Об утверждении статуса аттестованного эксперта по проведению государственной историко-культурной экспертизы» (п. 34))</p> <p>Объекты экспертизы:</p> <ul style="list-style-type: none"> <li>- выявленные объекты культурного наследия в целях обоснования целесообразности включения данных объектов в реестр;</li> <li>- земли, подлежащие воздействию земляных, строительных, мелиоративных, хозяйственных работ, предусмотренных статьей 25 Лесного кодекса Российской Федерации работ по использованию лесов (за исключением работ, указанных в пунктах 3, 4 и 7 части 1 статьи 25 Лесного кодекса Российской Федерации) и иных работ, в случае, если орган охраны объектов культурного наследия не имеет данных об отсутствии на указанных землях объектов культурного наследия, включенных в реестр, выявленных объектов культурного наследия либо объектов, обладающих признаками объекта культурного наследия;</li> <li>- документы, обосновывающие включение объектов культурного наследия в реестр;</li> </ul>

	<ul style="list-style-type: none"> <li>- документы, обосновывающие исключение объектов культурного наследия из реестра;</li> <li>- документация, за исключением научных отчетов о выполненных археологических полевых работах, содержащая результаты исследований, в соответствии с которыми определяется наличие или отсутствие объектов, обладающих признаками объекта культурного наследия, на земельных участках, подлежащих воздействию земляных, строительных, мелиоративных, хозяйственных работ, работ по использованию лесов и иных работ.</li> </ul>
<b>Фамилия, имя, отчество</b>	<b>Очередной Александр Константинович</b>
<b>Образование</b>	высшее
<b>Специальность</b>	история
<b>Ученая степень (звание)</b>	кандидат исторических наук
<b>Стаж работы</b>	14 лет
<b>Место работы и должность</b>	ст.н.с. ИИМК РАН
<b>Реквизиты аттестации</b>	<p>Государственный эксперт по проведению историко-культурной экспертизы (приказ Министерства культуры Российской Федерации № 2330 от 25.12.2018 г. «Об утверждении статуса аттестованного эксперта по проведению государственной историко-культурной экспертизы» (п. 16))</p> <p>Объекты экспертизы:</p> <ul style="list-style-type: none"> <li>- выявленные объекты культурного наследия в целях обоснования целесообразности включения данных объектов в реестр;</li> <li>- документы, обосновывающие включение объектов культурного наследия в реестр.</li> </ul>
<b>Фамилия, имя, отчество</b>	<b>Питулько Владимир Викторович</b>
<b>Образование</b>	высшее
<b>Специальность</b>	история
<b>Ученая степень (звание)</b>	кандидат исторических наук
<b>Стаж работы</b>	32 года
<b>Место работы и должность</b>	ст.н.с. ИИМК РАН
<b>Реквизиты аттестации</b>	<p>Государственный эксперт по проведению историко-культурной экспертизы (приказ Министерства культуры Российской Федерации № 961 от 20.06.2018 г. «Об утверждении статуса аттестованного эксперта по проведению государственной историко-культурной экспертизы» (п. 25))</p>

	<p><b>Объекты экспертизы:</b></p> <ul style="list-style-type: none"> <li>- выявленные объекты культурного наследия в целях обоснования целесообразности включения данных объектов в реестр;</li> <li>- документы, обосновывающие включение объектов культурного наследия в реестр;</li> <li>- документы, обосновывающие исключение объектов культурного наследия из реестра;</li> <li>- земли, подлежащие воздействию земляных, строительных, мелиоративных, хозяйственных работ, предусмотренных статьей 25 Лесного кодекса Российской Федерации работ по использованию лесов (за исключением работ, указанных в пунктах 3, 4 и 7 части 1 статьи 25 Лесного кодекса Российской Федерации) и иных работ, в случае, если орган охраны объектов культурного наследия не имеет данных об отсутствии на указанных землях объектов культурного наследия, включенных в реестр, выявленных объектов культурного наследия либо объектов, обладающих признаками объекта культурного наследия.</li> </ul>
<b>Фамилия, имя, отчество</b>	<b>Поляков Андрей Владимирович</b>
<b>Образование</b>	высшее
<b>Специальность</b>	история
<b>Ученая степень (звание)</b>	кандидат исторических наук
<b>Стаж работы</b>	17 лет
<b>Место работы и должность</b>	ст.н.с. ИИМК РАН
<b>Реквизиты аттестации</b>	<p>Государственный эксперт по проведению историко-культурной экспертизы (приказ Министерства культуры Российской Федерации № 961 от 20.06.2018 г. «Об утверждении статуса аттестованного эксперта по проведению государственной историко-культурной экспертизы» (п. 2б))</p> <p><b>Объекты экспертизы:</b></p> <ul style="list-style-type: none"> <li>- выявленные объекты культурного наследия в целях обоснования целесообразности включения данных объектов в реестр;</li> <li>- документы, обосновывающие включение объектов культурного наследия в реестр;</li> <li>- документы, обосновывающие исключение объектов культурного наследия из реестра;</li> <li>- земли, подлежащие воздействию земляных, строительных, мелиоративных, хозяйственных работ, предусмотренных статьей 25 Лесного кодекса Российской Федерации работ по</li> </ul>

	<p>использованию лесов (за исключением работ, указанных в пунктах 3, 4 и 7 части 1 статьи 25 Лесного кодекса Российской Федерации) и иных работ, в случае, если орган охраны объектов культурного наследия не имеет данных об отсутствии на указанных землях объектов культурного наследия, включенных в реестр, выявленных объектов культурного наследия либо объектов, обладающих признаками объекта культурного наследия;</p> <ul style="list-style-type: none"> <li>- документация, за исключением научных отчетов о выполненных археологических полевых работах, содержащая результаты исследований, в соответствии с которыми определяется наличие или отсутствие объектов, обладающих признаками объекта культурного наследия, на земельных участках, подлежащих воздействию земляных, строительных, мелиоративных, хозяйственных работ, работ по использованию лесов и иных работ;</li> <li>- документация или разделы документации, обосновывающие меры по обеспечению сохранности объекта культурного наследия, включенного в реестр, выявленного объекта культурного наследия либо объекта, обладающего признаками объекта культурного наследия, при проведении земляных, мелиоративных, хозяйственных работ, указанных в настоящей статье работ по использованию лесов и иных работ в границах территории объекта культурного наследия либо на земельном участке, непосредственно связанном с земельным участком в границах территории объекта культурного наследия</li> </ul>
<b>Фамилия, имя, отчество</b>	<b>Резепкин Алексей Дмитриевич</b>
<b>Образование</b>	высшее
<b>Специальность</b>	археология
<b>Ученая степень (звание)</b>	кандидат исторических наук
<b>Стаж работы</b>	42 года
<b>Место работы и должность</b>	ст.н.с. ИИМК РАН
<b>Реквизиты аттестации</b>	<p>Государственный эксперт по проведению историко-культурной экспертизы (приказ Министерства культуры Российской Федерации № 961 от 20.06.2018 г. «Об утверждении статуса аттестованного эксперта по проведению государственной историко-культурной экспертизы» (п. 29))</p> <p>Объекты экспертизы:</p>

	<ul style="list-style-type: none"> <li>- выявленные объекты культурного наследия в целях обоснования целесообразности включения данных объектов в реестр;</li> <li>- документы, обосновывающие включение объектов культурного наследия в реестр;</li> <li>- документы, обосновывающие исключение объектов культурного наследия из реестра;</li> <li>- земли, подлежащие воздействию земляных, строительных, мелиоративных, хозяйственных работ, предусмотренных статьей 25 Лесного кодекса Российской Федерации работ по использованию лесов (за исключением работ, указанных в пунктах 3, 4 и 7 части 1 статьи 25 Лесного кодекса Российской Федерации) и иных работ, в случае, если орган охраны объектов культурного наследия не имеет данных об отсутствии на указанных землях объектов культурного наследия, включенных в реестр, выявленных объектов культурного наследия либо объектов, обладающих признаками объекта культурного наследия.</li> </ul>
<b>Фамилия, имя, отчество</b>	<b>Семенов Сергей Анатольевич</b>
<b>Образование</b>	высшее
<b>Специальность</b>	история
<b>Ученая степень (звание)</b>	кандидат исторических наук
<b>Стаж работы</b>	17 лет
<b>Место работы и должность</b>	ст.н.с. ИИМК РАН
<b>Реквизиты аттестации</b>	<p>Государственный эксперт по проведению историко-культурной экспертизы (приказ Министерства культуры Российской Федерации № 961 от 20.06.2018 г. «Об утверждении статуса аттестованного эксперта по проведению государственной историко-культурной экспертизы» (п. 32))</p> <p>Объекты экспертизы:</p> <ul style="list-style-type: none"> <li>- выявленные объекты культурного наследия в целях обоснования целесообразности включения данных объектов в реестр;</li> <li>- документы, обосновывающие включение объектов культурного наследия в реестр;</li> <li>- документы, обосновывающие исключение объектов культурного наследия из реестра;</li> <li>- земли, подлежащие воздействию земляных, строительных, мелиоративных, хозяйственных работ, предусмотренных статьей 25 Лесного кодекса Российской Федерации работ по использованию лесов (за исключением работ,</li> </ul>

	указанных в пунктах 3, 4 и 7 части 1 статьи 25 Лесного кодекса Российской Федерации) и иных работ, в случае, если орган охраны объектов культурного наследия не имеет данных об отсутствии на указанных землях объектов культурного наследия, включенных в реестр, выявленных объектов культурного наследия либо объектов, обладающих признаками объекта культурного наследия.
<b>Фамилия, имя, отчество</b>	<b>Синицына Галина Васильевна</b>
<b>Образование</b>	высшее
<b>Специальность</b>	история
<b>Ученая степень (звание)</b>	кандидат исторических наук
<b>Стаж работы</b>	41 год
<b>Место работы и должность</b>	ст.н.с. ИИМК РАН
<b>Реквизиты аттестации</b>	<p>Государственный эксперт по проведению историко-культурной экспертизы (приказ Министерства культуры Российской Федерации № 961 от 20.06.2018 г. «Об утверждении статуса аттестованного эксперта по проведению государственной историко-культурной экспертизы» (п. 34))</p> <p>Объекты экспертизы:</p> <ul style="list-style-type: none"> <li>- выявленные объекты культурного наследия в целях обоснования целесообразности включения данных объектов в реестр;</li> <li>- документы, обосновывающие включение объектов культурного наследия в реестр;</li> <li>- документы, обосновывающие исключение объектов культурного наследия из реестра;</li> <li>- земли, подлежащие воздействию земляных, строительных, мелиоративных, хозяйственных работ, предусмотренных статьей 25 Лесного кодекса Российской Федерации работ по использованию лесов (за исключением работ, указанных в пунктах 3, 4 и 7 части 1 статьи 25 Лесного кодекса Российской Федерации) и иных работ, в случае, если орган охраны объектов культурного наследия не имеет данных об отсутствии на указанных землях объектов культурного наследия, включенных в реестр, выявленных объектов культурного наследия либо объектов, обладающих признаками объекта культурного наследия.</li> </ul>
<b>Фамилия, имя, отчество</b>	<b>Соловьев Сергей Львович</b>
<b>Образование</b>	высшее

<b>Специальность</b>	история
<b>Ученая степень (звание)</b>	кандидат исторических наук
<b>Стаж работы</b>	28 лет
<b>Место работы и должность</b>	и.о. ст.н.с. ИИМК РАН
<b>Реквизиты аттестации</b>	<p>Государственный эксперт по проведению историко-культурной экспертизы (приказ Министерства культуры Российской Федерации № 961 от 20.06.2018 г. «Об утверждении статуса аттестованного эксперта по проведению государственной историко-культурной экспертизы» (п. 35))</p> <p>Объекты экспертизы:</p> <ul style="list-style-type: none"> <li>- выявленные объекты культурного наследия в целях обоснования целесообразности включения данных объектов в реестр;</li> <li>- документы, обосновывающие включение объектов культурного наследия в реестр;</li> <li>- документы, обосновывающие исключение объектов культурного наследия из реестра;</li> <li>- земли, подлежащие воздействию земляных, строительных, мелиоративных, хозяйственных работ, предусмотренных статьей 25 Лесного кодекса Российской Федерации работ по использованию лесов (за исключением работ, указанных в пунктах 3, 4 и 7 части 1 статьи 25 Лесного кодекса Российской Федерации) и иных работ, в случае, если орган охраны объектов культурного наследия не имеет данных об отсутствии на указанных землях объектов культурного наследия, включенных в реестр, выявленных объектов культурного наследия либо объектов, обладающих признаками объекта культурного наследия;</li> <li>- документация, за исключением научных отчетов о выполненных археологических полевых работах, содержащая результаты исследований, в соответствии с которыми определяется наличие или отсутствие объектов, обладающих признаками объекта культурного наследия, на земельных участках, подлежащих воздействию земляных, строительных, мелиоративных, хозяйственных работ, работ по использованию лесов и иных работ;</li> <li>- документация или разделы документации, обосновывающие меры по обеспечению сохранности объекта культурного наследия, включенного в реестр, выявленного объекта культурного наследия либо объекта, обладающего признаками объекта культурного наследия, при</li> </ul>

	проведении земляных, мелиоративных, хозяйственных работ, указанных в настоящей статье работ по использованию лесов и иных работ в границах территории объекта культурного наследия либо на земельном участке, непосредственно связанном с земельным участком в границах территории объекта культурного наследия
<b>Фамилия, имя, отчество</b>	<b>Соловьева Наталья Федоровна</b>
<b>Образование</b>	высшее
<b>Специальность</b>	история, археология
<b>Ученая степень (звание)</b>	кандидат исторических наук
<b>Стаж работы</b>	37 лет
<b>Место работы и должность</b>	ст.н.с. ИИМК РАН, заместитель директора ИИМК РАН по организационным вопросам
<b>Реквизиты аттестации</b>	<p>Государственный эксперт по проведению историко-культурной экспертизы (приказ Министерства культуры Российской Федерации № 2211 от 13.12.2018 г. «Об утверждении статуса аттестованного эксперта по проведению государственной историко-культурной экспертизы» (п. 30))</p> <p>Объекты экспертизы:</p> <ul style="list-style-type: none"> <li>- выявленные объекты культурного наследия в целях обоснования целесообразности включения данных объектов в реестр;</li> <li>- документы, обосновывающие включение объектов культурного наследия в реестр;</li> <li>- документация, за исключением научных отчетов о выполненных археологических полевых работах, содержащая результаты исследований, в соответствии с которыми определяется наличие или отсутствие объектов, обладающих признаками объекта культурного наследия, на земельных участках, подлежащих воздействию земляных, строительных, мелиоративных, хозяйственных работ, работ по использованию лесов и иных работ.</li> <li>- документация или разделы документации, обосновывающие меры по обеспечению сохранности объекта культурного наследия, включенного в реестр, выявленного объекта культурного наследия либо объекта, обладающего признаками объекта культурного наследия, при проведении земляных, мелиоративных, хозяйственных работ, указанных в настоящей статье работ по использованию лесов и иных работ в границах территории объекта культурного наследия</li> </ul>



	наследия либо на земельном участке, непосредственно связанном с земельным участком в границах территории объекта культурного наследия.
<b>Фамилия, имя, отчество</b>	<b>Субботин Андрей Викторович</b>
<b>Образование</b>	высшее
<b>Специальность</b>	история
<b>Ученая степень (звание)</b>	кандидат исторических наук
<b>Стаж работы</b>	41 год
<b>Место работы и должность</b>	ст.н.с. ИИМК РАН
<b>Реквизиты аттестации</b>	<p>Государственный эксперт по проведению историко-культурной экспертизы (приказ Министерства культуры Российской Федерации № 961 от 20.06.2018 г. «Об утверждении статуса аттестованного эксперта по проведению государственной историко-культурной экспертизы» (п. 3б))</p> <p>Объекты экспертизы:</p> <ul style="list-style-type: none"> <li>- выявленные объекты культурного наследия в целях обоснования целесообразности включения данных объектов в реестр;</li> <li>- документы, обосновывающие включение объектов культурного наследия в реестр;</li> <li>- документы, обосновывающие исключение объектов культурного наследия из реестра;</li> <li>- земли, подлежащие воздействию земляных, строительных, мелиоративных, хозяйственных работ, предусмотренных статьей 25 Лесного кодекса Российской Федерации работ по использованию лесов (за исключением работ, указанных в пунктах 3, 4 и 7 части 1 статьи 25 Лесного кодекса Российской Федерации) и иных работ, в случае, если орган охраны объектов культурного наследия не имеет данных об отсутствии на указанных землях объектов культурного наследия, включенных в реестр, выявленных объектов культурного наследия либо объектов, обладающих признаками объекта культурного наследия;</li> <li>- документация, за исключением научных отчетов о выполненных археологических полевых работах, содержащая результаты исследований, в соответствии с которыми определяется наличие или отсутствие объектов, обладающих признаками объекта культурного наследия, на земельных участках, подлежащих воздействию земляных,</li> </ul>

	<p>строительных, мелиоративных, хозяйственных работ, работ по использованию лесов и иных работ;</p> <ul style="list-style-type: none"> <li>- документация или разделы документации, обосновывающие меры по обеспечению сохранности объекта культурного наследия, включенного в реестр, выявленного объекта культурного наследия либо объекта, обладающего признаками объекта культурного наследия, при проведении земляных, мелиоративных, хозяйственных работ, указанных в настоящей статье работ по использованию лесов и иных работ в границах территории объекта культурного наследия либо на земельном участке, непосредственно связанном с земельным участком в границах территории объекта культурного наследия</li> </ul>
<b>Фамилия, имя, отчество</b>	<b>Трифонов Виктор Анатольевич</b>
<b>Образование</b>	высшее
<b>Специальность</b>	история, археология
<b>Ученая степень (звание)</b>	кандидат исторических наук
<b>Стаж работы</b>	46 лет
<b>Место работы и должность</b>	ст.н.с. ИИМК РАН
<b>Реквизиты аттестации</b>	<p>Государственный эксперт по проведению историко-культурной экспертизы (приказ Министерства культуры Российской Федерации № 1998 от 19.11.2018 г. «Об утверждении статуса аттестованного эксперта по проведению государственной историко-культурной экспертизы» (п. 23))</p> <p>Объекты экспертизы:</p> <ul style="list-style-type: none"> <li>- выявленные объекты культурного наследия в целях обоснования целесообразности включения данных объектов в реестр;</li> <li>- земли, подлежащие воздействию земляных, строительных, мелиоративных, хозяйственных работ, предусмотренных статьей 25 Лесного кодекса Российской Федерации работ по использованию лесов (за исключением работ, указанных в пунктах 3, 4 и 7 части 1 статьи 25 Лесного кодекса Российской Федерации) и иных работ, в случае, если орган охраны объектов культурного наследия не имеет данных об отсутствии на указанных землях объектов культурного наследия, включенных в реестр, выявленных объектов культурного наследия либо объектов, обладающих признаками объекта культурного наследия;</li> </ul>

	<ul style="list-style-type: none"> <li>- документы, обосновывающие включение объектов культурного наследия в реестр;</li> <li>- документы, обосновывающие исключение объектов культурного наследия из реестра;</li> <li>- документация, за исключением научных отчетов о выполненных археологических полевых работах, содержащая результаты исследований, в соответствии с которыми определяется наличие или отсутствие объектов, обладающих признаками объекта культурного наследия, на земельных участках, подлежащих воздействию земляных, строительных, мелиоративных, хозяйственных работ, работ по использованию лесов и иных работ.</li> <li>- документация или разделы документации, обосновывающие меры по обеспечению сохранности объекта культурного наследия, включенного в реестр, выявленного объекта культурного наследия либо объекта, обладающего признаками объекта культурного наследия, при проведении земляных, мелиоративных, хозяйственных работ, указанных в настоящей статье работ по использованию лесов и иных работ в границах территории объекта культурного наследия либо на земельном участке, непосредственно связанном с земельным участком в границах территории объекта культурного наследия.</li> </ul>
<b>Фамилия, имя, отчество</b>	<b>Хвоцинская Наталия Вадимовна</b>
<b>Образование</b>	высшее
<b>Специальность</b>	история
<b>Ученая степень (звание)</b>	доктор исторических наук
<b>Стаж работы</b>	45 лет
<b>Место работы и должность</b>	ведущий н.с. ИИМК РАН
<b>Реквизиты аттестации</b>	<p>Государственный эксперт по проведению историко-культурной экспертизы (приказ Министерства культуры Российской Федерации № 961 от 20.06.2018 г. «Об утверждении статуса аттестованного эксперта по проведению государственной историко-культурной экспертизы» (п. 38))</p> <p>Объекты экспертизы:</p> <ul style="list-style-type: none"> <li>- выявленные объекты культурного наследия в целях обоснования целесообразности включения данных объектов в реестр;</li> <li>- документы, обосновывающие включение объектов культурного наследия в реестр;</li> </ul>

	<ul style="list-style-type: none"><li>- документы, обосновывающие исключение объектов культурного наследия из реестра;</li><li>- земли, подлежащие воздействию земляных, строительных, мелиоративных, хозяйственных работ, предусмотренных статьей 25 Лесного кодекса Российской Федерации работ по использованию лесов (за исключением работ, указанных в пунктах 3, 4 и 7 части 1 статьи 25 Лесного кодекса Российской Федерации) и иных работ, в случае, если орган охраны объектов культурного наследия не имеет данных об отсутствии на указанных землях объектов культурного наследия, включенных в реестр, выявленных объектов культурного наследия либо объектов, обладающих признаками объекта культурного наследия.</li></ul>
--	---

*Приложение 10*

**Выдержки из приказа № 961 от 20.06.2018 г.  
«Об утверждении статуса аттестованного эксперта по  
проведению государственной историко-культурной  
экспертизы»**



МИНИСТЕРСТВО КУЛЬТУРЫ  
РОССИЙСКОЙ ФЕДЕРАЦИИ

**ПРИКАЗ**

*В. М. Мухоморов*

Москва

№ 961

**Об утверждении статуса аттестованного эксперта по проведению  
государственной историко-культурной экспертизы**

В соответствии со статьей 30 Федерального закона от 25 июня 2002 г. № 73-ФЗ «Об объектах культурного наследия (памятниках истории и культуры) народов Российской Федерации», с пунктом 9 Положения о государственной историко-культурной экспертизе, утвержденного постановлением Правительства Российской Федерации от 15 июля 2009 г. № 569, Положением о порядке аттестации экспертов по проведению государственной историко-культурной экспертизы, утвержденным приказом Минкультуры России от 26 августа 2010 г. № 563 (в редакции приказа Минкультуры России от 17 октября 2011 г. № 1003), руководствуясь Положением об аттестационной комиссии Минкультуры России, утвержденным приказом Минкультуры России от 29 декабря 2011 г. № 1276, протоколом заседания аттестационной комиссии Минкультуры России от 04 июня 2018 г., п р и к а з ы в а ю:

1. Утвердить статус аттестованного эксперта по проведению государственной историко-культурной экспертизы соискателям согласно приложению.

2. Департаменту государственной охраны культурного наследия (В.А.Цветнов) обеспечить размещение информации об аттестованных экспертах на официальном сайте Минкультуры России в сети Интернет.

3. Контроль за исполнением настоящего приказа оставляю за собой.

Заместитель Министра



С.Г.Обрывалин

## Приложение

Утверждено приказом  
Министерства культуры  
Российской Федерации

от «*двадцать*» 2018 г. № *961*

**Аттестованные эксперты по проведению  
государственной историко-культурной экспертизы**

№ п/п	Фамилия, имя, отчество	Объекты экспертизы
1	Аверин Вадим Александрович	<ul style="list-style-type: none"><li>- выявленные объекты культурного наследия в целях обоснования целесообразности включения данных объектов в реестр;</li><li>- земли, подлежащие воздействию земляных, строительных, мелиоративных, хозяйственных работ, предусмотренных статьей 25 Лесного кодекса Российской Федерации работ по использованию лесов (за исключением работ, указанных в пунктах 3, 4 и 7 части 1 статьи 25 Лесного кодекса Российской Федерации) и иных работ, в случае, если орган охраны объектов культурного наследия не имеет данных об отсутствии на указанных землях объектов культурного наследия, включенных в реестр, выявленных объектов культурного наследия либо объектов, обладающих признаками объекта культурного наследия;</li><li>- документация, за исключением научных отчетов о выполненных археологических полевых работах, содержащая результаты исследований, в соответствии с которыми определяется наличие или отсутствие объектов, обладающих признаками объекта культурного наследия, на земельных участках, подлежащих воздействию земляных, строительных, мелиоративных, хозяйственных работ, работ по использованию лесов и иных работ;</li><li>- документация или разделы документации, обосновывающие меры по обеспечению</li></ul>



		<p>культурного наследия либо объекта, обладающего признаками объекта культурного наследия, при проведении земляных, мелиоративных, хозяйственных работ, указанных в настоящей статье работ по использованию лесов и иных работ в границах территории объекта культурного наследия либо на земельном участке, непосредственно связанном с земельным участком в границах территории объекта культурного наследия.</p>
3	Астахов Сергей Никитович	<p>выявленные объекты культурного наследия в целях обоснования целесообразности включения данных объектов в реестр;</p> <ul style="list-style-type: none"><li>- документы, обосновывающие включение объектов культурного наследия в реестр;</li><li>- документы, обосновывающие исключение объектов культурного наследия из реестра;</li><li>- земли, подлежащие воздействию земляных, строительных, мелиоративных, хозяйственных работ, предусмотренных статьей 25 Лесного кодекса Российской Федерации работ по использованию лесов (за исключением работ, указанных в пунктах 3, 4 и 7 части 1 статьи 25 Лесного кодекса Российской Федерации) и иных работ, в случае, если орган охраны объектов культурного наследия не имеет данных об отсутствии на указанных землях объектов культурного наследия, включенных в реестр, выявленных объектов культурного наследия либо объектов, обладающих признаками объекта культурного наследия;</li><li>- документация, за исключением научных отчетов о выполненных археологических полевых работах, содержащая результаты исследований, в соответствии с которыми определяется наличие или отсутствие объектов, обладающих признаками объекта культурного наследия, на земельных участках, подлежащих воздействию земляных, строительных, мелиоративных, хозяйственных работ, работ по использованию лесов и иных работ;</li><li>- документация или разделы документации, обосновывающие меры по обеспечению сохранности объекта культурного наследия, включенного в реестр, выявленного объекта</li></ul>

		культурного наследия либо объекта, обладающего признаками объекта культурного наследия, при проведении земляных, мелиоративных, хозяйственных работ, указанных в настоящей статье работ по использованию лесов и иных работ в границах территории объекта культурного наследия либо на земельном участке, непосредственно связанном с земельным участком в границах территории объекта культурного наследия.
4	Вахтина Марина Юрьевна	<ul style="list-style-type: none"><li>- выявленные объекты культурного наследия в целях обоснования целесообразности включения данных объектов в реестр;</li><li>- документы, обосновывающие включение объектов культурного наследия в реестр;</li><li>- земли, подлежащие воздействию земляных, строительных, мелиоративных, хозяйственных работ, предусмотренных статьей 25 Лесного кодекса Российской Федерации работ по использованию лесов (за исключением работ, указанных в пунктах 3, 4 и 7 части 1 статьи 25 Лесного кодекса Российской Федерации) и иных работ, в случае, если орган охраны объектов культурного наследия не имеет данных об отсутствии на указанных землях объектов культурного наследия, включенных в реестр, выявленных объектов культурного наследия либо объектов, обладающих признаками объекта культурного наследия.</li></ul>
5	Гей Александр Николаевич	<ul style="list-style-type: none"><li>- выявленные объекты культурного наследия в целях обоснования целесообразности включения данных объектов в реестр;</li><li>- документы, обосновывающие включение объектов культурного наследия в реестр;</li><li>- земли, подлежащие воздействию земляных, строительных, мелиоративных, хозяйственных работ, предусмотренных статьей 25 Лесного кодекса Российской Федерации работ по использованию лесов (за исключением работ, указанных в пунктах 3, 4 и 7 части 1 статьи 25 Лесного кодекса Российской Федерации) и иных работ, в случае, если орган охраны объектов культурного наследия не имеет данных об отсутствии на указанных землях объектов</li></ul>

		объектов, обладающих признаками объекта культурного наследия.
8	Глухов Александр Анатольевич	<p>- документация или разделы документации, обосновывающие меры по обеспечению сохранности объекта культурного наследия, включенного в реестр, выявленного объекта культурного наследия либо объекта, обладающего признаками объекта культурного наследия, при проведении земляных, мелиоративных, хозяйственных работ, указанных в настоящей статье работ по использованию лесов и иных работ в границах территории объекта культурного наследия либо на земельном участке, непосредственно связанном с земельным участком в границах территории объекта культурного наследия;</p> <p>- документация, за исключением научных отчетов о выполненных археологических полевых работах, содержащая результаты исследований, в соответствии с которыми определяется наличие или отсутствие объектов, обладающих признаками объекта культурного наследия, на земельных участках, подлежащих воздействию земляных, строительных, мелиоративных, хозяйственных работ, работ по использованию лесов и иных работ.</p>
9	Горнчаровский Владимир Анатольевич	<p>- выявленные объекты культурного наследия в целях обоснования целесообразности включения данных объектов в реестр;</p> <p>- документы, обосновывающие включение объектов культурного наследия в реестр;</p> <p>- земли, подлежащие воздействию земляных, строительных, мелиоративных, хозяйственных работ, предусмотренных статьей 25 Лесного кодекса Российской Федерации работ по использованию лесов (за исключением работ, указанных в пунктах 3, 4 и 7 части 1 статьи 25 Лесного кодекса Российской Федерации) и иных работ, в случае, если орган охраны объектов культурного наследия не имеет данных об отсутствии на указанных землях объектов культурного наследия, включенных в реестр, выявленных объектов культурного наследия либо объектов, обладающих признаками объекта культурного наследия.</p>

11	Еремеев Иван Игоревич	<ul style="list-style-type: none"><li>- выявленные объекты культурного наследия в целях обоснования целесообразности включения данных объектов в реестр;</li><li>- документы, обосновывающие включение объектов культурного наследия в реестр;</li><li>- документы, обосновывающие исключение объектов культурного наследия из реестра;</li><li>- земли, подлежащие воздействию земляных, строительных, мелиоративных, хозяйственных работ, предусмотренных статьей 25 Лесного кодекса Российской Федерации работ по использованию лесов (за исключением работ, указанных в пунктах 3, 4 и 7 части 1 статьи 25 Лесного кодекса Российской Федерации) и иных работ, в случае, если орган охраны объектов культурного наследия не имеет данных об отсутствии на указанных землях объектов культурного наследия, включенных в реестр, выявленных объектов культурного наследия либо объектов, обладающих признаками объекта культурного наследия.</li></ul>
12	Ерохин Александр Валерьевич	<ul style="list-style-type: none"><li>- выявленные объекты культурного наследия в целях обоснования целесообразности включения данных объектов в реестр;</li><li>- документы, обосновывающие включение объектов культурного наследия в реестр;</li><li>- земли, подлежащие воздействию земляных, строительных, мелиоративных, хозяйственных работ, предусмотренных статьей 25 Лесного кодекса Российской Федерации работ по использованию лесов (за исключением работ, указанных в пунктах 3, 4 и 7 части 1 статьи 25 Лесного кодекса Российской Федерации) и иных работ, в случае, если орган охраны объектов культурного наследия не имеет данных об отсутствии на указанных землях объектов культурного наследия, включенных в реестр, выявленных объектов культурного наследия либо объектов, обладающих признаками объекта культурного наследия.</li><li>- документация или разделы документации, обосновывающие меры по обеспечению сохранности объекта культурного наследия, включенного в реестр, выявленного объекта</li></ul>

		<p>культурного наследия либо объекта, обладающего признаками объекта культурного наследия, при проведении земляных, мелиоративных, хозяйственных работ, указанных в настоящей статье работ по использованию лесов и иных работ в границах территории объекта культурного наследия либо на земельном участке, непосредственно связанном с земельным участком в границах территории объекта культурного наследия;</p> <p>- документация, за исключением научных отчетов о выполненных археологических полевых работах, содержащая результаты исследований, в соответствии с которыми определяется наличие или отсутствие объектов, обладающих признаками объекта культурного наследия, на земельных участках, подлежащих воздействию земляных, строительных, мелиоративных, хозяйственных работ, работ по использованию лесов и иных работ.</p>
13	Кашаев Сергей Владимирович	<p>- выявленные объекты культурного наследия в целях обоснования целесообразности включения данных объектов в реестр;</p> <p>- документы, обосновывающие включение объектов культурного наследия в реестр;</p> <p>- документы, обосновывающие исключение объектов культурного наследия из реестра;</p> <p>- земли, подлежащие воздействию земляных, строительных, мелиоративных, хозяйственных работ, предусмотренных статьей 25 Лесного кодекса Российской Федерации работ по использованию лесов (за исключением работ, указанных в пунктах 3, 4 и 7 части 1 статьи 25 Лесного кодекса Российской Федерации) и иных работ, в случае, если орган охраны объектов культурного наследия не имеет данных об отсутствии на указанных землях объектов культурного наследия, включенных в реестр, выявленных объектов культурного наследия либо объектов, обладающих признаками объекта культурного наследия.</p>
14	Клюев Николай Александрович	<p>- выявленные объекты культурного наследия в целях обоснования целесообразности включения данных объектов в реестр;</p>

		<ul style="list-style-type: none"><li>- документы, обосновывающие включение объектов культурного наследия в реестр;</li><li>- документы, обосновывающие исключение объектов культурного наследия из реестра;</li><li>- земли, подлежащие воздействию земляных, строительных, мелиоративных, хозяйственных работ, предусмотренных статьей 25 Лесного кодекса Российской Федерации работ по использованию лесов (за исключением работ, указанных в пунктах 3, 4 и 7 части 1 статьи 25 Лесного кодекса Российской Федерации) и иных работ, в случае, если орган охраны объектов культурного наследия не имеет данных об отсутствии на указанных землях объектов культурного наследия, включенных в реестр, выявленных объектов культурного наследия либо объектов, обладающих признаками объекта культурного наследия.</li></ul>
16	Кулаков Сергей Александрович	<ul style="list-style-type: none"><li>- выявленные объекты культурного наследия в целях обоснования целесообразности включения данных объектов в реестр;</li><li>- документы, обосновывающие включение объектов культурного наследия в реестр;</li><li>- документы, обосновывающие исключение объектов культурного наследия из реестра;</li><li>- земли, подлежащие воздействию земляных, строительных, мелиоративных, хозяйственных работ, предусмотренных статьей 25 Лесного кодекса Российской Федерации работ по использованию лесов (за исключением работ, указанных в пунктах 3, 4 и 7 части 1 статьи 25 Лесного кодекса Российской Федерации) и иных работ, в случае, если орган охраны объектов культурного наследия не имеет данных об отсутствии на указанных землях объектов культурного наследия, включенных в реестр, выявленных объектов культурного наследия либо объектов, обладающих признаками объекта культурного наследия.</li></ul>
17	Лазаретов Игорь Павлович	<ul style="list-style-type: none"><li>- выявленные объекты культурного наследия в целях обоснования целесообразности включения данных объектов в реестр;</li><li>- документы, обосновывающие включение объектов культурного наследия в реестр;</li></ul>

		<ul style="list-style-type: none"><li>- документы, обосновывающие исключение объектов культурного наследия из реестра;</li><li>- земли, подлежащие воздействию земляных, строительных, мелиоративных, хозяйственных работ, предусмотренных статьей 25 Лесного кодекса Российской Федерации работ по использованию лесов (за исключением работ, указанных в пунктах 3, 4 и 7 части 1 статьи 25 Лесного кодекса Российской Федерации) и иных работ, в случае, если орган охраны объектов культурного наследия не имеет данных об отсутствии на указанных землях объектов культурного наследия, включенных в реестр, выявленных объектов культурного наследия либо объектов, обладающих признаками объекта культурного наследия.</li><li>- документация или разделы документации, обосновывающие меры по обеспечению сохранности объекта культурного наследия, включенного в реестр, выявленного объекта культурного наследия либо объекта, обладающего признаками объекта культурного наследия, при проведении земляных, мелиоративных, хозяйственных работ, указанных в настоящей статье работ по использованию лесов и иных работ в границах территории объекта культурного наследия либо на земельном участке, непосредственно связанном с земельным участком в границах территории объекта культурного наследия;</li><li>- документация, за исключением научных отчетов о выполненных археологических полевых работах, содержащая результаты исследований, в соответствии с которыми определяется наличие или отсутствие объектов, обладающих признаками объекта культурного наследия, на земельных участках, подлежащих воздействию земляных, строительных, мелиоративных, хозяйственных работ, работ по использованию лесов и иных работ.</li></ul>
18	Мамадаков Юрий Тапасович	<ul style="list-style-type: none"><li>- выявленные объекты культурного наследия в целях обоснования целесообразности включения данных объектов в реестр;</li><li>- документы, обосновывающие включение объектов культурного наследия в реестр;</li></ul>

		<p>- земли, подлежащие воздействию земляных, строительных, мелиоративных, хозяйственных работ, предусмотренных статьей 25 Лесного кодекса Российской Федерации работ по использованию лесов (за исключением работ, указанных в пунктах 3, 4 и 7 части 1 статьи 25 Лесного кодекса Российской Федерации) и иных работ, в случае, если орган охраны объектов культурного наследия не имеет данных об отсутствии на указанных землях объектов культурного наследия, включенных в реестр, выявленных объектов культурного наследия либо объектов, обладающих признаками объекта культурного наследия.</p> <p>- документация или разделы документации, обосновывающие меры по обеспечению сохранности объекта культурного наследия, включенного в реестр, выявленного объекта культурного наследия либо объекта, обладающего признаками объекта культурного наследия, при проведении земляных, мелиоративных, хозяйственных работ, указанных в настоящей статье работ по использованию лесов и иных работ в границах территории объекта культурного наследия либо на земельном участке, непосредственно связанном с земельным участком в границах территории объекта культурного наследия;</p> <p>- документация, за исключением научных отчетов о выполненных археологических полевых работах, содержащая результаты исследований, в соответствии с которыми определяется наличие или отсутствие объектов, обладающих признаками объекта культурного наследия, на земельных участках, подлежащих воздействию земляных, строительных, мелиоративных, хозяйственных работ, работ по использованию лесов и иных работ.</p>
25	Питулько Владимир Викторович	<p>- выявленные объекты культурного наследия в целях обоснования целесообразности включения данных объектов в реестр;</p> <p>- документы, обосновывающие включение объектов культурного наследия в реестр;</p> <p>- документы, обосновывающие исключение объектов культурного наследия из реестра;</p>



		<p>- земли, подлежащие воздействию земляных, строительных, мелиоративных, хозяйственных работ, предусмотренных статьей 25 Лесного кодекса Российской Федерации работ по использованию лесов (за исключением работ, указанных в пунктах 3, 4 и 7 части 1 статьи 25 Лесного кодекса Российской Федерации) и иных работ, в случае, если орган охраны объектов культурного наследия не имеет данных об отсутствии на указанных землях объектов культурного наследия, включенных в реестр, выявленных объектов культурного наследия либо объектов, обладающих признаками объекта культурного наследия.</p>
26	Поляков Андрей Владимирович	<p>- выявленные объекты культурного наследия в целях обоснования целесообразности включения данных объектов в реестр;</p> <p>- документы, обосновывающие включение объектов культурного наследия в реестр;</p> <p>- документы, обосновывающие исключение объектов культурного наследия из реестра;</p> <p>- земли, подлежащие воздействию земляных, строительных, мелиоративных, хозяйственных работ, предусмотренных статьей 25 Лесного кодекса Российской Федерации работ по использованию лесов (за исключением работ, указанных в пунктах 3, 4 и 7 части 1 статьи 25 Лесного кодекса Российской Федерации) и иных работ, в случае, если орган охраны объектов культурного наследия не имеет данных об отсутствии на указанных землях объектов культурного наследия, включенных в реестр, выявленных объектов культурного наследия либо объектов, обладающих признаками объекта культурного наследия.</p> <p>- документация или разделы документации, обосновывающие меры по обеспечению сохранности объекта культурного наследия, включенного в реестр, выявленного объекта культурного наследия либо объекта, обладающего признаками объекта культурного наследия, при проведении земляных, мелиоративных, хозяйственных работ, указанных в настоящей статье работ по использованию лесов и иных работ</p>

		<p>в границах территории объекта культурного наследия либо на земельном участке, непосредственно связанном с земельным участком в границах территории объекта культурного наследия;</p> <ul style="list-style-type: none"><li>- документация, за исключением научных отчетов о выполненных археологических полевых работах, содержащая результаты исследований, в соответствии с которыми определяется наличие или отсутствие объектов, обладающих признаками объекта культурного наследия, на земельных участках, подлежащих воздействию земляных, строительных, мелиоративных, хозяйственных работ, работ по использованию лесов и иных работ.</li></ul>
27	Посегун Александр Александрович	<ul style="list-style-type: none"><li>- выявленные объекты культурного наследия в целях обоснования целесообразности включения данных объектов в реестр;</li><li>- документы, обосновывающие включение объектов культурного наследия в реестр;</li><li>- документы, обосновывающие исключение объектов культурного наследия из реестра;</li><li>- земли, подлежащие воздействию земляных, строительных, мелиоративных, хозяйственных работ, предусмотренных статьей 25 Лесного кодекса Российской Федерации работ по использованию лесов (за исключением работ, указанных в пунктах 3, 4 и 7 части 1 статьи 25 Лесного кодекса Российской Федерации) и иных работ, в случае, если орган охраны объектов культурного наследия не имеет данных об отсутствии на указанных землях объектов культурного наследия, включенных в реестр, выявленных объектов культурного наследия либо объектов, обладающих признаками объекта культурного наследия.</li><li>- документация или разделы документации, обосновывающие меры по обеспечению сохранности объекта культурного наследия, включенного в реестр, выявленного объекта культурного наследия либо объекта, обладающего признаками объекта культурного наследия, при проведении земляных, мелиоративных, хозяйственных работ, указанных в настоящей статье работ по использованию лесов и иных работ</li></ul>

		<p>в границах территории объекта культурного наследия либо на земельном участке, непосредственно связанном с земельным участком в границах территории объекта культурного наследия;</p> <ul style="list-style-type: none"> <li>- документация, за исключением научных отчетов о выполненных археологических полевых работах, содержащая результаты исследований, в соответствии с которыми определяется наличие или отсутствие объектов, обладающих признаками объекта культурного наследия, на земельных участках, подлежащих воздействию земляных, строительных, мелиоративных, хозяйственных работ, работ по использованию лесов и иных работ.</li> </ul>
28	Прошкин Олег Леонидович	<ul style="list-style-type: none"> <li>- выявленные объекты культурного наследия в целях обоснования целесообразности включения данных объектов в реестр;</li> <li>- документы, обосновывающие включение объектов культурного наследия в реестр;</li> <li>- документы, обосновывающие исключение объектов культурного наследия из реестра;</li> <li>- земли, подлежащие воздействию земляных, строительных, мелиоративных, хозяйственных работ, предусмотренных статьей 25 Лесного кодекса Российской Федерации работ по использованию лесов (за исключением работ, указанных в пунктах 3, 4 и 7 части 1 статьи 25 Лесного кодекса Российской Федерации) и иных работ, в случае, если орган охраны объектов культурного наследия не имеет данных об отсутствии на указанных землях объектов культурного наследия, включенных в реестр, выявленных объектов культурного наследия либо объектов, обладающих признаками объекта культурного наследия.</li> </ul>
29	Резепкин Алексей Дмитриевич	<ul style="list-style-type: none"> <li>- выявленные объекты культурного наследия в целях обоснования целесообразности включения данных объектов в реестр;</li> <li>- документы, обосновывающие включение объектов культурного наследия в реестр;</li> <li>- документы, обосновывающие исключение объектов культурного наследия из реестра;</li> <li>- земли, подлежащие воздействию земляных, строительных, мелиоративных, хозяйственных</li> </ul>

		<p>работ, предусмотренных статьей 25 Лесного кодекса Российской Федерации работ по использованию лесов (за исключением работ, указанных в пунктах 3, 4 и 7 части 1 статьи 25 Лесного кодекса Российской Федерации) и иных работ, в случае, если орган охраны объектов культурного наследия не имеет данных об отсутствии на указанных землях объектов культурного наследия, включенных в реестр, выявленных объектов культурного наследия либо объектов, обладающих признаками объекта культурного наследия.</p>
30	Рыбаков Дмитрий Юрьевич	<ul style="list-style-type: none"><li>- выявленные объекты культурного наследия в целях обоснования целесообразности включения данных объектов в реестр;</li><li>- документы, обосновывающие включение объектов культурного наследия в реестр;</li><li>- документы, обосновывающие исключение объектов культурного наследия из реестра;</li><li>- земли, подлежащие воздействию земляных, строительных, мелиоративных, хозяйственных работ, предусмотренных статьей 25 Лесного кодекса Российской Федерации работ по использованию лесов (за исключением работ, указанных в пунктах 3, 4 и 7 части 1 статьи 25 Лесного кодекса Российской Федерации) и иных работ, в случае, если орган охраны объектов культурного наследия не имеет данных об отсутствии на указанных землях объектов культурного наследия, включенных в реестр, выявленных объектов культурного наследия либо объектов, обладающих признаками объекта культурного наследия.</li><li>- документация или разделы документации, обосновывающие меры по обеспечению сохранности объекта культурного наследия, включенного в реестр, выявленного объекта культурного наследия либо объекта, обладающего признаками объекта культурного наследия, при проведении земляных, мелиоративных, хозяйственных работ, указанных в настоящей статье работ по использованию лесов и иных работ в границах территории объекта культурного наследия либо на земельном участке,</li></ul>

		<p>непосредственно связанном с земельным участком в границах территории объекта культурного наследия;</p> <ul style="list-style-type: none"> <li>- документация, за исключением научных отчетов о выполненных археологических полевых работах, содержащая результаты исследований, в соответствии с которыми определяется наличие или отсутствие объектов, обладающих признаками объекта культурного наследия, на земельных участках, подлежащих воздействию земляных, строительных, мелиоративных, хозяйственных работ, работ по использованию лесов и иных работ.</li> </ul>
32	Семенов Сергей Анатольевич	<ul style="list-style-type: none"> <li>- выявленные объекты культурного наследия в целях обоснования целесообразности включения данных объектов в реестр;</li> <li>- документы, обосновывающие включение объектов культурного наследия в реестр;</li> <li>- документы, обосновывающие исключение объектов культурного наследия из реестра;</li> <li>- земли, подлежащие воздействию земляных, строительных, мелиоративных, хозяйственных работ, предусмотренных статьей 25 Лесного кодекса Российской Федерации работ по использованию лесов (за исключением работ, указанных в пунктах 3, 4 и 7 части 1 статьи 25 Лесного кодекса Российской Федерации) и иных работ, в случае, если орган охраны объектов культурного наследия не имеет данных об отсутствии на указанных землях объектов культурного наследия, включенных в реестр, выявленных объектов культурного наследия либо объектов, обладающих признаками объекта культурного наследия.</li> </ul>
33	Сергеева Оксана Владимировна	<ul style="list-style-type: none"> <li>- выявленные объекты культурного наследия в целях обоснования целесообразности включения данных объектов в реестр;</li> <li>- документы, обосновывающие включение объектов культурного наследия в реестр;</li> <li>- документы, обосновывающие исключение объектов культурного наследия из реестра;</li> <li>- земли, подлежащие воздействию земляных, строительных, мелиоративных, хозяйственных работ, предусмотренных статьей 25 Лесного кодекса Российской Федерации работ по</li> </ul>

		<p>использованию лесов (за исключением работ, указанных в пунктах 3, 4 и 7 части 1 статьи 25 Лесного кодекса Российской Федерации) и иных работ, в случае, если орган охраны объектов культурного наследия не имеет данных об отсутствии на указанных землях объектов культурного наследия, включенных в реестр, выявленных объектов культурного наследия либо объектов, обладающих признаками объекта культурного наследия.</p>
34	<b>Синицына</b> Галина Васильевна	<ul style="list-style-type: none"><li>- выявленные объекты культурного наследия в целях обоснования целесообразности включения данных объектов в реестр;</li><li>- документы, обосновывающие включение объектов культурного наследия в реестр;</li><li>- документы, обосновывающие исключение объектов культурного наследия из реестра;</li><li>- земли, подлежащие воздействию земляных, строительных, мелиоративных, хозяйственных работ, предусмотренных статьей 25 Лесного кодекса Российской Федерации работ по использованию лесов (за исключением работ, указанных в пунктах 3, 4 и 7 части 1 статьи 25 Лесного кодекса Российской Федерации) и иных работ, в случае, если орган охраны объектов культурного наследия не имеет данных об отсутствии на указанных землях объектов культурного наследия, включенных в реестр, выявленных объектов культурного наследия либо объектов, обладающих признаками объекта культурного наследия.</li></ul>
35	<b>Соловьев</b> Сергей Львович	<ul style="list-style-type: none"><li>- выявленные объекты культурного наследия в целях обоснования целесообразности включения данных объектов в реестр;</li><li>- документы, обосновывающие включение объектов культурного наследия в реестр;</li><li>- документы, обосновывающие исключение объектов культурного наследия из реестра;</li><li>- земли, подлежащие воздействию земляных, строительных, мелиоративных, хозяйственных работ, предусмотренных статьей 25 Лесного кодекса Российской Федерации работ по использованию лесов (за исключением работ, указанных в пунктах 3, 4 и 7 части 1 статьи 25</li></ul>

		<p>Лесного кодекса Российской Федерации) и иных работ, в случае, если орган охраны объектов культурного наследия не имеет данных об отсутствии на указанных землях объектов культурного наследия, включенных в реестр, выявленных объектов культурного наследия либо объектов, обладающих признаками объекта культурного наследия;</p> <ul style="list-style-type: none"><li>- документация или разделы документации, обосновывающие меры по обеспечению сохранности объекта культурного наследия, включенного в реестр, выявленного объекта культурного наследия либо объекта, обладающего признаками объекта культурного наследия, при проведении земляных, мелиоративных, хозяйственных работ, указанных в настоящей статье работ по использованию лесов и иных работ в границах территории объекта культурного наследия либо на земельном участке, непосредственно связанном с земельным участком в границах территории объекта культурного наследия;</li><li>- документация, за исключением научных отчетов о выполненных археологических полевых работах, содержащая результаты исследований, в соответствии с которыми определяется наличие или отсутствие объектов, обладающих признаками объекта культурного наследия, на земельных участках, подлежащих воздействию земляных, строительных, мелиоративных, хозяйственных работ, работ по использованию лесов и иных работ.</li></ul>
36	Субботин Андрей Викторович	<ul style="list-style-type: none"><li>- выявленные объекты культурного наследия в целях обоснования целесообразности включения данных объектов в реестр;</li><li>- документы, обосновывающие включение объектов культурного наследия в реестр;</li><li>- документы, обосновывающие исключение объектов культурного наследия из реестра;</li><li>- земли, подлежащие воздействию земляных, строительных, мелиоративных, хозяйственных работ, предусмотренных статьей 25 Лесного кодекса Российской Федерации работ по использованию лесов (за исключением работ, указанных в пунктах 3, 4 и 7 части 1 статьи 25</li></ul>

		<p>Лесного кодекса Российской Федерации) и иных работ, в случае, если орган охраны объектов культурного наследия не имеет данных об отсутствии на указанных землях объектов культурного наследия, включенных в реестр, выявленных объектов культурного наследия либо объектов, обладающих признаками объекта культурного наследия;</p> <ul style="list-style-type: none"> <li>- документация или разделы документации, обосновывающие меры по обеспечению сохранности объекта культурного наследия, включенного в реестр, выявленного объекта культурного наследия либо объекта, обладающего признаками объекта культурного наследия, при проведении земляных, мелиоративных, хозяйственных работ, указанных в настоящей статье работ по использованию лесов и иных работ в границах территории объекта культурного наследия либо на земельном участке, непосредственно связанном с земельным участком в границах территории объекта культурного наследия;</li> <li>- документация, за исключением научных отчетов о выполненных археологических полевых работах, содержащая результаты исследований, в соответствии с которыми определяется наличие или отсутствие объектов, обладающих признаками объекта культурного наследия, на земельных участках, подлежащих воздействию земляных, строительных, мелиоративных, хозяйственных работ, работ по использованию лесов и иных работ.</li> </ul>
37	Сыроватко Александр Сергеевич	<ul style="list-style-type: none"> <li>- выявленные объекты культурного наследия в целях обоснования целесообразности включения данных объектов в реестр;</li> <li>- документы, обосновывающие включение объектов культурного наследия в реестр;</li> <li>- документы, обосновывающие исключение объектов культурного наследия из реестра;</li> <li>- земли, подлежащие воздействию земляных, строительных, мелиоративных, хозяйственных работ, предусмотренных статьей 25 Лесного кодекса Российской Федерации работ по использованию лесов (за исключением работ, указанных в пунктах 3, 4 и 7 части 1 статьи 25</li> </ul>



		Лесного кодекса Российской Федерации) и иных работ, в случае, если орган охраны объектов культурного наследия не имеет данных об отсутствии на указанных землях объектов культурного наследия, включенных в реестр, выявленных объектов культурного наследия либо объектов, обладающих признаками объекта культурного наследия.
38	Хвощинская Наталия Вадимовна	<ul style="list-style-type: none"><li>- выявленные объекты культурного наследия в целях обоснования целесообразности включения данных объектов в реестр;</li><li>- документы, обосновывающие включение объектов культурного наследия в реестр;</li><li>- документы, обосновывающие исключение объектов культурного наследия из реестра;</li><li>- земли, подлежащие воздействию земляных, строительных, мелиоративных, хозяйственных работ, предусмотренных статьей 25 Лесного кодекса Российской Федерации работ по использованию лесов (за исключением работ, указанных в пунктах 3, 4 и 7 части 1 статьи 25 Лесного кодекса Российской Федерации) и иных работ, в случае, если орган охраны объектов культурного наследия не имеет данных об отсутствии на указанных землях объектов культурного наследия, включенных в реестр, выявленных объектов культурного наследия либо объектов, обладающих признаками объекта культурного наследия.</li></ul>
39	Чикунова Ирина Юрьевна	<ul style="list-style-type: none"><li>- выявленные объекты культурного наследия в целях обоснования целесообразности включения данных объектов в реестр;</li><li>- документы, обосновывающие включение объектов культурного наследия в реестр;</li><li>- документы, обосновывающие исключение объектов культурного наследия из реестра;</li><li>- земли, подлежащие воздействию земляных, строительных, мелиоративных, хозяйственных работ, предусмотренных статьей 25 Лесного кодекса Российской Федерации работ по использованию лесов (за исключением работ, указанных в пунктах 3, 4 и 7 части 1 статьи 25 Лесного кодекса Российской Федерации) и иных работ, в случае, если орган охраны объектов</li></ul>

*Приложение 11*

**Выдержки из приказа № 1627 от 17.09.2018 г.  
«Об утверждении статуса аттестованного эксперта по  
проведению государственной историко-культурной  
экспертизы»**

1963



МИНИСТЕРСТВО КУЛЬТУРЫ  
РОССИЙСКОЙ ФЕДЕРАЦИИ

## ПРИКАЗ

17 сентября 2018 г.

Москва

№ 1627

### Об утверждении статуса аттестованного эксперта по проведению государственной историко-культурной экспертизы


В соответствии со статьей 30 Федерального закона от 25 июня 2002 г. № 73-ФЗ «Об объектах культурного наследия (памятниках истории и культуры) народов Российской Федерации», с пунктом 9 Положения о государственной историко-культурной экспертизе, утвержденного постановлением Правительства Российской Федерации от 15 июля 2009 г. № 569, Положением о порядке аттестации экспертов по проведению государственной историко-культурной экспертизы, утвержденным приказом Минкультуры России от 26 августа 2010 г. № 563 (в редакции приказа Минкультуры России от 17 октября 2011 г. № 1003), руководствуясь Положением об аттестационной комиссии Минкультуры России, утвержденным приказом Минкультуры России от 29 декабря 2011 г. № 1276, протоколом заседания аттестационной комиссии Минкультуры России от 22 августа 2018 г., п р и к а з ы в а ю:

1. Утвердить статус аттестованного эксперта по проведению государственной историко-культурной экспертизы соискателям согласно приложению.

2. Департаменту государственной охраны культурного наследия (Р.А.Рыбало) обеспечить размещение информации об аттестованных экспертах на официальном сайте Минкультуры России в сети Интернет.

3. Контроль за исполнением настоящего приказа оставляю за собой.

Заместитель Министра

A handwritten signature in black ink, consisting of several overlapping loops and a long tail stroke extending downwards and to the left.

С.Г.Обрывалин

## Приложение

Утверждено приказом  
Министерства культуры  
Российской Федерации

от «17» 09 2018 г. № 1627

Аттестованные эксперты по проведению  
государственной историко-культурной экспертизы

№ п/п	Фамилия, имя, отчество	Объекты экспертизы
1.	Аврутов Юрий Иосифович	<ul style="list-style-type: none"> <li>- выявленные объекты культурного наследия в целях обоснования целесообразности включения данных объектов в реестр;</li> <li>- документы, обосновывающие включение объектов культурного наследия в реестр;</li> <li>- документы, обосновывающие исключение объектов культурного наследия из реестра;</li> <li>- документы, обосновывающие изменение категории историко-культурного значения объекта культурного наследия;</li> <li>- документы, обосновывающие отнесение объекта культурного наследия к историко-культурным заповедникам, особо ценным объектам культурного наследия народов Российской Федерации либо объектам всемирного культурного и природного наследия;</li> <li>- проекты зон охраны объекта культурного наследия;</li> <li>- проектная документация на проведение работ по сохранению объектов культурного наследия;</li> <li>- документация, за исключением научных отчетов о выполненных археологических полевых работах, содержащая результаты исследований, в соответствии с которыми определяется наличие или отсутствие объектов, обладающих признаками объекта культурного наследия, на земельных участках, подлежащих воздействию земляных,</li> </ul>

		<p>в границах территорий, утвержденных в соответствии с пунктом 34.2 пункта 1 статьи 9 настоящего Федерального закона;</p> <ul style="list-style-type: none"> <li>- документы, обосновывающие включение объектов культурного наследия в реестр;</li> <li>- документация, за исключением научных отчетов о выполненных археологических полевых работах, содержащая результаты исследований, в соответствии с которыми определяется наличие или отсутствие объектов, обладающих признаками объекта культурного наследия, на земельных участках, подлежащих воздействию земляных, строительных, мелиоративных, хозяйственных работ, указанных в настоящей статье работ по использованию лесов и иных работ.</li> </ul>
34.	Лисицын Сергей Николаевич	<ul style="list-style-type: none"> <li>- выявленные объекты культурного наследия в целях обоснования целесообразности включения данных объектов в реестр;</li> <li>- земли, подлежащие воздействию земляных, строительных, мелиоративных, хозяйственных работ, предусмотренных статьей 25 Лесного кодекса Российской Федерации работ по использованию лесов (за исключением работ, указанных в пунктах 3, 4 и 7 части 1 статьи 25 Лесного кодекса Российской Федерации) и иных работ, в случае, если указанные земли расположены в границах территорий, утвержденных в соответствии с пунктом 34.2 пункта 1 статьи 9 настоящего Федерального закона;</li> <li>- документы, обосновывающие включение объектов культурного наследия в реестр;</li> <li>- документы, обосновывающие исключение объектов культурного наследия из реестра;</li> <li>- документация, за исключением научных отчетов о выполненных археологических полевых работах, содержащая результаты исследований, в соответствии с которыми определяется наличие или отсутствие объектов, обладающих признаками объекта культурного наследия, на земельных участках, подлежащих воздействию земляных, строительных, мелиоративных, хозяйственных работ, указанных в настоящей статье работ по использованию лесов и иных работ;</li> </ul>

		<p>- документация или разделы документации, обосновывающие меры по обеспечению сохранности объекта культурного наследия, включенного в реестр, выявленного объекта культурного наследия либо объекта, обладающего признаками объекта культурного наследия, при проведении земляных, мелиоративных, хозяйственных работ, указанных в настоящей статье работ по использованию лесов и иных работ в границах территории объекта культурного наследия либо на земельном участке, непосредственно связанном с земельным участком в границах территории объекта культурного наследия.</p>
35.	Малихова Наталья Геннадьевна	<p>- выявленные объекты культурного наследия в целях обоснования целесообразности включения данных объектов в реестр;</p> <p>- документация или разделы документации, обосновывающие меры по обеспечению сохранности объекта культурного наследия, включенного в реестр, выявленного объекта культурного наследия либо объекта, обладающего признаками объекта культурного наследия, при проведении земляных, мелиоративных, хозяйственных работ, указанных в настоящей статье работ по использованию лесов и иных работ в границах территории объекта культурного наследия либо на земельном участке, непосредственно связанном с земельным участком в границах территории объекта культурного наследия.</p>
36.	Маслова Елена Константиновна	<p>- документы, обосновывающие включение объектов культурного наследия в реестр;</p> <p>- документы, обосновывающие исключение объектов культурного наследия из реестра;</p> <p>- проекты зон охраны объекта культурного наследия;</p> <p>- проектная документация на проведение работ по сохранению объектов культурного наследия;</p> <p>- документация или разделы документации, обосновывающие меры по обеспечению сохранности объекта культурного наследия, включенного в реестр, выявленного объекта</p>

*Приложение 12*

**Выдержки из приказа № 1998 от 19.11.2018 г.  
«Об утверждении статуса аттестованного эксперта по  
проведению государственной историко-культурной  
экспертизы»**





**МИНИСТЕРСТВО КУЛЬТУРЫ  
РОССИЙСКОЙ ФЕДЕРАЦИИ**

**ПРИКАЗ**

19 ноября 2018г.

Москва

№ 1998

**Об утверждении статуса аттестованного эксперта по проведению  
государственной историко-культурной экспертизы**

В соответствии со статьей 30 Федерального закона от 25 июня 2002 г. № 73-ФЗ «Об объектах культурного наследия (памятниках истории и культуры) народов Российской Федерации», с пунктом 9 Положения о государственной историко-культурной экспертизе, утвержденного постановлением Правительства Российской Федерации от 15 июля 2009 г. № 569, Положением о порядке аттестации экспертов по проведению государственной историко-культурной экспертизы, утвержденным приказом Минкультуры России от 26 августа 2010 г. № 563 (в редакции приказа Минкультуры России от 17 октября 2011 г. № 1003), руководствуясь Положением об аттестационной комиссии Минкультуры России, утвержденным приказом Минкультуры России от 29 декабря 2011 г. № 1276, протоколом заседания аттестационной комиссии Минкультуры России от 30 октября 2018 г., п р и к а з ы в а ю:

1. Утвердить статус аттестованного эксперта по проведению государственной историко-культурной экспертизы соискателям согласно приложению.

2. Департаменту государственной охраны культурного наследия (Р.А.Рыбало) обеспечить размещение информации об аттестованных экспертах на официальном сайте Минкультуры России в сети Интернет.

3. Контроль за исполнением настоящего приказа оставляю за собой.

Заместитель Министра



С.Г.Обрывалин

## П р и л о ж е н и е

Утверждено приказом  
Министерства культуры  
Российской Федерации

от «19» 11 2018 г. № 1998

**Аттестованные эксперты по проведению  
государственной историко-культурной экспертизы**

№ п/п	Фамилия, имя, отчество	Объекты экспертизы
1.	Андреев Сергей Евгеньевич	<ul style="list-style-type: none"> <li>- выявленные объекты культурного наследия в целях обоснования целесообразности включения данных объектов в реестр;</li> <li>- земли, подлежащие воздействию земляных, строительных, мелиоративных, хозяйственных работ, предусмотренных статьей 25 Лесного кодекса Российской Федерации работ по использованию лесов (за исключением работ, указанных в пунктах 3, 4 и 7 части 1 статьи 25 Лесного кодекса Российской Федерации) и иных работ, в случае, если указанные земли расположены в границах территорий, утвержденных в соответствии с пунктом 34.2 пункта 1 статьи 9 настоящего Федерального закона;</li> <li>- документы, обосновывающие включение объектов культурного наследия в реестр;</li> <li>- документация, за исключением научных отчетов о выполненных археологических полевых работах, содержащая результаты исследований, в соответствии с которыми определяется наличие или отсутствие объектов, обладающих признаками объекта культурного наследия, на земельных участках, подлежащих воздействию земляных, строительных, мелиоративных, хозяйственных работ, указанных в настоящей статье работ по использованию лесов и иных работ;</li> <li>- документация или разделы документации, обосновывающие меры по обеспечению</li> </ul>

		в границах территории объекта культурного наследия.
22.	Спивакова Марина Вячеславовна	- проектная документация на проведение работ по сохранению объектов культурного наследия.
23.	Трифонов Виктор Анатольевич	<ul style="list-style-type: none"> <li>- выявленные объекты культурного наследия в целях обоснования целесообразности включения данных объектов в реестр;</li> <li>- земли, подлежащие воздействию земляных, строительных, мелиоративных, хозяйственных работ, предусмотренных статьей 25 Лесного кодекса Российской Федерации работ по использованию лесов (за исключением работ, указанных в пунктах 3, 4 и 7 части 1 статьи 25 Лесного кодекса Российской Федерации) и иных работ, в случае, если указанные земли расположены в границах территорий, утвержденных в соответствии с пунктом 34.2 пункта 1 статьи 9 настоящего Федерального закона;</li> <li>- документы, обосновывающие включение объектов культурного наследия в реестр;</li> <li>- документы, обосновывающие исключение объектов культурного наследия из реестра;</li> <li>- документация, за исключением научных отчетов о выполненных археологических полевых работах, содержащая результаты исследований, в соответствии с которыми определяется наличие или отсутствие объектов, обладающих признаками объекта культурного наследия, на земельных участках, подлежащих воздействию земляных, строительных, мелиоративных, хозяйственных работ, указанных в настоящей статье работ по использованию лесов и иных работ;</li> <li>- документация или разделы документации, обосновывающие меры по обеспечению сохранности объекта культурного наследия, включенного в реестр, выявленного объекта культурного наследия либо объекта, обладающего признаками объекта культурного наследия, при проведении земляных, мелиоративных, хозяйственных работ, указанных в настоящей статье работ по использованию лесов и иных работ в границах территории объекта культурного наследия либо на земельном участке,</li> </ul>

		непосредственно связанном с земельным участком в границах территории объекта культурного наследия.
24.	Фетисов Владимир Афанасьевич	<ul style="list-style-type: none"> <li>- выявленные объекты культурного наследия в целях обоснования целесообразности включения данных объектов в реестр;</li> <li>- документы, обосновывающие включение объектов культурного наследия в реестр;</li> <li>- проектная документация на проведение работ по сохранению объектов культурного наследия.</li> </ul>
25.	Цибин Виктор Александрович	<ul style="list-style-type: none"> <li>- выявленные объекты культурного наследия в целях обоснования целесообразности включения данных объектов в реестр;</li> <li>- земли, подлежащие воздействию земляных, строительных, мелиоративных, хозяйственных работ, предусмотренных статьей 25 Лесного кодекса Российской Федерации работ по использованию лесов (за исключением работ, указанных в пунктах 3, 4 и 7 части 1 статьи 25 Лесного кодекса Российской Федерации) и иных работ, в случае, если указанные земли расположены в границах территорий, утвержденных в соответствии с пунктом 34.2 пункта 1 статьи 9 настоящего Федерального закона;</li> <li>- документы, обосновывающие включение объектов культурного наследия в реестр;</li> <li>- документы, обосновывающие исключение объектов культурного наследия из реестра;</li> <li>- документация, за исключением научных отчетов о выполненных археологических полевых работах, содержащая результаты исследований, в соответствии с которыми определяется наличие или отсутствие объектов, обладающих признаками объекта культурного наследия, на земельных участках, подлежащих воздействию земляных, строительных, мелиоративных, хозяйственных работ, указанных в настоящей статье работ по использованию лесов и иных работ;</li> <li>- документация или разделы документации, обосновывающие меры по обеспечению сохранности объекта культурного наследия, включенного в реестр, выявленного объекта культурного наследия либо объекта, обладающего</li> </ul>

*Приложение 13*

**Выдержки из приказа № 2211 от 13.12.2018 г.  
«Об утверждении статуса аттестованного эксперта по  
проведению государственной историко-культурной  
экспертизы»**



**МИНИСТЕРСТВО КУЛЬТУРЫ  
РОССИЙСКОЙ ФЕДЕРАЦИИ**

**ПРИКАЗ**

13 декабря 2018 г.

Москва

№ 2211

**Об утверждении статуса аттестованного эксперта по проведению  
государственной историко-культурной экспертизы**

В соответствии со статьей 30 Федерального закона от 25 июня 2002 г. № 73-ФЗ «Об объектах культурного наследия (памятниках истории и культуры) народов Российской Федерации», с пунктом 9 Положения о государственной историко-культурной экспертизе, утвержденного постановлением Правительства Российской Федерации от 15 июля 2009 г. № 569, Положением о порядке аттестации экспертов по проведению государственной историко-культурной экспертизы, утвержденным приказом Минкультуры России от 26 августа 2010 г. № 563 (в редакции приказа Минкультуры России от 17 октября 2011 г. № 1003), руководствуясь Положением об аттестационной комиссии Минкультуры России, утвержденным приказом Минкультуры России от 29 декабря 2011 г. № 1276, протоколом заседания аттестационной комиссии Минкультуры России от 27 ноября 2018 г., п р и к а з ы в а ю:

1. Утвердить статус аттестованного эксперта по проведению государственной историко-культурной экспертизы соискателям согласно приложению.

2. Департаменту государственной охраны культурного наследия (Р.А.Рыбало) обеспечить размещение информации об аттестованных экспертах на официальном сайте Минкультуры России в сети Интернет.

3. Контроль за исполнением настоящего приказа оставляю за собой.

Заместитель Министра



С.Г.Обрывалин



## Приложение

Утверждено приказом  
Министерства культуры  
Российской Федерации

от «13» 12 2018 г. № 2219

**Аттестованные эксперты по проведению  
государственной историко-культурной экспертизы**

№ п/п	Фамилия, имя, отчество	Объекты экспертизы
1.	Аверина Анна Викторовна	- выявленные объекты культурного наследия в целях обоснования целесообразности включения данных объектов в реестр; - документы, обосновывающие включение объектов культурного наследия в реестр.
2.	Антипов Илья Владимирович	- выявленные объекты культурного наследия в целях обоснования целесообразности включения данных объектов в реестр; - документы, обосновывающие включение объектов культурного наследия в реестр; - документация или разделы документации, обосновывающие меры по обеспечению сохранности объекта культурного наследия, включенного в реестр, выявленного объекта культурного наследия либо объекта, обладающего признаками объекта культурного наследия, при проведении земляных, мелиоративных, хозяйственных работ, указанных в настоящей статье работ по использованию лесов и иных работ в границах территории объекта культурного наследия либо на земельном участке, непосредственно связанном с земельным участком в границах территории объекта культурного наследия.
3.	Афендикова Александра Алексеевна	- выявленные объекты культурного наследия в целях обоснования целесообразности включения данных объектов в реестр;

		участках, подлежащих воздействию земляных, строительных, мелиоративных, хозяйственных работ, указанных в настоящей статье работ по использованию лесов и иных работ.
30.	<b>Соловьева</b> Наталья Федоровна	<ul style="list-style-type: none"><li>- выявленные объекты культурного наследия в целях обоснования целесообразности включения данных объектов в реестр;</li><li>- документы, обосновывающие включение объектов культурного наследия в реестр;</li><li>- документация, за исключением научных отчетов о выполненных археологических полевых работах, содержащая результаты исследований, в соответствии с которыми определяется наличие или отсутствие объектов, обладающих признаками объекта культурного наследия, на земельных участках, подлежащих воздействию земляных, строительных, мелиоративных, хозяйственных работ, указанных в настоящей статье работ по использованию лесов и иных работ;</li><li>- документация или разделы документации, обосновывающие меры по обеспечению сохранности объекта культурного наследия, включенного в реестр, выявленного объекта культурного наследия либо объекта, обладающего признаками объекта культурного наследия, при проведении земляных, мелиоративных, хозяйственных работ, указанных в настоящей статье работ по использованию лесов и иных работ в границах территории объекта культурного наследия либо на земельном участке, непосредственно связанном с земельным участком в границах территории объекта культурного наследия.</li></ul>
31.	Сундиева Ольга Егоровна	<ul style="list-style-type: none"><li>- проектная документация на проведение работ по сохранению объектов культурного наследия;</li><li>- документация или разделы документации, обосновывающие меры по обеспечению сохранности объекта культурного наследия, включенного в реестр, выявленного объекта культурного наследия либо объекта, обладающего признаками объекта культурного наследия, при проведении земляных, мелиоративных, хозяйственных работ, указанных в настоящей</li></ul>

		- проектная документация на проведение работ по сохранению объектов культурного наследия.
--	--	---

---

*Приложение 14*

**Выдержки из приказа № 2330 от 25.12.2018 г.  
«Об утверждении статуса аттестованного эксперта по  
проведению государственной историко-культурной  
экспертизы»**



**МИНИСТЕРСТВО КУЛЬТУРЫ  
РОССИЙСКОЙ ФЕДЕРАЦИИ**

**ПРИКАЗ**

*25 декабря 2018г.*

Москва

№ 2330

**Об утверждении статуса аттестованного эксперта по проведению  
государственной историко-культурной экспертизы**

В соответствии со статьей 30 Федерального закона от 25 июня 2002 г. № 73-ФЗ «Об объектах культурного наследия (памятниках истории и культуры) народов Российской Федерации», с пунктом 9 Положения о государственной историко-культурной экспертизе, утвержденного постановлением Правительства Российской Федерации от 15 июля 2009 г. № 569, Положением о порядке аттестации экспертов по проведению государственной историко-культурной экспертизы, утвержденным приказом Минкультуры России от 26 августа 2010 г. № 563 (в редакции приказа Минкультуры России от 17 октября 2011 г. № 1003), руководствуясь Положением об аттестационной комиссии Минкультуры России, утвержденным приказом Минкультуры России от 29 декабря 2011 г. № 1276, протоколом заседания аттестационной комиссии Минкультуры России от 14 декабря 2018 г., п р и к а з ы в а ю:

1. Утвердить статус аттестованного эксперта по проведению государственной историко-культурной экспертизы соискателям согласно приложению.

2. Департаменту государственной охраны культурного наследия (Р.А.Рыбало) обеспечить размещение информации об аттестованных экспертах на официальном сайте Минкультуры России в сети Интернет.

3. Контроль за исполнением настоящего приказа оставляю за собой.

Заместитель Министра



С.Г.Обрывалин

## Приложение

Утверждено приказом  
Министерства культуры  
Российской Федерации

от «25» 12 2018 г. № 2330

Аттестованные эксперты по проведению  
государственной историко-культурной экспертизы

№ п/п	Фамилия, имя, отчество соискателя	Объекты экспертизы
1.	Алиев Саламбек Алимбекович	- проектная документация на проведение работ по сохранению объектов культурного наследия.
2.	Атабиев Бияслан Хакимович	- выявленные объекты культурного наследия в целях обоснования целесообразности включения данных объектов в реестр; - документы, обосновывающие включение объектов культурного наследия в реестр; - документы, обосновывающие изменение категории историко-культурного значения объекта культурного наследия; - проекты зон охраны объекта культурного наследия.
3.	Бабекина Светлана Александровна	- выявленные объекты культурного наследия в целях обоснования целесообразности включения данных объектов в реестр; - проектная документация на проведение работ по сохранению объектов культурного наследия.
4.	Берлина Светлана Владимировна	- выявленные объекты культурного наследия в целях обоснования целесообразности включения данных объектов в реестр; - земли, подлежащие воздействию земляных, строительных, мелиоративных, хозяйственных работ, предусмотренных статьей 25 Лесного кодекса Российской Федерации работ по использованию лесов (за исключением работ,

		хозяйственных работ, указанных в настоящей статье работ по использованию лесов и иных работ в границах территории объекта культурного наследия либо на земельном участке, непосредственно связанном с земельным участком в границах территории объекта культурного наследия.
16.	Очередной Александр Константинович	<ul style="list-style-type: none"> <li>- выявленные объекты культурного наследия в целях обоснования целесообразности включения данных объектов в реестр;</li> <li>- документы, обосновывающие включение объектов культурного наследия в реестр.</li> </ul>
17.	Параничев Дмитрий Александрович	<ul style="list-style-type: none"> <li>- проектная документация на проведение работ по сохранению объектов культурного наследия.</li> </ul>
18.	Писарев Денис Владленович	<ul style="list-style-type: none"> <li>- выявленные объекты культурного наследия в целях обоснования целесообразности включения данных объектов в реестр;</li> <li>- документы, обосновывающие включение объектов культурного наследия в реестр;</li> <li>- проектная документация на проведение работ по сохранению объектов культурного наследия;</li> <li>- документация или разделы документации, обосновывающие меры по обеспечению сохранности объекта культурного наследия, включенного в реестр, выявленного объекта культурного наследия либо объекта, обладающего признаками объекта культурного наследия, при проведении земляных, мелиоративных, хозяйственных работ, указанных в настоящей статье работ по использованию лесов и иных работ в границах территории объекта культурного наследия либо на земельном участке, непосредственно связанном с земельным участком в границах территории объекта культурного наследия.</li> </ul>
19.	Рыкунова Ирина Ивановна	<ul style="list-style-type: none"> <li>- выявленные объекты культурного наследия в целях обоснования целесообразности включения данных объектов в реестр;</li> <li>- земли, подлежащие воздействию земляных, строительных, мелиоративных, хозяйственных работ, предусмотренных статьей 25 Лесного кодекса Российской Федерации работ по</li> </ul>



*Приложение 15*

**Выдержки из приказа № 219 от 27.02.2019 г.  
«Об утверждении статуса аттестованного эксперта по  
проведению государственной историко-культурной  
экспертизы»**

1986



**МИНИСТЕРСТВО КУЛЬТУРЫ  
РОССИЙСКОЙ ФЕДЕРАЦИИ**

## **ПРИКАЗ**

27 февраля 2019г.

Москва

№ 219

### **Об аттестации экспертов по проведению государственной историко-культурной экспертизы**

В соответствии с Федеральным законом от 25 июня 2002 г. № 73-ФЗ «Об объектах культурного наследия (памятниках истории и культуры) народов Российской Федерации», с пунктом 9 Положения о государственной историко-культурной экспертизе, утвержденного постановлением Правительства Российской Федерации от 15 июля 2009 г. № 569, Положением о порядке аттестации экспертов по проведению государственной историко-культурной экспертизы, утвержденным приказом Минкультуры России от 26 августа 2010 г. № 563 (в редакции приказа Минкультуры России от 17 октября 2011 г. № 1003), руководствуясь Положением об аттестационной комиссии Минкультуры России, утвержденным приказом Минкультуры России от 29 декабря 2011 г. № 1276, протоколом заседания аттестационной комиссии Минкультуры России от 07 февраля 2019 г., п р и к а з ы в а ю:

1. Аттестовать экспертов по проведению государственной историко-культурной экспертизы согласно приложению.

2. Департаменту государственной охраны культурного наследия (Р.А.Рыбало) обеспечить размещение информации об аттестованных экспертах на официальном сайте Минкультуры России в сети Интернет.

3. Контроль за исполнением настоящего приказа оставляю за собой.

Заместитель Министра



С.Г.Обрывалин

## П р и л о ж е н и е

Утверждено приказом  
Министерства культуры  
Российской Федерации

от «24» февраля 2019 г. № 219

**Аттестованные эксперты по проведению  
государственной историко-культурной экспертизы**

№ п/п	Фамилия, имя, отчество соискателя	Объекты экспертизы
1.	Барышева Ирина Владимировна	<ul style="list-style-type: none"> <li>- проектная документация на проведение работ по сохранению объектов культурного наследия;</li> <li>- документация или разделы документации, обосновывающие меры по обеспечению сохранности объекта культурного наследия, включенного в реестр, выявленного объекта культурного наследия либо объекта, обладающего признаками объекта культурного наследия, при проведении земляных, мелиоративных, хозяйственных работ, указанных в настоящей статье работ по использованию лесов и иных работ в границах территории объекта культурного наследия либо на земельном участке, непосредственно связанном с земельным участком в границах территории объекта культурного наследия.</li> </ul>
2.	Бахарева Наталия Николаевна	<ul style="list-style-type: none"> <li>- выявленные объекты культурного наследия в целях обоснования целесообразности включения данных объектов в реестр;</li> <li>- документы, обосновывающие включение объектов культурного наследия в реестр;</li> <li>- документы, обосновывающие изменение категории историко-культурного значения объекта культурного наследия;</li> <li>- проекты зон охраны объекта культурного наследия;</li> </ul>

		<p>в границах территорий, утвержденных в соответствии с пунктом 34.2 пункта 1 статьи 9 настоящего Федерального закона;</p> <ul style="list-style-type: none"> <li>- документы, обосновывающие включение объектов культурного наследия в реестр;</li> <li>- документация, за исключением научных отчетов о выполненных археологических полевых работах, содержащая результаты исследований, в соответствии с которыми определяется наличие или отсутствие объектов, обладающих признаками объекта культурного наследия, на земельных участках, подлежащих воздействию земляных, строительных, мелиоративных, хозяйственных работ, указанных в настоящей статье работ по использованию лесов и иных работ.</li> </ul>
5.	Городилов Андрей Юрьевич	<ul style="list-style-type: none"> <li>- выявленные объекты культурного наследия в целях обоснования целесообразности включения данных объектов в реестр;</li> <li>- документы, обосновывающие включение объектов культурного наследия в реестр.</li> </ul>
6.	Дмитриев Виктор Викторович	<ul style="list-style-type: none"> <li>- выявленные объекты культурного наследия в целях обоснования целесообразности включения данных объектов в реестр;</li> <li>- документы, обосновывающие включение объектов культурного наследия в реестр;</li> <li>- документы, обосновывающие исключение объектов культурного наследия из реестра;</li> <li>- документы, обосновывающие изменение категории историко-культурного значения объекта культурного наследия;</li> <li>- документы, обосновывающие отнесение объекта культурного наследия к историко-культурным заповедникам, особо ценным объектам культурного наследия народов Российской Федерации либо объектам всемирного культурного и природного наследия;</li> <li>- проекты зон охраны объекта культурного наследия;</li> <li>- проектная документация на проведение работ по сохранению объектов культурного наследия;</li> <li>- документация или разделы документации, обосновывающие меры по обеспечению сохранности объекта культурного наследия,</li> </ul>