



ФЕДЕРАЛЬНОЕ ГОСУДАРСТВЕННОЕ БЮДЖЕТНОЕ УЧРЕЖДЕНИЕ НАУКИ
ИНСТИТУТ ИСТОРИИ МАТЕРИАЛЬНОЙ КУЛЬТУРЫ
РОССИЙСКОЙ АКАДЕМИИ НАУК (ИИМК РАН)

Дворцовая наб., 18, лит. А, Санкт-Петербург, 191186
тел. +7 (812) 5715092, факс +7 (812) 5716271, Эл. почта: admin@archeo.ru
ОКПО: 02698499, ОГРН: 1027809188527, ИНН: 7825004658, КПП: 784101001

УТВЕРЖДАЮ

Заместитель директора ИИМК РАН
Соловьева Н.Ф.

«12» октября 2020 г.

Акт государственной историко-культурной экспертизы земельного участка, подлежащего воздействию земляных, строительных, мелиоративных и (или) хозяйственных работ, предусмотренных статьей 25 Лесного кодекса Российской Федерации работ по использованию лесов (за исключением работ, указанных в пунктах 3, 4 и 7 части 1 статьи 25 Лесного кодекса Российской Федерации) и иных работ в случае, если федеральный орган охраны объектов культурного наследия и орган охраны объектов культурного наследия субъекта Российской Федерации не имеют данных об отсутствии на указанных землях объектов археологического наследия, включенных в реестр, и выявленных объектов археологического наследия (земельного участка по объекту: «Волховстрой – Петрозаводск, строительство вторых железнодорожных путей общего пользования. Станция Мурманские ворота Октябрьской ж.д.»)

Заказчик: АО «Ленгипротранс»

Ленинградская область, Волховский район
2020

Акт государственной историко-культурной экспертизы земельного участка, подлежащего воздействию земляных, строительных, мелиоративных и (или) хозяйственных работ, предусмотренных статьей 25 Лесного кодекса Российской Федерации работ по использованию лесов (за исключением работ, указанных в пунктах 3, 4 и 7 части 1 статьи 25 Лесного кодекса Российской Федерации) и иных работ в случае, если федеральный орган охраны объектов культурного наследия и орган охраны объектов культурного наследия субъекта Российской Федерации не имеют данных об отсутствии на указанных землях объектов археологического наследия, включенных в реестр, и выявленных объектов археологического наследия (земельного участка по объекту: «Волховстрой – Петрозаводск, строительство вторых железнодорожных путей общего пользования. Станция Мурманские ворота Октябрьской ж.д.»)

Настоящий акт государственной историко-культурной экспертизы составлен в соответствии с Положением о государственной историко-культурной экспертизе, утвержденным постановлением Правительства Российской Федерации от 15 июля 2009 г. № 569.

Дата начала проведения экспертизы: «11» августа 2020 г.

Дата окончания экспертизы: «12» октября 2020 г.

Место проведения экспертизы: Ленинградская область, Волховский район

Заказчик экспертизы: АО «Ленгипротранс»

Почтовый индекс: 196105, г. Санкт-Петербург, Московский проспект, 143.

ИНН 7810202583 / КПП 781001001

Сведения об экспертной организации:

Полное наименование	Федеральное государственное бюджетное учреждение науки Институт истории материальной культуры Российской академии наук
Краткое наименование	ИИМК РАН
Организационно-правовая форма	Федеральное государственное бюджетное учреждение науки
Ведомственная принадлежность	Министерство науки и высшего образования Российской Федерации

Адрес	Российская Федерация, 191186, Санкт-Петербург, Дворцовая наб. 18, лит. А
Реквизиты	ИНН 7825004658 КПП 784101001 ОГРН: 1027809188527 ОКПО: 0269849 ОКВЭД 72.20

На основании пп. б) п.7 Положения о государственной историко-культурной экспертизе, утвержденного постановлением Правительства Российской Федерации от 15 июля 2009 г. № 569 (в редакции от 27.04.2017) ИИМК РАН соответствует требованию в части кадрового состава, как юридическое лицо, привлекаемое в качестве эксперта (см. Приложение 9).

Сведения об эксперте:

Фамилия, имя, отчество	Субботин Андрей Викторович
Образование	высшее
Специальность	история
Ученая степень (звание)	кандидат исторических наук
Стаж работы	41 год
Место работы и должность	ст.н.с. ИИМК РАН
Реквизиты аттестации	Государственный эксперт по проведению историко-культурной экспертизы (приказ Министерства культуры Российской Федерации № 961 от 20.06.2018 г. «Об утверждении статуса аттестованного эксперта по проведению государственной историко-культурной экспертизы» (п. 3б)) Объекты экспертизы: <ul style="list-style-type: none"> - выявленные объекты культурного наследия в целях обоснования целесообразности включения данных объектов в реестр; - документы, обосновывающие включение объектов культурного наследия в реестр; - документы, обосновывающие исключение объектов культурного наследия из реестра; - земли, подлежащие воздействию земляных, строительных, мелиоративных, хозяйственных работ, предусмотренных статьей 25 Лесного кодекса Российской Федерации работ по использованию лесов (за исключением работ, указанных в пунктах 3, 4 и 7 части 1 статьи 25 Лесного кодекса Российской Федерации)

	<p>Федерации) и иных работ, в случае, если орган охраны объектов культурного наследия не имеет данных об отсутствии на указанных землях объектов культурного наследия, включенных в реестр, выявленных объектов культурного наследия либо объектов, обладающих признаками объекта культурного наследия;</p> <ul style="list-style-type: none"> - документация, за исключением научных отчетов о выполненных археологических полевых работах, содержащая результаты исследований, в соответствии с которыми определяется наличие или отсутствие объектов, обладающих признаками объекта культурного наследия, на земельных участках, подлежащих воздействию земляных, строительных, мелиоративных, хозяйственных работ, работ по использованию лесов и иных работ; - документация или разделы документации, обосновывающие меры по обеспечению сохранности объекта культурного наследия, включенного в реестр, выявленного объекта культурного наследия либо объекта, обладающего признаками объекта культурного наследия, при проведении земляных, мелиоративных, хозяйственных работ, указанных в настоящей статье работ по использованию лесов и иных работ в границах территории объекта культурного наследия либо на земельном участке, непосредственно связанном с земельным участком в границах территории объекта культурного наследия
--	---

В соответствии с законодательством Российской Федерации эксперт несет ответственность за достоверность сведений, изложенных в заключении экспертизы.

Эксперт Субботин А.В.

Отношения к заказчику

Экспертная организация:

- не участвует в разработке проектной документации на строительство, расширение, реконструкцию, техническое перевооружение, консервацию и ликвидацию, и иное хозяйственное освоение объекта или объектов, в отношении которых проводится экспертиза, или подобной проектной документации;
- не участвует в проектировании или конструировании, изготовлении, поставке, монтаже, ремонте, покупке, владении, эксплуатации или обслуживании технических устройств, применяемых на объекте или других объектах, в отношении которых проводится экспертиза, или подобных конкурентных

технических устройств;

- не участвует в проектировании или конструировании, строительстве, ремонте, покупке, владении, эксплуатации или обслуживании зданий и сооружений на объекте или других объектах, в отношении которых проводится экспертиза, или подобных конкурентных зданий и сооружений;
- не имеет с заказчиком отношений общего владения; не имеет с заказчиком конфликта интересов;
- не подлежит непосредственной отчетности тому же вышестоящему управляющему органу, что и заказчик экспертизы;
- не выполняет функции официального представителя заказчика.

Эксперт:

- не имеет родственных связей с заказчиком (его должностными лицами, работниками);
- не состоит в трудовых отношениях с заказчиком;
- не имеет долговых или иных имущественных обязательств перед заказчиком (его должностным лицом или работником), а также заказчик (его должностное лицо или работник) не имеет долговых или иных имущественных обязательств перед экспертом;
- не владеет ценными бумагами, акциями (долями участия, паями в уставных (складочных) капиталах) заказчика;
- не заинтересован в результатах исследований и решений, вытекающих из заключения экспертизы, с целью получения выгоды в виде денег, ценностей, иного имущества, услуг имущественного характера или имущественных прав для себя или третьих лиц.

Основание проведения государственной историко-культурной экспертизы

1. Федеральный закон от 25.06.2002 № 73-ФЗ «Об объектах культурного наследия (памятниках истории и культуры) народов Российской Федерации».

2. Положение о государственной историко-культурной экспертизе, утвержденное Постановлением Правительства РФ от 15.07.2009 № 569 и последующие дополнениями к нему.

3. Договор № 9323/2020 от 11 августа 2020 года между ИИМК РАН и Заказчиком.

4. Письмо Комитета по культуре Ленинградской области № 01-10-3135/2019-0-1 от 29.05.2019 г.

Цель и объект экспертизы

Цель экспертизы: определение наличия или отсутствия объектов культурного наследия, включенных в реестр, выявленных объектов культурного наследия, либо объектов, обладающих признаками объекта культурного наследия, на земельном участке по объекту: «Волховстрой – Петрозаводск, строительство вторых железнодорожных путей общего пользования. Станция Мурманские ворота Октябрьской ж.д.».

Объект экспертизы: земельный участок по объекту: «Волховстрой – Петрозаводск, строительство вторых железнодорожных путей общего пользования. Станция Мурманские ворота Октябрьской ж.д.».

Перечень документов, представленных Заказчиком

- Копия письма Комитета по культуре Ленинградской области № 01-10-3135/2019-0-1 от 29.05.2019 г.
- Схема расположения земельного участка на кадастровой карте территории.
- Копия письма АО «Ленгипротранс» № 301409/8283ТА от 25.08.2020 г. с обоснованием отсутствия градостроительного плана земельного участка.
- Копии Выписок из Единого государственного реестра недвижимости об объектах недвижимости.

Перечень документов и материалов, привлекаемых при проведении экспертизы, а также использованной для нее специальной, технической и справочной литературы

1. Основы законодательства Российской Федерации о культуре, утв. Верховным Советом РФ 9 октября 1992 г. N 3612-1.
2. Федеральный закон РФ от 25 июня 2002 г. №73-ФЗ "Об объектах культурного наследия (памятниках истории и культуры) народов Российской Федерации".
3. Положение о государственной историко-культурной экспертизе, утв. Постановлением Правительства от 15 июля 2009 г. № 569.
4. Правила выдачи, приостановления и прекращения действия разрешений (открытых листов) на проведение работ по выявлению и изучению объектов археологического наследия, утвержденные Постановлением Правительства Российской Федерации от 20.02.2014 № 127.
5. Положение о порядке проведения археологических полевых работ и составления научной отчетной документации, утвержденное постановлением Бюро

Отделения историко-филологических наук Российской академии наук от 20.06.2018 № 32.

6. Приказ Министерства культуры Российской Федерации от 1 сентября 2015 г. N 2328 "Об утверждении перечня отдельных сведений об объектах археологического наследия, которые не подлежат опубликованию".

7. Закон Ленинградской области от 25.12.2015 № 140-оз "О государственной охране, сохранении, использовании и популяризации объектов культурного наследия (памятников истории и культуры) народов Российской Федерации, расположенных на территории Ленинградской области".

8. СП 42.13330.2011 Градостроительство. Планировка и застройка городских и сельских поселений. Актуализированная редакция СНиП 2.07.01-89.

9. Положение о едином государственном реестре объектов культурного наследия (памятников истории и культуры) народов Российской Федерации, утвержденное приказом Министерства культуры Российской Федерации от 30.10.2011 № 954.

10. Бранденбург Н.Е. Курганы Южного Приладожья // МАР № 18. СПб. 1895.

11. Гурина Н.Н. Древняя история Северо-запада Европейской части СССР. МИА №87, М-Л, 1961.

12. Кузьмин С.Л., Тарасов И.И. Раскопки поселения Новые Дубовики в 1998 г. // Ладога и эпоха викингов. Четвертые чтения памяти А.Д. Мачинской. СПб. 1998.

13. Лапшин В.А. Археологическая карта Ленинградской области. Ч.2. Восточные и северные районы. Л., 1995.

14. Носов Е.Н. Поселение у Волховских порогов // Краткие сообщения института археологии №146. М. 1976.

15. Петренко В.П. Погребальный обряд населения Северной Руси VIII-X вв. Сопки Северного Поволховья. СПб. 1994.

16. Петренко В.П., Смирнов В.Н., Кучер А.Л. Разведки и раскопки в Южном Приладожье. // Археологические открытия 1976 года, М., 1977.

17. Репников Н.И. Раскопки 1909 г. в Старой Ладоге // Сборник Новгородского общества любителей древностей. Новгород. 1911. Вып. 4: 1-15.

18. Репников Н.И. Раскопки в городище Старой Ладоги // Старая Ладога. Л. 1948.

19. Селин А.А. Историческая география Новгородской земли XVI-XVIII вв. Автореферат. канд. ист. наук. Санкт-Петербург. 1998.

20. Тимофеев В.И. Памятники мезолита и неолита региона Петербурга и их место в системе балтийских культур каменного века // Древности Северо-Запада. СПб., 1993. С. 8-34.

21. Тимофеев В.И. Поселение эпохи раннего металла Шкурина Горка Ленинградской области // Славяне, финно-угры, скандинавы, волжские булгары. СПб. 2000.

22. Ходаковский З. Отрывок из путешествия Ходаковского по России. Ладога, Новгород. // Русский исторический сборник. Т. 3, кн. 2. 1838. С. 131–200.

23. Чернягин Н.Н. Длинные курганы и сопки // МИА. № 6. 1941.

24. Юшкова М.А. Раскопки поселения эпохи раннего металла Шкурина Горка в 2002 г. // Ладога первая столица Руси. 1250 лет непрерывной жизни. Седьмые чтения памяти Анны Мачинской. СПб.: Нестор-История, 2003а. С. 12-26.

25. Юшкова М.А. Памятники культуры сетчатой керамики в Южном Приладожье // Древние культуры Восточной Европы: эталонные памятники и опорные комплексы в контексте современных археологических исследований: Замятинский сборник. Вып. 4. СПб., 2015. С. 278-318.

Сведения об обстоятельствах, повлиявших на процесс проведения и результаты экспертизы

Обстоятельства, повлиявшие на процесс проведения и результаты экспертизы, отсутствуют.

Сведения о проведенных исследованиях

В процессе государственной историко-культурной экспертизы:

- проведены полевые научно-исследовательские археологические работы (разведки);
- подготовлен отчет о проведении полевых научно-исследовательских археологических работ;
- выполнен анализ действующего законодательства в сфере охраны культурного наследия;
- выполнен анализ документов и материалов, полученных для проведения экспертизы по объекту с формулировкой выводов;
- оформлены результаты государственной историко-культурной экспертизы в виде Акта.

Факты и сведения, выявленные и установленные в результате проведенных исследований

Освоение берегов р. Волхов началось еще в каменном веке и непрерывно продолжалось вплоть до настоящего времени. В средние века Поволховье стало одним из центров формирования Древнерусского государства, частью пути «Из варяг в греки». Одним из ключевых пунктов этого пути являлись Волховские пороги,

существовавшие в районе г. Волхов до постройки Гидроэлектростанции. Течение р. Волхов от порогов до Ладожского озера относится к нижнему Поволховью. Центром средневековой истории Нижнего Поволховья являлась Старая Ладога – уникальный комплекс памятников, включающий каменную крепость, Земляное городище, посад, сопочные, курганные и грунтовые могильники, каменные храмы. В настоящее время эти памятники входят в состав Старо-Ладожского историко-архитектурного и археологического музея-заповедника.

Историко-культурное научное археологическое обследование (разведки) с целью проведения государственной историко-культурной экспертизы земельного участка по объекту: «Волховстрой – Петрозаводск, строительство вторых железнодорожных путей общего пользования. Станция Мурманские ворота Октябрьской ж.д.» проводилось в июне-июле 2020 г. сотрудниками археологической экспедиции Отдела охранной археологии ИИМК РАН под руководством н.с. ИИМК РАН д.и.н. Городилова Андрея Юрьевича. Работы осуществлялись на основании договора № 9323/2020 от 11 августа 2020 года, а также Открытого Листа № 2643-2019, выданного Министерством культуры РФ 30 октября 2019 г. Городилкову А.Ю. на право проведения археологических полевых работ в Волосовском, Волховском, Гатчинском, Кировском, Ломоносовском, Лужском, Приозерском, Тихвинском, Тосненском районах и Сосновоборском городском округе Ленинградской области. Срок действия открытого листа – с 30 октября 2019 года по 24 октября 2020 года Исследования проводились во исполнение требований Федерального закона № 73-ФЗ от 25 июня 2002 «Об объектах культурного наследия (памятниках истории и культуры) народов Российской Федерации».

Границы участка, подлежащего археологическому обследованию, предоставлены АО «Ленгипротранс». Объемы изыскательских работ определялись исходя из площади и протяженности земельного участка на основании исходных материалов, предоставленных Заказчиком работ, с учетом существующих методических рекомендаций. При проведении исследований эксперт опирался на предоставленные АО «Ленгипротранс» документы, сведения и картографические материалы, а также открытые данные, предоставляемые федеральными и региональными органами власти, в том числе Публичную кадастровую карту (<http://pkk5.rosreestr.ru>). В документах, представленных Заказчиком для проведения экспертизы, несоответствий не выявлено.

До начала полевых археологических работ ИИМК РАН были выполнены историко-библиографические изыскания и анализ опубликованных данных по территории, расположенной вблизи земельного участка на предмет наличия объектов

археологического наследия и археологической изученности территории. Результаты данных исследований представлены в полном научно-техническом отчете (Прил. 3).

Археологические памятники южного и юго-восточного Приладожья привлекали внимание историков начиная с поездки в 1708-1709 гг. пастора реформаторской церкви В. Толле в восточные районы Ингерманландской губернии с целью раскопок курганов. Петербургский пастор Вильгельм Толле исследовал курганы в Старой Ладогe, находки из которых он отнес к «готскому времени». Первые находки каменного века в Южном Приладожье были сделаны академиком С.Г. Гmeliным в 1731 г. при посещении Старого Ладожского канала.

С началом XIX в. не только в России, но и во всей Европе происходит всплеск национального самосознания, это сопровождается интересом к собственной истории, изысканиями в области письменных источников, сбором фольклорных и этнографических сведений. С формированием представлений о научной ценности отечественных, славяно-русских древностей усиливается внимание к памятникам Северной России. Первооткрывателем здесь стал Зориан Доленго-Ходаковский (Адам Чарноцкий), который в 1820–1822 гг. на средства Петербургской Академии наук обследовал значительные районы на Северо-Западе России, в том числе берега Волхова в окрестностях Старой и Новой Ладоги, собирая у местного населения сведения о возможных археологических памятниках, а в 1824 г. провел раскопки двух сопок в Старой Ладогe совместно с помещиком Н.А. Томиловым. Среди посмертно опубликованных материалов Ходаковского – первая сводка сведений о городищах на Волхове, Сяси и Паше, он же впервые ввел в научный оборот и литературный язык народные названия погребальных памятников Новгородской земли – «сопки» и «жальники» (Ходаковский, 1838).

В 1866 г. во время работ на Новом Ладожском канале были обнаружены кости животных и изделия из дуба, но из-за окончания строительства масштабные раскопки не могли быть к тому времени проведены. В период с 1878 г. по 1882 г. А.А. Иностранцев выезжал на Новый Сясьский канал для того, чтобы как можно точнее описать местонахождение и глубину различных находок, которые совершали рабочие и зачертить геологические разрезы. За это время им была собрана значительных размеров коллекция предметов: крупные и мелкие орудия из сланца и кости (причем костяные изделия преобладали), дубовый челн-однодревка, кости человека и животных, фрагменты керамики, образцы флоры. Все эти находки были сделаны в слоях торфяника на протяжении 20 км - на участке от р. Волхов до р. Сясь и от р. Сясь до бывшей деревни Коровкино.

Находки из коллекции А.А. Иностранцева принадлежали к разным эпохам каменного века (поздний мезолит, ранний неолит, развитый неолит, эпоха бронзы). А.А. Иностранцев организовал комплексное исследование памятников, содержащих слои от неолита до раннего железного века, итог которого отражен в книге

«Доисторический человек каменного века побережья Ладожского озера», вышедшей в 1882 г. Особое внимание было уделено исследованию технологии древнего производства керамики. Были определены различные виды глиняного теста, проводился химический анализ посуды. Таким образом, А.А. Иностранцев заложил основу традиции комплексного исследования естественной истории Ладожского озера и системы расселения древнего человека на его берегах.

В 1884–1889 г. Н.Е. Бранденбург провел исследования в Старой Ладого. Тогда же он провел раскопки погребальных памятников, среди них – десять сопки в окрестностях Старой Ладого, в том числе крупнейшая насыпь со сложными каменными конструкциями у д. Михаила-Архангела, на современной территории г. Волхов. За 1878-1884 гг. им было раскопано 150 курганов в Восточном Приладожье, в основном на р. Паше. Материалы его работ были опубликованы А. А. Спициным (Бранденбург, 1895), который в обширной заключительной статье дал оценку проведенной Н. Е. Бранденбургом работы, наметил основную проблематику и пути дальнейшего изучения региона.

В 1909–1913 гг. Н.И. Репников провел раскопки на Земляном городище в Старой Ладого. Впервые исследовался на большой площади (780 кв. м) сохраняющий органику влажный культурный слой с полным раскрытием построек, фиксацией планиграфии и стратиграфии. Фотографии и чертежи до сих пор сохраняют значение первоклассного археологического источника (Репников 1911; 1948).

В 1927-1931 гг. ГАИМК провела археологическое обследование Северо-Запада РСФСР. Впервые была предпринята широкомасштабная полевая фиксация памятников археологии. В Приладожье в 1929-1931 гг. работали сотрудники ГАИМК В.И. Равдоникас, Б.А. Коишевский, Н.Н. Чернягин. В целом материалы обследования ГАИМК остались неопубликованными.

В 1938 г. начинает работать Староладожская экспедиция ИИМК и ЛГУ под руководством В.И. Равдоникаса. Раскопки на Земляном городище явились прямым продолжением исследований Н.И. Репникова 1909–1913 гг. Кроме этого исследовались курганы и сопки в окрестностях Старой Ладого. Экспедиция работала в 1938–1940 гг. и, после войны, в 1945, 1947–1950, 1957–1959 гг. Помощником и заместителем В.И. Равдоникаса все это время был Г.П. Гроздилов. Под редакцией В.И. Равдоникаса Г.П. Гроздилов и П.Н. Третьяков подготовили и издали материалы раскопок Н.И. Репникова 1909–1913 гг. (Старая Ладога, 1948).

В 50-е гг. исследование памятников каменного века на Северо-Западе провела Н.Н. Гурина. Было проведено обследование южного Приладожья, в т.ч. нижнего течения реки Волхов. Наиболее масштабные раскопки проведены на памятниках Усть-Рыбежна 1 и 2 в нижнем течении р. Паша. В результате исследований Н.Н. Гуриной выявлен новый пласт памятников неолита, раннего металла и эпохи железа (Гурина, 1961).

В 1970-е гг. начался новый этап изучения памятников археологии Старой Ладogi и Приладожья. Возобновились исследования в Старой Ладoge — на Земляном городище (Е.А. Рябинин, 1973–1975, 1981–1984 гг.), на посаде (В.П. Петренко, 1972–1977 гг.) и в ее ближайших окрестностях. Результатом новых исследований влажного слоя стало создание наиболее ранней для Восточной Европы абсолютной дендрохронологической шкалы (Н.Б. Черных). Итоги исследований 70-х гг. в Старой Ладoge были подведены в коллективной монографии (Средневековая Ладoga, 1985).

В 70-е гг. В.П. Петренко доследовал многие сопки Северного Поволховья, раскопанные в XIX в. траншеями, а также целиком исследовал пять насыпей в урочище Победище под Старой Ладogой. Это позволило подготовить первый полный и точный каталог волховских сопок, убедительно реконструировать погребальный обряд и структуру насыпей (Петренко 1994). В 1970-е гг. проведены раскопки на многих поселенческих памятниках Нижнего Поволховья в округе Ладogi – Е.А. Рябинин, В.П. Петренко, Е.Н. Носов проводили раскопки поселений Новые Дубовики, Любша, Горчаковщина.

С 1984 г. возобновилось и продолжается исследование Земляного городища, которое ведет Староладожская экспедиция под руководством А.Н. Кирпичникова, в последние годы – под руководством В.А. Лапшина, также Н.В. Григорьевой.

В 1990-х-начале 2000-х гг. разведки и раскопки на территории г. Волхов проводил С.Л. Кузьмин. В частности, проводились раскопки сопок на территории города, поселения Новые Дубовики, поселения Пороги, поселения Михаила-Архангела (Кузьмин, Тарасов 1998). В 2002-2003 гг. проводились раскопки поселения эпохи бронзы Шкурина Горка, расположенного на южной окраине Волхова. Начиная с этого времени в Волховском районе в связи с активизацией строительной и хозяйственной деятельности резко увеличилось количество новостроечных экспертных работ, в которых принимали участие экспедиции ИИМК РАН, СЗАЭ НИИКСИ СПбГУ и др.

Начиная с 2015 г. экспедициями ИИМК РАН проводится инвентаризация археологических памятников Ленинградской области, в Волховском районе инвентаризировано более 30 памятников археологии.

Каменный век. Первоначальное заселение людьми севера Ленинградской области относится к мезолиту и связано с отступлением ледника. Произошло это около 10 тыс. лет назад. Древнейшие этапы заселения человеком Южного Приладожья непосредственно связаны с историей возникновения Ладожского озера и периодами его трансгрессий и регрессий.

В мезолитический период на сопредельных территориях Балтийского региона, в Южной Финляндии, Прибалтике, Северо-Восточной Польше возникает мезолитическая культура Кунда (по названию стоянки на территории Эстонии в устье

р. Кунда), которая на своем позднем этапе получает распространение в Ленинградской области (стоянка Соколок на Луге). Косвенным подтверждением того, что Южное Приладожье входило в эпоху позднего мезолита в ареал распространения культуры Кунда могут служить некоторые находки «кундского типа» из так называемых приладожских стоянок, открытых геологом А.А. Иностранцевым при исследовании Нового Сясьского канала (Тимофеев 1993: 15).

Эпоха неолита характеризуется появлением керамики и совершенствованием техники обработки камня. В раннеолитический период (VI – V тыс. до н.э.) регион обследования входил в ареал влияния культуры сперрингс. Материалы культуры сперрингс представлены на поселении Усть-Рыбежна 1 в юго-восточном Приладожье и Березье в Поволховье (Гурина 1961; Тимофеев 1993). Отличительной чертой керамики этой культуры является орнаментация стенок сосуда с помощью рыбных позвонков. Основной ареал распространения культуры Сперингс – Финляндия и Карелия.

Развитый неолит (IV – III тыс. до н.э.) представлен культурами ямочно-гребенчатой и гребенчато-ямочной керамики. К культуре гребенчато-ямочной керамики относятся материалы коллекции А.А. Иностранцева, стоянок Усть-Рыбежна 1, Подолье (Гурина 1961: 330-388; Тимофеев 1993). Для орнаментации керамики этой культуры характерны оттиски гребенчатого штампа, покрывающие всю поверхность сосуда в сочетании с коническими ямками; для этой культуры характерно использование янтарных украшений. Памятники этой культуры отличаются обилием кремневых орудий. Культура гребенчато-ямочной керамики имеет обширную территорию распространения, включающую Финляндию, Восточную Прибалтику, Карелию, Ленинградскую область, часть Новгородской области, север Белоруссии.

Эпоха бронзы. Начало эпохи бронзы на рассматриваемой территории принято связывать с появлением древностей фатьяновской культуры. К ним относятся единичные находки каменных сверленных топоров. Один из таких топоров найден на территории г. Волхов у д. Дубовики (Гурина 1961: 507). Фатьяновскую культуру по комплексу признаков относят к эпохе бронзы, хотя для ее металлургии характерно использование исключительно чистой меди. Расположенную к западу – в Восточной Прибалтике – культуру шнуровой керамики и боевых топоров зарубежные исследователи (А. Крийска, К. Карпелан и другие) относят к неолитическому периоду. Фатьяновская культура датируется в диапазоне около 2850–1780 лет до н.э.

На основе синтеза фатьяновской культуры с местными энеолитическими культурами (в основном с волосовской) возникли памятники с фатьяноидной керамикой. Керамика этого типа найдена на поселении Усть-Рыбежна 2. Керамику рассматриваемого типа можно датировать периодом около 2300-1680 лет до н.э.

Среди материалов эпохи бронзы региона лучше всего изучена культура сетчатой керамики (Юшкова, 2015). Данное культурное единство выделено на основе комплекса типологических признаков, одним из основных является наличие сетчатых отпечатков на керамике. Древности культуры сетчатой керамики представлены поселенческими комплексами, погребальные памятники пока не выявлены. Ареал культуры занимает значительную часть лесной зоны Восточной и Северной Европы: от Фенноскандии и Эстонии до Среднего Поволжья. Культура датируется II – началом I тыс. до н.э.

Наиболее информативным памятником является однослойное поселение Усть-Рыбежна 2 на р. Паша, также к этой культуре относятся материалы таких поселений, как Усть-Рыбежна 3, Изсады 1-2, Юшково и др. Поселение Усть-Рыбежна 2 расположено в лесу, на краю песчаной гряды, высотой около 15 м над ур. м, на расстоянии 0,8 км от реки. Удаленность памятника от современного берега реки объясняется палеогеографическими причинами. В период функционирования поселения Ладожское озеро находилось в стадии трансгрессии. Пик ладожской трансгрессии, по разным данным, был достигнут в интервале 1500-900 гг. до н.э. В это время вода поднялась на южном побережье Ладожского озера примерно до уровня 14-15 м над ур. м. Трансгрессия завершилась прорывом р. Нева и быстрым падением уровня воды в озере примерно на 10 метров. Поселение Усть-Рыбежна 2 в эпоху бронзы располагалось в устье р. Паша, воды которой были подпружены Ладожским озером. Топографическое положение остальных поселений культуры сетчатой керамики также связано с приустьевыми частями рек, впадавших в трансгрессирующее Ладожское озеро.

При раскопках поселения были обнаружены остатки двух жилищ, три открытых очага, четыре хозяйственные ямы. Жилища были заглублены (до 0,9 м), имели округлые очертания, диаметр около 4 м, плоское дно и выложенный из камней очаг в центре. Н.Н. Гурина интерпретировала эти сооружения, как зимние полуземляночные жилища, вероятно, имевшие шалашеобразные перекрытия. В культурном слое найдены орудия и отщепы кремня, сланца, кварца, льячки, бронзовая пластинка, янтарная подвеска. В коллекции представлено не менее 90 сосудов.

Хронология культуры сетчатой керамики Северо-Запада России, как и всей культуры в целом основана преимущественно на радиоуглеродных датах. Согласно имеющимся данным формирование культуры сетчатой керамики происходило в первой половине II тыс. до н.э., расцвет на изучаемой территории и в более северных областях – в середине – второй половине II тыс. до н.э.

Фрагменты керамики с сетчатой поверхностью найдены А.А. Спицыным в 1914 г. на городище Новые Дубовики. Городище находилось на правом берегу р. Волхов при впадении ручья. Раскопки на селище рядом с городищем выявили средневековые

напластования, но среди них также встречались находки скребков (Носов, 1976).

Конец эпохи бронзы представлен **памятниками волховского типа** (типа Шкурина горка) (Юшкова 2003). Для этих поселений характерна керамика с плавной S-видной профилировкой, плоским дном. Практически вся поверхность сосудов покрыта орнаментом, образованным зигзагообразными оттисками штампа «веревочка, намотанная на палочку» в верхней части сосуда, рядом глубоких ямок по шейке сосуда, а также рядами вдавлений неправильной формы, покрывающими тулово и придонную часть. На основе орнаментации верхних частей выделено две группы сосудов: 1) с отпечатками штампа «веревочка, намотанная на палочку» и ямками и 2) сосуды, украшенные только ямками. Срез венчика большинства горшков украшен отпечатками названного штампа.

В культурном слое поселения Шкурина Горка представлено более 1100 предметов из камня и их обломков. Среди них около сотни целых и фрагментированных кремневых и сланцевых орудий. Скрепки и наконечники стрел составляют наиболее многочисленную группу кремневых орудий. Сланцевые изделия представлены обломками стерженьков, зашлифованных наконечников и рубящих орудий. В коллекции присутствует один кварцевый скребок. Среди находок из кости можно отметить около 10 наконечников стрел, обломки накладок с отверстиями, фрагменты проколов. В культурном слое встречены медные капли металла и предметы из бронзы: бусина, обломки двух иголок, свернутая в колечко проволока. Основным периодом существования памятников волховского типа является 9-6 вв. до н.э.

Старая Ладога. В последней четверти I тыс. в Южном и юго-восточном Приладожье появляются многочисленные памятники, оставленные пришедшим славянским, скандинавским и местным прибалтийско-финским населением. Они сконцентрированы на нижнем Волхове, вокруг Старой Ладоги – первой столицы Северной Руси.

Согласно летописному «Сказанию о призвании варягов» федерация славянских и финских племен в составе словен, кривичей, мери, веси, чуди, руси, в 862 году пригласила к себе в качестве правителя знатного скандинава Рюрика с братьями. «И придоша к словенем первее и срубиша город Ладогу и седе старейший в Ладозе Рюрик». Именно Ладога, а к 862 году она существовала уже не менее ста лет, стала резиденцией правителя, стольным княжеским городом, то есть столицей складывавшейся в Восточной Европе державы Рюриковичей. В 864 году столица была перенесена в устье Волхова, на Рюриково Городище, являвшееся предшественником Новгорода.

В IX – начале XI в. Ладога была мощной крепостью, процветающим торговым и ремесленным центром. Во второй четверти и середине XII века в Ладоге впервые построены шесть крестовокупольных, четырехстолпных, трехапсидных каменных

храмов (что для тогдашних древнерусских городов было беспрецедентным), располагавшихся в определенной градообразующей системе. С момента своего основания Ладога стала крепостью, защищавшей северные рубежи страны. Деревянные и каменные крепостные сооружения последовательно возводилась здесь в IX, XII и XVI веках. Постройка крепости 1114–1116 годов местами сохранились почти на полную высоту (не менее 8,5 м). Эта крепость предвосхитила распространение каменных твердынь на Руси, начавшееся в основном столетием позже, и вплоть до конца XV века обеспечивала безопасность горожан и защиту северных рубежей страны. В XVI веке на месте крепости 1114–1116 годов была возведена новая, приспособленная к огнестрельному бою.

Сопки. В конце I тыс. н.э. на Нижнем Волхове сооружают величественные погребальные насыпи – сопки. Сопками называют большие крутобокие курганы VIII—X вв. (изредка и XI в.) высотой 2–12 м, расположенные (группами и в одиночку) обычно вдоль края второй надпойменной террасы, распространенные в Ильмен-Волховском бассейне, в бассейнах Верхней Луги, Верхней Западной Двины, Мологи, Великой и Сяси и содержащие погребения (как правило, по обряду трупосожжения) с небогатым погребальным инвентарем.

Наиболее полные сведения о конструктивных особенностях сопок на этапе первичного накопления материала в дореволюционной археологии были получены Н.Е. Бранденбургом, раскопавшим в 1883–1886 гг. в окрестностях Старой Ладоги десять насыпей, в том числе и огромную сопку у с. Михаил-Архангел (Октябрьское), на территории современного г. Волхов. Размеры сопки: диаметр около 98 м, высота 9,5 м (Бранденбург, 1895). В основании этой сопки зафиксирована двойная кольцеобразная выкладка, высотой около 1 м, шириной до 1,4 м. Также зафиксированы другие каменные выкладки в виде помостов на разных ярусах сопки. При раскопках были найдены несколько пережженных костей, обломок металлического предмета, фрагмент бронзовой проволоки (на вершине под дерном), развал глиняного горшка; слой пережженных костей.

В первой половине XX в. исследования приладожских сопок продолжили В.И. Равдоникас, С.Н. Орлов, Н.Н. Гурина. В 1941 г. на основе имеющихся данных Н.Н. Чернягин опубликовал свод о 48 насыпях Северного Поволховья (Чернягин 1941). В 70-х годах были заново обследованы все сопки данного региона, впервые сняты ситуационные инструментальные планы. Результатом этих работ стала монография В.П. Петренко, в которой собраны сведения о 60 насыпях Северного Поволховья, расположенных в 27 пунктах.

Ядро самого понятия «сопки» образуют выделенные В. П. Петренко «сопки типа III» – самые грандиозные по размерам и самые сложные по конструкции; к этому типу относятся и самые древние сопки, возникшие в VIII в. Обрамляющая основание каменная круговая конструкция, наличие каменных сооружений внутри насыпи,

многоярусность сооружения, высота в 6–12 м, уплощенность вершины – вот характерные черты сопки типа III.

В целом сопки типа III не имеют прямых аналогий нигде, кроме Северо-Западной Руси, и представляют местную погребально-культовую традицию, сложившуюся, видимо, в Ладоге – экономически процветающем полиэтничном протогороде. Сопки типа III или близкие к ним наиболее многочисленны в Северном Поволховье, хорошо представлены на Ловати и у истоков Волхова и спорадически встречаются в других районах «зоны сопки».

Сопки типа I (однородная насыпь без каменных конструкций, высотой 2–7 м) представляют собой, по В. П. Петренко, совсем иную погребальную традицию, чем сопки типа III, хотя и сближаются с ними взаимовстречаемостью, топографией и размерами. Сопки типа II (однородная насыпь с грудой камней в центре основания, высотой 2–7 м) близки к типу I, хотя каменная конструкция роднит их с типом III. Сопки типов I–II представлены во всей области распространения сопки. Древнейшие сопки, возникновение которых достоверно датируется VIII в. или VIII–IX вв., обнаружены лишь на Нижнем Волхове. Все сопки, раскопанные в других районах, датируются либо суммарно IX–X вв., либо X в., либо, особенно на востоке «зоны сопки» (Мста), даже XI в. При этом ни одна насыпь типа I–II не датирована ранее, чем суммарной датой IX–X вв.

Население, соорудившее сопки, имело тип хозяйства, основанный на пашенном земледелии с использованием тягловой силы животных и пахотных орудий с железными рабочими частями. Носители культуры сопки, расселяясь на наиболее удобных и плодородных землях, создали основу средневековой сети поселений, своеобразные ядра оседлости, сохранявшихся на протяжении последующих столетий.

В последующий период в течении XI в. происходит переход к новым типам погребальных памятников. Прежде всего, меняется погребальный обряд. Трупосожжение сменяется трупоположением, то есть умерших не сжигают, как раньше, а хоронят, как и в последующие века. Этот процесс был обусловлен внутренними социальными процессами, заключавшимися в распаде родовых структур. Кроме того, свою роль играло влияние христианства. Внешний вид погребальных сооружений претерпевает коренные изменения. На смену сопкам приходят жальники, расположенные обычно на вершинах холмов, – могильники, состоящие из грунтовых могил, обложенных на поверхности крупными валунами. Наиболее ранние жальники датируются XI в., большинство жальничных захоронений раннего этапа имеют западную ориентировку, но отмечены также трупоположения головой к востоку. Вещевой инвентарь погребенных в ранних жальничных могилах сопоставим с вещевыми находками из синхронных курганных погребений Новгородской и Псковской земель. В течение XII в. число могильников с жальничными погребениями в Новгородско-Псковском регионе заметно возрастает.

Ко времени сооружения сопок и жальников относятся также поселенческие памятники – городища и селища.

Позднесредневековый период, начиная с XIV в. для Северо-Запада России, характеризуется массовым освоением водораздельных участков. Это было связано с возможностью вовлечения в сельскохозяйственный оборот менее плодородных земель, что было обеспечено становлением трехпольной системы земледелия. Но в годы кризисов последующих десятилетий (опричнина, Ливонская война, Смута) эта система была разрушена, и начала восстанавливаться только после Столбовского мира (Селин 1998). Результаты этого процесса фиксируются Писцовыми книгами, содержащими описания всех существовавших к тому времени населенных пунктов. В этих документах зафиксированы практически все современные деревни. Писцовая книга Водской пятины 1500 года упоминает в Ладожском уезде Михайловский погост на Волховских порогах (на левом берегу реки Волхов).

Московское государство в начале XVII в. было значительно ослаблено событиями «Смутного времени». На северо-западе тогдашней Московии этим воспользовались шведы, захватившие в 1611 г. Приневские земли и основные крепости, устроенные на западных рубежах еще в новгородское время. Город Ладога был возвращен в 1617 г. по Столбовскому миру, но за шведами осталась значительная территория к югу от Финского залива, получившая название – Ингерманландия. Россия лишилась важнейших морских и сухопутных путей, связующих ее с Европой. Лишь в результате Северной войны, начавшейся в 1700 г. были возвращены все крепости и утраченные земли. Водные пути и в это время имели определяющее значение. Петром I было задумано провести вдоль южного берега озера канал между Невой и Волховом. В устьях этих рек были основаны города Шлиссельбург и Новая Ладога. Работы продолжались в течение 1719-1730 гг. В 1860-80-е гг. были сооружены новые более глубоководные каналы, расположенные рядом со старыми.

Археологические памятники территории г. Волхова приурочены к Волховским порогам, которые ныне скрыты водами Волховской ГЭС. Пороги начинаются примерно в 9 км от Ладожского поселения. Здесь река, пробив известняковую толщу, имеет крутые, местами отвесные берега, достигающие высоты 16-21 м. Пойма фактически отсутствует. Система прохождения порогов и соответствующая организация известны с XIII в. по торговому договору Новгорода с немецкими городами и ярко описаны Адамом Олеарием, проезжавшим пороги в 1634 г.

Наиболее древними поселениями являются поселения Шкурина Горка и Пороги 2, местонахождение Симанково на левом берегу р. Волхов и городище Новые Дубовики на правом берегу, они датируются эпохой бронзы (найденные здесь

предметы описаны выше), к этой же эпохе относится найденный случайно каменный топор.

Следующий пласт памятников представлен городищем Новые Дубовики, селищами Новые Дубовики, Михаила Архангела, Пороги и группами сопок конца I тыс. Сопки располагались у д. Симанково, Званка, Михаила Архангела, Новые Дубовики, Старые Дубовики, Шкурина Горка. Это время расцвета поселения Старая Ладога на Нижнем Волхове и активного функционирования водного пути, связывающего Ладогу с Новгородом и далее с более южными районами Руси.

В позднем средневековье здесь располагался Михайловский погост, он соответствует поселению у ц. Михаила Архангела. С этим периодом связаны каменные кресты, зафиксированные в 1911 г. в часовнях д. Заполек, Новые Дубовики, Пороги.

Ближайшей деревней к участку обследования на исторических картах является д. Быльщина, расположенная на берегу р. Волхов между д. Заполек и Дубовики. Впервые д. Byltzina отмечена на лоции р. Волхов 1724 г. На топографической карте Санкт-Петербургской губернии Ф. Ф. Шуберта 1834 г., а также трехверстной военной топографической карте Российской Империи составленной Шубертом (1846-1863 гг.) и на карте С. Куторги 1852 г. отмечена д. Быльщина, а место участка обследования пересекает дорога, соединяющая д. Харчевна и д. Заполек.

Недалеко от волховской деревушки Званка в 1904 году прошла железная дорога Петербург-Вологда, на ней появилась маленькая станция и одноимённый железнодорожный посёлок Званка. Этот посёлок вырос в годы первой мировой войны, когда строилась железная дорога на Мурманск, и при станции было создано большое депо.

Памятники археологии, расположенные в округе участка обследования (на территории г. Волхов):

Симанково. Группа из двух сопок, расположена в 0,1 км к югу от д. Симанково, в 30 м от края коренного правого берега р. Волхов. Впервые отмечена Н.Е. Бранденбургом в 1884 г. Также обследована Н.И. Репниковым в 1911 г., Н.Н. Чернягиным в 1929 г., С.Н. Орловым в 1968 г., не сохранилась (Лапшин 1995: №1431). Удалены на 2,5 км к северо-западу от участка обследования.

Симанково. Местонахождение керамики эпохи бронзы. Обнаружено В.П. Петренко в 1976 г. Расположено на краю коренного левого берега р. Волхов севернее д. Симанково. Собран подъемный материал «эпохи раннего металла» (Петренко, Смирнов, Кучер 1976: 30). Удалено на 3,3 км к северо-западу от участка обследования.

Заполек. Каменный крест у д. Заполек отмечен Н.И. Репниковым в 1911 г., не сохранился (Лапшин 1995: №1430).

Званка. Сопка у бывш. д. Званка, в северной части г. Волхов, левый берег, не сохранилась (Лапшин 1995: №1424). Удалена на 1,8 км к северо-западу от участка обследования.

Михаила Архангела. Группа из четырех сопок находилась на северном конце бывш. с. Михаила-Архангела (бывш. Октябрьское), в районе современной Октябрьской набережной г. Волхов, южнее здания городского музея, на левом берегу р. Волхов. В 1886 г. Н.Е. Бранденбург раскопал насыпь, сооруженную в три этапа, с многочисленными каменными конструкциями и содержащую два трупосожжения. К юго-востоку от сопки был обнаружен грунтовый могильник, содержащий 14 костяков с инвентарем XI-XII вв. Остальные три насыпи разрушены (Лапшин 1995: №1423). Удалена на 2,1 км к юго-западу от участка обследования.

Михаила Архангела. Поселение, средневековье. Выявлено С.Л. Кузьминым в 1997 г. Расположено на левом берегу р. Волхов, напротив Волховской ГЭС, на территории бывш. д. Михаил-Архангел, к югу от дома-музея Графтио, у останца сопки. Удалено на 2,1 км к юго-западу от участка обследования.

Михаила Архангела. Поселение, средневековье. Выявлено С.Л. Кузьминым в 1997 г. Расположено на левом берегу р. Волхов, напротив Волховской ГЭС, к северу и к югу от церкви Михаила Архангела (южнее русла впадающего в р. Волхов ручья, между ним и домом Графтио), у плотины Волховской ГЭС. Вытянуто вдоль Волхова, размеры около 0,5-0,07 км. Поселение отождествляется с Михаило-Архангельским погостом. Удалено на 2 км к юго-западу от участка обследования.

Новые дубовики 1. Городище в бывш. д. Новые Дубовики, на территории г. Волхов, на правом берегу р. Волхов, на мысу при впадении ручья Мельник в Волхов, у автомобильного моста. Впервые осмотрено З. Ходаковским в 1820 г. В 1914 г. А.А. Спицын отметил остатки вала и рва, находки лепной сетчатой и гладкостенной керамики. Городище осматривалось в 1924 и 1950 гг., полностью разрушено карьером (Лапшин 1995: №1426). Удалено на 0,8 км к западу от участка обследования.

Новые дубовики 2. Селище, примыкающее с востока к городищу Новые Дубовики 1, обследовано в 1952 г. Г.П. Гроздиловым и Н.Н. Гуриной. В 1972 г. раскопки провел Е.Н. Носов. Раскоп в 130 м к востоку от правого берега р. Волхов и в 50 м к югу от ручья Мельник (на восточной периферии поселения) площадью 170 кв. м. Удалено на 0,8 км к западу от участка обследования.

Новые дубовики 3. Две группы сопки в бывш. д. Новые Дубовики на территории г. Волхов, располагались цепочкой вдоль края второй надпойменной террасы правого берега р. Волхов, к северу от автомобильного моста. Примыкали с севера к городищу Новые Дубовики 1. Северная группа насчитывала первоначально 4 насыпи, южная – 3 насыпи. Отмечена Н.Е. Бранденбургом в 1884 г.,

Н.И. Репниковым в 1911 г., Н.Н. Чернягиным в 1929 г., С.Н. Орловым в 1968 г. Сохранившиеся к концу 20 в. насыпи имели высоту 6 м, диаметр 30-32 м (Лапшин 1995: № 1428). Сопки раскапывались в 1990-е гг. С. Л. Кузьминым (Кузьмин 1998). Удалено на 0,8 км к западу от участка обследования.

Новые дубовики 4. Два каменных креста, хранившиеся в часовне в бывш. д. Новые Дубовики, отмечены Н.И. Репниковым в 1911 г. Не сохранились (Лапшин 1995: № 1429).

Старые дубовики. Группа из двух сопок против Волховской ГЭС, на территории г. Волхов, на краю первой надпойменной террасы правого берега р. Волхов, в 0,5 км к югу от автомобильного шоссе. Обследована Н.Н. Чернягиным в 1929 г., С.Н. Орловым в 1968 г. Не сохранилась (Лапшин 1995: №1425). Удалена на 1,6 км к юго-западу от участка обследования.

Шкурина горка. Сопка у северного конца д. Шкурина Горка, на левом берегу р. Волхов. Обследована Н.И. Репниковым в 1911 г., Н.Н. Чернягиным в 1929 г., С.Н. Орловым в 1968 г. (Лапшин 1995: №1425). Удалена на 3,1 км к юго-западу от участка обследования.

Шкурина Горка. Поселение. Открыто С.Л. Кузьминым и С.Г. Поповым в 1997 г., тогда же был заложен шурф площадью 8 кв. м, раскапывалось В.И. Тимофеевым в 1998 г. (36 кв. м) и отрядом экспедиции Е.Н. Носова под руководством М.А. Юшковой в 2002-2003 гг. (54 кв. м.). Поселение Шкурина Горка расположено в нижнем течении р. Волхов у Гостинопольских порогов в черте современного г. Волхов. Участок, на котором производились раскопки, находится на коренном левом берегу Волхова, на краю склона оврага, в 100 метрах от берега реки. Удалено на 3,2 км к юго-западу от участка обследования.

Пороги. Каменный крест XIV-XV вв. в д. Порог на левом берегу р. Волхов был отмечен в Н.И. Репниковым в 1911 г. Не сохранился (Лапшин 1995: №1420).

Пороги 1. Поселение, открыто С.Л. Кузьминым в 1997 г. Средневековье. Расположено на левом берегу Волхова на террасе высотой 6-7 м, в месте впадения ручья в Волхов, к северу от него. Собрана средневековая керамика. Удалено на 4,3 км к юго-западу от участка обследования.

Пороги 2. Поселение. Открыто В.П. Петренко, вторично выявлено в 2001 г. и раскапывалось в 2004 г. И.И. Тарасовым. Расположено на левом берегу Волхова на террасе высотой 6-7 м, в месте впадения ручья в Волхов на южной окраине д. Пороги. Здесь был собран подъемный материал, представляющий собой керамику неолитического времени и эпохи раннего металла. В 2004 г. здесь производились небольшие раскопки, стратиграфия не выражена. Обнаружены материалы неолитического времени, керамика волховского типа, один фрагмент керамики лууконсаари, средневековые материалы. Удалено на 4,5 км к юго-западу от участка обследования.

Таким образом, на основании анализа картографического материала, архивных и литературных источников, были сделаны следующие выводы:

- территория обследования была заселена на протяжении тысячелетий начиная от каменного века и до современности;

- наиболее близко к участку обследования расположены три памятника археологии городище **Новые дубовики 1**, селище **Новые дубовики 2**, две группы сопок **Новые дубовики 3** – в 0,8 км к западу от участка обследования, остальные памятники удалены на 1,6 км и более;

- участок обследования удален от берега р. Волхов на 1 и более км, что снижает вероятность нахождения новых памятников, так как практически все известные памятники археологии Нижнего Поволжья приурочены именно к берегам и береговым террасам Волхова, мысам при впадении в него мелких рек;

- непосредственно на территории исследуемого участка объекты археологического наследия ранее не фиксировались.

Полевые археологические работы на участке обследования проводились в соответствии с методическими указаниями и требованиями «Положения о порядке проведения археологических полевых работ и составления научной отчетной документации», утвержденного постановлением Бюро Отделения историко-филологических наук Российской академии наук от 20 июня 2018 № 32.

Было проведено натурное обследование территории земельного участка по объекту: «Волховстрой – Петрозаводск, строительство вторых железнодорожных путей общего пользования. Станция Мурманские ворота Октябрьской ж.д.», с визуальным осмотром местности с целью поиска памятников археологии, выраженных в рельефе местности.

Натурные полевые исследования проводились в виде осуществления пеших маршрутов на территории земельного участка. Вся исследуемая площадь земельного участка была разбита на неравные квадраты со сторонами не более 20 метров и пройдена пешими маршрутами по линии сетки квадратов. Для обследования линейного участка в качестве осевой линии использовались границы проектируемого объекта, предоставленные заказчиком. В ходе проведения обследования проводилась фотофиксация территории. При прохождении маршрутов с целью обнаружения выходов культурного слоя и артефактов осматривались встречающиеся обнажения грунта естественного и антропогенного происхождения. На перспективных для обнаружения памятников археологии участках производилась закладка шурфов, ориентированных по сторонам света, направленных на поиск культурного слоя и древних артефактов. Количество шурфов и местоположение шурфов были обусловлены геоморфологическим состоянием местности и степенью освоенности обследуемой территории, и определялись с таким расчетом, чтобы обеспечить полное

выявление и определение границ всех объектов археологического наследия, попадающих в пределы обследуемого земельного участка, с учетом существующих методических рекомендаций 1 шурф на 1 км (для линейного земельного участка) и 1 шурф на 1 га (для площадного земельного участка). Размеры шурфов – 2х2 м. Всего в границах обследования для выявления объектов археологического наследия было заложено 14 разведывательных шурфов общей площадью 56 кв. м. Разборка грунта в процессе шурфовки производилась вручную по стратиграфическим слоям с разнородными культурными прослойками и соответствующим им общим планиграфическим горизонтам фиксации. Глубина шурфа включала всю толщу почвенного горизонта, осуществлялась контрольная прокопка верхней части археологически стерильного слоя, подстилающего почвенный горизонт (материка). Проводилась полная фотографическая фиксация обнаруженных объектов, а также всего процесса шурфовочных работ. Все шурфы по окончании работ были засыпаны, почвенное и дерновое покрытие восстановлено. Все археологические работы проводились при температуре выше 0° С (согласно ст. 3.23 «Положения о порядке проведения археологических полевых работ и составления научной отчетной документации», утвержденного постановлением Бюро Отделения историко-филологических наук Российской академии наук от 20 июня 2018 № 32). Для картирования рекогносцировочных шурфов, выявленных объектов и общевидовых фотографий ландшафтной ситуации использованы имеющиеся в распоряжении экспедиции карты масштаба 1:50000 и 1:100000 в формате JPG и TIF, а также топографический план масштаба в формате DWG, предоставленный заказчиком. Привязка шурфов и зачисток на участках землеотводов к системе мировых координат произведена с помощью портативных приборов глобального позиционирования Garmin Montana. Географические координаты с помощью встроенных в геоинформационную систему QGIS программных алгоритмов географические координаты переведены в местную систему координат МСК-47 зона 2. Основные этапы работ фиксировались с помощью цифровых фотоаппаратов с разрешением не менее 10 Мрх. Для указания масштаба и ориентации по сторонам света при фотографировании использовался набор телескопических реек длиной 4 м с сантиметровыми делениями, двухцветная стрелка «север». После окончания разведочных работ шурфы были рекультивированы, что подтверждается фотографически.

Шурфы 1-14

Размеры шурфов 2х2 м, глубина шурфов от 0,35 до 0,65 м. Шурфы заложены в центральной, южной, частях участка обследования, а также к северо-востоку от станции Мурманские ворота. Ориентация шурфов – по сторонам света.

Шурфы имеют схожую стратиграфию:

1. Дерн– мощностью от 0,1 до 0,3 м.
2. Супесь коричневая и желтая (перемещенный грунт)– мощностью до 0,35 м.
3. Суглинок темно-серый/светло-серый (почвенный горизонт, подзол)– мощностью от 0,2 до 0,3 м.
4. Суглинок светло-серый (почвенный горизонт, подзол)– мощностью от 0,05 до 0,1 м.
5. Суглинок желто-коричневый – видимая мощность от 0,05 до 0,3 м.

В ходе работ в заполнении шурфов археологические артефакты и признаки наличия культурного слоя не зафиксированы. После окончания работ шурфы были рекультивированы до уровня дневной поверхности на момент начала работ.

В результате проведенного археологического обследования земельного участка по объекту: «Волховстрой – Петрозаводск, строительство вторых железнодорожных путей общего пользования. Станция Мурманские ворота Октябрьской ж.д.» зафиксировано отсутствие остатков наземных древних сооружений, артефактов, имеющих историко-культурную ценность, культурного слоя или иных следов пребывания здесь человека в древности, которые можно было бы отнести к объектам археологического наследия. Результаты проведенных в рамках государственной историко-культурной экспертизы археологических полевых работ отражены в полном научно-техническом отчете (Прил. 3).

Обоснования вывода экспертизы

1. В соответствии с заключением уполномоченного органа охраны объектов культурного наследия (письмо Комитета по культуре Ленинградской области № 01-10-3135/2019-0-1 от 29.05.2019 г.) на территории земельного участка по объекту: «Волховстрой – Петрозаводск, строительство вторых железнодорожных путей общего пользования. Станция Мурманские ворота Октябрьской ж.д.» объекты культурного наследия, включенные в единый государственный реестр объектов культурного наследия (памятников истории и культуры) народов Российской Федерации и выявленные объекты культурного наследия, включенные в Перечень выявленных объектов культурного наследия, расположенных на территории Ленинградской области, **отсутствуют.**

2. Согласно проведенным историко-архивным исследованиям на территории земельного участка по объекту: «Волховстрой – Петрозаводск, строительство вторых железнодорожных путей общего пользования. Станция Мурманские ворота Октябрьской ж.д.» выявленные объекты археологического наследия **отсутствуют.**

3. В соответствии со статьей 45-1 Федерального закона от 25.06.2002 №73-ФЗ «Об объектах культурного наследия (памятниках истории и культуры) народов Российской Федерации» на территории земельного участка по объекту: «Волховстрой – Петрозаводск, строительство вторых железнодорожных путей общего пользования. Станция Мурманские ворота Октябрьской ж.д.» проведены археологические полевые работы в форме археологической разведки. Работы выполнены в соответствии с методическими указаниями и требованиями «Положения о порядке проведения археологических полевых работ и составления научной отчетной документации», утвержденного постановлением Бюро Отделения историко-филологических наук Российской академии наук от 20 июня 2018 № 32 и иных нормативно-правовых актов в сфере охраны объектов культурного наследия и хорошо документированы. Результаты обследования отражены в полном научно-техническом отчете. В ходе проведенных в рамках государственной историко-культурной экспертизы археологических полевых работ объектов археологического наследия **не выявлено**.

4. Представленные материалы исчерпывающие и доказывают археологическую изученность земельного участка по объекту: «Волховстрой – Петрозаводск, строительство вторых железнодорожных путей общего пользования. Станция Мурманские ворота Октябрьской ж.д.».

Вывод экспертизы

Экспертом сделан вывод о возможности (положительное заключение) проведения земляных, строительных, мелиоративных и (или) хозяйственных работ, предусмотренных статьей 25 Лесного кодекса Российской Федерации работ по использованию лесов и иных работ на земельном участке по объекту: «Волховстрой – Петрозаводск, строительство вторых железнодорожных путей общего пользования. Станция Мурманские ворота Октябрьской ж.д.», в связи с отсутствием выявленных объектов археологического наследия на указанном земельном участке, подлежащем воздействию земляных, строительных, мелиоративных и (или) хозяйственных работ, предусмотренных статьей 25 Лесного кодекса Российской Федерации работ по использованию лесов и иных работ.

Перечень приложений к экспертизе:

- Приложение 1* Копия Технического задания к договору № 9323/2020 от 11 августа 2020 года.
- Приложение 2* Копия письма Комитета по культуре Ленинградской области № 01-10-3135/2019-0-1 от 29.05.2019 г.
- Приложение 3* Копия Полного научно-технического отчета о выполнении научно-исследовательских археологических работ в виде историко-культурного научного археологического обследования (разведки) с целью проведения государственной историко-культурной экспертизы земельного участка по объекту: «Волховстрой – Петрозаводск, строительство вторых железнодорожных путей общего пользования. Станция Мурманские ворота Октябрьской ж.д.», выполненного Отделом охранной археологии ИИМК РАН.
- Приложение 4* Схема расположения земельного участка на кадастровой карте территории.
- Приложение 5* Копия письма АО «Ленгипротранс» № 301409/8283ТА от 25.08.2020 г. с обоснованием отсутствия градостроительного плана земельного участка.
- Приложение 6* Копии Выписок из Единого государственного реестра недвижимости об объектах недвижимости.
- Приложение 7* Копия справки № 14102/33 – 125.5-16 от 21.09.2020 г.
- Приложение 8* Копия доверенности № 14102/33-161.5-2 от 09 января 2020 г.
- Приложение 9* Сведения об экспертах.
- Приложение 10* Выдержки из приказа № 961 от 20.06.2018 г. «Об утверждении статуса аттестованного эксперта по проведению государственной историко-культурной экспертизы».
- Приложение 11* Выдержки из приказа № 1627 от 17.09.2018 г. «Об утверждении статуса аттестованного эксперта по проведению государственной историко-культурной экспертизы».
- Приложение 12* Выдержки из приказа № 1998 от 19.11.2018 г. «Об утверждении статуса аттестованного эксперта по проведению государственной историко-культурной экспертизы».
- Приложение 13* Выдержки из приказа № 2211 от 13.12.2018 г. «Об утверждении статуса аттестованного эксперта по проведению государственной историко-культурной экспертизы».
- Приложение 14* Выдержки из приказа № 2330 от 25.12.2018 г. «Об утверждении статуса аттестованного эксперта по проведению государственной историко-культурной экспертизы».

Приложение 15 Выдержки из приказа № 219 от 27.02.2019 г. «Об утверждении статуса аттестованного эксперта по проведению государственной историко-культурной экспертизы».

**Эксперт Субботин А.В.
Руководитель археологических исследований Городилов А.Ю.**

«12» октября 2020 г.

Документ подписан усиленными квалифицированными электронными подписями в соответствии с п. 22 Положения о Государственной историко-культурной экспертизе, утвержденного постановлением Правительства от 15 июля 2009 г. № 569

Приложение 1

**Копия Технического задания к договору № 9323/2020
от 11 августа 2020 года**

Приложение № 1
к Договору на выполнение работ № 9323/2020
от «11» августа 2020 г.

Утверждаю:

Заместитель генерального директора
по производству
АО «Ленгипротранс»

 А. Н. Седов



Согласовано:
Заместитель директора
ИИМК РАН

 Н. Ф. Соловьёва




Техническое задание

на выполнение изыскательских работ в виде научно-исследовательских археологических работ в виде историко-культурного научного археологического обследования (разведки) и подготовки акта государственной историко-культурной экспертизы земельного участка по объекту: «Волховстрой – Петрозаводск, строительство вторых железнодорожных путей общего пользования. Станция Мурманские ворота Октябрьской ж.д.»


1. Основание для проектирования	Инвестиционная программа ОАО «РЖД»
2. Вид строительства	Реконструкция
3. Генеральная проектная организация	АО «Ленгипротранс»
4. Исполнитель работ	ИИМК РАН
5. Стадия проектирования	Проектная документация
6. Цель работы	Определение наличия или отсутствия объектов культурного, в том числе и археологического, наследия, включенных в реестр, выявленных объектов культурного наследия, либо объектов, обладающих признаками объекта культурного наследия, на земельных участках, отходящих под проектирование объекта
7. Данные о местоположении, границах и площадях под строительство	Ленинградская область, Волховский район
8. Перечень нормативных документов, в соответствии с требованиями которых необходимо выполнять работы	8.1. Федеральный закон РФ "Об объектах культурного наследия (памятниках истории и культуры) народов Российской Федерации" от 25 июня 2002 года N 73-ФЗ. 8.2. Федеральный закон №7-ФЗ от 10.01.2002 г «Об охране окружающей среды». 8.3. Положение об охране и использовании памятников истории и культуры, утвержденное постановлением Совета министров СССР от 16.09.1982 № 865 8.4. Инструкция по экологическому обоснованию хозяйственной и иной деятельности Минприроды РФ. 8.5. Методические указания по проведению проектных археологических работ в зонах народнохозяйственного

Заказчик

Подрядчик 

	<p>строительства. М., Институт археологии АН СССР, 1990.</p> <p>8.6. Постановление Правительства РФ от 12.09.2015 № 972 "Об утверждении Положения о зонах охраны объектов культурного наследия (памятников истории и культуры) народов Российской Федерации и о признании утратившими силу отдельных положений нормативных правовых актов Правительства Российской Федерации".</p> <p>8.7. Положение о порядке проведения археологических полевых работ и составления научной отчетной документации (утверждено постановлением Бюро Отделения историко-филологических наук Российской академии наук от 20 июня 2018 г. № 32).</p>
9. Состав работ	<p>9.1. Получение разрешения (открытый лист) на право проведения археологических работ.</p> <p>9.2. Архивно-библиографические исследования, составление исторической справки и создание ситуационного плана.</p> <p>9.2.1. Проведение архивных исследований, касающихся сведений о наличии археологических памятников в обследуемой зоне.</p> <p>9.2.2. Визуальное обследование участка исследований.</p> <p>9.2.3. Составление краткой исторической справки.</p> <p>9.3. Археологическое обследование участка:</p> <p>9.3.1. Выявление памятников археологии на основании наличия подъемного материала, особенностей рельефа и иных данных.</p> <p>9.3.2. Привязка обнаруженных памятников к территории застройки.</p> <p>9.3.3. Описание ландшафтной характеристики расположения обнаруженных памятников и фиксируемых нарушений поверхности объекта.</p> <p>9.3.4. Разбивка археологических шурфов в местах предполагаемых археологических объектов – 14 шурфов.</p> <p>9.3.5. Фотофиксация в процессе подготовки к закладке шурфов.</p> <p>9.3.6. Выборка культурных напластований из шурфов по слоям, с трехмерной фиксацией находок на плане шурфа.</p> <p>9.3.7. Выявление археологического материала в культурном слое.</p> <p>9.3.8. Изучение культурного слоя в процессе закладки шурфов с зачисткой профилей для получения вертикальных разрезов.</p> <p>9.3.9. Фотофиксация процесса работ, отдельных находок и скоплений материала in situ.</p> <p>9.3.10. Фото- и графо- фиксация профилей стенок шурфов и обнаруженных ям.</p>

Заказчик



Подрядчик



	<p>9.3.11. Отбор археологического материала из заполнения ям и сооружений, полевая консервация вещевого материала.</p> <p>9.3.12. Вычерчивание профилей шурфов, текстуальное описание стратиграфии, культурного слоя, материка и иных объектов в шурфах.</p> <p>9.3.13. Ведение полевой документации.</p> <p>9.4. Камеральные работы.</p> <p>9.4.1. Очистка или мытье находок, при необходимости оперативная первичная консервация предметов из разрушающихся материалов</p> <p>9.4.2. Статистическая обработка массовых находок. Шифровка находок.</p> <p>9.4.3. Составление полевых описей индивидуальных и массовых находок.</p> <p>9.4.4. Зарисовка находок.</p> <p>9.4.5. Фотографирование находок.</p> <p>При необходимости:</p> <p>9.4.6. Определение остеологического материала и отбор образцов в коллекцию</p> <p>9.4.7. Определение зерен и семян.</p> <p>9.4.8. Определение пород образцов древесины.</p> <p>9.4.9. Дендрохронологический и радиоуглеродный анализ образцов.</p> <p>9.4.10. Атрибуция нумизматических находок.</p> <p>9.4.11. Атрибуция воинских и других знаков.</p> <p>9.4.12. Эпиграфический анализ находок с надписями.</p> <p>9.4.13. Атрибуция изделий с клеймами изготовителей.</p> <p>9.5. Подготовка коллекций к передаче на постоянное хранение в Государственный музейный фонд</p> <p>9.6. Написание отчета о полевых работах</p> <p>9.7. Разработка акта государственной историко-культурной экспертизы</p> <p>9.8. Передача акта государственной историко-культурной экспертизы в региональные органы охраны объекта культурного наследия соответствующего субъекта РФ,</p>
10. Требования к выполнению работ	<p>Отчетная документация должна соответствовать требованиям «Положения о порядке проведения археологических полевых работ и составления научной отчетной документации», утвержденного постановлением бюро Отделения историко-филологических наук Российской академии наук от 20 июня 2018 г. №32.</p>
11. Количество экземпляров проектной документации (в т.ч. в электронном виде),	<p>Полный научно-технический отчет предоставляется в 3 экземплярах на бумажном носителе (2 - для Заказчика, 1 - для Исполнителя) и в 3 экземплярах на электронном</p>

Заказчик


 Подрядчик
 

передаваемой заказчику	носителе (в электронном виде в формате Adobe Acrobat (*.pdf) в соответствии с требованиями по загрузки документации для ФАУ «Главгосэкспертиза России»).
	Акт государственной историко-культурной экспертизы земельного участка предоставляется в 3 экземплярах на бумажном носителе и в 3 экземплярах на электронном носителе (в электронном виде в формате Adobe Acrobat (*.pdf). Графические материалы предоставляются в формате Adobe Acrobat (*.pdf).)
12. Сроки выполнения работ	Согласно календарному плану

Согласовано:
Менеджер проектов
ИИМК РАН

Главный инженер проекта
АО «Ленгипротранс»

Главный инженер
АО «Ленгипротранс»

Е. О. Богуславская

С. В. Кульков

А. Е. Тимошин

Заказчик

Подрядчик

Приложение 2

**Копия письма Комитета по культуре Ленинградской области
№ 01-10-3135/2019-0-1 от 29.05.2019 г**



ПРАВИТЕЛЬСТВО
ЛЕНИНГРАДСКОЙ ОБЛАСТИ

КОМИТЕТ ПО КУЛЬТУРЕ
ЛЕНИНГРАДСКОЙ ОБЛАСТИ

ул. Смольного, д. 3, Санкт-Петербург, 191311
Тел./факс: (812) 611-45-00
E-mail: kult_lo@lenreg.ru



Комитет по культуре
Ленинградской
области
01-10-3135/2019-0-1
29.05.2019

Главному инженеру
АО «ЛЕНГИПРОТРАНС»

А.Е. Тимошину

Московский пр., д. 143,
Санкт-Петербург, 196105

На Ваше обращение исх. от 30.04.2019 № 301450/3996ТА/1 (вх. № 01-10-3135/2019 от 20.05.2019) о предоставлении сведений о наличии/отсутствии объектов культурного наследия на участке, отведенном под проектирование и строительство объекта: «Мурманск – Петрозаводск, строительство вторых железнодорожных путей общего пользования. Станция Мурманские ворота Октябрьской ж.д.», по адресу: Ленинградская область, Волховский район, г. Волхов, сообщаем следующее.

На рассматриваемой территории объекты культурного наследия, включенные в единый государственный реестр объектов культурного наследия (памятников истории и культуры) народов Российской Федерации и выявленные объекты культурного наследия, включенные в Перечень выявленных объектов культурного наследия, расположенных на территории Ленинградской области, отсутствуют.

Сведениями об отсутствии на указанном участке объектов археологического наследия и объектов, обладающих признаками объекта археологического наследия, Комитет не располагает.

Согласно ст. 28 Федерального закона от 25 июня 2002 года № 73-ФЗ «Об объектах культурного наследия (памятниках истории и культуры) народов Российской Федерации» (далее – Федеральный закон № 73-ФЗ) в целях определения наличия или отсутствия объектов археологического наследия либо объектов, обладающих признаками объекта археологического наследия, на земельных участках, землях лесного фонда или в границах водных объектов или их частей, подлежащих воздействию земляных, строительных, мелиоративных, хозяйственных работ, указанных в ст. 30 Федерального закона № 73-ФЗ работ по использованию лесов и иных работ, в случае, если указанные земельные участки, земли лесного фонда, водные объекты, их части расположены в границах территорий, утвержденных в соответствии с пп. 34.2 п. 1 ст. 9 Федерального закона № 73-ФЗ проводится государственная историко-культурная экспертиза.

Историко-культурная экспертиза проводится до начала работ по сохранению объекта культурного наследия, землеустроительных, земляных, строительных, мелиоративных, хозяйственных и иных работ, осуществление которых может

ВХОД №	6333
--------	------

30 мая 2019 г.

ЛЕНГИПРОТРАНС

оказывать прямое или косвенное воздействие на объект культурного наследия, включенный в реестр, выявленный объект культурного наследия либо объект, обладающий признаками объекта культурного наследия, и (или) до утверждения градостроительных регламентов.

В соответствии с п. 56 ст. 26 Федерального закона от 03 августа 2018 года № 342-ФЗ «О внесении изменений в градостроительный кодекс Российской Федерации и отдельные законодательные акты Российской Федерации» (далее – Федеральный закон № 342-ФЗ) до утверждения в соответствии с пп. 34.2 п. 1 ст. 9 Федерального закона № 73-ФЗ границ территорий, в отношении которых у федеральных органов государственной власти, органов государственной власти субъектов Российской Федерации и органов местного самоуправления, уполномоченных в области сохранения, использования, популяризации и государственной охраны объектов культурного наследия, имеются основания предполагать наличие на таких территориях объектов археологического наследия либо объектов, обладающих признаками объекта археологического наследия, государственная историко-культурная экспертиза проводится в соответствии с абзацем девятым ст. 28, абзацем третьим ст. 30, п. 3 ст. 31 Федерального закона № 73-ФЗ (в редакции, действовавшей до дня официального опубликования Федерального закона № 342-ФЗ).

Учитывая изложенное, Заказчику до проведения земляных, строительных и иных работ в соответствии со ст. 5.1, 28, 30, 31, 32, 36, 45.1 Федерального закона № 73-ФЗ, п. 56 ст. 26 Федерального закона № 342-ФЗ необходимо:

- обеспечить проведение и финансирование государственной историко-культурной экспертизы земельного участка, подлежащего воздействию земляных, строительных, хозяйственных и иных работ, путем археологической разведки, в порядке, установленном ст. 45.1 Федерального закона № 73-ФЗ;

- предоставить в Комитет документацию, подготовленную на основе археологических полевых работ, содержащую результаты исследований, в соответствии с которыми определяется наличие или отсутствие объектов археологического наследия и объектов, обладающих признаками объекта археологического наследия, на земельном участке, подлежащем воздействию земляных, строительных, хозяйственных и иных работ, а также заключение государственной историко-культурной экспертизы указанной документации (либо земельного участка).

В случае обнаружения в границе земельного участка, подлежащего воздействию земляных, строительных, хозяйственных и иных работ, объектов археологического наследия и (или) объектов, обладающих признаками объекта археологического наследия, и после принятия Комитетом решения о включении данного объекта в перечень выявленных объектов культурного наследия:

- разработать в составе проектной документации раздел об обеспечении сохранности выявленного объекта культурного наследия или о проведении спасательных археологических полевых работ или проект обеспечения сохранности выявленного объекта культурного наследия либо план проведения спасательных археологических полевых работ, включающих оценку воздействия проводимых работ на выявленный объект культурного наследия (далее – документация или раздел документации, обосновывающий меры по обеспечению сохранности выявленного объекта культурного наследия);

- получить по документации или разделу документации, обосновывающей меры по обеспечению сохранности выявленного объекта культурного наследия, заключение государственной историко-культурной экспертизы и представить его совместно с указанной документацией в Комитет на согласование;

- обеспечить реализацию согласованной Комитетом документации, обосновывающей меры по обеспечению сохранности выявленного объекта культурного наследия.

Порядок организации, проведения и рассмотрения заключения государственной историко-культурной экспертизы определен Положением о государственной историко-культурной экспертизе, утвержденным Постановлением Правительства Российской Федерации от 15.07.2009 № 569. Со списком аттестованных экспертов можно ознакомиться на официальном сайте Министерства культуры Российской Федерации: mkrf.ru.

Рассматриваемая территория находится вне зон охраны/защитных зон объектов культурного наследия.

Председатель комитета по культуре



Е.В. Чайковский

Приложение 3

Копия Полного научно-технического отчета о выполнении научно-исследовательских археологических работ в виде историко-культурного научного археологического обследования (разведки) с целью проведения государственной историко-культурной экспертизы земельного участка по объекту: «Волховстрой – Петрозаводск, строительство вторых железнодорожных путей общего пользования. Станция Мурманские ворота Октябрьской ж.д.», выполненного Отделом охранной археологии ИИМК РАН



ФЕДЕРАЛЬНОЕ ГОСУДАРСТВЕННОЕ БЮДЖЕТНОЕ УЧРЕЖДЕНИЕ НАУКИ
ИНСТИТУТ ИСТОРИИ МАТЕРИАЛЬНОЙ КУЛЬТУРЫ
РОССИЙСКОЙ АКАДЕМИИ НАУК (ИИМК РАН)

Экз. _____

ПОЛНЫЙ НАУЧНО-ТЕХНИЧЕСКИЙ ОТЧЕТ

**Историко-культурное научное археологическое обследование
(разведки) с целью проведения государственной историко-культурной
экспертизы земельного участка по объекту: «Волховстрой – Петрозаводск,
строительство вторых железнодорожных путей общего пользования.
Станция Мурманские ворота Октябрьской ж.д.»**

Отв. исполнитель А.Ю. Городилов

Инв. № подл.	Подпись и дата	Взам. инв. №

Санкт-Петербург
2020

Российская академия наук
ИНСТИТУТ ИСТОРИИ МАТЕРИАЛЬНОЙ КУЛЬТУРЫ
(ИИМК РАН)

УДК: 902.21(470.23)
ББК: 63.4(2)
Инв.№ _____

Гриф. _____
Экз. _____

ПРИНЯТО К СВЕДЕНИЮ:

АО «Ленгипротранс»

« ____ » _____ 2020 г.

УТВЕРЖДАЮ:

Зам. Директора ИИМК РАН

к.и.н.

Н.Ф. Соловьева

« ____ » _____ 2020 г.



ПОЛНЫЙ НАУЧНО-ТЕХНИЧЕСКИЙ ОТЧЕТ

ИСТОРИКО-КУЛЬТУРНОЕ НАУЧНОЕ АРХЕОЛОГИЧЕСКОЕ
ОБСЛЕДОВАНИЕ (РАЗВЕДКИ) С ЦЕЛЬЮ ПРОВЕДЕНИЯ
ГОСУДАРСТВЕННОЙ ИСТОРИКО-КУЛЬТУРНОЙ ЭКСПЕРТИЗЫ
ЗЕМЕЛЬНОГО УЧАСТКА ПО ОБЪЕКТУ: «ВОЛХОВСТРОЙ –
ПЕТРОЗАВОДСК, СТРОИТЕЛЬСТВО ВТОРЫХ ЖЕЛЕЗНОДОРОЖНЫХ
ПУТЕЙ ОБЩЕГО ПОЛЬЗОВАНИЯ. СТАНЦИЯ МУРМАНСКИЕ ВОРОТА
ОКТАБРЬСКОЙ Ж.Д.»

9323/2020-2020-ТО

Объект по адресу: Ленинградская область, Волховский район
Основание: Договор № 9323/2020 от 11 августа 2020 года
Заказчик: АО «Ленгипротранс»
Исполнитель: ИИМК РАН

Отв. исполнитель _____ А.Ю. Городилов

Санкт-Петербург

2020

Инв. № подл.	Подп. и дата
Инв. № дубл.	Подп. и дата
Взам. инв. №	Подп. и дата

СПИСОК ИСПОЛНИТЕЛЕЙ

Руководитель работ,

н.с.

А.Ю. Городилов

Заместители руководителя:

н.с.

М.А. Раззак (руководство
полевыми работами, написание
исторической справки,
написание отчета)

лаборанты

О.Г. Раззак, А.Г. Раззак,
Ю.Г. Раззак (поиск ОАН
методом визуального осмотра и
шурфовки)

Инв. № подл	Подп. и дата					
	Взам. инв. №					
	Инв. № дубл.					
	Подп. и дата					
Ли	Изм.	№ докум.	Подп.	Дата	9323/2020-2020-ТО	Лист 2

РЕФЕРАТ

Отчет 133 стр., 135 рис., 16 источников, 2 прил.

ЛЕНИНГРАДСКАЯ ОБЛАСТЬ, ВОЛХОВСКИЙ РАЙОН, СТАНЦИЯ
МУРМАНСКИЕ ВОРОТА, ШУРФ, АРХЕОЛОГИЧЕСКАЯ РАЗВЕДКА.

Отчет содержит результаты археологической разведки, произведенной в июне-июле 2020 г. на земельном участке по объекту: «Волховстрой – Петрозаводск, строительство вторых железнодорожных путей общего пользования. Станция Мурманские ворота Октябрьской ж.д.».

Протяженность участка работ – 7,2 км, площадь исследуемого участка – 95,7 га.

Работы проведены на основании Открытого листа № 2643-2019, выданного Министерством культуры РФ 30 октября 2019 г. Городилову А.Ю. (Приложение Б).

Цель исследований заключалась в определении наличия или отсутствия объектов культурного, в том числе и археологического, наследия, включенных в реестр, выявленных объектов культурного наследия, либо объектов, обладающих признаками объекта культурного наследия, на обследуемом земельном участке.

В ходе полевых археологических работ произведен натурный осмотр участка, заложено 14 шурфов размером 2х2 м, общей площадью 56 м². На обследованном участке объекты археологического наследия и признаки наличия объектов археологического наследия не обнаружены.

Известные памятники археологии расположены на существенном удалении от участка (не менее 0,8 км) и проектируемым строительством не затрагиваются.

Инва. № подл.	Подп. и дата					Лист	
	Взам. инв. №						9323/2020-2020-ТО
	Инва. № дубл.						
	Подп. и дата						
	Инва. № подл.						
Ли	Изм.	№ докум.	Подп.	Дата	3		

СОДЕРЖАНИЕ

НОРМАТИВНО-ПРАВОВАЯ БАЗА	5
ОПРЕДЕЛЕНИЯ И СОКРАЩЕНИЯ	7
ВВЕДЕНИЕ	9
1. ИСТОРИЧЕСКАЯ СПРАВКА	11
1.1. История археологического изучения Нижнего Поволжья	11
1.2. Археологические культуры Нижнего Поволжья	15
1.3. Памятники археологии, расположенные в округе участка обследования (на территории г. Волхов, рис. 4)	24
2. ФИЗИКО-ГЕОГРАФИЧЕСКАЯ ХАРАКТЕРИСТИКА РАЙОНА РАБОТ	30
3. МЕТОДИКА ПОЛЕВЫХ ИССЛЕДОВАНИЙ	34
4. ПОЛЕВЫЕ ИССЛЕДОВАНИЯ	37
ЗАКЛЮЧЕНИЕ	46
СПИСОК ИСТОЧНИКОВ И ЛИТЕРАТУРЫ	47
СПИСОК ИЛЛЮСТРАЦИЙ	49
АЛЬБОМ ИЛЛЮСТРАЦИЙ	59
ПРИЛОЖЕНИЕ А КОПИЯ ПИСЬМА КОМИТЕТА ПО КУЛЬТУРЕ ЛЕНИНГРАДСКОЙ ОБЛАСТИ	130
ПРИЛОЖЕНИЕ Б КОПИЯ ОТКРЫТОГО ЛИСТА	133

Подп. и дата	Подп. и дата				9323/2020-2020-ТО-С	Лит	Лист	Листов
	Взам. инв. №	Инв. № дубл.	Инв. № подл.	Подп. и дата				
Инв. № подл.	Лит	Изм.	№ докум.	Подп.	Дата			
	Разраб.		Городилов А.Ю.		20.05.21			
	Пров.		Субботин А.В.		11.09.21		4	133
	Утв.		Соловьева Н.А.		21.09.21	Полный научно-технический отчет		
						ИИМК РАН		

9. Методические рекомендации по заполнению паспорта объекта культурного наследия (утверждены приказом Росохранкультуры от 21.06.2010 г. № 100);

10. Постановление правительства Российской Федерации от 20 февраля 2014 г. № 127 «Об утверждении правил выдачи, приостановления и прекращения действия разрешений (открытых листов) на проведение работ по выявлению и изучению объектов археологического наследия»;

11. Методика определения границ территорий объектов археологического наследия (рекомендована письмом Министерства культуры Российской Федерации от 27.01.2012 № 12-01-39/05-АБ);

12. Закон Ленинградской области от 25.12.2015 № 140-оз «О государственной охране, сохранении, использовании и популяризации объектов культурного наследия (памятников истории и культуры) народов Российской Федерации, расположенных на территории Ленинградской области»

Инв. № подл.	Подп. и дата				
	Взам. инв. №				
	Инв. № дубл.				
	Подп. и дата				
9323/2020-2020-ТО					Лист
Ли	Изм.	№ докум.	Подп.	Дата	6

ОПРЕДЕЛЕНИЯ И СОКРАЩЕНИЯ

В настоящем научно-техническом отчёте применяются следующие термины с соответствующими определениями:

археологические разведки – проведение на поверхности земли или под водой научных исследований объектов археологического наследия без осуществления земляных работ либо с осуществлением локальных земляных работ с общей площадью не более 20 м² на каждом объекте археологического наследия с исследованием культурного слоя путем заложения шурфов или без таковых, в том числе с полным или частичным изъятием археологических предметов в целях выявления объектов археологического наследия, уточнения сведений о них и (или) планирования мероприятий по обеспечению их сохранности;

культурный слой – слой в земле или под водой, содержащий следы существования человека, время возникновения которых превышает 100 лет и включающий археологические предметы;

объект археологического наследия – частично или полностью скрытые в земле или под водой следы существования человека в прошлых эпохах (включая все связанные с такими следами археологические предметы и культурные слои), основным или одним из основных источников информации о которых являются археологические раскопки или находки;

археологические предметы – движимые вещи, основным или одним из основных источников информации о которых, независимо от обстоятельств их обнаружения, являются археологические раскопки, или находки, в том числе предметы, обнаруженные в результате таких раскопок или находок;

археологический шурф – прямоугольное в плане разведочное вскрытие грунта, площадь которого может варьировать от 1 до 20 кв. метров;

массовый археологический материал – археологические предметы, в том числе фрагментированные, а также остеологические, ихтиологические, растительные и иные остатки, научная значимость которых определяется

Изм.	Подп.	Изм.	Подп.	Изм.	Подп.	Изм.	Подп.	Изм.	Подп.
------	-------	------	-------	------	-------	------	-------	------	-------

Ли	Изм.	№ докум.	Подп.	Дата

9323/2020-2020-ТО

Лист

7

исследователем для каждой категории в совокупности, с учетом хронологической и историко-культурной специфики памятника археологии и возможностей их дальнейшего использования;

разрешение (открытый лист) – документ, выдаваемый федеральным органом охраны объектов культурного наследия на основании заключения Российской академии наук и подтверждающий право на проведение одного из видов археологических полевых работ (археологических разведок, археологических раскопок, археологических наблюдений).

Используемые сокращения:

БС – Балтийская система высот

ГАИМК – Государственная академия истории материальной культуры

ИИМК РАН – Федеральное государственное бюджетное учреждение науки

Институт истории материальной культуры Российской академии наук

ЛГУ – Ленинградский государственный университет

ОАН – Объект археологического наследия

СПбГУ – Санкт-Петербургский Государственный университет

НИИКСИ – Научно-исследовательский институт комплексных социальных исследований

Инв. № подл.	Подп. и дата					
	Взам. инв. №					
	Инв. № дубл.					
	Подп. и дата					
	Инв. № подл.					
Ли	Изм.	№ докум.	Подп.	Дата	9323/2020-2020-ТО	Лист 8

ВВЕДЕНИЕ

В июне-июле 2020 года археологической экспедицией Отдела охранной археологии ИИМК РАН было произведено историко-культурное научное археологическое обследование (разведки) с целью проведения государственной историко-культурной экспертизы земельного участка по объекту: «Волховстрой – Петрозаводск, строительство вторых железнодорожных путей общего пользования. Станция Мурманские ворота Октябрьской ж.д.».

Протяженность участка работ – 7,2 км, площадь исследуемого участка – 95,7 га.

Работы осуществлялись на основании договора № 9323/2020 от 11 августа 2020 года, а также Открытого Листа № 2643-2019, выданного Министерством культуры РФ 30 октября 2019 г. Городиллову А.Ю. на право проведения археологических полевых работ в Волосовском, Волховском, Гатчинском, Кировском, Ломоносовском, Лужском, Приозерском, Тихвинском, Тосненском районах и Сосновоборском городском округе Ленинградской области (Приложение Б). Срок действия открытого листа – с 30 октября 2019 года по 24 октября 2020 года.

В соответствии с письмом Комитета по культуре Ленинградской области № 01-10-3135/2019-0-1 от 29 мая 2019 года на рассматриваемой территории объекты культурного наследия, включенные в единый государственный реестр объектов культурного наследия (памятников истории и культуры) народов Российской Федерации и выявленные объекты культурного наследия, включенные в Перечень выявленных объектов культурного наследия, расположенных на территории Ленинградской области, отсутствуют.

Сведениями об отсутствии на указанном участке объектов археологического наследия и объектов, обладающих признаками объекта археологического наследия, Комитет не располагает.

В данной ситуации археологические исследования являются необходимым условием проведения строительных (земляных) работ, согласно требованиям

Ивл. № подл.	Подп. и дата					
	Взам. инв. №					
	Ивл. № дубл.					
	Подп. и дата					
	Ивл. № подл.					
Ли	Изм.	№ докум.	Подп.	Дата	9323/2020-2020-ТО	Лист 9

Федерального закона от 25.06.2002 №73-ФЗ «Об объектах культурного наследия (памятниках истории и культуры) народов Российской Федерации».

До начала полевых археологических работ была собрана историко-библиографическая информация, подготовлен комплект исторических карт с нанесенными на них границами участка обследования, а также иллюстративный материал, отражающий расположение объекта относительно известных памятников археологии (рис. 2-4).

Цель проведения работ на участке обследования – определение наличия или отсутствия объектов культурного, в том числе и археологического, наследия, включенных в реестр, выявленных объектов культурного наследия, либо объектов, обладающих признаками объекта культурного наследия, на обследуемом земельном участке.

Задача археологических исследований на участке обследования заключалась в выявлении, фиксации и исследовании остатков археологических (исторических) памятников, культурных слоев, конструкций и сооружений, массовых и индивидуальных находок путем визуального обследования и заложения разведывательных археологических шурфов (археологические разведки).

В ходе работ было заложено 14 разведывательных шурфов размерами 2х2 м общей площадью 56 кв. м с целью выявления культурного слоя на территории обследования.

Известные памятники археологии расположены на существенном удалении от участка (не менее 0,8 км) и проектируемым строительством не затрагиваются.

Инва. № подл.	Подп. и дата				
	Взам. инв. №				
	Инва. № дубл.				
	Подп. и дата				
Инва. № подл.					Лист
9323/2020-2020-ТО					10
Ли	Изм.	№ докум.	Подп.	Дата	

1. ИСТОРИЧЕСКАЯ СПРАВКА

Освоение берегов р. Волхов началось еще в каменном веке и непрерывно продолжалось вплоть до настоящего времени. В средние века Поволховье стало одним из центров формирования Древнерусского государства, частью пути «Из варяг в греки». Одним из ключевых пунктов этого пути являлись Волховские пороги, существовавшие в районе г. Волхов до постройки Гидроэлектростанции. Течение р. Волхов от порогов до Ладожского озера относится к нижнему Поволховью. Центром средневековой истории Нижнего Поволховья являлась Старая Ладога – уникальный комплекс памятников, включающий каменную крепость, Земляное городище, посад, сопочные, курганные и грунтовые могильники, каменные храмы. В настоящее время эти памятники входят в состав Старо-Ладожского историко-архитектурного и археологического музея-заповедника.

1.1. История археологического изучения Нижнего Поволховья

Археологические памятники южного и юго-восточного Приладожья привлекали внимание историков начиная с поездки в 1708-1709 гг. пастора реформаторской церкви В. Толле в восточные районы Ингерманландской губернии с целью раскопок курганов. Петербургский пастор Вильгельм Толле исследовал курганы в Старой Ладоге, находки из которых он отнес к «готскому времени». Первые находки каменного века в Южном Приладожье были сделаны академиком С.Г. Гмелиным в 1731 г. при посещении Старого Ладожского канала.

С началом XIX в. не только в России, но и во всей Европе происходит всплеск национального самосознания, это сопровождается интересом к собственной истории, изысканиями в области письменных источников, сбором фольклорных и этнографических сведений. С формированием представлений о научной ценности отечественных, славяно-русских древностей усиливается внимание к памятникам Северной России. Первооткрывателем здесь стал Зориан Доленго-Ходаковский (Адам Чарноцкий), который в 1820–1822 гг. на средства

Инд. № подл.	Подп. и дата	Инд. № дубл.	Взам. инв. №	Подп. и дата	Ли	Изм.	№ докум.	Подп.	Дата	9323/2020-2020-ТО	Лист
											11

Петербургской Академии наук обследовал значительные районы на Северо-Западе России, в том числе берега Волхова в окрестностях Старой и Новой Ладого, собирая у местного населения сведения о возможных археологических памятниках, а в 1824 г. провел раскопки двух сопок в Старой Ладоге совместно с помещиком Н.А. Томиловым. Среди посмертно опубликованных материалов Ходаковского – первая сводка сведений о городищах на Волхове, Сяси и Паше, он же впервые ввел в научный оборот и литературный язык народные названия погребальных памятников Новгородской земли – «сопки» и «жальники» (Ходаковский, 1838).

В 1866 г. во время работ на Новом Ладожском канале были обнаружены кости животных и изделия из дуба, но из-за окончания строительства масштабные раскопки не могли быть к тому времени проведены. В период с 1878 г. по 1882 г. А.А. Иностранцев выезжал на Новый Сясьский канал для того, чтобы как можно точнее описать местонахождение и глубину различных находок, которые совершали рабочие и зачертить геологические разрезы. За это время им была собрана значительных размеров коллекция предметов: крупные и мелкие орудия из сланца и кости (причем костяные изделия преобладали), дубовый челн-однодревка, кости человека и животных, фрагменты керамики, образцы флоры. Все эти находки были сделаны в слоях торфяника на протяжении 20 км - на участке от р. Волхов до р. Сясь и от р. Сясь до бывшей деревни Коровкино.

Находки из коллекции А.А. Иностранцева принадлежали к разным эпохам каменного века (поздний мезолит, ранний неолит, развитый неолит, эпоха бронзы). А.А. Иностранцев организовал комплексное исследование памятников, содержащих слои от неолита до раннего железного века, итог которого отражен в книге «Доисторический человек каменного века побережья Ладожского озера», вышедшей в 1882 г. Особое внимание было уделено исследованию технологии древнего производства керамики. Были определены различные виды глиняного теста, проводился химический анализ посуды. Таким образом, А.А. Иностранцев заложил основу традиции комплексного исследования естественной истории Ладожского озера и системы расселения древнего человека на его берегах.

Инв. № подл.	Подп. и дата	Инв. № дубл.	Взам. инв. №	Подп. и дата	Ли	Изм.	№ докум.	Подп.	Дата	9323/2020-2020-ТО	Лист
											12

В 1884–1889 г. Н.Е. Бранденбург провел исследования в Старой Ладого. Тогда же он провел раскопки погребальных памятников, среди них – десять сопок в окрестностях Старой Ладого, в том числе крупнейшая насыпь со сложными каменными конструкциями у д. Михаила-Архангела, на современной территории г. Волхов. За 1878-1884 гг. им было раскопано 150 курганов в Восточном Приладожье, в основном на р. Паше. Материалы его работ были опубликованы А. А. Спициным (Бранденбург, 1895), который в обширной заключительной статье дал оценку проведенной Н. Е. Бранденбургом работы, наметил основную проблематику и пути дальнейшего изучения региона.

В 1909–1913 гг. Н.И. Репников провел раскопки на Земляном городище в Старой Ладого. Впервые исследовался на большой площади (780 кв. м) сохраняющий органику влажный культурный слой с полным раскрытием построек, фиксацией планиграфии и стратиграфии. Фотографии и чертежи до сих пор сохраняют значение первоклассного археологического источника (Репников 1911; 1948).

В 1927-1931 гг. ГАИМК провела археологическое обследование Северо-Запада РСФСР. Впервые была предпринята широкомасштабная полевая фиксация памятников археологии. В Приладожье в 1929-1931 гг. работали сотрудники ГАИМК В.И. Равдоникас, Б.А. Коишевский, Н.Н. Чернягин. В целом материалы обследования ГАИМК остались неопубликованными.

В 1938 г. начинает работать Староладожская экспедиция ИИМК и ЛГУ под руководством В.И. Равдоникаса. Раскопки на Земляном городище явились прямым продолжением исследований Н.И. Репникова 1909–1913 гг. Кроме этого исследовались курганы и сопки в окрестностях Старой Ладого. Экспедиция работала в 1938–1940 гг. и, после войны, в 1945, 1947–1950, 1957–1959 гг. Помощником и заместителем В.И. Равдоникаса все это время был Г.П. Гроздилов. Под редакцией В.И. Равдоникаса Г.П. Гроздилов и П.Н. Третьяков подготовили и издали материалы раскопок Н.И. Репникова 1909–1913 гг. (Старая Ладога 1948).

В 50-е гг. исследование памятников каменного века на Северо-Западе провела Н.Н. Гурина. Было проведено обследование южного Приладожья, в т.ч.

Инв. № подл.	Подп. и дата					Лист 13
	Взам. инв. №					
	Инв. № дубл.					
	Подп. и дата					
Ли	Изм.	№ докум.	Подп.	Дата	9323/2020-2020-ТО	

нижнего течения реки Волхов. Наиболее масштабные раскопки проведены на памятниках Усть-Рыбежна 1 и 2 в нижнем течении р. Паша. В результате исследований Н.Н. Гуриной выявлен новый пласт памятников неолита, раннего металла и эпохи железа (Гурина 1961).

В 1970-е гг. начался новый этап изучения памятников археологии Старой Ладogi и Приладожья. Возобновились исследования в Старой Ладoge — на Земляном городище (Е.А. Рябинин, 1973–1975, 1981–1984 гг.), на посадe (В.П. Петренко, 1972–1977 гг.) и в ее ближайших окрестностях. Результатом новых исследований влажного слоя стало создание наиболее ранней для Восточной Европы абсолютной дендрохронологической шкалы (Н.Б. Черных). Итоги исследований 70-х гг. в Старой Ладoge были подведены в коллективной монографии (Средневековая Ладoga, 1985).

В 70-е гг. В.П. Петренко доследовал многие сопки Северного Поволховья, раскопанные в XIX в. траншеями, а также целиком исследовал пять насыпей в урочище Победище под Старой Ладogой. Это позволило подготовить первый полный и точный каталог волховских сопок, убедительно реконструировать погребальный обряд и структуру насыпей (Петренко 1994). В 1970-е гг. проведены раскопки на многих поселенческих памятниках Нижнего Поволховья в округе Ладogi – Е.А. Рябинин, В.П. Петренко, Е.Н. Носов проводили раскопки поселений Новые Дубовики, Любша, Горчаковщина.

С 1984 г. возобновилось и продолжается исследование Земляного городища, которое ведет Староладожская экспедиция под руководством А.Н. Кирпичникова, в последние годы – под руководством В.А. Лапшина, также Н.В. Григорьевой.

В 1990-х-начале 2000-х гг. разведки и раскопки на территории г. Волхов проводил С.Л. Кузьмин. В частности, проводились раскопки сопок на территории города, поселения Новые Дубовики, поселения Пороги, поселения Михаила-Архангела (Кузьмин, Тарасов 1998). В 2002-2003 гг. проводились раскопки поселения эпохи бронзы Шкурина Горка, расположенного на южной окраине Волхова. Начиная с этого времени в Волховском районе в связи с активизацией строительной и хозяйственной деятельности резко увеличилось количество

Ивл. № подл.	Подп. и дата					
		Ивл. № дубл.	Взам. ивл. №			
				Подп. и дата		
					Ли	Изм.
					9323/2020-2020-ТО	Лист 14

новостроечных экспертных работ, в которых принимали участие экспедиции ИИМК РАН, СЗАЭ НИИКСИ СПбГУ и др.

Начиная с 2015 г. экспедициями ИИМК РАН проводится инвентаризация археологических памятников Ленинградской области, в Волховском районе инвентаризировано более 30 памятников археологии.

1.2. Археологические культуры Нижнего Поволховья

Каменный век. Первоначальное заселение людьми севера Ленинградской области относится к мезолиту и связано с отступлением ледника. Произошло это около 10 тыс. лет назад. Древнейшие этапы заселения человеком Южного Приладожья непосредственно связаны с историей возникновения Ладожского озера и периодами его трансгрессий и регрессий.

В мезолитический период на сопредельных территориях Балтийского региона, в Южной Финляндии, Прибалтике, Северо-Восточной Польше возникает мезолитическая культура Кунда (по названию стоянки на территории Эстонии в устье р. Кунда), которая на своем позднем этапе получает распространение в Ленинградской области (стоянка Соколок на Луге). Косвенным подтверждением того, что Южное Приладожье входило в эпоху позднего мезолита в ареал распространения культуры Кунда могут служить некоторые находки «кундского типа» из так называемых приладожских стоянок, открытых геологом А.А. Иностранцевым при исследовании Нового Сясьского канала (Тимофеев 1993: 15).

Эпоха неолита характеризуется появлением керамики и совершенствованием техники обработки камня. В раннеолитический период (VI – V тыс. до н.э.) регион обследования входил в ареал влияния культуры сперрингс. Материалы культуры сперрингс представлены на поселении Усть-Рыбежна 1 в юго-восточном Приладожье и Березье в Поволховье (Гурина 1961; Тимофеев 1993). Отличительной чертой керамики этой культуры является орнаментация стенок сосуда с помощью рыбных позвонков. Основной ареал распространения культуры Сперингс – Финляндия и Карелия.

Инв. № подл.	Подп. и дата	Инв. № дубл.	Взам. инв. №	Подп. и дата	Ли	Изм.	№ докум.	Подп.	Дата	9323/2020-2020-ТО	Лист
											15

Развитый неолит (IV – III тыс. до н.э.) представлен культурами ямочно-гребенчатой и гребенчато-ямочной керамики. К культуре гребенчато-ямочной керамики относятся материалы коллекции А.А. Иностранцева, стоянок Усть-Рыбежна 1, Подолье (Гурина 1961: 330-388; Тимофеев 1993). Для орнаментации керамики этой культуры характерны оттиски гребенчатого штампа, покрывающие всю поверхность сосуда в сочетании с коническими ямками; для этой культуры характерно использование янтарных украшений. Памятники этой культуры отличаются обилием кремневых орудий. Культура гребенчато-ямочной керамики имеет обширную территорию распространения, включающую Финляндию, Восточную Прибалтику, Карелию, Ленинградскую область, часть Новгородской области, север Белоруссии.

Эпоха бронзы. Начало эпохи бронзы на рассматриваемой территории принято связывать с появлением древностей фатьяновской культуры. К ним относятся единичные находки каменных сверленных топоров. Один из таких топоров найден на территории г. Волхов у д. Дубовики (Гурина 1961: 507). Фатьяновскую культуру по комплексу признаков относят к эпохе бронзы, хотя для ее металлургии характерно использование исключительно чистой меди. Расположенную к западу – в Восточной Прибалтике – культуру шнуровой керамики и боевых топоров зарубежные исследователи (А. Крийска, К. Карпелан и другие) относят к неолитическому периоду. Фатьяновская культура датируется в диапазоне около 2850–1780 лет до н.э.

На основе синтеза фатьяновской культуры с местными энеолитическими культурами (в основном с волосовской) возникли памятники с фатьяноидной керамикой. Керамика этого типа найдена на поселении Усть-Рыбежна 2. Керамику рассматриваемого типа можно датировать периодом около 2300-1680 лет до н.э.

Среди материалов эпохи бронзы региона лучше всего изучена культура сетчатой керамики (Юшкова, 2015). Данное культурное единство выделено на основе комплекса типологических признаков, одним из основных является наличие сетчатых отпечатков на керамике. Древности культуры сетчатой

Ивл. № подл.	Подп. и дата	Ивл. № дубл.	Взам. ивл. №	Подп. и дата	Ли	Изм.	№ докум.	Подп.	Дата	9323/2020-2020-ТО	Лист
											16

керамики представлены поселенческими комплексами, погребальные памятники пока не выявлены. Ареал культуры занимает значительную часть лесной зоны Восточной и Северной Европы: от Фенноскандии и Эстонии до Среднего Поволжья. Культура датируется II – началом I тыс. до н.э.

Наиболее информативным памятником является однослойное поселение Усть-Рыбежна 2 на р. Паша, также к этой культуре относятся материалы таких поселений, как Усть-Рыбежна 3, Изсады 1-2, Юшково и др. Поселение Усть-Рыбежна 2 расположено в лесу, на краю песчаной гряды, высотой около 15 м над ур. м, на расстоянии 0,8 км от реки. Удаленность памятника от современного берега реки объясняется палеогеографическими причинами. В период функционирования поселения Ладожское озеро находилось в стадии трансгрессии. Пик ладожской трансгрессии, по разным данным, был достигнут в интервале 1500-900 гг. до н.э. В это время вода поднялась на южном побережье Ладожского озера примерно до уровня 14-15 м над ур. м. Трансгрессия завершилась прорывом р. Нева и быстрым падением уровня воды в озере примерно на 10 метров. Поселение Усть-Рыбежна 2 в эпоху бронзы располагалось в устье р. Паша, воды которой были подпружены Ладожским озером. Топографическое положение остальных поселений культуры сетчатой керамики также связано с приустьевыми частями рек, впадавших в трансгрессирующее Ладожское озеро.

При раскопках поселения были обнаружены остатки двух жилищ, три открытых очага, четыре хозяйственные ямы. Жилища были заглублены (до 0,9 м), имели округлые очертания, диаметр около 4 м, плоское дно и выложенный из камней очаг в центре. Н.Н. Гурина интерпретировала эти сооружения, как зимние полуземляночные жилища, вероятно, имевшие шалашеобразные перекрытия. В культурном слое найдены орудия и отщепы кремня, сланца, кварца, льячки, бронзовая пластинка, янтарная подвеска. В коллекции представлено не менее 90 сосудов.

Хронология культуры сетчатой керамики Северо-Запада России, как и всей культуры в целом основана преимущественно на радиоуглеродных датах.

Инв. № подл.	Подп. и дата					
	Взам. инв. №					
	Инв. № дубл.					
	Подп. и дата					
					9323/2020-2020-ТО	Лист
						17
Ли	Изм.	№ докум.	Подп.	Дата		

Согласно имеющимся данным формирование культуры сетчатой керамики происходило в первой половине II тыс. до н.э., расцвет на изучаемой территории и в более северных областях – в середине – второй половине II тыс. до н.э.

Фрагменты керамики с сетчатой поверхностью найдены А.А. Спицыным в 1914 г. на городище Новые Дубовики. Городище находилось на правом берегу р. Волхов при впадении ручья. Раскопки на селище рядом с городищем выявили средневековые напластования, но среди них также встречались находки скребков (Носов, 1976).

Конец эпохи бронзы представлен **памятниками волховского типа** (типа Шкурина горка) (Юшкова 2003). Для этих поселений характерна керамика с плавной S-видной профилировкой, плоским дном. Практически вся поверхность сосудов покрыта орнаментом, образованным зигзагообразными оттисками штампа «веревочка, намотанная на палочку» в верхней части сосуда, рядом глубоких ямок по шейке сосуда, а также рядами вдавлений неправильной формы, покрывающими тулово и придонную часть. На основе орнаментации верхних частей выделено две группы сосудов: 1) с отпечатками штампа «веревочка, намотанная на палочку» и ямками и 2) сосуды, украшенные только ямками. Срез венчика большинства горшков украшен отпечатками названного штампа.

В культурном слое поселения Шкурина Горка представлено более 1100 предметов из камня и их обломков. Среди них около сотни целых и фрагментированных кремневых и сланцевых орудий. Скрепки и наконечники стрел составляют наиболее многочисленную группу кремневых орудий. Сланцевые изделия представлены обломками стерженьков, зашлифованных наконечников и рубящих орудий. В коллекции присутствует один кварцевый скребок. Среди находок из кости можно отметить около 10 наконечников стрел, обломки накладок с отверстиями, фрагменты проколов. В культурном слое встречены медные капли металла и предметы из бронзы: бусина, обломки двух иголок, свернутая в колечко проволока.

Основным периодом существования памятников волховского типа является 9-6 вв. до н.э.

Инв. № подл.	Подп. и дата					
	Взам. инв. №					
	Инв. № дубл.					
	Подп. и дата					
					9323/2020-2020-ТО	Лист
						18
Ли	Изм.	№ докум.	Подп.	Дата		

Старая Ладога. В последней четверти I тыс. в Южном и юго-восточном Приладожье появляются многочисленные памятники, оставленные пришедшим славянским, скандинавским и местным прибалтийско-финским населением. Они сконцентрированы на нижнем Волхове, вокруг Старой Ладоги – первой столицы Северной Руси.

Согласно летописному «Сказанию о призвании варягов» федерация славянских и финских племен в составе словен, кривичей, мери, веси, чуды, руси, в 862 году пригласила к себе в качестве правителя знатного скандинава Рюрика с братьями. «И придоша к словенюм первее и срубиша город Ладогу и седе старейший в Ладозе Рюрик». Именно Ладога, а к 862 году она существовала уже не менее ста лет, стала резиденцией правителя, стольным княжеским городом, то есть столицей складывавшейся в Восточной Европе державы Рюриковичей. В 864 году столица была перенесена в устье Волхова, на Рюриково Городище, являвшееся предшественником Новгорода.

В IX – начале XI в. Ладога была мощной крепостью, процветающим торговым и ремесленным центром. Во второй четверти и середине XII века в Ладоге впервые построены шесть крестовокупольных, четырехстолпных, трехапсидных каменных храмов (что для тогдашних древнерусских городов было беспрецедентным), располагавшихся в определенной градообразующей системе. С момента своего основания Ладога стала крепостью, защищавшей северные рубежи страны. Деревянные и каменные крепостные сооружения последовательно возводилась здесь в IX, XII и XVI веках. Постройка крепости 1114–1116 годов местами сохранились почти на полную высоту (не менее 8,5 м). Эта крепость предвосхитила распространение каменных твердынь на Руси, начавшееся в основном столетием позже, и вплоть до конца XV века обеспечивала безопасность горожан и защиту северных рубежей страны. В XVI веке на месте крепости 1114–1116 годов была возведена новая, приспособленная к огнестрельному бою.

Сопки. В конце I тыс. н.э. на Нижнем Волхове сооружают величественные погребальные насыпи – сопки. Сопками называют большие крутобокие курганы

Ивл. № подл.	Подп. и дата	Ивл. № дубл.	Взам. ивл. №	Подп. и дата						9323/2020-2020-ТО	Лист 19
					Ли	Изм.	№ докум.	Подп.	Дата		

VIII—X вв. (изредка и XI в.) высотой 2-12 м, расположенные (группами и в одиночку) обычно вдоль края второй надпойменной террасы, распространенные в Ильмен-Волховском бассейне, в бассейнах Верхней Луги, Верхней Западной Двины, Мологи, Великой и Сяси и содержащие погребения (как правило, по обряду трупосожжения) с небогатым погребальным инвентарем.

Наиболее полные сведения о конструктивных особенностях сопок на этапе первичного накопления материала в дореволюционной археологии были получены Н.Е. Бранденбургом, раскопавшим в 1883-1886 гг. в окрестностях Старой Ладogi десять насыпей, в том числе и огромную сопку у с. Михаил-Архангел (Октябрьское), на территории современного г. Волхов. Размеры сопки: диаметр около 98 м, высота 9,5 м (Бранденбург 1895). В основании этой сопки зафиксирована двойная кольцеобразная выкладка, высотой около 1 м, шириной до 1,4 м. Также зафиксированы другие каменные выкладки в виде помостов на разных ярусах сопки. При раскопках были найдены несколько пережженных костей, обломок металлического предмета, фрагмент бронзовой проволоки (на вершине под дерном), развал глиняного горшка; слой пережженных костей.

В первой половине XX в. исследования приладожских сопок продолжили В.И. Равдоникас, С.Н. Орлов, Н.Н. Гурина. В 1941 г. на основе имеющихся данных Н.Н. Чернягин опубликовал свод о 48 насыпях Северного Поволжья (Чернягин 1941). В 70-х годах были заново обследованы все сопки данного региона, впервые сняты ситуационные инструментальные планы. Результатом этих работ стала монография В.П. Петренко, в которой собраны сведения о 60 насыпях Северного Поволжья, расположенных в 27 пунктах.

Ядро самого понятия «сопки» образуют выделенные В. П. Петренко «сопки типа III» – самые грандиозные по размерам и самые сложные по конструкции; к этому типу относятся и самые древние сопки, возникшие в VIII в. Обрамляющая основание каменная круговая конструкция, наличие каменных сооружений внутри насыпи, многоярусность сооружения, высота в 6–12 м, уплощенность вершины – вот характерные черты сопок типа III.

Инв. № подл.	Подп. и дата	Инв. № дубл.	Взам. инв. №	Подп. и дата	Ли	Изм.	№ докум.	Подп.	Дата	9323/2020-2020-ТО	Лист
											20

В целом сопки типа III не имеют прямых аналогий нигде, кроме Северо-Западной Руси, и представляют местную погребально-культовую традицию, сложившуюся, видимо, в Ладогe – экономически процветающем полиэтничном протогороде. Сопки типа III или близкие к ним наиболее многочисленны в Северном Поволховье, хорошо представлены на Ловати и у истоков Волхова и спорадически встречаются в других районах «зоны сопок».

Сопки типа I (однородная насыпь без каменных конструкций, высотой 2–7 м) представляют собой, по В. П. Петренко, совсем иную погребальную традицию, чем сопки типа III, хотя и сближаются с ними взаимовстречаемостью, топографией и размерами. Сопки типа II (однородная насыпь с грудой камней в центре основания, высотой 2–7 м) близки к типу I, хотя каменная конструкция роднит их с типом III. Сопки типов I–II представлены во всей области распространения сопок. Древнейшие сопки, возникновение которых достоверно датируется VIII в. или VIII–IX вв., обнаружены лишь на Нижнем Волхове. Все сопки, раскопанные в других районах, датируются либо суммарно IX–X вв., либо X в., либо, особенно на востоке «зоны сопок» (Мста), даже XI в. При этом ни одна насыпь типа I–II не датирована ранее, чем суммарной датой IX–X вв.

Население, соорудившее сопки, имело тип хозяйства, основанный на пашенном земледелии с использованием тягловой силы животных и пахотных орудий с железными рабочими частями. Носители культуры сопок, расселяясь на наиболее удобных и плодородных землях, создали основу средневековой сети поселений, своеобразные ядра оседлости, сохранявшихся на протяжении последующих столетий.

В последующий период в течении XI в. происходит переход к новым типам погребальных памятников. Прежде всего, меняется погребальный обряд. Трупосожжение сменяется трупоположением, то есть умерших не сжигают, как раньше, а хоронят, как и в последующие века. Этот процесс был обусловлен внутренними социальными процессами, заключавшимися в распаде родовых структур. Кроме того, свою роль играло влияние христианства. Внешний вид погребальных сооружений претерпевает коренные изменения. На смену сопкам

Инд. № подл.	Подп. и дата					Лист		
	Взам. инв. №						9323/2020-2020-ТО	
	Инд. № дубл.							21
	Подп. и дата							
Ли	Изм.	№ докум.	Подп.	Дата				

приходят жальники, расположенные обычно на вершинах холмов, - могильники, состоящие из грунтовых могил, обложенных на поверхности крупными валунами. Наиболее ранние жальники датируются XI в., большинство жальничных захоронений раннего этапа имеют западную ориентировку, но отмечены также труположения головой к востоку. Вещевой инвентарь погребенных в ранних жальничных могилах сопоставим с вещевыми находками из синхронных курганных погребений Новгородской и Псковской земель. В течение XII в. число могильников с жальничными погребениями в Новгородско-Псковском регионе заметно возрастает.

Ко времени сооружения сопок и жальников относятся также поселенческие памятники – городища и селища.

Позднесредневековый период, начиная с XIV в. для Северо-Запада России, характеризуется массовым освоением водораздельных участков. Это было связано с возможностью вовлечения в сельскохозяйственный оборот менее плодородных земель, что было обеспечено становлением трехпольной системы земледелия. Но в годы кризисов последующих десятилетий (опричнина, Ливонская война, Смута) эта система была разрушена, и начала восстанавливаться только после Столбовского мира (Селин 1998). Результаты этого процесса фиксируются Писцовыми книгами, содержащими описания всех существовавших к тому времени населенных пунктов. В этих документах зафиксированы практически все современные деревни. Писцовая книга Водской пятины 1500 года упоминает в Ладожском уезде Михайловский погост на Волховских порогах (на левом берегу реки Волхов).

Московское государство в начале XVII в. было значительно ослаблено событиями «Смутного времени». На северо-западе тогдашней Московии этим воспользовались шведы, захватившие в 1611 г. Приневские земли и основные крепости, устроенные на западных рубежах еще в новгородское время. Город Ладога был возвращен в 1617 г. по Столбовскому миру, но за шведами осталась значительная территория к югу от Финского залива, получившая название – Ингерманландия. Россия лишилась важнейших морских и сухопутных путей,

Подп. и дата
Взам. инв. №
Инв. № дубл.
Подп. и дата
Инв. № подл.

Ли	Изм.	№ докум.	Подп.	Дата
----	------	----------	-------	------

9323/2020-2020-ТО

Лист

22

связующих ее с Европой. Лишь в результате Северной войны, начавшейся в 1700 г. были возвращены все крепости и утраченные земли. Водные пути и в это время имели определяющее значение. Петром I было задумано провести вдоль южного берега озера канал между Невой и Волховом. В устьях этих рек были основаны города Шлиссельбург и Новая Ладога. Работы продолжались в течение 1719-1730 гг. В 1860-80-е гг. были сооружены новые более глубоководные каналы, расположенные рядом со старыми.

Археологические памятники территории г. Волхова приурочены к Волховским порогам, которые ныне скрыты водами Волховской ГЭС. Пороги начинаются примерно в 9 км от Ладожского поселения. Здесь река, пробив известняковую толщу, имеет крутые, местами отвесные берега, достигающие высоты 16-21 м. Пойма фактически отсутствует. Система прохождения порогов и соответствующая организация известны с XIII в. по торговому договору Новгорода с немецкими городами и ярко описаны Адамом Олеарием, проезжавшим пороги в 1634 г.

Наиболее древними поселениями являются поселения Шкурина Горка и Пороги 2, местонахождение Симанково на левом берегу р. Волхов и городище Новые Дубовики на правом берегу, они датируются эпохой бронзы (найденные здесь предметы описаны выше), к этой же эпохе относится найденный случайно каменный топор.

Следующий пласт памятников представлен городищем Новые Дубовики, селищами Новые Дубовики, Михаила Архангела, Пороги и группами сопки конца I тыс. Сопки располагались у д. Симанково, Званка, Михаила Архангела, Новые Дубовики, Старые Дубовики, Шкурина Горка. Это время расцвета поселения Старая Ладога на Нижнем Волхове и активного функционирования водного пути, связывающего Ладогу с Новгородом и далее с более южными районами Руси.

В позднем средневековье здесь располагался Михайловский погост, он соответствует поселению у ц. Михаила Архангела. С этим периодом связаны каменные кресты, зафиксированные в 1911 г. в часовнях д. Заполек, Новые Дубовики, Пороги.

Инв. № подл.	Подп. и дата					Лист
	Взам. инв. №					
	Инв. № дубл.					
	Подп. и дата					
					9323/2020-2020-ТО	23
Ли	Изм.	№ докум.	Подп.	Дата		

Ближайшей деревней к участку обследования на исторических картах является д. Быльщина, расположенная на берегу р. Волхов между д. Заполек и Дубовики. Впервые д. Byltzina отмечена на лоции р. Волхов 1724 г. На топографической карте Санкт-Петербургской губернии Ф. Ф. Шуберта 1834 г., а также трехверстной военной топографической карте Российской Империи составленной Шубертом (1846-1863 гг.) (рис. 2-3) и на карте С. Куторги 1852 г. отмечена д. Быльщина, а место участка обследования пересекает дорога, соединяющая д. Харчевна и д. Заполек.

Недалеко от волховской деревушки Званка в 1904 году прошла железная дорога Петербург-Вологда, на ней появилась маленькая станция и одноимённый железнодорожный посёлок Званка. Этот посёлок вырос в годы первой мировой войны, когда строилась железная дорога на Мурманск, и при станции было создано большое депо.

1.3. Памятники археологии, расположенные в округе участка обследования (на территории г. Волхов, рис. 4)

Симанково. Группа из двух сопок, расположена в 0,1 км к югу от д. Симанково, в 30 м от края коренного правого берега р. Волхов. Впервые отмечена Н.Е. Бранденбургом в 1884 г. Также обследована Н.И. Репниковым в 1911 г., Н.Н. Чернягиным в 1929 г., С.Н. Орловым в 1968 г., не сохранилась (Лапшин 1995: №1431). Удалены на 2,5 км к северо-западу от участка обследования.

Симанково. Местонахождение керамики эпохи бронзы. Обнаружено В.П. Петренко в 1976 г. Расположено на краю коренного левого берега р. Волхов севернее д. Симанково. Собран подъемный материал «эпохи раннего металла» (Петренко, Смирнов, Кучер 1976: 30). Удалено на 3,3 км к северо-западу от участка обследования.

Заполек. Каменный крест у д. Заполек отмечен Н.И. Репниковым в 1911 г., не сохранился (Лапшин 1995: №1430).

Инд. № подл.	Подп. и дата					9323/2020-2020-ТО	Лист 24
	Взам. инв. №						
	Инд. № дубл.						
	Подп. и дата						
	Ли	Изм.	№ докум.	Подп.	Дата		

Званка. Сопка у бывш. д. Званка, в северной части г. Волхов, левый берег, не сохранилась (Лапшин 1995: №1424). Удалена на 1,8 км к северо-западу от участка обследования.

Михаила Архангела. Группа из четырех сопок находилась на северном конце бывш. с. Михаила-Архангела (бывш. Октябрьское), в районе современной Октябрьской набережной г. Волхов, южнее здания городского музея, на левом берегу р. Волхов. В 1886 г. Н.Е. Бранденбург раскопал насыпь, сооруженную в три этапа, с многочисленными каменными конструкциями и содержащую два трупосожжения. К юго-востоку от сопки был обнаружен грунтовый могильник, содержащий 14 костяков с инвентарем XI-XII вв. Остальные три насыпи разрушены (Лапшин 1995: №1423). Удалена на 2,1 км к юго-западу от участка обследования.

Михаила Архангела. Поселение, средневековье. Выявлено С.Л. Кузьминым в 1997 г. Расположено на левом берегу р. Волхов, напротив Волховской ГЭС, на территории бывш. д. Михаил-Архангел, к югу от дома-музея Графтио, у останца сопки. Удалено на 2,1 км к юго-западу от участка обследования.

Михаила Архангела. Поселение, средневековье. Выявлено С.Л. Кузьминым в 1997 г. Расположено на левом берегу р. Волхов, напротив Волховской ГЭС, к северу и к югу от церкви Михаила Архангела (южнее русла впадающего в р. Волхов ручья, между ним и домом Графтио), у плотины Волховской ГЭС. Вытянуто вдоль Волхова, размеры около 0,5-0,07 км. Поселение отождествляется с Михаило-Архангельским погостом. Удалено на 2 км к юго-западу от участка обследования.

Новые дубовики 1. Городище в бывш. д. Новые Дубовики, на территории г. Волхов, на правом берегу р. Волхов, на мысу при впадении ручья Мельник в Волхов, у автомобильного моста. Впервые осмотрено З. Ходаковским в 1820 г. В 1914 г. А.А. Спицын отметил остатки вала и рва, находки лепной сетчатой и гладкостенной керамики. Городище осматривалось в 1924 и 1950 гг., полностью

Инд. № дубл.	Взам. инв. №	Подп. и дата						Лист
Инд. № подл.	Подп. и дата						9323/2020-2020-ТО	25
		Ли	Изм.	№ докум.	Подп.	Дата		

разрушено карьером (Лапшин 1995: №1426). Удалено на 0,8 км к западу от участка обследования.

Новые дубовики 2. Селище, примыкающее с востока к городищу Новые Дубовики 1, обследовано в 1952 г. Г.П. Гроздиловым и Н.Н. Гуриной. В 1972 г. раскопки провел Е.Н. Носов. Раскоп в 130 м к востоку от правого берега р. Волхов и в 50 м к югу от ручья Мельник (на восточной периферии поселения) площадью 170 кв. м. Под культурным слоем мощностью 0,2—0,3 м вскрыты углубленные в материк хозяйственные постройки. В материалах раскопок практически полностью преобладала лепная керамика, найдены следы бронзолитейного производства, костяной гребень, стеклянные бусы, дирхем. Культурный слой датирован IX-X вв. Найдены также предметы более раннего времени – скребки и отщепы (Носов 1976; Лапшин 1995: №1427). В 1997-1998 гг. на поселении проводил раскопки С.Л. Кузьмин, исследовано 200 кв. м (Кузьмин 1998). Удалено на 0,8 км к западу от участка обследования.

Новые дубовики 3. Две группы сопок в бывш. д. Новые Дубовики на территории г. Волхов, располагались цепочкой вдоль края второй надпойменной террасы правого берега р. Волхов, к северу от автомобильного моста. Примыкали с севера к городищу Новые Дубовики 1. Северная группа насчитывала первоначально 4 насыпи, южная – 3 насыпи. Отмечена Н.Е. Бранденбургом в 1884 г., Н.И. Репниковым в 1911 г., Н.Н. Чернягиным в 1929 г., С.Н. Орловым в 1968 г. Сохранившиеся к концу 20 в. насыпи имели высоту 6 м, диаметр 30-32 м (Лапшин 1995: №1428). Сопки раскапывались в 1990-е гг. С. Л. Кузьминым (Кузьмин 1998). Удалено на 0,8 км к западу от участка обследования.

Новые дубовики 4. Два каменных креста, хранившиеся в часовне в бывш. д. Новые Дубовики, отмечены Н.И. Репниковым в 1911 г. Не сохранились (Лапшин 1995: №1429).

Старые дубовики. Группа из двух сопок против Волховской ГЭС, на территории г. Волхов, на краю первой надпойменной террасы правого берега р. Волхов, в 0,5 км к югу от автомобильного шоссе. Обследована Н.Н. Чернягиным

Инд. № дубл.	Взам. инв. №	Подп. и дата					
Инд. № подл.	Подп. и дата						
		9323/2020-2020-ТО					
Ли	Изм.	№ докум.	Подп.	Дата	Лист 26		

в 1929 г., С.Н. Орловым в 1968 г. Не сохранилась (Лапшин 1995: №1425). Удалена на 1,6 км к юго-западу от участка обследования.

Шкурина горка. Сопка у северного конца д. Шкурина Горка, на левом берегу р. Волхов. Обследована Н.И. Репниковым в 1911 г., Н.Н. Чернягиным в 1929 г., С.Н. Орловым в 1968 г. (Лапшин 1995: №1425). Удалена на 3,1 км к юго-западу от участка обследования.

Шкурина Горка. Поселение. Открыто С.Л. Кузьминым и С.Г. Поповым в 1997 г., тогда же был заложен шурф площадью 8 кв. м, раскапывалось В.И. Тимофеевым в 1998 г. (36 кв. м) и отрядом экспедиции Е.Н. Носова под руководством М.А. Юшковой в 2002-2003 гг. (54 кв. м.). Поселение Шкурина Горка расположено в нижнем течении р. Волхов у Гостинопольских порогов в черте современного г. Волхов. Участок, на котором производились раскопки, находится на коренном левом берегу Волхова, на краю склона оврага, в 100 метрах от берега реки.

При раскопках была зафиксирована следующая стратиграфия: под слоем дерна находился слой коричневатого-серого суглинка мощностью до 0,7 м, содержащий обломки керамики позднесредневекового времени. Мощность слоя увеличивалась от края площадки вниз по склону (в северном направлении), вероятно, его образование связано со склоновыми процессами, вызванными распашкой на площадке коренного берега. Ниже в северной части раскопа зафиксированы отложения, содержавшие предметы эпохи раннего металла. Выявлены горизонты серого и серо-коричневого суглинка, который представляет собой древнюю дерново-карбонатную почву, мощностью около 0,15 м. Ниже расположен темный суглинок с включениями щебенки известняка и углистых частиц, являющийся культурным слоем эпохи раннего металла. Материк представлен известняком с раскрошившейся поверхностью, покрытой плотным коричневым суглинком.

Культурный слой эпохи раннего металла сохранился в ненарушенном состоянии и имел мощность до 0,5 м. Найдены многочисленные предметы и керамика эпохи раннего металла, кости животных. Для всего культурного слоя

Инд. № подл.	Подп. и дата				
	Взам. инв. №				
	Инд. № дубл.				
	Подп. и дата				
9323/2020-2020-ТО					
Ли	Изм.	№ докум.	Подп.	Дата	Лист 27

характерна его очень высокая насыщенность остатками костей и чешуи рыб. В раскопе 2003 г. в нижней части культурных напластований обнаружена керамика энеолитического облика. В.И. Тимофеев по результатам раскопок 1998 г. предположил, «что здесь вскрыта часть углубленного (?) жилища». Назначение данного участка поселения сложно охарактеризовать окончательно, однако ясно, что на нем проходила интенсивная жизнедеятельность. При раскопках поселения Шкурина Горка собрано около 2500 фрагментов керамики (Тимофеев 2000; Юшкова 2003). Удалено на 3,2 км к юго-западу от участка обследования.

Пороги. Каменный крест XIV-XV вв. в д. Порог на левом берегу р. Волхов был отмечен в Н.И. Репниковым в 1911 г. Не сохранился (Лапшин 1995: №1420).

Пороги 1. Поселение, открыто С.Л. Кузьминым в 1997 г. Средневековье. Расположено на левом берегу Волхова на террасе высотой 6-7 м, в месте впадения ручья в Волхов, к северу от него. Собрана средневековая керамика. Удалено на 4,3 км к юго-западу от участка обследования.

Пороги 2. Поселение. Открыто В.П. Петренко, вторично выявлено в 2001 г. и раскапывалось в 2004 г. И.И. Тарасовым. Расположено на левом берегу Волхова на террасе высотой 6-7 м, в месте впадения ручья в Волхов на южной окраине д. Пороги. Здесь был собран подъемный материал, представляющий собой керамику неолитического времени и эпохи раннего металла. В 2004 г. здесь производились небольшие раскопки, стратиграфия не выражена. Обнаружены материалы неолитического времени, керамика волховского типа, один фрагмент керамики лууконсаари, средневековые материалы. Удалено на 4,5 км к юго-западу от участка обследования.

Единичная находка **каменного топора** у д. Дубовики (Гурина 1961: 507).

Выводы

Все побережье р. Волхов в нижнем течении – от порогов (территории г. Волхов) до Ладожского озера было заселено на протяжении тысячелетий начиная от каменного века и до современности. Здесь известны и неолитические стоянки, и поселения эпохи бронзы, поселения и погребальные памятники

Инд. № подл.	Подп. и дата	Инд. № дубл.	Взам. инв. №	Подп. и дата	Ли	Изм.	№ докум.	Подп.	Дата	9323/2020-2020-ТО	Лист
											28

раннесредневекового периода, каменные храмы и крепость в Старой Ладого, плотная система расселения в позднем средневековье-Новом времени. На территории г. Волхов и в его округе зафиксированы поселения эпохи бронзы, городища и селища раннего средневековья, группы величественных сопок, каменные кресты – всего имеются сведения о 18 памятниках археологии, часть из которых утрачена.

Участок обследования расположен в этом плотно заселенном на протяжении веков регионе, однако он удален от берега р. Волхов на 1 и более км, что снижает вероятность нахождения новых памятников, так как практически все известные памятники археологии Нижнего Поволжья приурочены именно к берегам и береговым террасам Волхова, мысам при впадении в него мелких рек.

Инв. № подл.	Подп. и дата				
	Взам. инв. №				
Инв. № дубл.	Подп. и дата				
	Инв. № подл.				
9323/2020-2020-ТО					
Ли	Изм.	№ докум.	Подп.	Дата	Лист
					29

2. ФИЗИКО-ГЕОГРАФИЧЕСКАЯ ХАРАКТЕРИСТИКА РАЙОНА РАБОТ

Волховский район расположен в бассейне нижнего течения Волхова, Сяси, Паши, Свири, впадающих в Ладожское озеро. Его территория вытянута в широтном направлении вдоль южного и юго-восточного берегов Ладожского озера. Характерны низменные ландшафты – озерно-ледниковые и озерные на севере и северо-востоке, моренные и озерно-ледниковые глинистые – на юге. Большая часть территории района входит в Лужско-Волховский ландшафтный округ, приладожская полоса на севере относится к Балтийско-Ладожскому ландшафтному округу, северо-восток района – к среднетаежной ландшафтной подпровинции.

Приладожская низина, составляющая северную и северо-восточную части района, сложена кембрийскими породами – песчаниками, песками, глинами, которые перекрыты мощной толщей четвертичных отложений. Эта низина состоит из плоских террас, поднимающихся от озера уступами высотой 10–30 метров. Верхние террасы – озерноледниковые, песчаные и супесчаные с котловинами, заполненными озерами и болотами. Нижние террасы – озерные песчаные с дюнами и береговыми валами.

На северо-востоке в пределах верхних террас хорошо выражены долины Свири, Ояти, Паши; ближе к озеру террасы сливаются, образуя обширную дельту. Путиловское плато входит в пределы района восточной расширенной и низкой частью. Преобладающие абсолютные высоты его – до 50 метров. Слагающие плато известняки и доломиты перекрыты четвертичными отложениями – моренными и легкими суглинками, озерно-ледниковыми супесями. Рельеф равнины плоский, но в ряде мест всхолмленный небольшими моренными грядами. От Приладожской низины ее отделяет Балтийско-Ладожский уступ, который ясно выражен на северо-западе района у д. Путилово, а также в долине Волхова и Сяси, где коронные породы выходят на поверхность. Опускаясь к юго-востоку, Путиловское плато постепенно переходит в Волховскую низину, занимающую южную часть района. Рельеф низины здесь плоский, слабо

Инд. № подл.	Подп. и дата					
	Взам. инв. №					
	Инд. № дубл.					
	Подп. и дата					
	Инд. № подл.					
Ли	Изм.	№ докум.	Подп.	Дата	9323/2020-2020-ТО	Лист 30

расчлененный. Под валунными суглинками, ленточными глинами и песками залегают преимущественно девонские глины и пески с прослоями известняков. Девонские пески и глины составляют коренные породы и на востоке района; они обнажаются главным образом в речных долинах (особенно Пашской) и перекрыты мореной и водно-ледниковыми отложениями. Рельеф в этой части района волнистый, с моренными грядами. Наиболее пересечен он на крайнем востоке – на водоразделе Паши и Ояти; абсолютные высоты достигают там 80–100 метров.

На территории района протекает несколько крупных рек; их устья находятся в пределах района. Река Волхов врезается в ордовикские известняки и течет на значительном протяжении в долине с отвесными стенами. Она образует Петропавловские пороги, которые теперь скрыты водами Волховской гидроэлектростанция. Ширина Волхова в среднем течении в межень достигает 500 метров, а в устье она еще больше. Средний расход воды в устье Волхова – 590 кубометров в секунду. В связи со значительными колебаниями уровня озера Ильмень расход воды в реке также имеет большую амплитуду колебаний. В Ладожское озеро Волхов впадает одним широким руслом, но выше Новой Ладogi разделяется на два рукава с островом между ними.

Большая часть реки Сяси течет в слабо врезанной долине с пологими склонами; она имеет небольшое падение и образует меандры. Ниже Колчанова река глубоко врезается в ордовикские известняки, и ее долина имеет здесь крутые обрывистые склоны. Ближе к устью берега снова понижаются, и течение замедляется. Средний расход воды в устье – 63,7 кубов. Река Паша имеет широкую долину с тремя хорошо выраженными террасами. В пределах района на Паше несколько порогов (Хазуиовский, Гумищевский и др.). Ниже Пашского Перевоза река образует дельту. Близ устья Паша коротким каналом соединена с Новолadoжским каналом, а со Свирью – Новосвирским каналом. Все протоки дельты текут по плоской низине в берегах с прирусловым валом. На берегах каналов и устьевого участка самой реки построены насыпные дамбы. Средний расход воды в устье Паши – 68,3 кубометра.

Ивл. № подл.	Подп. и дата					
	Взам. ивл. №					
	Ивл. № дубл.					
	Подп. и дата					
Ли	Изм.	№ докум.	Подп.	Дата	9323/2020-2020-ТО	Лист 31

Река Свирь впадает в Свирскую губу Ладожского озера. В 16 километрах от устья в Свирь втекает р. Оять, текущую в пределах района на протяжении 25 километров. Средний расход воды в устье Ояти – 53 кубометра в секунду. После впадения Ояти Свирь разделяется на три рукава. Вместе с Оятью и Пашой Свирь образует обширную, сильно заболоченную дельту, где она, кроме главного русла, имеет еще широкую протоку Лисью (между коренным берегом и островом Большая Чомба). При впадении в Ладожское озеро Свирь сильно разливается. Этот разлив (его площадь 12,4 квадратного километра) называется Загубской губой.

Территория района сильно заболочена. Под болотами находится 7 % его площади. Болота преимущественно низинные и переходные, но на водоразделах много типично верховых болот. Наиболее заболочены Приладожье, междуречье Паши и Сяси, а также вся южная часть района.

В почвенном покрове преобладают торфяно-подзолисто-глеевые и торфяные почвы. На северо-западе района вблизи Балтийско-Ладожского уступа, где близко от поверхности залегают известняки, имеются слабо и среднеподзолистые почвы, а в отдельных местах оподзоленные дерново-карбонатные. Леса покрывают более половины площади района; многие из них заболочены. Распространенные в прошлом на всей территории хвойные леса в результате вырубki сменились березово-осиновыми и елово-мелколиственными лесами, суходольными лугами. Значительные массивы хвойных лесов сохранились на востоке и северо-востоке, в бассейнах рек Свири, Ояти, Паши, а также на правом берегу Волхова. На дренированных участках больше лишайниковых, вересковых и брусничных сосняков и сосново-еловых лесов, а на плохо дренированных – преимущественно долгомошных и сфагновых сосняков. В местах с близким залеганием известняков в ельниках встречаются крушина, липа, клен. В прирусловой полосе рек Паши и Ояти развиты поймистые луга. В дельте Свири, Ояти, Паши и на низких террасах Приладожской низины луга сочетаются с болотами и зарослями ивняка.

Инд. № подл.	Подп. и дата				
	Взам. инв. №				
	Инд. № дубл.				
	Подп. и дата				
9323/2020-2020-ТО					
Ли	Изм.	№ докум.	Подп.	Дата	Лист 32

Сельскохозяйственные земли занимают около 1/7 части всей площади района; они приурочены к дренированным местам в долинах рек, а также к участкам с более плодородными почвами близ Балтийско-Ладожского уступа на севере.

Среди полезных ископаемых наибольшее значение имеет торф. Из торфяников самые крупные: Соколиный мох – на сясько-пашском водоразделе, Назиевский – на северо-западе, Зеленецкий мох – на юге района, Пруссынгорское и Дубовицкое болота. Имеются крупные месторождения известняков (на правом берегу Волхова, под городом Волховом, у Путилова и др.), керамических глин (ниже Волхова в районе Пашского Перевоза и др.), гравия и песков, в том числе кварцевых (ниже Старой Ладоги на правом берегу Волхова). На территории Волховского района имеется 2 города (Волхов – город областного подчинения и Новая Ладога – город районного подчинения). Большая часть поселений расположена в долине реки Волхова, преимущественно по менее заболоченному левому берегу, в долинах Сяси и его притоков Лынны и Полоны, по Паше и на Путиловском плато. Наименее заселены водоразделы Сяси и Волхова, Сяси и Паши, а также сильно заболоченное побережье Ладожского озера.

Участок обследования расположен на северо-восточной окраине г. Волхов, в 1 км к востоку от правого берега р. Волхов, вытянут вдоль железнодорожных путей по направлению юго-запад – северо-восток. Местность представляет собой частично заболоченное плато высотой около 20 м БС. К югу от участка на расстоянии 0,3 км и далее протекает р. Ширица. Ширица начинается в болотах восточнее города Волхов, около железнодорожной станции Мурманские ворота, течёт на северо-восток вдоль полотна железной дороги Волховстрой — Мурманск, является притоком р. Лынна, бассейн р. Сясь. Фактически исследуемый участок расположен на заболоченном водоразделе бассейна рек Волхова и Сяси.

Ивл. № подл.	Подп. и дата					Ивл. № дубл.	Взам. ивл. №					Подп. и дата	Ивл. № подл.
Ли	Изм.	№ докум.	Подп.	Дата	9323/2020-2020-ТО						Лист		
											33		

3. МЕТОДИКА ПОЛЕВЫХ ИССЛЕДОВАНИЙ

В рамках работ по проведению научного обследования (археологическая разведка) земельного участка по объекту: «Волховстрой – Петрозаводск, строительство вторых железнодорожных путей общего пользования. Станция Мурманские ворота Октябрьской ж.д.» проводилось визуальное обследование местности и закладка археологических шурфов (археологическая разведка).

Полевые археологические исследования проводились в соответствии с методическими указаниями и требованиями «Положения о порядке проведения археологических полевых работ и составления научной отчетной документации», утвержденного постановлением Бюро Отделения историко-филологических наук Российской академии наук от 20 июня 2018 г. № 32.

Основная задача проведения археологических исследований на площади планируемого строительства и окружающей территории заключалась в выявлении и фиксации археологических (исторических) памятников, культурных слоев, конструкций и сооружений, сборе и исследовании археологического материала.

Полевые работы включали в себя:

- визуальный осмотр указанной в договоре территории, поиск подъемного материала;
- описание исследуемой территории и ее фотофиксация;
- разбивку археологических шурфов;
- привязка археологических шурфов к ситуационному плану исследуемой территории;
- выборку культурных напластований из шурфов по слоям;
- выявление и изучение археологического материала по слоям;
- фотофиксацию процесса работ;
- фотофиксацию стенок и планиграфии шурфов;
- описание ландшафтной характеристики обнаруженных объектов и фиксация их современного состояния;
- ведение полевой документации;

Инв. № подл.	Подп. и дата	Инв. № дубл.	Взам. инв. №	Подп. и дата	Ли	Изм.	№ докум.	Подп.	Дата	9323/2020-2020-ТО	Лист
											34

- рекультивацию шурфов.

Применялся стандартный набор методов, используемых при археологических разведках: предварительные архивно-библиографические изыскания, визуальный осмотр местности, осмотр обнажений культурного слоя, поиск подъемного материала, шурфовка.

Натурные полевые исследования проводились в виде осуществления пеших маршрутов на территории земельного участка. Вся исследуемая площадь земельного участка была разбита на неравные квадраты со сторонами не более 20 метров и пройдена пешими маршрутами по линии сетки квадратов. Для обследования линейного участка в качестве осевой линии использовались границы проектируемого объекта, предоставленные заказчиком. В ходе проведения обследования проводилась фотофиксация территории (рис. 6-20).

При прохождении маршрутов с целью обнаружения выходов культурного слоя и артефактов осматривались встречающиеся обнажения грунта естественного и антропогенного происхождения. На перспективных для обнаружения памятников археологии участках производилась закладка шурфов, ориентированных по сторонам света, направленных на поиск культурного слоя и древних артефактов. Количество шурфов и местоположение шурфов были обусловлены геоморфологическим состоянием местности и степенью освоенности обследуемой территории, и определялись с таким расчетом, чтобы обеспечить полное выявление и определение границ всех объектов археологического наследия, попадающих в пределы обследуемого земельного участка, с учетом существующих методических рекомендаций 1 шурф на 1 км (для линейного земельного участка) и 1 шурф на 1 га (для площадного земельного участка). Размеры шурфов – 2х2 м. Всего в границах обследования для выявления объектов археологического наследия было заложено 14 разведывательных шурфов общей площадью 56 кв. м.

Разборка грунта в процессе шурфовки производилась вручную по стратиграфическим слоям с разнородными культурными прослойками и соответствующим им общим планиграфическим горизонтам фиксации. Для

Инв. № подл.	Подп. и дата				
	Взам. инв. №				
	Инв. № дубл.				
Инв. № подл.	Подп. и дата				
	Взам. инв. №				
	Инв. № дубл.				
9323/2020-2020-ТО					Лист
Ли	Изм.	№ докум.	Подп.	Дата	35

выявления структуры плотных поверхностей и удаления грунта в стесненных условиях при расчистке использовались щетки, кисти и совки. Глубина шурфа включала всю толщу напластований, осуществлялась контрольная прокопка верхней части археологически стерильного слоя, подстилающего почвенный горизонт (материка). Проводилась полная фотографическая фиксация обнаруженных объектов, а также всего процесса шурфовочных работ. Все шурфы по окончании работ были засыпаны, почвенное и дерновое покрытие восстановлено. Все археологические работы проводились при температуре выше 0° С (согласно ст. 3.23 «Положения о порядке проведения археологических полевых работ и составления научной отчетной документации», утвержденного постановлением Бюро Отделения историко-филологических наук Российской академии наук от 20 июня 2018 № 32).

Археологические работы документировались, в том числе фотографически, и фиксировались дневниковыми записями. Для картирования рекогносцировочных шурфов, выявленных объектов и общевидовых фотографий ландшафтной ситуации использованы имеющиеся в распоряжении экспедиции растровые карты масштаба 1:50000 и 1:100000 в формате JPG, а также топографический план масштаба 1:500 в формате DWG, предоставленный заказчиком. Привязка шурфов и зачисток на участках землеотводов к системе мировых координат произведена с помощью портативных приборов глобального позиционирования Garmin Montana. Географические координаты (широта, долгота), определенные в зависимости от внешних условий приема с точностью 5-20 м. с помощью встроенных в геоинформационную систему QGIS программных алгоритмов даны в местной системе координат МСК-47 зона 2. Основные этапы работ фиксировались с помощью цифровых фотоаппаратов с разрешением не менее 10 Мрх. Для указания масштаба и ориентации по сторонам света при фотографировании использовался набор телескопических реек длиной 4 м с сантиметровыми делениями, двухцветная стрелка «север».

После окончания разведочных работ шурфы были рекультивированы, что подтверждается фотографически.

Подп. и дата
Взам. инв. №
Инв. № дубл.
Подп. и дата
Инв. № подл.

Ли	Изм.	№ докум.	Подп.	Дата
----	------	----------	-------	------

9323/2020-2020-ТО

Лист

36

4. ПОЛЕВЫЕ ИССЛЕДОВАНИЯ

Общее описание территории

Трасса обследования вытянута вдоль железнодорожной станции «Мурманские ворота» в южной половине и проходит вдоль железнодорожных путей на перегоне от ст. Мурманские ворота к ст. Георгиевская в северной половине. Практически вся площадь обследования занята объектами железнодорожного сообщения – строениями, сопутствующими службами, путями (используемыми или заброшенными), железнодорожными насыпями, линиями электропередач, выровненными площадками (в ходе выравнивания которых исходный грунт был перемещен). Часть дневной поверхности заасфальтирована, значительная часть оставшейся территории заболочена. Пригодные для археологического поиска участки непо потревоженного грунта выявлены в южной и центральной частях участка обследования.

В целом территория обследования достаточно однообразна с точки зрения определения перспективных для археологического поиска участков: поверхность ровная, частично заболочена, пересечения с водными артериями отсутствуют, возвышенности отсутствуют, элементы рельефа не выражены. К югу-юго-востоку от трассы обследования на расстоянии около 0,5 км протекает р. Ширица, на расстоянии около 1 км к западу расположен правый берег р. Волхов.

В ходе археологического обследования на территории, отводимой под удлинение приемо-отправочных путей станции Мурманские Ворота Октябрьской ж.д. было заложено 14 шурфов (рис. 5).

В центральной части участка обследования, к северу-северо-западу от здания станции Мурманские ворота территория обследования проходит в микрорайоне «Мурманские ворота». Здесь были заложены шурфы №1-3. Шурфы №1 и 2 расположены между железнодорожными путями и ул. Островского, шурф №3 к западу от ул. Островского.

В южной части трассы территория между ул. Вокзальная и железнодорожными путями представляет собой невысокую искусственную насыпь, поверхность которой засыпана щебнем и поросла травой (рис. 6-9).

Инв. № подл.	Подп. и дата						
		Инв. № дубл.	Взам. инв. №				
Инв. № подл.	Подп. и дата						
					9323/2020-2020-ТО		Лист
							37
Ли	Изм.	№ докум.	Подп.	Дата			

Шурфовка была проведена к востоку от железнодорожных путей, в лесном массиве были заложены шурфы №4-9 (рис. 10-11). Участок к северо-востоку от микрорайона Мурманские ворота западнее железнодорожных путей заболочен и пересекается заброшенными железнодорожными путями (рис. 12-14). К северо-востоку от путей станции Мурманские ворота восточнее железнодорожных путей были заложены шурфы №10-12. Напротив станции Мурманские ворота к востоку от железнодорожных путей практически вся территория обследования перепланирована, исходный грунт перемещен (рис. 15-16).

Далее в северо-восточном направлении участок обследования сужался. Было проведено визуальное обследование участка трассы на перегоне от ст. Мурманские ворота к ст. Георгиевская, было заложено два шурфа (№13 и 14) к востоку от железнодорожных путей (рис. 17), территория к западу от железнодорожных путей заболочена (рис. 18-20).

Шурфы

Шурф 1 (рис. 21-28). Размеры шурфа 2x2 м, глубина 0,60 м, ориентация по сторонам света. Шурф расположен в центральной части территории обследования, в 150 м к северо-востоку от юго-восточного угла здания станции Мурманские Ворота. Шурф расположен на открытом пространстве, заросшем травой. Высота над уровнем моря около 20 м БС. Координаты центра шурфа в МСК-47, зона 2 – N 437016, E 2330133.

В шурфе прослежена следующая стратиграфия:

Слой	Мощность (м)
Дерн	до 0,1
Супесь коричневая и желтая – перемещенный грунт	до 0,2
Суглинок темно-серый (почвенный горизонт, подзол)	до 0,2
Суглинок светло-серый (почвенный горизонт, подзол)	до 0,1

Инд. № подл.	Подп. и дата	Инд. № дубл.	Взам. инв. №	Подп. и дата	Ли	Изм.	№ докум.	Подп.	Дата	9323/2020-2020-ТО	Лист	38

Суглинок желто-коричневый	видимая мощность до 0,2
---------------------------	----------------------------

Археологические находки и литологически выраженный культурный слой в шурфе отсутствуют. По окончании работ шурф был рекультивирован.

Шурф 2 (рис. 29-36). Размеры шурфа 2х2 м, глубина 0,60 м, ориентация по сторонам света. Шурф расположен в центральной части территории обследования, в 205 м к северо-востоку от юго-восточного угла здания станции Мурманские Ворота. Шурф расположен на открытом пространстве, заросшем травой, среди деревьев. Высота над уровнем моря около 20 м БС. Координаты центра шурфа в МСК-47, зона 2 – N 437062, E 2330172.

В заполнении найден кусок рельсы. В шурфе прослежены остатки трех деревянных столбов, врытых с дневной поверхности на глубину около 0,5 м, диаметром около 0,2 м. Зафиксировано 3 столба – в восточной, западной стенках и в центральной части шурфа. Они связаны с современной хозяйственной деятельностью.

В шурфе прослежена следующая стратиграфия:

Слой	Мощность (м)
Дерн	до 0,1
Супесь коричневая и желтая – перемещенный грунт	до 0,35
Суглинок темно-серый (почвенный горизонт, подзол)	до 0,2
Суглинок светло-серый (почвенный горизонт, подзол)	до 0,05
Суглинок желто-коричневый	видимая мощность до 0,05

Археологические находки и литологически выраженный культурный слой в шурфе отсутствуют. По окончании работ шурф был рекультивирован.

Шурф 3 (рис. 37-44). Размеры шурфа 2х2 м, глубина 0,65 м, ориентация по сторонам света. Шурф расположен в центральной части территории

Инва. № дубл.	Инва. инв. №	Подп. и дата						Лист
Инва. № подл.	Подп. и дата						9323/2020-2020-ТО	39
		Ли	Изм.	№ докум.	Подп.	Дата		

обследования, в 440 м к северо-востоку от юго-восточного угла здания станции Мурманские Ворота. Шурф расположен на открытом пространстве, заросшем травой. Высота над уровнем моря около 20 м БС. Координаты центра шурфа в МСК-47, зона 2 – N 437274, E 2330283.

В шурфе прослежена следующая стратиграфия:

Слой	Мощность (м)
Дерн	до 0,1
Суглинок темно-серый (почвенный горизонт)	до 0,3
Суглинок желто-коричневый	видимая мощность до 0,3

Археологические находки и литологически выраженный культурный слой в шурфе отсутствуют. По окончании работ шурф был рекультивирован.

Шурф 4 (рис. 45-53). Размеры шурфа 2x2 м, глубина 0,35 м (контрольный прокоп на глубину до 0,5 м), ориентация по сторонам света. Шурф расположен в южной части территории обследования, в 1,4 км к юго-западу от юго-восточного угла здания станции Мурманские Ворота, в лесу. Высота над уровнем моря около 20 м БС. Координаты центра шурфа в МСК-47, зона 2 – N 435702, E 2329267.

В шурфе прослежена следующая стратиграфия:

Слой	Мощность (м)
Дерн, суглинок темно-серый (почвенный горизонт)	до 0,3
Суглинок светло-серый	до 0,15
Суглинок желто-коричневый	видимая мощность до 0,15

Археологические находки и литологически выраженный культурный слой в шурфе отсутствуют. По окончании работ шурф был рекультивирован.

Шурф 5 (рис. 54-61). Размеры шурфа 2x2 м, глубина 0,5 м, ориентация по сторонам света. Шурф расположен в южной части территории обследования, в 1,38 км к юго-западу от юго-восточного угла здания станции Мурманские Ворота,

Подп. и дата
Взам. инв. №
Инв. № дубл.
Подп. и дата
Инв. № подл.

Ли	Изм.	№ докум.	Подп.	Дата
----	------	----------	-------	------

в лесу. Высота над уровнем моря около 20 м БС. Координаты центра шурфа в МСК-47, зона 2 – N 435730, E 2329258.

В шурфе прослежена следующая стратиграфия:

Слой	Мощность (м)
Дерн, суглинок темно-серый (почвенный горизонт)	до 0,3
Суглинок светло-серый	до 0,2
Суглинок желто-коричневый	видимая мощность до 0,15

Археологические находки и литологически выраженный культурный слой в шурфе отсутствуют. По окончании работ шурф был рекультивирован.

Шурф 6 (рис. 62-70). Размеры шурфа 2x2 м, глубина 0,4 м (контрольный прокоп на глубину до 0,75 м), ориентация по сторонам света. Шурф расположен в южной части территории обследования, в 1,31 км к юго-западу от юго-восточного угла здания станции Мурманские Ворота, в лесу. Высота над уровнем моря около 20 м БС. Координаты центра шурфа в МСК-47, зона 2 – N 435756, E 2329348.

В шурфе прослежена следующая стратиграфия:

Слой	Мощность (м)
Дерн, суглинок темно-серый (почвенный горизонт)	до 0,2
Суглинок светло-серый	до 0,2
Суглинок желто-коричневый	видимая мощность до 0,35

Археологические находки и литологически выраженный культурный слой в шурфе отсутствуют. По окончании работ шурф был рекультивирован.

Шурф 7 (рис. 71-78). Размеры шурфа 2x2 м, глубина 0,5 м (контрольный прокоп на глубину до 0,7 м), ориентация по сторонам света. Шурф расположен в южной части территории обследования, в 1,08 км к юго-западу от юго-восточного угла здания станции Мурманские Ворота, в лесу. Высота над уровнем моря около 20 м БС. Координаты центра шурфа в МСК-47, зона 2 – N 435973, E 2329432.

Подп. и дата
Взам. инв. №
Инв. № дубл.
Подп. и дата
Инв. № подл.

Ли	Изм.	№ докум.	Подп.	Дата
----	------	----------	-------	------

В шурфе прослежена следующая стратиграфия:

Слой	Мощность (м)
Дерн, суглинок темно-серый (почвенный горизонт)	до 0,35
Суглинок светло-серый	до 0,1
Суглинок желто-коричневый	видимая мощность до 0,3

Археологические находки и литологически выраженный культурный слой в шурфе отсутствуют. По окончании работ шурф был рекультивирован.

Шурф 8 (рис. 79-87). Размеры шурфа 2x2 м, глубина 0,4 м (контрольный прокоп на глубину до 0,55 м), ориентация по сторонам света. Шурф расположен в южной части территории обследования, в 1,02 км к юго-западу от юго-восточного угла здания станции Мурманские Ворота, в лесу. Высота над уровнем моря около 20 м БС. Координаты центра шурфа в МСК-47, зона 2 – N 436015, E 2329472.

В шурфе прослежена следующая стратиграфия:

Слой	Мощность (м)
Дерн, суглинок темно-серый (почвенный горизонт)	до 0,25
Суглинок светло-серый	до 0,07
Суглинок желто-коричневый	видимая мощность до 0,25

Археологические находки и литологически выраженный культурный слой в шурфе отсутствуют. По окончании работ шурф был рекультивирован.

Шурф 9 (рис. 88-95). Размеры шурфа 2x2 м, глубина 0,65 м, ориентация по сторонам света. Шурф расположен в южной части территории обследования, в 0,98 км к юго-западу от юго-восточного угла здания станции Мурманские Ворота, в лесу. Высота над уровнем моря около 20 м БС. Координаты центра шурфа в МСК-47, зона 2 – N 436047, E 2329508.

В шурфе прослежена следующая стратиграфия:

Слой	Мощность (м)

Подп. и дата	
Взам. инв. №	
Инв. № дубл.	
Подп. и дата	
Инв. № подл.	

Ли	Изм.	№ докум.	Подп.	Дата

Дерн, суглинок темно-серый (почвенный горизонт)	до 0,4
Суглинок светло-серый	до 0,05
Суглинок желто-коричневый	видимая мощность до 0,2

Археологические находки и литологически выраженный культурный слой в шурфе отсутствуют. По окончании работ шурф был рекультивирован.

Шурф 10 (рис. 96-103). Размеры шурфа 2х2 м, глубина 0,5 м (контрольный прокоп на глубину до 0,7 м), ориентация по сторонам света. Шурф расположен к северо-востоку от станции Мурманские Ворота, в 1,48 км от юго-восточного угла здания станции, в лесу. Высота над уровнем моря около 20 м БС. Координаты центра шурфа в МСК-47, зона 2 – N 437829, E 2331103.

В шурфе прослежена следующая стратиграфия:

Слой	Мощность (м)
Дерн, суглинок темно-серый (почвенный горизонт)	до 0,4
Суглинок желто-коричневый	видимая мощность до 0,1

Археологические находки и литологически выраженный культурный слой в шурфе отсутствуют. По окончании работ шурф был рекультивирован.

Шурф 11 (рис. 104-111). Размеры шурфа 2х2 м, глубина 0,45 м (контрольный прокоп на глубину до 0,7 м), ориентация по сторонам света. Шурф расположен к северо-востоку от станции Мурманские Ворота, в 1,56 км от юго-восточного угла здания станции, в лесу. Высота над уровнем моря около 20 м БС. Координаты центра шурфа в МСК-47, зона 2 – N 437859, E 2331181.

В шурфе прослежена следующая стратиграфия:

Слой	Мощность (м)
Дерн, суглинок темно-серый (почвенный горизонт)	до 0,4
Суглинок светло-серый	до 0,1

Инва. № дубл.	Инва. №	Подп. и дата
Инва. № подл.	Инва. №	Подп. и дата
Инва. № подл.	Инва. №	Подп. и дата

Ли	Изм.	№ докум.	Подп.	Дата
----	------	----------	-------	------

Суглинок желто-коричневый с вкраплениями суглинка красноватого и белесого цветов	до 0,25
Известняковая плита	

Археологические находки и литологически выраженный культурный слой в шурфе отсутствуют. По окончании работ шурф был рекультивирован.

Шурф 12 (рис. 112-119). Размеры шурфа 2x2 м, глубина 0,5 м, ориентация по сторонам света. Шурф расположен к северо-востоку от станции Мурманские Ворота, в 1,63 км от юго-восточного угла здания станции, в лесу. Высота над уровнем моря около 20 м БС. Координаты центра шурфа в МСК-47, зона 2 – N 437876, E 2331254.

В шурфе прослежена следующая стратиграфия:

Слой	Мощность (м)
Дерн, суглинок темно-серый (почвенный горизонт) с крупными валунами	до 0,25
Суглинок светло-серый	до 0,1
Суглинок желто-коричневый	до 0,15
Известняковая плита	

Археологические находки и литологически выраженный культурный слой в шурфе отсутствуют. По окончании работ шурф был рекультивирован.

Шурф 13 (рис. 120-127). Размеры шурфа 2x2 м, глубина 0,5 м, ориентация по сторонам света. Шурф расположен к северо-востоку от станции Мурманские Ворота, в 1,85 км от юго-восточного угла здания станции, на открытом пространстве, заросшем травой. Высота над уровнем моря около 20 м БС. Координаты центра шурфа в МСК-47, зона 2 – N 437935, E 2331482.

В шурфе прослежена следующая стратиграфия:

Слой	Мощность (м)
Дерн, суглинок темно-серый (почвенный горизонт)	до 0,3
Суглинок светло-серый	до 0,1

Инд. № подл. Подп. и дата Инв. № дубл. Взам. инв. № Подп. и дата

Ли	Изм.	№ докум.	Подп.	Дата
----	------	----------	-------	------

Суглинок желто-коричневый с вкраплениями суглинка красноватого и белесого цветов	до 0,15
--	---------

Археологические находки и литологически выраженный культурный слой в шурфе отсутствуют. По окончании работ шурф был рекультивирован.

Шурф 14 (рис. 128-135). Размеры шурфа 2x2 м, глубина 0,45 м (контрольный прокоп на глубину до 0,6 м), ориентация по сторонам света. Шурф расположен к северо-востоку от станции Мурманские Ворота, в 1,75 км от юго-восточного угла здания станции, на открытом пространстве, заросшем травой. Высота над уровнем моря около 20 м БС. Координаты центра шурфа в МСК-47, зона 2 – N 437910, E 2331379.

В шурфе прослежена следующая стратиграфия:

Слой	Мощность (м)
Дерн, суглинок темно-серый (почвенный горизонт)	до 0,3
Суглинок светло-серый	до 0,05
Суглинок желто-коричневый с вкраплениями суглинка красноватого и белесого цветов	до 0,25

Археологические находки и литологически выраженный культурный слой в шурфе отсутствуют. По окончании работ шурф был рекультивирован.

Подп. и дата
Взам. инв. №
Инв. № дубл.
Подп. и дата
Инв. № подл.

Ли	Изм.	№ докум.	Подп.	Дата
----	------	----------	-------	------

9323/2020-2020-ТО

Лист

45

ЗАКЛЮЧЕНИЕ

В ходе выполнения научно-исследовательских археологических работ в виде историко-культурного научного археологического обследования (разведки) с целью проведения государственной историко-культурной экспертизы на земельном участке по объекту: «Волховстрой – Петрозаводск, строительство вторых железнодорожных путей общего пользования. Станция Мурманские ворота Октябрьской ж.д.», протяженностью 7,2 км и площадью 95,7 га были проведены следующие виды работ:


а) Собрана и проанализирована историко-библиографическая информация, касающаяся региона исследования, и выявлены типы памятников, обнаружение которых возможно в данном регионе.

б) Проведены натурные исследования в виде археологической разведки, в ходе которой было проведено визуальное обследование всех участков трассы и в наиболее перспективных для поиска объектов археологического наследия местах были заложены 14 археологических шурфов общей площадью 56 кв. м.

Известные памятники археологии расположены на существенном удалении от участка (не менее 0,8 км) и проектируемым строительством не затрагиваются.

В результате проведенных работ на обследованном участке объекты археологического наследия не выявлены.

Таким образом, на территории земельного участка по объекту: «Волховстрой – Петрозаводск, строительство вторых железнодорожных путей общего пользования. Станция Мурманские ворота Октябрьской ж.д.», объекты культурного наследия, включенные в Единый Государственный реестр памятников истории культуры Российской Федерации, отсутствуют. Объектов культурного (археологического) наследия не выявлено. Объекты, обладающие признаками объекта культурного наследия, отсутствуют.


 _____ А. Ю. Городилов

Инд. № подл.	Подп. и дата
Инд. № дубл.	Взам. инв. №
Подп. и дата	Подп. и дата

						9323/2020-2020-ТО	Лист
Ли	Изм.	№ докум.	Подп.	Дата			46

СПИСОК ИСТОЧНИКОВ И ЛИТЕРАТУРЫ

1. Бранденбург Н.Е. Курганы Южного Приладожья // МАР № 18. СПб. 1895.
2. Гурина Н.Н. Древняя история Северо-запада Европейской части СССР. МИА №87, М-Л, 1961.
3. Кузьмин С.Л., Тарасов И.И. Раскопки поселения Новые Дубовики в 1998 г. // Ладога и эпоха викингов. Четвертые чтения памяти А.Д. Мачинской. СПб. 1998.
4. Лапшин В.А. Археологическая карта Ленинградской области. Ч.2. Восточные и северные районы. Л., 1995.
5. Носов Е.Н. Поселение у Волховских порогов // Краткие сообщения института археологии №146. М. 1976.
6. Петренко В.П. Погребальный обряд населения Северной Руси VIII-X вв. Сопки Северного Поволховья. СПб. 1994.
7. Петренко В.П., Смирнов В.Н., Кучер А.Л. Разведки и раскопки в Южном Приладожье. // Археологические открытия 1976 года, М., 1977.
8. Репников Н.И. Раскопки 1909 г. в Старой Ладоге // Сборник Новгородского общества любителей древностей. Новгород. 1911. Вып. 4: 1-15.
9. Репников Н.И. Раскопки в городище Старой Ладоги // Старая Ладога. Л. 1948.
10. Селин А.А. Историческая география Новгородской земли XVI-XVIII вв. Автореферат. канд. ист. наук. Санкт-Петербург. 1998.
11. Тимофеев В.И. Памятники мезолита и неолита региона Петербурга и их место в системе балтийских культур каменного века // Древности Северо-Запада. СПб., 1993. С. 8-34.
12. Тимофеев В.И. Поселение эпохи раннего металла Шкурина Горка Ленинградской области // Славяне, финно-угры, скандинавы, волжские булгары. СПб. 2000.
13. Ходаковский З. Отрывок из путешествия Ходаковского по России. Ладога, Новгород. // Русский исторический сборник. Т. 3, кн. 2. 1838. С. 131-200.

Подп. и дата
Взам. инв. №
Инв. № дубл.
Подп. и дата
Инв. № подл.

Ли	Изм.	№ докум.	Подп.	Дата

9323/2020-2020-ТО

Лист

47

14. Чернягин Н.Н. Длинные курганы и сопки // МИА. № 6. 1941.
15. Юшкова М.А. Раскопки поселения эпохи раннего металла Шкурина Горка в 2002 г. // Ладога первая столица Руси. 1250 лет непрерывной жизни. Седьмые чтения памяти Анны Мачинской. СПб.: Нестор-История, 2003а. С. 12-26.
16. Юшкова М.А. Памятники культуры сетчатой керамики в Южном Приладожье // Древние культуры Восточной Европы: эталонные памятники и опорные комплексы в контексте современных археологических исследований: Замятинский сборник. Вып. 4. СПб., 2015. С. 278-318.

Инв. № подл.	Подп. и дата				
	Взам. инв. №				
Инв. № дубл.	Подп. и дата				
	Инв. № подл.				
9323/2020-2020-ТО					Лист
					48
Ли	Изм.	№ докум.	Подп.	Дата	

СПИСОК ИЛЛЮСТРАЦИЙ

Рисунок 1. Карта Ленинградской области с указанием места производства работ (Волховский район Ленинградской области, ст. Мурманские Ворота)

Рисунок 2. Пятиверстная военная топографическая карта Российской империи (середина XIX века) с указанием территории производства работ (Волховский район Ленинградской области, ст. Мурманские Ворота)

Рисунок 3. Трехверстная военная топографическая карта Российской империи (середина XIX века) с указанием территории производства работ (Волховский район Ленинградской области, ст. Мурманские Ворота)

Рисунок 4. Волховский район Ленинградской области. Карта округа г. Волхов с указанием объектов археологического наследия, известных к моменту начала работ и территории производства работ

Рисунок 5. Волховский район Ленинградской области, ст. Мурманские Ворота. Карта расположения шурфов на территории производства работ

Рисунок 6. Волховский район Ленинградской области, ст. Мурманские Ворота. Южная часть территории обследования между ул. Вокзальная и железнодорожными путями. Вид на северо-восток

Рисунок 7. Волховский район Ленинградской области, ст. Мурманские Ворота. Южная часть территории обследования между ул. Вокзальная и железнодорожными путями. Вид на восток

Рисунок 8. Волховский район Ленинградской области, ст. Мурманские Ворота. Южная часть территории обследования между ул. Вокзальная и железнодорожными путями. Вид на юго-запад

Рисунок 9. Волховский район Ленинградской области, ст. Мурманские Ворота. Южная часть территории обследования между ул. Вокзальная и железнодорожными путями. Вид на восток

Рисунок 10. Волховский район Ленинградской области, ст. Мурманские Ворота. Южная часть территории обследования к востоку от железнодорожных путей. Вид на северо-восток

Подп. и дата						Лист
Взам. инв. №						49
Инв. № дубл.						9323/2020-2020-ТО
Подп. и дата						Ли
Инв. № подл.						Изм.
						№ докум.
						Подп.
						Дата

Рисунок 11. Волховский район Ленинградской области, ст. Мурманские Ворота. Южная часть территории обследования к востоку от железнодорожных путей. Вид на запад

Рисунок 12. Волховский район Ленинградской области, ст. Мурманские Ворота. Участок территории обследования к северо-востоку от микрорайона Мурманские ворота, западнее железнодорожных путей. Вид на север

Рисунок 13. Волховский район Ленинградской области, ст. Мурманские Ворота. Участок территории обследования к северо-востоку от микрорайона Мурманские ворота, западнее железнодорожных путей. Вид на юго-запад

Рисунок 14. Волховский район Ленинградской области, ст. Мурманские Ворота. Участок территории обследования к северо-востоку от микрорайона Мурманские ворота, западнее железнодорожных путей. Вид на юг

Рисунок 15. Волховский район Ленинградской области, ст. Мурманские Ворота. Участок территории обследования напротив станции Мурманские ворота, восточнее железнодорожных путей. Вид на юго-запад

Рисунок 16. Волховский район Ленинградской области, ст. Мурманские Ворота. Участок территории обследования напротив станции Мурманские ворота, восточнее железнодорожных путей. Вид на северо-восток

Рисунок 17. Волховский район Ленинградской области, ст. Мурманские Ворота. Участок территории обследования на перегоне от ст. Мурманские ворота к ст. Георгиевская, место закладки шурфов №13 и 14. Вид на север

Рисунок 18. Волховский район Ленинградской области, ст. Мурманские Ворота. Участок территории обследования на перегоне от ст. Мурманские ворота к ст. Георгиевская к западу от железнодорожных путей. Вид на север

Рисунок 19. Волховский район Ленинградской области, ст. Мурманские Ворота. Участок территории обследования на перегоне от ст. Мурманские ворота к ст. Георгиевская к западу от железнодорожных путей. Вид на север

Рисунок 20. Волховский район Ленинградской области, ст. Мурманские Ворота. Участок территории обследования на перегоне от ст. Мурманские ворота к ст. Георгиевская к востоку от железнодорожных путей. Вид на север

Ивл. № подл.	Подп. и дата	Ивл. № дубл.	Взам. ивл. №	Подп. и дата	Ли	Изм.	№ докум.	Подп.	Дата	9323/2020-2020-ТО	Лист
											50

Рисунок 21. Волховский район Ленинградской области, ст. Мурманские Ворота. Шурф 1. Общий вид до начала работ. Вид на юг

Рисунок 22. Волховский район Ленинградской области, ст. Мурманские Ворота. Шурф 1. Общий вид. Вид на юг

Рисунок 23. Волховский район Ленинградской области, ст. Мурманские Ворота. Шурф 1. Материковая поверхность. Вид на юг

Рисунок 24. Волховский район Ленинградской области, ст. Мурманские Ворота. Шурф 1. Южная стенка. Вид на юг

Рисунок 25. Волховский район Ленинградской области, ст. Мурманские Ворота. Шурф 1. Западная стенка. Вид на запад

Рисунок 26. Волховский район Ленинградской области, ст. Мурманские Ворота. Шурф 1. Северная стенка. Вид на север

Рисунок 27. Волховский район Ленинградской области, ст. Мурманские Ворота. Шурф 1. Восточная стенка. Вид на восток

Рисунок 28. Волховский район Ленинградской области, ст. Мурманские Ворота. Шурф 1. Рекультивация. Вид на юг

Рисунок 29. Волховский район Ленинградской области, ст. Мурманские Ворота. Шурф 2. Общий вид до начала работ. Вид на север

Рисунок 30. Волховский район Ленинградской области, ст. Мурманские Ворота. Шурф 2. Общий вид. Вид на север

Рисунок 31. Волховский район Ленинградской области, ст. Мурманские Ворота. Шурф 2. Материковая поверхность. Вид на север

Рисунок 32. Волховский район Ленинградской области, ст. Мурманские Ворота. Шурф 2. Северная стенка. Вид на север

Рисунок 33. Волховский район Ленинградской области, ст. Мурманские Ворота. Шурф 2. Восточная стенка. Вид на восток

Рисунок 34. Волховский район Ленинградской области, ст. Мурманские Ворота. Шурф 2. Южная стенка. Вид на юг

Рисунок 35. Волховский район Ленинградской области, ст. Мурманские Ворота. Шурф 2. Западная стенка. Вид на запад

Подп. и дата
Взам. инв. №
Инв. № дубл.
Подп. и дата
Инв. № подл.

Ли	Изм.	№ докум.	Подп.	Дата
----	------	----------	-------	------

Рисунок 36. Волховский район Ленинградской области, ст. Мурманские Ворота. Шурф 2. Рекультивация. Вид на север

Рисунок 37. Волховский район Ленинградской области, ст. Мурманские Ворота. Шурф 3. Общий вид до начала работ. Вид на север

Рисунок 38. Волховский район Ленинградской области, ст. Мурманские Ворота. Шурф 3. Общий вид. Вид на север

Рисунок 39. Волховский район Ленинградской области, ст. Мурманские Ворота. Шурф 3. Материковая поверхность. Вид на север

Рисунок 40. Волховский район Ленинградской области, ст. Мурманские Ворота. Шурф 3. Северная стенка. Вид на север

Рисунок 41. Волховский район Ленинградской области, ст. Мурманские Ворота. Шурф 3. Восточная стенка. Вид на восток

Рисунок 42. Волховский район Ленинградской области, ст. Мурманские Ворота. Шурф 3. Южная стенка. Вид на юг

Рисунок 43. Волховский район Ленинградской области, ст. Мурманские Ворота. Шурф 3. Западная стенка. Вид на запад

Рисунок 44. Волховский район Ленинградской области, ст. Мурманские Ворота. Шурф 3. Рекультивация. Вид на север

Рисунок 45. Волховский район Ленинградской области, ст. Мурманские Ворота. Шурф 4. Общий вид до начала работ. Вид на север

Рисунок 46. Волховский район Ленинградской области, ст. Мурманские Ворота. Шурф 4. Общий вид. Вид на север

Рисунок 47. Волховский район Ленинградской области, ст. Мурманские Ворота. Шурф 4. Материковая поверхность. Вид на север

Рисунок 48. Волховский район Ленинградской области, ст. Мурманские Ворота. Шурф 4. Северная стенка. Вид на север

Рисунок 49. Волховский район Ленинградской области, ст. Мурманские Ворота. Шурф 4. Восточная стенка. Вид на восток

Рисунок 50. Волховский район Ленинградской области, ст. Мурманские Ворота. Шурф 4. Южная стенка. Вид на юг

Подп. и дата
Взам. инв. №
Инв. № дубл.
Подп. и дата
Инв. № подл.

Ли	Изм.	№ докум.	Подп.	Дата
----	------	----------	-------	------

Рисунок 51. Волховский район Ленинградской области, ст. Мурманские Ворота. Шурф 4. Западная стенка. Вид на запад

Рисунок 52. Волховский район Ленинградской области, ст. Мурманские Ворота. Шурф 4, контрольный прокоп материка. Вид на юг

Рисунок 53. Волховский район Ленинградской области, ст. Мурманские Ворота. Шурф 4. Рекультивация. Вид на север

Рисунок 54. Волховский район Ленинградской области, ст. Мурманские Ворота. Шурф 5. Общий вид до начала работ. Вид на север

Рисунок 55. Волховский район Ленинградской области, ст. Мурманские Ворота. Шурф 5. Общий вид. Вид на север

Рисунок 56. Волховский район Ленинградской области, ст. Мурманские Ворота. Шурф 5. Материковая поверхность. Вид на север

Рисунок 57. Волховский район Ленинградской области, ст. Мурманские Ворота. Шурф 5. Северная стенка. Вид на север

Рисунок 58. Волховский район Ленинградской области, ст. Мурманские Ворота. Шурф 5. Восточная стенка. Вид на восток

Рисунок 59. Волховский район Ленинградской области, ст. Мурманские Ворота. Шурф 5. Южная стенка. Вид на юг

Рисунок 60. Волховский район Ленинградской области, ст. Мурманские Ворота. Шурф 5. Западная стенка. Вид на запад

Рисунок 61. Волховский район Ленинградской области, ст. Мурманские Ворота. Шурф 5. Рекультивация. Вид на север

Рисунок 62. Волховский район Ленинградской области, ст. Мурманские Ворота. Шурф 6. Общий вид до начала работ. Вид на север

Рисунок 63. Волховский район Ленинградской области, ст. Мурманские Ворота. Шурф 6. Общий вид. Вид на север

Рисунок 64. Волховский район Ленинградской области, ст. Мурманские Ворота. Шурф 6. Материковая поверхность. Вид на север

Рисунок 65. Волховский район Ленинградской области, ст. Мурманские Ворота. Шурф 6. Северная стенка. Вид на север

Подп. и дата
Взам. инв. №
Инв. № дубл.
Подп. и дата
Инв. № подл.

Ли	Изм.	№ докум.	Подп.	Дата
----	------	----------	-------	------

9323/2020-2020-ТО

Лист

53

Рисунок 66. Волховский район Ленинградской области, ст. Мурманские Ворота. Шурф 6. Восточная стенка. Вид на восток

Рисунок 67. Волховский район Ленинградской области, ст. Мурманские Ворота. Шурф 6. Южная стенка. Вид на юг

Рисунок 68. Волховский район Ленинградской области, ст. Мурманские Ворота. Шурф 6. Западная стенка. Вид на запад

Рисунок 69. Волховский район Ленинградской области, ст. Мурманские Ворота. Шурф 6, контрольный прокоп материка. Вид на юг

Рисунок 70. Волховский район Ленинградской области, ст. Мурманские Ворота. Шурф 6. Рекультивация. Вид на север

Рисунок 71. Волховский район Ленинградской области, ст. Мурманские Ворота. Шурф 7. Общий вид до начала работ. Вид на север

Рисунок 72. Волховский район Ленинградской области, ст. Мурманские Ворота. Шурф 7. Общий вид. Вид на север

Рисунок 73. Волховский район Ленинградской области, ст. Мурманские Ворота. Шурф 7. Материковая поверхность. Вид на север

Рисунок 74. Волховский район Ленинградской области, ст. Мурманские Ворота. Шурф 7. Северная стенка. Вид на север

Рисунок 75. Волховский район Ленинградской области, ст. Мурманские Ворота. Шурф 7. Восточная стенка. Вид на восток

Рисунок 76. Волховский район Ленинградской области, ст. Мурманские Ворота. Шурф 7. Южная стенка. Вид на юг

Рисунок 77. Волховский район Ленинградской области, ст. Мурманские Ворота. Шурф 7. Западная стенка. Вид на запад

Рисунок 78. Волховский район Ленинградской области, ст. Мурманские Ворота. Шурф 7. Рекультивация. Вид на север

Рисунок 79. Волховский район Ленинградской области, ст. Мурманские Ворота. Шурф 8. Общий вид до начала работ. Вид на север

Рисунок 80. Волховский район Ленинградской области, ст. Мурманские Ворота. Шурф 8. Общий вид. Вид на север

Подп. и дата
Взам. инв. №
Инв. № дубл.
Подп. и дата
Инв. № подл.

Ли	Изм.	№ докум.	Подп.	Дата
----	------	----------	-------	------

9323/2020-2020-ТО

Лист

54

Рисунок 81. Волховский район Ленинградской области, ст. Мурманские Ворота. Шурф 8. Материковая поверхность. Вид на север

Рисунок 82. Волховский район Ленинградской области, ст. Мурманские Ворота. Шурф 8. Северная стенка. Вид на север

Рисунок 83. Волховский район Ленинградской области, ст. Мурманские Ворота. Шурф 8. Восточная стенка. Вид на восток

Рисунок 84. Волховский район Ленинградской области, ст. Мурманские Ворота. Шурф 8. Южная стенка. Вид на юг

Рисунок 85. Волховский район Ленинградской области, ст. Мурманские Ворота. Шурф 8. Западная стенка. Вид на запад

Рисунок 86. Волховский район Ленинградской области, ст. Мурманские Ворота. Шурф 8, контрольный прокоп материка. Вид на юг

Рисунок 87. Волховский район Ленинградской области, ст. Мурманские Ворота. Шурф 8. Рекультивация. Вид на север

Рисунок 88. Волховский район Ленинградской области, ст. Мурманские Ворота. Шурф 9. Общий вид до начала работ. Вид на север

Рисунок 89. Волховский район Ленинградской области, ст. Мурманские Ворота. Шурф 9. Общий вид. Вид на север

Рисунок 90. Волховский район Ленинградской области, ст. Мурманские Ворота. Шурф 9. Материковая поверхность. Вид на север

Рисунок 91. Волховский район Ленинградской области, ст. Мурманские Ворота. Шурф 9. Северная стенка. Вид на север

Рисунок 92. Волховский район Ленинградской области, ст. Мурманские Ворота. Шурф 9. Восточная стенка. Вид на восток

Рисунок 93. Волховский район Ленинградской области, ст. Мурманские Ворота. Шурф 9. Южная стенка. Вид на юг

Рисунок 94. Волховский район Ленинградской области, ст. Мурманские Ворота. Шурф 9. Западная стенка. Вид на запад

Рисунок 95. Волховский район Ленинградской области, ст. Мурманские Ворота. Шурф 9. Рекультивация. Вид на север

Подп. и дата
Взам. инв. №
Инв. № дубл.
Подп. и дата
Инв. № подл.

Ли	Изм.	№ докум.	Подп.	Дата
----	------	----------	-------	------

Рисунок 96. Волховский район Ленинградской области, ст. Мурманские Ворота. Шурф 10. Общий вид до начала работ. Вид на север

Рисунок 97. Волховский район Ленинградской области, ст. Мурманские Ворота. Шурф 10. Общий вид. Вид на север

Рисунок 98. Волховский район Ленинградской области, ст. Мурманские Ворота. Шурф 10. Материковая поверхность. Вид на север

Рисунок 99. Волховский район Ленинградской области, ст. Мурманские Ворота. Шурф 10. Северная стенка. Вид на север

Рисунок 100. Волховский район Ленинградской области, ст. Мурманские Ворота. Шурф 10. Восточная стенка. Вид на восток

Рисунок 101. Волховский район Ленинградской области, ст. Мурманские Ворота. Шурф 10. Южная стенка. Вид на юг

Рисунок 102. Волховский район Ленинградской области, ст. Мурманские Ворота. Шурф 10. Западная стенка. Вид на запад

Рисунок 103. Волховский район Ленинградской области, ст. Мурманские Ворота. Шурф 10. Рекультивация. Вид на север

Рисунок 104. Волховский район Ленинградской области, ст. Мурманские Ворота. Шурф 11. Общий вид до начала работ. Вид на север

Рисунок 105. Волховский район Ленинградской области, ст. Мурманские Ворота. Шурф 11. Общий вид. Вид на север

Рисунок 106. Волховский район Ленинградской области, ст. Мурманские Ворота. Шурф 11. Материковая поверхность. Вид на север

Рисунок 107. Волховский район Ленинградской области, ст. Мурманские Ворота. Шурф 11. Северная стенка. Вид на север

Рисунок 108. Волховский район Ленинградской области, ст. Мурманские Ворота. Шурф 11. Восточная стенка. Вид на восток

Рисунок 109. Волховский район Ленинградской области, ст. Мурманские Ворота. Шурф 11. Южная стенка. Вид на юг

Рисунок 110. Волховский район Ленинградской области, ст. Мурманские Ворота. Шурф 11. Западная стенка. Вид на запад

Подп. и дата
Взам. инв. №
Инв. № дубл.
Подп. и дата
Инв. № подл.

Ли	Изм.	№ докум.	Подп.	Дата

Рисунок 111. Волховский район Ленинградской области, ст. Мурманские Ворота. Шурф 11. Рекультивация. Вид на север

Рисунок 112. Волховский район Ленинградской области, ст. Мурманские Ворота. Шурф 12. Общий вид до начала работ. Вид на север

Рисунок 113. Волховский район Ленинградской области, ст. Мурманские Ворота. Шурф 12. Общий вид. Вид на север

Рисунок 114. Волховский район Ленинградской области, ст. Мурманские Ворота. Шурф 12. Материковая поверхность. Вид на север

Рисунок 115. Волховский район Ленинградской области, ст. Мурманские Ворота. Шурф 12. Северная стенка. Вид на север

Рисунок 116. Волховский район Ленинградской области, ст. Мурманские Ворота. Шурф 12. Восточная стенка. Вид на восток

Рисунок 117. Волховский район Ленинградской области, ст. Мурманские Ворота. Шурф 12. Южная стенка. Вид на юг

Рисунок 118. Волховский район Ленинградской области, ст. Мурманские Ворота. Шурф 12. Западная стенка. Вид на запад

Рисунок 119. Волховский район Ленинградской области, ст. Мурманские Ворота. Шурф 12. Рекультивация. Вид на север

Рисунок 120. Волховский район Ленинградской области, ст. Мурманские Ворота. Шурф 13. Общий вид до начала работ. Вид на север

Рисунок 121. Волховский район Ленинградской области, ст. Мурманские Ворота. Шурф 13. Общий вид. Вид на север

Рисунок 122. Волховский район Ленинградской области, ст. Мурманские Ворота. Шурф 13. Материковая поверхность. Вид на север

Рисунок 123. Волховский район Ленинградской области, ст. Мурманские Ворота. Шурф 13. Северная стенка. Вид на север

Рисунок 124. Волховский район Ленинградской области, ст. Мурманские Ворота. Шурф 13. Восточная стенка. Вид на восток

Рисунок 125. Волховский район Ленинградской области, ст. Мурманские Ворота. Шурф 13. Южная стенка. Вид на юг

Подп. и дата
Взам. инв. №
Инв. № дубл.
Подп. и дата
Инв. № подл.

Ли	Изм.	№ докум.	Подп.	Дата
----	------	----------	-------	------

9323/2020-2020-ТО

Лист

57

Рисунок 126. Волховский район Ленинградской области, ст. Мурманские Ворота. Шурф 13. Западная стенка. Вид на запад

Рисунок 127. Волховский район Ленинградской области, ст. Мурманские Ворота. Шурф 13. Рекультивация. Вид на север

Рисунок 128. Волховский район Ленинградской области, ст. Мурманские Ворота. Шурф 14. Общий вид до начала работ. Вид на юг

Рисунок 129. Волховский район Ленинградской области, ст. Мурманские Ворота. Шурф 14. Общий вид. Вид на юг

Рисунок 130. Волховский район Ленинградской области, ст. Мурманские Ворота. Шурф 14. Материковая поверхность. Вид на юг

Рисунок 131. Волховский район Ленинградской области, ст. Мурманские Ворота. Шурф 14. Северная стенка. Вид на север

Рисунок 132. Волховский район Ленинградской области, ст. Мурманские Ворота. Шурф 14. Восточная стенка. Вид на восток

Рисунок 133. Волховский район Ленинградской области, ст. Мурманские Ворота. Шурф 14. Южная стенка. Вид на юг

Рисунок 134. Волховский район Ленинградской области, ст. Мурманские Ворота. Шурф 14. Западная стенка. Вид на запад

Рисунок 135. Волховский район Ленинградской области, ст. Мурманские Ворота. Шурф 14. Рекультивация. Вид на юг

Инд. № подл.	Подп. и дата					Лист	
	Взам. инв. №						
	Инв. № дубл.						
	Подп. и дата						
	Инд. № подл.						
Ли	Изм.	№ докум.	Подп.	Дата	9323/2020-2020-ТО		58

АЛЬБОМ ИЛЛЮСТРАЦИЙ

Инв. № подл.	Подп. и дата	Инв. № дубл.	Взам. инв. №	Подп. и дата						
Ли	Изм.	№ докум.	Подп.	Дата	9323/2020-2020-ТО					Лист
										59

Инв № подл	Подп. и дата	Взам. инв. №	Инв. № дубл.	Подп. и дата

Изм.	Лист	№ докум.	Подп.	Дата

9323/2020-2020-ТО

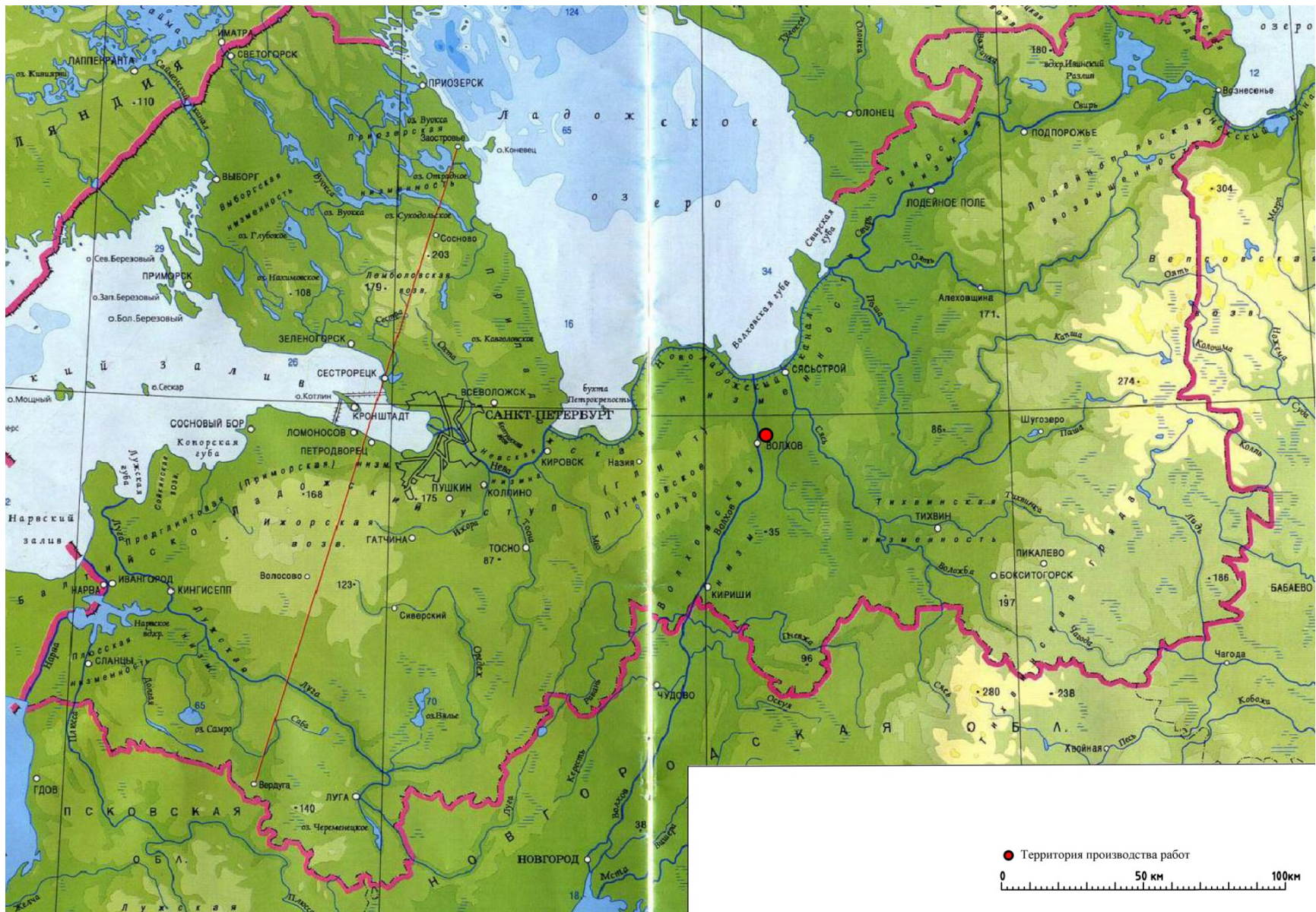


Рисунок 1. Карта Ленинградской области с указанием места производства работ (Волховский район Ленинградской области, ст. Мурманские Ворота)

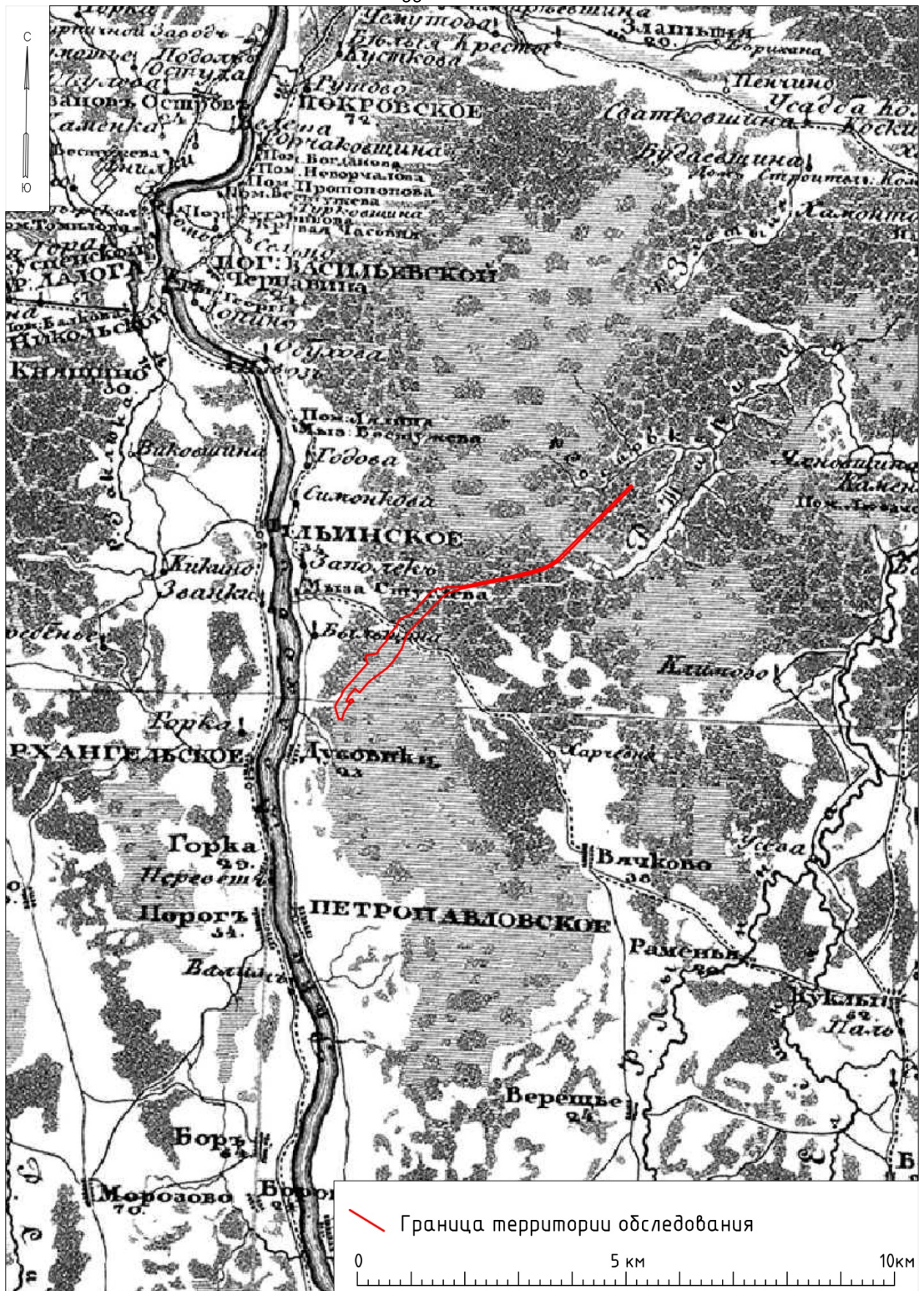


Рисунок 2. Пятиверстная военная топографическая карта Российской империи (середина XIX века) с указанием территории производства работ (Волховский район Ленинградской области, ст. Мурманские Ворота)

Подп. и дата
Взам. инв. №
Инв. № дубл.
Подп. и дата
Инв. № подл.

Ли	Изм.	№ докум.	Подп.	Дата	Лист
					61

9323/2020-2020-ТО

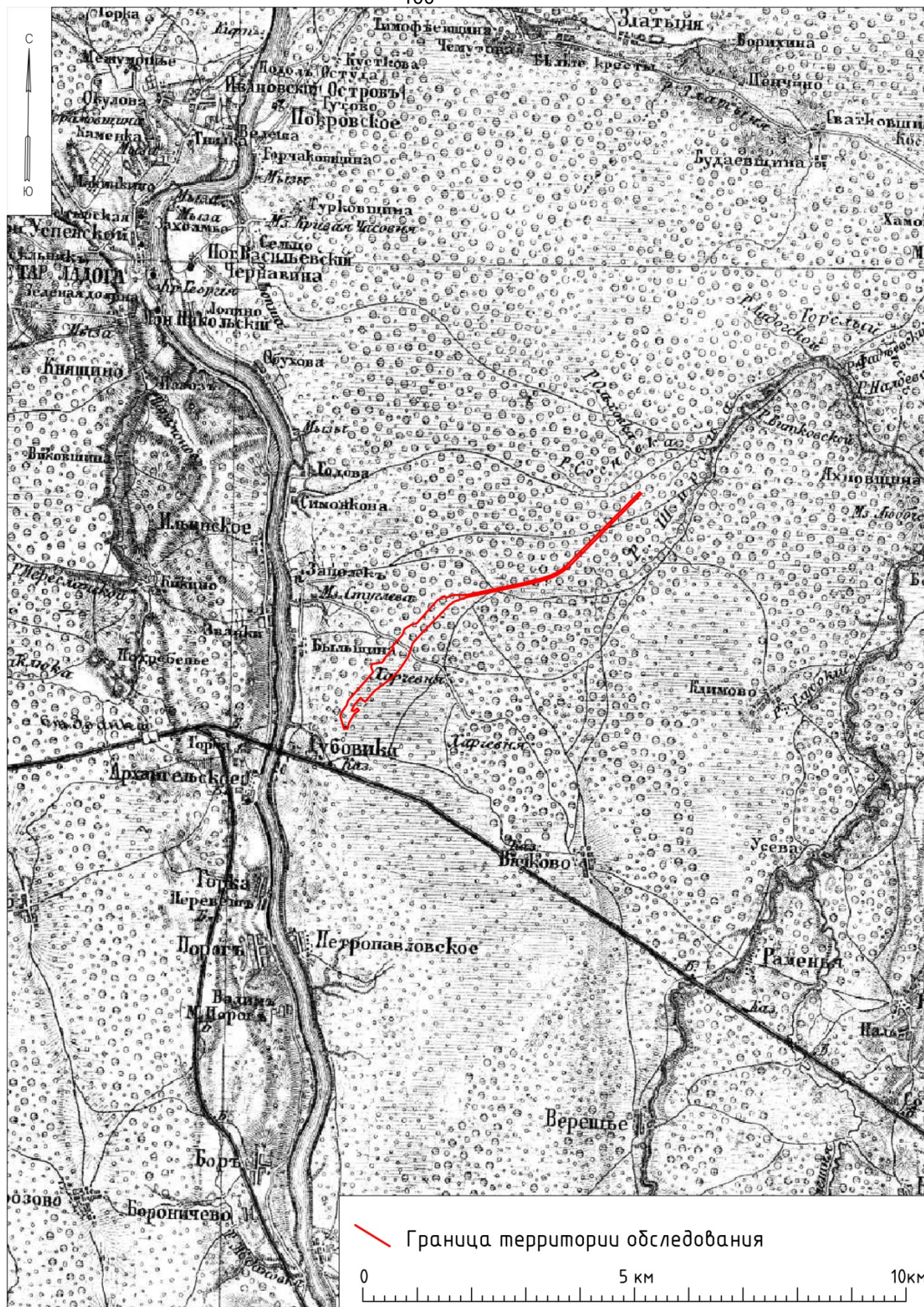


Рисунок 3. Трехверстная военная топографическая карта Российской империи (середина XIX века) с указанием территории производства работ (Волховский район Ленинградской области, ст. Мурманские Ворота)

Подп. и дата
Взам. инв. №
Инв. № дубл.
Подп. и дата
Инв. № подл.

Ли	Изм.	№ докум.	Подп.	Дата
----	------	----------	-------	------



Рисунок 4. Волховский район Ленинградской области. Карта округи г. Волхов с указанием объектов археологического наследия, известных к моменту начала работ и территории производства работ

Инва. № подл.	Подп. и дата
Инва. № дубл.	Взам. инв. №
Инва. № подл.	Подп. и дата
Инва. № подл.	Подп. и дата

Ли	Изм.	№ докум.	Подп.	Дата

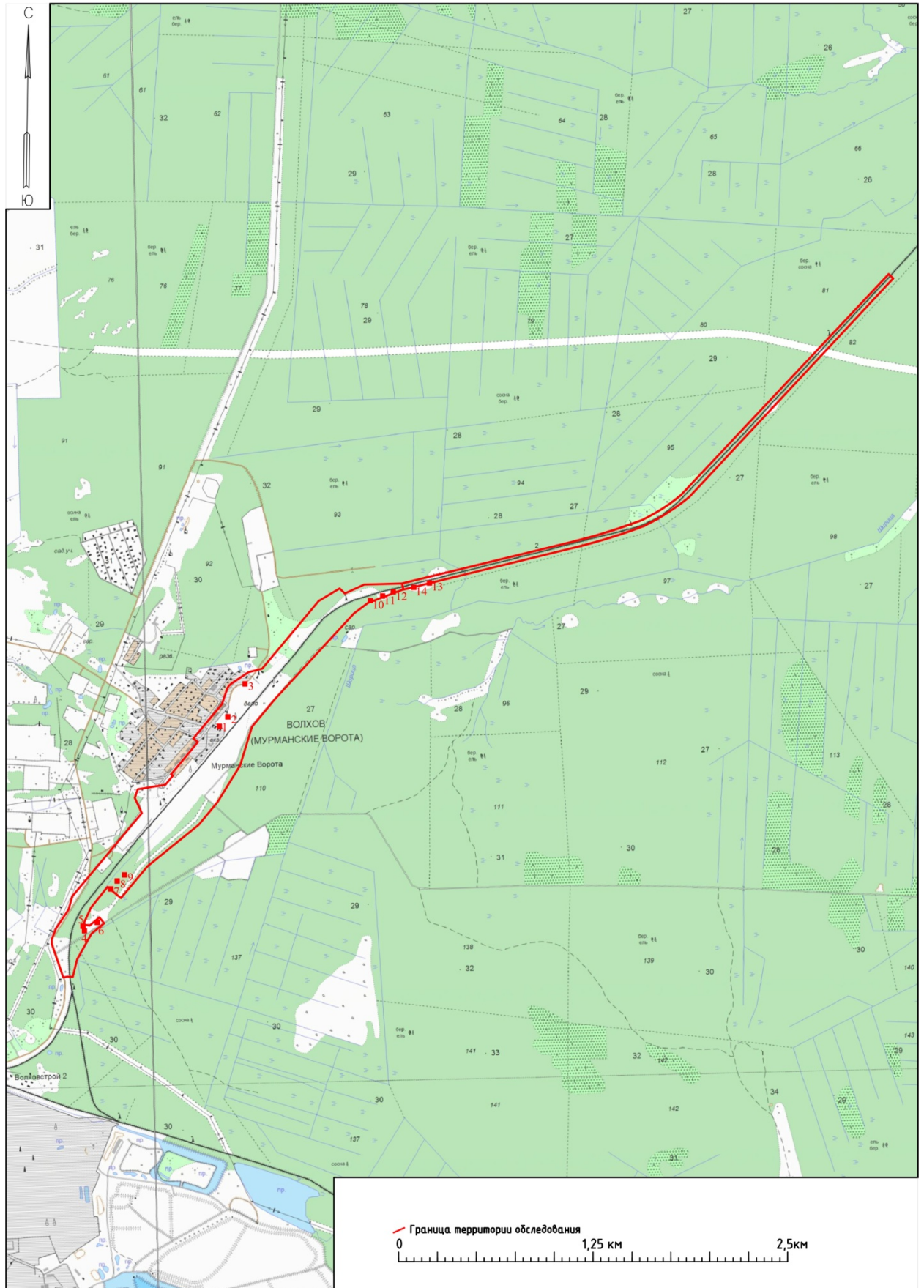


Рисунок 5. Волховский район Ленинградской области, ст. Мурманские Ворота. Карта расположения шурфов на территории производства работ

Ивл. № подл.	Подп. и дата
Ивл. № дубл.	Подп. и дата
Взам. инв. №	Подп. и дата
Ивл. № инв.	Подп. и дата

Ли	Изм.	№ докум.	Подп.	Дата



Рисунок 6. Волховский район Ленинградской области, ст. Мурманские Ворота. Южная часть территории обследования между ул. Вокзальная и железнодорожными путями. Вид на северо-восток



Рисунок 7. Волховский район Ленинградской области, ст. Мурманские Ворота. Южная часть территории обследования между ул. Вокзальная и железнодорожными путями. Вид на восток

Инва. № подл.	Подп. и дата
Инва. № дубл.	Взам. инв. №
Подп. и дата	Подп. и дата

Ли	Изм.	№ докум.	Подп.	Дата
----	------	----------	-------	------

9323/2020-2020-ТО

Лист

65



Рисунок 8. Волховский район Ленинградской области, ст. Мурманские Ворота. Южная часть территории обследования между ул. Вокзальная и железнодорожными путями. Вид на юго-запад



Рисунок 9. Волховский район Ленинградской области, ст. Мурманские Ворота. Южная часть территории обследования между ул. Вокзальная и железнодорожными путями. Вид на восток

Инва. № подл.	Подп. и дата
Инва. № дубл.	Взам. инв. №
Подп. и дата	Подп. и дата

Ли	Изм.	№ докум.	Подп.	Дата
----	------	----------	-------	------

9323/2020-2020-ТО

Лист

66



Рисунок 10. Волховский район Ленинградской области, ст. Мурманские Ворота. Южная часть территории обследования к востоку от железнодорожных путей. Вид на северо-восток



Рисунок 11. Волховский район Ленинградской области, ст. Мурманские Ворота. Южная часть территории обследования к востоку от железнодорожных путей. Вид на запад

Подп. и дата
Взам. инв. №
Инв. № дубл.
Подп. и дата
Инв. № подл.

Ли	Изм.	№ докум.	Подп.	Дата
----	------	----------	-------	------

9323/2020-2020-ТО

Лист

67



Рисунок 12. Волховский район Ленинградской области, ст. Мурманские Ворота. Участок территории обследования к северо-востоку от микрорайона Мурманские ворота, западнее железнодорожных путей. Вид на север



Рисунок 13. Волховский район Ленинградской области, ст. Мурманские Ворота. Участок территории обследования к северо-востоку от микрорайона Мурманские ворота, западнее железнодорожных путей. Вид на юго-запад

Инва. № подл.	Подп. и дата
Инва. № дубл.	Взам. инв. №
Подп. и дата	
Инва. № подл.	

Ли	Изм.	№ докум.	Подп.	Дата

9323/2020-2020-ТО

Лист

68



Рисунок 14. Волховский район Ленинградской области, ст. Мурманские Ворота. Участок территории обследования к северо-востоку от микрорайона Мурманские ворота, западнее железнодорожных путей. Вид на юг



Рисунок 15. Волховский район Ленинградской области, ст. Мурманские Ворота. Участок территории обследования напротив станции Мурманские ворота, восточнее железнодорожных путей. Вид на юго-запад

Инва. № подл.	Подп. и дата
Инва. № дубл.	Взам. инв. №
Подп. и дата	

Ли	Изм.	№ докум.	Подп.	Дата
----	------	----------	-------	------

9323/2020-2020-ТО

Лист

69



Рисунок 16. Волховский район Ленинградской области, ст. Мурманские Ворота. Участок территории обследования напротив станции Мурманские ворота, восточнее железнодорожных путей. Вид на северо-восток



Рисунок 17. Волховский район Ленинградской области, ст. Мурманские Ворота. Участок территории обследования на перегоне от ст. Мурманские ворота к ст. Георгиевская, место закладки шурфов №13 и 14. Вид на север

Инва. № подл.	Подп. и дата
Инва. № дубл.	Взам. инв. №
Подп. и дата	Подп. и дата

Ли	Изм.	№ докум.	Подп.	Дата
----	------	----------	-------	------

9323/2020-2020-ТО

Лист

70



Рисунок 18. Волховский район Ленинградской области, ст. Мурманские Ворота. Участок территории обследования на перегоне от ст. Мурманские ворота к ст. Георгиевская к западу от железнодорожных путей. Вид на север



Рисунок 19. Волховский район Ленинградской области, ст. Мурманские Ворота. Участок территории обследования на перегоне от ст. Мурманские ворота к ст. Георгиевская к западу от железнодорожных путей. Вид на север

Инва. № подл.	Подп. и дата
Инва. № дубл.	Взам. инв. №
Подп. и дата	Подп. и дата

Ли	Изм.	№ докум.	Подп.	Дата
----	------	----------	-------	------

9323/2020-2020-ТО

Лист

71



Рисунок 20. Волховский район Ленинградской области, ст. Мурманские Ворота. Участок территории обследования на перегоне от ст. Мурманские ворота к ст. Георгиевская к востоку от железнодорожных путей. Вид на север



Рисунок 21. Волховский район Ленинградской области, ст. Мурманские Ворота. Шурф 1. Общий вид до начала работ. Вид на юг

Ив. № подл.	Подп. и дата
Ив. № дубл.	Взам. инв. №
Подп. и дата	

Ли	Изм.	№ докум.	Подп.	Дата
----	------	----------	-------	------



Рисунок 22. Волховский район Ленинградской области, ст. Мурманские Ворота. Шурф 1. Общий вид. Вид на юг



Рисунок 23. Волховский район Ленинградской области, ст. Мурманские Ворота. Шурф 1. Материковая поверхность. Вид на юг

Инва. № подл.	Подп. и дата
Инва. № дубл.	Взам. инв. №
Инва. № подл.	Подп. и дата

Ли	Изм.	№ докум.	Подп.	Дата
----	------	----------	-------	------

9323/2020-2020-ТО



Рисунок 24. Волховский район Ленинградской области, ст. Мурманские Ворота. Шурф 1. Южная стенка. Вид на юг



Рисунок 25. Волховский район Ленинградской области, ст. Мурманские Ворота. Шурф 1. Западная стенка. Вид на запад

Ивл. № подл.	Подп. и дата
Ивл. № дубл.	Взам. ивл. №
Подп. и дата	

Ли	Изм.	№ докум.	Подп.	Дата
----	------	----------	-------	------

9323/2020-2020-ТО

Лист

74



Рисунок 26. Волховский район Ленинградской области, ст. Мурманские Ворота. Шурф 1. Северная стенка. Вид на север



Рисунок 27. Волховский район Ленинградской области, ст. Мурманские Ворота. Шурф 1. Восточная стенка. Вид на восток

Инва. № подл.	Подп. и дата
Инва. № дубл.	Взам. инв. №
Подп. и дата	
Инва. № подл.	

Ли	Изм.	№ докум.	Подп.	Дата

9323/2020-2020-ТО

Лист

75



Рисунок 28. Волховский район Ленинградской области, ст. Мурманские Ворота. Шурф 1. Рекультивация. Вид на юг



Рисунок 29. Волховский район Ленинградской области, ст. Мурманские Ворота. Шурф 2. Общий вид до начала работ. Вид на север

Инва. № подл.	Подп. и дата
Инва. № дубл.	Взам. инв. №
Инва. № инв.	Подп. и дата
Инва. № подл.	Подп. и дата

Ли	Изм.	№ докум.	Подп.	Дата
----	------	----------	-------	------

9323/2020-2020-ТО

Лист

76



Рисунок 30. Волховский район Ленинградской области, ст. Мурманские Ворота. Шурф 2. Общий вид. Вид на север



Рисунок 31. Волховский район Ленинградской области, ст. Мурманские Ворота. Шурф 2. Материковая поверхность. Вид на север

Ивл. № подл.	Подп. и дата
Ивл. № дубл.	Взам. инв. №
Подп. и дата	
Ивл. № подл.	

Ли	Изм.	№ докум.	Подп.	Дата

9323/2020-2020-ТО



Рисунок 32. Волховский район Ленинградской области, ст. Мурманские Ворота. Шурф 2. Северная стенка. Вид на север



Рисунок 33. Волховский район Ленинградской области, ст. Мурманские Ворота. Шурф 2. Восточная стенка. Вид на восток

Ивл. № подл	Подп. и дата
Ивл. № дубл.	Взам. ивл. №
Подп. и дата	Подп. и дата

Ли	Изм.	№ докум.	Подп.	Дата
----	------	----------	-------	------

9323/2020-2020-ТО

Лист

78



Рисунок 34. Волховский район Ленинградской области, ст. Мурманские Ворота. Шурф 2.
Южная стенка. Вид на юг



Рисунок 35. Волховский район Ленинградской области, ст. Мурманские Ворота. Шурф 2.
Западная стенка. Вид на запад

Инва. № подл.	Подп. и дата
Инва. № дубл.	Взам. инв. №
Подп. и дата	Подп. и дата
Инва. № подл.	Подп. и дата

Ли	Изм.	№ докум.	Подп.	Дата
----	------	----------	-------	------

9323/2020-2020-ТО

Лист

79



Рисунок 36. Волховский район Ленинградской области, ст. Мурманские Ворота. Шурф 2.
Рекультивация. Вид на север



Рисунок 37. Волховский район Ленинградской области, ст. Мурманские Ворота. Шурф 3.
Общий вид до начала работ. Вид на север

Инва. № подл.	Подп. и дата
Инва. № дубл.	Взам. инв. №
Инва. № дубл.	Подп. и дата
Инва. № подл.	Подп. и дата

Ли	Изм.	№ докум.	Подп.	Дата

9323/2020-2020-ТО

Лист

80



Рисунок 38. Волховский район Ленинградской области, ст. Мурманские Ворота. Шурф 3. Общий вид. Вид на север



Рисунок 39. Волховский район Ленинградской области, ст. Мурманские Ворота. Шурф 3. Материковая поверхность. Вид на север

Инва. № подл.	Подп. и дата
Инва. № дубл.	Взам. инв. №
Подп. и дата	

Ли	Изм.	№ докум.	Подп.	Дата

9323/2020-2020-ТО



Рисунок 40. Волховский район Ленинградской области, ст. Мурманские Ворота. Шурф 3. Северная стенка. Вид на север



Рисунок 41. Волховский район Ленинградской области, ст. Мурманские Ворота. Шурф 3. Восточная стенка. Вид на восток

Инва. № подп.	Подп. и дата
Инва. № дубл.	Взам. инв. №
Инва. № дубл.	Подп. и дата
Инва. № подп.	Подп. и дата

Ли	Изм.	№ докум.	Подп.	Дата
----	------	----------	-------	------

9323/2020-2020-ТО

Лист

82



Рисунок 42. Волховский район Ленинградской области, ст. Мурманские Ворота. Шурф 3.
Южная стенка. Вид на юг



Рисунок 43. Волховский район Ленинградской области, ст. Мурманские Ворота. Шурф 3.
Западная стенка. Вид на запад

Инва. № подп	Подп. и дата
Инва. № дубл.	Взам. инв. №
Подп. и дата	Подп. и дата

Ли	Изм.	№ докум.	Подп.	Дата
----	------	----------	-------	------

9323/2020-2020-ТО

Лист

83



Рисунок 44. Волховский район Ленинградской области, ст. Мурманские Ворота. Шурф 3.
Рекультивация. Вид на север



Рисунок 45. Волховский район Ленинградской области, ст. Мурманские Ворота. Шурф 4.
Общий вид до начала работ. Вид на север

Инва. № подл.	Подп. и дата
Инва. № дубл.	Взам. инв. №
Инва. № подл.	Подп. и дата
Инва. № подл.	Подп. и дата

Ли	Изм.	№ докум.	Подп.	Дата

9323/2020-2020-ТО

Лист

84



Рисунок 46. Волховский район Ленинградской области, ст. Мурманские Ворота. Шурф 4.
Общий вид. Вид на север



Рисунок 47. Волховский район Ленинградской области, ст. Мурманские Ворота. Шурф 4.
Материковая поверхность. Вид на север

Инва. № подл.	Подп. и дата
Инва. № дубл.	Взам. инв. №
Подп. и дата	

Ли	Изм.	№ докум.	Подп.	Дата
----	------	----------	-------	------

9323/2020-2020-ТО

Лист

85



Рисунок 48. Волховский район Ленинградской области, ст. Мурманские Ворота. Шурф 4. Северная стенка. Вид на север



Рисунок 49. Волховский район Ленинградской области, ст. Мурманские Ворота. Шурф 4. Восточная стенка. Вид на восток

Инва. № подл.	
Подп. и дата	
Взам. инв. №	
Инва. № дубл.	
Подп. и дата	
Инва. № подл.	

Ли	Изм.	№ докум.	Подп.	Дата

9323/2020-2020-ТО

Лист

86



Рисунок 50. Волховский район Ленинградской области, ст. Мурманские Ворота. Шурф 4.
Южная стенка. Вид на юг



Рисунок 51. Волховский район Ленинградской области, ст. Мурманские Ворота. Шурф 4.
Западная стенка. Вид на запад

Инва. № подл.	Подп. и дата
Инва. № дубл.	Взам. инв. №
Подп. и дата	
Инва. № подл.	

Ли	Изм.	№ докум.	Подп.	Дата

9323/2020-2020-ТО

Лист

87



Рисунок 52. Волховский район Ленинградской области, ст. Мурманские Ворота. Шурф 4, контрольный прокоп материка. Вид на юг



Рисунок 53. Волховский район Ленинградской области, ст. Мурманские Ворота. Шурф 4. Рекультивация. Вид на север

Инва. № подл.	Подп. и дата
Инва. № дубл.	Взам. инв. №
Подп. и дата	
Инва. № подл.	

Ли	Изм.	№ докум.	Подп.	Дата

9323/2020-2020-ТО

Лист

88



Рисунок 54. Волховский район Ленинградской области, ст. Мурманские Ворота. Шурф 5. Общий вид до начала работ. Вид на север



Рисунок 55. Волховский район Ленинградской области, ст. Мурманские Ворота. Шурф 5. Общий вид. Вид на север

Ивл. № подл	Подп. и дата	Ивл. № дубл.	Взам. ивл. №	Подп. и дата

Ли	Изм.	№ докум.	Подп.	Дата

9323/2020-2020-ТО

Лист

89



Рисунок 56. Волховский район Ленинградской области, ст. Мурманские Ворота. Шурф 5. Материковая поверхность. Вид на север



Рисунок 57. Волховский район Ленинградской области, ст. Мурманские Ворота. Шурф 5. Северная стенка. Вид на север

Ив. № подл.	Подп. и дата
Ив. № дубл.	Взам. инв. №
Подп. и дата	
Ив. № подл.	

Ли	Изм.	№ докум.	Подп.	Дата

9323/2020-2020-ТО

Лист

90



Рисунок 58. Волховский район Ленинградской области, ст. Мурманские Ворота. Шурф 5. Восточная стенка. Вид на восток



Рисунок 59. Волховский район Ленинградской области, ст. Мурманские Ворота. Шурф 5. Южная стенка. Вид на юг

Ив. № подл.	Подп. и дата
Ив. № дубл.	Взам. инв. №
Подп. и дата	
Ив. № подл.	

Ли	Изм.	№ докум.	Подп.	Дата

9323/2020-2020-ТО

Лист

91



Рисунок 60. Волховский район Ленинградской области, ст. Мурманские Ворота. Шурф 5. Западная стенка. Вид на запад



Рисунок 61. Волховский район Ленинградской области, ст. Мурманские Ворота. Шурф 5. Рекультивация. Вид на север

Ив. № подл.	Подп. и дата
Ив. № дубл.	Взам. инв. №
Ив. № подл.	Подп. и дата
Ив. № подл.	Подп. и дата

Ли	Изм.	№ докум.	Подп.	Дата
----	------	----------	-------	------



Рисунок 62. Волховский район Ленинградской области, ст. Мурманские Ворота. Шурф 6. Общий вид до начала работ. Вид на север



Рисунок 63. Волховский район Ленинградской области, ст. Мурманские Ворота. Шурф 6. Общий вид. Вид на север

Инва. № подп	Подп. и дата
Инва. № дубл.	Взам. инв. №
Инва. № дубл.	Подп. и дата

Ли	Изм.	№ докум.	Подп.	Дата
----	------	----------	-------	------

9323/2020-2020-ТО



Рисунок 64. Волховский район Ленинградской области, ст. Мурманские Ворота. Шурф 6. Материковая поверхность. Вид на север



Рисунок 65. Волховский район Ленинградской области, ст. Мурманские Ворота. Шурф 6. Северная стенка. Вид на север

Ивл. № подл.	Подп. и дата
Ивл. № дубл.	Взам. ивл. №
Подп. и дата	
Ивл. № подл.	

Ли	Изм.	№ докум.	Подп.	Дата

9323/2020-2020-ТО

Лист

94




Рисунок 66. Волховский район Ленинградской области, ст. Мурманские Ворота. Шурф 6. Восточная стенка. Вид на восток



Рисунок 67. Волховский район Ленинградской области, ст. Мурманские Ворота. Шурф 6. Южная стенка. Вид на юг

Инва. № подл.	Подп. и дата
Инва. № дубл.	Взам. инв. №
Подп. и дата	
Инва. № подл.	

Ли	Изм.	№ докум.	Подп.	Дата

9323/2020-2020-ТО

Лист

95



Рисунок 68. Волховский район Ленинградской области, ст. Мурманские Ворота. Шурф 6. Западная стенка. Вид на запад



Рисунок 69. Волховский район Ленинградской области, ст. Мурманские Ворота. Шурф 6, контрольный прокоп материка. Вид на юг

Инва. № подл.	Подп. и дата
Инва. № дубл.	Взам. инв. №
Подп. и дата	
Инва. № подл.	

Ли	Изм.	№ докум.	Подп.	Дата

9323/2020-2020-ТО

Лист

96



Рисунок 70. Волховский район Ленинградской области, ст. Мурманские Ворота. Шурф 6.
Рекультивация. Вид на север



Рисунок 71. Волховский район Ленинградской области, ст. Мурманские Ворота. Шурф 7.
Общий вид до начала работ. Вид на север

Ив. № подл.	Подп. и дата
Ив. № дубл.	Взам. инв. №
Ив. № инв.	Подп. и дата
Ив. № инв.	Подп. и дата
Ив. № инв.	Подп. и дата
Ив. № инв.	Подп. и дата
Ив. № инв.	Подп. и дата
Ив. № инв.	Подп. и дата
Ив. № инв.	Подп. и дата
Ив. № инв.	Подп. и дата

Ли	Изм.	№ докум.	Подп.	Дата
----	------	----------	-------	------

9323/2020-2020-ТО

Лист

97



Рисунок 72. Волховский район Ленинградской области, ст. Мурманские Ворота. Шурф 7.
Общий вид. Вид на север



Рисунок 73. Волховский район Ленинградской области, ст. Мурманские Ворота. Шурф 7.
Материковая поверхность. Вид на север

Инва. № подл.	Подп. и дата
Инва. № дубл.	Взам. инв. №
Подп. и дата	
Инва. № подл.	

Ли	Изм.	№ докум.	Подп.	Дата

9323/2020-2020-ТО

Лист

98



Рисунок 74. Волховский район Ленинградской области, ст. Мурманские Ворота. Шурф 7. Северная стенка. Вид на север



Рисунок 75. Волховский район Ленинградской области, ст. Мурманские Ворота. Шурф 7. Восточная стенка. Вид на восток

Инва. № подл.	Подп. и дата
Инва. № дубл.	Взам. инв. №
Подп. и дата	
Инва. № подл.	

Ли	Изм.	№ докум.	Подп.	Дата

9323/2020-2020-ТО

Лист

99



Рисунок 76. Волховский район Ленинградской области, ст. Мурманские Ворота. Шурф 7.
Южная стенка. Вид на юг



Рисунок 77. Волховский район Ленинградской области, ст. Мурманские Ворота. Шурф 7.
Западная стенка. Вид на запад

Подп. и дата
Взам. инв. №
Инв. № дубл.
Подп. и дата
Инв. № подл.

Ли	Изм.	№ докум.	Подп.	Дата
----	------	----------	-------	------

9323/2020-2020-ТО

Лист

100



Рисунок 78. Волховский район Ленинградской области, ст. Мурманские Ворота. Шурф 7.
Рекультивация. Вид на север



Рисунок 79. Волховский район Ленинградской области, ст. Мурманские Ворота. Шурф 8.
Общий вид до начала работ. Вид на север

Инва. № подл.	Подп. и дата
Инва. № дубл.	Взам. инв. №
Подп. и дата	
Инва. № подл.	

Ли	Изм.	№ докум.	Подп.	Дата

9323/2020-2020-ТО

Лист

101



Рисунок 80. Волховский район Ленинградской области, ст. Мурманские Ворота. Шурф 8.
Общий вид. Вид на север



Рисунок 81. Волховский район Ленинградской области, ст. Мурманские Ворота. Шурф 8.
Материковая поверхность. Вид на север

Ив. № подл.	Подп. и дата
Ив. № дубл.	Взам. инв. №
Ив. № инв.	Подп. и дата
Ив. № инв.	Подп. и дата

Ли	Изм.	№ докум.	Подп.	Дата

9323/2020-2020-ТО

Лист

102



Рисунок 82. Волховский район Ленинградской области, ст. Мурманские Ворота. Шурф 8.
Северная стенка. Вид на север



Рисунок 83. Волховский район Ленинградской области, ст. Мурманские Ворота. Шурф 8.
Восточная стенка. Вид на восток

Ив. № подл.	Подп. и дата
Ив. № дубл.	Взам. инв. №
Подп. и дата	
Ив. № подл.	

Ли	Изм.	№ докум.	Подп.	Дата

9323/2020-2020-ТО

Лист

103



Рисунок 84. Волховский район Ленинградской области, ст. Мурманские Ворота. Шурф 8.
Южная стенка. Вид на юг



Рисунок 85. Волховский район Ленинградской области, ст. Мурманские Ворота. Шурф 8.
Западная стенка. Вид на запад.

Инва. № подл.	Подп. и дата
Инва. № дубл.	Взам. инв. №
Подп. и дата	
Инва. № подл.	

Ли	Изм.	№ докум.	Подп.	Дата

9323/2020-2020-ТО

Лист

104



Рисунок 86. Волховский район Ленинградской области, ст. Мурманские Ворота. Шурф 8, контрольный прокоп материка. Вид на юг



Рисунок 87. Волховский район Ленинградской области, ст. Мурманские Ворота. Шурф 8. Рекультивация. Вид на север

Инва. № подл.	Подп. и дата
Инва. № дубл.	Взам. инв. №
Подп. и дата	
Инва. № подл.	Подп. и дата

Ли	Изм.	№ докум.	Подп.	Дата

9323/2020-2020-ТО

Лист

105



Рисунок 88. Волховский район Ленинградской области, ст. Мурманские Ворота. Шурф 9.
Общий вид до начала работ. Вид на север



Рисунок 89. Волховский район Ленинградской области, ст. Мурманские Ворота. Шурф 9.
Общий вид. Вид на север

Инва. № подл.	Подп. и дата
Инва. № дубл.	Взам. инв. №
Подп. и дата	Подп. и дата

Ли	Изм.	№ докум.	Подп.	Дата
----	------	----------	-------	------

9323/2020-2020-ТО

Лист

106



Рисунок 90. Волховский район Ленинградской области, ст. Мурманские Ворота. Шурф 9. Материковая поверхность. Вид на север



Рисунок 91. Волховский район Ленинградской области, ст. Мурманские Ворота. Шурф 9. Северная стенка. Вид на север

Инва. № подл.	Подп. и дата
Инва. № дубл.	Взам. инв. №
Подп. и дата	

Ли	Изм.	№ докум.	Подп.	Дата
----	------	----------	-------	------



Рисунок 92. Волховский район Ленинградской области, ст. Мурманские Ворота. Шурф 9.
Восточная стенка. Вид на восток



Рисунок 93. Волховский район Ленинградской области, ст. Мурманские Ворота. Шурф 9.
Южная стенка. Вид на юг

Инва. № подл.	Подп. и дата
Инва. № дубл.	Взам. инв. №
Подп. и дата	
Инва. № подл.	

Ли	Изм.	№ докум.	Подп.	Дата

9323/2020-2020-ТО

Лист

108



Рисунок 94. Волховский район Ленинградской области, ст. Мурманские Ворота. Шурф 9.
Западная стенка. Вид на запад



Рисунок 95. Волховский район Ленинградской области, ст. Мурманские Ворота. Шурф 9.
Рекультивация. Вид на север

Инва. № подл.	Подп. и дата
Инва. № дубл.	Взам. инв. №
Инва. № подл.	Подп. и дата
Инва. № подл.	Подп. и дата

Ли	Изм.	№ докум.	Подп.	Дата

9323/2020-2020-ТО

Лист

109



Рисунок 96. Волховский район Ленинградской области, ст. Мурманские Ворота. Шурф 10.
Общий вид до начала работ. Вид на север



Рисунок 97. Волховский район Ленинградской области, ст. Мурманские Ворота. Шурф 10.
Общий вид. Вид на север

Ивл. № подл	Подп. и дата
Ивл. № дубл.	Взам. ивл. №
Подп. и дата	Подп. и дата

Ли	Изм.	№ докум.	Подп.	Дата
----	------	----------	-------	------

9323/2020-2020-ТО

Лист

110



Рисунок 98. Волховский район Ленинградской области, ст. Мурманские Ворота. Шурф 10. Материковая поверхность. Вид на север



Рисунок 99. Волховский район Ленинградской области, ст. Мурманские Ворота. Шурф 10. Северная стенка. Вид на север

Инва. № подл.	Подп. и дата
Инва. № дубл.	Взам. инв. №
Подп. и дата	

Ли	Изм.	№ докум.	Подп.	Дата
----	------	----------	-------	------

9323/2020-2020-ТО

Лист

111



Рисунок 100. Волховский район Ленинградской области, ст. Мурманские Ворота. Шурф 10. Восточная стенка. Вид на восток



Рисунок 101. Волховский район Ленинградской области, ст. Мурманские Ворота. Шурф 10. Южная стенка. Вид на юг

Инва. № подл.	Подп. и дата
Инва. № дубл.	Взам. инв. №
Подп. и дата	
Инва. № подл.	

Ли	Изм.	№ докум.	Подп.	Дата

9323/2020-2020-ТО

Лист

112



Рисунок 102. Волховский район Ленинградской области, ст. Мурманские Ворота. Шурф 10. Западная стенка. Вид на запад



Рисунок 103. Волховский район Ленинградской области, ст. Мурманские Ворота. Шурф 10. Рекультивация. Вид на север

Инва. № подл.	Подп. и дата
Инва. № дубл.	Взам. инв. №
Подп. и дата	
Инва. № подл.	

Ли	Изм.	№ докум.	Подп.	Дата

9323/2020-2020-ТО

Лист

113



Рисунок 104. Волховский район Ленинградской области, ст. Мурманские Ворота. Шурф 11.
Общий вид до начала работ. Вид на север



Рисунок 105. Волховский район Ленинградской области, ст. Мурманские Ворота. Шурф 11.
Общий вид. Вид на север

Ивл. № подл	Подп. и дата
Ивл. № дубл.	Взам. ивл. №
Подп. и дата	
Ивл. № подл	

Ли	Изм.	№ докум.	Подп.	Дата

9323/2020-2020-ТО

Лист

114

153



Рисунок 106. Волховский район Ленинградской области, ст. Мурманские Ворота. Шурф 11. Материковая поверхность. Вид на север



Рисунок 107. Волховский район Ленинградской области, ст. Мурманские Ворота. Шурф 11. Северная стенка. Вид на север

Инва. № подл.	Подп. и дата
Инва. № дубл.	Взам. инв. №
Инва. № подл.	Подп. и дата
Инва. № подл.	Подп. и дата

Ли	Изм.	№ докум.	Подп.	Дата

9323/2020-2020-ТО



Рисунок 108. Волховский район Ленинградской области, ст. Мурманские Ворота. Шурф 11. Восточная стенка. Вид на восток



Рисунок 109. Волховский район Ленинградской области, ст. Мурманские Ворота. Шурф 11. Южная стенка. Вид на юг

Ивл. № подл.	Подп. и дата
Ивл. № дубл.	Взам. инв. №
Подп. и дата	
Ивл. № подл.	

Ли	Изм.	№ докум.	Подп.	Дата

9323/2020-2020-ТО

Лист

116



Рисунок 110. Волховский район Ленинградской области, ст. Мурманские Ворота. Шурф 11.
Западная стенка. Вид на запад



Рисунок 111. Волховский район Ленинградской области, ст. Мурманские Ворота. Шурф 11.
Рекультивация. Вид на север

Инва. № подл.	Подп. и дата
Инва. № дубл.	Взам. инв. №
Подп. и дата	

Ли	Изм.	№ докум.	Подп.	Дата
----	------	----------	-------	------

9323/2020-2020-ТО

Лист

117



Рисунок 112. Волховский район Ленинградской области, ст. Мурманские Ворота. Шурф 12.
Общий вид до начала работ. Вид на север



Рисунок 113. Волховский район Ленинградской области, ст. Мурманские Ворота. Шурф 12.
Общий вид. Вид на север

Ив. № подл.	Подп. и дата
Ив. № дубл.	Взам. инв. №
Ив. № инв.	Подп. и дата
Ив. № инв.	Подп. и дата

Ли	Изм.	№ докум.	Подп.	Дата
----	------	----------	-------	------

9323/2020-2020-ТО

Лист

118



Рисунок 114. Волховский район Ленинградской области, ст. Мурманские Ворота. Шурф 12. Материковая поверхность. Вид на север



Рисунок 115. Волховский район Ленинградской области, ст. Мурманские Ворота. Шурф 12. Северная стенка. Вид на север

Ив. № подл.	Подп. и дата
Ив. № дубл.	Взам. инв. №
Подп. и дата	
Ив. № подл.	

Ли	Изм.	№ докум.	Подп.	Дата

9323/2020-2020-ТО

Лист

119



Рисунок 116. Волховский район Ленинградской области, ст. Мурманские Ворота. Шурф 12.
Восточная стенка. Вид на восток



Рисунок 117. Волховский район Ленинградской области, ст. Мурманские Ворота. Шурф 12.
Южная стенка. Вид на юг

Инва. № подл.	Подп. и дата
Инва. № дубл.	Взам. инв. №
Подп. и дата	
Инва. № подл.	

Ли	Изм.	№ докум.	Подп.	Дата

9323/2020-2020-ТО

Лист

120



Рисунок 118. Волховский район Ленинградской области, ст. Мурманские Ворота. Шурф 12.
Западная стенка. Вид на запад



Рисунок 119. Волховский район Ленинградской области, ст. Мурманские Ворота. Шурф 12.
Рекультивация. Вид на север

Инва. № подл.	Подп. и дата
Инва. № дубл.	Взам. инв. №
Подп. и дата	
Инва. № подл.	

Ли	Изм.	№ докум.	Подп.	Дата

9323/2020-2020-ТО

Лист

121



Рисунок 120. Волховский район Ленинградской области, ст. Мурманские Ворота. Шурф 13.
Общий вид до начала работ. Вид на север



Рисунок 121. Волховский район Ленинградской области, ст. Мурманские Ворота. Шурф 13.
Общий вид. Вид на север

Ив. № подл.	Подп. и дата
Ив. № дубл.	Взам. инв. №
Подп. и дата	Подп. и дата

Ли	Изм.	№ докум.	Подп.	Дата
----	------	----------	-------	------

9323/2020-2020-ТО

Лист

122



Рисунок 122. Волховский район Ленинградской области, ст. Мурманские Ворота. Шурф 13.
Материковая поверхность. Вид на север



Рисунок 123. Волховский район Ленинградской области, ст. Мурманские Ворота. Шурф 13.
Северная стенка. Вид на север

Ивл. № подл.	Подп. и дата
Ивл. № дубл.	Взам. ивл. №
Подп. и дата	
Ивл. № подл.	

Ли	Изм.	№ докум.	Подп.	Дата

9323/2020-2020-ТО

Лист

123



Рисунок 124. Волховский район Ленинградской области, ст. Мурманские Ворота. Шурф 13.
Восточная стенка. Вид на восток



Рисунок 125. Волховский район Ленинградской области, ст. Мурманские Ворота. Шурф 13.
Южная стенка. Вид на юг

Инва. № подл.	Подп. и дата
Инва. № дубл.	Взам. инв. №
Подп. и дата	
Инва. № подл.	

Ли	Изм.	№ докум.	Подп.	Дата

9323/2020-2020-ТО

Лист

124



Рисунок 126. Волховский район Ленинградской области, ст. Мурманские Ворота. Шурф 13.
Западная стенка. Вид на запад



Рисунок 127. Волховский район Ленинградской области, ст. Мурманские Ворота. Шурф 13.
Рекультивация. Вид на север

Ив. № подл.	Подп. и дата
Ив. № дубл.	Взам. инв. №
Подп. и дата	
Ив. № подл.	

Ли	Изм.	№ докум.	Подп.	Дата

9323/2020-2020-ТО

Лист

125



Рисунок 128. Волховский район Ленинградской области, ст. Мурманские Ворота. Шурф 14.
Общий вид до начала работ. Вид на юг



Рисунок 129. Волховский район Ленинградской области, ст. Мурманские Ворота. Шурф 14.
Общий вид. Вид на юг

Инва. № подл.	Подп. и дата
Инва. № дубл.	Взам. инв. №
Подп. и дата	
Инва. № подл.	

Ли	Изм.	№ докум.	Подп.	Дата

9323/2020-2020-ТО

Лист

126



Рисунок 130. Волховский район Ленинградской области, ст. Мурманские Ворота. Шурф 14. Материковая поверхность. Вид на юг



Рисунок 131. Волховский район Ленинградской области, ст. Мурманские Ворота. Шурф 14. Северная стенка. Вид на север

Инва. № подл.	Подп. и дата
Инва. № дубл.	Взам. инв. №
Подп. и дата	
Инва. № подл.	

Ли	Изм.	№ докум.	Подп.	Дата

9323/2020-2020-ТО

Лист

127



Рисунок 132. Волховский район Ленинградской области, ст. Мурманские Ворота. Шурф 14.
Восточная стенка. Вид на восток




Рисунок 133. Волховский район Ленинградской области, ст. Мурманские Ворота. Шурф 14.
Южная стенка. Вид на юг

Инва. № подл.	Подп. и дата
Инва. № дубл.	Взам. инв. №
Подп. и дата	

Ли	Изм.	№ докум.	Подп.	Дата
----	------	----------	-------	------

9323/2020-2020-ТО

Лист

128



Рисунок 134. Волховский район Ленинградской области, ст. Мурманские Ворота. Шурф 14.
Западная стенка. Вид на запад



Рисунок 135. Волховский район Ленинградской области, ст. Мурманские Ворота. Шурф 14.
Рекультивация. Вид на юг

Инва. № подп	Подп. и дата
Инва. № дубл.	Взам. инв. №
Подп. и дата	Подп. и дата

Ли	Изм.	№ докум.	Подп.	Дата
----	------	----------	-------	------

9323/2020-2020-ТО

Лист

129

ПРИЛОЖЕНИЕ А КОПИЯ ПИСЬМА КОМИТЕТА ПО КУЛЬТУРЕ ЛЕНИНГРАДСКОЙ ОБЛАСТИ



ПРАВИТЕЛЬСТВО
ЛЕНИНГРАДСКОЙ ОБЛАСТИ
КОМИТЕТ ПО КУЛЬТУРЕ
ЛЕНИНГРАДСКОЙ ОБЛАСТИ

ул. Смольного, д. 3, Санкт-Петербург, 191311
Тел./факс: (812) 611-45-00
E-mail: kult_lo@lenreg.ru



Главному инженеру
АО «ЛЕНГИПРОТРАНС»

А.Е. Тимошину

Московский пр., д. 143,
Санкт-Петербург, 196105

На Ваше обращение исх. от 30.04.2019 № 301450/3996ТА/1 (вх. № 01-10-3135/2019 от 20.05.2019) о предоставлении сведений о наличии/отсутствии объектов культурного наследия на участке, отведенном под проектирование и строительство объекта: «Мурманск – Петрозаводск, строительство вторых железнодорожных путей общего пользования. Станция Мурманские ворота Октябрьской ж.д.», по адресу: Ленинградская область, Волховский район, г. Волхов, сообщаем следующее.

На рассматриваемой территории объекты культурного наследия, включенные в единый государственный реестр объектов культурного наследия (памятников истории и культуры) народов Российской Федерации и выявленные объекты культурного наследия, включенные в Перечень выявленных объектов культурного наследия, расположенных на территории Ленинградской области, отсутствуют.

Сведениями об отсутствии на указанном участке объектов археологического наследия и объектов, обладающих признаками объекта археологического наследия, Комитет не располагает.

Согласно ст. 28 Федерального закона от 25 июня 2002 года № 73-ФЗ «Об объектах культурного наследия (памятниках истории и культуры) народов Российской Федерации» (далее – Федеральный закон № 73-ФЗ) в целях определения наличия или отсутствия объектов археологического наследия либо объектов, обладающих признаками объекта археологического наследия, на земельных участках, землях лесного фонда или в границах водных объектов или их частей, подлежащих воздействию земляных, строительных, мелиоративных, хозяйственных работ, указанных в ст. 30 Федерального закона № 73-ФЗ работ по использованию лесов и иных работ, в случае, если указанные земельные участки, земли лесного фонда, водные объекты, их части расположены в границах территорий, утвержденных в соответствии с пп. 34.2 п. 1 ст. 9 Федерального закона № 73-ФЗ проводится государственная историко-культурная экспертиза.

Историко-культурная экспертиза проводится до начала работ по сохранению объекта культурного наследия, землеустроительных, земляных, строительных, мелиоративных, хозяйственных и иных работ, осуществление которых может

оказывать прямое или косвенное воздействие на объект культурного наследия, включенный в реестр, выявленный объект культурного наследия либо объект, обладающий признаками объекта культурного наследия, и (или) до утверждения градостроительных регламентов.

В соответствии с п. 56 ст. 26 Федерального закона от 03 августа 2018 года № 342-ФЗ «О внесении изменений в градостроительный кодекс Российской Федерации и отдельные законодательные акты Российской Федерации» (далее – Федеральный закон № 342-ФЗ) до утверждения в соответствии с пп. 34.2 п. 1 ст. 9 Федерального закона № 73-ФЗ границ территорий, в отношении которых у федеральных органов государственной власти, органов государственной власти субъектов Российской Федерации и органов местного самоуправления, уполномоченных в области сохранения, использования, популяризации и государственной охраны объектов культурного наследия, имеются основания предполагать наличие на таких территориях объектов археологического наследия либо объектов, обладающих признаками объекта археологического наследия, государственная историко-культурная экспертиза проводится в соответствии с абзацем девятым ст. 28, абзацем третьим ст. 30, п. 3 ст. 31 Федерального закона № 73-ФЗ (в редакции, действовавшей до дня официального опубликования Федерального закона № 342-ФЗ).

Учитывая изложенное, Заказчику до проведения земляных, строительных и иных работ в соответствии со ст. 5.1, 28, 30, 31, 32, 36, 45.1 Федерального закона № 73-ФЗ, п. 56 ст. 26 Федерального закона № 342-ФЗ необходимо:

- обеспечить проведение и финансирование государственной историко-культурной экспертизы земельного участка, подлежащего воздействию земляных, строительных, хозяйственных и иных работ, путем археологической разведки, в порядке, установленном ст. 45.1 Федерального закона № 73-ФЗ;

- предоставить в Комитет документацию, подготовленную на основе археологических полевых работ, содержащую результаты исследований, в соответствии с которыми определяется наличие или отсутствие объектов археологического наследия и объектов, обладающих признаками объекта археологического наследия, на земельном участке, подлежащем воздействию земляных, строительных, хозяйственных и иных работ, а также заключение государственной историко-культурной экспертизы указанной документации (либо земельного участка).

В случае обнаружения в границе земельного участка, подлежащего воздействию земляных, строительных, хозяйственных и иных работ, объектов археологического наследия и (или) объектов, обладающих признаками объекта археологического наследия, и после принятия Комитетом решения о включении данного объекта в перечень выявленных объектов культурного наследия:

- разработать в составе проектной документации раздел об обеспечении сохранности выявленного объекта культурного наследия или о проведении спасательных археологических полевых работ или проект обеспечения сохранности выявленного объекта культурного наследия либо план проведения спасательных археологических полевых работ, включающих оценку воздействия проводимых работ на выявленный объект культурного наследия (далее – документация или раздел документации, обосновывающий меры по обеспечению сохранности выявленного объекта культурного наследия);

- получить по документации или разделу документации, обосновывающей меры по обеспечению сохранности выявленного объекта культурного наследия, заключение государственной историко-культурной экспертизы и представить его совместно с указанной документацией в Комитет на согласование;

- обеспечить реализацию согласованной Комитетом документации, обосновывающей меры по обеспечению сохранности выявленного объекта культурного наследия.

Порядок организации, проведения и рассмотрения заключения государственной историко-культурной экспертизы определен Положением о государственной историко-культурной экспертизе, утвержденным Постановлением Правительства Российской Федерации от 15.07.2009 № 569. Со списком аттестованных экспертов можно ознакомиться на официальном сайте Министерства культуры Российской Федерации: mkrf.ru.

Рассматриваемая территория находится вне зон охраны/защитных зон объектов культурного наследия.

Председатель комитета по культуре



Е.В. Чайковский

ПРИЛОЖЕНИЕ Б КОПИЯ ОТКРЫТОГО ЛИСТА



Министерство культуры Российской Федерации

ОТКРЫТЫЙ ЛИСТ

№ 2643-2019

Настоящий открытый лист выдан:

Городилову Андрею Юрьевичу

паспорт 4004 № 969319
(серия номер паспорта)

на право проведения археологических полевых работ
в Волосовском, Волховском, Гатчинском, Кировском, Ломоносовском, Лужском, Приозерском, Тихвинском, Тосненском районах и Сосновоборском городском округе Ленинградской области.

На основании открытого листа

Городилов Андрей Юрьевич
(Ф.И.О.)

имеет право производить следующие археологические полевые работы:
археологические разведки с осуществлением локальных земляных работ на указанной территории в целях выявления объектов археологического наследия, уточнения сведений о них и планирования мероприятий по обеспечению их сохранности.

Передовое право на проведение археологических полевых работ по данному открытому листу другому лицу запрещается.

Срок действия открытого листа: с 30 октября 2019 г. по 24 октября 2020 г.

Дата принятия решения о предоставлении открытого листа: 30 октября 2019 г.



Заместитель Министра
(должность)

(подпись) **С.Г.Обрывалин**
(Ф.И.О.)

Дата 30 октября 2019 г. М.П.

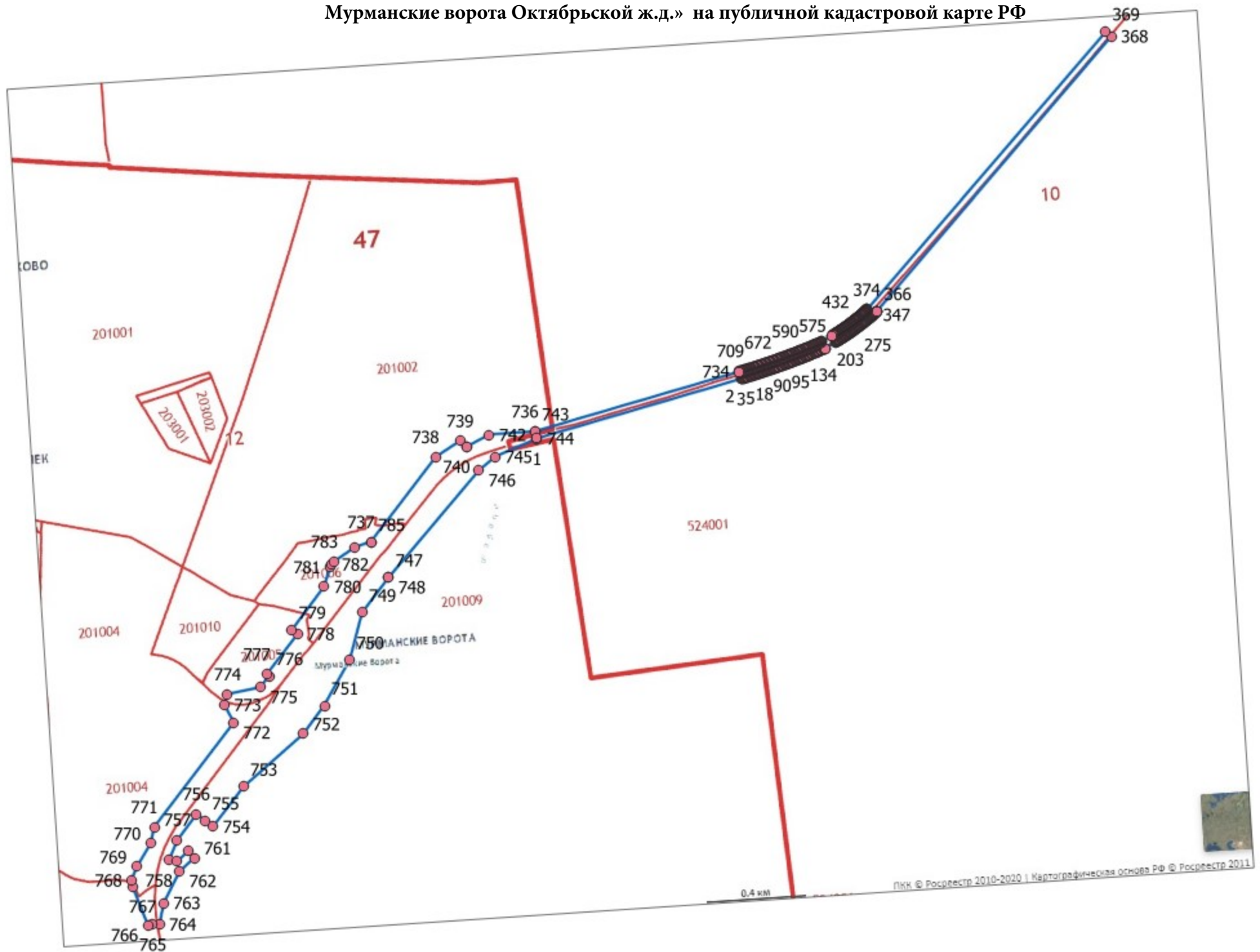
018652

Приложение 4

**Схема расположения земельного участка на кадастровой карте
территории**



Схема расположения объекта: «Волховстрой – Петрозаводск, строительство вторых железнодорожных путей общего пользования. Станция Мурманские ворота Октябрьской ж.д.» на публичной кадастровой карте РФ



№п/п	E	N	МСК-47 зона 2	
1	2331314.638	437894.4397	50	2332535 438195.2
2	2332414.374	438163.7197	51	2332537 438196
3	2332414.374	438163.7197	52	2332540 438196.7
4	2332416.944	438164.3499	53	2332542 438197.4
5	2332419.513	438164.9818	54	2332545 438198.1
6	2332422.082	438165.6155	55	2332547 438198.8
7	2332424.65	438166.251	56	2332550 438199.5
8	2332427.218	438166.8882	57	2332552 438200.3
9	2332429.785	438167.5272	58	2332555 438201
10	2332432.352	438168.168	59	2332558 438201.7
11	2332434.919	438168.8105	60	2332560 438202.4
12	2332437.485	438169.4548	61	2332563 438203.2
13	2332440.051	438170.1009	62	2332565 438203.9
14	2332442.616	438170.7487	63	2332568 438204.6
15	2332445.181	438171.3983	64	2332570 438205.4
16	2332447.745	438172.0496	65	2332573 438206.1
17	2332450.309	438172.7027	66	2332575 438206.9
18	2332452.873	438173.3576	67	2332578 438207.6
19	2332455.436	438174.0142	68	2332580 438208.3
20	2332457.998	438174.6726	69	2332583 438209.1
21	2332460.56	438175.3328	70	2332586 438209.8
22	2332463.122	438175.9947	71	2332588 438210.6
23	2332465.683	438176.6584	72	2332591 438211.3
24	2332468.244	438177.3238	73	2332593 438212.1
25	2332470.804	438177.991	74	2332596 438212.8
26	2332473.364	438178.66	75	2332598 438213.6
27	2332475.923	438179.3307	76	2332601 438214.3
28	2332478.482	438180.0031	77	2332603 438215.1
29	2332481.04	438180.6774	78	2332606 438215.9
30	2332483.598	438181.3534	79	2332608 438216.6
31	2332486.156	438182.0311	80	2332611 438217.4
32	2332488.713	438182.7106	81	2332613 438218.2
33	2332491.27	438183.3919	82	2332616 438218.9
34	2332493.826	438184.0749	83	2332618 438219.7
35	2332496.381	438184.7597	84	2332621 438220.5
36	2332498.936	438185.4463	85	2332624 438221.2
37	2332501.491	438186.1346	86	2332626 438222
38	2332504.045	438186.8246	87	2332629 438222.8
39	2332506.599	438187.5164	88	2332631 438223.6
40	2332509.152	438188.21	89	2332634 438224.3
41	2332511.705	438188.9053	90	2332636 438225.1
42	2332514.257	438189.6024	91	2332639 438225.9
43	2332516.809	438190.3012	92	2332641 438226.7
44	2332519.36	438191.0018	93	2332644 438227.5
45	2332521.911	438191.7041	94	2332646 438228.3
46	2332524.462	438192.4082	95	2332649 438229
47	2332527.012	438193.1141	96	2332651 438229.8
48	2332529.561	438193.8217	97	2332654 438230.6
49	2332532.11	438194.531	98	2332656 438231.4

99	2332658.908	438232.2253	149	2332784	438274.3
100	2332661.43	438233.0236	150	2332787	438275.1
101	2332663.952	438233.8236	151	2332789	438276
102	2332666.474	438234.6253	152	2332792	438276.9
103	2332668.995	438235.4288	153	2332794	438277.8
104	2332671.515	438236.234	154	2332797	438278.7
105	2332674.035	438237.0409	155	2332799	438279.6
106	2332676.554	438237.8496	156	2332802	438280.5
107	2332679.072	438238.66	157	2332804	438281.4
108	2332681.59	438239.4721	158	2332807	438282.3
109	2332684.108	438240.286	159	2332809	438283.2
110	2332686.625	438241.1016	160	2332812	438284.1
111	2332689.141	438241.9189	161	2332814	438285
112	2332691.657	438242.7379	162	2332817	438285.9
113	2332694.172	438243.5587	163	2332819	438286.8
114	2332696.687	438244.3812	164	2332822	438287.7
115	2332699.201	438245.2055	165	2332824	438288.6
116	2332701.715	438246.0314	166	2332827	438289.5
117	2332704.228	438246.8591	167	2332829	438290.4
118	2332706.74	438247.6885	168	2332832	438291.4
119	2332709.252	438248.5197	169	2332834	438292.3
120	2332711.763	438249.3526	170	2332837	438293.2
121	2332714.274	438250.1872	171	2332839	438294.1
122	2332716.784	438251.0235	172	2332842	438295
123	2332719.293	438251.8615	173	2332844	438296
124	2332721.802	438252.7013	174	2332846	438296.9
125	2332724.311	438253.5428	175	2332849	438297.8
126	2332726.819	438254.386	176	2332851	438298.7
127	2332729.326	438255.231	177	2332854	438299.7
128	2332731.832	438256.0777	178	2332856	438300.6
129	2332734.338	438256.9261	179	2332859	438301.5
130	2332736.844	438257.7762	180	2332861	438302.5
131	2332739.349	438258.628	181	2332864	438303.4
132	2332741.853	438259.4816	182	2332866	438304.3
133	2332744.357	438260.3369	183	2332869	438305.3
134	2332746.86	438261.1939	184	2332869	438305.3
135	2332749.363	438262.0526	185	2332927	438336.7
136	2332751.865	438262.913	186	2332927	438336.7
137	2332754.366	438263.7752	187	2332929	438337.4
138	2332756.867	438264.6391	188	2332930	438338.2
139	2332759.367	438265.5047	189	2332931	438338.9
140	2332761.866	438266.372	190	2332933	438339.7
141	2332764.365	438267.2411	191	2332934	438340.4
142	2332766.864	438268.1118	192	2332935	438341.1
143	2332769.362	438268.9843	193	2332937	438341.9
144	2332771.859	438269.8585	194	2332938	438342.6
145	2332774.355	438270.7344	195	2332939	438343.4
146	2332776.851	438271.612	196	2332941	438344.1
147	2332779.347	438272.4914	197	2332942	438344.9
148	2332781.841	438273.3724	198	2332943	438345.6

199	2332944.581	438346.4028	249	2333010	438385.8
200	2332945.904	438347.1588	250	2333011	438386.6
201	2332947.227	438347.9162	251	2333012	438387.5
202	2332948.549	438348.6749	252	2333014	438388.3
203	2332949.87	438349.4349	253	2333015	438389.1
204	2332951.191	438350.1963	254	2333016	438389.9
205	2332952.511	438350.959	255	2333017	438390.8
206	2332953.83	438351.723	256	2333019	438391.6
207	2332955.148	438352.4883	257	2333020	438392.4
208	2332956.466	438353.255	258	2333021	438393.3
209	2332957.782	438354.023	259	2333023	438394.1
210	2332959.098	438354.7923	260	2333024	438394.9
211	2332960.413	438355.563	261	2333025	438395.8
212	2332961.728	438356.3349	262	2333026	438396.6
213	2332963.042	438357.1082	263	2333028	438397.4
214	2332964.354	438357.8828	264	2333029	438398.3
215	2332965.666	438358.6588	265	2333030	438399.1
216	2332966.978	438359.436	266	2333032	438400
217	2332968.288	438360.2146	267	2333033	438400.8
218	2332969.598	438360.9945	268	2333034	438401.7
219	2332970.907	438361.7757	269	2333035	438402.5
220	2332972.215	438362.5582	270	2333037	438403.3
221	2332973.522	438363.3421	271	2333038	438404.2
222	2332974.829	438364.1272	272	2333039	438405
223	2332976.135	438364.9137	273	2333040	438405.9
224	2332977.44	438365.7015	274	2333042	438406.7
225	2332978.744	438366.4906	275	2333043	438407.6
226	2332980.047	438367.281	276	2333044	438408.5
227	2332981.35	438368.0727	277	2333045	438409.3
228	2332982.652	438368.8657	278	2333047	438410.2
229	2332983.953	438369.6601	279	2333048	438411
230	2332985.253	438370.4557	280	2333049	438411.9
231	2332986.552	438371.2527	281	2333050	438412.8
232	2332987.851	438372.0509	282	2333052	438413.6
233	2332989.149	438372.8505	283	2333053	438414.5
234	2332990.446	438373.6514	284	2333054	438415.3
235	2332991.742	438374.4536	285	2333055	438416.2
236	2332993.037	438375.257	286	2333057	438417.1
237	2332994.332	438376.0618	287	2333058	438417.9
238	2332995.626	438376.8679	288	2333059	438418.8
239	2332996.918	438377.6753	289	2333061	438419.7
240	2332998.211	438378.484	290	2333062	438420.6
241	2332999.502	438379.294	291	2333063	438421.4
242	2333000.792	438380.1053	292	2333064	438422.3
243	2333002.082	438380.9179	293	2333065	438423.2
244	2333003.371	438381.7318	294	2333067	438424.1
245	2333004.659	438382.5469	295	2333068	438424.9
246	2333005.946	438383.3634	296	2333069	438425.8
247	2333007.233	438384.1812	297	2333070	438426.7
248	2333008.518	438385.0003	298	2333072	438427.6

299	2333072.96	438428.469	349	2333134	438474.2
300	2333074.201	438429.3541	350	2333135	438475.2
301	2333075.441	438430.2406	351	2333136	438476.1
302	2333076.681	438431.1283	352	2333137	438477.1
303	2333077.919	438432.0172	353	2333139	438478
304	2333079.156	438432.9074	354	2333140	438479
305	2333080.393	438433.7988	355	2333141	438479.9
306	2333081.628	438434.6915	356	2333142	438480.9
307	2333082.863	438435.5854	357	2333143	438481.8
308	2333084.097	438436.4805	358	2333145	438482.8
309	2333085.33	438437.3769	359	2333146	438483.8
310	2333086.562	438438.2746	360	2333147	438484.7
311	2333087.793	438439.1734	361	2333148	438485.7
312	2333089.023	438440.0735	362	2333149	438486.6
313	2333090.252	438440.9749	363	2333151	438487.6
314	2333091.481	438441.8775	364	2333152	438488.6
315	2333092.708	438442.7813	365	2333153	438489.5
316	2333093.935	438443.6864	366	2333154	438490.5
317	2333095.16	438444.5926	367	2333154	438490.5
318	2333096.385	438445.5002	368	2334464	439894.3
319	2333097.609	438446.4089	369	2334434	439921.7
320	2333098.832	438447.3189	370	2333100	438502.7
321	2333100.054	438448.2301	371	2333100	438502.7
322	2333101.275	438449.1426	372	2333099	438501.9
323	2333102.495	438450.0562	373	2333099	438501
324	2333103.714	438450.9711	374	2333098	438500.2
325	2333104.933	438451.8873	375	2333097	438499.4
326	2333106.15	438452.8046	376	2333096	438498.5
327	2333107.367	438453.7232	377	2333095	438497.7
328	2333108.582	438454.643	378	2333094	438496.9
329	2333109.797	438455.564	379	2333093	438496
330	2333111.01	438456.4863	380	2333092	438495.2
331	2333112.223	438457.4097	381	2333091	438494.4
332	2333113.435	438458.3344	382	2333090	438493.6
333	2333114.646	438459.2603	383	2333089	438492.8
334	2333115.856	438460.1874	384	2333088	438491.9
335	2333117.065	438461.1158	385	2333087	438491.1
336	2333118.273	438462.0453	386	2333086	438490.3
337	2333119.48	438462.9761	387	2333085	438489.5
338	2333120.686	438463.9081	388	2333084	438488.7
339	2333121.892	438464.8413	389	2333083	438487.8
340	2333123.096	438465.7757	390	2333082	438487
341	2333124.299	438466.7113	391	2333081	438486.2
342	2333125.502	438467.6482	392	2333080	438485.4
343	2333126.703	438468.5862	393	2333079	438484.6
344	2333127.904	438469.5255	394	2333078	438483.8
345	2333129.104	438470.4659	395	2333077	438483
346	2333130.302	438471.4076	396	2333076	438482.2
347	2333131.5	438472.3505	397	2333075	438481.4
348	2333132.697	438473.2946	398	2333073	438480.6

399	2333072.476	438479.7472	449	2333021	438441.1
400	2333071.462	438478.9446	450	2333020	438440.3
401	2333070.447	438478.1431	451	2333019	438439.6
402	2333069.431	438477.3428	452	2333017	438438.9
403	2333068.414	438476.5437	453	2333016	438438.1
404	2333067.396	438475.7458	454	2333015	438437.4
405	2333066.377	438474.9491	455	2333014	438436.7
406	2333065.358	438474.1535	456	2333013	438435.9
407	2333064.337	438473.3592	457	2333012	438435.2
408	2333063.315	438472.5661	458	2333011	438434.5
409	2333062.293	438471.7741	459	2333010	438433.7
410	2333061.269	438470.9834	460	2333009	438433
411	2333060.245	438470.1938	461	2333008	438432.3
412	2333059.22	438469.4054	462	2333007	438431.5
413	2333058.193	438468.6183	463	2333006	438430.8
414	2333057.166	438467.8323	464	2333005	438430.1
415	2333056.138	438467.0476	465	2333004	438429.4
416	2333055.109	438466.264	466	2333003	438428.6
417	2333054.079	438465.4817	467	2333001	438427.9
418	2333053.049	438464.7005	468	2333000	438427.2
419	2333052.017	438463.9206	469	2332999	438426.5
420	2333050.984	438463.1418	470	2332998	438425.8
421	2333049.951	438462.3643	471	2332997	438425
422	2333048.916	438461.588	472	2332996	438424.3
423	2333047.881	438460.8128	473	2332995	438423.6
424	2333046.845	438460.0389	474	2332994	438422.9
425	2333045.808	438459.2663	475	2332993	438422.2
426	2333044.77	438458.4948	476	2332992	438421.5
427	2333043.731	438457.7245	477	2332991	438420.8
428	2333042.691	438456.9555	478	2332990	438420.1
429	2333041.65	438456.1876	479	2332988	438419.4
430	2333040.608	438455.421	480	2332987	438418.7
431	2333039.566	438454.6556	481	2332986	438418
432	2333038.522	438453.8914	482	2332985	438417.3
433	2333037.478	438453.1285	483	2332984	438416.6
434	2333036.433	438452.3667	484	2332983	438415.9
435	2333035.387	438451.6062	485	2332982	438415.2
436	2333034.34	438450.8469	486	2332981	438414.5
437	2333033.292	438450.0888	487	2332980	438413.8
438	2333032.243	438449.332	488	2332979	438413.1
439	2333031.193	438448.5764	489	2332978	438412.4
440	2333030.143	438447.822	490	2332977	438411.7
441	2333029.091	438447.0688	491	2332975	438411
442	2333028.039	438446.3169	492	2332974	438410.3
443	2333026.986	438445.5662	493	2332973	438409.6
444	2333025.932	438444.8167	494	2332972	438408.9
445	2333024.877	438444.0684	495	2332971	438408.2
446	2333023.821	438443.3214	496	2332970	438407.6
447	2333022.765	438442.5757	497	2332969	438406.9
448	2333021.707	438441.8311	498	2332968	438406.2

499	2332966.652	438405.521	549	2332911	438373.2
500	2332965.551	438404.842	550	2332910	438372.6
501	2332964.449	438404.1644	551	2332908	438371.9
502	2332963.347	438403.488	552	2332908	438371.9
503	2332962.244	438402.8129	553	2332852	438341.8
504	2332961.14	438402.1392	554	2332852	438341.8
505	2332960.035	438401.4667	555	2332850	438340.8
506	2332958.93	438400.7955	556	2332847	438339.9
507	2332957.823	438400.1255	557	2332845	438339
508	2332956.716	438399.4569	558	2332842	438338.1
509	2332955.608	438398.7896	559	2332840	438337.1
510	2332954.5	438398.1236	560	2332838	438336.2
511	2332953.39	438397.4588	561	2332835	438335.3
512	2332952.28	438396.7954	562	2332833	438334.4
513	2332951.169	438396.1333	563	2332830	438333.5
514	2332950.057	438395.4724	564	2332828	438332.6
515	2332948.945	438394.8129	565	2332825	438331.7
516	2332947.831	438394.1546	566	2332823	438330.8
517	2332946.717	438393.4977	567	2332820	438329.9
518	2332945.602	438392.8421	568	2332818	438329
519	2332944.487	438392.1877	569	2332816	438328.1
520	2332943.371	438391.5347	570	2332813	438327.2
521	2332942.253	438390.883	571	2332811	438326.3
522	2332941.135	438390.2326	572	2332808	438325.4
523	2332940.017	438389.5834	573	2332806	438324.5
524	2332938.897	438388.9356	574	2332803	438323.6
525	2332937.777	438388.2891	575	2332801	438322.7
526	2332936.656	438387.644	576	2332798	438321.8
527	2332935.535	438387.0001	577	2332796	438320.9
528	2332934.412	438386.3575	578	2332794	438320
529	2332933.289	438385.7163	579	2332791	438319.1
530	2332932.165	438385.0763	580	2332789	438318.3
531	2332931.04	438384.4377	581	2332786	438317.4
532	2332929.915	438383.8004	582	2332784	438316.5
533	2332928.789	438383.1644	583	2332781	438315.6
534	2332927.662	438382.5297	584	2332779	438314.7
535	2332926.534	438381.8964	585	2332776	438313.9
536	2332925.406	438381.2643	586	2332774	438313
537	2332924.277	438380.6336	587	2332771	438312.1
538	2332923.147	438380.0042	588	2332769	438311.3
539	2332922.016	438379.3761	589	2332767	438310.4
540	2332920.885	438378.7494	590	2332764	438309.5
541	2332919.753	438378.1239	591	2332762	438308.7
542	2332918.62	438377.4998	592	2332759	438307.8
543	2332917.487	438376.877	593	2332757	438306.9
544	2332916.352	438376.2555	594	2332754	438306.1
545	2332915.217	438375.6354	595	2332752	438305.2
546	2332914.082	438375.0166	596	2332749	438304.4
547	2332912.945	438374.3991	597	2332747	438303.5
548	2332911.808	438373.783	598	2332744	438302.7

599	2332741.972	438301.8131	649	2332618	438261.4
600	2332739.511	438300.9641	650	2332616	438260.7
601	2332737.048	438300.1168	651	2332613	438259.9
602	2332734.585	438299.2712	652	2332611	438259.1
603	2332732.122	438298.4272	653	2332608	438258.4
604	2332729.658	438297.585	654	2332606	438257.6
605	2332727.193	438296.7444	655	2332603	438256.9
606	2332724.728	438295.9055	656	2332601	438256.1
607	2332722.262	438295.0683	657	2332598	438255.4
608	2332719.796	438294.2327	658	2332596	438254.6
609	2332717.329	438293.3989	659	2332593	438253.9
610	2332714.862	438292.5667	660	2332591	438253.1
611	2332712.394	438291.7363	661	2332588	438252.4
612	2332709.925	438290.9075	662	2332586	438251.6
613	2332707.456	438290.0804	663	2332583	438250.9
614	2332704.986	438289.255	664	2332581	438250.1
615	2332702.516	438288.4313	665	2332578	438249.4
616	2332700.045	438287.6092	666	2332576	438248.7
617	2332697.574	438286.7889	667	2332573	438247.9
618	2332695.102	438285.9703	668	2332571	438247.2
619	2332692.629	438285.1533	669	2332568	438246.5
620	2332690.156	438284.338	670	2332566	438245.7
621	2332687.682	438283.5245	671	2332563	438245
622	2332685.208	438282.7126	672	2332561	438244.3
623	2332682.733	438281.9024	673	2332558	438243.6
624	2332680.258	438281.0939	674	2332556	438242.8
625	2332677.782	438280.2871	675	2332553	438242.1
626	2332675.306	438279.482	676	2332551	438241.4
627	2332672.829	438278.6786	677	2332548	438240.7
628	2332670.351	438277.8768	678	2332546	438240
629	2332667.873	438277.0768	679	2332543	438239.2
630	2332665.395	438276.2785	680	2332541	438238.5
631	2332662.916	438275.4818	681	2332538	438237.8
632	2332660.436	438274.6869	682	2332536	438237.1
633	2332657.956	438273.8936	683	2332533	438236.4
634	2332655.475	438273.1021	684	2332531	438235.7
635	2332652.994	438272.3122	685	2332528	438235
636	2332650.512	438271.5241	686	2332526	438234.3
637	2332648.029	438270.7376	687	2332523	438233.6
638	2332645.546	438269.9528	688	2332521	438232.9
639	2332643.063	438269.1698	689	2332518	438232.2
640	2332640.579	438268.3884	690	2332516	438231.5
641	2332638.094	438267.6087	691	2332513	438230.8
642	2332635.609	438266.8308	692	2332511	438230.1
643	2332633.124	438266.0545	693	2332508	438229.4
644	2332630.637	438265.2799	694	2332506	438228.7
645	2332628.151	438264.507	695	2332503	438228
646	2332625.664	438263.7359	696	2332501	438227.4
647	2332623.176	438262.9664	697	2332498	438226.7
648	2332620.688	438262.1986	698	2332496	438226

699	2332493.117	438225.3062	749	2330342	437013.1
700	2332490.603	438224.6274	750	2330266	436763.9
701	2332488.089	438223.9503	751	2330120	436527.9
702	2332485.574	438223.2749	752	2330000	436383.3
703	2332483.059	438222.6012	753	2329670	436116.4
704	2332480.543	438221.9292	754	2329500	435911.4
705	2332478.027	438221.259	755	2329458	435945.8
706	2332475.51	438220.5905	756	2329414	435982.8
707	2332472.993	438219.9237	757	2329306	435850.6
708	2332470.475	438219.2586	758	2329257	435743.2
709	2332467.957	438218.5953	759	2329299	435735.7
710	2332465.438	438217.9336	760	2329361	435787.2
711	2332462.919	438217.2737	761	2329392	435750.3
712	2332460.4	438216.6155	762	2329310	435682.4
713	2332457.88	438215.9591	763	2329218	435518.1
714	2332455.36	438215.3043	764	2329190	435405.4
715	2332452.839	438214.6513	765	2329155	435406.5
716	2332450.318	438214	766	2329129	435403
717	2332447.796	438213.3505	767	2329056	435613.8
718	2332445.274	438212.7026	768	2329054	435645.9
719	2332442.751	438212.0565	769	2329082	435716.9
720	2332440.228	438211.4121	770	2329163	435838
721	2332437.705	438210.7694	771	2329187	435923.2
722	2332435.181	438210.1285	772	2329633	436458.2
723	2332432.657	438209.4893	773	2329589	436555.6
724	2332430.132	438208.8518	774	2329608	436611.3
725	2332427.607	438208.216	775	2329786	436640.9
726	2332425.081	438207.582	776	2329833	436698
727	2332422.555	438206.9497	777	2329822	436707.6
728	2332420.028	438206.3191	778	2329995	436915.3
729	2332417.501	438205.6902	779	2329965	436938.5
730	2332414.974	438205.0631	780	2330148	437159
731	2332412.446	438204.4377	781	2330184	437261.6
732	2332409.918	438203.814	782	2330195	437276.3
733	2332407.389	438203.1921	783	2330209	437290.4
734	2332404.86	438202.5719	784	2330319	437362.4
735	2332404.86	438202.5719	785	2330407	437385.8
736	2331305.904	437933.4673			
737	2330407.208	437385.7511			
738	2330770.956	437821.6563			
739	2330904.655	437901.0532			
740	2330938.529	437869.5526			
741	2330938.529	437869.5526			
742	2331062.079	437926.4293			
743	2331305.904	437933.4673			
744	2331315.073	437896.064			
745	2331088.872	437808.9914			
746	2330997.313	437740.291			
747	2330492.391	437193.278			
748	2330492.391	437193.278			

Приложение 5

**Копия письма АО «Ленгипротранс» № 301409/8283ТА от
25.08.2020 г. с обоснованием отсутствия градостроительного
плана земельного участка**

ЛЕНГИПРОТРАНС

25.08. 2020 № 301409/ 82837А
 на № _____ от _____
 № дог. 9323/05

Заместителю директора
 ФГБУН «Институт истории
 материальной культуры»
 Российской академии наук

Н. Ф. Соловьевой

[О проведении археологического
 обследования по ст. Мурманские ворота]

Уважаемая Наталья Федоровна!

В целях проведения научно-исследовательского археологического обследования территории объекта Волховстрой – Петрозаводск, строительство вторых железнодорожных путей общего пользования. Станция Мурманские ворота Октябрьской ж.д.», расположенной в Мурманской области, сообщаем следующее:

1. Объект Волховстрой – Петрозаводск, строительство вторых железнодорожных путей общего пользования. Станция Мурманские ворота Октябрьской ж.д.» является линейным объектом (п. 10.1 ст. 1 «Градостроительный кодекс Российской Федерации» от 29.12.2004 №190-ФЗ);
2. В соответствии с ч. 5, п. 3 ст. 41 Градостроительного кодекса Российской Федерации для линейных объектов подготовка документации по планировке территории в целях размещения объекта капитального строительства является обязательной (за исключением случая, если размещение линейного объекта планируется осуществлять на землях или земельных участках, находящихся в государственной или муниципальной собственности, и для размещения такого линейного объекта не требуются предоставление земельных участков, находящихся в государственной или муниципальной собственности, и установление сервитутов). В соответствии с п. 4 ст. 41 Градостроительного кодекса Российской Федерации видами документации по планировке территории являются проект планировки территории и проект межевания территории, градостроительный план земельного участка не является документацией по планировке территории и не разрабатывается.

Главный инженер

А. Е. Тимошин

Исп.: Григорьев К.В.
 Тел.: +7 (812) 200-1520 доб. 6205

ОТПРАВЛЕНО
 ПО ЭЛ. ПОЧТЕ



АО «Ленгипротранс»
 Московский пр., 143, СПб, Россия, 196105
 Тел.: (812) 200-1520
 Факс: (812) 327-1520
 e-mail: 1520@lgt.ru www.lgt.ru

Приложение 6

**Копии Выписок из Единого государственного реестра
недвижимости об объектах недвижимости**

Выписка из Единого государственного реестра недвижимости об объекте недвижимости

Сведения о характеристиках объекта недвижимости

На основании запроса от 18.09.2020 г., поступившего на рассмотрение 19.09.2020 г., сообщаем, что согласно записям Единого государственного реестра недвижимости:

Земельный участок			
(вид объекта недвижимости)			
Лист № ___ Раздела 1	Всего листов раздела 1 : ___	Всего разделов: ___	Всего листов выписки: ___
19.09.2020 № 99/2020/348851421			
Кадастровый номер:		47:12:0201005:1	

Номер кадастрового квартала:	47:12:0201005
Дата присвоения кадастрового номера:	22.05.2002
Ранее присвоенный государственный учетный номер:	данные отсутствуют
Адрес:	Ленинградская область, г.Волхов, ул. Островского, дом 6
Площадь:	2750 кв. м
Кадастровая стоимость, руб.:	2543310
Кадастровые номера расположенных в пределах земельного участка объектов недвижимости:	47:12:0000000:4871, 47:12:0000000:4906
Кадастровые номера объектов недвижимости, из которых образован объект недвижимости:	данные отсутствуют
Кадастровые номера образованных объектов недвижимости:	данные отсутствуют
Сведения о включении объекта недвижимости в состав предприятия как имущественного комплекса:	

Государственный регистратор		ФГИС ЕГРН
полное наименование должности	подпись	инициалы, фамилия

М.П.

Выписка из Единого государственного реестра недвижимости об объекте недвижимости
Сведения о характеристиках объекта недвижимости

Земельный участок			
(вид объекта недвижимости)			
Лист № ___ Раздела 1	Всего листов раздела 1 : ___	Всего разделов: ___	Всего листов выписки: ___
19.09.2020 № 99/2020/348851421			
Кадастровый номер:		47:12:0201005:1	

Категория земель:	Земли населённых пунктов
Виды разрешенного использования:	под объекты народного образования
Сведения о кадастровом инженеру:	данные отсутствуют
Сведения о лесах, водных объектах и об иных природных объектах, расположенных в пределах земельного участка:	данные отсутствуют
Сведения о том, что земельный участок полностью или частично расположен в границах зоны с особыми условиями использования территории или территории объекта культурного наследия	данные отсутствуют
Сведения о том, что земельный участок расположен в границах особой экономической зоны, территории опережающего социально-экономического развития, зоны территориального развития в Российской Федерации, игровой зоны:	данные отсутствуют
Сведения о том, что земельный участок расположен в границах особо охраняемой природной территории, охотничьих угодий, лесничеств, лесопарков:	данные отсутствуют
Сведения о результатах проведения государственного земельного надзора:	данные отсутствуют
Сведения о расположении земельного участка в границах территории, в отношении которой утвержден проект межевания территории:	данные отсутствуют

Государственный регистратор		ФГИС ЕГРН
полное наименование должности	подпись	инициалы, фамилия

М.П.

Выписка из Единого государственного реестра недвижимости об объекте недвижимости
Сведения о характеристиках объекта недвижимости

Земельный участок			
(вид объекта недвижимости)			
Лист № ___ Раздела 1	Всего листов раздела 1 : ___	Всего разделов: ___	Всего листов выписки: ___
19.09.2020 № 99/2020/348851421			
Кадастровый номер:		47:12:0201005:1	

Условный номер земельного участка:	данные отсутствуют
Сведения о принятии акта и (или) заключении договора, предусматривающих предоставление в соответствии с земельным законодательством исполнительным органом государственной власти или органом местного самоуправления находящегося в государственной или муниципальной собственности земельного участка для строительства наемного дома социального использования или наемного дома коммерческого использования:	данные отсутствуют
Сведения о том, что земельный участок или земельные участки образованы на основании решения об изъятии земельного участка и (или) расположенного на нем объекта недвижимости для государственных или муниципальных нужд:	данные отсутствуют
Сведения о том, что земельный участок образован из земель или земельного участка, государственная собственность на которые не разграничена:	данные отсутствуют
Сведения о наличии земельного спора о местоположении границ земельных участков:	данные отсутствуют
Статус записи об объекте недвижимости:	Сведения об объекте недвижимости имеют статус "актуальные, ранее учтенные"
Особые отметки:	Граница земельного участка не установлена в соответствии с требованиями земельного законодательства. Сведения о видах разрешенного использования имеют статус «Актуальные незасвидетельствованные». Право (ограничение права, обременение объекта недвижимости) зарегистрировано на данный объект недвижимости с видами разрешенного использования «Для иных видов жилой застройки». Сведения необходимые для заполнения раздела 3.1 отсутствуют.
Получатель выписки:	Кононович Екатерина Юрьевна

Государственный регистратор		ФГИС ЕГРН
полное наименование должности	подпись	инициалы, фамилия

М.П.

Выписка из Единого государственного реестра недвижимости об объекте недвижимости
 188
 Сведения о зарегистрированных правах

Земельный участок		
(вид объекта недвижимости)		
Лист № __ Раздела <u>2</u>	Всего листов раздела <u>2</u> : __	Всего разделов: __
Всего листов выписки: __		
19.09.2020 № 99/2020/348851421		
Кадастровый номер:		47:12:0201005:1
1. Правообладатель (правообладатели):	1.1.	Муниципальное бюджетное учреждение дополнительного образования "Дворец детского (юношеского) творчества Волховского муниципального района", ИНН: 4702000376
2. Вид, номер и дата государственной регистрации права:	2.1.	Постоянное (бессрочное) пользование, № 47-47-10/023/2012-175 от 21.05.2012
3. Ограничение прав и обременение объекта недвижимости:	не зарегистрировано	
1. Правообладатель (правообладатели):	1.2.	Муниципальное образование город Волхов Волховского муниципального района Ленинградской области
2. Вид, номер и дата государственной регистрации права:	2.2.	Собственность, № 47-47-10/017/2013-278 от 07.05.2013
3. Ограничение прав и обременение объекта недвижимости:	не зарегистрировано	
Государственный регистратор		ФГИС ЕГРН
полное наименование должности	подпись	инициалы, фамилия

М.П.

Земельный участок			
(вид объект 189 недвижимости)			
Лист № <u> </u> Раздела 2	Всего листов раздела 2 : <u> </u>	Всего разделов: <u> </u>	Всего листов выписки: <u> </u>
19.09.2020 № 99/2020/348851421			
Кадастровый номер:		47:12:0201005:1	

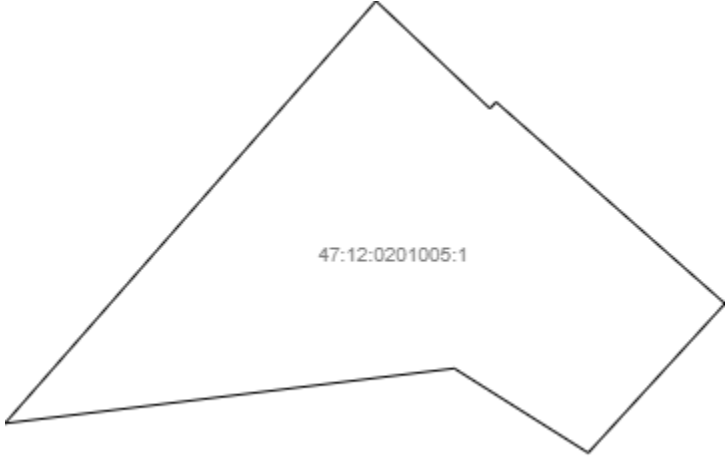
1.	Правообладатель (правообладатели):	1.3.	данные о правообладателе отсутствуют
2.	Вид, номер и дата государственной регистрации права:	2.3.	не зарегистрировано
3.	Ограничение прав и обременение объекта недвижимости:		
	3.3.1.	вид:	Прочие ограничения (обременения)
		дата государственной регистрации:	21.05.2012
		номер государственной регистрации:	47-47-10/023/2012-175
		срок, на который установлено ограничение прав и обременение объекта недвижимости:	
		лицо, в пользу которого установлено ограничение прав и обременение объекта недвижимости:	
	основание государственной регистрации:	Кадастровый паспорт земельного участка (Выписка из государственного кадастра недвижимости) №47/201/11-8214 от 22.02.2011, Федеральное государственное учреждение "Земельная кадастровая палата" по Ленинградской области Межрайонный отдел №2	
4.	Договоры участия в долевом строительстве:	не зарегистрировано	
5.	Заявленные в судебном порядке права требования:	данные отсутствуют	
6.	Сведения о возражении в отношении зарегистрированного права:	данные отсутствуют	
7.	Сведения о наличии решения об изъятии объекта недвижимости для государственных и муниципальных нужд:	данные отсутствуют	
8.	Сведения о невозможности государственной регистрации без личного участия правообладателя или его законного представителя:		
9.	Правопритязания и сведения о наличии поступивших, но не рассмотренных заявлений о проведении государственной регистрации права (перехода, прекращения права), ограничения права или обременения объекта недвижимости, сделки в отношении объекта недвижимости:	данные отсутствуют	
10.	Сведения об осуществлении государственной регистрации сделки, права, ограничения права без необходимого в силу закона согласия третьего лица, органа:	данные отсутствуют	
11.	Сведения о невозможности государственной регистрации перехода, прекращения, ограничения права на земельный участок из земель сельскохозяйственного назначения:		

Государственный регистратор		ФГИС ЕГРН
полное наименование должности	подпись	инициалы, фамилия

М.П.

Выписка из Единого государственного реестра недвижимости об объекте недвижимости
Описание местоположения земельного участка

Земельный участок			
(вид объекта недвижимости)			
Лист № ___ Раздела 3	Всего листов раздела 3 : ___	Всего разделов: ___	Всего листов выписки: ___
19.09.2020 № 99/2020/348851421			
Кадастровый номер:		47:12:0201005:1	

План (чертеж, схема) земельного участка			
			
Масштаб 1: данные отсутствуют	Условные обозначения:		

Государственный регистратор		ФГИС ЕГРН
полное наименование должности	подпись	инициалы, фамилия

М.П.

Выписка из Единого государственного реестра недвижимости об объекте недвижимости
101
Описание местоположения земельного участка

Земельный участок			
(вид объекта недвижимости)			
Лист № __ Раздела 3.2	Всего листов раздела 3.2 : __	Всего разделов: __	Всего листов выписки: __
19.09.2020 № 99/2020/348851421			
Кадастровый номер:		47:12:0201005:1	

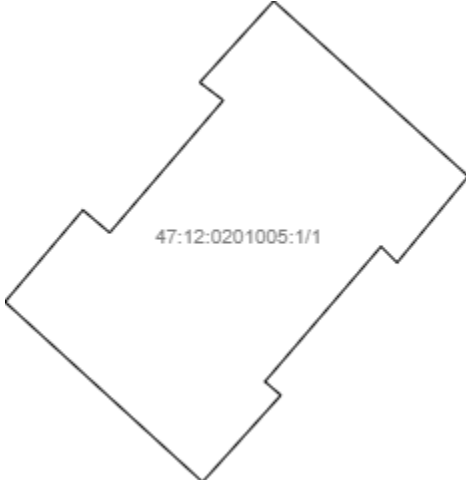
Сведения о характерных точках границы земельного участка				
Система координат: МСК 47 зона 2				
Зона №				
Номер точки	Координаты		Описание закрепления на местности	Средняя квадратическая погрешность определения координат характерных точек границ земельного участка, м
	X	Y		
1	2	3	4	5
1	436688.98	2329803.43	данные отсутствуют	данные отсутствуют
2	436745.63	2329853.3	данные отсутствуют	данные отсутствуют
3	436731.2	2329868.61	данные отсутствуют	данные отсутствуют
4	436732.08	2329869.44	данные отсутствуют	данные отсутствуют
5	436705.04	2329900.2	данные отсутствуют	данные отсутствуют
6	436685.02	2329881.82	данные отсутствуют	данные отсутствуют
7	436696.35	2329863.82	данные отсутствуют	данные отсутствуют

Государственный регистратор		ФГИС ЕГРН
полное наименование должности	подпись	инициалы, фамилия

М.П.

Выписка из Единого государственного реестра недвижимости об объекте недвижимости
Сведения о частях земельного участка

Земельный участок			
(вид объекта недвижимости)			
Лист № __ Раздела 4	Всего листов раздела 4 : __	Всего разделов: __	Всего листов выписки: __
19.09.2020 № 99/2020/348851421			
Кадастровый номер:		47:12:0201005:1	

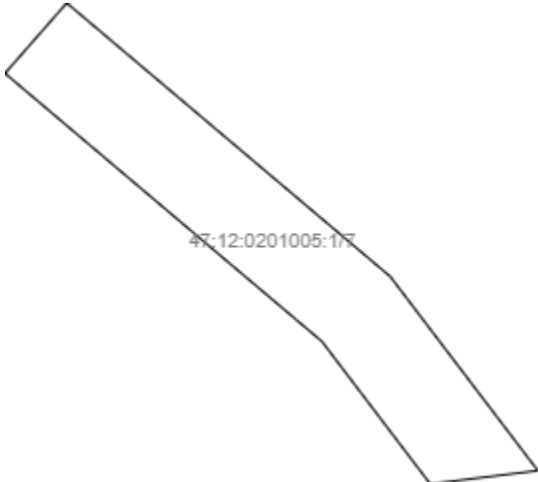
План (чертеж, схема) части земельного участка		Учетный номер части: 47:12:0201005:1/1	
			
Масштаб 1: данные отсутствуют	Условные обозначения:		

Государственный регистратор		ФГИС ЕГРН
полное наименование должности	подпись	инициалы, фамилия

М.П.

Выписка из Единого государственного реестра недвижимости об объекте недвижимости
Сведения о частях земельного участка

Земельный участок			
(вид объекта недвижимости)			
Лист № __ Раздела 4	Всего листов раздела 4 : __	Всего разделов: __	Всего листов выписки: __
19.09.2020 № 99/2020/348851421			
Кадастровый номер:		47:12:0201005:1	

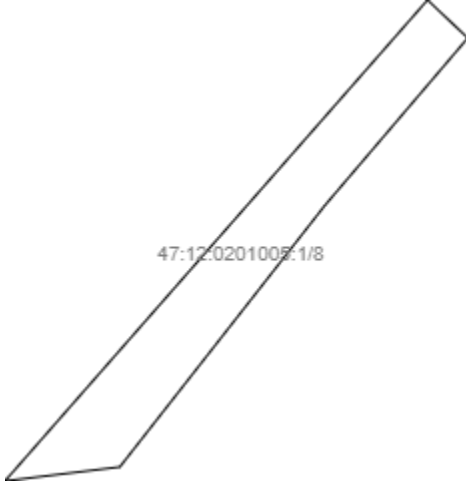
План (чертеж, схема) части земельного участка	Учетный номер части: 47:12:0201005:1/7
	
Масштаб 1: данные отсутствуют	Условные обозначения:

Государственный регистратор		ФГИС ЕГРН
полное наименование должности	подпись	инициалы, фамилия

М.П.

Выписка из Единого государственного реестра недвижимости об объекте недвижимости
Сведения о частях земельного участка

Земельный участок			
(вид объекта недвижимости)			
Лист № __ Раздела 4	Всего листов раздела 4 : __	Всего разделов: __	Всего листов выписки: __
19.09.2020 № 99/2020/348851421			
Кадастровый номер:		47:12:0201005:1	

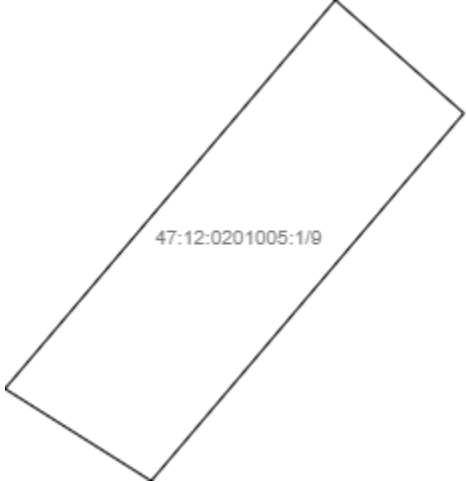
План (чертеж, схема) части земельного участка	Учетный номер части: 47:12:0201005:1/8
	
Масштаб 1: данные отсутствуют	Условные обозначения:

Государственный регистратор		ФГИС ЕГРН
полное наименование должности	подпись	инициалы, фамилия

М.П.

Выписка из Единого государственного реестра недвижимости об объекте недвижимости
Сведения о частях земельного участка

Земельный участок			
(вид объекта недвижимости)			
Лист № __ Раздела 4	Всего листов раздела 4 : __	Всего разделов: __	Всего листов выписки: __
19.09.2020 № 99/2020/348851421			
Кадастровый номер:		47:12:0201005:1	


План (чертеж, схема) части земельного участка	Учетный номер части: 47:12:0201005:1/9
	
Масштаб 1: данные отсутствуют	Условные обозначения:

Государственный регистратор		ФГИС ЕГРН
полное наименование должности	подпись	инициалы, фамилия

М.П.

Выписка из Единого государственного реестра недвижимости об объекте недвижимости
Сведения о частях земельного участка

Земельный участок			
(вид объекта недвижимости)			
Лист № __ Раздела 4	Всего листов раздела 4 : __	Всего разделов: __	Всего листов выписки: __
19.09.2020 № 99/2020/348851421			
Кадастровый номер:		47:12:0201005:1	

План (чертеж, схема) части земельного участка	Учетный номер части: 47:12:0201005:1/10
	
Масштаб 1: данные отсутствуют	Условные обозначения:

Государственный регистратор		ФГИС ЕГРН
полное наименование должности	подпись	инициалы, фамилия

М.П.

Выписка из Единого государственного реестра недвижимости об объекте недвижимости
Сведения о частях земельного участка

Земельный участок			
(вид объекта недвижимости)			
Лист № ___ Раздела 4.1	Всего листов раздела 4.1 : ___	Всего разделов: ___	Всего листов выписки: ___
19.09.2020 № 99/2020/348851421			
Кадастровый номер:		47:12:0201005:1	

Учетный номер части	Площадь (м ²)	Содержание ограничения в использовании или ограничения права на объект недвижимости или обременения объекта недвижимости
1	2	3
1	429	Иные ограничения (обременения) прав, Временные. Дата истечения срока действия временного характера - 26.06.2015
2	438	Ограничения прав на земельный участок, предусмотренные статьями 56, 56.1 Земельного кодекса Российской Федерации, Постановление (решение) органа местного самоуправления о предоставлении земельного участка № 156 от 22.05.2002, Временные. Дата истечения срока действия временного характера - 26.06.2015
3	17.1	Ограничения прав на земельный участок, предусмотренные статьями 56, 56.1 Земельного кодекса Российской Федерации, Постановление (решение) органа местного самоуправления о предоставлении земельного участка № 156 от 22.05.2002, Временные. Дата истечения срока действия временного характера - 26.06.2015
4	102	Ограничения прав на земельный участок, предусмотренные статьями 56, 56.1 Земельного кодекса Российской Федерации, Постановление (решение) органа местного самоуправления о предоставлении земельного участка № 156 от 22.05.2002, Временные. Дата истечения срока действия временного характера - 26.06.2015
5	221	Ограничения прав на земельный участок, предусмотренные статьями 56, 56.1 Земельного кодекса Российской Федерации, Постановление (решение) органа местного самоуправления о предоставлении земельного участка № 156 от 22.05.2002, Временные. Дата истечения срока действия временного характера - 26.06.2015
6	159	Ограничения прав на земельный участок, предусмотренные статьями 56, 56.1 Земельного кодекса Российской Федерации, Постановление (решение) органа местного самоуправления о предоставлении земельного участка № 156 от 22.05.2002, Временные. Дата истечения срока действия временного характера - 26.06.2015
7	108	Ограничения прав на земельный участок, предусмотренные статьями 56, 56.1 Земельного кодекса Российской Федерации, 47.12.2.368, Справка о балансовой принадлежности № б/н от 15.08.2018
8	533	Ограничения прав на земельный участок, предусмотренные статьями 56, 56.1 Земельного кодекса Российской Федерации, 47.12.2.469, Выписка из реестра регионального имущества № б/н от 05.06.2019

Государственный регистратор		ФГИС ЕГРН
полное наименование должности	подпись	инициалы, фамилия

Выписка из Единого государственного реестра недвижимости об объекте недвижимости
Сведения о частях земельного участка

Земельный участок			
(вид объекта недвижимости)			
Лист № __ Раздела 4.1	Всего листов раздела 4.1 : __	Всего разделов: __	Всего листов выписки: __
19.09.2020 № 99/2020/348851421			
Кадастровый номер:		47:12:0201005:1	

Учетный номер части	Площадь (м ²)	Содержание ограничения в использовании или ограничения права на объект недвижимости или обременения объекта недвижимости
1	2	3
9	290	Ограничения прав на земельный участок, предусмотренные статьями 56, 56.1 Земельного кодекса Российской Федерации, 47.12.2.741, Выписка из реестра регионального имущества № б/н от 05.06.2019
10	30	Ограничения прав на земельный участок, предусмотренные статьей 56 Земельного кодекса Российской Федерации, 47.12.2.1012, Выписка из реестра регионального имущества № б/н от 10.06.2019

Государственный регистратор		ФГИС ЕГРН
полное наименование должности	подпись	инициалы, фамилия

М.П.

Выписка из Единого государственного реестра недвижимости об объекте недвижимости
Сведения о частях земельного участка

Земельный участок				
(вид объекта недвижимости)				
Лист № ___ Раздела 4.2		Всего листов раздела 4.2 : ___		Всего разделов: ___
19.09.2020 № 99/2020/348851421				
Кадастровый номер:			47:12:0201005:1	
Сведения о характерных точках границы части (частей) земельного участка				
Учетный номер части: 1				
Система координат: МСК 47 зона 2				
Зона №				
Номер точки	Координаты, м		Описание закрепления на местности	Средняя квадратическая погрешность определения координат характерных точек границы части земельного участка, м
	X	Y		
1	2	3	4	5
1	436688.98	2329803.43	данные отсутствуют	данные отсутствуют
2	436745.63	2329853.3	данные отсутствуют	данные отсутствуют
8	436711.8	2329832.41	данные отсутствуют	данные отсутствуют
9	436718.07	2329837.74	данные отсутствуют	данные отсутствуют
10	436716.52	2329839.57	данные отсутствуют	данные отсутствуют
11	436725.56	2329847.34	данные отсутствуют	данные отсутствуют
12	436726.78	2329845.73	данные отсутствуют	данные отсутствуют
13	436732.34	2329850.79	данные отсутствуют	данные отсутствуют
14	436720.37	2329864.1	данные отсутствуют	данные отсутствуют
15	436714.48	2329859.23	данные отсутствуют	данные отсутствуют
16	436715.58	2329858.13	данные отсутствуют	данные отсутствуют
17	436706.36	2329850.19	данные отсутствуют	данные отсутствуют
18	436705.43	2329851.28	данные отсутствуют	данные отсутствуют
19	436699.51	2329845.92	данные отсутствуют	данные отсутствуют
20	436714.09	2329825.54	данные отсутствуют	данные отсутствуют
21	436711.09	2329822.9	данные отсутствуют	данные отсутствуют
Государственный регистратор			ФГИС ЕГРН	
полное наименование должности			подпись	
			инициалы, фамилия	

М.П.

Выписка из Единого государственного реестра недвижимости об объекте недвижимости
Сведения о частях земельного участка

Земельный участок			
(вид объекта недвижимости)			
Лист № ____ Раздела 4.2	Всего листов раздела 4.2 : ____	Всего разделов: ____	Всего листов выписки: ____
19.09.2020 № 99/2020/348851421			
Кадастровый номер:		47:12:0201005:1	

Номер точки	Координаты, м		Описание закрепления на местности	Средняя квадратическая погрешность определения координат характерных точек границы части земельного участка, м
	X	Y		
1	2	3	4	5
22	436699.65	2329836.45	данные отсутствуют	0.1
23	436693.57	2329841.08	данные отсутствуют	данные отсутствуют
24	436694.14	2329845.68	данные отсутствуют	данные отсутствуют
25	436702.42	2329839.37	данные отсутствуют	0.1
26	436690.63	2329816.98	данные отсутствуют	данные отсутствуют
27	436721.43	2329841.18	данные отсутствуют	0.1
28	436741.15	2329858.05	данные отсутствуют	данные отсутствуют
29	436693.84	2329867.81	данные отсутствуют	данные отсутствуют
30	436688.46	2329876.36	данные отсутствуют	данные отсутствуют
31	436709.92	2329894.64	данные отсутствуют	данные отсутствуют
32	436716.53	2329887.13	данные отсутствуют	данные отсутствуют
33	436729.59	2329839.18	данные отсутствуют	данные отсутствуют
34	436724.43	2329834.64	данные отсутствуют	данные отсутствуют
35	436722.87	2329835.18	данные отсутствуют	0.1
36	436720.65	2329837.62	данные отсутствуют	0.1
37	436725.1	2329841.63	данные отсутствуют	0.1
38	436726.21	2329840.29	данные отсутствуют	0.1

Государственный регистратор		ФГИС ЕГРН
полное наименование должности	подпись	инициалы, фамилия

М.П.

Выписка из Единого государственного реестра недвижимости об объекте недвижимости
Сведения о частях земельного участка

Земельный участок				
(вид объекта недвижимости)				
Лист № ___ Раздела 4.2		Всего листов раздела 4.2 : ___		Всего разделов: ___
Всего листов выписки: ___				
19.09.2020 № 99/2020/348851421				
Кадастровый номер:			47:12:0201005:1	
Сведения о характерных точках границы части (частей) земельного участка				
Учетный номер части: 2				
Система координат: Зона №				
Номер точки	Координаты, м		Описание закрепления на местности	Средняя квадратическая погрешность определения координат характерных точек границы части земельного участка, м
	X	Y		
1	2	3	4	5
1	436688.98	2329803.43	данные отсутствуют	данные отсутствуют
2	436745.63	2329853.3	данные отсутствуют	данные отсутствуют
8	436711.8	2329832.41	данные отсутствуют	данные отсутствуют
9	436718.07	2329837.74	данные отсутствуют	данные отсутствуют
10	436716.52	2329839.57	данные отсутствуют	данные отсутствуют
11	436725.56	2329847.34	данные отсутствуют	данные отсутствуют
12	436726.78	2329845.73	данные отсутствуют	данные отсутствуют
13	436732.34	2329850.79	данные отсутствуют	данные отсутствуют
14	436720.37	2329864.1	данные отсутствуют	данные отсутствуют
15	436714.48	2329859.23	данные отсутствуют	данные отсутствуют
16	436715.58	2329858.13	данные отсутствуют	данные отсутствуют
17	436706.36	2329850.19	данные отсутствуют	данные отсутствуют
18	436705.43	2329851.28	данные отсутствуют	данные отсутствуют
19	436699.51	2329845.92	данные отсутствуют	данные отсутствуют
20	436714.09	2329825.54	данные отсутствуют	данные отсутствуют
21	436711.09	2329822.9	данные отсутствуют	данные отсутствуют
Государственный регистратор			ФГИС ЕГРН	
полное наименование должности			подпись	
			инициалы, фамилия	

М.П.

Выписка из Единого государственного реестра недвижимости об объекте недвижимости
Сведения о частях земельного участка

Земельный участок			
<small>(вид объекта недвижимости)</small>			
Лист № ___ Раздела 4.2	Всего листов раздела 4.2 : ___	Всего разделов: ___	Всего листов выписки: ___
19.09.2020 № 99/2020/348851421			
Кадастровый номер:		47:12:0201005:1	

Номер точки	Координаты, м		Описание закрепления на местности	Средняя квадратическая погрешность определения координат характерных точек границы части земельного участка, м
	X	Y		
1	2	3	4	5
22	436699.65	2329836.45	данные отсутствуют	0.1
23	436693.57	2329841.08	данные отсутствуют	данные отсутствуют
24	436694.14	2329845.68	данные отсутствуют	данные отсутствуют
25	436702.42	2329839.37	данные отсутствуют	0.1
26	436690.63	2329816.98	данные отсутствуют	данные отсутствуют
27	436721.43	2329841.18	данные отсутствуют	0.1
28	436741.15	2329858.05	данные отсутствуют	данные отсутствуют
29	436693.84	2329867.81	данные отсутствуют	данные отсутствуют
30	436688.46	2329876.36	данные отсутствуют	данные отсутствуют
31	436709.92	2329894.64	данные отсутствуют	данные отсутствуют
32	436716.53	2329887.13	данные отсутствуют	данные отсутствуют
33	436729.59	2329839.18	данные отсутствуют	данные отсутствуют
34	436724.43	2329834.64	данные отсутствуют	данные отсутствуют
35	436722.87	2329835.18	данные отсутствуют	0.1
36	436720.65	2329837.62	данные отсутствуют	0.1
37	436725.1	2329841.63	данные отсутствуют	0.1
38	436726.21	2329840.29	данные отсутствуют	0.1

Государственный регистратор		ФГИС ЕГРН
полное наименование должности	подпись	инициалы, фамилия

М.П.

Выписка из Единого государственного реестра недвижимости об объекте недвижимости
Сведения о частях земельного участка

Земельный участок				
(вид объекта недвижимости)				
Лист № ___ Раздела 4.2		Всего листов раздела 4.2 : ___		Всего разделов: ___
Всего листов выписки: ___				
19.09.2020 № 99/2020/348851421				
Кадастровый номер:			47:12:0201005:1	
Сведения о характерных точках границы части (частей) земельного участка				
Учетный номер части: 3				
Система координат: Зона №				
Номер точки	Координаты, м		Описание закрепления на местности	Средняя квадратическая погрешность определения координат характерных точек границы части земельного участка, м
	X	Y		
1	2	3	4	5
1	436688.98	2329803.43	данные отсутствуют	данные отсутствуют
2	436745.63	2329853.3	данные отсутствуют	данные отсутствуют
8	436711.8	2329832.41	данные отсутствуют	данные отсутствуют
9	436718.07	2329837.74	данные отсутствуют	данные отсутствуют
10	436716.52	2329839.57	данные отсутствуют	данные отсутствуют
11	436725.56	2329847.34	данные отсутствуют	данные отсутствуют
12	436726.78	2329845.73	данные отсутствуют	данные отсутствуют
13	436732.34	2329850.79	данные отсутствуют	данные отсутствуют
14	436720.37	2329864.1	данные отсутствуют	данные отсутствуют
15	436714.48	2329859.23	данные отсутствуют	данные отсутствуют
16	436715.58	2329858.13	данные отсутствуют	данные отсутствуют
17	436706.36	2329850.19	данные отсутствуют	данные отсутствуют
18	436705.43	2329851.28	данные отсутствуют	данные отсутствуют
19	436699.51	2329845.92	данные отсутствуют	данные отсутствуют
20	436714.09	2329825.54	данные отсутствуют	данные отсутствуют
21	436711.09	2329822.9	данные отсутствуют	данные отсутствуют
Государственный регистратор			ФГИС ЕГРН	
полное наименование должности			подпись	
			инициалы, фамилия	

М.П.

Выписка из Единого государственного реестра недвижимости об объекте недвижимости
Сведения о частях земельного участка

Земельный участок			
(вид объекта недвижимости)			
Лист № ____ Раздела 4.2	Всего листов раздела 4.2 : ____	Всего разделов: ____	Всего листов выписки: ____
19.09.2020 № 99/2020/348851421			
Кадастровый номер:		47:12:0201005:1	

Номер точки	Координаты, м		Описание закрепления на местности	Средняя квадратическая погрешность определения координат характерных точек границы части земельного участка, м
	X	Y		
1	2	3	4	5
22	436699.65	2329836.45	данные отсутствуют	0.1
23	436693.57	2329841.08	данные отсутствуют	данные отсутствуют
24	436694.14	2329845.68	данные отсутствуют	данные отсутствуют
25	436702.42	2329839.37	данные отсутствуют	0.1
26	436690.63	2329816.98	данные отсутствуют	данные отсутствуют
27	436721.43	2329841.18	данные отсутствуют	0.1
28	436741.15	2329858.05	данные отсутствуют	данные отсутствуют
29	436693.84	2329867.81	данные отсутствуют	данные отсутствуют
30	436688.46	2329876.36	данные отсутствуют	данные отсутствуют
31	436709.92	2329894.64	данные отсутствуют	данные отсутствуют
32	436716.53	2329887.13	данные отсутствуют	данные отсутствуют
33	436729.59	2329839.18	данные отсутствуют	данные отсутствуют
34	436724.43	2329834.64	данные отсутствуют	данные отсутствуют
35	436722.87	2329835.18	данные отсутствуют	0.1
36	436720.65	2329837.62	данные отсутствуют	0.1
37	436725.1	2329841.63	данные отсутствуют	0.1
38	436726.21	2329840.29	данные отсутствуют	0.1

Государственный регистратор		ФГИС ЕГРН
полное наименование должности	подпись	инициалы, фамилия

М.П.

Выписка из Единого государственного реестра недвижимости об объекте недвижимости
Сведения о частях земельного участка

Земельный участок				
(вид объекта недвижимости)				
Лист № __ Раздела 4.2		Всего листов раздела 4.2 : __		Всего разделов: __
Всего листов выписки: __				
19.09.2020 № 99/2020/348851421				
Кадастровый номер:			47:12:0201005:1	
Сведения о характерных точках границы части (частей) земельного участка				
Учетный номер части: 4				
Система координат: Зона №				
Номер точки	Координаты, м		Описание закрепления на местности	Средняя квадратическая погрешность определения координат характерных точек границы части земельного участка, м
	X	Y		
1	2	3	4	5
1	436688.98	2329803.43	данные отсутствуют	данные отсутствуют
2	436745.63	2329853.3	данные отсутствуют	данные отсутствуют
8	436711.8	2329832.41	данные отсутствуют	данные отсутствуют
9	436718.07	2329837.74	данные отсутствуют	данные отсутствуют
10	436716.52	2329839.57	данные отсутствуют	данные отсутствуют
11	436725.56	2329847.34	данные отсутствуют	данные отсутствуют
12	436726.78	2329845.73	данные отсутствуют	данные отсутствуют
13	436732.34	2329850.79	данные отсутствуют	данные отсутствуют
14	436720.37	2329864.1	данные отсутствуют	данные отсутствуют
15	436714.48	2329859.23	данные отсутствуют	данные отсутствуют
16	436715.58	2329858.13	данные отсутствуют	данные отсутствуют
17	436706.36	2329850.19	данные отсутствуют	данные отсутствуют
18	436705.43	2329851.28	данные отсутствуют	данные отсутствуют
19	436699.51	2329845.92	данные отсутствуют	данные отсутствуют
20	436714.09	2329825.54	данные отсутствуют	данные отсутствуют
21	436711.09	2329822.9	данные отсутствуют	данные отсутствуют
Государственный регистратор			ФГИС ЕГРН	
полное наименование должности			подпись	
			инициалы, фамилия	

М.П.

Выписка из Единого государственного реестра недвижимости об объекте недвижимости
Сведения о частях ²⁰⁷ земельного участка

Земельный участок			
(вид объекта недвижимости)			
Лист № ___ Раздела 4.2	Всего листов раздела 4.2 : ___	Всего разделов: ___	Всего листов выписки: ___
19.09.2020 № 99/2020/348851421			
Кадастровый номер:		47:12:0201005:1	

Номер точки	Координаты, м		Описание закрепления на местности	Средняя квадратическая погрешность определения координат характерных точек границы части земельного участка, м
	X	Y		
1	2	3	4	5
22	436699.65	2329836.45	данные отсутствуют	0.1
23	436693.57	2329841.08	данные отсутствуют	данные отсутствуют
24	436694.14	2329845.68	данные отсутствуют	данные отсутствуют
25	436702.42	2329839.37	данные отсутствуют	0.1
26	436690.63	2329816.98	данные отсутствуют	данные отсутствуют
27	436721.43	2329841.18	данные отсутствуют	0.1
28	436741.15	2329858.05	данные отсутствуют	данные отсутствуют
29	436693.84	2329867.81	данные отсутствуют	данные отсутствуют
30	436688.46	2329876.36	данные отсутствуют	данные отсутствуют
31	436709.92	2329894.64	данные отсутствуют	данные отсутствуют
32	436716.53	2329887.13	данные отсутствуют	данные отсутствуют
33	436729.59	2329839.18	данные отсутствуют	данные отсутствуют
34	436724.43	2329834.64	данные отсутствуют	данные отсутствуют
35	436722.87	2329835.18	данные отсутствуют	0.1
36	436720.65	2329837.62	данные отсутствуют	0.1
37	436725.1	2329841.63	данные отсутствуют	0.1
38	436726.21	2329840.29	данные отсутствуют	0.1

Государственный регистратор		ФГИС ЕГРН
полное наименование должности	подпись	инициалы, фамилия

М.П.

Выписка из Единого государственного реестра недвижимости об объекте недвижимости
Сведения о частях земельного участка

Земельный участок				
(вид объекта недвижимости)				
Лист № ___ Раздела 4.2		Всего листов раздела 4.2 : ___		Всего разделов: ___
Всего листов выписки: ___				
19.09.2020 № 99/2020/348851421				
Кадастровый номер:			47:12:0201005:1	
Сведения о характерных точках границы части (частей) земельного участка				
Учетный номер части: 5				
Система координат: Зона №				
Номер точки	Координаты, м		Описание закрепления на местности	Средняя квадратическая погрешность определения координат характерных точек границы части земельного участка, м
	X	Y		
1	2	3	4	5
1	436688.98	2329803.43	данные отсутствуют	данные отсутствуют
2	436745.63	2329853.3	данные отсутствуют	данные отсутствуют
8	436711.8	2329832.41	данные отсутствуют	данные отсутствуют
9	436718.07	2329837.74	данные отсутствуют	данные отсутствуют
10	436716.52	2329839.57	данные отсутствуют	данные отсутствуют
11	436725.56	2329847.34	данные отсутствуют	данные отсутствуют
12	436726.78	2329845.73	данные отсутствуют	данные отсутствуют
13	436732.34	2329850.79	данные отсутствуют	данные отсутствуют
14	436720.37	2329864.1	данные отсутствуют	данные отсутствуют
15	436714.48	2329859.23	данные отсутствуют	данные отсутствуют
16	436715.58	2329858.13	данные отсутствуют	данные отсутствуют
17	436706.36	2329850.19	данные отсутствуют	данные отсутствуют
18	436705.43	2329851.28	данные отсутствуют	данные отсутствуют
19	436699.51	2329845.92	данные отсутствуют	данные отсутствуют
20	436714.09	2329825.54	данные отсутствуют	данные отсутствуют
21	436711.09	2329822.9	данные отсутствуют	данные отсутствуют
Государственный регистратор			ФГИС ЕГРН	
полное наименование должности			подпись	
			инициалы, фамилия	

М.П.

Выписка из Единого государственного реестра недвижимости об объекте недвижимости
Сведения о частях земельного участка

Земельный участок			
(вид объекта недвижимости)			
Лист № ____ Раздела 4.2	Всего листов раздела 4.2 : ____	Всего разделов: ____	Всего листов выписки: ____
19.09.2020 № 99/2020/348851421			
Кадастровый номер:		47:12:0201005:1	

Номер точки	Координаты, м		Описание закрепления на местности	Средняя квадратическая погрешность определения координат характерных точек границы части земельного участка, м
	X	Y		
1	2	3	4	5
22	436699.65	2329836.45	данные отсутствуют	0.1
23	436693.57	2329841.08	данные отсутствуют	данные отсутствуют
24	436694.14	2329845.68	данные отсутствуют	данные отсутствуют
25	436702.42	2329839.37	данные отсутствуют	0.1
26	436690.63	2329816.98	данные отсутствуют	данные отсутствуют
27	436721.43	2329841.18	данные отсутствуют	0.1
28	436741.15	2329858.05	данные отсутствуют	данные отсутствуют
29	436693.84	2329867.81	данные отсутствуют	данные отсутствуют
30	436688.46	2329876.36	данные отсутствуют	данные отсутствуют
31	436709.92	2329894.64	данные отсутствуют	данные отсутствуют
32	436716.53	2329887.13	данные отсутствуют	данные отсутствуют
33	436729.59	2329839.18	данные отсутствуют	данные отсутствуют
34	436724.43	2329834.64	данные отсутствуют	данные отсутствуют
35	436722.87	2329835.18	данные отсутствуют	0.1
36	436720.65	2329837.62	данные отсутствуют	0.1
37	436725.1	2329841.63	данные отсутствуют	0.1
38	436726.21	2329840.29	данные отсутствуют	0.1

Государственный регистратор		ФГИС ЕГРН
полное наименование должности	подпись	инициалы, фамилия

М.П.

Выписка из Единого государственного реестра недвижимости об объекте недвижимости
Сведения о частях земельного участка

Земельный участок				
(вид объекта недвижимости)				
Лист № ___ Раздела 4.2		Всего листов раздела 4.2 : ___		Всего разделов: ___
Всего листов выписки: ___				
19.09.2020 № 99/2020/348851421				
Кадастровый номер:			47:12:0201005:1	
Сведения о характерных точках границы части (частей) земельного участка				
Учетный номер части: 6				
Система координат: Зона №				
Номер точки	Координаты, м		Описание закрепления на местности	Средняя квадратическая погрешность определения координат характерных точек границы части земельного участка, м
	X	Y		
1	2	3	4	5
1	436688.98	2329803.43	данные отсутствуют	данные отсутствуют
2	436745.63	2329853.3	данные отсутствуют	данные отсутствуют
8	436711.8	2329832.41	данные отсутствуют	данные отсутствуют
9	436718.07	2329837.74	данные отсутствуют	данные отсутствуют
10	436716.52	2329839.57	данные отсутствуют	данные отсутствуют
11	436725.56	2329847.34	данные отсутствуют	данные отсутствуют
12	436726.78	2329845.73	данные отсутствуют	данные отсутствуют
13	436732.34	2329850.79	данные отсутствуют	данные отсутствуют
14	436720.37	2329864.1	данные отсутствуют	данные отсутствуют
15	436714.48	2329859.23	данные отсутствуют	данные отсутствуют
16	436715.58	2329858.13	данные отсутствуют	данные отсутствуют
17	436706.36	2329850.19	данные отсутствуют	данные отсутствуют
18	436705.43	2329851.28	данные отсутствуют	данные отсутствуют
19	436699.51	2329845.92	данные отсутствуют	данные отсутствуют
20	436714.09	2329825.54	данные отсутствуют	данные отсутствуют
21	436711.09	2329822.9	данные отсутствуют	данные отсутствуют
Государственный регистратор			ФГИС ЕГРН	
полное наименование должности			подпись	
			инициалы, фамилия	

М.П.

Выписка из Единого государственного реестра недвижимости об объекте недвижимости
Сведения о частях земельного участка

Земельный участок			
(вид объекта недвижимости)			
Лист № ____ Раздела 4.2	Всего листов раздела 4.2 : ____	Всего разделов: ____	Всего листов выписки: ____
19.09.2020 № 99/2020/348851421			
Кадастровый номер:		47:12:0201005:1	

Номер точки	Координаты, м		Описание закрепления на местности	Средняя квадратическая погрешность определения координат характерных точек границы части земельного участка, м
	X	Y		
1	2	3	4	5
22	436699.65	2329836.45	данные отсутствуют	0.1
23	436693.57	2329841.08	данные отсутствуют	данные отсутствуют
24	436694.14	2329845.68	данные отсутствуют	данные отсутствуют
25	436702.42	2329839.37	данные отсутствуют	0.1
26	436690.63	2329816.98	данные отсутствуют	данные отсутствуют
27	436721.43	2329841.18	данные отсутствуют	0.1
28	436741.15	2329858.05	данные отсутствуют	данные отсутствуют
29	436693.84	2329867.81	данные отсутствуют	данные отсутствуют
30	436688.46	2329876.36	данные отсутствуют	данные отсутствуют
31	436709.92	2329894.64	данные отсутствуют	данные отсутствуют
32	436716.53	2329887.13	данные отсутствуют	данные отсутствуют
33	436729.59	2329839.18	данные отсутствуют	данные отсутствуют
34	436724.43	2329834.64	данные отсутствуют	данные отсутствуют
35	436722.87	2329835.18	данные отсутствуют	0.1
36	436720.65	2329837.62	данные отсутствуют	0.1
37	436725.1	2329841.63	данные отсутствуют	0.1
38	436726.21	2329840.29	данные отсутствуют	0.1

Государственный регистратор		ФГИС ЕГРН
полное наименование должности	подпись	инициалы, фамилия

М.П.

Выписка из Единого государственного реестра недвижимости об объекте недвижимости
Сведения о частях земельного участка

Земельный участок				
(вид объекта недвижимости)				
Лист № __ Раздела 4.2		Всего листов раздела 4.2 : __		Всего разделов: __
Всего листов выписки: __				
19.09.2020 № 99/2020/348851421				
Кадастровый номер:			47:12:0201005:1	
Сведения о характерных точках границы части (частей) земельного участка				
Учетный номер части: 7				
Система координат: МСК 47 зона 2				
Зона №				
Номер точки	Координаты, м		Описание закрепления на местности	Средняя квадратическая погрешность определения координат характерных точек границы части земельного участка, м
	X	Y		
1	2	3	4	5
1	436688.98	2329803.43	данные отсутствуют	данные отсутствуют
2	436745.63	2329853.3	данные отсутствуют	данные отсутствуют
8	436711.8	2329832.41	данные отсутствуют	данные отсутствуют
9	436718.07	2329837.74	данные отсутствуют	данные отсутствуют
10	436716.52	2329839.57	данные отсутствуют	данные отсутствуют
11	436725.56	2329847.34	данные отсутствуют	данные отсутствуют
12	436726.78	2329845.73	данные отсутствуют	данные отсутствуют
13	436732.34	2329850.79	данные отсутствуют	данные отсутствуют
14	436720.37	2329864.1	данные отсутствуют	данные отсутствуют
15	436714.48	2329859.23	данные отсутствуют	данные отсутствуют
16	436715.58	2329858.13	данные отсутствуют	данные отсутствуют
17	436706.36	2329850.19	данные отсутствуют	данные отсутствуют
18	436705.43	2329851.28	данные отсутствуют	данные отсутствуют
19	436699.51	2329845.92	данные отсутствуют	данные отсутствуют
20	436714.09	2329825.54	данные отсутствуют	данные отсутствуют
21	436711.09	2329822.9	данные отсутствуют	данные отсутствуют
Государственный регистратор			ФГИС ЕГРН	
полное наименование должности			подпись	
			инициалы, фамилия	

М.П.

Выписка из Единого государственного реестра недвижимости об объекте недвижимости
Сведения о частях земельного участка

Земельный участок			
(вид объекта недвижимости)			
Лист № ____ Раздела 4.2	Всего листов раздела 4.2 : ____	Всего разделов: ____	Всего листов выписки: ____
19.09.2020 № 99/2020/348851421			
Кадастровый номер:		47:12:0201005:1	

Номер точки	Координаты, м		Описание закрепления на местности	Средняя квадратическая погрешность определения координат характерных точек границы части земельного участка, м
	X	Y		
1	2	3	4	5
22	436699.65	2329836.45	данные отсутствуют	0.1
23	436693.57	2329841.08	данные отсутствуют	данные отсутствуют
24	436694.14	2329845.68	данные отсутствуют	данные отсутствуют
25	436702.42	2329839.37	данные отсутствуют	0.1
26	436690.63	2329816.98	данные отсутствуют	данные отсутствуют
27	436721.43	2329841.18	данные отсутствуют	0.1
28	436741.15	2329858.05	данные отсутствуют	данные отсутствуют
29	436693.84	2329867.81	данные отсутствуют	данные отсутствуют
30	436688.46	2329876.36	данные отсутствуют	данные отсутствуют
31	436709.92	2329894.64	данные отсутствуют	данные отсутствуют
32	436716.53	2329887.13	данные отсутствуют	данные отсутствуют
33	436729.59	2329839.18	данные отсутствуют	данные отсутствуют
34	436724.43	2329834.64	данные отсутствуют	данные отсутствуют
35	436722.87	2329835.18	данные отсутствуют	0.1
36	436720.65	2329837.62	данные отсутствуют	0.1
37	436725.1	2329841.63	данные отсутствуют	0.1
38	436726.21	2329840.29	данные отсутствуют	0.1

Государственный регистратор		ФГИС ЕГРН
полное наименование должности	подпись	инициалы, фамилия

М.П.

Выписка из Единого государственного реестра недвижимости об объекте недвижимости
Сведения о частях земельного участка

Земельный участок				
(вид объекта недвижимости)				
Лист № ___ Раздела 4.2		Всего листов раздела 4.2 : ___		Всего разделов: ___
Всего листов выписки: ___				
19.09.2020 № 99/2020/348851421				
Кадастровый номер:			47:12:0201005:1	
Сведения о характерных точках границы части (частей) земельного участка				
Учетный номер части: 8				
Система координат: МСК 47 зона 2				
Зона №				
Номер точки	Координаты, м		Описание закрепления на местности	Средняя квадратическая погрешность определения координат характерных точек границы части земельного участка, м
	X	Y		
1	2	3	4	5
1	436688.98	2329803.43	данные отсутствуют	данные отсутствуют
2	436745.63	2329853.3	данные отсутствуют	данные отсутствуют
8	436711.8	2329832.41	данные отсутствуют	данные отсутствуют
9	436718.07	2329837.74	данные отсутствуют	данные отсутствуют
10	436716.52	2329839.57	данные отсутствуют	данные отсутствуют
11	436725.56	2329847.34	данные отсутствуют	данные отсутствуют
12	436726.78	2329845.73	данные отсутствуют	данные отсутствуют
13	436732.34	2329850.79	данные отсутствуют	данные отсутствуют
14	436720.37	2329864.1	данные отсутствуют	данные отсутствуют
15	436714.48	2329859.23	данные отсутствуют	данные отсутствуют
16	436715.58	2329858.13	данные отсутствуют	данные отсутствуют
17	436706.36	2329850.19	данные отсутствуют	данные отсутствуют
18	436705.43	2329851.28	данные отсутствуют	данные отсутствуют
19	436699.51	2329845.92	данные отсутствуют	данные отсутствуют
20	436714.09	2329825.54	данные отсутствуют	данные отсутствуют
21	436711.09	2329822.9	данные отсутствуют	данные отсутствуют
Государственный регистратор			ФГИС ЕГРН	
полное наименование должности			подпись	
			инициалы, фамилия	

М.П.

Выписка из Единого государственного реестра недвижимости об объекте недвижимости
Сведения о частях земельного участка

Земельный участок			
(вид объекта недвижимости)			
Лист № ____ Раздела 4.2	Всего листов раздела 4.2 : ____	Всего разделов: ____	Всего листов выписки: ____
19.09.2020 № 99/2020/348851421			
Кадастровый номер:		47:12:0201005:1	

Номер точки	Координаты, м		Описание закрепления на местности	Средняя квадратическая погрешность определения координат характерных точек границы части земельного участка, м
	X	Y		
1	2	3	4	5
22	436699.65	2329836.45	данные отсутствуют	0.1
23	436693.57	2329841.08	данные отсутствуют	данные отсутствуют
24	436694.14	2329845.68	данные отсутствуют	данные отсутствуют
25	436702.42	2329839.37	данные отсутствуют	0.1
26	436690.63	2329816.98	данные отсутствуют	данные отсутствуют
27	436721.43	2329841.18	данные отсутствуют	0.1
28	436741.15	2329858.05	данные отсутствуют	данные отсутствуют
29	436693.84	2329867.81	данные отсутствуют	данные отсутствуют
30	436688.46	2329876.36	данные отсутствуют	данные отсутствуют
31	436709.92	2329894.64	данные отсутствуют	данные отсутствуют
32	436716.53	2329887.13	данные отсутствуют	данные отсутствуют
33	436729.59	2329839.18	данные отсутствуют	данные отсутствуют
34	436724.43	2329834.64	данные отсутствуют	данные отсутствуют
35	436722.87	2329835.18	данные отсутствуют	0.1
36	436720.65	2329837.62	данные отсутствуют	0.1
37	436725.1	2329841.63	данные отсутствуют	0.1
38	436726.21	2329840.29	данные отсутствуют	0.1

Государственный регистратор		ФГИС ЕГРН
полное наименование должности	подпись	инициалы, фамилия

М.П.

Выписка из Единого государственного реестра недвижимости об объекте недвижимости
Сведения о частях земельного участка

Земельный участок				
(вид объекта недвижимости)				
Лист № __ Раздела 4.2		Всего листов раздела 4.2 : __		Всего разделов: __
Всего листов выписки: __				
19.09.2020 № 99/2020/348851421				
Кадастровый номер:			47:12:0201005:1	
Сведения о характерных точках границы части (частей) земельного участка				
Учетный номер части: 9				
Система координат: МСК 47 зона 2				
Зона №				
Номер точки	Координаты, м		Описание закрепления на местности	Средняя квадратическая погрешность определения координат характерных точек границы части земельного участка, м
	X	Y		
1	2	3	4	5
1	436688.98	2329803.43	данные отсутствуют	данные отсутствуют
2	436745.63	2329853.3	данные отсутствуют	данные отсутствуют
8	436711.8	2329832.41	данные отсутствуют	данные отсутствуют
9	436718.07	2329837.74	данные отсутствуют	данные отсутствуют
10	436716.52	2329839.57	данные отсутствуют	данные отсутствуют
11	436725.56	2329847.34	данные отсутствуют	данные отсутствуют
12	436726.78	2329845.73	данные отсутствуют	данные отсутствуют
13	436732.34	2329850.79	данные отсутствуют	данные отсутствуют
14	436720.37	2329864.1	данные отсутствуют	данные отсутствуют
15	436714.48	2329859.23	данные отсутствуют	данные отсутствуют
16	436715.58	2329858.13	данные отсутствуют	данные отсутствуют
17	436706.36	2329850.19	данные отсутствуют	данные отсутствуют
18	436705.43	2329851.28	данные отсутствуют	данные отсутствуют
19	436699.51	2329845.92	данные отсутствуют	данные отсутствуют
20	436714.09	2329825.54	данные отсутствуют	данные отсутствуют
21	436711.09	2329822.9	данные отсутствуют	данные отсутствуют
Государственный регистратор			ФГИС ЕГРН	
полное наименование должности			подпись	
			инициалы, фамилия	

М.П.

Выписка из Единого государственного реестра недвижимости об объекте недвижимости
Сведения о частях земельного участка

Земельный участок			
(вид объекта недвижимости)			
Лист № ____ Раздела 4.2	Всего листов раздела 4.2 : ____	Всего разделов: ____	Всего листов выписки: ____
19.09.2020 № 99/2020/348851421			
Кадастровый номер:		47:12:0201005:1	

Номер точки	Координаты, м		Описание закрепления на местности	Средняя квадратическая погрешность определения координат характерных точек границы части земельного участка, м
	X	Y		
1	2	3	4	5
22	436699.65	2329836.45	данные отсутствуют	0.1
23	436693.57	2329841.08	данные отсутствуют	данные отсутствуют
24	436694.14	2329845.68	данные отсутствуют	данные отсутствуют
25	436702.42	2329839.37	данные отсутствуют	0.1
26	436690.63	2329816.98	данные отсутствуют	данные отсутствуют
27	436721.43	2329841.18	данные отсутствуют	0.1
28	436741.15	2329858.05	данные отсутствуют	данные отсутствуют
29	436693.84	2329867.81	данные отсутствуют	данные отсутствуют
30	436688.46	2329876.36	данные отсутствуют	данные отсутствуют
31	436709.92	2329894.64	данные отсутствуют	данные отсутствуют
32	436716.53	2329887.13	данные отсутствуют	данные отсутствуют
33	436729.59	2329839.18	данные отсутствуют	данные отсутствуют
34	436724.43	2329834.64	данные отсутствуют	данные отсутствуют
35	436722.87	2329835.18	данные отсутствуют	0.1
36	436720.65	2329837.62	данные отсутствуют	0.1
37	436725.1	2329841.63	данные отсутствуют	0.1
38	436726.21	2329840.29	данные отсутствуют	0.1

Государственный регистратор		ФГИС ЕГРН
полное наименование должности	подпись	инициалы, фамилия

М.П.

Выписка из Единого государственного реестра недвижимости об объекте недвижимости
Сведения о частях земельного участка

Земельный участок				
(вид объекта недвижимости)				
Лист № __ Раздела 4.2		Всего листов раздела 4.2 : __		Всего разделов: __
Всего листов выписки: __				
19.09.2020 № 99/2020/348851421				
Кадастровый номер:			47:12:0201005:1	
Сведения о характерных точках границы части (частей) земельного участка				
Учетный номер части: 10				
Система координат: МСК 47 зона 2				
Зона №				
Номер точки	Координаты, м		Описание закрепления на местности	Средняя квадратическая погрешность определения координат характерных точек границы части земельного участка, м
	X	Y		
1	2	3	4	5
1	436688.98	2329803.43	данные отсутствуют	данные отсутствуют
2	436745.63	2329853.3	данные отсутствуют	данные отсутствуют
8	436711.8	2329832.41	данные отсутствуют	данные отсутствуют
9	436718.07	2329837.74	данные отсутствуют	данные отсутствуют
10	436716.52	2329839.57	данные отсутствуют	данные отсутствуют
11	436725.56	2329847.34	данные отсутствуют	данные отсутствуют
12	436726.78	2329845.73	данные отсутствуют	данные отсутствуют
13	436732.34	2329850.79	данные отсутствуют	данные отсутствуют
14	436720.37	2329864.1	данные отсутствуют	данные отсутствуют
15	436714.48	2329859.23	данные отсутствуют	данные отсутствуют
16	436715.58	2329858.13	данные отсутствуют	данные отсутствуют
17	436706.36	2329850.19	данные отсутствуют	данные отсутствуют
18	436705.43	2329851.28	данные отсутствуют	данные отсутствуют
19	436699.51	2329845.92	данные отсутствуют	данные отсутствуют
20	436714.09	2329825.54	данные отсутствуют	данные отсутствуют
21	436711.09	2329822.9	данные отсутствуют	данные отсутствуют
Государственный регистратор			ФГИС ЕГРН	
полное наименование должности			подпись	
			инициалы, фамилия	

М.П.

Выписка из Единого государственного реестра недвижимости об объекте недвижимости
Сведения о частях земельного участка

Земельный участок			
(вид объекта недвижимости)			
Лист № ____ Раздела 4.2	Всего листов раздела 4.2 : ____	Всего разделов: ____	Всего листов выписки: ____
19.09.2020 № 99/2020/348851421			
Кадастровый номер:		47:12:0201005:1	

Номер точки	Координаты, м		Описание закрепления на местности	Средняя квадратическая погрешность определения координат характерных точек границы части земельного участка, м
	X	Y		
1	2	3	4	5
22	436699.65	2329836.45	данные отсутствуют	0.1
23	436693.57	2329841.08	данные отсутствуют	данные отсутствуют
24	436694.14	2329845.68	данные отсутствуют	данные отсутствуют
25	436702.42	2329839.37	данные отсутствуют	0.1
26	436690.63	2329816.98	данные отсутствуют	данные отсутствуют
27	436721.43	2329841.18	данные отсутствуют	0.1
28	436741.15	2329858.05	данные отсутствуют	данные отсутствуют
29	436693.84	2329867.81	данные отсутствуют	данные отсутствуют
30	436688.46	2329876.36	данные отсутствуют	данные отсутствуют
31	436709.92	2329894.64	данные отсутствуют	данные отсутствуют
32	436716.53	2329887.13	данные отсутствуют	данные отсутствуют
33	436729.59	2329839.18	данные отсутствуют	данные отсутствуют
34	436724.43	2329834.64	данные отсутствуют	данные отсутствуют
35	436722.87	2329835.18	данные отсутствуют	0.1
36	436720.65	2329837.62	данные отсутствуют	0.1
37	436725.1	2329841.63	данные отсутствуют	0.1
38	436726.21	2329840.29	данные отсутствуют	0.1

Государственный регистратор		ФГИС ЕГРН
полное наименование должности	подпись	инициалы, фамилия

М.П.

Выписка из Единого государственного реестра недвижимости об объекте недвижимости

Сведения о характеристиках объекта недвижимости

На основании запроса от 18.09.2020 г., поступившего на рассмотрение 19.09.2020 г., сообщаем, что согласно записям Единого государственного реестра недвижимости:

Земельный участок			
(вид объекта недвижимости)			
Лист № ___ Раздела 1	Всего листов раздела 1 : ___	Всего разделов: ___	Всего листов выписки: ___
19.09.2020 № 99/2020/348833364			
Кадастровый номер:		47:12:0201009:1	

Номер кадастрового квартала:	47:12:0201009
Дата присвоения кадастрового номера:	04.02.1998
Ранее присвоенный государственный учетный номер:	Иной номер: 47:X2:02-07-01:0001
Адрес:	Ленинградская область, Волховский муниципальный район, Волховское городское поселение, г.Волхов, пл. Привокзальная
Площадь:	468997 кв. м
Кадастровая стоимость, руб.:	301874609.02
Кадастровые номера расположенных в пределах земельного участка объектов недвижимости:	47:10:0000000:1830
Кадастровые номера объектов недвижимости, из которых образован объект недвижимости:	данные отсутствуют
Кадастровые номера образованных объектов недвижимости:	данные отсутствуют
Сведения о включении объекта недвижимости в состав предприятия как имущественного комплекса:	

Государственный регистратор		ФГИС ЕГРН
полное наименование должности	подпись	инициалы, фамилия

М.П.

Выписка из Единого государственного реестра недвижимости об объекте недвижимости
Сведения о характеристиках объекта недвижимости

Земельный участок			
(вид объекта недвижимости)			
Лист № ___ Раздела 1	Всего листов раздела 1 : ___	Всего разделов: ___	Всего листов выписки: ___
19.09.2020 № 99/2020/348833364			
Кадастровый номер:		47:12:0201009:1	

Категория земель:	Земли населённых пунктов
Виды разрешенного использования:	под объекты транспорта - железнодорожного
Сведения о кадастровом инженере:	данные отсутствуют
Сведения о лесах, водных объектах и об иных природных объектах, расположенных в пределах земельного участка:	данные отсутствуют
Сведения о том, что земельный участок полностью или частично расположен в границах зоны с особыми условиями использования территории или территории объекта культурного наследия	данные отсутствуют
Сведения о том, что земельный участок расположен в границах особой экономической зоны, территории опережающего социально-экономического развития, зоны территориального развития в Российской Федерации, игровой зоны:	данные отсутствуют
Сведения о том, что земельный участок расположен в границах особо охраняемой природной территории, охотничьих угодий, лесничеств, лесопарков:	данные отсутствуют
Сведения о результатах проведения государственного земельного надзора:	данные отсутствуют
Сведения о расположении земельного участка в границах территории, в отношении которой утвержден проект межевания территории:	данные отсутствуют

Государственный регистратор		ФГИС ЕГРН
полное наименование должности	подпись	инициалы, фамилия

М.П.

Выписка из Единого государственного реестра недвижимости об объекте недвижимости
Сведения о характеристиках объекта недвижимости

Земельный участок			
(вид объекта недвижимости)			
Лист № ___ Раздела 1	Всего листов раздела 1 : ___	Всего разделов: ___	Всего листов выписки: ___
19.09.2020 № 99/2020/348833364			
Кадастровый номер:		47:12:0201009:1	

Условный номер земельного участка:	данные отсутствуют
Сведения о принятии акта и (или) заключении договора, предусматривающих предоставление в соответствии с земельным законодательством исполнительным органом государственной власти или органом местного самоуправления находящегося в государственной или муниципальной собственности земельного участка для строительства наемного дома социального использования или наемного дома коммерческого использования:	данные отсутствуют
Сведения о том, что земельный участок или земельные участки образованы на основании решения об изъятии земельного участка и (или) расположенного на нем объекта недвижимости для государственных или муниципальных нужд:	данные отсутствуют
Сведения о том, что земельный участок образован из земель или земельного участка, государственная собственность на которые не разграничена:	данные отсутствуют
Сведения о наличии земельного спора о местоположении границ земельных участков:	данные отсутствуют
Статус записи об объекте недвижимости:	Сведения об объекте недвижимости имеют статус "актуальные, ранее учтенные"
Особые отметки:	Сведения необходимые для заполнения раздела 2 отсутствуют.
Получатель выписки:	Кононович Екатерина Юрьевна

Государственный регистратор		ФГИС ЕГРН
полное наименование должности	подпись	инициалы, фамилия

М.П.

Выписка из Единого государственного реестра недвижимости об объекте недвижимости
Описание местоположения земельного участка

Земельный участок			
(вид объекта недвижимости)			
Лист № ___ Раздела 3	Всего листов раздела 3 : ___	Всего разделов: ___	Всего листов выписки: ___
19.09.2020 № 99/2020/348833364			
Кадастровый номер:		47:12:0201009:1	

План (чертеж, схема) земельного участка			
Масштаб 1: данные отсутствуют	Условные обозначения:		

Государственный регистратор		ФГИС ЕГРН
полное наименование должности	подпись	инициалы, фамилия

М.П.

Выписка из Единого государственного реестра недвижимости об объекте недвижимости
Описание местоположения ²²⁴ земельного участка

Земельный участок			
<small>(вид объекта недвижимости)</small>			
Лист № <u> </u> Раздела 3.1	Всего листов раздела 3.1 : <u> </u>	Всего разделов: <u> </u>	Всего листов выписки: <u> </u>
19.09.2020 № 99/2020/348833364			
Кадастровый номер:		47:12:0201009:1	

Описание местоположения границ земельного участка							
Номер п/п	Номер точки		Дирекционный угол	Горизонтальное проложение, м	Описание закрепления на местности	Кадастровые номера смежных участков	Сведения об адресах правообладателей смежных земельных участков
	начальная	конечная					
1	2	3	4	5	6	7	8
1	150	230	данные отсутствуют	данные отсутствуют	данные отсутствуют	данные отсутствуют	данные отсутствуют
2	150	198	данные отсутствуют	данные отсутствуют	данные отсутствуют	данные отсутствуют	данные отсутствуют
3	151	199	данные отсутствуют	данные отсутствуют	данные отсутствуют	данные отсутствуют	данные отсутствуют
4	151	152	данные отсутствуют	данные отсутствуют	данные отсутствуют	данные отсутствуют	данные отсутствуют
5	152	153	данные отсутствуют	данные отсутствуют	данные отсутствуют	данные отсутствуют	данные отсутствуют
6	153	154	данные отсутствуют	данные отсутствуют	данные отсутствуют	данные отсутствуют	данные отсутствуют
7	154	155	данные отсутствуют	данные отсутствуют	данные отсутствуют	данные отсутствуют	данные отсутствуют
8	155	156	данные отсутствуют	данные отсутствуют	данные отсутствуют	данные отсутствуют	данные отсутствуют
9	156	157	данные отсутствуют	данные отсутствуют	данные отсутствуют	данные отсутствуют	данные отсутствуют
10	157	158	данные отсутствуют	данные отсутствуют	данные отсутствуют	данные отсутствуют	данные отсутствуют
11	158	159	данные отсутствуют	данные отсутствуют	данные отсутствуют	данные отсутствуют	данные отсутствуют
12	159	160	данные отсутствуют	данные отсутствуют	данные отсутствуют	данные отсутствуют	данные отсутствуют
13	160	161	данные отсутствуют	данные отсутствуют	данные отсутствуют	данные отсутствуют	данные отсутствуют
14	161	162	данные отсутствуют	данные отсутствуют	данные отсутствуют	данные отсутствуют	данные отсутствуют

			отсутствуют	отсутствуют			
15	162	163	данные отсутствуют	данные отсутствуют	данные отсут ²²⁵ ствуют	данные отсутствуют	данные отсутствуют

Государственный регистратор		ФГИС ЕГРН
полное наименование должности	подпись	инициалы, фамилия

М.П.

Выписка из Единого государственного реестра недвижимости об объекте недвижимости
Описание местоположения земельного участка

Земельный участок			
(вид объекта недвижимости)			
Лист № __ Раздела 3.1	Всего листов раздела 3.1 : __	Всего разделов: __	Всего листов выписки: __
19.09.2020 № 99/2020/348833364			
Кадастровый номер:		47:12:0201009:1	

Описание местоположения границ земельного участка							
Номер п/п	Номер точки		Дирекционный угол	Горизонтальное проложение, м	Описание закрепления на местности	Кадастровые номера смежных участков	Сведения об адресах правообладателей смежных земельных участков
	начальная	конечная					
1	2	3	4	5	6	7	8
16	163	164	данные отсутствуют	данные отсутствуют	данные отсутствуют	данные отсутствуют	данные отсутствуют
17	164	165	данные отсутствуют	данные отсутствуют	данные отсутствуют	данные отсутствуют	данные отсутствуют
18	165	166	данные отсутствуют	данные отсутствуют	данные отсутствуют	данные отсутствуют	данные отсутствуют
19	166	167	данные отсутствуют	данные отсутствуют	данные отсутствуют	данные отсутствуют	данные отсутствуют
20	167	168	данные отсутствуют	данные отсутствуют	данные отсутствуют	данные отсутствуют	данные отсутствуют
21	168	169	данные отсутствуют	данные отсутствуют	данные отсутствуют	данные отсутствуют	данные отсутствуют
22	169	170	данные отсутствуют	данные отсутствуют	данные отсутствуют	данные отсутствуют	данные отсутствуют
23	170	171	данные отсутствуют	данные отсутствуют	данные отсутствуют	данные отсутствуют	данные отсутствуют
24	171	172	данные отсутствуют	данные отсутствуют	данные отсутствуют	данные отсутствуют	данные отсутствуют
25	172	173	данные отсутствуют	данные отсутствуют	данные отсутствуют	данные отсутствуют	данные отсутствуют
26	173	174	данные отсутствуют	данные отсутствуют	данные отсутствуют	данные отсутствуют	данные отсутствуют
27	174	175	данные отсутствуют	данные отсутствуют	данные отсутствуют	данные отсутствуют	данные отсутствуют
28	175	176	данные отсутствуют	данные отсутствуют	данные отсутствуют	данные отсутствуют	данные отсутствуют

29	176	177	данные отсутствуют	данные отсутствуют	данные отсутствуют	данные отсутствуют	данные отсутствуют
30	177	178	данные отсутствуют	данные отсутствуют	данные отсутствуют	данные отсутствуют	данные отсутствуют

227

Государственный регистратор		ФГИС ЕГРН
полное наименование должности	подпись	инициалы, фамилия

М.П.

Выписка из Единого государственного реестра недвижимости об объекте недвижимости
Описание местоположения земельного участка

Земельный участок			
(вид объекта недвижимости)			
Лист № __ Раздела 3.1	Всего листов раздела 3.1 : __	Всего разделов: __	Всего листов выписки: __
19.09.2020 № 99/2020/348833364			
Кадастровый номер:		47:12:0201009:1	

Описание местоположения границ земельного участка							
Номер п/п	Номер точки		Дирекционный угол	Горизонтальное проложение, м	Описание закрепления на местности	Кадастровые номера смежных участков	Сведения об адресах правообладателей смежных земельных участков
	начальная	конечная					
1	2	3	4	5	6	7	8
31	178	179	данные отсутствуют	данные отсутствуют	данные отсутствуют	данные отсутствуют	данные отсутствуют
32	179	180	данные отсутствуют	данные отсутствуют	данные отсутствуют	данные отсутствуют	данные отсутствуют
33	180	181	данные отсутствуют	данные отсутствуют	данные отсутствуют	данные отсутствуют	данные отсутствуют
34	181	182	данные отсутствуют	данные отсутствуют	данные отсутствуют	данные отсутствуют	данные отсутствуют
35	182	183	данные отсутствуют	данные отсутствуют	данные отсутствуют	данные отсутствуют	данные отсутствуют
36	183	184	данные отсутствуют	данные отсутствуют	данные отсутствуют	данные отсутствуют	данные отсутствуют
37	184	185	данные отсутствуют	данные отсутствуют	данные отсутствуют	данные отсутствуют	данные отсутствуют
38	185	186	данные отсутствуют	данные отсутствуют	данные отсутствуют	данные отсутствуют	данные отсутствуют
39	186	187	данные отсутствуют	данные отсутствуют	данные отсутствуют	данные отсутствуют	данные отсутствуют
40	187	188	данные отсутствуют	данные отсутствуют	данные отсутствуют	данные отсутствуют	данные отсутствуют
41	188	189	данные отсутствуют	данные отсутствуют	данные отсутствуют	данные отсутствуют	данные отсутствуют
42	189	190	данные отсутствуют	данные отсутствуют	данные отсутствуют	данные отсутствуют	данные отсутствуют
43	190	191	данные отсутствуют	данные отсутствуют	данные отсутствуют	данные отсутствуют	данные отсутствуют

44	191	192	данные отсутствуют	данные отсутствуют	данные отсутствуют	данные отсутствуют	данные отсутствуют
45	192	193	данные отсутствуют	данные отсутствуют	данные отсутствуют	данные отсутствуют	данные отсутствуют

229

Государственный регистратор		ФГИС ЕГРН
полное наименование должности	подпись	инициалы, фамилия

М.П.

Выписка из Единого государственного реестра недвижимости об объекте недвижимости
Описание местоположения земельного участка

Земельный участок			
(вид объекта недвижимости)			
Лист № __ Раздела 3.1	Всего листов раздела 3.1 : __	Всего разделов: __	Всего листов выписки: __
19.09.2020 № 99/2020/348833364			
Кадастровый номер:		47:12:0201009:1	

Описание местоположения границ земельного участка							
Номер п/п	Номер точки		Дирекционный угол	Горизонтальное проложение, м	Описание закрепления на местности	Кадастровые номера смежных участков	Сведения об адресах правообладателей смежных земельных участков
	начальная	конечная					
1	2	3	4	5	6	7	8
46	193	194	данные отсутствуют	данные отсутствуют	данные отсутствуют	данные отсутствуют	данные отсутствуют
47	194	195	данные отсутствуют	данные отсутствуют	данные отсутствуют	данные отсутствуют	данные отсутствуют
48	195	196	данные отсутствуют	данные отсутствуют	данные отсутствуют	данные отсутствуют	данные отсутствуют
49	196	197	данные отсутствуют	данные отсутствуют	данные отсутствуют	данные отсутствуют	данные отсутствуют
50	197	198	данные отсутствуют	данные отсутствуют	данные отсутствуют	данные отсутствуют	данные отсутствуют
51	199	200	данные отсутствуют	данные отсутствуют	данные отсутствуют	данные отсутствуют	данные отсутствуют
52	200	201	данные отсутствуют	данные отсутствуют	данные отсутствуют	данные отсутствуют	данные отсутствуют
53	201	202	данные отсутствуют	данные отсутствуют	данные отсутствуют	данные отсутствуют	данные отсутствуют
54	202	203	данные отсутствуют	данные отсутствуют	данные отсутствуют	данные отсутствуют	данные отсутствуют
55	203	204	данные отсутствуют	данные отсутствуют	данные отсутствуют	данные отсутствуют	данные отсутствуют
56	204	205	данные отсутствуют	данные отсутствуют	данные отсутствуют	данные отсутствуют	данные отсутствуют
57	205	206	данные отсутствуют	данные отсутствуют	данные отсутствуют	данные отсутствуют	данные отсутствуют
58	206	207	данные отсутствуют	данные отсутствуют	данные отсутствуют	данные отсутствуют	данные отсутствуют

59	207	208	данные отсутствуют	данные отсутствуют	данные отсутствуют	данные отсутствуют	данные отсутствуют
60	208	209	данные отсутствуют	данные отсутствуют	данные отсутствуют	данные отсутствуют	данные отсутствуют

231

Государственный регистратор		ФГИС ЕГРН
полное наименование должности	подпись	инициалы, фамилия

М.П.

Выписка из Единого государственного реестра недвижимости об объекте недвижимости
Описание местоположения земельного участка

Земельный участок			
(вид объекта недвижимости)			
Лист № __ Раздела 3.1	Всего листов раздела 3.1 : __	Всего разделов: __	Всего листов выписки: __
19.09.2020 № 99/2020/348833364			
Кадастровый номер:		47:12:0201009:1	

Описание местоположения границ земельного участка							
Номер п/п	Номер точки		Дирекционный угол	Горизонтальное проложение, м	Описание закрепления на местности	Кадастровые номера смежных участков	Сведения об адресах правообладателей смежных земельных участков
	начальная	конечная					
1	2	3	4	5	6	7	8
61	209	210	данные отсутствуют	данные отсутствуют	данные отсутствуют	данные отсутствуют	данные отсутствуют
62	210	211	данные отсутствуют	данные отсутствуют	данные отсутствуют	данные отсутствуют	данные отсутствуют
63	211	212	данные отсутствуют	данные отсутствуют	данные отсутствуют	данные отсутствуют	данные отсутствуют
64	212	213	данные отсутствуют	данные отсутствуют	данные отсутствуют	данные отсутствуют	данные отсутствуют
65	213	214	данные отсутствуют	данные отсутствуют	данные отсутствуют	данные отсутствуют	данные отсутствуют
66	214	215	данные отсутствуют	данные отсутствуют	данные отсутствуют	данные отсутствуют	данные отсутствуют
67	215	216	данные отсутствуют	данные отсутствуют	данные отсутствуют	данные отсутствуют	данные отсутствуют
68	216	217	данные отсутствуют	данные отсутствуют	данные отсутствуют	данные отсутствуют	данные отсутствуют
69	217	218	данные отсутствуют	данные отсутствуют	данные отсутствуют	данные отсутствуют	данные отсутствуют
70	218	219	данные отсутствуют	данные отсутствуют	данные отсутствуют	данные отсутствуют	данные отсутствуют
71	219	220	данные отсутствуют	данные отсутствуют	данные отсутствуют	данные отсутствуют	данные отсутствуют
72	220	221	данные отсутствуют	данные отсутствуют	данные отсутствуют	данные отсутствуют	данные отсутствуют
73	221	222	данные отсутствуют	данные отсутствуют	данные отсутствуют	данные отсутствуют	данные отсутствуют

74	222	223	данные отсутствуют	данные отсутствуют	данные отсутствуют	данные отсутствуют	данные отсутствуют
75	223	224	данные отсутствуют	данные отсутствуют	данные отсутствуют	данные отсутствуют	данные отсутствуют

Государственный регистратор		ФГИС ЕГРН
полное наименование должности	подпись	инициалы, фамилия

М.П.

Выписка из Единого государственного реестра недвижимости об объекте недвижимости
Описание местоположения земельного участка

Земельный участок			
(вид объекта недвижимости)			
Лист № __ Раздела 3.1	Всего листов раздела 3.1 : __	Всего разделов: __	Всего листов выписки: __
19.09.2020 № 99/2020/348833364			
Кадастровый номер:		47:12:0201009:1	

Описание местоположения границ земельного участка							
Номер п/п	Номер точки		Дирекционный угол	Горизонтальное проложение, м	Описание закрепления на местности	Кадастровые номера смежных участков	Сведения об адресах правообладателей смежных земельных участков
	начальная	конечная					
1	2	3	4	5	6	7	8
76	224	225	данные отсутствуют	данные отсутствуют	данные отсутствуют	данные отсутствуют	данные отсутствуют
77	225	226	данные отсутствуют	данные отсутствуют	данные отсутствуют	данные отсутствуют	данные отсутствуют
78	226	227	данные отсутствуют	данные отсутствуют	данные отсутствуют	данные отсутствуют	данные отсутствуют
79	227	228	данные отсутствуют	данные отсутствуют	данные отсутствуют	данные отсутствуют	данные отсутствуют
80	228	229	данные отсутствуют	данные отсутствуют	данные отсутствуют	данные отсутствуют	данные отсутствуют
81	229	230	данные отсутствуют	данные отсутствуют	данные отсутствуют	данные отсутствуют	данные отсутствуют

Государственный регистратор		ФГИС ЕГРН
полное наименование должности	подпись	инициалы, фамилия

М.П.

Выписка из Единого государственного реестра недвижимости об объекте недвижимости
Описание местоположения земельного участка

Земельный участок			
(вид объекта недвижимости)			
Лист № __ Раздела 3.2	Всего листов раздела 3.2 : __	Всего разделов: __	Всего листов выписки: __
19.09.2020 № 99/2020/348833364			
Кадастровый номер:		47:12:0201009:1	

Сведения о характерных точках границы земельного участка				
Система координат: МСК 47 зона 2				
Зона №				
Номер точки	Координаты		Описание закрепления на местности	Средняя квадратическая погрешность определения координат характерных точек границ земельного участка, м
	X	Y		
1	2	3	4	5
1	437845.62	2331172.09	данные отсутствуют	0.1
2	437816.07	2331076.17	данные отсутствуют	0.1
3	437776.66	2331017.89	данные отсутствуют	данные отсутствуют
4	436979.89	2330311.25	данные отсутствуют	данные отсутствуют
5	436789.83	2330258.25	данные отсутствуют	данные отсутствуют
6	436283.45	2329810.05	данные отсутствуют	данные отсутствуют
7	436144.02	2329645.22	данные отсутствуют	данные отсутствуют
8	435902.01	2329439.38	данные отсутствуют	данные отсутствуют
9	435961.44	2329366.11	данные отсутствуют	данные отсутствуют
10	435886.11	2329305.73	данные отсутствуют	данные отсутствуют
11	435808.2	2329255.46	данные отсутствуют	данные отсутствуют
12	435761.9	2329235.6	данные отсутствуют	данные отсутствуют
13	435712.5	2329219.59	данные отсутствуют	данные отсутствуют
14	435595.96	2329208.26	данные отсутствуют	данные отсутствуют
15	435527.32	2329206.92	данные отсутствуют	данные отсутствуют

Государственный регистратор		ФГИС ЕГРН
полное наименование должности	подпись	инициалы, фамилия

М.П.

Выписка из Единого государственного реестра недвижимости об объекте недвижимости
Описание местоположения земельного участка

Земельный участок			
(вид объекта недвижимости)			
Лист № __ Раздела 3.2	Всего листов раздела 3.2 : __	Всего разделов: __	Всего листов выписки: __
19.09.2020 № 99/2020/348833364			
Кадастровый номер:		47:12:0201009:1	

Сведения о характерных точках границы земельного участка				
Система координат: МСК 47 зона 2				
Зона №				
Номер точки	Координаты		Описание закрепления на местности	Средняя квадратическая погрешность определения координат характерных точек границ земельного участка, м
	X	Y		
1	2	3	4	5
16	435394.5	2329209.03	данные отсутствуют	данные отсутствуют
17	435238.41	2329219.11	данные отсутствуют	данные отсутствуют
18	434710.1	2329309.44	данные отсутствуют	данные отсутствуют
19	434663.91	2329326.64	данные отсутствуют	данные отсутствуют
20	434634.94	2329342.16	данные отсутствуют	данные отсутствуют
21	434602.71	2329364.71	данные отсутствуют	данные отсутствуют
22	434573.3	2329392.49	данные отсутствуют	данные отсутствуют
23	434549.57	2329422.82	данные отсутствуют	данные отсутствуют
24	434479.81	2329607.75	данные отсутствуют	данные отсутствуют
25	434194.11	2330531.74	данные отсутствуют	данные отсутствуют
26	434168.5	2330600.9	данные отсутствуют	данные отсутствуют
27	434143.81	2330660.93	данные отсутствуют	данные отсутствуют
28	434113.86	2330726.71	данные отсутствуют	данные отсутствуют
29	434084.73	2330784.31	данные отсутствуют	данные отсутствуют
30	434046.52	2330854.32	данные отсутствуют	данные отсутствуют

Государственный регистратор		ФГИС ЕГРН
полное наименование должности	подпись	инициалы, фамилия

М.П.

Выписка из Единого государственного реестра недвижимости об объекте недвижимости
Описание местоположения земельного участка

Земельный участок			
(вид объекта недвижимости)			
Лист № __ Раздела 3.2	Всего листов раздела 3.2 : __	Всего разделов: __	Всего листов выписки: __
19.09.2020 № 99/2020/348833364			
Кадастровый номер:		47:12:0201009:1	

Сведения о характерных точках границы земельного участка				
Система координат: МСК 47 зона 2				
Зона №				
Номер точки	Координаты		Описание закрепления на местности	Средняя квадратическая погрешность определения координат характерных точек границ земельного участка, м
	X	Y		
1	2	3	4	5
31	434005.81	2330921.27	данные отсутствуют	данные отсутствуют
32	433870.08	2331139.71	данные отсутствуют	данные отсутствуют
33	433361.32	2331962.62	данные отсутствуют	данные отсутствуют
34	433265.49	2332117.41	данные отсутствуют	0.1
35	433284.82	2332062.88	данные отсутствуют	0.1
36	433364.09	2331905.87	данные отсутствуют	0.1
37	433423.43	2331788.66	данные отсутствуют	0.1
38	433930.04	2330971.8	данные отсутствуют	0.1
39	434013.15	2330837.07	данные отсутствуют	0.1
40	434065.29	2330740.54	данные отсутствуют	0.1
41	434126.95	2330604.6	данные отсутствуют	0.1
42	434151.75	2330540.47	данные отсутствуют	0.1
43	434438.65	2329643.29	данные отсутствуют	0.1
44	434451.96	2329588.64	данные отсутствуют	0.1
45	434487.38	2329506.26	данные отсутствуют	0.1

Государственный регистратор		ФГИС ЕГРН
полное наименование должности	подпись	инициалы, фамилия

М.П.

Выписка из Единого государственного реестра недвижимости об объекте недвижимости
Описание местоположения земельного участка

Земельный участок			
(вид объекта недвижимости)			
Лист № __ Раздела 3.2	Всего листов раздела 3.2 : __	Всего разделов: __	Всего листов выписки: __
19.09.2020 № 99/2020/348833364			
Кадастровый номер:		47:12:0201009:1	

Сведения о характерных точках границы земельного участка				
Система координат: МСК 47 зона 2				
Зона №				
Номер точки	Координаты		Описание закрепления на местности	Средняя квадратическая погрешность определения координат характерных точек границ земельного участка, м
	X	Y		
1	2	3	4	5
46	434503.35	2329466.06	данные отсутствуют	0.1
47	434521.48	2329428.78	данные отсутствуют	0.1
48	434545.51	2329395.59	данные отсутствуют	0.1
49	434573.41	2329363.88	данные отсутствуют	0.1
50	434600.25	2329341.42	данные отсутствуют	0.1
51	434639	2329317	данные отсутствуют	0.1
52	434677.54	2329300.84	данные отсутствуют	0.1
53	434709.17	2329290.75	данные отсутствуют	0.1
54	434742.89	2329283.25	данные отсутствуют	0.1
55	435386.14	2329178.8	данные отсутствуют	0.1
56	435400.55	2329176.54	данные отсутствуют	0.1
57	435421.75	2329175.43	данные отсутствуют	0.1
58	435530.95	2329169.75	данные отсутствуют	0.1
59	435616.18	2329177.87	данные отсутствуют	0.1
60	435668.93	2329186.08	данные отсутствуют	0.1

Государственный регистратор		ФГИС ЕГРН
полное наименование должности	подпись	инициалы, фамилия

М.П.

Выписка из Единого государственного реестра недвижимости об объекте недвижимости
Описание местоположения земельного участка

Земельный участок			
(вид объекта недвижимости)			
Лист № __ Раздела 3.2	Всего листов раздела 3.2 : __	Всего разделов: __	Всего листов выписки: __
19.09.2020 № 99/2020/348833364			
Кадастровый номер:		47:12:0201009:1	

Сведения о характерных точках границы земельного участка				
Система координат: МСК 47 зона 2				
Зона №				
Номер точки	Координаты		Описание закрепления на местности	Средняя квадратическая погрешность определения координат характерных точек границ земельного участка, м
	X	Y		
1	2	3	4	5
61	435720.27	2329199.9	данные отсутствуют	0.1
62	435757.59	2329212.19	данные отсутствуют	0.1
63	435811.6	2329234.93	данные отсутствуют	0.1
64	435857.45	2329260.21	данные отсутствуют	0.1
65	435918.41	2329298.8	данные отсутствуют	0.1
66	436552.15	2329823.5	данные отсутствуют	0.1
67	436647.43	2329890.34	данные отсутствуют	0.1
68	436796.22	2330015.27	данные отсутствуют	0.1
69	436824.26	2330043.47	данные отсутствуют	0.1
70	436859.5	2330074.93	данные отсутствуют	0.1
71	437312.38	2330455.2	данные отсутствуют	0.1
72	437335.53	2330481.61	данные отсутствуют	0.1
73	437468.91	2330593.62	данные отсутствуют	0.1
74	437672.03	2330770.7	данные отсутствуют	0.1
75	437703.98	2330805.26	данные отсутствуют	0.1

Государственный регистратор		ФГИС ЕГРН
полное наименование должности	подпись	инициалы, фамилия

М.П.

Выписка из Единого государственного реестра недвижимости об объекте недвижимости
Описание местоположения земельного участка

Земельный участок			
(вид объекта недвижимости)			
Лист № __ Раздела 3.2	Всего листов раздела 3.2 : __	Всего разделов: __	Всего листов выписки: __
19.09.2020 № 99/2020/348833364			
Кадастровый номер:		47:12:0201009:1	

Сведения о характерных точках границы земельного участка				
Система координат: МСК 47 зона 2				
Зона №				
Номер точки	Координаты		Описание закрепления на местности	Средняя квадратическая погрешность определения координат характерных точек границ земельного участка, м
	X	Y		
1	2	3	4	5
76	437735.83	2330844.02	данные отсутствуют	0.1
77	437761.5	2330881.46	данные отсутствуют	0.1
78	437784.12	2330921.5	данные отсутствуют	0.1
79	437809.47	2330976.7	данные отсутствуют	0.1
80	437836.86	2331060.66	данные отсутствуют	0.1
81	437864.58	2331167.79	данные отсутствуют	0.1

Государственный регистратор		ФГИС ЕГРН
полное наименование должности	подпись	инициалы, фамилия

М.П.

Выписка из Единого государственного реестра недвижимости об объекте недвижимости
Сведения о частях земельного участка

Земельный участок			
(вид объекта недвижимости)			
Лист № ___ Раздела 4	Всего листов раздела 4 : ___	Всего разделов: ___	Всего листов выписки: ___
19.09.2020 № 99/2020/348833364			
Кадастровый номер:		47:12:0201009:1	

План (чертеж, схема) части земельного участка	Учетный номер части: 47:12:0201009:1/1
Масштаб 1: данные отсутствуют	Условные обозначения:

Государственный регистратор		ФГИС ЕГРН
полное наименование должности	подпись	инициалы, фамилия

М.П.

Выписка из Единого государственного реестра недвижимости об объекте недвижимости
Сведения о частях ²⁴² земельного участка

Земельный участок			
(вид объекта недвижимости)			
Лист № __ Раздела 4	Всего листов раздела 4 : __	Всего разделов: __	Всего листов выписки: __
19.09.2020 № 99/2020/348833364			
Кадастровый номер:		47:12:0201009:1	

План (чертеж, схема) части земельного участка	Учетный номер части: 47:12:0201009:1/2
Масштаб 1: данные отсутствуют	Условные обозначения:

Государственный регистратор		ФГИС ЕГРН
полное наименование должности	подпись	инициалы, фамилия

М.П.

Выписка из Единого государственного реестра недвижимости об объекте недвижимости
Сведения о частях земельного участка

Земельный участок			
(вид объекта недвижимости)			
Лист № __ Раздела 4	Всего листов раздела 4 : __	Всего разделов: __	Всего листов выписки: __
19.09.2020 № 99/2020/348833364			
Кадастровый номер:		47:12:0201009:1	

План (чертеж, схема) части земельного участка	Учетный номер части: 47:12:0201009:1/3
Масштаб 1: данные отсутствуют	Условные обозначения:

Государственный регистратор		ФГИС ЕГРН
полное наименование должности	подпись	инициалы, фамилия

М.П.

Выписка из Единого государственного реестра недвижимости об объекте недвижимости
Сведения о частях земельного участка

Земельный участок			
(вид объекта недвижимости)			
Лист № __ Раздела 4	Всего листов раздела 4 : __	Всего разделов: __	Всего листов выписки: __
19.09.2020 № 99/2020/348833364			
Кадастровый номер:		47:12:0201009:1	

План (чертеж, схема) части земельного участка	Учетный номер части: 47:12:0201009:1/4
Масштаб 1: данные отсутствуют	Условные обозначения:

Государственный регистратор		ФГИС ЕГРН
полное наименование должности	подпись	инициалы, фамилия

М.П.

Выписка из Единого государственного реестра недвижимости об объекте недвижимости
Сведения о частях земельного участка

Земельный участок			
(вид объекта недвижимости)			
Лист № __ Раздела 4	Всего листов раздела 4 : __	Всего разделов: __	Всего листов выписки: __
19.09.2020 № 99/2020/348833364			
Кадастровый номер:		47:12:0201009:1	

План (чертеж, схема) части земельного участка	Учетный номер части: 47:12:0201009:1/5
Масштаб 1: данные отсутствуют	Условные обозначения:

Государственный регистратор		ФГИС ЕГРН
полное наименование должности	подпись	инициалы, фамилия

М.П.

Выписка из Единого государственного реестра недвижимости об объекте недвижимости
Сведения о частях земельного участка

Земельный участок			
(вид объекта недвижимости)			
Лист № __ Раздела 4	Всего листов раздела 4 : __	Всего разделов: __	Всего листов выписки: __
19.09.2020 № 99/2020/348833364			
Кадастровый номер:		47:12:0201009:1	

План (чертеж, схема) части земельного участка	Учетный номер части: 47:12:0201009:1/6
Масштаб 1: данные отсутствуют	Условные обозначения:

Государственный регистратор		ФГИС ЕГРН
полное наименование должности	подпись	инициалы, фамилия

М.П.

Выписка из Единого государственного реестра недвижимости об объекте недвижимости
Сведения о частях ²⁴⁷ земельного участка

Земельный участок			
(вид объекта недвижимости)			
Лист № __ Раздела 4	Всего листов раздела 4 : __	Всего разделов: __	Всего листов выписки: __
19.09.2020 № 99/2020/348833364			
Кадастровый номер:		47:12:0201009:1	

План (чертеж, схема) части земельного участка	Учетный номер части: 47:12:0201009:1/7
Масштаб 1: данные отсутствуют	Условные обозначения:

Государственный регистратор		ФГИС ЕГРН
полное наименование должности	подпись	инициалы, фамилия

М.П.

Выписка из Единого государственного реестра недвижимости об объекте недвижимости
Сведения о частях земельного участка

Земельный участок			
(вид объекта недвижимости)			
Лист № __ Раздела 4	Всего листов раздела 4 : __	Всего разделов: __	Всего листов выписки: __
19.09.2020 № 99/2020/348833364			
Кадастровый номер:		47:12:0201009:1	

План (чертеж, схема) части земельного участка	Учетный номер части: 47:12:0201009:1/8
Масштаб 1: данные отсутствуют	Условные обозначения:

Государственный регистратор		ФГИС ЕГРН
полное наименование должности	подпись	инициалы, фамилия

М.П.

Выписка из Единого государственного реестра недвижимости об объекте недвижимости
Сведения о частях земельного участка

Земельный участок			
(вид объекта недвижимости)			
Лист № __ Раздела 4	Всего листов раздела 4 : __	Всего разделов: __	Всего листов выписки: __
19.09.2020 № 99/2020/348833364			
Кадастровый номер:		47:12:0201009:1	

План (чертеж, схема) части земельного участка	Учетный номер части: 47:12:0201009:1/9
Масштаб 1: данные отсутствуют	Условные обозначения:

Государственный регистратор		ФГИС ЕГРН
полное наименование должности	подпись	инициалы, фамилия

М.П.

Выписка из Единого государственного реестра недвижимости об объекте недвижимости
Сведения о частях ²⁵⁰ земельного участка

Земельный участок			
(вид объекта недвижимости)			
Лист № __ Раздела 4	Всего листов раздела 4 : __	Всего разделов: __	Всего листов выписки: __
19.09.2020 № 99/2020/348833364			
Кадастровый номер:		47:12:0201009:1	

План (чертеж, схема) части земельного участка	Учетный номер части: 47:12:0201009:1/10
Масштаб 1: данные отсутствуют	Условные обозначения:

Государственный регистратор		ФГИС ЕГРН
полное наименование должности	подпись	инициалы, фамилия

М.П.

Выписка из Единого государственного реестра недвижимости об объекте недвижимости
Сведения о частях ²⁵¹ земельного участка

Земельный участок			
(вид объекта недвижимости)			
Лист № ___ Раздела 4	Всего листов раздела 4 : ___	Всего разделов: ___	Всего листов выписки: ___
19.09.2020 № 99/2020/348833364			
Кадастровый номер:		47:12:0201009:1	

План (чертеж, схема) части земельного участка	Учетный номер части: 47:12:0201009:1/11
Масштаб 1: данные отсутствуют	Условные обозначения:

Государственный регистратор		ФГИС ЕГРН
полное наименование должности	подпись	инициалы, фамилия

М.П.

Выписка из Единого государственного реестра недвижимости об объекте недвижимости
Сведения о частях ²⁵² земельного участка

Земельный участок			
(вид объекта недвижимости)			
Лист № __ Раздела 4	Всего листов раздела 4 : __	Всего разделов: __	Всего листов выписки: __
19.09.2020 № 99/2020/348833364			
Кадастровый номер:		47:12:0201009:1	

План (чертеж, схема) части земельного участка	Учетный номер части: 47:12:0201009:1/12
Масштаб 1: данные отсутствуют	Условные обозначения:

Государственный регистратор		ФГИС ЕГРН
полное наименование должности	подпись	инициалы, фамилия

М.П.

Выписка из Единого государственного реестра недвижимости об объекте недвижимости
Сведения о частях земельного участка

Земельный участок			
(вид объекта недвижимости)			
Лист № __ Раздела 4	Всего листов раздела 4 : __	Всего разделов: __	Всего листов выписки: __
19.09.2020 № 99/2020/348833364			
Кадастровый номер:		47:12:0201009:1	

План (чертеж, схема) части земельного участка	Учетный номер части: 47:12:0201009:1/13
Масштаб 1: данные отсутствуют	Условные обозначения:

Государственный регистратор		ФГИС ЕГРН
полное наименование должности	подпись	инициалы, фамилия

М.П.

Выписка из Единого государственного реестра недвижимости об объекте недвижимости
Сведения о частях ²⁵⁴ земельного участка

Земельный участок			
(вид объекта недвижимости)			
Лист № __ Раздела 4	Всего листов раздела 4 : __	Всего разделов: __	Всего листов выписки: __
19.09.2020 № 99/2020/348833364			
Кадастровый номер:		47:12:0201009:1	

План (чертеж, схема) части земельного участка	Учетный номер части: 47:12:0201009:1/14
Масштаб 1: данные отсутствуют	Условные обозначения:

Государственный регистратор		ФГИС ЕГРН
полное наименование должности	подпись	инициалы, фамилия

М.П.

Выписка из Единого государственного реестра недвижимости об объекте недвижимости
Сведения о частях ²⁵⁵ земельного участка

Земельный участок			
(вид объекта недвижимости)			
Лист № __ Раздела 4.1	Всего листов раздела 4.1 : __	Всего разделов: __	Всего листов выписки: __
19.09.2020 № 99/2020/348833364			
Кадастровый номер:		47:12:0201009:1	

Учетный номер части	Площадь (м ²)	Содержание ограничения в использовании или ограничения права на объект недвижимости или обременения объекта недвижимости
1	2	3
1	1613	Иные ограничения (обременения) прав, Временные. Дата истечения срока действия временного характера - 13.07.2015
2	68	Иные ограничения (обременения) прав, Временные. Дата истечения срока действия временного характера - 13.07.2015
3	34	Иные ограничения (обременения) прав, Временные. Дата истечения срока действия временного характера - 13.07.2015
4	66	Иные ограничения (обременения) прав, Временные. Дата истечения срока действия временного характера - 13.07.2015
5	66	Иные ограничения (обременения) прав, Временные. Дата истечения срока действия временного характера - 13.07.2015
6	14	Иные ограничения (обременения) прав, Временные. Дата истечения срока действия временного характера - 13.07.2015
7	72	Иные ограничения (обременения) прав, Временные. Дата истечения срока действия временного характера - 13.07.2015
8	67	Иные ограничения (обременения) прав, Временные. Дата истечения срока действия временного характера - 13.07.2015

Государственный регистратор		ФГИС ЕГРН
полное наименование должности	подпись	инициалы, фамилия

М.П.

Выписка из Единого государственного реестра недвижимости об объекте недвижимости
Сведения о частях земельного участка

Земельный участок			
(вид объекта недвижимости)			
Лист № __ Раздела 4.1	Всего листов раздела 4.1 : __	Всего разделов: __	Всего листов выписки: __
19.09.2020 № 99/2020/348833364			
Кадастровый номер:		47:12:0201009:1	

Учетный номер части	Площадь (м ²)	Содержание ограничения в использовании или ограничения права на объект недвижимости или обременения объекта недвижимости
1	2	3
9	67	Иные ограничения (обременения) прав, Временные. Дата истечения срока действия временного характера - 13.07.2015
10	67	Иные ограничения (обременения) прав, Временные. Дата истечения срока действия временного характера - 13.07.2015
11	16	Иные ограничения (обременения) прав, Временные. Дата истечения срока действия временного характера - 13.07.2015
12	46	Иные ограничения (обременения) прав, Временные. Дата истечения срока действия временного характера - 13.07.2015
13	55	Иные ограничения (обременения) прав, Временные. Дата истечения срока действия временного характера - 13.07.2015
14	22	Иные ограничения (обременения) прав, Временные. Дата истечения срока действия временного характера - 13.07.2015

Государственный регистратор		ФГИС ЕГРН
полное наименование должности	подпись	инициалы, фамилия

М.П.

Выписка из Единого государственного реестра недвижимости об объекте недвижимости
Сведения о частях ²⁵⁷ земельного участка

Земельный участок				
<small>(вид объекта недвижимости)</small>				
Лист № ___ Раздела 4.2		Всего листов раздела 4.2 : ___		Всего разделов: ___
Всего листов выписки: ___				
19.09.2020 № 99/2020/348833364				
Кадастровый номер:			47:12:0201009:1	
Сведения о характерных точках границы части (частей) земельного участка				
Учетный номер части: 1				
Система координат: МСК 47 зона 2				
Зона №				
Номер точки	Координаты, м		Описание закрепления на местности	Средняя квадратическая погрешность определения координат характерных точек границы части земельного участка, м
	X	Y		
1	2	3	4	5
82	437135.99	2330389.77	данные отсутствуют	данные отсутствуют
83	437202.12	2330443.77	данные отсутствуют	данные отсутствуют
84	437190.16	2330458.41	данные отсутствуют	данные отсутствуют
85	437124.03	2330404.4	данные отсутствуют	данные отсутствуют
86	437126.62	2330401.24	данные отсутствуют	данные отсутствуют
87	437129.54	2330397.66	данные отсутствуют	данные отсутствуют
88	437133.38	2330392.97	данные отсутствуют	данные отсутствуют
89	437368.74	2330530.6	данные отсутствуют	данные отсутствуют
90	437375.8	2330536.6	данные отсутствуют	данные отсутствуют
91	437371.05	2330542.19	данные отсутствуют	данные отсутствуют
92	437363.99	2330536.19	данные отсутствуют	данные отсутствуют
93	437359.84	2330522.87	данные отсутствуют	данные отсутствуют
94	437357.53	2330525.61	данные отсутствуют	данные отсутствуют
95	437350.33	2330519.55	данные отсутствуют	данные отсутствуют
96	437352.64	2330516.81	данные отсутствуют	данные отсутствуют
97	437349.11	2330514.57	данные отсутствуют	данные отсутствуют
Государственный регистратор			ФГИС ЕГРН	
полное наименование должности			подпись	
			инициалы, фамилия	

М.П.

Выписка из Единого государственного реестра недвижимости об объекте недвижимости
Сведения о частях ²⁵⁸ земельного участка

Земельный участок			
(вид объекта недвижимости)			
Лист № ___ Раздела 4.2	Всего листов раздела 4.2 : ___	Всего разделов: ___	Всего листов выписки: ___
19.09.2020 № 99/2020/348833364			
Кадастровый номер:		47:12:0201009:1	

Номер точки	Координаты, м		Описание закрепления на местности	Средняя квадратическая погрешность определения координат характерных точек границы части земельного участка, м
	X	Y		
1	2	3	4	5
98	437347.37	2330516.74	данные отсутствуют	данные отсутствуют
99	437328.96	2330501.96	данные отсутствуют	данные отсутствуют
100	437330.69	2330499.79	данные отсутствуют	данные отсутствуют
101	437062.29	2330323.14	данные отсутствуют	данные отсутствуют
102	437067.22	2330327.25	данные отсутствуют	данные отсутствуют
103	437068.92	2330328.67	данные отсутствуют	данные отсутствуют
104	437070.55	2330330.02	данные отсутствуют	данные отсутствуют
105	437066.6	2330334.76	данные отсутствуют	данные отсутствуют
106	437058.34	2330327.89	данные отсутствуют	данные отсутствуют
107	436895.78	2330265.21	данные отсутствуют	данные отсутствуют
108	436902.01	2330266.46	данные отсутствуют	данные отсутствуют
109	436901.56	2330268.67	данные отсутствуют	данные отсутствуют
110	436895.34	2330267.41	данные отсутствуют	данные отсутствуют
111	436901.69	2330230.04	данные отсутствуют	данные отсутствуют
112	436881.85	2330214.01	данные отсутствуют	данные отсутствуют
113	436883.62	2330211.83	данные отсутствуют	данные отсутствуют
114	436903.46	2330227.86	данные отсутствуют	данные отсутствуют

Государственный регистратор		ФГИС ЕГРН
полное наименование должности	подпись	инициалы, фамилия

М.П.

Выписка из Единого государственного реестра недвижимости об объекте недвижимости
Сведения о частях земельного участка

Земельный участок			
(вид объекта недвижимости)			
Лист № ___ Раздела 4.2	Всего листов раздела 4.2 : ___	Всего разделов: ___	Всего листов выписки: ___
19.09.2020 № 99/2020/348833364			
Кадастровый номер:		47:12:0201009:1	

Номер точки	Координаты, м		Описание закрепления на местности	Средняя квадратическая погрешность определения координат характерных точек границы части земельного участка, м
	X	Y		
1	2	3	4	5
115	436873.2	2330204.72	данные отсутствуют	данные отсутствуют
116	436871.35	2330206.88	данные отсутствуют	данные отсутствуют
117	436853.45	2330191.67	данные отсутствуют	данные отсутствуют
118	436855.3	2330189.49	данные отсутствуют	данные отсутствуют
119	436853.55	2330188.23	данные отсутствуют	данные отсутствуют
120	436851.7	2330190.41	данные отсутствуют	данные отсутствуют
121	436837.13	2330178.03	данные отсутствуют	данные отсутствуют
122	436835.1	2330176.31	данные отсутствуют	данные отсутствуют
123	436833.79	2330175.18	данные отсутствуют	данные отсутствуют
124	436835.65	2330173.01	данные отсутствуют	данные отсутствуют
125	436836.89	2330174.06	данные отсутствуют	данные отсутствуют
126	436838.94	2330175.81	данные отсутствуют	данные отсутствуют
127	436860.54	2330208.47	данные отсутствуют	данные отсутствуют
128	436858.69	2330210.65	данные отсутствуют	данные отсутствуют
129	436840.79	2330195.43	данные отсутствуют	данные отсутствуют
130	436842.64	2330193.26	данные отсутствуют	данные отсутствуют
131	436838.71	2330193.76	данные отсутствуют	данные отсутствуют

Государственный регистратор		ФГИС ЕГРН
полное наименование должности	подпись	инициалы, фамилия

М.П.

Выписка из Единого государственного реестра недвижимости об объекте недвижимости
Сведения о частях ²⁶⁰ земельного участка

Земельный участок			
<small>(вид объекта недвижимости)</small>			
Лист № ___ Раздела 4.2	Всего листов раздела 4.2 : ___	Всего разделов: ___	Всего листов выписки: ___
19.09.2020 № 99/2020/348833364			
Кадастровый номер:		47:12:0201009:1	

Номер точки	Координаты, м		Описание закрепления на местности	Средняя квадратическая погрешность определения координат характерных точек границы части земельного участка, м
	X	Y		
1	2	3	4	5
132	436834.26	2330190.1	данные отсутствуют	данные отсутствуют
133	436836.03	2330187.95	данные отсутствуют	данные отсутствуют
134	436840.48	2330191.61	данные отсутствуют	данные отсутствуют
135	436974.65	2330298.38	данные отсутствуют	данные отсутствуют
136	436959.68	2330290.6	данные отсутствуют	данные отсутствуют
137	436960.94	2330288.16	данные отсутствуют	данные отсутствуют
138	436975.92	2330295.93	данные отсутствуют	данные отсутствуют
139	436992.04	2330307.84	данные отсутствуют	данные отсутствуют
140	436976.18	2330299.24	данные отсутствуют	данные отсутствуют
141	436977.64	2330296.55	данные отсутствуют	данные отсутствуют
142	436993.49	2330305.16	данные отсутствуют	данные отсутствуют
143	436999.5	2330311.25	данные отсутствуют	данные отсутствуют
144	436995.75	2330309.44	данные отсутствуют	данные отсутствуют
145	436994.05	2330312.95	данные отсутствуют	данные отсутствуют
146	436992.05	2330311.98	данные отсутствуют	данные отсутствуют
147	436993.57	2330308.83	данные отсутствуют	данные отсутствуют
148	436994.67	2330306.56	данные отсутствуют	данные отсутствуют

Государственный регистратор		ФГИС ЕГРН
полное наименование должности	подпись	инициалы, фамилия

М.П.

Выписка из Единого государственного реестра недвижимости об объекте недвижимости
Сведения о частях ²⁶¹ земельного участка

Земельный участок			
(вид объекта недвижимости)			
Лист № ___ Раздела 4.2	Всего листов раздела 4.2 : ___	Всего разделов: ___	Всего листов выписки: ___
19.09.2020 № 99/2020/348833364			
Кадастровый номер:		47:12:0201009:1	

Номер точки	Координаты, м		Описание закрепления на местности	Средняя квадратическая погрешность определения координат характерных точек границы части земельного участка, м
	X	Y		
1	2	3	4	5
149	437000.42	2330309.34	данные отсутствуют	данные отсутствуют

Государственный регистратор		ФГИС ЕГРН
полное наименование должности	подпись	инициалы, фамилия

М.П.

Выписка из Единого государственного реестра недвижимости об объекте недвижимости
Сведения о частях земельного участка

Земельный участок					
(вид объекта недвижимости)					
Лист № ___ Раздела 4.2		Всего листов раздела 4.2 : ___		Всего разделов: ___	Всего листов выписки: ___
19.09.2020 № 99/2020/348833364					
Кадастровый номер:			47:12:0201009:1		
Сведения о характерных точках границы части (частей) земельного участка					
Учетный номер части: 2					
Система координат: МСК 47 зона 2					
Зона №					
Номер точки	Координаты, м		Описание закрепления на местности	Средняя квадратическая погрешность определения координат характерных точек границы части земельного участка, м	
	X	Y			
1	2	3	4	5	
82	437135.99	2330389.77	данные отсутствуют	данные отсутствуют	
83	437202.12	2330443.77	данные отсутствуют	данные отсутствуют	
84	437190.16	2330458.41	данные отсутствуют	данные отсутствуют	
85	437124.03	2330404.4	данные отсутствуют	данные отсутствуют	
86	437126.62	2330401.24	данные отсутствуют	данные отсутствуют	
87	437129.54	2330397.66	данные отсутствуют	данные отсутствуют	
88	437133.38	2330392.97	данные отсутствуют	данные отсутствуют	
89	437368.74	2330530.6	данные отсутствуют	данные отсутствуют	
90	437375.8	2330536.6	данные отсутствуют	данные отсутствуют	
91	437371.05	2330542.19	данные отсутствуют	данные отсутствуют	
92	437363.99	2330536.19	данные отсутствуют	данные отсутствуют	
93	437359.84	2330522.87	данные отсутствуют	данные отсутствуют	
94	437357.53	2330525.61	данные отсутствуют	данные отсутствуют	
95	437350.33	2330519.55	данные отсутствуют	данные отсутствуют	
96	437352.64	2330516.81	данные отсутствуют	данные отсутствуют	
97	437349.11	2330514.57	данные отсутствуют	данные отсутствуют	
Государственный регистратор			ФГИС ЕГРН		
полное наименование должности			подпись		инициалы, фамилия

М.П.

Выписка из Единого государственного реестра недвижимости об объекте недвижимости
Сведения о частях земельного участка

Земельный участок			
(вид объекта недвижимости)			
Лист № ____ Раздела 4.2	Всего листов раздела 4.2 : ____	Всего разделов: ____	Всего листов выписки: ____
19.09.2020 № 99/2020/348833364			
Кадастровый номер:		47:12:0201009:1	

Номер точки	Координаты, м		Описание закрепления на местности	Средняя квадратическая погрешность определения координат характерных точек границы части земельного участка, м
	X	Y		
1	2	3	4	5
98	437347.37	2330516.74	данные отсутствуют	данные отсутствуют
99	437328.96	2330501.96	данные отсутствуют	данные отсутствуют
100	437330.69	2330499.79	данные отсутствуют	данные отсутствуют
101	437062.29	2330323.14	данные отсутствуют	данные отсутствуют
102	437067.22	2330327.25	данные отсутствуют	данные отсутствуют
103	437068.92	2330328.67	данные отсутствуют	данные отсутствуют
104	437070.55	2330330.02	данные отсутствуют	данные отсутствуют
105	437066.6	2330334.76	данные отсутствуют	данные отсутствуют
106	437058.34	2330327.89	данные отсутствуют	данные отсутствуют
107	436895.78	2330265.21	данные отсутствуют	данные отсутствуют
108	436902.01	2330266.46	данные отсутствуют	данные отсутствуют
109	436901.56	2330268.67	данные отсутствуют	данные отсутствуют
110	436895.34	2330267.41	данные отсутствуют	данные отсутствуют
111	436901.69	2330230.04	данные отсутствуют	данные отсутствуют
112	436881.85	2330214.01	данные отсутствуют	данные отсутствуют
113	436883.62	2330211.83	данные отсутствуют	данные отсутствуют
114	436903.46	2330227.86	данные отсутствуют	данные отсутствуют

Государственный регистратор		ФГИС ЕГРН
полное наименование должности	подпись	инициалы, фамилия

М.П.

Выписка из Единого государственного реестра недвижимости об объекте недвижимости
Сведения о частях ²⁶⁴ земельного участка

Земельный участок			
(вид объекта недвижимости)			
Лист № ___ Раздела 4.2	Всего листов раздела 4.2 : ___	Всего разделов: ___	Всего листов выписки: ___
19.09.2020 № 99/2020/348833364			
Кадастровый номер:		47:12:0201009:1	

Номер точки	Координаты, м		Описание закрепления на местности	Средняя квадратическая погрешность определения координат характерных точек границы части земельного участка, м
	X	Y		
1	2	3	4	5
115	436873.2	2330204.72	данные отсутствуют	данные отсутствуют
116	436871.35	2330206.88	данные отсутствуют	данные отсутствуют
117	436853.45	2330191.67	данные отсутствуют	данные отсутствуют
118	436855.3	2330189.49	данные отсутствуют	данные отсутствуют
119	436853.55	2330188.23	данные отсутствуют	данные отсутствуют
120	436851.7	2330190.41	данные отсутствуют	данные отсутствуют
121	436837.13	2330178.03	данные отсутствуют	данные отсутствуют
122	436835.1	2330176.31	данные отсутствуют	данные отсутствуют
123	436833.79	2330175.18	данные отсутствуют	данные отсутствуют
124	436835.65	2330173.01	данные отсутствуют	данные отсутствуют
125	436836.89	2330174.06	данные отсутствуют	данные отсутствуют
126	436838.94	2330175.81	данные отсутствуют	данные отсутствуют
127	436860.54	2330208.47	данные отсутствуют	данные отсутствуют
128	436858.69	2330210.65	данные отсутствуют	данные отсутствуют
129	436840.79	2330195.43	данные отсутствуют	данные отсутствуют
130	436842.64	2330193.26	данные отсутствуют	данные отсутствуют
131	436838.71	2330193.76	данные отсутствуют	данные отсутствуют

Государственный регистратор		ФГИС ЕГРН
полное наименование должности	подпись	инициалы, фамилия

М.П.

Выписка из Единого государственного реестра недвижимости об объекте недвижимости
Сведения о частях ²⁶⁵ земельного участка

Земельный участок			
<small>(вид объекта недвижимости)</small>			
Лист № ____ Раздела 4.2	Всего листов раздела 4.2 : ____	Всего разделов: ____	Всего листов выписки: ____
19.09.2020 № 99/2020/348833364			
Кадастровый номер:		47:12:0201009:1	

Номер точки	Координаты, м		Описание закрепления на местности	Средняя квадратическая погрешность определения координат характерных точек границы части земельного участка, м
	X	Y		
1	2	3	4	5
132	436834.26	2330190.1	данные отсутствуют	данные отсутствуют
133	436836.03	2330187.95	данные отсутствуют	данные отсутствуют
134	436840.48	2330191.61	данные отсутствуют	данные отсутствуют
135	436974.65	2330298.38	данные отсутствуют	данные отсутствуют
136	436959.68	2330290.6	данные отсутствуют	данные отсутствуют
137	436960.94	2330288.16	данные отсутствуют	данные отсутствуют
138	436975.92	2330295.93	данные отсутствуют	данные отсутствуют
139	436992.04	2330307.84	данные отсутствуют	данные отсутствуют
140	436976.18	2330299.24	данные отсутствуют	данные отсутствуют
141	436977.64	2330296.55	данные отсутствуют	данные отсутствуют
142	436993.49	2330305.16	данные отсутствуют	данные отсутствуют
143	436999.5	2330311.25	данные отсутствуют	данные отсутствуют
144	436995.75	2330309.44	данные отсутствуют	данные отсутствуют
145	436994.05	2330312.95	данные отсутствуют	данные отсутствуют
146	436992.05	2330311.98	данные отсутствуют	данные отсутствуют
147	436993.57	2330308.83	данные отсутствуют	данные отсутствуют
148	436994.67	2330306.56	данные отсутствуют	данные отсутствуют

Государственный регистратор		ФГИС ЕГРН
полное наименование должности	подпись	инициалы, фамилия

М.П.

Выписка из Единого государственного реестра недвижимости об объекте недвижимости
Сведения о частях земельного участка

Земельный участок			
(вид объекта недвижимости)			
Лист № ___ Раздела 4.2	Всего листов раздела 4.2 : ___	Всего разделов: ___	Всего листов выписки: ___
19.09.2020 № 99/2020/348833364			
Кадастровый номер:		47:12:0201009:1	

Номер точки	Координаты, м		Описание закрепления на местности	Средняя квадратическая погрешность определения координат характерных точек границы части земельного участка, м
	X	Y		
1	2	3	4	5
149	437000.42	2330309.34	данные отсутствуют	данные отсутствуют

Государственный регистратор		ФГИС ЕГРН
полное наименование должности	подпись	инициалы, фамилия

М.П.

Выписка из Единого государственного реестра недвижимости об объекте недвижимости
Сведения о частях земельного участка

Земельный участок					
(вид объекта недвижимости)					
Лист № ___ Раздела 4.2		Всего листов раздела 4.2 : ___		Всего разделов: ___	Всего листов выписки: ___
19.09.2020 № 99/2020/348833364					
Кадастровый номер:			47:12:0201009:1		
Сведения о характерных точках границы части (частей) земельного участка					
Учетный номер части: 3					
Система координат: МСК 47 зона 2					
Зона №					
Номер точки	Координаты, м		Описание закрепления на местности	Средняя квадратическая погрешность определения координат характерных точек границы части земельного участка, м	
	X	Y			
1	2	3	4	5	
82	437135.99	2330389.77	данные отсутствуют	данные отсутствуют	
83	437202.12	2330443.77	данные отсутствуют	данные отсутствуют	
84	437190.16	2330458.41	данные отсутствуют	данные отсутствуют	
85	437124.03	2330404.4	данные отсутствуют	данные отсутствуют	
86	437126.62	2330401.24	данные отсутствуют	данные отсутствуют	
87	437129.54	2330397.66	данные отсутствуют	данные отсутствуют	
88	437133.38	2330392.97	данные отсутствуют	данные отсутствуют	
89	437368.74	2330530.6	данные отсутствуют	данные отсутствуют	
90	437375.8	2330536.6	данные отсутствуют	данные отсутствуют	
91	437371.05	2330542.19	данные отсутствуют	данные отсутствуют	
92	437363.99	2330536.19	данные отсутствуют	данные отсутствуют	
93	437359.84	2330522.87	данные отсутствуют	данные отсутствуют	
94	437357.53	2330525.61	данные отсутствуют	данные отсутствуют	
95	437350.33	2330519.55	данные отсутствуют	данные отсутствуют	
96	437352.64	2330516.81	данные отсутствуют	данные отсутствуют	
97	437349.11	2330514.57	данные отсутствуют	данные отсутствуют	
Государственный регистратор			ФГИС ЕГРН		
полное наименование должности			подпись		инициалы, фамилия

М.П.

Выписка из Единого государственного реестра недвижимости об объекте недвижимости
Сведения о частях земельного участка

Земельный участок			
(вид объекта недвижимости)			
Лист № ____ Раздела 4.2	Всего листов раздела 4.2 : ____	Всего разделов: ____	Всего листов выписки: ____
19.09.2020 № 99/2020/348833364			
Кадастровый номер:		47:12:0201009:1	

Номер точки	Координаты, м		Описание закрепления на местности	Средняя квадратическая погрешность определения координат характерных точек границы части земельного участка, м
	X	Y		
1	2	3	4	5
98	437347.37	2330516.74	данные отсутствуют	данные отсутствуют
99	437328.96	2330501.96	данные отсутствуют	данные отсутствуют
100	437330.69	2330499.79	данные отсутствуют	данные отсутствуют
101	437062.29	2330323.14	данные отсутствуют	данные отсутствуют
102	437067.22	2330327.25	данные отсутствуют	данные отсутствуют
103	437068.92	2330328.67	данные отсутствуют	данные отсутствуют
104	437070.55	2330330.02	данные отсутствуют	данные отсутствуют
105	437066.6	2330334.76	данные отсутствуют	данные отсутствуют
106	437058.34	2330327.89	данные отсутствуют	данные отсутствуют
107	436895.78	2330265.21	данные отсутствуют	данные отсутствуют
108	436902.01	2330266.46	данные отсутствуют	данные отсутствуют
109	436901.56	2330268.67	данные отсутствуют	данные отсутствуют
110	436895.34	2330267.41	данные отсутствуют	данные отсутствуют
111	436901.69	2330230.04	данные отсутствуют	данные отсутствуют
112	436881.85	2330214.01	данные отсутствуют	данные отсутствуют
113	436883.62	2330211.83	данные отсутствуют	данные отсутствуют
114	436903.46	2330227.86	данные отсутствуют	данные отсутствуют

Государственный регистратор		ФГИС ЕГРН
полное наименование должности	подпись	инициалы, фамилия

М.П.

Выписка из Единого государственного реестра недвижимости об объекте недвижимости
Сведения о частях земельного участка

Земельный участок			
(вид объекта недвижимости)			
Лист № ____ Раздела 4.2	Всего листов раздела 4.2 : ____	Всего разделов: ____	Всего листов выписки: ____
19.09.2020 № 99/2020/348833364			
Кадастровый номер:		47:12:0201009:1	

Номер точки	Координаты, м		Описание закрепления на местности	Средняя квадратическая погрешность определения координат характерных точек границы части земельного участка, м
	X	Y		
1	2	3	4	5
115	436873.2	2330204.72	данные отсутствуют	данные отсутствуют
116	436871.35	2330206.88	данные отсутствуют	данные отсутствуют
117	436853.45	2330191.67	данные отсутствуют	данные отсутствуют
118	436855.3	2330189.49	данные отсутствуют	данные отсутствуют
119	436853.55	2330188.23	данные отсутствуют	данные отсутствуют
120	436851.7	2330190.41	данные отсутствуют	данные отсутствуют
121	436837.13	2330178.03	данные отсутствуют	данные отсутствуют
122	436835.1	2330176.31	данные отсутствуют	данные отсутствуют
123	436833.79	2330175.18	данные отсутствуют	данные отсутствуют
124	436835.65	2330173.01	данные отсутствуют	данные отсутствуют
125	436836.89	2330174.06	данные отсутствуют	данные отсутствуют
126	436838.94	2330175.81	данные отсутствуют	данные отсутствуют
127	436860.54	2330208.47	данные отсутствуют	данные отсутствуют
128	436858.69	2330210.65	данные отсутствуют	данные отсутствуют
129	436840.79	2330195.43	данные отсутствуют	данные отсутствуют
130	436842.64	2330193.26	данные отсутствуют	данные отсутствуют
131	436838.71	2330193.76	данные отсутствуют	данные отсутствуют

Государственный регистратор		ФГИС ЕГРН
полное наименование должности	подпись	инициалы, фамилия

М.П.

Выписка из Единого государственного реестра недвижимости об объекте недвижимости
Сведения о частях ²⁷⁰ земельного участка

Земельный участок			
<small>(вид объекта недвижимости)</small>			
Лист № ____ Раздела 4.2	Всего листов раздела 4.2 : ____	Всего разделов: ____	Всего листов выписки: ____
19.09.2020 № 99/2020/348833364			
Кадастровый номер:		47:12:0201009:1	

Номер точки	Координаты, м		Описание закрепления на местности	Средняя квадратическая погрешность определения координат характерных точек границы части земельного участка, м
	X	Y		
1	2	3	4	5
132	436834.26	2330190.1	данные отсутствуют	данные отсутствуют
133	436836.03	2330187.95	данные отсутствуют	данные отсутствуют
134	436840.48	2330191.61	данные отсутствуют	данные отсутствуют
135	436974.65	2330298.38	данные отсутствуют	данные отсутствуют
136	436959.68	2330290.6	данные отсутствуют	данные отсутствуют
137	436960.94	2330288.16	данные отсутствуют	данные отсутствуют
138	436975.92	2330295.93	данные отсутствуют	данные отсутствуют
139	436992.04	2330307.84	данные отсутствуют	данные отсутствуют
140	436976.18	2330299.24	данные отсутствуют	данные отсутствуют
141	436977.64	2330296.55	данные отсутствуют	данные отсутствуют
142	436993.49	2330305.16	данные отсутствуют	данные отсутствуют
143	436999.5	2330311.25	данные отсутствуют	данные отсутствуют
144	436995.75	2330309.44	данные отсутствуют	данные отсутствуют
145	436994.05	2330312.95	данные отсутствуют	данные отсутствуют
146	436992.05	2330311.98	данные отсутствуют	данные отсутствуют
147	436993.57	2330308.83	данные отсутствуют	данные отсутствуют
148	436994.67	2330306.56	данные отсутствуют	данные отсутствуют

Государственный регистратор		ФГИС ЕГРН
полное наименование должности	подпись	инициалы, фамилия

М.П.

Выписка из Единого государственного реестра недвижимости об объекте недвижимости
Сведения о частях ²⁷¹ земельного участка

Земельный участок			
(вид объекта недвижимости)			
Лист № ____ Раздела 4.2	Всего листов раздела 4.2 : ____	Всего разделов: ____	Всего листов выписки: ____
19.09.2020 № 99/2020/348833364			
Кадастровый номер:		47:12:0201009:1	

Номер точки	Координаты, м		Описание закрепления на местности	Средняя квадратическая погрешность определения координат характерных точек границы части земельного участка, м
	X	Y		
1	2	3	4	5
149	437000.42	2330309.34	данные отсутствуют	данные отсутствуют

Государственный регистратор		ФГИС ЕГРН
полное наименование должности	подпись	инициалы, фамилия

М.П.

Выписка из Единого государственного реестра недвижимости об объекте недвижимости
Сведения о частях ²⁷² земельного участка

Земельный участок				
(вид объекта недвижимости)				
Лист № ___ Раздела 4.2		Всего листов раздела 4.2 : ___		Всего разделов: ___
Всего листов выписки: ___				
19.09.2020 № 99/2020/348833364				
Кадастровый номер:			47:12:0201009:1	
Сведения о характерных точках границы части (частей) земельного участка				
Учетный номер части: 4				
Система координат: МСК 47 зона 2				
Зона №				
Номер точки	Координаты, м		Описание закрепления на местности	Средняя квадратическая погрешность определения координат характерных точек границы части земельного участка, м
	X	Y		
1	2	3	4	5
82	437135.99	2330389.77	данные отсутствуют	данные отсутствуют
83	437202.12	2330443.77	данные отсутствуют	данные отсутствуют
84	437190.16	2330458.41	данные отсутствуют	данные отсутствуют
85	437124.03	2330404.4	данные отсутствуют	данные отсутствуют
86	437126.62	2330401.24	данные отсутствуют	данные отсутствуют
87	437129.54	2330397.66	данные отсутствуют	данные отсутствуют
88	437133.38	2330392.97	данные отсутствуют	данные отсутствуют
89	437368.74	2330530.6	данные отсутствуют	данные отсутствуют
90	437375.8	2330536.6	данные отсутствуют	данные отсутствуют
91	437371.05	2330542.19	данные отсутствуют	данные отсутствуют
92	437363.99	2330536.19	данные отсутствуют	данные отсутствуют
93	437359.84	2330522.87	данные отсутствуют	данные отсутствуют
94	437357.53	2330525.61	данные отсутствуют	данные отсутствуют
95	437350.33	2330519.55	данные отсутствуют	данные отсутствуют
96	437352.64	2330516.81	данные отсутствуют	данные отсутствуют
97	437349.11	2330514.57	данные отсутствуют	данные отсутствуют
Государственный регистратор			ФГИС ЕГРН	
полное наименование должности			подпись	
			инициалы, фамилия	

М.П.

Выписка из Единого государственного реестра недвижимости об объекте недвижимости
Сведения о частях земельного участка

Земельный участок			
(вид объекта недвижимости)			
Лист № ___ Раздела 4.2	Всего листов раздела 4.2 : ___	Всего разделов: ___	Всего листов выписки: ___
19.09.2020 № 99/2020/348833364			
Кадастровый номер:		47:12:0201009:1	

Номер точки	Координаты, м		Описание закрепления на местности	Средняя квадратическая погрешность определения координат характерных точек границы части земельного участка, м
	X	Y		
1	2	3	4	5
98	437347.37	2330516.74	данные отсутствуют	данные отсутствуют
99	437328.96	2330501.96	данные отсутствуют	данные отсутствуют
100	437330.69	2330499.79	данные отсутствуют	данные отсутствуют
101	437062.29	2330323.14	данные отсутствуют	данные отсутствуют
102	437067.22	2330327.25	данные отсутствуют	данные отсутствуют
103	437068.92	2330328.67	данные отсутствуют	данные отсутствуют
104	437070.55	2330330.02	данные отсутствуют	данные отсутствуют
105	437066.6	2330334.76	данные отсутствуют	данные отсутствуют
106	437058.34	2330327.89	данные отсутствуют	данные отсутствуют
107	436895.78	2330265.21	данные отсутствуют	данные отсутствуют
108	436902.01	2330266.46	данные отсутствуют	данные отсутствуют
109	436901.56	2330268.67	данные отсутствуют	данные отсутствуют

Выписка из Единого государственного реестра недвижимости об объекте недвижимости

Сведения о характеристиках объекта недвижимости

На основании запроса от 21.09.2020 г., поступившего на рассмотрение 21.09.2020 г., сообщаем, что согласно записям Единого государственного реестра недвижимости:

Земельный участок			
(вид объекта недвижимости)			
Лист № ___ Раздела 1	Всего листов раздела 1 : ___	Всего разделов: ___	Всего листов выписки: ___
21.09.2020 № 99/2020/349321436			
Кадастровый номер:		47:10:0524001:2	

Номер кадастрового квартала:	47:10:0524001
Дата присвоения кадастрового номера:	21.11.2002
Ранее присвоенный государственный учетный номер:	данные отсутствуют
Адрес:	Ленинградская область, Волховский район
Площадь:	121220 кв. м
Кадастровая стоимость, руб.:	87278.4
Кадастровые номера расположенных в пределах земельного участка объектов недвижимости:	данные отсутствуют
Кадастровые номера объектов недвижимости, из которых образован объект недвижимости:	данные отсутствуют
Кадастровые номера образованных объектов недвижимости:	данные отсутствуют
Сведения о включении объекта недвижимости в состав предприятия как имущественного комплекса:	

Государственный регистратор		ФГИС ЕГРН
полное наименование должности	подпись	инициалы, фамилия

М.П.

Выписка из Единого государственного реестра недвижимости об объекте недвижимости
Сведения о характеристиках объекта недвижимости

Земельный участок			
(вид объекта недвижимости)			
Лист № __ Раздела 1	Всего листов раздела 1 : __	Всего разделов: __	Всего листов выписки: __
21.09.2020 № 99/2020/349321436			
Кадастровый номер:		47:10:0524001:2	

Категория земель:	Земли промышленности, энергетики, транспорта, связи, радиовещания, телевидения, информатики, земли для обеспечения космической деятельности, земли обороны, безопасности и земли иного специального назначения
Виды разрешенного использования:	под объекты железнодорожного транспорта
Сведения о кадастровом инженеру:	данные отсутствуют
Сведения о лесах, водных объектах и об иных природных объектах, расположенных в пределах земельного участка:	данные отсутствуют
Сведения о том, что земельный участок полностью или частично расположен в границах зоны с особыми условиями использования территории или территории объекта культурного наследия	данные отсутствуют
Сведения о том, что земельный участок расположен в границах особой экономической зоны, территории опережающего социально-экономического развития, зоны территориального развития в Российской Федерации, игровой зоны:	данные отсутствуют
Сведения о том, что земельный участок расположен в границах особо охраняемой природной территории, охотничьих угодий, лесничеств, лесопарков:	данные отсутствуют
Сведения о результатах проведения государственного земельного надзора:	данные отсутствуют
Сведения о расположении земельного участка в границах территории, в отношении которой утвержден проект межевания территории:	данные отсутствуют

Государственный регистратор		ФГИС ЕГРН
полное наименование должности	подпись	инициалы, фамилия

М.П.

Выписка из Единого государственного реестра недвижимости об объекте недвижимости
Сведения о характеристиках объекта недвижимости

Земельный участок			
(вид объекта недвижимости)			
Лист № ___ Раздела 1	Всего листов раздела 1 : ___	Всего разделов: ___	Всего листов выписки: ___
21.09.2020 № 99/2020/349321436			
Кадастровый номер:		47:10:0524001:2	


Условный номер земельного участка:	данные отсутствуют
Сведения о принятии акта и (или) заключении договора, предусматривающих предоставление в соответствии с земельным законодательством исполнительным органом государственной власти или органом местного самоуправления находящегося в государственной или муниципальной собственности земельного участка для строительства наемного дома социального использования или наемного дома коммерческого использования:	данные отсутствуют
Сведения о том, что земельный участок или земельные участки образованы на основании решения об изъятии земельного участка и (или) расположенного на нем объекта недвижимости для государственных или муниципальных нужд:	данные отсутствуют
Сведения о том, что земельный участок образован из земель или земельного участка, государственная собственность на которые не разграничена:	данные отсутствуют
Сведения о наличии земельного спора о местоположении границ земельных участков:	данные отсутствуют
Статус записи об объекте недвижимости:	Сведения об объекте недвижимости имеют статус "актуальные, ранее учтенные"
Особые отметки:	Сведения необходимые для заполнения раздела 2 отсутствуют. Сведения необходимые для заполнения раздела 4 отсутствуют. Сведения необходимые для заполнения раздела 4.2 отсутствуют.
Получатель выписки:	Кононович Екатерина Юрьевна

Государственный регистратор		ФГИС ЕГРН
полное наименование должности	подпись	инициалы, фамилия

М.П.

Выписка из Единого государственного реестра недвижимости об объекте недвижимости
Описание местоположения земельного участка

Земельный участок			
(вид объекта недвижимости)			
Лист № __ Раздела <u>3</u>	Всего листов раздела <u>3</u> : __	Всего разделов: __	Всего листов выписки: __
21.09.2020 № 99/2020/349321436			
Кадастровый номер:		47:10:0524001:2	

План (чертеж, схема) земельного участка			
			
Масштаб 1: данные отсутствуют	Условные обозначения:		

Государственный регистратор		ФГИС ЕГРН
полное наименование должности	подпись	инициалы, фамилия

М.П.

Выписка из Единого государственного реестра недвижимости об объекте недвижимости
Описание местоположения земельного участка

Земельный участок			
(вид объекта недвижимости)			
Лист № __ Раздела 3.1	Всего листов раздела 3.1 : __	Всего разделов: __	Всего листов выписки: __
21.09.2020 № 99/2020/349321436			
Кадастровый номер:		47:10:0524001:2	

Описание местоположения границ земельного участка							
Номер п/п	Номер точки		Дирекционный угол	Горизонтальное проложение, м	Описание закрепления на местности	Кадастровые номера смежных участков	Сведения об адресах правообладателей смежных земельных участков
	начальная	конечная					
1	2	3	4	5	6	7	8
1	125	126	данные отсутствуют	данные отсутствуют	данные отсутствуют	данные отсутствуют	данные отсутствуют
2	125	169	данные отсутствуют	данные отсутствуют	данные отсутствуют	данные отсутствуют	данные отсутствуют
3	126	127	данные отсутствуют	данные отсутствуют	данные отсутствуют	данные отсутствуют	данные отсутствуют
4	127	128	данные отсутствуют	данные отсутствуют	данные отсутствуют	данные отсутствуют	данные отсутствуют
5	128	129	данные отсутствуют	данные отсутствуют	данные отсутствуют	данные отсутствуют	данные отсутствуют
6	129	130	данные отсутствуют	данные отсутствуют	данные отсутствуют	данные отсутствуют	данные отсутствуют
7	130	131	данные отсутствуют	данные отсутствуют	данные отсутствуют	данные отсутствуют	данные отсутствуют
8	131	132	данные отсутствуют	данные отсутствуют	данные отсутствуют	данные отсутствуют	данные отсутствуют
9	132	133	данные отсутствуют	данные отсутствуют	данные отсутствуют	данные отсутствуют	данные отсутствуют
10	133	134	данные отсутствуют	данные отсутствуют	данные отсутствуют	данные отсутствуют	данные отсутствуют
11	134	135	данные отсутствуют	данные отсутствуют	данные отсутствуют	данные отсутствуют	данные отсутствуют
12	135	136	данные отсутствуют	данные отсутствуют	данные отсутствуют	данные отсутствуют	данные отсутствуют
13	136	137	данные отсутствуют	данные отсутствуют	данные отсутствуют	данные отсутствуют	данные отсутствуют
14	137	138	данные отсутствуют	данные отсутствуют	данные отсутствуют	данные отсутствуют	данные отсутствуют

			отсутствуют	отсутствуют			
15	138	139	данные отсутствуют	данные отсутствуют	данные отсут ²⁷⁹ ствуют	данные отсутствуют	данные отсутствуют

Государственный регистратор		ФГИС ЕГРН
полное наименование должности	подпись	инициалы, фамилия

М.П.

Выписка из Единого государственного реестра недвижимости об объекте недвижимости
Описание местоположения земельного участка

Земельный участок			
(вид объекта недвижимости)			
Лист № __ Раздела 3.1	Всего листов раздела 3.1 : __	Всего разделов: __	Всего листов выписки: __
21.09.2020 № 99/2020/349321436			
Кадастровый номер:		47:10:0524001:2	

Описание местоположения границ земельного участка							
Номер п/п	Номер точки		Дирекционный угол	Горизонтальное проложение, м	Описание закрепления на местности	Кадастровые номера смежных участков	Сведения об адресах правообладателей смежных земельных участков
	начальная	конечная					
1	2	3	4	5	6	7	8
16	139	140	данные отсутствуют	данные отсутствуют	данные отсутствуют	данные отсутствуют	данные отсутствуют
17	140	141	данные отсутствуют	данные отсутствуют	данные отсутствуют	данные отсутствуют	данные отсутствуют
18	141	142	данные отсутствуют	данные отсутствуют	данные отсутствуют	данные отсутствуют	данные отсутствуют
19	142	143	данные отсутствуют	данные отсутствуют	данные отсутствуют	данные отсутствуют	данные отсутствуют
20	143	144	данные отсутствуют	данные отсутствуют	данные отсутствуют	данные отсутствуют	данные отсутствуют
21	144	145	данные отсутствуют	данные отсутствуют	данные отсутствуют	данные отсутствуют	данные отсутствуют
22	145	146	данные отсутствуют	данные отсутствуют	данные отсутствуют	данные отсутствуют	данные отсутствуют
23	146	147	данные отсутствуют	данные отсутствуют	данные отсутствуют	данные отсутствуют	данные отсутствуют
24	147	148	данные отсутствуют	данные отсутствуют	данные отсутствуют	данные отсутствуют	данные отсутствуют
25	148	149	данные отсутствуют	данные отсутствуют	данные отсутствуют	данные отсутствуют	данные отсутствуют
26	149	150	данные отсутствуют	данные отсутствуют	данные отсутствуют	данные отсутствуют	данные отсутствуют
27	150	151	данные отсутствуют	данные отсутствуют	данные отсутствуют	данные отсутствуют	данные отсутствуют
28	151	152	данные отсутствуют	данные отсутствуют	данные отсутствуют	данные отсутствуют	данные отсутствуют

29	152	153	данные отсутствуют	данные отсутствуют	данные отсутствуют	данные отсутствуют	данные отсутствуют
30	153	154	данные отсутствуют	данные отсутствуют	данные отсутствуют	данные отсутствуют	данные отсутствуют

281

Государственный регистратор		ФГИС ЕГРН
полное наименование должности	подпись	инициалы, фамилия

М.П.

Выписка из Единого государственного реестра недвижимости об объекте недвижимости
Описание местоположения земельного участка

Земельный участок			
(вид объекта недвижимости)			
Лист № __ Раздела 3.1	Всего листов раздела 3.1 : __	Всего разделов: __	Всего листов выписки: __
21.09.2020 № 99/2020/349321436			
Кадастровый номер:		47:10:0524001:2	

Описание местоположения границ земельного участка							
Номер п/п	Номер точки		Дирекционный угол	Горизонтальное проложение, м	Описание закрепления на местности	Кадастровые номера смежных участков	Сведения об адресах правообладателей смежных земельных участков
	начальная	конечная					
1	2	3	4	5	6	7	8
31	154	155	данные отсутствуют	данные отсутствуют	данные отсутствуют	данные отсутствуют	данные отсутствуют
32	155	156	данные отсутствуют	данные отсутствуют	данные отсутствуют	данные отсутствуют	данные отсутствуют
33	156	157	данные отсутствуют	данные отсутствуют	данные отсутствуют	данные отсутствуют	данные отсутствуют
34	157	158	данные отсутствуют	данные отсутствуют	данные отсутствуют	данные отсутствуют	данные отсутствуют
35	158	159	данные отсутствуют	данные отсутствуют	данные отсутствуют	данные отсутствуют	данные отсутствуют
36	159	160	данные отсутствуют	данные отсутствуют	данные отсутствуют	данные отсутствуют	данные отсутствуют
37	160	161	данные отсутствуют	данные отсутствуют	данные отсутствуют	данные отсутствуют	данные отсутствуют
38	161	162	данные отсутствуют	данные отсутствуют	данные отсутствуют	данные отсутствуют	данные отсутствуют
39	162	163	данные отсутствуют	данные отсутствуют	данные отсутствуют	данные отсутствуют	данные отсутствуют
40	163	164	данные отсутствуют	данные отсутствуют	данные отсутствуют	данные отсутствуют	данные отсутствуют
41	164	165	данные отсутствуют	данные отсутствуют	данные отсутствуют	данные отсутствуют	данные отсутствуют
42	165	166	данные отсутствуют	данные отсутствуют	данные отсутствуют	данные отсутствуют	данные отсутствуют
43	166	167	данные отсутствуют	данные отсутствуют	данные отсутствуют	данные отсутствуют	данные отсутствуют

44	167	168	данные отсутствуют	данные отсутствуют	данные отсутствуют	данные отсутствуют	данные отсутствуют
45	168	169	данные отсутствуют	данные отсутствуют	данные отсутствуют	данные отсутствуют	данные отсутствуют

283

Государственный регистратор		ФГИС ЕГРН
полное наименование должности	подпись	инициалы, фамилия

М.П.

Выписка из Единого государственного реестра недвижимости об объекте недвижимости
Описание местоположения земельного участка

Земельный участок			
(вид объекта недвижимости)			
Лист № __ Раздела 3.2	Всего листов раздела 3.2 : __	Всего разделов: __	Всего листов выписки: __
21.09.2020 № 99/2020/349321436			
Кадастровый номер:		47:10:0524001:2	

Сведения о характерных точках границы земельного участка				
Система координат: МСК 47 зона 2				
Зона №				
Номер точки	Координаты		Описание закрепления на местности	Средняя квадратическая погрешность определения координат характерных точек границ земельного участка, м
	X	Y		
1	2	3	4	5
1	437864.61	2331167.61	данные отсутствуют	1.5
2	437996.42	2331697.16	данные отсутствуют	1.5
3	438174.25	2332404.09	данные отсутствуют	1.5
4	438218.56	2332580.35	данные отсутствуют	1.5
5	438240.45	2332665.84	данные отсутствуют	1.5
6	438264.18	2332745.02	данные отсутствуют	1.5
7	438290.77	2332817.32	данные отсутствуют	1.5
8	438315.61	2332873.82	данные отсутствуют	1.5
9	438336.6	2332914.95	данные отсутствуют	1.5
10	438366.97	2332968.43	данные отсутствуют	1.5
11	438402.74	2333022.86	данные отсутствуют	1.5
12	438441.98	2333075.34	данные отсутствуют	1.5
13	438480.6	2333121.58	данные отсутствуют	1.5
14	438522.33	2333167.02	данные отсутствуют	1.5
15	438571.9	2333214.69	данные отсутствуют	1.5

Государственный регистратор		ФГИС ЕГРН
полное наименование должности	подпись	инициалы, фамилия

М.П.

Выписка из Единого государственного реестра недвижимости об объекте недвижимости
Описание местоположения земельного участка

Земельный участок			
(вид объекта недвижимости)			
Лист № __ Раздела 3.2	Всего листов раздела 3.2 : __	Всего разделов: __	Всего листов выписки: __
21.09.2020 № 99/2020/349321436			
Кадастровый номер:		47:10:0524001:2	

Сведения о характерных точках границы земельного участка				
Система координат: МСК 47 зона 2				
Зона №				
Номер точки	Координаты		Описание закрепления на местности	Средняя квадратическая погрешность определения координат характерных точек границ земельного участка, м
	X	Y		
1	2	3	4	5
16	438937.28	2333555.94	данные отсутствуют	1.5
17	439303.82	2333898.24	данные отсутствуют	1.5
18	439665.21	2334236.12	данные отсутствуют	1.5
19	440295.97	2334824.48	данные отсутствуют	1.5
20	440898.55	2335386.43	данные отсутствуют	1.5
21	440893.15	2335392.2	данные отсутствуют	1.5
22	440874.32	2335398.3	данные отсутствуют	1.5
23	440841.18	2335424.73	данные отсутствуют	1.5
24	440871.2	2335392.77	данные отсутствуют	1.5
25	440785.43	2335313.1	данные отсутствуют	1.5
26	440782.26	2335316.56	данные отсутствуют	1.5
27	440630.37	2335174.38	данные отсутствуют	1.5
28	440357.78	2334919.69	данные отсутствуют	1.5
29	440043.45	2334626.01	данные отсутствуют	1.5
30	440047.57	2334622.21	данные отсутствуют	1.5

Государственный регистратор		ФГИС ЕГРН
полное наименование должности	подпись	инициалы, фамилия

М.П.

Выписка из Единого государственного реестра недвижимости об объекте недвижимости
Описание местоположения земельного участка

Земельный участок			
(вид объекта недвижимости)			
Лист № __ Раздела 3.2	Всего листов раздела 3.2 : __	Всего разделов: __	Всего листов выписки: __
21.09.2020 № 99/2020/349321436			
Кадастровый номер:		47:10:0524001:2	

Сведения о характерных точках границы земельного участка				
Система координат: МСК 47 зона 2				
Зона №				
Номер точки	Координаты		Описание закрепления на местности	Средняя квадратическая погрешность определения координат характерных точек границ земельного участка, м
	X	Y		
1	2	3	4	5
31	439650.83	2334251.92	данные отсутствуют	1.5
32	439289.41	2333914.08	данные отсутствуют	1.5
33	438922.62	2333571.11	данные отсутствуют	1.5
34	438557.27	2333229.82	данные отсутствуют	1.5
35	438430.76	2333094.13	данные отсутствуют	1.5
36	438341.46	2332964.97	данные отсутствуют	1.5
37	438275.72	2332831.86	данные отсутствуют	1.5
38	438231	2332704.13	данные отсутствуют	1.5
39	438190.74	2332549	данные отсутствуют	1.5
40	438087.48	2332136.3	данные отсутствуют	1.5
41	438069.2	2332141.68	данные отсутствуют	1.5
42	438003.97	2331883.46	данные отсутствуют	1.5
43	438022.38	2331878.29	данные отсутствуют	1.5
44	437966.88	2331657.22	данные отсутствуют	1.5
45	437845.65	2331171.93	данные отсутствуют	1.5

Государственный регистратор		ФГИС ЕГРН
полное наименование должности	подпись	инициалы, фамилия

М.П.

Выписка из Единого государственного реестра недвижимости об объекте недвижимости
Сведения о частях земельного участка

Земельный участок			
<small>(вид объекта недвижимости)</small>			
Лист № ___ Раздела 4.1	Всего листов раздела 4.1 : ___	Всего разделов: ___	Всего листов выписки: ___
21.09.2020 № 99/2020/349321436			
Кадастровый номер:		47:10:0524001:2	

Учетный номер части	Площадь (м ²)	Содержание ограничения в использовании или ограничения права на объект недвижимости или обременения объекта недвижимости
1	2	3
1	36	Иные ограничения (обременения) прав
2	2494	Иные ограничения (обременения) прав, Межевое дело № АМО2-63 от 21.11.2002, Временные. Дата истечения срока действия временного характера - 19.01.2008

Государственный регистратор		ФГИС ЕГРН
полное наименование должности	подпись	инициалы, фамилия

М.П.

Выписка из Единого государственного реестра недвижимости об объекте недвижимости

Сведения о характеристиках объекта недвижимости

На основании запроса от 18.09.2020 г., поступившего на рассмотрение 19.09.2020 г., сообщаем, что согласно записям Единого государственного реестра недвижимости:

Земельный участок			
(вид объекта недвижимости)			
Лист № ___ Раздела 1	Всего листов раздела 1 : ___	Всего разделов: ___	Всего листов выписки: ___
19.09.2020 № 99/2020/348826660			
Кадастровый номер:		47:12:0201008:8	

Номер кадастрового квартала:	47:12:0201008
Дата присвоения кадастрового номера:	04.02.1998
Ранее присвоенный государственный учетный номер:	Иной номер: 701п
Адрес:	Ленинградская область, Волховский муниципальный район, Волховское городское поселение, г.Волхов, пл. Привокзальная
Площадь:	149976 кв. м
Кадастровая стоимость, руб.:	96533552.16
Кадастровые номера расположенных в пределах земельного участка объектов недвижимости:	данные отсутствуют
Кадастровые номера объектов недвижимости, из которых образован объект недвижимости:	данные отсутствуют
Кадастровые номера образованных объектов недвижимости:	данные отсутствуют
Сведения о включении объекта недвижимости в состав предприятия как имущественного комплекса:	

Государственный регистратор		ФГИС ЕГРН
полное наименование должности	подпись	инициалы, фамилия

М.П.

Выписка из Единого государственного реестра недвижимости об объекте недвижимости
Сведения о характеристиках объекта недвижимости

Земельный участок			
(вид объекта недвижимости)			
Лист № __ Раздела 1	Всего листов раздела 1 : __	Всего разделов: __	Всего листов выписки: __
19.09.2020 № 99/2020/348826660			
Кадастровый номер:		47:12:0201008:8	

Категория земель:	Земли населённых пунктов
Виды разрешенного использования:	под объекты транспорта - железнодорожного
Сведения о кадастровом инженеру:	данные отсутствуют
Сведения о лесах, водных объектах и об иных природных объектах, расположенных в пределах земельного участка:	данные отсутствуют
Сведения о том, что земельный участок полностью или частично расположен в границах зоны с особыми условиями использования территории или территории объекта культурного наследия	данные отсутствуют
Сведения о том, что земельный участок расположен в границах особой экономической зоны, территории опережающего социально-экономического развития, зоны территориального развития в Российской Федерации, игровой зоны:	данные отсутствуют
Сведения о том, что земельный участок расположен в границах особо охраняемой природной территории, охотничьих угодий, лесничеств, лесопарков:	данные отсутствуют
Сведения о результатах проведения государственного земельного надзора:	данные отсутствуют
Сведения о расположении земельного участка в границах территории, в отношении которой утвержден проект межевания территории:	данные отсутствуют

Государственный регистратор		ФГИС ЕГРН
полное наименование должности	подпись	инициалы, фамилия

М.П.

Выписка из Единого государственного реестра недвижимости об объекте недвижимости
Сведения о характеристиках объекта недвижимости

Земельный участок			
(вид объекта недвижимости)			
Лист № ___ Раздела 1	Всего листов раздела 1 : ___	Всего разделов: ___	Всего листов выписки: ___
19.09.2020 № 99/2020/348826660			
Кадастровый номер:		47:12:0201008:8	


Условный номер земельного участка:	данные отсутствуют
Сведения о принятии акта и (или) заключении договора, предусматривающих предоставление в соответствии с земельным законодательством исполнительным органом государственной власти или органом местного самоуправления находящегося в государственной или муниципальной собственности земельного участка для строительства наемного дома социального использования или наемного дома коммерческого использования:	данные отсутствуют
Сведения о том, что земельный участок или земельные участки образованы на основании решения об изъятии земельного участка и (или) расположенного на нем объекта недвижимости для государственных или муниципальных нужд:	данные отсутствуют
Сведения о том, что земельный участок образован из земель или земельного участка, государственная собственность на которые не разграничена:	данные отсутствуют
Сведения о наличии земельного спора о местоположении границ земельных участков:	данные отсутствуют
Статус записи об объекте недвижимости:	Сведения об объекте недвижимости имеют статус "актуальные, ранее учтенные"
Особые отметки:	Сведения необходимые для заполнения раздела 2 отсутствуют.
Получатель выписки:	Кононович Екатерина Юрьевна

Государственный регистратор		ФГИС ЕГРН
полное наименование должности	подпись	инициалы, фамилия

М.П.

Выписка из Единого государственного реестра недвижимости об объекте недвижимости
Описание местоположения земельного участка

Земельный участок			
(вид объекта недвижимости)			
Лист № ___ Раздела <u>3</u>	Всего листов раздела <u>3</u> : ___	Всего разделов: ___	Всего листов выписки: ___
19.09.2020 № 99/2020/348826660			
Кадастровый номер:		47:12:0201008:8	

План (чертеж, схема) земельного участка			
			
Масштаб 1: данные отсутствуют	Условные обозначения:		

Государственный регистратор		ФГИС ЕГРН
полное наименование должности	подпись	инициалы, фамилия

М.П.

Выписка из Единого государственного реестра недвижимости об объекте недвижимости
Описание местоположения земельного участка

Земельный участок			
(вид объекта недвижимости)			
Лист № __ Раздела 3.1	Всего листов раздела 3.1 : __	Всего разделов: __	Всего листов выписки: __
19.09.2020 № 99/2020/348826660			
Кадастровый номер:		47:12:0201008:8	

Описание местоположения границ земельного участка							
Номер п/п	Номер точки		Дирекционный угол	Горизонтальное проложение, м	Описание закрепления на местности	Кадастровые номера смежных участков	Сведения об адресах правообладателей смежных земельных участков
	начальная	конечная					
1	2	3	4	5	6	7	8
1	17	124	данные отсутствуют	данные отсутствуют	данные отсутствуют	данные отсутствуют	данные отсутствуют
2	17	174	данные отсутствуют	данные отсутствуют	данные отсутствуют	данные отсутствуют	данные отсутствуют
3	18	130	данные отсутствуют	данные отсутствуют	данные отсутствуют	данные отсутствуют	данные отсутствуют
4	18	131	данные отсутствуют	данные отсутствуют	данные отсутствуют	данные отсутствуют	данные отсутствуют
5	19	20	данные отсутствуют	данные отсутствуют	данные отсутствуют	данные отсутствуют	данные отсутствуют
6	19	133	данные отсутствуют	данные отсутствуют	данные отсутствуют	данные отсутствуют	данные отсутствуют
7	20	21	данные отсутствуют	данные отсутствуют	данные отсутствуют	данные отсутствуют	данные отсутствуют
8	21	22	данные отсутствуют	данные отсутствуют	данные отсутствуют	данные отсутствуют	данные отсутствуют
9	22	23	данные отсутствуют	данные отсутствуют	данные отсутствуют	данные отсутствуют	данные отсутствуют
10	23	24	данные отсутствуют	данные отсутствуют	данные отсутствуют	данные отсутствуют	данные отсутствуют
11	24	25	данные отсутствуют	данные отсутствуют	данные отсутствуют	данные отсутствуют	данные отсутствуют
12	25	26	данные отсутствуют	данные отсутствуют	данные отсутствуют	данные отсутствуют	данные отсутствуют
13	26	27	данные отсутствуют	данные отсутствуют	данные отсутствуют	данные отсутствуют	данные отсутствуют
14	27	28	данные отсутствуют	данные отсутствуют	данные отсутствуют	данные отсутствуют	данные отсутствуют

			отсутствуют	отсутствуют			
15	28	29	данные отсутствуют	данные отсутствуют	данные отсут ²⁰³ ствуют	данные отсутствуют	данные отсутствуют

Государственный регистратор		ФГИС ЕГРН
полное наименование должности	подпись	инициалы, фамилия

М.П.

Выписка из Единого государственного реестра недвижимости об объекте недвижимости
Описание местоположения земельного участка

Земельный участок			
(вид объекта недвижимости)			
Лист № __ Раздела 3.1	Всего листов раздела 3.1 : __	Всего разделов: __	Всего листов выписки: __
19.09.2020 № 99/2020/348826660			
Кадастровый номер:		47:12:0201008:8	

Описание местоположения границ земельного участка							
Номер п/п	Номер точки		Дирекционный угол	Горизонтальное проложение, м	Описание закрепления на местности	Кадастровые номера смежных участков	Сведения об адресах правообладателей смежных земельных участков
	начальная	конечная					
1	2	3	4	5	6	7	8
16	29	30	данные отсутствуют	данные отсутствуют	данные отсутствуют	данные отсутствуют	данные отсутствуют
17	30	31	данные отсутствуют	данные отсутствуют	данные отсутствуют	данные отсутствуют	данные отсутствуют
18	31	32	данные отсутствуют	данные отсутствуют	данные отсутствуют	данные отсутствуют	данные отсутствуют
19	32	33	данные отсутствуют	данные отсутствуют	данные отсутствуют	данные отсутствуют	данные отсутствуют
20	33	34	данные отсутствуют	данные отсутствуют	данные отсутствуют	данные отсутствуют	данные отсутствуют
21	34	35	данные отсутствуют	данные отсутствуют	данные отсутствуют	данные отсутствуют	данные отсутствуют
22	35	159	данные отсутствуют	данные отсутствуют	данные отсутствуют	данные отсутствуют	данные отсутствуют
23	36	37	данные отсутствуют	данные отсутствуют	данные отсутствуют	данные отсутствуют	данные отсутствуют
24	36	50	данные отсутствуют	данные отсутствуют	данные отсутствуют	данные отсутствуют	данные отсутствуют
25	37	38	данные отсутствуют	данные отсутствуют	данные отсутствуют	данные отсутствуют	данные отсутствуют
26	38	39	данные отсутствуют	данные отсутствуют	данные отсутствуют	данные отсутствуют	данные отсутствуют
27	39	40	данные отсутствуют	данные отсутствуют	данные отсутствуют	данные отсутствуют	данные отсутствуют
28	40	41	данные отсутствуют	данные отсутствуют	данные отсутствуют	данные отсутствуют	данные отсутствуют

29	41	42	данные отсутствуют	данные отсутствуют	данные отсутствуют	данные отсутствуют	данные отсутствуют
30	41	534	данные отсутствуют	данные отсутствуют	данные отсутствуют	данные отсутствуют	данные отсутствуют

Государственный регистратор		ФГИС ЕГРН
полное наименование должности	подпись	инициалы, фамилия

М.П.

44	128	129	данные отсутствуют	данные отсутствуют	данные отсутствуют	данные отсутствуют	данные отсутствуют
45	129	175	данные отсутствуют	данные отсутствуют	данные отсутствуют	данные отсутствуют	данные отсутствуют

297

Государственный регистратор		ФГИС ЕГРН
полное наименование должности	подпись	инициалы, фамилия

М.П.

Выписка из Единого государственного реестра недвижимости об объекте недвижимости
Описание местоположения земельного участка

Земельный участок			
(вид объекта недвижимости)			
Лист № __ Раздела 3.1	Всего листов раздела 3.1 : __	Всего разделов: __	Всего листов выписки: __
19.09.2020 № 99/2020/348826660			
Кадастровый номер:		47:12:0201008:8	

Описание местоположения границ земельного участка							
Номер п/п	Номер точки		Дирекционный угол	Горизонтальное проложение, м	Описание закрепления на местности	Кадастровые номера смежных участков	Сведения об адресах правообладателей смежных земельных участков
	начальная	конечная					
1	2	3	4	5	6	7	8
46	130	177	данные отсутствуют	данные отсутствуют	данные отсутствуют	данные отсутствуют	данные отсутствуют
47	131	132	данные отсутствуют	данные отсутствуют	данные отсутствуют	данные отсутствуют	данные отсутствуют
48	132	133	данные отсутствуют	данные отсутствуют	данные отсутствуют	данные отсутствуют	данные отсутствуют
49	159	160	данные отсутствуют	данные отсутствуют	данные отсутствуют	данные отсутствуют	данные отсутствуют
50	160	161	данные отсутствуют	данные отсутствуют	данные отсутствуют	данные отсутствуют	данные отсутствуют
51	161	162	данные отсутствуют	данные отсутствуют	данные отсутствуют	данные отсутствуют	данные отсутствуют
52	162	163	данные отсутствуют	данные отсутствуют	данные отсутствуют	данные отсутствуют	данные отсутствуют
53	163	164	данные отсутствуют	данные отсутствуют	данные отсутствуют	данные отсутствуют	данные отсутствуют
54	164	165	данные отсутствуют	данные отсутствуют	данные отсутствуют	данные отсутствуют	данные отсутствуют
55	165	166	данные отсутствуют	данные отсутствуют	данные отсутствуют	данные отсутствуют	данные отсутствуют
56	166	167	данные отсутствуют	данные отсутствуют	данные отсутствуют	данные отсутствуют	данные отсутствуют
57	167	168	данные отсутствуют	данные отсутствуют	данные отсутствуют	данные отсутствуют	данные отсутствуют
58	168	169	данные отсутствуют	данные отсутствуют	данные отсутствуют	данные отсутствуют	данные отсутствуют

59	169	170	данные отсутствуют	данные отсутствуют	данные отсутствуют	данные отсутствуют	данные отсутствуют
60	170	171	данные отсутствуют	данные отсутствуют	данные отсутствуют	данные отсутствуют	данные отсутствуют

299

Государственный регистратор		ФГИС ЕГРН
полное наименование должности	подпись	инициалы, фамилия

М.П.

Выписка из Единого государственного реестра недвижимости об объекте недвижимости
Описание местоположения земельного участка

Земельный участок			
(вид объекта недвижимости)			
Лист № __ Раздела 3.1	Всего листов раздела 3.1 : __	Всего разделов: __	Всего листов выписки: __
19.09.2020 № 99/2020/348826660			
Кадастровый номер:		47:12:0201008:8	

Описание местоположения границ земельного участка							
Номер п/п	Номер точки		Дирекционный угол	Горизонтальное проложение, м	Описание закрепления на местности	Кадастровые номера смежных участков	Сведения об адресах правообладателей смежных земельных участков
	начальная	конечная					
1	2	3	4	5	6	7	8
61	171	172	данные отсутствуют	данные отсутствуют	данные отсутствуют	данные отсутствуют	данные отсутствуют
62	172	173	данные отсутствуют	данные отсутствуют	данные отсутствуют	данные отсутствуют	данные отсутствуют
63	173	174	данные отсутствуют	данные отсутствуют	данные отсутствуют	данные отсутствуют	данные отсутствуют
64	175	176	данные отсутствуют	данные отсутствуют	данные отсутствуют	данные отсутствуют	данные отсутствуют
65	176	177	данные отсутствуют	данные отсутствуют	данные отсутствуют	данные отсутствуют	данные отсутствуют
66	515	516	данные отсутствуют	данные отсутствуют	данные отсутствуют	данные отсутствуют	данные отсутствуют
67	515	534	данные отсутствуют	данные отсутствуют	данные отсутствуют	данные отсутствуют	данные отсутствуют
68	516	533	данные отсутствуют	данные отсутствуют	данные отсутствуют	данные отсутствуют	данные отсутствуют
69	529	532	данные отсутствуют	данные отсутствуют	данные отсутствуют	данные отсутствуют	данные отсутствуют
70	529	530	данные отсутствуют	данные отсутствуют	данные отсутствуют	данные отсутствуют	данные отсутствуют
71	530	531	данные отсутствуют	данные отсутствуют	данные отсутствуют	данные отсутствуют	данные отсутствуют
72	531	532	данные отсутствуют	данные отсутствуют	данные отсутствуют	данные отсутствуют	данные отсутствуют

Государственный регистратор	ФГИС ЕГРН
-----------------------------	-----------

полное наименование должности

подпись

инициалы, фамилия

МД.
ЭОТ

Выписка из Единого государственного реестра недвижимости об объекте недвижимости
Описание местоположения земельного участка

Земельный участок			
(вид объекта недвижимости)			
Лист № __ Раздела 3.2	Всего листов раздела 3.2 : __	Всего разделов: __	Всего листов выписки: __
19.09.2020 № 99/2020/348826660			
Кадастровый номер:		47:12:0201008:8	

Сведения о характерных точках границы земельного участка				
Система координат: МСК 47 зона 2				
Зона №				
Номер точки	Координаты		Описание закрепления на местности	Средняя квадратическая погрешность определения координат характерных точек границ земельного участка, м
	X	Y		
1	2	3	4	5
1	434839.7	2328716.83	данные отсутствуют	0.1
2	434875.09	2328877.19	данные отсутствуют	0.1
3	434926.9	2328969.03	данные отсутствуют	0.1
4	434998.39	2329041.04	данные отсутствуют	0.1
5	435088.18	2329099.73	данные отсутствуют	0.1
6	435144.45	2329124.67	данные отсутствуют	0.1
7	435178.51	2329140.47	данные отсутствуют	0.1
8	435203.18	2329147.4	данные отсутствуют	0.1
9	435236.6	2329153.67	данные отсутствуют	0.1
10	435260.2	2329157	данные отсутствуют	0.1
11	435284.75	2329158.63	данные отсутствуют	0.1
12	435349.42	2329161.24	данные отсутствуют	0.1
13	435395.74	2329159.12	данные отсутствуют	0.1
14	435442.72	2329155.87	данные отсутствуют	0.1
15	435478.46	2329153.82	данные отсутствуют	0.1

Государственный регистратор		ФГИС ЕГРН
полное наименование должности	подпись	инициалы, фамилия

М.П.

Выписка из Единого государственного реестра недвижимости об объекте недвижимости
Описание местоположения земельного участка

Земельный участок			
(вид объекта недвижимости)			
Лист № __ Раздела 3.2	Всего листов раздела 3.2 : __	Всего разделов: __	Всего листов выписки: __
19.09.2020 № 99/2020/348826660			
Кадастровый номер:		47:12:0201008:8	

Сведения о характерных точках границы земельного участка				
Система координат: МСК 47 зона 2				
Зона №				
Номер точки	Координаты		Описание закрепления на местности	Средняя квадратическая погрешность определения координат характерных точек границ земельного участка, м
	X	Y		
1	2	3	4	5
16	435569.42	2329155.2	данные отсутствуют	0.1
17	435597.92	2329159.52	данные отсутствуют	0.1
18	435606.77	2329161.21	данные отсутствуют	0.1
19	435616.18	2329177.87	данные отсутствуют	0.1
20	435530.95	2329169.75	данные отсутствуют	0.1
21	435421.75	2329175.43	данные отсутствуют	0.1
22	435400.55	2329176.54	данные отсутствуют	0.1
23	435386.14	2329178.8	данные отсутствуют	0.1
24	434742.89	2329283.25	данные отсутствуют	0.1
25	434709.17	2329290.75	данные отсутствуют	0.1
26	434677.54	2329300.84	данные отсутствуют	0.1
27	434639	2329317	данные отсутствуют	0.1
28	434600.25	2329341.42	данные отсутствуют	0.1
29	434573.41	2329363.88	данные отсутствуют	0.1
30	434545.51	2329395.59	данные отсутствуют	0.1

Государственный регистратор		ФГИС ЕГРН
полное наименование должности	подпись	инициалы, фамилия

М.П.

Выписка из Единого государственного реестра недвижимости об объекте недвижимости
Описание местоположения земельного участка

Земельный участок			
(вид объекта недвижимости)			
Лист № __ Раздела 3.2	Всего листов раздела 3.2 : __	Всего разделов: __	Всего листов выписки: __
19.09.2020 № 99/2020/348826660			
Кадастровый номер:		47:12:0201008:8	

Сведения о характерных точках границы земельного участка				
Система координат: МСК 47 зона 2				
Зона №				
Номер точки	Координаты		Описание закрепления на местности	Средняя квадратическая погрешность определения координат характерных точек границ земельного участка, м
	X	Y		
1	2	3	4	5
31	434521.48	2329428.78	данные отсутствуют	0.1
32	434503.35	2329466.06	данные отсутствуют	0.1
33	434487.38	2329506.26	данные отсутствуют	0.1
34	434830.25	2328410.49	данные отсутствуют	0.1
35	434854.66	2328327.97	данные отсутствуют	0.1
36	434857.48	2328318.42	данные отсутствуют	0.1
37	434858.66	2328314.47	данные отсутствуют	0.1
38	434859.79	2328310.64	данные отсутствуют	0.1
39	434885.17	2328224.82	данные отсутствуют	0.1
40	434887.97	2328215.34	данные отсутствуют	0.1
41	434899.18	2328177.44	данные отсутствуют	0.1
42	434965.1	2328202.65	данные отсутствуют	0.1
43	434973.75	2328222.93	данные отсутствуют	0.1
44	434965.98	2328255.94	данные отсутствуют	0.1
45	434943.14	2328353.14	данные отсутствуют	0.1

Государственный регистратор		ФГИС ЕГРН
полное наименование должности	подпись	инициалы, фамилия

М.П.

Выписка из Единого государственного реестра недвижимости об объекте недвижимости
Описание местоположения земельного участка

Земельный участок			
(вид объекта недвижимости)			
Лист № __ Раздела 3.2	Всего листов раздела 3.2 : __	Всего разделов: __	Всего листов выписки: __
19.09.2020 № 99/2020/348826660			
Кадастровый номер:		47:12:0201008:8	

Сведения о характерных точках границы земельного участка				
Система координат: МСК 47 зона 2				
Зона №				
Номер точки	Координаты		Описание закрепления на местности	Средняя квадратическая погрешность определения координат характерных точек границ земельного участка, м
	X	Y		
1	2	3	4	5
46	434930.99	2328395.85	данные отсутствуют	0.1
47	434929.82	2328399.96	данные отсутствуют	0.1
48	434927.04	2328409.75	данные отсутствуют	0.1
49	435060.87	2329219.68	626003000000	0.1
50	435051.2	2329217.66	626003000000	0.1
51	435052.01	2329213.59	626003000000	0.1
52	434945.61	2329228.68	данные отсутствуют	0.1
53	434829.7	2329247.7	данные отсутствуют	0.1
54	434733.29	2329262.97	данные отсутствуют	0.1
55	434671.7	2329279.26	данные отсутствуют	0.1
56	434631.35	2329297.2	данные отсутствуют	0.1
57	434599.17	2329316.93	данные отсутствуют	0.1
58	434569.97	2329338.59	данные отсутствуют	0.1
59	434672.86	2329013.28	данные отсутствуют	0.1
60	434702.71	2329021.56	данные отсутствуют	0.1

Государственный регистратор		ФГИС ЕГРН
полное наименование должности	подпись	инициалы, фамилия

М.П.

Выписка из Единого государственного реестра недвижимости об объекте недвижимости
Описание местоположения земельного участка

Земельный участок			
(вид объекта недвижимости)			
Лист № __ Раздела 3.2	Всего листов раздела 3.2 : __	Всего разделов: __	Всего листов выписки: __
19.09.2020 № 99/2020/348826660			
Кадастровый номер:		47:12:0201008:8	

Сведения о характерных точках границы земельного участка				
Система координат: МСК 47 зона 2				
Зона №				
Номер точки	Координаты		Описание закрепления на местности	Средняя квадратическая погрешность определения координат характерных точек границ земельного участка, м
	X	Y		
1	2	3	4	5
61	434754.48	2328826.95	данные отсутствуют	0.1
62	434806.4	2328901.68	данные отсутствуют	0.1
63	434868.44	2328997.31	данные отсутствуют	0.1
64	434946.56	2329080.43	данные отсутствуют	0.1
65	435043.98	2329151	данные отсутствуют	0.1
66	435158.69	2329198.46	данные отсутствуют	0.1
67	435062.4	2329212.12	626003000000	0.1
68	434893.21	2328439.36	данные отсутствуют	0.1
69	434892.17	2328449.73	данные отсутствуют	0.1
70	434883.51	2328448.81	данные отсутствуют	0.1
71	434884.48	2328438.43	данные отсутствуют	0.1

Государственный регистратор		ФГИС ЕГРН
полное наименование должности	подпись	инициалы, фамилия

М.П.

Выписка из Единого государственного реестра недвижимости об объекте недвижимости
307
Сведения о частях земельного участка

Земельный участок			
(вид объекта недвижимости)			
Лист № ___ Раздела 4	Всего листов раздела 4 : ___	Всего разделов: ___	Всего листов выписки: ___
19.09.2020 № 99/2020/348826660			
Кадастровый номер:		47:12:0201008:8	

План (чертеж, схема) части земельного участка	Учетный номер части: 47:12:0201008:8/1
	
Масштаб 1: данные отсутствуют	Условные обозначения:

Государственный регистратор		ФГИС ЕГРН
полное наименование должности	подпись	инициалы, фамилия

М.П.

Выписка из Единого государственного реестра недвижимости об объекте недвижимости
308
Сведения о частях земельного участка

Земельный участок			
(вид объекта недвижимости)			
Лист № __ Раздела 4	Всего листов раздела 4 : __	Всего разделов: __	Всего листов выписки: __
19.09.2020 № 99/2020/348826660			
Кадастровый номер:		47:12:0201008:8	

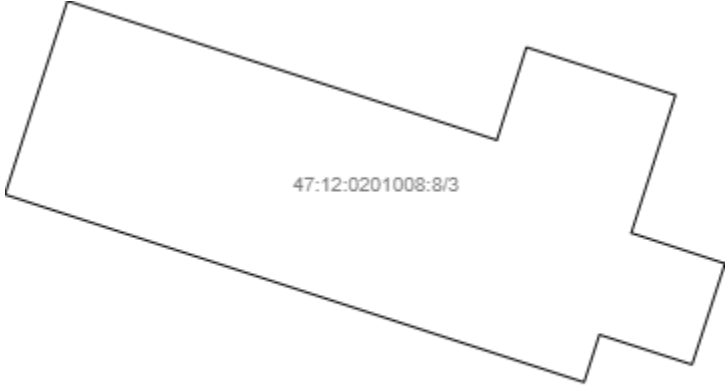
План (чертеж, схема) части земельного участка	Учетный номер части: 47:12:0201008:8/2
	
Масштаб 1: данные отсутствуют	Условные обозначения:

Государственный регистратор		ФГИС ЕГРН
полное наименование должности	подпись	инициалы, фамилия

М.П.

Выписка из Единого государственного реестра недвижимости об объекте недвижимости
309
Сведения о частях земельного участка

Земельный участок			
(вид объекта недвижимости)			
Лист № __ Раздела 4	Всего листов раздела 4 : __	Всего разделов: __	Всего листов выписки: __
19.09.2020 № 99/2020/348826660			
Кадастровый номер:		47:12:0201008:8	


План (чертеж, схема) части земельного участка	Учетный номер части: 47:12:0201008:8/3
 <p>47:12:0201008:8/3</p>	
Масштаб 1: данные отсутствуют	Условные обозначения:

Государственный регистратор		ФГИС ЕГРН
полное наименование должности	подпись	инициалы, фамилия

М.П.

Выписка из Единого государственного реестра недвижимости об объекте недвижимости
310
Сведения о частях земельного участка

Земельный участок			
(вид объекта недвижимости)			
Лист № __ Раздела 4	Всего листов раздела 4 : __	Всего разделов: __	Всего листов выписки: __
19.09.2020 № 99/2020/348826660			
Кадастровый номер:		47:12:0201008:8	

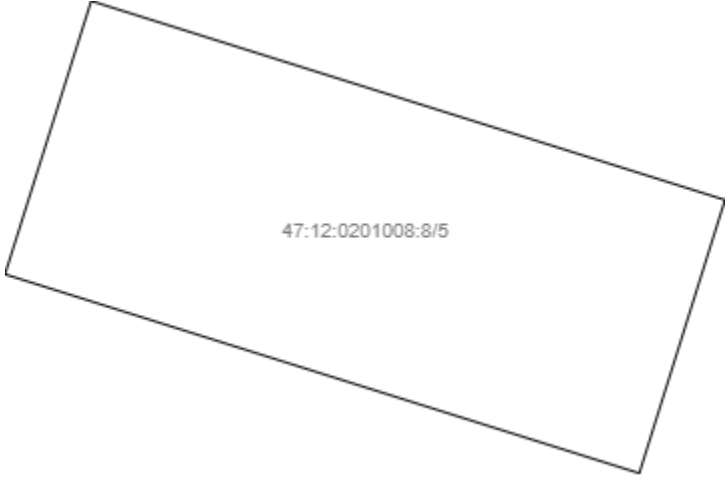
План (чертеж, схема) части земельного участка	Учетный номер части: 47:12:0201008:8/4
	
Масштаб 1: данные отсутствуют	Условные обозначения:

Государственный регистратор		ФГИС ЕГРН
полное наименование должности	подпись	инициалы, фамилия

М.П.

Выписка из Единого государственного реестра недвижимости об объекте недвижимости
311
Сведения о частях земельного участка

Земельный участок			
(вид объекта недвижимости)			
Лист № ___ Раздела 4	Всего листов раздела 4 : ___	Всего разделов: ___	Всего листов выписки: ___
19.09.2020 № 99/2020/348826660			
Кадастровый номер:		47:12:0201008:8	

План (чертеж, схема) части земельного участка	Учетный номер части: 47:12:0201008:8/5
	
Масштаб 1: данные отсутствуют	Условные обозначения:

Государственный регистратор		ФГИС ЕГРН
полное наименование должности	подпись	инициалы, фамилия

М.П.

Выписка из Единого государственного реестра недвижимости об объекте недвижимости
312
Сведения о частях земельного участка

Земельный участок			
(вид объекта недвижимости)			
Лист № __ Раздела 4	Всего листов раздела 4 : __	Всего разделов: __	Всего листов выписки: __
19.09.2020 № 99/2020/348826660			
Кадастровый номер:		47:12:0201008:8	

План (чертеж, схема) части земельного участка	Учетный номер части: 47:12:0201008:8/6
	
Масштаб 1: данные отсутствуют	Условные обозначения:

Государственный регистратор		ФГИС ЕГРН
полное наименование должности	подпись	инициалы, фамилия

М.П.

Выписка из Единого государственного реестра недвижимости об объекте недвижимости
313
Сведения о частях земельного участка

Земельный участок			
(вид объекта недвижимости)			
Лист № __ Раздела 4	Всего листов раздела 4 : __	Всего разделов: __	Всего листов выписки: __
19.09.2020 № 99/2020/348826660			
Кадастровый номер:		47:12:0201008:8	

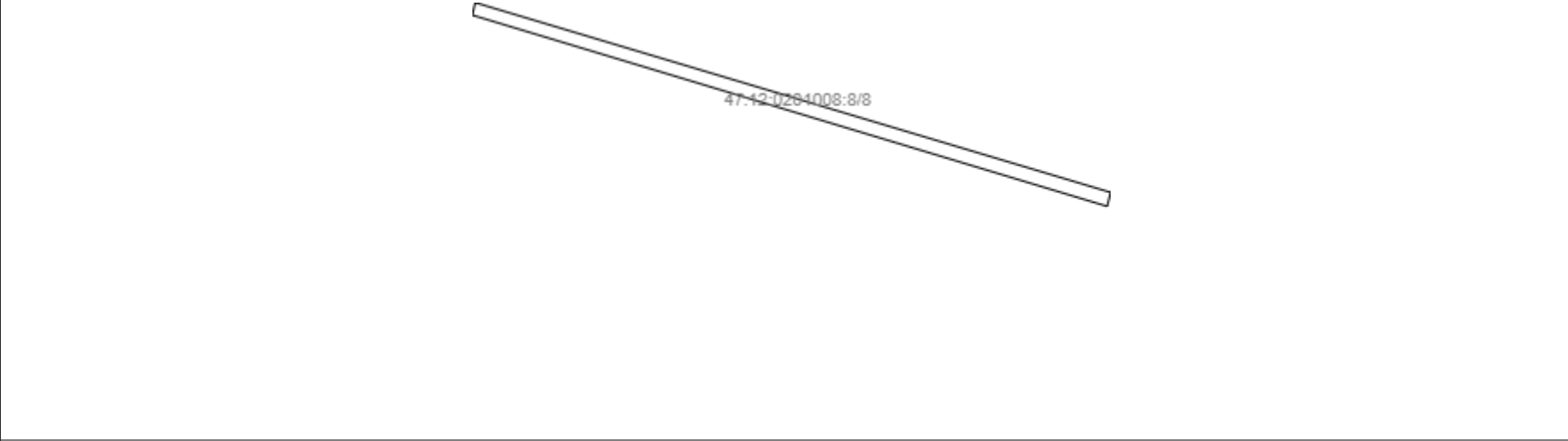
План (чертеж, схема) части земельного участка	Учетный номер части: 47:12:0201008:8/7
	
Масштаб 1: данные отсутствуют	Условные обозначения:

Государственный регистратор		ФГИС ЕГРН
полное наименование должности	подпись	инициалы, фамилия

М.П.

Выписка из Единого государственного реестра недвижимости об объекте недвижимости
314
Сведения о частях земельного участка

Земельный участок			
(вид объекта недвижимости)			
Лист № __ Раздела 4	Всего листов раздела 4 : __	Всего разделов: __	Всего листов выписки: __
19.09.2020 № 99/2020/348826660			
Кадастровый номер:		47:12:0201008:8	

План (чертеж, схема) части земельного участка	Учетный номер части: 47:12:0201008:8/8
	
Масштаб 1: данные отсутствуют	Условные обозначения:

Государственный регистратор		ФГИС ЕГРН
полное наименование должности	подпись	инициалы, фамилия

М.П.

Выписка из Единого государственного реестра недвижимости об объекте недвижимости
315
Сведения о частях земельного участка

Земельный участок			
(вид объекта недвижимости)			
Лист № ___ Раздела 4	Всего листов раздела 4 : ___	Всего разделов: ___	Всего листов выписки: ___
19.09.2020 № 99/2020/348826660			
Кадастровый номер:		47:12:0201008:8	

План (чертеж, схема) части земельного участка	Учетный номер части: 47:12:0201008:8/9
	
Масштаб 1: данные отсутствуют	Условные обозначения:

Государственный регистратор		ФГИС ЕГРН
полное наименование должности	подпись	инициалы, фамилия

М.П.

Выписка из Единого государственного реестра недвижимости об объекте недвижимости
316
Сведения о частях земельного участка

Земельный участок			
(вид объекта недвижимости)			
Лист № __ Раздела 4	Всего листов раздела 4 : __	Всего разделов: __	Всего листов выписки: __
19.09.2020 № 99/2020/348826660			
Кадастровый номер:		47:12:0201008:8	

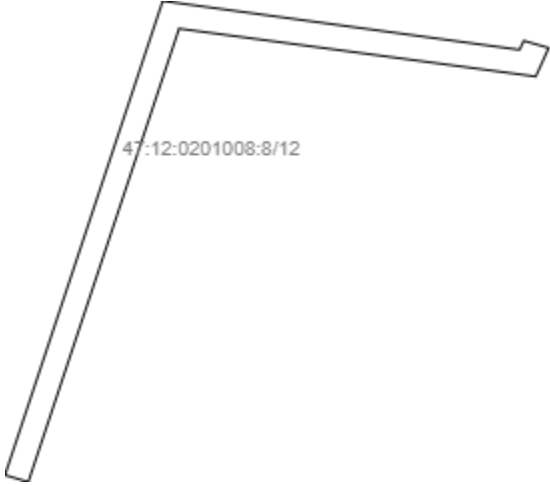
План (чертеж, схема) части земельного участка	Учетный номер части: 47:12:0201008:8/11
	
Масштаб 1: данные отсутствуют	Условные обозначения:

Государственный регистратор		ФГИС ЕГРН
полное наименование должности	подпись	инициалы, фамилия

М.П.

Выписка из Единого государственного реестра недвижимости об объекте недвижимости
317
Сведения о частях земельного участка

Земельный участок			
(вид объекта недвижимости)			
Лист № __ Раздела 4	Всего листов раздела 4 : __	Всего разделов: __	Всего листов выписки: __
19.09.2020 № 99/2020/348826660			
Кадастровый номер:		47:12:0201008:8	

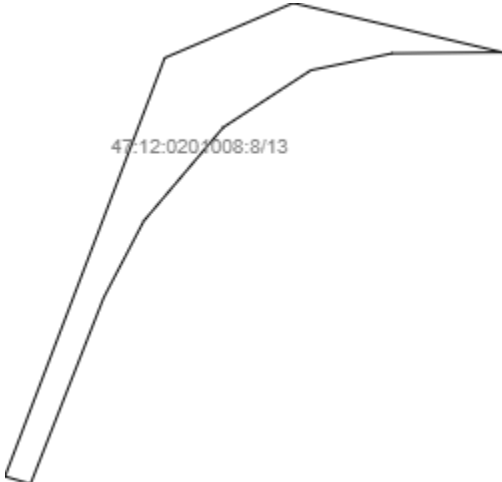
План (чертеж, схема) части земельного участка	Учетный номер части: 47:12:0201008:8/12
	
Масштаб 1: данные отсутствуют	Условные обозначения:

Государственный регистратор		ФГИС ЕГРН
полное наименование должности	подпись	инициалы, фамилия

М.П.

Выписка из Единого государственного реестра недвижимости об объекте недвижимости
318
Сведения о частях земельного участка

Земельный участок			
(вид объекта недвижимости)			
Лист № __ Раздела 4	Всего листов раздела 4 : __	Всего разделов: __	Всего листов выписки: __
19.09.2020 № 99/2020/348826660			
Кадастровый номер:		47:12:0201008:8	

План (чертеж, схема) части земельного участка		Учетный номер части: 47:12:0201008:8/13	
			
Масштаб 1: данные отсутствуют	Условные обозначения:		

Государственный регистратор		ФГИС ЕГРН
полное наименование должности	подпись	инициалы, фамилия

М.П.

Выписка из Единого государственного реестра недвижимости об объекте недвижимости
319
Сведения о частях земельного участка

Земельный участок			
(вид объекта недвижимости)			
Лист № <u> </u> Раздела 4.1	Всего листов раздела 4.1 : <u> </u>	Всего разделов: <u> </u>	Всего листов выписки: <u> </u>
19.09.2020 № 99/2020/348826660			
Кадастровый номер:		47:12:0201008:8	

Учетный номер части	Площадь (м ²)	Содержание ограничения в использовании или ограничения права на объект недвижимости или обременения объекта недвижимости
1	2	3
1	104	Иные ограничения (обременения) прав, Временные. Дата истечения срока действия временного характера - 27.01.2015
2	88	Иные ограничения (обременения) прав, Временные. Дата истечения срока действия временного характера - 27.01.2015
3	129	Иные ограничения (обременения) прав, Временные. Дата истечения срока действия временного характера - 27.01.2015
4	362	Иные ограничения (обременения) прав, Временные. Дата истечения срока действия временного характера - 27.01.2015
5	70	Иные ограничения (обременения) прав, Временные. Дата истечения срока действия временного характера - 27.01.2015
6	228	Иные ограничения (обременения) прав, Временные. Дата истечения срока действия временного характера - 27.01.2015
7	478	Иные ограничения (обременения) прав, Временные. Дата истечения срока действия временного характера - 27.01.2015
8	275	Иные ограничения (обременения) прав, Временные. Дата истечения срока действия временного характера - 27.01.2015

Государственный регистратор		ФГИС ЕГРН
полное наименование должности	подпись	инициалы, фамилия

М.П.

Выписка из Единого государственного реестра недвижимости об объекте недвижимости
Сведения о частях земельного участка

Земельный участок			
(вид объекта недвижимости)			
Лист № __ Раздела 4.1	Всего листов раздела 4.1 : __	Всего разделов: __	Всего листов выписки: __
19.09.2020 № 99/2020/348826660			
Кадастровый номер:		47:12:0201008:8	

Учетный номер части	Площадь (м ²)	Содержание ограничения в использовании или ограничения права на объект недвижимости или обременения объекта недвижимости
1	2	3
9	55	Иные ограничения (обременения) прав, Временные. Дата истечения срока действия временного характера - 27.01.2015
10	56974	Ограничения прав на земельный участок, предусмотренные статьями 56, 56.1 Земельного кодекса Российской Федерации, документы о межевании (Описание ЗУ) № 12-4 от 01.01.2003, Временные
11	3730	Ограничения прав на земельный участок, предусмотренные статьями 56, 56.1 Земельного кодекса Российской Федерации, документы о межевании (Описание ЗУ) № 12-4 от 01.01.2003, Временные. Дата истечения срока действия временного характера - 27.07.2015
12	576	Ограничения прав на земельный участок, предусмотренные статьями 56, 56.1 Земельного кодекса Российской Федерации, документы о межевании (Описание ЗУ) № 12-4 от 01.01.2003, Временные. Дата истечения срока действия временного характера - 27.07.2015
13	801	Публичный сервитут, документы о межевании (Описание ЗУ) № 12-4 от 01.01.2003, Временные. Дата истечения срока действия временного характера - 27.01.2015

Государственный регистратор		ФГИС ЕГРН
полное наименование должности	подпись	инициалы, фамилия

М.П.

Выписка из Единого государственного реестра недвижимости об объекте недвижимости
Сведения о частях земельного участка

Земельный участок					
(вид объекта недвижимости)					
Лист № ___ Раздела 4.2		Всего листов раздела 4.2 : ___		Всего разделов: ___	Всего листов выписки: ___
19.09.2020 № 99/2020/348826660					
Кадастровый номер:			47:12:0201008:8		
Сведения о характерных точках границы части (частей) земельного участка					
Учетный номер части: 1					
Система координат: МСК 47 зона 2					
Зона №					
Номер точки	Координаты, м		Описание закрепления на местности	Средняя квадратическая погрешность определения координат характерных точек границы части земельного участка, м	
	X	Y			
1	2	3	4	5	
35	434854.66	2328327.97	данные отсутствуют	0.1	
36	434857.48	2328318.42	данные отсутствуют	0.1	
37	434858.66	2328314.47	данные отсутствуют	0.1	
38	434859.79	2328310.64	данные отсутствуют	0.1	
39	434885.17	2328224.82	данные отсутствуют	0.1	
40	434887.97	2328215.34	данные отсутствуют	0.1	
41	434899.18	2328177.44	данные отсутствуют	0.1	
42	434965.1	2328202.65	данные отсутствуют	0.1	
43	434973.75	2328222.93	данные отсутствуют	0.1	
44	434965.98	2328255.94	данные отсутствуют	0.1	
46	434930.99	2328395.85	данные отсутствуют	0.1	
47	434929.82	2328399.96	данные отсутствуют	0.1	
47	434929.82	2328399.96	данные отсутствуют	0.1	
48	434927.04	2328409.75	данные отсутствуют	0.1	
72	434733.86	2328892.4	данные отсутствуют	данные отсутствуют	
73	434729.42	2328906.69	данные отсутствуют	данные отсутствуют	
Государственный регистратор			ФГИС ЕГРН		
полное наименование должности			подпись		
			инициалы, фамилия		

М.П.

Выписка из Единого государственного реестра недвижимости об объекте недвижимости
Сведения о частях земельного участка

Земельный участок			
(вид объекта недвижимости)			
Лист № ___ Раздела 4.2	Всего листов раздела 4.2 : ___	Всего разделов: ___	Всего листов выписки: ___
19.09.2020 № 99/2020/348826660			
Кадастровый номер:		47:12:0201008:8	

Номер точки	Координаты, м		Описание закрепления на местности	Средняя квадратическая погрешность определения координат характерных точек границы части земельного участка, м
	X	Y		
1	2	3	4	5
74	434722.8	2328904.64	данные отсутствуют	данные отсутствуют
75	434727.25	2328890.35	данные отсутствуют	данные отсутствуют
76	434723.42	2328921.79	данные отсутствуют	данные отсутствуют
77	434719.58	2328932.99	данные отсутствуют	данные отсутствуют
78	434712.58	2328930.59	данные отсутствуют	данные отсутствуют
79	434716.42	2328919.39	данные отсутствуют	данные отсутствуют
80	434765.09	2328803.57	данные отсутствуют	данные отсутствуют
81	434763.68	2328807.96	данные отсутствуют	данные отсутствуют
82	434759.63	2328806.66	данные отсутствуют	данные отсутствуют
83	434758.73	2328809.42	данные отсутствуют	данные отсутствуют
84	434755.76	2328808.45	данные отсутствуют	данные отсутствуют
85	434756.64	2328805.72	данные отсутствуют	данные отсутствуют
86	434755.24	2328805.27	данные отсутствуют	данные отсутствуют
87	434760.76	2328788.21	данные отсутствуют	данные отсутствуют
88	434766.45	2328790.05	данные отсутствуют	данные отсутствуют
89	434762.36	2328802.7	данные отсутствуют	данные отсутствуют
90	434832.67	2328852.62	данные отсутствуют	данные отсутствуют

Государственный регистратор		ФГИС ЕГРН
полное наименование должности	подпись	инициалы, фамилия

М.П.

Выписка из Единого государственного реестра недвижимости об объекте недвижимости
Сведения о частях земельного участка

Земельный участок			
(вид объекта недвижимости)			
Лист № ___ Раздела 4.2	Всего листов раздела 4.2 : ___	Всего разделов: ___	Всего листов выписки: ___
19.09.2020 № 99/2020/348826660			
Кадастровый номер:		47:12:0201008:8	

Номер точки	Координаты, м		Описание закрепления на местности	Средняя квадратическая погрешность определения координат характерных точек границы части земельного участка, м
	X	Y		
1	2	3	4	5
91	434830.32	2328853.44	данные отсутствуют	данные отсутствуют
92	434820.76	2328831.22	данные отсутствуют	данные отсутствуют
93	434810.16	2328800.11	данные отсутствуют	данные отсутствуют
94	434802.28	2328767.89	данные отсутствуют	данные отсутствуют
95	434797.66	2328742.65	данные отсутствуют	данные отсутствуют
96	434800.27	2328742.05	данные отсутствуют	данные отсутствуют
97	434805.07	2328766.41	данные отсутствуют	данные отсутствуют
98	434814.98	2328804.24	данные отсутствуют	данные отсутствуют
99	434821.82	2328824.48	данные отсутствуют	данные отсутствуют
100	434790.4	2328846.12	данные отсутствуют	данные отсутствуют
101	434786.6	2328858.25	данные отсутствуют	данные отсутствуют
102	434781.38	2328856.61	данные отсутствуют	данные отсутствуют
103	434785.18	2328844.47	данные отсутствуют	данные отсутствуют
104	434772.67	2328726.93	данные отсутствуют	данные отсутствуют
105	434769.72	2328736.79	данные отсутствуют	данные отсутствуют
106	434764.21	2328735.13	данные отсутствуют	данные отсутствуют
107	434763.58	2328737.21	данные отсутствуют	данные отсутствуют

Государственный регистратор		ФГИС ЕГРН
полное наименование должности	подпись	инициалы, фамилия

М.П.

Выписка из Единого государственного реестра недвижимости об объекте недвижимости
Сведения о частях ³²⁴ земельного участка

Земельный участок			
(вид объекта недвижимости)			
Лист № ___ Раздела 4.2	Всего листов раздела 4.2 : ___	Всего разделов: ___	Всего листов выписки: ___
19.09.2020 № 99/2020/348826660			
Кадастровый номер:		47:12:0201008:8	

Номер точки	Координаты, м		Описание закрепления на местности	Средняя квадратическая погрешность определения координат характерных точек границы части земельного участка, м
	X	Y		
1	2	3	4	5
108	434759.81	2328736.07	данные отсутствуют	данные отсутствуют
109	434760.59	2328733.49	данные отсутствуют	данные отсутствуют
110	434748.82	2328729.96	данные отсутствуют	данные отсутствуют
111	434751.62	2328720.62	данные отсутствуют	данные отсутствуют
112	434761.54	2328752.99	данные отсутствуют	данные отсутствуют
113	434752.61	2328782.98	данные отсутствуют	данные отсутствуют
114	434749.94	2328782.19	данные отсутствуют	данные отсутствуют
115	434749	2328784.89	данные отсутствуют	данные отсутствуют
116	434743.78	2328783.31	данные отсутствуют	данные отсутствуют
117	434744.68	2328780.62	данные отсутствуют	данные отсутствуют
118	434738.57	2328778.79	данные отсутствуют	данные отсутствуют
119	434744.87	2328757.65	данные отсутствуют	данные отсутствуют
120	434743.61	2328757.21	данные отсутствуют	данные отсутствуют
121	434744.48	2328754.36	данные отсутствуют	данные отсутствуют
122	434745.73	2328754.76	данные отсутствуют	данные отсутствуют
123	434747.51	2328748.8	данные отсутствуют	данные отсутствуют
124	434726.02	2328758.18	данные отсутствуют	данные отсутствуют

Государственный регистратор		ФГИС ЕГРН
полное наименование должности	подпись	инициалы, фамилия

М.П.

Выписка из Единого государственного реестра недвижимости об объекте недвижимости
Сведения о частях ²²⁵ земельного участка

Земельный участок			
<small>(вид объекта недвижимости)</small>			
Лист № ___ Раздела 4.2	Всего листов раздела 4.2 : ___	Всего разделов: ___	Всего листов выписки: ___
19.09.2020 № 99/2020/348826660			
Кадастровый номер:		47:12:0201008:8	

Номер точки	Координаты, м		Описание закрепления на местности	Средняя квадратическая погрешность определения координат характерных точек границы части земельного участка, м
	X	Y		
1	2	3	4	5
125	434723.59	2328757.57	данные отсутствуют	данные отсутствуют
126	434756.96	2328646.66	данные отсутствуют	данные отсутствуют
127	434759.14	2328647.15	данные отсутствуют	данные отсутствуют
128	434760.06	2328699.13	данные отсутствуют	данные отсутствуют
129	434757.76	2328707.83	данные отсутствуют	данные отсутствуют
130	434751.89	2328706.29	данные отсутствуют	данные отсутствуют
131	434754.18	2328697.59	данные отсутствуют	данные отсутствуют
132	434911.46	2328333.81	данные отсутствуют	данные отсутствуют
133	434923.68	2328235.98	данные отсутствуют	данные отсутствуют
134	434925.63	2328225.79	данные отсутствуют	данные отсутствуют
135	434936.17	2328191.59	данные отсутствуют	данные отсутствуют
136	434945.61	2328195.19	данные отсутствуют	данные отсутствуют
137	434933.95	2328233.04	данные отсутствуют	данные отсутствуют
138	434920.94	2328336.52	данные отсутствуют	данные отсутствуют
139	434935.03	2328340.52	данные отсутствуют	данные отсутствуют
140	434926.92	2328398.63	данные отсутствуют	данные отсутствуют
141	434914.75	2328404.33	данные отсутствуют	данные отсутствуют

Государственный регистратор		ФГИС ЕГРН
полное наименование должности	подпись	инициалы, фамилия

М.П.

Выписка из Единого государственного реестра недвижимости об объекте недвижимости
Сведения о частях земельного участка

Земельный участок			
(вид объекта недвижимости)			
Лист № ___ Раздела 4.2	Всего листов раздела 4.2 : ___	Всего разделов: ___	Всего листов выписки: ___
19.09.2020 № 99/2020/348826660			
Кадастровый номер:		47:12:0201008:8	

Номер точки	Координаты, м		Описание закрепления на местности	Средняя квадратическая погрешность определения координат характерных точек границы части земельного участка, м
	X	Y		
1	2	3	4	5
142	434923.3	2328347.54	данные отсутствуют	данные отсутствуют
143	434919.55	2328346.43	данные отсутствуют	данные отсутствуют
144	434914.13	2328390.28	данные отсутствуют	данные отсутствуют
145	434904.55	2328389.35	данные отсутствуют	данные отсутствуют
146	434910.15	2328343.79	данные отсутствуют	данные отсутствуют
147	434937.51	2328336.55	данные отсутствуют	данные отсутствуют
148	434929.51	2328395.18	данные отсутствуют	данные отсутствуют
149	434925.13	2328397.84	данные отсутствуют	данные отсутствуют
150	434932.98	2328339.24	данные отсутствуют	данные отсутствуют
151	434965.82	2328238.57	данные отсутствуют	данные отсутствуют
152	434963.16	2328225.72	данные отсутствуют	данные отсутствуют
153	434954.17	2328211.9	данные отсутствуют	данные отсутствуют
154	434939.4	2328199.34	данные отсутствуют	данные отсутствуют
155	434927.34	2328193.02	данные отсутствуют	данные отсутствуют
156	434897.99	2328181.47	данные отсутствуют	данные отсутствуют

Государственный регистратор		ФГИС ЕГРН
полное наименование должности	подпись	инициалы, фамилия

М.П.

Выписка из Единого государственного реестра недвижимости об объекте недвижимости
Сведения о частях ²⁷ земельного участка

Земельный участок				
(вид объекта недвижимости)				
Лист № ___ Раздела 4.2		Всего листов раздела 4.2 : ___		Всего разделов: ___
Всего листов выписки: ___				
19.09.2020 № 99/2020/348826660				
Кадастровый номер:			47:12:0201008:8	
Сведения о характерных точках границы части (частей) земельного участка				
Учетный номер части: 2				
Система координат: МСК 47 зона 2				
Зона №				
Номер точки	Координаты, м		Описание закрепления на местности	Средняя квадратическая погрешность определения координат характерных точек границы части земельного участка, м
	X	Y		
1	2	3	4	5
35	434854.66	2328327.97	данные отсутствуют	0.1
36	434857.48	2328318.42	данные отсутствуют	0.1
37	434858.66	2328314.47	данные отсутствуют	0.1
38	434859.79	2328310.64	данные отсутствуют	0.1
39	434885.17	2328224.82	данные отсутствуют	0.1
40	434887.97	2328215.34	данные отсутствуют	0.1
41	434899.18	2328177.44	данные отсутствуют	0.1
42	434965.1	2328202.65	данные отсутствуют	0.1
43	434973.75	2328222.93	данные отсутствуют	0.1
44	434965.98	2328255.94	данные отсутствуют	0.1
46	434930.99	2328395.85	данные отсутствуют	0.1
47	434929.82	2328399.96	данные отсутствуют	0.1
47	434929.82	2328399.96	данные отсутствуют	0.1
48	434927.04	2328409.75	данные отсутствуют	0.1
72	434733.86	2328892.4	данные отсутствуют	данные отсутствуют
73	434729.42	2328906.69	данные отсутствуют	данные отсутствуют
Государственный регистратор			ФГИС ЕГРН	
полное наименование должности			подпись	
			инициалы, фамилия	

М.П.

Выписка из Единого государственного реестра недвижимости об объекте недвижимости
Сведения о частях земельного участка

Земельный участок			
(вид объекта недвижимости)			
Лист № ____ Раздела 4.2	Всего листов раздела 4.2 : ____	Всего разделов: ____	Всего листов выписки: ____
19.09.2020 № 99/2020/348826660			
Кадастровый номер:		47:12:0201008:8	

Номер точки	Координаты, м		Описание закрепления на местности	Средняя квадратическая погрешность определения координат характерных точек границы части земельного участка, м
	X	Y		
1	2	3	4	5
74	434722.8	2328904.64	данные отсутствуют	данные отсутствуют
75	434727.25	2328890.35	данные отсутствуют	данные отсутствуют
76	434723.42	2328921.79	данные отсутствуют	данные отсутствуют
77	434719.58	2328932.99	данные отсутствуют	данные отсутствуют
78	434712.58	2328930.59	данные отсутствуют	данные отсутствуют
79	434716.42	2328919.39	данные отсутствуют	данные отсутствуют
80	434765.09	2328803.57	данные отсутствуют	данные отсутствуют
81	434763.68	2328807.96	данные отсутствуют	данные отсутствуют
82	434759.63	2328806.66	данные отсутствуют	данные отсутствуют
83	434758.73	2328809.42	данные отсутствуют	данные отсутствуют
84	434755.76	2328808.45	данные отсутствуют	данные отсутствуют
85	434756.64	2328805.72	данные отсутствуют	данные отсутствуют
86	434755.24	2328805.27	данные отсутствуют	данные отсутствуют
87	434760.76	2328788.21	данные отсутствуют	данные отсутствуют
88	434766.45	2328790.05	данные отсутствуют	данные отсутствуют
89	434762.36	2328802.7	данные отсутствуют	данные отсутствуют
90	434832.67	2328852.62	данные отсутствуют	данные отсутствуют

Государственный регистратор		ФГИС ЕГРН
полное наименование должности	подпись	инициалы, фамилия

М.П.

Выписка из Единого государственного реестра недвижимости об объекте недвижимости
Сведения о частях земельного участка

Земельный участок			
(вид объекта недвижимости)			
Лист № ____ Раздела 4.2	Всего листов раздела 4.2 : ____	Всего разделов: ____	Всего листов выписки: ____
19.09.2020 № 99/2020/348826660			
Кадастровый номер:		47:12:0201008:8	

Номер точки	Координаты, м		Описание закрепления на местности	Средняя квадратическая погрешность определения координат характерных точек границы части земельного участка, м
	X	Y		
1	2	3	4	5
91	434830.32	2328853.44	данные отсутствуют	данные отсутствуют
92	434820.76	2328831.22	данные отсутствуют	данные отсутствуют
93	434810.16	2328800.11	данные отсутствуют	данные отсутствуют
94	434802.28	2328767.89	данные отсутствуют	данные отсутствуют
95	434797.66	2328742.65	данные отсутствуют	данные отсутствуют
96	434800.27	2328742.05	данные отсутствуют	данные отсутствуют
97	434805.07	2328766.41	данные отсутствуют	данные отсутствуют
98	434814.98	2328804.24	данные отсутствуют	данные отсутствуют
99	434821.82	2328824.48	данные отсутствуют	данные отсутствуют
100	434790.4	2328846.12	данные отсутствуют	данные отсутствуют
101	434786.6	2328858.25	данные отсутствуют	данные отсутствуют
102	434781.38	2328856.61	данные отсутствуют	данные отсутствуют
103	434785.18	2328844.47	данные отсутствуют	данные отсутствуют
104	434772.67	2328726.93	данные отсутствуют	данные отсутствуют
105	434769.72	2328736.79	данные отсутствуют	данные отсутствуют
106	434764.21	2328735.13	данные отсутствуют	данные отсутствуют
107	434763.58	2328737.21	данные отсутствуют	данные отсутствуют

Государственный регистратор		ФГИС ЕГРН
полное наименование должности	подпись	инициалы, фамилия

М.П.

Выписка из Единого государственного реестра недвижимости об объекте недвижимости
Сведения о частях земельного участка

Земельный участок			
(вид объекта недвижимости)			
Лист № ___ Раздела 4.2	Всего листов раздела 4.2 : ___	Всего разделов: ___	Всего листов выписки: ___
19.09.2020 № 99/2020/348826660			
Кадастровый номер:		47:12:0201008:8	

Номер точки	Координаты, м		Описание закрепления на местности	Средняя квадратическая погрешность определения координат характерных точек границы части земельного участка, м
	X	Y		
1	2	3	4	5
108	434759.81	2328736.07	данные отсутствуют	данные отсутствуют
109	434760.59	2328733.49	данные отсутствуют	данные отсутствуют
110	434748.82	2328729.96	данные отсутствуют	данные отсутствуют
111	434751.62	2328720.62	данные отсутствуют	данные отсутствуют
112	434761.54	2328752.99	данные отсутствуют	данные отсутствуют
113	434752.61	2328782.98	данные отсутствуют	данные отсутствуют
114	434749.94	2328782.19	данные отсутствуют	данные отсутствуют
115	434749	2328784.89	данные отсутствуют	данные отсутствуют
116	434743.78	2328783.31	данные отсутствуют	данные отсутствуют
117	434744.68	2328780.62	данные отсутствуют	данные отсутствуют
118	434738.57	2328778.79	данные отсутствуют	данные отсутствуют
119	434744.87	2328757.65	данные отсутствуют	данные отсутствуют
120	434743.61	2328757.21	данные отсутствуют	данные отсутствуют
121	434744.48	2328754.36	данные отсутствуют	данные отсутствуют
122	434745.73	2328754.76	данные отсутствуют	данные отсутствуют
123	434747.51	2328748.8	данные отсутствуют	данные отсутствуют
124	434726.02	2328758.18	данные отсутствуют	данные отсутствуют

Государственный регистратор		ФГИС ЕГРН
полное наименование должности	подпись	инициалы, фамилия

М.П.

Выписка из Единого государственного реестра недвижимости об объекте недвижимости
Сведения о частях земельного участка

Земельный участок			
(вид объекта недвижимости)			
Лист № ____ Раздела 4.2	Всего листов раздела 4.2 : ____	Всего разделов: ____	Всего листов выписки: ____
19.09.2020 № 99/2020/348826660			
Кадастровый номер:		47:12:0201008:8	

Номер точки	Координаты, м		Описание закрепления на местности	Средняя квадратическая погрешность определения координат характерных точек границы части земельного участка, м
	X	Y		
1	2	3	4	5
125	434723.59	2328757.57	данные отсутствуют	данные отсутствуют
126	434756.96	2328646.66	данные отсутствуют	данные отсутствуют
127	434759.14	2328647.15	данные отсутствуют	данные отсутствуют
128	434760.06	2328699.13	данные отсутствуют	данные отсутствуют
129	434757.76	2328707.83	данные отсутствуют	данные отсутствуют
130	434751.89	2328706.29	данные отсутствуют	данные отсутствуют
131	434754.18	2328697.59	данные отсутствуют	данные отсутствуют
132	434911.46	2328333.81	данные отсутствуют	данные отсутствуют
133	434923.68	2328235.98	данные отсутствуют	данные отсутствуют
134	434925.63	2328225.79	данные отсутствуют	данные отсутствуют
135	434936.17	2328191.59	данные отсутствуют	данные отсутствуют
136	434945.61	2328195.19	данные отсутствуют	данные отсутствуют
137	434933.95	2328233.04	данные отсутствуют	данные отсутствуют
138	434920.94	2328336.52	данные отсутствуют	данные отсутствуют
139	434935.03	2328340.52	данные отсутствуют	данные отсутствуют
140	434926.92	2328398.63	данные отсутствуют	данные отсутствуют
141	434914.75	2328404.33	данные отсутствуют	данные отсутствуют

Государственный регистратор		ФГИС ЕГРН
полное наименование должности	подпись	инициалы, фамилия

М.П.

Выписка из Единого государственного реестра недвижимости об объекте недвижимости
Сведения о частях ³³² земельного участка

Земельный участок			
(вид объекта недвижимости)			
Лист № ___ Раздела 4.2	Всего листов раздела 4.2 : ___	Всего разделов: ___	Всего листов выписки: ___
19.09.2020 № 99/2020/348826660			
Кадастровый номер:		47:12:0201008:8	

Номер точки	Координаты, м		Описание закрепления на местности	Средняя квадратическая погрешность определения координат характерных точек границы части земельного участка, м
	X	Y		
1	2	3	4	5
142	434923.3	2328347.54	данные отсутствуют	данные отсутствуют
143	434919.55	2328346.43	данные отсутствуют	данные отсутствуют
144	434914.13	2328390.28	данные отсутствуют	данные отсутствуют
145	434904.55	2328389.35	данные отсутствуют	данные отсутствуют
146	434910.15	2328343.79	данные отсутствуют	данные отсутствуют
147	434937.51	2328336.55	данные отсутствуют	данные отсутствуют
148	434929.51	2328395.18	данные отсутствуют	данные отсутствуют
149	434925.13	2328397.84	данные отсутствуют	данные отсутствуют
150	434932.98	2328339.24	данные отсутствуют	данные отсутствуют
151	434965.82	2328238.57	данные отсутствуют	данные отсутствуют
152	434963.16	2328225.72	данные отсутствуют	данные отсутствуют
153	434954.17	2328211.9	данные отсутствуют	данные отсутствуют
154	434939.4	2328199.34	данные отсутствуют	данные отсутствуют
155	434927.34	2328193.02	данные отсутствуют	данные отсутствуют
156	434897.99	2328181.47	данные отсутствуют	данные отсутствуют

Государственный регистратор		ФГИС ЕГРН
полное наименование должности	подпись	инициалы, фамилия

М.П.

Выписка из Единого государственного реестра недвижимости об объекте недвижимости
333
Сведения о частях земельного участка

Земельный участок				
(вид объекта недвижимости)				
Лист № __ Раздела 4.2		Всего листов раздела 4.2 : __		Всего разделов: __
Всего листов выписки: __				
19.09.2020 № 99/2020/348826660				
Кадастровый номер:			47:12:0201008:8	
Сведения о характерных точках границы части (частей) земельного участка				
Учетный номер части: 3				
Система координат: МСК 47 зона 2				
Зона №				
Номер точки	Координаты, м		Описание закрепления на местности	Средняя квадратическая погрешность определения координат характерных точек границы части земельного участка, м
	X	Y		
1	2	3	4	5
35	434854.66	2328327.97	данные отсутствуют	0.1
36	434857.48	2328318.42	данные отсутствуют	0.1
37	434858.66	2328314.47	данные отсутствуют	0.1
38	434859.79	2328310.64	данные отсутствуют	0.1
39	434885.17	2328224.82	данные отсутствуют	0.1
40	434887.97	2328215.34	данные отсутствуют	0.1
41	434899.18	2328177.44	данные отсутствуют	0.1
42	434965.1	2328202.65	данные отсутствуют	0.1
43	434973.75	2328222.93	данные отсутствуют	0.1
44	434965.98	2328255.94	данные отсутствуют	0.1
46	434930.99	2328395.85	данные отсутствуют	0.1
47	434929.82	2328399.96	данные отсутствуют	0.1
47	434929.82	2328399.96	данные отсутствуют	0.1
48	434927.04	2328409.75	данные отсутствуют	0.1
72	434733.86	2328892.4	данные отсутствуют	данные отсутствуют
73	434729.42	2328906.69	данные отсутствуют	данные отсутствуют
Государственный регистратор			ФГИС ЕГРН	
полное наименование должности			подпись	
			инициалы, фамилия	

М.П.

Выписка из Единого государственного реестра недвижимости об объекте недвижимости
Сведения о частях ³³⁴ земельного участка

Земельный участок			
(вид объекта недвижимости)			
Лист № ___ Раздела 4.2	Всего листов раздела 4.2 : ___	Всего разделов: ___	Всего листов выписки: ___
19.09.2020 № 99/2020/348826660			
Кадастровый номер:		47:12:0201008:8	

Номер точки	Координаты, м		Описание закрепления на местности	Средняя квадратическая погрешность определения координат характерных точек границы части земельного участка, м
	X	Y		
1	2	3	4	5
74	434722.8	2328904.64	данные отсутствуют	данные отсутствуют
75	434727.25	2328890.35	данные отсутствуют	данные отсутствуют
76	434723.42	2328921.79	данные отсутствуют	данные отсутствуют
77	434719.58	2328932.99	данные отсутствуют	данные отсутствуют
78	434712.58	2328930.59	данные отсутствуют	данные отсутствуют
79	434716.42	2328919.39	данные отсутствуют	данные отсутствуют
80	434765.09	2328803.57	данные отсутствуют	данные отсутствуют
81	434763.68	2328807.96	данные отсутствуют	данные отсутствуют
82	434759.63	2328806.66	данные отсутствуют	данные отсутствуют
83	434758.73	2328809.42	данные отсутствуют	данные отсутствуют
84	434755.76	2328808.45	данные отсутствуют	данные отсутствуют
85	434756.64	2328805.72	данные отсутствуют	данные отсутствуют
86	434755.24	2328805.27	данные отсутствуют	данные отсутствуют
87	434760.76	2328788.21	данные отсутствуют	данные отсутствуют
88	434766.45	2328790.05	данные отсутствуют	данные отсутствуют
89	434762.36	2328802.7	данные отсутствуют	данные отсутствуют
90	434832.67	2328852.62	данные отсутствуют	данные отсутствуют

Государственный регистратор		ФГИС ЕГРН
полное наименование должности	подпись	инициалы, фамилия

М.П.

Выписка из Единого государственного реестра недвижимости об объекте недвижимости
Сведения о частях земельного участка

Земельный участок			
(вид объекта недвижимости)			
Лист № ____ Раздела 4.2	Всего листов раздела 4.2 : ____	Всего разделов: ____	Всего листов выписки: ____
19.09.2020 № 99/2020/348826660			
Кадастровый номер:		47:12:0201008:8	

Номер точки	Координаты, м		Описание закрепления на местности	Средняя квадратическая погрешность определения координат характерных точек границы части земельного участка, м
	X	Y		
1	2	3	4	5
91	434830.32	2328853.44	данные отсутствуют	данные отсутствуют
92	434820.76	2328831.22	данные отсутствуют	данные отсутствуют
93	434810.16	2328800.11	данные отсутствуют	данные отсутствуют
94	434802.28	2328767.89	данные отсутствуют	данные отсутствуют
95	434797.66	2328742.65	данные отсутствуют	данные отсутствуют
96	434800.27	2328742.05	данные отсутствуют	данные отсутствуют
97	434805.07	2328766.41	данные отсутствуют	данные отсутствуют
98	434814.98	2328804.24	данные отсутствуют	данные отсутствуют
99	434821.82	2328824.48	данные отсутствуют	данные отсутствуют
100	434790.4	2328846.12	данные отсутствуют	данные отсутствуют
101	434786.6	2328858.25	данные отсутствуют	данные отсутствуют
102	434781.38	2328856.61	данные отсутствуют	данные отсутствуют
103	434785.18	2328844.47	данные отсутствуют	данные отсутствуют
104	434772.67	2328726.93	данные отсутствуют	данные отсутствуют
105	434769.72	2328736.79	данные отсутствуют	данные отсутствуют
106	434764.21	2328735.13	данные отсутствуют	данные отсутствуют
107	434763.58	2328737.21	данные отсутствуют	данные отсутствуют

Государственный регистратор		ФГИС ЕГРН
полное наименование должности	подпись	инициалы, фамилия

М.П.

Выписка из Единого государственного реестра недвижимости об объекте недвижимости
Сведения о частях земельного участка

Земельный участок			
(вид объекта недвижимости)			
Лист № ____ Раздела 4.2	Всего листов раздела 4.2 : ____	Всего разделов: ____	Всего листов выписки: ____
19.09.2020 № 99/2020/348826660			
Кадастровый номер:		47:12:0201008:8	

Номер точки	Координаты, м		Описание закрепления на местности	Средняя квадратическая погрешность определения координат характерных точек границы части земельного участка, м
	X	Y		
1	2	3	4	5
108	434759.81	2328736.07	данные отсутствуют	данные отсутствуют
109	434760.59	2328733.49	данные отсутствуют	данные отсутствуют
110	434748.82	2328729.96	данные отсутствуют	данные отсутствуют
111	434751.62	2328720.62	данные отсутствуют	данные отсутствуют
112	434761.54	2328752.99	данные отсутствуют	данные отсутствуют
113	434752.61	2328782.98	данные отсутствуют	данные отсутствуют
114	434749.94	2328782.19	данные отсутствуют	данные отсутствуют
115	434749	2328784.89	данные отсутствуют	данные отсутствуют
116	434743.78	2328783.31	данные отсутствуют	данные отсутствуют
117	434744.68	2328780.62	данные отсутствуют	данные отсутствуют
118	434738.57	2328778.79	данные отсутствуют	данные отсутствуют
119	434744.87	2328757.65	данные отсутствуют	данные отсутствуют
120	434743.61	2328757.21	данные отсутствуют	данные отсутствуют
121	434744.48	2328754.36	данные отсутствуют	данные отсутствуют
122	434745.73	2328754.76	данные отсутствуют	данные отсутствуют
123	434747.51	2328748.8	данные отсутствуют	данные отсутствуют
124	434726.02	2328758.18	данные отсутствуют	данные отсутствуют

Государственный регистратор		ФГИС ЕГРН
полное наименование должности	подпись	инициалы, фамилия

М.П.

Выписка из Единого государственного реестра недвижимости об объекте недвижимости
Сведения о частях ³³⁷ земельного участка

Земельный участок			
(вид объекта недвижимости)			
Лист № ___ Раздела 4.2	Всего листов раздела 4.2 : ___	Всего разделов: ___	Всего листов выписки: ___
19.09.2020 № 99/2020/348826660			
Кадастровый номер:		47:12:0201008:8	

Номер точки	Координаты, м		Описание закрепления на местности	Средняя квадратическая погрешность определения координат характерных точек границы части земельного участка, м
	X	Y		
1	2	3	4	5
125	434723.59	2328757.57	данные отсутствуют	данные отсутствуют
126	434756.96	2328646.66	данные отсутствуют	данные отсутствуют
127	434759.14	2328647.15	данные отсутствуют	данные отсутствуют
128	434760.06	2328699.13	данные отсутствуют	данные отсутствуют
129	434757.76	2328707.83	данные отсутствуют	данные отсутствуют
130	434751.89	2328706.29	данные отсутствуют	данные отсутствуют
131	434754.18	2328697.59	данные отсутствуют	данные отсутствуют
132	434911.46	2328333.81	данные отсутствуют	данные отсутствуют
133	434923.68	2328235.98	данные отсутствуют	данные отсутствуют
134	434925.63	2328225.79	данные отсутствуют	данные отсутствуют
135	434936.17	2328191.59	данные отсутствуют	данные отсутствуют
136	434945.61	2328195.19	данные отсутствуют	данные отсутствуют
137	434933.95	2328233.04	данные отсутствуют	данные отсутствуют
138	434920.94	2328336.52	данные отсутствуют	данные отсутствуют
139	434935.03	2328340.52	данные отсутствуют	данные отсутствуют
140	434926.92	2328398.63	данные отсутствуют	данные отсутствуют
141	434914.75	2328404.33	данные отсутствуют	данные отсутствуют

Государственный регистратор		ФГИС ЕГРН
полное наименование должности	подпись	инициалы, фамилия

М.П.

Выписка из Единого государственного реестра недвижимости об объекте недвижимости
Сведения о частях земельного участка

Земельный участок			
(вид объекта недвижимости)			
Лист № ___ Раздела 4.2	Всего листов раздела 4.2 : ___	Всего разделов: ___	Всего листов выписки: ___
19.09.2020 № 99/2020/348826660			
Кадастровый номер:		47:12:0201008:8	

Номер точки	Координаты, м		Описание закрепления на местности	Средняя квадратическая погрешность определения координат характерных точек границы части земельного участка, м
	X	Y		
1	2	3	4	5
142	434923.3	2328347.54	данные отсутствуют	данные отсутствуют
143	434919.55	2328346.43	данные отсутствуют	данные отсутствуют
144	434914.13	2328390.28	данные отсутствуют	данные отсутствуют
145	434904.55	2328389.35	данные отсутствуют	данные отсутствуют
146	434910.15	2328343.79	данные отсутствуют	данные отсутствуют
147	434937.51	2328336.55	данные отсутствуют	данные отсутствуют
148	434929.51	2328395.18	данные отсутствуют	данные отсутствуют
149	434925.13	2328397.84	данные отсутствуют	данные отсутствуют
150	434932.98	2328339.24	данные отсутствуют	данные отсутствуют
151	434965.82	2328238.57	данные отсутствуют	данные отсутствуют
152	434963.16	2328225.72	данные отсутствуют	данные отсутствуют
153	434954.17	2328211.9	данные отсутствуют	данные отсутствуют
154	434939.4	2328199.34	данные отсутствуют	данные отсутствуют
155	434927.34	2328193.02	данные отсутствуют	данные отсутствуют
156	434897.99	2328181.47	данные отсутствуют	данные отсутствуют

Государственный регистратор		ФГИС ЕГРН
полное наименование должности	подпись	инициалы, фамилия

М.П.

Выписка из Единого государственного реестра недвижимости об объекте недвижимости
339
Сведения о частях земельного участка

Земельный участок				
(вид объекта недвижимости)				
Лист № __ Раздела 4.2		Всего листов раздела 4.2 : __		Всего разделов: __
Всего листов выписки: __				
19.09.2020 № 99/2020/348826660				
Кадастровый номер:			47:12:0201008:8	
Сведения о характерных точках границы части (частей) земельного участка				
Учетный номер части: 4				
Система координат: МСК 47 зона 2				
Зона №				
Номер точки	Координаты, м		Описание закрепления на местности	Средняя квадратическая погрешность определения координат характерных точек границы части земельного участка, м
	X	Y		
1	2	3	4	5
35	434854.66	2328327.97	данные отсутствуют	0.1
36	434857.48	2328318.42	данные отсутствуют	0.1
37	434858.66	2328314.47	данные отсутствуют	0.1
38	434859.79	2328310.64	данные отсутствуют	0.1
39	434885.17	2328224.82	данные отсутствуют	0.1
40	434887.97	2328215.34	данные отсутствуют	0.1
41	434899.18	2328177.44	данные отсутствуют	0.1
42	434965.1	2328202.65	данные отсутствуют	0.1
43	434973.75	2328222.93	данные отсутствуют	0.1
44	434965.98	2328255.94	данные отсутствуют	0.1
46	434930.99	2328395.85	данные отсутствуют	0.1
47	434929.82	2328399.96	данные отсутствуют	0.1
47	434929.82	2328399.96	данные отсутствуют	0.1
48	434927.04	2328409.75	данные отсутствуют	0.1
72	434733.86	2328892.4	данные отсутствуют	данные отсутствуют
73	434729.42	2328906.69	данные отсутствуют	данные отсутствуют
Государственный регистратор			ФГИС ЕГРН	
полное наименование должности			подпись	
			инициалы, фамилия	

М.П.

Выписка из Единого государственного реестра недвижимости об объекте недвижимости
Сведения о частях земельного участка

Земельный участок			
(вид объекта недвижимости)			
Лист № ____ Раздела 4.2	Всего листов раздела 4.2 : ____	Всего разделов: ____	Всего листов выписки: ____
19.09.2020 № 99/2020/348826660			
Кадастровый номер:		47:12:0201008:8	

Номер точки	Координаты, м		Описание закрепления на местности	Средняя квадратическая погрешность определения координат характерных точек границы части земельного участка, м
	X	Y		
1	2	3	4	5
74	434722.8	2328904.64	данные отсутствуют	данные отсутствуют
75	434727.25	2328890.35	данные отсутствуют	данные отсутствуют
76	434723.42	2328921.79	данные отсутствуют	данные отсутствуют
77	434719.58	2328932.99	данные отсутствуют	данные отсутствуют
78	434712.58	2328930.59	данные отсутствуют	данные отсутствуют
79	434716.42	2328919.39	данные отсутствуют	данные отсутствуют
80	434765.09	2328803.57	данные отсутствуют	данные отсутствуют
81	434763.68	2328807.96	данные отсутствуют	данные отсутствуют
82	434759.63	2328806.66	данные отсутствуют	данные отсутствуют
83	434758.73	2328809.42	данные отсутствуют	данные отсутствуют
84	434755.76	2328808.45	данные отсутствуют	данные отсутствуют
85	434756.64	2328805.72	данные отсутствуют	данные отсутствуют
86	434755.24	2328805.27	данные отсутствуют	данные отсутствуют
87	434760.76	2328788.21	данные отсутствуют	данные отсутствуют
88	434766.45	2328790.05	данные отсутствуют	данные отсутствуют
89	434762.36	2328802.7	данные отсутствуют	данные отсутствуют
90	434832.67	2328852.62	данные отсутствуют	данные отсутствуют

Государственный регистратор		ФГИС ЕГРН
полное наименование должности	подпись	инициалы, фамилия

М.П.

Выписка из Единого государственного реестра недвижимости об объекте недвижимости
Сведения о частях земельного участка

Земельный участок			
(вид объекта недвижимости)			
Лист № ____ Раздела 4.2	Всего листов раздела 4.2 : ____	Всего разделов: ____	Всего листов выписки: ____
19.09.2020 № 99/2020/348826660			
Кадастровый номер:		47:12:0201008:8	

Номер точки	Координаты, м		Описание закрепления на местности	Средняя квадратическая погрешность определения координат характерных точек границы части земельного участка, м
	X	Y		
1	2	3	4	5
91	434830.32	2328853.44	данные отсутствуют	данные отсутствуют
92	434820.76	2328831.22	данные отсутствуют	данные отсутствуют
93	434810.16	2328800.11	данные отсутствуют	данные отсутствуют
94	434802.28	2328767.89	данные отсутствуют	данные отсутствуют
95	434797.66	2328742.65	данные отсутствуют	данные отсутствуют
96	434800.27	2328742.05	данные отсутствуют	данные отсутствуют
97	434805.07	2328766.41	данные отсутствуют	данные отсутствуют
98	434814.98	2328804.24	данные отсутствуют	данные отсутствуют
99	434821.82	2328824.48	данные отсутствуют	данные отсутствуют
100	434790.4	2328846.12	данные отсутствуют	данные отсутствуют
101	434786.6	2328858.25	данные отсутствуют	данные отсутствуют
102	434781.38	2328856.61	данные отсутствуют	данные отсутствуют
103	434785.18	2328844.47	данные отсутствуют	данные отсутствуют
104	434772.67	2328726.93	данные отсутствуют	данные отсутствуют
105	434769.72	2328736.79	данные отсутствуют	данные отсутствуют
106	434764.21	2328735.13	данные отсутствуют	данные отсутствуют
107	434763.58	2328737.21	данные отсутствуют	данные отсутствуют

Государственный регистратор		ФГИС ЕГРН
полное наименование должности	подпись	инициалы, фамилия

М.П.

Выписка из Единого государственного реестра недвижимости об объекте недвижимости
Сведения о частях ³⁴² земельного участка

Земельный участок			
<small>(вид объекта недвижимости)</small>			
Лист № ___ Раздела 4.2	Всего листов раздела 4.2 : ___	Всего разделов: ___	Всего листов выписки: ___
19.09.2020 № 99/2020/348826660			
Кадастровый номер:		47:12:0201008:8	

Номер точки	Координаты, м		Описание закрепления на местности	Средняя квадратическая погрешность определения координат характерных точек границы части земельного участка, м
	X	Y		
1	2	3	4	5
108	434759.81	2328736.07	данные отсутствуют	данные отсутствуют
109	434760.59	2328733.49	данные отсутствуют	данные отсутствуют
110	434748.82	2328729.96	данные отсутствуют	данные отсутствуют
111	434751.62	2328720.62	данные отсутствуют	данные отсутствуют
112	434761.54	2328752.99	данные отсутствуют	данные отсутствуют
113	434752.61	2328782.98	данные отсутствуют	данные отсутствуют
114	434749.94	2328782.19	данные отсутствуют	данные отсутствуют
115	434749	2328784.89	данные отсутствуют	данные отсутствуют
116	434743.78	2328783.31	данные отсутствуют	данные отсутствуют
117	434744.68	2328780.62	данные отсутствуют	данные отсутствуют
118	434738.57	2328778.79	данные отсутствуют	данные отсутствуют
119	434744.87	2328757.65	данные отсутствуют	данные отсутствуют
120	434743.61	2328757.21	данные отсутствуют	данные отсутствуют
121	434744.48	2328754.36	данные отсутствуют	данные отсутствуют
122	434745.73	2328754.76	данные отсутствуют	данные отсутствуют
123	434747.51	2328748.8	данные отсутствуют	данные отсутствуют
124	434726.02	2328758.18	данные отсутствуют	данные отсутствуют

Государственный регистратор		ФГИС ЕГРН
полное наименование должности	подпись	инициалы, фамилия

М.П.

Выписка из Единого государственного реестра недвижимости об объекте недвижимости
Сведения о частях земельного участка

Земельный участок			
<small>(вид объекта недвижимости)</small>			
Лист № ___ Раздела 4.2	Всего листов раздела 4.2 : ___	Всего разделов: ___	Всего листов выписки: ___
19.09.2020 № 99/2020/348826660			
Кадастровый номер:		47:12:0201008:8	

Номер точки	Координаты, м		Описание закрепления на местности	Средняя квадратическая погрешность определения координат характерных точек границы части земельного участка, м
	X	Y		
1	2	3	4	5
125	434723.59	2328757.57	данные отсутствуют	данные отсутствуют
126	434756.96	2328646.66	данные отсутствуют	данные отсутствуют
127	434759.14	2328647.15	данные отсутствуют	данные отсутствуют
128	434760.06	2328699.13	данные отсутствуют	данные отсутствуют
129	434757.76	2328707.83	данные отсутствуют	данные отсутствуют
130	434751.89	2328706.29	данные отсутствуют	данные отсутствуют
131	434754.18	2328697.59	данные отсутствуют	данные отсутствуют
132	434911.46	2328333.81	данные отсутствуют	данные отсутствуют
133	434923.68	2328235.98	данные отсутствуют	данные отсутствуют
134	434925.63	2328225.79	данные отсутствуют	данные отсутствуют
135	434936.17	2328191.59	данные отсутствуют	данные отсутствуют
136	434945.61	2328195.19	данные отсутствуют	данные отсутствуют
137	434933.95	2328233.04	данные отсутствуют	данные отсутствуют
138	434920.94	2328336.52	данные отсутствуют	данные отсутствуют
139	434935.03	2328340.52	данные отсутствуют	данные отсутствуют
140	434926.92	2328398.63	данные отсутствуют	данные отсутствуют
141	434914.75	2328404.33	данные отсутствуют	данные отсутствуют

Государственный регистратор		ФГИС ЕГРН
полное наименование должности	подпись	инициалы, фамилия

М.П.

Выписка из Единого государственного реестра недвижимости об объекте недвижимости
Сведения о частях земельного участка

Земельный участок			
(вид объекта недвижимости)			
Лист № ___ Раздела 4.2	Всего листов раздела 4.2 : ___	Всего разделов: ___	Всего листов выписки: ___
19.09.2020 № 99/2020/348826660			
Кадастровый номер:		47:12:0201008:8	

Номер точки	Координаты, м		Описание закрепления на местности	Средняя квадратическая погрешность определения координат характерных точек границы части земельного участка, м
	X	Y		
1	2	3	4	5
142	434923.3	2328347.54	данные отсутствуют	данные отсутствуют
143	434919.55	2328346.43	данные отсутствуют	данные отсутствуют
144	434914.13	2328390.28	данные отсутствуют	данные отсутствуют
145	434904.55	2328389.35	данные отсутствуют	данные отсутствуют
146	434910.15	2328343.79	данные отсутствуют	данные отсутствуют
147	434937.51	2328336.55	данные отсутствуют	данные отсутствуют
148	434929.51	2328395.18	данные отсутствуют	данные отсутствуют
149	434925.13	2328397.84	данные отсутствуют	данные отсутствуют
150	434932.98	2328339.24	данные отсутствуют	данные отсутствуют
151	434965.82	2328238.57	данные отсутствуют	данные отсутствуют
152	434963.16	2328225.72	данные отсутствуют	данные отсутствуют
153	434954.17	2328211.9	данные отсутствуют	данные отсутствуют
154	434939.4	2328199.34	данные отсутствуют	данные отсутствуют
155	434927.34	2328193.02	данные отсутствуют	данные отсутствуют
156	434897.99	2328181.47	данные отсутствуют	данные отсутствуют

Государственный регистратор		ФГИС ЕГРН
полное наименование должности	подпись	инициалы, фамилия

М.П.

Выписка из Единого государственного реестра недвижимости об объекте недвижимости
Сведения о частях земельного участка

Земельный участок					
(вид объекта недвижимости)					
Лист № __ Раздела 4.2		Всего листов раздела 4.2 : __		Всего разделов: __	Всего листов выписки: __
19.09.2020 № 99/2020/348826660					
Кадастровый номер:			47:12:0201008:8		
Сведения о характерных точках границы части (частей) земельного участка					
Учетный номер части: 5					
Система координат: МСК 47 зона 2					
Зона №					
Номер точки	Координаты, м		Описание закрепления на местности	Средняя квадратическая погрешность определения координат характерных точек границы части земельного участка, м	
	X	Y			
1	2	3	4	5	
35	434854.66	2328327.97	данные отсутствуют	0.1	
36	434857.48	2328318.42	данные отсутствуют	0.1	
37	434858.66	2328314.47	данные отсутствуют	0.1	
38	434859.79	2328310.64	данные отсутствуют	0.1	
39	434885.17	2328224.82	данные отсутствуют	0.1	
40	434887.97	2328215.34	данные отсутствуют	0.1	
41	434899.18	2328177.44	данные отсутствуют	0.1	
42	434965.1	2328202.65	данные отсутствуют	0.1	
43	434973.75	2328222.93	данные отсутствуют	0.1	
44	434965.98	2328255.94	данные отсутствуют	0.1	
46	434930.99	2328395.85	данные отсутствуют	0.1	
47	434929.82	2328399.96	данные отсутствуют	0.1	
47	434929.82	2328399.96	данные отсутствуют	0.1	
48	434927.04	2328409.75	данные отсутствуют	0.1	
72	434733.86	2328892.4	данные отсутствуют	данные отсутствуют	
73	434729.42	2328906.69	данные отсутствуют	данные отсутствуют	
Государственный регистратор			ФГИС ЕГРН		
полное наименование должности			подпись		
			инициалы, фамилия		

М.П.

Выписка из Единого государственного реестра недвижимости об объекте недвижимости
Сведения о частях ³⁴⁶ земельного участка

Земельный участок			
(вид объекта недвижимости)			
Лист № ___ Раздела 4.2	Всего листов раздела 4.2 : ___	Всего разделов: ___	Всего листов выписки: ___
19.09.2020 № 99/2020/348826660			
Кадастровый номер:		47:12:0201008:8	

Номер точки	Координаты, м		Описание закрепления на местности	Средняя квадратическая погрешность определения координат характерных точек границы части земельного участка, м
	X	Y		
1	2	3	4	5
74	434722.8	2328904.64	данные отсутствуют	данные отсутствуют
75	434727.25	2328890.35	данные отсутствуют	данные отсутствуют
76	434723.42	2328921.79	данные отсутствуют	данные отсутствуют
77	434719.58	2328932.99	данные отсутствуют	данные отсутствуют
78	434712.58	2328930.59	данные отсутствуют	данные отсутствуют
79	434716.42	2328919.39	данные отсутствуют	данные отсутствуют
80	434765.09	2328803.57	данные отсутствуют	данные отсутствуют
81	434763.68	2328807.96	данные отсутствуют	данные отсутствуют
82	434759.63	2328806.66	данные отсутствуют	данные отсутствуют
83	434758.73	2328809.42	данные отсутствуют	данные отсутствуют
84	434755.76	2328808.45	данные отсутствуют	данные отсутствуют
85	434756.64	2328805.72	данные отсутствуют	данные отсутствуют
86	434755.24	2328805.27	данные отсутствуют	данные отсутствуют
87	434760.76	2328788.21	данные отсутствуют	данные отсутствуют
88	434766.45	2328790.05	данные отсутствуют	данные отсутствуют
89	434762.36	2328802.7	данные отсутствуют	данные отсутствуют
90	434832.67	2328852.62	данные отсутствуют	данные отсутствуют

Государственный регистратор		ФГИС ЕГРН
полное наименование должности	подпись	инициалы, фамилия

М.П.

Выписка из Единого государственного реестра недвижимости об объекте недвижимости
Сведения о частях ³⁴⁷ земельного участка

Земельный участок			
(вид объекта недвижимости)			
Лист № ____ Раздела 4.2	Всего листов раздела 4.2 : ____	Всего разделов: ____	Всего листов выписки: ____
19.09.2020 № 99/2020/348826660			
Кадастровый номер:		47:12:0201008:8	

Номер точки	Координаты, м		Описание закрепления на местности	Средняя квадратическая погрешность определения координат характерных точек границы части земельного участка, м
	X	Y		
1	2	3	4	5
91	434830.32	2328853.44	данные отсутствуют	данные отсутствуют
92	434820.76	2328831.22	данные отсутствуют	данные отсутствуют
93	434810.16	2328800.11	данные отсутствуют	данные отсутствуют
94	434802.28	2328767.89	данные отсутствуют	данные отсутствуют
95	434797.66	2328742.65	данные отсутствуют	данные отсутствуют
96	434800.27	2328742.05	данные отсутствуют	данные отсутствуют
97	434805.07	2328766.41	данные отсутствуют	данные отсутствуют
98	434814.98	2328804.24	данные отсутствуют	данные отсутствуют
99	434821.82	2328824.48	данные отсутствуют	данные отсутствуют
100	434790.4	2328846.12	данные отсутствуют	данные отсутствуют
101	434786.6	2328858.25	данные отсутствуют	данные отсутствуют
102	434781.38	2328856.61	данные отсутствуют	данные отсутствуют
103	434785.18	2328844.47	данные отсутствуют	данные отсутствуют
104	434772.67	2328726.93	данные отсутствуют	данные отсутствуют
105	434769.72	2328736.79	данные отсутствуют	данные отсутствуют
106	434764.21	2328735.13	данные отсутствуют	данные отсутствуют
107	434763.58	2328737.21	данные отсутствуют	данные отсутствуют

Государственный регистратор		ФГИС ЕГРН
полное наименование должности	подпись	инициалы, фамилия

М.П.

Выписка из Единого государственного реестра недвижимости об объекте недвижимости
Сведения о частях ³⁴⁸ земельного участка

Земельный участок			
(вид объекта недвижимости)			
Лист № ___ Раздела 4.2	Всего листов раздела 4.2 : ___	Всего разделов: ___	Всего листов выписки: ___
19.09.2020 № 99/2020/348826660			
Кадастровый номер:		47:12:0201008:8	

Номер точки	Координаты, м		Описание закрепления на местности	Средняя квадратическая погрешность определения координат характерных точек границы части земельного участка, м
	X	Y		
1	2	3	4	5
108	434759.81	2328736.07	данные отсутствуют	данные отсутствуют
109	434760.59	2328733.49	данные отсутствуют	данные отсутствуют
110	434748.82	2328729.96	данные отсутствуют	данные отсутствуют
111	434751.62	2328720.62	данные отсутствуют	данные отсутствуют
112	434761.54	2328752.99	данные отсутствуют	данные отсутствуют
113	434752.61	2328782.98	данные отсутствуют	данные отсутствуют
114	434749.94	2328782.19	данные отсутствуют	данные отсутствуют
115	434749	2328784.89	данные отсутствуют	данные отсутствуют
116	434743.78	2328783.31	данные отсутствуют	данные отсутствуют
117	434744.68	2328780.62	данные отсутствуют	данные отсутствуют
118	434738.57	2328778.79	данные отсутствуют	данные отсутствуют
119	434744.87	2328757.65	данные отсутствуют	данные отсутствуют
120	434743.61	2328757.21	данные отсутствуют	данные отсутствуют
121	434744.48	2328754.36	данные отсутствуют	данные отсутствуют
122	434745.73	2328754.76	данные отсутствуют	данные отсутствуют
123	434747.51	2328748.8	данные отсутствуют	данные отсутствуют
124	434726.02	2328758.18	данные отсутствуют	данные отсутствуют

Государственный регистратор		ФГИС ЕГРН
полное наименование должности	подпись	инициалы, фамилия

М.П.

Выписка из Единого государственного реестра недвижимости об объекте недвижимости
Сведения о частях земельного участка

Земельный участок			
<small>(вид объекта недвижимости)</small>			
Лист № ____ Раздела 4.2	Всего листов раздела 4.2 : ____	Всего разделов: ____	Всего листов выписки: ____
19.09.2020 № 99/2020/348826660			
Кадастровый номер:		47:12:0201008:8	

Номер точки	Координаты, м		Описание закрепления на местности	Средняя квадратическая погрешность определения координат характерных точек границы части земельного участка, м
	X	Y		
1	2	3	4	5
125	434723.59	2328757.57	данные отсутствуют	данные отсутствуют
126	434756.96	2328646.66	данные отсутствуют	данные отсутствуют
127	434759.14	2328647.15	данные отсутствуют	данные отсутствуют
128	434760.06	2328699.13	данные отсутствуют	данные отсутствуют
129	434757.76	2328707.83	данные отсутствуют	данные отсутствуют
130	434751.89	2328706.29	данные отсутствуют	данные отсутствуют
131	434754.18	2328697.59	данные отсутствуют	данные отсутствуют
132	434911.46	2328333.81	данные отсутствуют	данные отсутствуют
133	434923.68	2328235.98	данные отсутствуют	данные отсутствуют
134	434925.63	2328225.79	данные отсутствуют	данные отсутствуют
135	434936.17	2328191.59	данные отсутствуют	данные отсутствуют
136	434945.61	2328195.19	данные отсутствуют	данные отсутствуют
137	434933.95	2328233.04	данные отсутствуют	данные отсутствуют
138	434920.94	2328336.52	данные отсутствуют	данные отсутствуют
139	434935.03	2328340.52	данные отсутствуют	данные отсутствуют
140	434926.92	2328398.63	данные отсутствуют	данные отсутствуют
141	434914.75	2328404.33	данные отсутствуют	данные отсутствуют

Государственный регистратор		ФГИС ЕГРН
полное наименование должности	подпись	инициалы, фамилия

М.П.

Выписка из Единого государственного реестра недвижимости об объекте недвижимости
Сведения о частях ³⁵⁰ земельного участка

Земельный участок			
(вид объекта недвижимости)			
Лист № ___ Раздела 4.2	Всего листов раздела 4.2 : ___	Всего разделов: ___	Всего листов выписки: ___
19.09.2020 № 99/2020/348826660			
Кадастровый номер:		47:12:0201008:8	

Номер точки	Координаты, м		Описание закрепления на местности	Средняя квадратическая погрешность определения координат характерных точек границы части земельного участка, м
	X	Y		
1	2	3	4	5
142	434923.3	2328347.54	данные отсутствуют	данные отсутствуют
143	434919.55	2328346.43	данные отсутствуют	данные отсутствуют
144	434914.13	2328390.28	данные отсутствуют	данные отсутствуют
145	434904.55	2328389.35	данные отсутствуют	данные отсутствуют
146	434910.15	2328343.79	данные отсутствуют	данные отсутствуют
147	434937.51	2328336.55	данные отсутствуют	данные отсутствуют
148	434929.51	2328395.18	данные отсутствуют	данные отсутствуют
149	434925.13	2328397.84	данные отсутствуют	данные отсутствуют
150	434932.98	2328339.24	данные отсутствуют	данные отсутствуют
151	434965.82	2328238.57	данные отсутствуют	данные отсутствуют
152	434963.16	2328225.72	данные отсутствуют	данные отсутствуют
153	434954.17	2328211.9	данные отсутствуют	данные отсутствуют
154	434939.4	2328199.34	данные отсутствуют	данные отсутствуют
155	434927.34	2328193.02	данные отсутствуют	данные отсутствуют
156	434897.99	2328181.47	данные отсутствуют	данные отсутствуют

Государственный регистратор		ФГИС ЕГРН
полное наименование должности	подпись	инициалы, фамилия

М.П.

Выписка из Единого государственного реестра недвижимости об объекте недвижимости
Сведения о частях земельного участка

Земельный участок					
(вид объекта недвижимости)					
Лист № ___ Раздела 4.2		Всего листов раздела 4.2 : ___		Всего разделов: ___	Всего листов выписки: ___
19.09.2020 № 99/2020/348826660					
Кадастровый номер:			47:12:0201008:8		
Сведения о характерных точках границы части (частей) земельного участка					
Учетный номер части: 6					
Система координат: МСК 47 зона 2					
Зона №					
Номер точки	Координаты, м		Описание закрепления на местности	Средняя квадратическая погрешность определения координат характерных точек границы части земельного участка, м	
	X	Y			
1	2	3	4	5	
35	434854.66	2328327.97	данные отсутствуют	0.1	
36	434857.48	2328318.42	данные отсутствуют	0.1	
37	434858.66	2328314.47	данные отсутствуют	0.1	
38	434859.79	2328310.64	данные отсутствуют	0.1	
39	434885.17	2328224.82	данные отсутствуют	0.1	
40	434887.97	2328215.34	данные отсутствуют	0.1	
41	434899.18	2328177.44	данные отсутствуют	0.1	
42	434965.1	2328202.65	данные отсутствуют	0.1	
43	434973.75	2328222.93	данные отсутствуют	0.1	
44	434965.98	2328255.94	данные отсутствуют	0.1	
46	434930.99	2328395.85	данные отсутствуют	0.1	
47	434929.82	2328399.96	данные отсутствуют	0.1	
47	434929.82	2328399.96	данные отсутствуют	0.1	
48	434927.04	2328409.75	данные отсутствуют	0.1	
72	434733.86	2328892.4	данные отсутствуют	данные отсутствуют	
73	434729.42	2328906.69	данные отсутствуют	данные отсутствуют	
Государственный регистратор			ФГИС ЕГРН		
полное наименование должности			подпись		
			инициалы, фамилия		

М.П.

Выписка из Единого государственного реестра недвижимости об объекте недвижимости
Сведения о частях ³⁵² земельного участка

Земельный участок			
(вид объекта недвижимости)			
Лист № ____ Раздела 4.2	Всего листов раздела 4.2 : ____	Всего разделов: ____	Всего листов выписки: ____
19.09.2020 № 99/2020/348826660			
Кадастровый номер:		47:12:0201008:8	

Номер точки	Координаты, м		Описание закрепления на местности	Средняя квадратическая погрешность определения координат характерных точек границы части земельного участка, м
	X	Y		
1	2	3	4	5
74	434722.8	2328904.64	данные отсутствуют	данные отсутствуют
75	434727.25	2328890.35	данные отсутствуют	данные отсутствуют
76	434723.42	2328921.79	данные отсутствуют	данные отсутствуют
77	434719.58	2328932.99	данные отсутствуют	данные отсутствуют
78	434712.58	2328930.59	данные отсутствуют	данные отсутствуют
79	434716.42	2328919.39	данные отсутствуют	данные отсутствуют
80	434765.09	2328803.57	данные отсутствуют	данные отсутствуют
81	434763.68	2328807.96	данные отсутствуют	данные отсутствуют
82	434759.63	2328806.66	данные отсутствуют	данные отсутствуют
83	434758.73	2328809.42	данные отсутствуют	данные отсутствуют
84	434755.76	2328808.45	данные отсутствуют	данные отсутствуют
85	434756.64	2328805.72	данные отсутствуют	данные отсутствуют
86	434755.24	2328805.27	данные отсутствуют	данные отсутствуют
87	434760.76	2328788.21	данные отсутствуют	данные отсутствуют
88	434766.45	2328790.05	данные отсутствуют	данные отсутствуют
89	434762.36	2328802.7	данные отсутствуют	данные отсутствуют
90	434832.67	2328852.62	данные отсутствуют	данные отсутствуют

Государственный регистратор		ФГИС ЕГРН
полное наименование должности	подпись	инициалы, фамилия

М.П.

Выписка из Единого государственного реестра недвижимости об объекте недвижимости
Сведения о частях земельного участка

Земельный участок			
(вид объекта недвижимости)			
Лист № ____ Раздела 4.2	Всего листов раздела 4.2 : ____	Всего разделов: ____	Всего листов выписки: ____
19.09.2020 № 99/2020/348826660			
Кадастровый номер:		47:12:0201008:8	

Номер точки	Координаты, м		Описание закрепления на местности	Средняя квадратическая погрешность определения координат характерных точек границы части земельного участка, м
	X	Y		
1	2	3	4	5
91	434830.32	2328853.44	данные отсутствуют	данные отсутствуют
92	434820.76	2328831.22	данные отсутствуют	данные отсутствуют
93	434810.16	2328800.11	данные отсутствуют	данные отсутствуют
94	434802.28	2328767.89	данные отсутствуют	данные отсутствуют
95	434797.66	2328742.65	данные отсутствуют	данные отсутствуют
96	434800.27	2328742.05	данные отсутствуют	данные отсутствуют
97	434805.07	2328766.41	данные отсутствуют	данные отсутствуют
98	434814.98	2328804.24	данные отсутствуют	данные отсутствуют
99	434821.82	2328824.48	данные отсутствуют	данные отсутствуют
100	434790.4	2328846.12	данные отсутствуют	данные отсутствуют
101	434786.6	2328858.25	данные отсутствуют	данные отсутствуют
102	434781.38	2328856.61	данные отсутствуют	данные отсутствуют
103	434785.18	2328844.47	данные отсутствуют	данные отсутствуют
104	434772.67	2328726.93	данные отсутствуют	данные отсутствуют
105	434769.72	2328736.79	данные отсутствуют	данные отсутствуют
106	434764.21	2328735.13	данные отсутствуют	данные отсутствуют
107	434763.58	2328737.21	данные отсутствуют	данные отсутствуют

Государственный регистратор		ФГИС ЕГРН
полное наименование должности	подпись	инициалы, фамилия

М.П.

Выписка из Единого государственного реестра недвижимости об объекте недвижимости
Сведения о частях ³⁵⁴ земельного участка

Земельный участок			
(вид объекта недвижимости)			
Лист № ____ Раздела 4.2	Всего листов раздела 4.2 : ____	Всего разделов: ____	Всего листов выписки: ____
19.09.2020 № 99/2020/348826660			
Кадастровый номер:		47:12:0201008:8	

Номер точки	Координаты, м		Описание закрепления на местности	Средняя квадратическая погрешность определения координат характерных точек границы части земельного участка, м
	X	Y		
1	2	3	4	5
108	434759.81	2328736.07	данные отсутствуют	данные отсутствуют
109	434760.59	2328733.49	данные отсутствуют	данные отсутствуют
110	434748.82	2328729.96	данные отсутствуют	данные отсутствуют
111	434751.62	2328720.62	данные отсутствуют	данные отсутствуют
112	434761.54	2328752.99	данные отсутствуют	данные отсутствуют
113	434752.61	2328782.98	данные отсутствуют	данные отсутствуют
114	434749.94	2328782.19	данные отсутствуют	данные отсутствуют
115	434749	2328784.89	данные отсутствуют	данные отсутствуют
116	434743.78	2328783.31	данные отсутствуют	данные отсутствуют
117	434744.68	2328780.62	данные отсутствуют	данные отсутствуют
118	434738.57	2328778.79	данные отсутствуют	данные отсутствуют
119	434744.87	2328757.65	данные отсутствуют	данные отсутствуют
120	434743.61	2328757.21	данные отсутствуют	данные отсутствуют
121	434744.48	2328754.36	данные отсутствуют	данные отсутствуют
122	434745.73	2328754.76	данные отсутствуют	данные отсутствуют
123	434747.51	2328748.8	данные отсутствуют	данные отсутствуют
124	434726.02	2328758.18	данные отсутствуют	данные отсутствуют

Государственный регистратор		ФГИС ЕГРН
полное наименование должности	подпись	инициалы, фамилия

М.П.

Выписка из Единого государственного реестра недвижимости об объекте недвижимости
Сведения о частях ³⁵⁵ земельного участка

Земельный участок			
<small>(вид объекта недвижимости)</small>			
Лист № ___ Раздела 4.2	Всего листов раздела 4.2 : ___	Всего разделов: ___	Всего листов выписки: ___
19.09.2020 № 99/2020/348826660			
Кадастровый номер:		47:12:0201008:8	

Номер точки	Координаты, м		Описание закрепления на местности	Средняя квадратическая погрешность определения координат характерных точек границы части земельного участка, м
	X	Y		
1	2	3	4	5
125	434723.59	2328757.57	данные отсутствуют	данные отсутствуют
126	434756.96	2328646.66	данные отсутствуют	данные отсутствуют
127	434759.14	2328647.15	данные отсутствуют	данные отсутствуют
128	434760.06	2328699.13	данные отсутствуют	данные отсутствуют
129	434757.76	2328707.83	данные отсутствуют	данные отсутствуют
130	434751.89	2328706.29	данные отсутствуют	данные отсутствуют
131	434754.18	2328697.59	данные отсутствуют	данные отсутствуют
132	434911.46	2328333.81	данные отсутствуют	данные отсутствуют
133	434923.68	2328235.98	данные отсутствуют	данные отсутствуют
134	434925.63	2328225.79	данные отсутствуют	данные отсутствуют
135	434936.17	2328191.59	данные отсутствуют	данные отсутствуют
136	434945.61	2328195.19	данные отсутствуют	данные отсутствуют
137	434933.95	2328233.04	данные отсутствуют	данные отсутствуют
138	434920.94	2328336.52	данные отсутствуют	данные отсутствуют
139	434935.03	2328340.52	данные отсутствуют	данные отсутствуют
140	434926.92	2328398.63	данные отсутствуют	данные отсутствуют
141	434914.75	2328404.33	данные отсутствуют	данные отсутствуют

Государственный регистратор		ФГИС ЕГРН
полное наименование должности	подпись	инициалы, фамилия

М.П.

Выписка из Единого государственного реестра недвижимости об объекте недвижимости
Сведения о частях земельного участка

Земельный участок			
(вид объекта недвижимости)			
Лист № ___ Раздела 4.2	Всего листов раздела 4.2 : ___	Всего разделов: ___	Всего листов выписки: ___
19.09.2020 № 99/2020/348826660			
Кадастровый номер:		47:12:0201008:8	

Номер точки	Координаты, м		Описание закрепления на местности	Средняя квадратическая погрешность определения координат характерных точек границы части земельного участка, м
	X	Y		
1	2	3	4	5
142	434923.3	2328347.54	данные отсутствуют	данные отсутствуют
143	434919.55	2328346.43	данные отсутствуют	данные отсутствуют
144	434914.13	2328390.28	данные отсутствуют	данные отсутствуют
145	434904.55	2328389.35	данные отсутствуют	данные отсутствуют
146	434910.15	2328343.79	данные отсутствуют	данные отсутствуют
147	434937.51	2328336.55	данные отсутствуют	данные отсутствуют
148	434929.51	2328395.18	данные отсутствуют	данные отсутствуют
149	434925.13	2328397.84	данные отсутствуют	данные отсутствуют
150	434932.98	2328339.24	данные отсутствуют	данные отсутствуют
151	434965.82	2328238.57	данные отсутствуют	данные отсутствуют
152	434963.16	2328225.72	данные отсутствуют	данные отсутствуют
153	434954.17	2328211.9	данные отсутствуют	данные отсутствуют
154	434939.4	2328199.34	данные отсутствуют	данные отсутствуют
155	434927.34	2328193.02	данные отсутствуют	данные отсутствуют
156	434897.99	2328181.47	данные отсутствуют	данные отсутствуют

Государственный регистратор		ФГИС ЕГРН
полное наименование должности	подпись	инициалы, фамилия

М.П.

Выписка из Единого государственного реестра недвижимости об объекте недвижимости
Сведения о частях земельного участка

Земельный участок					
(вид объекта недвижимости)					
Лист № ___ Раздела 4.2		Всего листов раздела 4.2 : ___		Всего разделов: ___	Всего листов выписки: ___
19.09.2020 № 99/2020/348826660					
Кадастровый номер:			47:12:0201008:8		
Сведения о характерных точках границы части (частей) земельного участка					
Учетный номер части: 7					
Система координат: МСК 47 зона 2					
Зона №					
Номер точки	Координаты, м		Описание закрепления на местности	Средняя квадратическая погрешность определения координат характерных точек границы части земельного участка, м	
	X	Y			
1	2	3	4	5	
35	434854.66	2328327.97	данные отсутствуют	0.1	
36	434857.48	2328318.42	данные отсутствуют	0.1	
37	434858.66	2328314.47	данные отсутствуют	0.1	
38	434859.79	2328310.64	данные отсутствуют	0.1	
39	434885.17	2328224.82	данные отсутствуют	0.1	
40	434887.97	2328215.34	данные отсутствуют	0.1	
41	434899.18	2328177.44	данные отсутствуют	0.1	
42	434965.1	2328202.65	данные отсутствуют	0.1	
43	434973.75	2328222.93	данные отсутствуют	0.1	
44	434965.98	2328255.94	данные отсутствуют	0.1	
46	434930.99	2328395.85	данные отсутствуют	0.1	
47	434929.82	2328399.96	данные отсутствуют	0.1	
47	434929.82	2328399.96	данные отсутствуют	0.1	
48	434927.04	2328409.75	данные отсутствуют	0.1	
72	434733.86	2328892.4	данные отсутствуют	данные отсутствуют	
73	434729.42	2328906.69	данные отсутствуют	данные отсутствуют	
Государственный регистратор			ФГИС ЕГРН		
полное наименование должности			подпись		
			инициалы, фамилия		

М.П.

Выписка из Единого государственного реестра недвижимости об объекте недвижимости
Сведения о частях земельного участка

Земельный участок			
(вид объекта недвижимости)			
Лист № ____ Раздела 4.2	Всего листов раздела 4.2 : ____	Всего разделов: ____	Всего листов выписки: ____
19.09.2020 № 99/2020/348826660			
Кадастровый номер:		47:12:0201008:8	

Номер точки	Координаты, м		Описание закрепления на местности	Средняя квадратическая погрешность определения координат характерных точек границы части земельного участка, м
	X	Y		
1	2	3	4	5
74	434722.8	2328904.64	данные отсутствуют	данные отсутствуют
75	434727.25	2328890.35	данные отсутствуют	данные отсутствуют
76	434723.42	2328921.79	данные отсутствуют	данные отсутствуют
77	434719.58	2328932.99	данные отсутствуют	данные отсутствуют
78	434712.58	2328930.59	данные отсутствуют	данные отсутствуют
79	434716.42	2328919.39	данные отсутствуют	данные отсутствуют
80	434765.09	2328803.57	данные отсутствуют	данные отсутствуют
81	434763.68	2328807.96	данные отсутствуют	данные отсутствуют
82	434759.63	2328806.66	данные отсутствуют	данные отсутствуют
83	434758.73	2328809.42	данные отсутствуют	данные отсутствуют
84	434755.76	2328808.45	данные отсутствуют	данные отсутствуют
85	434756.64	2328805.72	данные отсутствуют	данные отсутствуют
86	434755.24	2328805.27	данные отсутствуют	данные отсутствуют
87	434760.76	2328788.21	данные отсутствуют	данные отсутствуют
88	434766.45	2328790.05	данные отсутствуют	данные отсутствуют
89	434762.36	2328802.7	данные отсутствуют	данные отсутствуют
90	434832.67	2328852.62	данные отсутствуют	данные отсутствуют

Государственный регистратор		ФГИС ЕГРН
полное наименование должности	подпись	инициалы, фамилия

М.П.

Выписка из Единого государственного реестра недвижимости об объекте недвижимости
Сведения о частях земельного участка

Земельный участок			
(вид объекта недвижимости)			
Лист № ____ Раздела 4.2	Всего листов раздела 4.2 : ____	Всего разделов: ____	Всего листов выписки: ____
19.09.2020 № 99/2020/348826660			
Кадастровый номер:		47:12:0201008:8	

Номер точки	Координаты, м		Описание закрепления на местности	Средняя квадратическая погрешность определения координат характерных точек границы части земельного участка, м
	X	Y		
1	2	3	4	5
91	434830.32	2328853.44	данные отсутствуют	данные отсутствуют
92	434820.76	2328831.22	данные отсутствуют	данные отсутствуют
93	434810.16	2328800.11	данные отсутствуют	данные отсутствуют
94	434802.28	2328767.89	данные отсутствуют	данные отсутствуют
95	434797.66	2328742.65	данные отсутствуют	данные отсутствуют
96	434800.27	2328742.05	данные отсутствуют	данные отсутствуют
97	434805.07	2328766.41	данные отсутствуют	данные отсутствуют
98	434814.98	2328804.24	данные отсутствуют	данные отсутствуют
99	434821.82	2328824.48	данные отсутствуют	данные отсутствуют
100	434790.4	2328846.12	данные отсутствуют	данные отсутствуют
101	434786.6	2328858.25	данные отсутствуют	данные отсутствуют
102	434781.38	2328856.61	данные отсутствуют	данные отсутствуют
103	434785.18	2328844.47	данные отсутствуют	данные отсутствуют
104	434772.67	2328726.93	данные отсутствуют	данные отсутствуют
105	434769.72	2328736.79	данные отсутствуют	данные отсутствуют
106	434764.21	2328735.13	данные отсутствуют	данные отсутствуют
107	434763.58	2328737.21	данные отсутствуют	данные отсутствуют
Государственный регистратор				ФГИС ЕГРН
полное наименование должности			подпись	инициалы, фамилия

М.П.

Выписка из Единого государственного реестра недвижимости об объекте недвижимости
Сведения о частях земельного участка

Земельный участок			
(вид объекта недвижимости)			
Лист № ___ Раздела 4.2	Всего листов раздела 4.2 : ___	Всего разделов: ___	Всего листов выписки: ___
19.09.2020 № 99/2020/348826660			
Кадастровый номер:		47:12:0201008:8	

Номер точки	Координаты, м		Описание закрепления на местности	Средняя квадратическая погрешность определения координат характерных точек границы части земельного участка, м
	X	Y		
1	2	3	4	5
108	434759.81	2328736.07	данные отсутствуют	данные отсутствуют
109	434760.59	2328733.49	данные отсутствуют	данные отсутствуют
110	434748.82	2328729.96	данные отсутствуют	данные отсутствуют
111	434751.62	2328720.62	данные отсутствуют	данные отсутствуют
112	434761.54	2328752.99	данные отсутствуют	данные отсутствуют
113	434752.61	2328782.98	данные отсутствуют	данные отсутствуют
114	434749.94	2328782.19	данные отсутствуют	данные отсутствуют
115	434749	2328784.89	данные отсутствуют	данные отсутствуют
116	434743.78	2328783.31	данные отсутствуют	данные отсутствуют
117	434744.68	2328780.62	данные отсутствуют	данные отсутствуют
118	434738.57	2328778.79	данные отсутствуют	данные отсутствуют
119	434744.87	2328757.65	данные отсутствуют	данные отсутствуют
120	434743.61	2328757.21	данные отсутствуют	данные отсутствуют
121	434744.48	2328754.36	данные отсутствуют	данные отсутствуют
122	434745.73	2328754.76	данные отсутствуют	данные отсутствуют
123	434747.51	2328748.8	данные отсутствуют	данные отсутствуют
124	434726.02	2328758.18	данные отсутствуют	данные отсутствуют

Государственный регистратор		ФГИС ЕГРН
полное наименование должности	подпись	инициалы, фамилия

М.П.

Выписка из Единого государственного реестра недвижимости об объекте недвижимости
Сведения о частях ³⁶¹ земельного участка

Земельный участок			
(вид объекта недвижимости)			
Лист № ____ Раздела 4.2	Всего листов раздела 4.2 : ____	Всего разделов: ____	Всего листов выписки: ____
19.09.2020 № 99/2020/348826660			
Кадастровый номер:		47:12:0201008:8	

Номер точки	Координаты, м		Описание закрепления на местности	Средняя квадратическая погрешность определения координат характерных точек границы части земельного участка, м
	X	Y		
1	2	3	4	5
125	434723.59	2328757.57	данные отсутствуют	данные отсутствуют
126	434756.96	2328646.66	данные отсутствуют	данные отсутствуют
127	434759.14	2328647.15	данные отсутствуют	данные отсутствуют
128	434760.06	2328699.13	данные отсутствуют	данные отсутствуют
129	434757.76	2328707.83	данные отсутствуют	данные отсутствуют
130	434751.89	2328706.29	данные отсутствуют	данные отсутствуют
131	434754.18	2328697.59	данные отсутствуют	данные отсутствуют
132	434911.46	2328333.81	данные отсутствуют	данные отсутствуют
133	434923.68	2328235.98	данные отсутствуют	данные отсутствуют
134	434925.63	2328225.79	данные отсутствуют	данные отсутствуют
135	434936.17	2328191.59	данные отсутствуют	данные отсутствуют
136	434945.61	2328195.19	данные отсутствуют	данные отсутствуют
137	434933.95	2328233.04	данные отсутствуют	данные отсутствуют
138	434920.94	2328336.52	данные отсутствуют	данные отсутствуют
139	434935.03	2328340.52	данные отсутствуют	данные отсутствуют
140	434926.92	2328398.63	данные отсутствуют	данные отсутствуют
141	434914.75	2328404.33	данные отсутствуют	данные отсутствуют

Государственный регистратор		ФГИС ЕГРН
полное наименование должности	подпись	инициалы, фамилия

М.П.

Выписка из Единого государственного реестра недвижимости об объекте недвижимости
Сведения о частях ³⁶² земельного участка

Земельный участок			
(вид объекта недвижимости)			
Лист № ___ Раздела 4.2	Всего листов раздела 4.2 : ___	Всего разделов: ___	Всего листов выписки: ___
19.09.2020 № 99/2020/348826660			
Кадастровый номер:		47:12:0201008:8	

Номер точки	Координаты, м		Описание закрепления на местности	Средняя квадратическая погрешность определения координат характерных точек границы части земельного участка, м
	X	Y		
1	2	3	4	5
142	434923.3	2328347.54	данные отсутствуют	данные отсутствуют
143	434919.55	2328346.43	данные отсутствуют	данные отсутствуют
144	434914.13	2328390.28	данные отсутствуют	данные отсутствуют
145	434904.55	2328389.35	данные отсутствуют	данные отсутствуют
146	434910.15	2328343.79	данные отсутствуют	данные отсутствуют
147	434937.51	2328336.55	данные отсутствуют	данные отсутствуют
148	434929.51	2328395.18	данные отсутствуют	данные отсутствуют
149	434925.13	2328397.84	данные отсутствуют	данные отсутствуют
150	434932.98	2328339.24	данные отсутствуют	данные отсутствуют
151	434965.82	2328238.57	данные отсутствуют	данные отсутствуют
152	434963.16	2328225.72	данные отсутствуют	данные отсутствуют
153	434954.17	2328211.9	данные отсутствуют	данные отсутствуют
154	434939.4	2328199.34	данные отсутствуют	данные отсутствуют
155	434927.34	2328193.02	данные отсутствуют	данные отсутствуют
156	434897.99	2328181.47	данные отсутствуют	данные отсутствуют

Государственный регистратор		ФГИС ЕГРН
полное наименование должности	подпись	инициалы, фамилия

М.П.

Выписка из Единого государственного реестра недвижимости об объекте недвижимости
Сведения о частях земельного участка

Земельный участок					
(вид объекта недвижимости)					
Лист № ___ Раздела 4.2		Всего листов раздела 4.2 : ___		Всего разделов: ___	Всего листов выписки: ___
19.09.2020 № 99/2020/348826660					
Кадастровый номер:			47:12:0201008:8		
Сведения о характерных точках границы части (частей) земельного участка					
Учетный номер части: 8					
Система координат: МСК 47 зона 2					
Зона №					
Номер точки	Координаты, м		Описание закрепления на местности	Средняя квадратическая погрешность определения координат характерных точек границы части земельного участка, м	
	X	Y			
1	2	3	4	5	
35	434854.66	2328327.97	данные отсутствуют	0.1	
36	434857.48	2328318.42	данные отсутствуют	0.1	
37	434858.66	2328314.47	данные отсутствуют	0.1	
38	434859.79	2328310.64	данные отсутствуют	0.1	
39	434885.17	2328224.82	данные отсутствуют	0.1	
40	434887.97	2328215.34	данные отсутствуют	0.1	
41	434899.18	2328177.44	данные отсутствуют	0.1	
42	434965.1	2328202.65	данные отсутствуют	0.1	
43	434973.75	2328222.93	данные отсутствуют	0.1	
44	434965.98	2328255.94	данные отсутствуют	0.1	
46	434930.99	2328395.85	данные отсутствуют	0.1	
47	434929.82	2328399.96	данные отсутствуют	0.1	
47	434929.82	2328399.96	данные отсутствуют	0.1	
48	434927.04	2328409.75	данные отсутствуют	0.1	
72	434733.86	2328892.4	данные отсутствуют	данные отсутствуют	
73	434729.42	2328906.69	данные отсутствуют	данные отсутствуют	
Государственный регистратор			ФГИС ЕГРН		
полное наименование должности			подпись		
			инициалы, фамилия		

М.П.

Выписка из Единого государственного реестра недвижимости об объекте недвижимости
Сведения о частях ³⁶⁴ земельного участка

Земельный участок			
(вид объекта недвижимости)			
Лист № ___ Раздела 4.2	Всего листов раздела 4.2 : ___	Всего разделов: ___	Всего листов выписки: ___
19.09.2020 № 99/2020/348826660			
Кадастровый номер:		47:12:0201008:8	

Номер точки	Координаты, м		Описание закрепления на местности	Средняя квадратическая погрешность определения координат характерных точек границы части земельного участка, м
	X	Y		
1	2	3	4	5
74	434722.8	2328904.64	данные отсутствуют	данные отсутствуют
75	434727.25	2328890.35	данные отсутствуют	данные отсутствуют
76	434723.42	2328921.79	данные отсутствуют	данные отсутствуют
77	434719.58	2328932.99	данные отсутствуют	данные отсутствуют
78	434712.58	2328930.59	данные отсутствуют	данные отсутствуют
79	434716.42	2328919.39	данные отсутствуют	данные отсутствуют
80	434765.09	2328803.57	данные отсутствуют	данные отсутствуют
81	434763.68	2328807.96	данные отсутствуют	данные отсутствуют
82	434759.63	2328806.66	данные отсутствуют	данные отсутствуют
83	434758.73	2328809.42	данные отсутствуют	данные отсутствуют
84	434755.76	2328808.45	данные отсутствуют	данные отсутствуют
85	434756.64	2328805.72	данные отсутствуют	данные отсутствуют
86	434755.24	2328805.27	данные отсутствуют	данные отсутствуют
87	434760.76	2328788.21	данные отсутствуют	данные отсутствуют
88	434766.45	2328790.05	данные отсутствуют	данные отсутствуют
89	434762.36	2328802.7	данные отсутствуют	данные отсутствуют
90	434832.67	2328852.62	данные отсутствуют	данные отсутствуют

Государственный регистратор		ФГИС ЕГРН
полное наименование должности	подпись	инициалы, фамилия

М.П.

Выписка из Единого государственного реестра недвижимости об объекте недвижимости
Сведения о частях ³⁶⁵ земельного участка

Земельный участок			
(вид объекта недвижимости)			
Лист № ___ Раздела 4.2	Всего листов раздела 4.2 : ___	Всего разделов: ___	Всего листов выписки: ___
19.09.2020 № 99/2020/348826660			
Кадастровый номер:		47:12:0201008:8	

Номер точки	Координаты, м		Описание закрепления на местности	Средняя квадратическая погрешность определения координат характерных точек границы части земельного участка, м
	X	Y		
1	2	3	4	5
91	434830.32	2328853.44	данные отсутствуют	данные отсутствуют
92	434820.76	2328831.22	данные отсутствуют	данные отсутствуют
93	434810.16	2328800.11	данные отсутствуют	данные отсутствуют
94	434802.28	2328767.89	данные отсутствуют	данные отсутствуют
95	434797.66	2328742.65	данные отсутствуют	данные отсутствуют
96	434800.27	2328742.05	данные отсутствуют	данные отсутствуют
97	434805.07	2328766.41	данные отсутствуют	данные отсутствуют
98	434814.98	2328804.24	данные отсутствуют	данные отсутствуют
99	434821.82	2328824.48	данные отсутствуют	данные отсутствуют
100	434790.4	2328846.12	данные отсутствуют	данные отсутствуют
101	434786.6	2328858.25	данные отсутствуют	данные отсутствуют
102	434781.38	2328856.61	данные отсутствуют	данные отсутствуют
103	434785.18	2328844.47	данные отсутствуют	данные отсутствуют
104	434772.67	2328726.93	данные отсутствуют	данные отсутствуют
105	434769.72	2328736.79	данные отсутствуют	данные отсутствуют
106	434764.21	2328735.13	данные отсутствуют	данные отсутствуют
107	434763.58	2328737.21	данные отсутствуют	данные отсутствуют

Государственный регистратор		ФГИС ЕГРН
полное наименование должности	подпись	инициалы, фамилия

М.П.

Выписка из Единого государственного реестра недвижимости об объекте недвижимости
Сведения о частях земельного участка

Земельный участок			
<small>(вид объекта недвижимости)</small>			
Лист № ____ Раздела 4.2	Всего листов раздела 4.2 : ____	Всего разделов: ____	Всего листов выписки: ____
19.09.2020 № 99/2020/348826660			
Кадастровый номер:		47:12:0201008:8	

Номер точки	Координаты, м		Описание закрепления на местности	Средняя квадратическая погрешность определения координат характерных точек границы части земельного участка, м
	X	Y		
1	2	3	4	5
108	434759.81	2328736.07	данные отсутствуют	данные отсутствуют
109	434760.59	2328733.49	данные отсутствуют	данные отсутствуют
110	434748.82	2328729.96	данные отсутствуют	данные отсутствуют
111	434751.62	2328720.62	данные отсутствуют	данные отсутствуют
112	434761.54	2328752.99	данные отсутствуют	данные отсутствуют
113	434752.61	2328782.98	данные отсутствуют	данные отсутствуют
114	434749.94	2328782.19	данные отсутствуют	данные отсутствуют
115	434749	2328784.89	данные отсутствуют	данные отсутствуют
116	434743.78	2328783.31	данные отсутствуют	данные отсутствуют
117	434744.68	2328780.62	данные отсутствуют	данные отсутствуют
118	434738.57	2328778.79	данные отсутствуют	данные отсутствуют
119	434744.87	2328757.65	данные отсутствуют	данные отсутствуют
120	434743.61	2328757.21	данные отсутствуют	данные отсутствуют
121	434744.48	2328754.36	данные отсутствуют	данные отсутствуют
122	434745.73	2328754.76	данные отсутствуют	данные отсутствуют
123	434747.51	2328748.8	данные отсутствуют	данные отсутствуют
124	434726.02	2328758.18	данные отсутствуют	данные отсутствуют

Государственный регистратор		ФГИС ЕГРН
полное наименование должности	подпись	инициалы, фамилия

М.П.

Выписка из Единого государственного реестра недвижимости об объекте недвижимости
Сведения о частях ³⁶⁷ земельного участка

Земельный участок			
(вид объекта недвижимости)			
Лист № ___ Раздела 4.2	Всего листов раздела 4.2 : ___	Всего разделов: ___	Всего листов выписки: ___
19.09.2020 № 99/2020/348826660			
Кадастровый номер:		47:12:0201008:8	

Номер точки	Координаты, м		Описание закрепления на местности	Средняя квадратическая погрешность определения координат характерных точек границы части земельного участка, м
	X	Y		
1	2	3	4	5
125	434723.59	2328757.57	данные отсутствуют	данные отсутствуют
126	434756.96	2328646.66	данные отсутствуют	данные отсутствуют
127	434759.14	2328647.15	данные отсутствуют	данные отсутствуют
128	434760.06	2328699.13	данные отсутствуют	данные отсутствуют
129	434757.76	2328707.83	данные отсутствуют	данные отсутствуют
130	434751.89	2328706.29	данные отсутствуют	данные отсутствуют
131	434754.18	2328697.59	данные отсутствуют	данные отсутствуют
132	434911.46	2328333.81	данные отсутствуют	данные отсутствуют
133	434923.68	2328235.98	данные отсутствуют	данные отсутствуют
134	434925.63	2328225.79	данные отсутствуют	данные отсутствуют
135	434936.17	2328191.59	данные отсутствуют	данные отсутствуют
136	434945.61	2328195.19	данные отсутствуют	данные отсутствуют
137	434933.95	2328233.04	данные отсутствуют	данные отсутствуют
138	434920.94	2328336.52	данные отсутствуют	данные отсутствуют
139	434935.03	2328340.52	данные отсутствуют	данные отсутствуют
140	434926.92	2328398.63	данные отсутствуют	данные отсутствуют
141	434914.75	2328404.33	данные отсутствуют	данные отсутствуют

Государственный регистратор		ФГИС ЕГРН
полное наименование должности	подпись	инициалы, фамилия

М.П.

Выписка из Единого государственного реестра недвижимости об объекте недвижимости
Сведения о частях земельного участка

Земельный участок			
(вид объекта недвижимости)			
Лист № ___ Раздела 4.2	Всего листов раздела 4.2 : ___	Всего разделов: ___	Всего листов выписки: ___
19.09.2020 № 99/2020/348826660			
Кадастровый номер:		47:12:0201008:8	

Номер точки	Координаты, м		Описание закрепления на местности	Средняя квадратическая погрешность определения координат характерных точек границы части земельного участка, м
	X	Y		
1	2	3	4	5
142	434923.3	2328347.54	данные отсутствуют	данные отсутствуют
143	434919.55	2328346.43	данные отсутствуют	данные отсутствуют
144	434914.13	2328390.28	данные отсутствуют	данные отсутствуют
145	434904.55	2328389.35	данные отсутствуют	данные отсутствуют
146	434910.15	2328343.79	данные отсутствуют	данные отсутствуют
147	434937.51	2328336.55	данные отсутствуют	данные отсутствуют
148	434929.51	2328395.18	данные отсутствуют	данные отсутствуют
149	434925.13	2328397.84	данные отсутствуют	данные отсутствуют
150	434932.98	2328339.24	данные отсутствуют	данные отсутствуют
151	434965.82	2328238.57	данные отсутствуют	данные отсутствуют
152	434963.16	2328225.72	данные отсутствуют	данные отсутствуют
153	434954.17	2328211.9	данные отсутствуют	данные отсутствуют
154	434939.4	2328199.34	данные отсутствуют	данные отсутствуют
155	434927.34	2328193.02	данные отсутствуют	данные отсутствуют
156	434897.99	2328181.47	данные отсутствуют	данные отсутствуют

Государственный регистратор		ФГИС ЕГРН
полное наименование должности	подпись	инициалы, фамилия

М.П.

Выписка из Единого государственного реестра недвижимости об объекте недвижимости
Сведения о частях земельного участка

Земельный участок					
(вид объекта недвижимости)					
Лист № __ Раздела 4.2		Всего листов раздела 4.2 : __		Всего разделов: __	Всего листов выписки: __
19.09.2020 № 99/2020/348826660					
Кадастровый номер:			47:12:0201008:8		
Сведения о характерных точках границы части (частей) земельного участка					
Учетный номер части: 9					
Система координат: МСК 47 зона 2					
Зона №					
Номер точки	Координаты, м		Описание закрепления на местности	Средняя квадратическая погрешность определения координат характерных точек границы части земельного участка, м	
	X	Y			
1	2	3	4	5	
35	434854.66	2328327.97	данные отсутствуют	0.1	
36	434857.48	2328318.42	данные отсутствуют	0.1	
37	434858.66	2328314.47	данные отсутствуют	0.1	
38	434859.79	2328310.64	данные отсутствуют	0.1	
39	434885.17	2328224.82	данные отсутствуют	0.1	
40	434887.97	2328215.34	данные отсутствуют	0.1	
41	434899.18	2328177.44	данные отсутствуют	0.1	
42	434965.1	2328202.65	данные отсутствуют	0.1	
43	434973.75	2328222.93	данные отсутствуют	0.1	
44	434965.98	2328255.94	данные отсутствуют	0.1	
46	434930.99	2328395.85	данные отсутствуют	0.1	
47	434929.82	2328399.96	данные отсутствуют	0.1	
47	434929.82	2328399.96	данные отсутствуют	0.1	
48	434927.04	2328409.75	данные отсутствуют	0.1	
72	434733.86	2328892.4	данные отсутствуют	данные отсутствуют	
73	434729.42	2328906.69	данные отсутствуют	данные отсутствуют	
Государственный регистратор			ФГИС ЕГРН		
полное наименование должности			подпись		
			инициалы, фамилия		

М.П.

Выписка из Единого государственного реестра недвижимости об объекте недвижимости
Сведения о частях земельного участка

Земельный участок			
<small>(вид объекта недвижимости)</small>			
Лист № ___ Раздела 4.2	Всего листов раздела 4.2 : ___	Всего разделов: ___	Всего листов выписки: ___
19.09.2020 № 99/2020/348826660			
Кадастровый номер:		47:12:0201008:8	

Номер точки	Координаты, м		Описание закрепления на местности	Средняя квадратическая погрешность определения координат характерных точек границы части земельного участка, м
	X	Y		
1	2	3	4	5
74	434722.8	2328904.64	данные отсутствуют	данные отсутствуют
75	434727.25	2328890.35	данные отсутствуют	данные отсутствуют
76	434723.42	2328921.79	данные отсутствуют	данные отсутствуют
77	434719.58	2328932.99	данные отсутствуют	данные отсутствуют
78	434712.58	2328930.59	данные отсутствуют	данные отсутствуют
79	434716.42	2328919.39	данные отсутствуют	данные отсутствуют
80	434765.09	2328803.57	данные отсутствуют	данные отсутствуют
81	434763.68	2328807.96	данные отсутствуют	данные отсутствуют
82	434759.63	2328806.66	данные отсутствуют	данные отсутствуют
83	434758.73	2328809.42	данные отсутствуют	данные отсутствуют
84	434755.76	2328808.45	данные отсутствуют	данные отсутствуют
85	434756.64	2328805.72	данные отсутствуют	данные отсутствуют
86	434755.24	2328805.27	данные отсутствуют	данные отсутствуют
87	434760.76	2328788.21	данные отсутствуют	данные отсутствуют
88	434766.45	2328790.05	данные отсутствуют	данные отсутствуют
89	434762.36	2328802.7	данные отсутствуют	данные отсутствуют
90	434832.67	2328852.62	данные отсутствуют	данные отсутствуют

Государственный регистратор		ФГИС ЕГРН
полное наименование должности	подпись	инициалы, фамилия

М.П.

Выписка из Единого государственного реестра недвижимости об объекте недвижимости
Сведения о частях земельного участка

Земельный участок			
<small>(вид объекта недвижимости)</small>			
Лист № ___ Раздела 4.2	Всего листов раздела 4.2 : ___	Всего разделов: ___	Всего листов выписки: ___
19.09.2020 № 99/2020/348826660			
Кадастровый номер:		47:12:0201008:8	

Номер точки	Координаты, м		Описание закрепления на местности	Средняя квадратическая погрешность определения координат характерных точек границы части земельного участка, м
	X	Y		
1	2	3	4	5
91	434830.32	2328853.44	данные отсутствуют	данные отсутствуют
92	434820.76	2328831.22	данные отсутствуют	данные отсутствуют
93	434810.16	2328800.11	данные отсутствуют	данные отсутствуют
94	434802.28	2328767.89	данные отсутствуют	данные отсутствуют
95	434797.66	2328742.65	данные отсутствуют	данные отсутствуют
96	434800.27	2328742.05	данные отсутствуют	данные отсутствуют
97	434805.07	2328766.41	данные отсутствуют	данные отсутствуют
98	434814.98	2328804.24	данные отсутствуют	данные отсутствуют
99	434821.82	2328824.48	данные отсутствуют	данные отсутствуют
100	434790.4	2328846.12	данные отсутствуют	данные отсутствуют
101	434786.6	2328858.25	данные отсутствуют	данные отсутствуют
102	434781.38	2328856.61	данные отсутствуют	данные отсутствуют
103	434785.18	2328844.47	данные отсутствуют	данные отсутствуют
104	434772.67	2328726.93	данные отсутствуют	данные отсутствуют
105	434769.72	2328736.79	данные отсутствуют	данные отсутствуют
106	434764.21	2328735.13	данные отсутствуют	данные отсутствуют
107	434763.58	2328737.21	данные отсутствуют	данные отсутствуют

Государственный регистратор		ФГИС ЕГРН
полное наименование должности	подпись	инициалы, фамилия

М.П.

Выписка из Единого государственного реестра недвижимости об объекте недвижимости
Сведения о частях ³⁷² земельного участка

Земельный участок			
<small>(вид объекта недвижимости)</small>			
Лист № ___ Раздела 4.2	Всего листов раздела 4.2 : ___	Всего разделов: ___	Всего листов выписки: ___
19.09.2020 № 99/2020/348826660			
Кадастровый номер:		47:12:0201008:8	

Номер точки	Координаты, м		Описание закрепления на местности	Средняя квадратическая погрешность определения координат характерных точек границы части земельного участка, м
	X	Y		
1	2	3	4	5
108	434759.81	2328736.07	данные отсутствуют	данные отсутствуют
109	434760.59	2328733.49	данные отсутствуют	данные отсутствуют
110	434748.82	2328729.96	данные отсутствуют	данные отсутствуют
111	434751.62	2328720.62	данные отсутствуют	данные отсутствуют
112	434761.54	2328752.99	данные отсутствуют	данные отсутствуют
113	434752.61	2328782.98	данные отсутствуют	данные отсутствуют
114	434749.94	2328782.19	данные отсутствуют	данные отсутствуют
115	434749	2328784.89	данные отсутствуют	данные отсутствуют
116	434743.78	2328783.31	данные отсутствуют	данные отсутствуют
117	434744.68	2328780.62	данные отсутствуют	данные отсутствуют
118	434738.57	2328778.79	данные отсутствуют	данные отсутствуют
119	434744.87	2328757.65	данные отсутствуют	данные отсутствуют
120	434743.61	2328757.21	данные отсутствуют	данные отсутствуют
121	434744.48	2328754.36	данные отсутствуют	данные отсутствуют
122	434745.73	2328754.76	данные отсутствуют	данные отсутствуют
123	434747.51	2328748.8	данные отсутствуют	данные отсутствуют
124	434726.02	2328758.18	данные отсутствуют	данные отсутствуют

Государственный регистратор		ФГИС ЕГРН
полное наименование должности	подпись	инициалы, фамилия

М.П.

Выписка из Единого государственного реестра недвижимости об объекте недвижимости
Сведения о частях земельного участка

Земельный участок			
(вид объекта недвижимости)			
Лист № ____ Раздела 4.2	Всего листов раздела 4.2 : ____	Всего разделов: ____	Всего листов выписки: ____
19.09.2020 № 99/2020/348826660			
Кадастровый номер:		47:12:0201008:8	

Номер точки	Координаты, м		Описание закрепления на местности	Средняя квадратическая погрешность определения координат характерных точек границы части земельного участка, м
	X	Y		
1	2	3	4	5
125	434723.59	2328757.57	данные отсутствуют	данные отсутствуют
126	434756.96	2328646.66	данные отсутствуют	данные отсутствуют
127	434759.14	2328647.15	данные отсутствуют	данные отсутствуют
128	434760.06	2328699.13	данные отсутствуют	данные отсутствуют
129	434757.76	2328707.83	данные отсутствуют	данные отсутствуют
130	434751.89	2328706.29	данные отсутствуют	данные отсутствуют
131	434754.18	2328697.59	данные отсутствуют	данные отсутствуют
132	434911.46	2328333.81	данные отсутствуют	данные отсутствуют
133	434923.68	2328235.98	данные отсутствуют	данные отсутствуют
134	434925.63	2328225.79	данные отсутствуют	данные отсутствуют
135	434936.17	2328191.59	данные отсутствуют	данные отсутствуют
136	434945.61	2328195.19	данные отсутствуют	данные отсутствуют
137	434933.95	2328233.04	данные отсутствуют	данные отсутствуют
138	434920.94	2328336.52	данные отсутствуют	данные отсутствуют
139	434935.03	2328340.52	данные отсутствуют	данные отсутствуют
140	434926.92	2328398.63	данные отсутствуют	данные отсутствуют
141	434914.75	2328404.33	данные отсутствуют	данные отсутствуют

Государственный регистратор		ФГИС ЕГРН
полное наименование должности	подпись	инициалы, фамилия

М.П.

Выписка из Единого государственного реестра недвижимости об объекте недвижимости
Сведения о частях ³⁷⁴ земельного участка

Земельный участок			
(вид объекта недвижимости)			
Лист № ___ Раздела 4.2	Всего листов раздела 4.2 : ___	Всего разделов: ___	Всего листов выписки: ___
19.09.2020 № 99/2020/348826660			
Кадастровый номер:		47:12:0201008:8	

Номер точки	Координаты, м		Описание закрепления на местности	Средняя квадратическая погрешность определения координат характерных точек границы части земельного участка, м
	X	Y		
1	2	3	4	5
142	434923.3	2328347.54	данные отсутствуют	данные отсутствуют
143	434919.55	2328346.43	данные отсутствуют	данные отсутствуют
144	434914.13	2328390.28	данные отсутствуют	данные отсутствуют
145	434904.55	2328389.35	данные отсутствуют	данные отсутствуют
146	434910.15	2328343.79	данные отсутствуют	данные отсутствуют
147	434937.51	2328336.55	данные отсутствуют	данные отсутствуют
148	434929.51	2328395.18	данные отсутствуют	данные отсутствуют
149	434925.13	2328397.84	данные отсутствуют	данные отсутствуют
150	434932.98	2328339.24	данные отсутствуют	данные отсутствуют
151	434965.82	2328238.57	данные отсутствуют	данные отсутствуют
152	434963.16	2328225.72	данные отсутствуют	данные отсутствуют
153	434954.17	2328211.9	данные отсутствуют	данные отсутствуют
154	434939.4	2328199.34	данные отсутствуют	данные отсутствуют
155	434927.34	2328193.02	данные отсутствуют	данные отсутствуют
156	434897.99	2328181.47	данные отсутствуют	данные отсутствуют

Государственный регистратор		ФГИС ЕГРН
полное наименование должности	подпись	инициалы, фамилия

М.П.

Выписка из Единого государственного реестра недвижимости об объекте недвижимости
Сведения о частях ³⁷⁵ земельного участка

Земельный участок				
(вид объекта недвижимости)				
Лист № __ Раздела 4.2		Всего листов раздела 4.2 : __		Всего разделов: __
Всего листов выписки: __				
19.09.2020 № 99/2020/348826660				
Кадастровый номер:			47:12:0201008:8	
Сведения о характерных точках границы части (частей) земельного участка				
Учетный номер части: 10				
Система координат:				
Зона №				
Номер точки	Координаты, м		Описание закрепления на местности	Средняя квадратическая погрешность определения координат характерных точек границы части земельного участка, м
	X	Y		
1	2	3	4	5
35	434854.66	2328327.97	данные отсутствуют	0.1
36	434857.48	2328318.42	данные отсутствуют	0.1
37	434858.66	2328314.47	данные отсутствуют	0.1
38	434859.79	2328310.64	данные отсутствуют	0.1
39	434885.17	2328224.82	данные отсутствуют	0.1
40	434887.97	2328215.34	данные отсутствуют	0.1
41	434899.18	2328177.44	данные отсутствуют	0.1
42	434965.1	2328202.65	данные отсутствуют	0.1
43	434973.75	2328222.93	данные отсутствуют	0.1
44	434965.98	2328255.94	данные отсутствуют	0.1
46	434930.99	2328395.85	данные отсутствуют	0.1
47	434929.82	2328399.96	данные отсутствуют	0.1
47	434929.82	2328399.96	данные отсутствуют	0.1
48	434927.04	2328409.75	данные отсутствуют	0.1
72	434733.86	2328892.4	данные отсутствуют	данные отсутствуют
73	434729.42	2328906.69	данные отсутствуют	данные отсутствуют
Государственный регистратор			ФГИС ЕГРН	
полное наименование должности			подпись	
			инициалы, фамилия	

М.П.

Выписка из Единого государственного реестра недвижимости об объекте недвижимости
Сведения о частях ³⁷⁶ земельного участка

Земельный участок			
(вид объекта недвижимости)			
Лист № ___ Раздела 4.2	Всего листов раздела 4.2 : ___	Всего разделов: ___	Всего листов выписки: ___
19.09.2020 № 99/2020/348826660			
Кадастровый номер:		47:12:0201008:8	

Номер точки	Координаты, м		Описание закрепления на местности	Средняя квадратическая погрешность определения координат характерных точек границы части земельного участка, м
	X	Y		
1	2	3	4	5
74	434722.8	2328904.64	данные отсутствуют	данные отсутствуют
75	434727.25	2328890.35	данные отсутствуют	данные отсутствуют
76	434723.42	2328921.79	данные отсутствуют	данные отсутствуют
77	434719.58	2328932.99	данные отсутствуют	данные отсутствуют
78	434712.58	2328930.59	данные отсутствуют	данные отсутствуют
79	434716.42	2328919.39	данные отсутствуют	данные отсутствуют
80	434765.09	2328803.57	данные отсутствуют	данные отсутствуют
81	434763.68	2328807.96	данные отсутствуют	данные отсутствуют
82	434759.63	2328806.66	данные отсутствуют	данные отсутствуют
83	434758.73	2328809.42	данные отсутствуют	данные отсутствуют
84	434755.76	2328808.45	данные отсутствуют	данные отсутствуют
85	434756.64	2328805.72	данные отсутствуют	данные отсутствуют
86	434755.24	2328805.27	данные отсутствуют	данные отсутствуют
87	434760.76	2328788.21	данные отсутствуют	данные отсутствуют
88	434766.45	2328790.05	данные отсутствуют	данные отсутствуют
89	434762.36	2328802.7	данные отсутствуют	данные отсутствуют
90	434832.67	2328852.62	данные отсутствуют	данные отсутствуют

Государственный регистратор		ФГИС ЕГРН
полное наименование должности	подпись	инициалы, фамилия

М.П.

Выписка из Единого государственного реестра недвижимости об объекте недвижимости
Сведения о частях ³⁷⁷ земельного участка

Земельный участок			
(вид объекта недвижимости)			
Лист № ___ Раздела 4.2	Всего листов раздела 4.2 : ___	Всего разделов: ___	Всего листов выписки: ___
19.09.2020 № 99/2020/348826660			
Кадастровый номер:		47:12:0201008:8	

Номер точки	Координаты, м		Описание закрепления на местности	Средняя квадратическая погрешность определения координат характерных точек границы части земельного участка, м
	X	Y		
1	2	3	4	5
91	434830.32	2328853.44	данные отсутствуют	данные отсутствуют
92	434820.76	2328831.22	данные отсутствуют	данные отсутствуют
93	434810.16	2328800.11	данные отсутствуют	данные отсутствуют
94	434802.28	2328767.89	данные отсутствуют	данные отсутствуют
95	434797.66	2328742.65	данные отсутствуют	данные отсутствуют
96	434800.27	2328742.05	данные отсутствуют	данные отсутствуют
97	434805.07	2328766.41	данные отсутствуют	данные отсутствуют
98	434814.98	2328804.24	данные отсутствуют	данные отсутствуют
99	434821.82	2328824.48	данные отсутствуют	данные отсутствуют
100	434790.4	2328846.12	данные отсутствуют	данные отсутствуют
101	434786.6	2328858.25	данные отсутствуют	данные отсутствуют
102	434781.38	2328856.61	данные отсутствуют	данные отсутствуют
103	434785.18	2328844.47	данные отсутствуют	данные отсутствуют
104	434772.67	2328726.93	данные отсутствуют	данные отсутствуют
105	434769.72	2328736.79	данные отсутствуют	данные отсутствуют
106	434764.21	2328735.13	данные отсутствуют	данные отсутствуют
107	434763.58	2328737.21	данные отсутствуют	данные отсутствуют

Государственный регистратор		ФГИС ЕГРН
полное наименование должности	подпись	инициалы, фамилия

М.П.

Выписка из Единого государственного реестра недвижимости об объекте недвижимости
Сведения о частях земельного участка

Земельный участок			
(вид объекта недвижимости)			
Лист № ___ Раздела 4.2	Всего листов раздела 4.2 : ___	Всего разделов: ___	Всего листов выписки: ___
19.09.2020 № 99/2020/348826660			
Кадастровый номер:		47:12:0201008:8	

Номер точки	Координаты, м		Описание закрепления на местности	Средняя квадратическая погрешность определения координат характерных точек границы части земельного участка, м
	X	Y		
1	2	3	4	5
108	434759.81	2328736.07	данные отсутствуют	данные отсутствуют
109	434760.59	2328733.49	данные отсутствуют	данные отсутствуют
110	434748.82	2328729.96	данные отсутствуют	данные отсутствуют
111	434751.62	2328720.62	данные отсутствуют	данные отсутствуют
112	434761.54	2328752.99	данные отсутствуют	данные отсутствуют
113	434752.61	2328782.98	данные отсутствуют	данные отсутствуют
114	434749.94	2328782.19	данные отсутствуют	данные отсутствуют
115	434749	2328784.89	данные отсутствуют	данные отсутствуют
116	434743.78	2328783.31	данные отсутствуют	данные отсутствуют
117	434744.68	2328780.62	данные отсутствуют	данные отсутствуют
118	434738.57	2328778.79	данные отсутствуют	данные отсутствуют
119	434744.87	2328757.65	данные отсутствуют	данные отсутствуют
120	434743.61	2328757.21	данные отсутствуют	данные отсутствуют
121	434744.48	2328754.36	данные отсутствуют	данные отсутствуют
122	434745.73	2328754.76	данные отсутствуют	данные отсутствуют
123	434747.51	2328748.8	данные отсутствуют	данные отсутствуют
124	434726.02	2328758.18	данные отсутствуют	данные отсутствуют

Государственный регистратор		ФГИС ЕГРН
полное наименование должности	подпись	инициалы, фамилия

М.П.

Выписка из Единого государственного реестра недвижимости об объекте недвижимости
Сведения о частях земельного участка

Земельный участок			
(вид объекта недвижимости)			
Лист № ___ Раздела 4.2	Всего листов раздела 4.2 : ___	Всего разделов: ___	Всего листов выписки: ___
19.09.2020 № 99/2020/348826660			
Кадастровый номер:		47:12:0201008:8	

Номер точки	Координаты, м		Описание закрепления на местности	Средняя квадратическая погрешность определения координат характерных точек границы части земельного участка, м
	X	Y		
1	2	3	4	5
125	434723.59	2328757.57	данные отсутствуют	данные отсутствуют
126	434756.96	2328646.66	данные отсутствуют	данные отсутствуют
127	434759.14	2328647.15	данные отсутствуют	данные отсутствуют
128	434760.06	2328699.13	данные отсутствуют	данные отсутствуют
129	434757.76	2328707.83	данные отсутствуют	данные отсутствуют
130	434751.89	2328706.29	данные отсутствуют	данные отсутствуют
131	434754.18	2328697.59	данные отсутствуют	данные отсутствуют
132	434911.46	2328333.81	данные отсутствуют	данные отсутствуют
133	434923.68	2328235.98	данные отсутствуют	данные отсутствуют
134	434925.63	2328225.79	данные отсутствуют	данные отсутствуют
135	434936.17	2328191.59	данные отсутствуют	данные отсутствуют
136	434945.61	2328195.19	данные отсутствуют	данные отсутствуют
137	434933.95	2328233.04	данные отсутствуют	данные отсутствуют
138	434920.94	2328336.52	данные отсутствуют	данные отсутствуют
139	434935.03	2328340.52	данные отсутствуют	данные отсутствуют
140	434926.92	2328398.63	данные отсутствуют	данные отсутствуют
141	434914.75	2328404.33	данные отсутствуют	данные отсутствуют

Государственный регистратор		ФГИС ЕГРН
полное наименование должности	подпись	инициалы, фамилия

М.П.

Выписка из Единого государственного реестра недвижимости об объекте недвижимости
Сведения о частях земельного участка

Земельный участок			
<small>(вид объекта недвижимости)</small>			
Лист № ___ Раздела 4.2	Всего листов раздела 4.2 : ___	Всего разделов: ___	Всего листов выписки: ___
19.09.2020 № 99/2020/348826660			
Кадастровый номер:		47:12:0201008:8	

Номер точки	Координаты, м		Описание закрепления на местности	Средняя квадратическая погрешность определения координат характерных точек границы части земельного участка, м
	X	Y		
1	2	3	4	5
142	434923.3	2328347.54	данные отсутствуют	данные отсутствуют
143	434919.55	2328346.43	данные отсутствуют	данные отсутствуют
144	434914.13	2328390.28	данные отсутствуют	данные отсутствуют
145	434904.55	2328389.35	данные отсутствуют	данные отсутствуют
146	434910.15	2328343.79	данные отсутствуют	данные отсутствуют
147	434937.51	2328336.55	данные отсутствуют	данные отсутствуют
148	434929.51	2328395.18	данные отсутствуют	данные отсутствуют
149	434925.13	2328397.84	данные отсутствуют	данные отсутствуют
150	434932.98	2328339.24	данные отсутствуют	данные отсутствуют
151	434965.82	2328238.57	данные отсутствуют	данные отсутствуют
152	434963.16	2328225.72	данные отсутствуют	данные отсутствуют
153	434954.17	2328211.9	данные отсутствуют	данные отсутствуют
154	434939.4	2328199.34	данные отсутствуют	данные отсутствуют
155	434927.34	2328193.02	данные отсутствуют	данные отсутствуют
156	434897.99	2328181.47	данные отсутствуют	данные отсутствуют

Государственный регистратор		ФГИС ЕГРН
полное наименование должности	подпись	инициалы, фамилия

М.П.

Выписка из Единого государственного реестра недвижимости об объекте недвижимости
381
Сведения о частях земельного участка

Земельный участок					
(вид объекта недвижимости)					
Лист № __ Раздела 4.2		Всего листов раздела 4.2 : __		Всего разделов: __	Всего листов выписки: __
19.09.2020 № 99/2020/348826660					
Кадастровый номер:			47:12:0201008:8		
Сведения о характерных точках границы части (частей) земельного участка					
Учетный номер части: 11					
Система координат: МСК 47 зона 2					
Зона №					
Номер точки	Координаты, м		Описание закрепления на местности	Средняя квадратическая погрешность определения координат характерных точек границы части земельного участка, м	
	X	Y			
1	2	3	4	5	
35	434854.66	2328327.97	данные отсутствуют	0.1	
36	434857.48	2328318.42	данные отсутствуют	0.1	
37	434858.66	2328314.47	данные отсутствуют	0.1	
38	434859.79	2328310.64	данные отсутствуют	0.1	
39	434885.17	2328224.82	данные отсутствуют	0.1	
40	434887.97	2328215.34	данные отсутствуют	0.1	
41	434899.18	2328177.44	данные отсутствуют	0.1	
42	434965.1	2328202.65	данные отсутствуют	0.1	
43	434973.75	2328222.93	данные отсутствуют	0.1	
44	434965.98	2328255.94	данные отсутствуют	0.1	
46	434930.99	2328395.85	данные отсутствуют	0.1	
47	434929.82	2328399.96	данные отсутствуют	0.1	
47	434929.82	2328399.96	данные отсутствуют	0.1	
48	434927.04	2328409.75	данные отсутствуют	0.1	
72	434733.86	2328892.4	данные отсутствуют	данные отсутствуют	
73	434729.42	2328906.69	данные отсутствуют	данные отсутствуют	
Государственный регистратор			ФГИС ЕГРН		
полное наименование должности			подпись		
			инициалы, фамилия		

М.П.

Выписка из Единого государственного реестра недвижимости об объекте недвижимости
Сведения о частях земельного участка

Земельный участок			
<small>(вид объекта недвижимости)</small>			
Лист № ____ Раздела 4.2	Всего листов раздела 4.2 : ____	Всего разделов: ____	Всего листов выписки: ____
19.09.2020 № 99/2020/348826660			
Кадастровый номер:		47:12:0201008:8	

Номер точки	Координаты, м		Описание закрепления на местности	Средняя квадратическая погрешность определения координат характерных точек границы части земельного участка, м
	X	Y		
1	2	3	4	5
74	434722.8	2328904.64	данные отсутствуют	данные отсутствуют
75	434727.25	2328890.35	данные отсутствуют	данные отсутствуют
76	434723.42	2328921.79	данные отсутствуют	данные отсутствуют
77	434719.58	2328932.99	данные отсутствуют	данные отсутствуют
78	434712.58	2328930.59	данные отсутствуют	данные отсутствуют
79	434716.42	2328919.39	данные отсутствуют	данные отсутствуют
80	434765.09	2328803.57	данные отсутствуют	данные отсутствуют
81	434763.68	2328807.96	данные отсутствуют	данные отсутствуют
82	434759.63	2328806.66	данные отсутствуют	данные отсутствуют
83	434758.73	2328809.42	данные отсутствуют	данные отсутствуют
84	434755.76	2328808.45	данные отсутствуют	данные отсутствуют
85	434756.64	2328805.72	данные отсутствуют	данные отсутствуют
86	434755.24	2328805.27	данные отсутствуют	данные отсутствуют
87	434760.76	2328788.21	данные отсутствуют	данные отсутствуют
88	434766.45	2328790.05	данные отсутствуют	данные отсутствуют
89	434762.36	2328802.7	данные отсутствуют	данные отсутствуют
90	434832.67	2328852.62	данные отсутствуют	данные отсутствуют

Государственный регистратор		ФГИС ЕГРН
полное наименование должности	подпись	инициалы, фамилия

М.П.

Выписка из Единого государственного реестра недвижимости об объекте недвижимости
Сведения о частях земельного участка

Земельный участок			
(вид объекта недвижимости)			
Лист № ____ Раздела 4.2	Всего листов раздела 4.2 : ____	Всего разделов: ____	Всего листов выписки: ____
19.09.2020 № 99/2020/348826660			
Кадастровый номер:		47:12:0201008:8	

Номер точки	Координаты, м		Описание закрепления на местности	Средняя квадратическая погрешность определения координат характерных точек границы части земельного участка, м
	X	Y		
1	2	3	4	5
91	434830.32	2328853.44	данные отсутствуют	данные отсутствуют
92	434820.76	2328831.22	данные отсутствуют	данные отсутствуют
93	434810.16	2328800.11	данные отсутствуют	данные отсутствуют
94	434802.28	2328767.89	данные отсутствуют	данные отсутствуют
95	434797.66	2328742.65	данные отсутствуют	данные отсутствуют
96	434800.27	2328742.05	данные отсутствуют	данные отсутствуют
97	434805.07	2328766.41	данные отсутствуют	данные отсутствуют
98	434814.98	2328804.24	данные отсутствуют	данные отсутствуют
99	434821.82	2328824.48	данные отсутствуют	данные отсутствуют
100	434790.4	2328846.12	данные отсутствуют	данные отсутствуют
101	434786.6	2328858.25	данные отсутствуют	данные отсутствуют
102	434781.38	2328856.61	данные отсутствуют	данные отсутствуют
103	434785.18	2328844.47	данные отсутствуют	данные отсутствуют
104	434772.67	2328726.93	данные отсутствуют	данные отсутствуют
105	434769.72	2328736.79	данные отсутствуют	данные отсутствуют
106	434764.21	2328735.13	данные отсутствуют	данные отсутствуют
107	434763.58	2328737.21	данные отсутствуют	данные отсутствуют

Государственный регистратор		ФГИС ЕГРН
полное наименование должности	подпись	инициалы, фамилия

М.П.

Выписка из Единого государственного реестра недвижимости об объекте недвижимости
Сведения о частях ³⁸⁴ земельного участка

Земельный участок			
(вид объекта недвижимости)			
Лист № ____ Раздела 4.2	Всего листов раздела 4.2 : ____	Всего разделов: ____	Всего листов выписки: ____
19.09.2020 № 99/2020/348826660			
Кадастровый номер:		47:12:0201008:8	

Номер точки	Координаты, м		Описание закрепления на местности	Средняя квадратическая погрешность определения координат характерных точек границы части земельного участка, м
	X	Y		
1	2	3	4	5
108	434759.81	2328736.07	данные отсутствуют	данные отсутствуют
109	434760.59	2328733.49	данные отсутствуют	данные отсутствуют
110	434748.82	2328729.96	данные отсутствуют	данные отсутствуют
111	434751.62	2328720.62	данные отсутствуют	данные отсутствуют
112	434761.54	2328752.99	данные отсутствуют	данные отсутствуют
113	434752.61	2328782.98	данные отсутствуют	данные отсутствуют
114	434749.94	2328782.19	данные отсутствуют	данные отсутствуют
115	434749	2328784.89	данные отсутствуют	данные отсутствуют
116	434743.78	2328783.31	данные отсутствуют	данные отсутствуют
117	434744.68	2328780.62	данные отсутствуют	данные отсутствуют
118	434738.57	2328778.79	данные отсутствуют	данные отсутствуют
119	434744.87	2328757.65	данные отсутствуют	данные отсутствуют
120	434743.61	2328757.21	данные отсутствуют	данные отсутствуют
121	434744.48	2328754.36	данные отсутствуют	данные отсутствуют
122	434745.73	2328754.76	данные отсутствуют	данные отсутствуют
123	434747.51	2328748.8	данные отсутствуют	данные отсутствуют
124	434726.02	2328758.18	данные отсутствуют	данные отсутствуют

Государственный регистратор		ФГИС ЕГРН
полное наименование должности	подпись	инициалы, фамилия

М.П.

Выписка из Единого государственного реестра недвижимости об объекте недвижимости
Сведения о частях ³⁸⁵ земельного участка

Земельный участок			
(вид объекта недвижимости)			
Лист № ___ Раздела 4.2	Всего листов раздела 4.2 : ___	Всего разделов: ___	Всего листов выписки: ___
19.09.2020 № 99/2020/348826660			
Кадастровый номер:		47:12:0201008:8	

Номер точки	Координаты, м		Описание закрепления на местности	Средняя квадратическая погрешность определения координат характерных точек границы части земельного участка, м
	X	Y		
1	2	3	4	5
125	434723.59	2328757.57	данные отсутствуют	данные отсутствуют
126	434756.96	2328646.66	данные отсутствуют	данные отсутствуют
127	434759.14	2328647.15	данные отсутствуют	данные отсутствуют
128	434760.06	2328699.13	данные отсутствуют	данные отсутствуют
129	434757.76	2328707.83	данные отсутствуют	данные отсутствуют
130	434751.89	2328706.29	данные отсутствуют	данные отсутствуют
131	434754.18	2328697.59	данные отсутствуют	данные отсутствуют
132	434911.46	2328333.81	данные отсутствуют	данные отсутствуют
133	434923.68	2328235.98	данные отсутствуют	данные отсутствуют
134	434925.63	2328225.79	данные отсутствуют	данные отсутствуют
135	434936.17	2328191.59	данные отсутствуют	данные отсутствуют
136	434945.61	2328195.19	данные отсутствуют	данные отсутствуют
137	434933.95	2328233.04	данные отсутствуют	данные отсутствуют
138	434920.94	2328336.52	данные отсутствуют	данные отсутствуют
139	434935.03	2328340.52	данные отсутствуют	данные отсутствуют
140	434926.92	2328398.63	данные отсутствуют	данные отсутствуют
141	434914.75	2328404.33	данные отсутствуют	данные отсутствуют

Государственный регистратор		ФГИС ЕГРН
полное наименование должности	подпись	инициалы, фамилия

М.П.

Выписка из Единого государственного реестра недвижимости об объекте недвижимости
Сведения о частях земельного участка

Земельный участок			
(вид объекта недвижимости)			
Лист № ___ Раздела 4.2	Всего листов раздела 4.2 : ___	Всего разделов: ___	Всего листов выписки: ___
19.09.2020 № 99/2020/348826660			
Кадастровый номер:		47:12:0201008:8	

Номер точки	Координаты, м		Описание закрепления на местности	Средняя квадратическая погрешность определения координат характерных точек границы части земельного участка, м
	X	Y		
1	2	3	4	5
142	434923.3	2328347.54	данные отсутствуют	данные отсутствуют
143	434919.55	2328346.43	данные отсутствуют	данные отсутствуют
144	434914.13	2328390.28	данные отсутствуют	данные отсутствуют
145	434904.55	2328389.35	данные отсутствуют	данные отсутствуют
146	434910.15	2328343.79	данные отсутствуют	данные отсутствуют
147	434937.51	2328336.55	данные отсутствуют	данные отсутствуют
148	434929.51	2328395.18	данные отсутствуют	данные отсутствуют
149	434925.13	2328397.84	данные отсутствуют	данные отсутствуют
150	434932.98	2328339.24	данные отсутствуют	данные отсутствуют
151	434965.82	2328238.57	данные отсутствуют	данные отсутствуют
152	434963.16	2328225.72	данные отсутствуют	данные отсутствуют
153	434954.17	2328211.9	данные отсутствуют	данные отсутствуют
154	434939.4	2328199.34	данные отсутствуют	данные отсутствуют
155	434927.34	2328193.02	данные отсутствуют	данные отсутствуют
156	434897.99	2328181.47	данные отсутствуют	данные отсутствуют

Государственный регистратор		ФГИС ЕГРН
полное наименование должности	подпись	инициалы, фамилия

М.П.

Выписка из Единого государственного реестра недвижимости об объекте недвижимости
387
Сведения о частях земельного участка

Земельный участок				
(вид объекта недвижимости)				
Лист № __ Раздела 4.2		Всего листов раздела 4.2 : __		Всего разделов: __
Всего листов выписки: __				
19.09.2020 № 99/2020/348826660				
Кадастровый номер:			47:12:0201008:8	
Сведения о характерных точках границы части (частей) земельного участка				
Учетный номер части: 12				
Система координат: МСК 47 зона 2				
Зона №				
Номер точки	Координаты, м		Описание закрепления на местности	Средняя квадратическая погрешность определения координат характерных точек границы части земельного участка, м
	X	Y		
1	2	3	4	5
35	434854.66	2328327.97	данные отсутствуют	0.1
36	434857.48	2328318.42	данные отсутствуют	0.1
37	434858.66	2328314.47	данные отсутствуют	0.1
38	434859.79	2328310.64	данные отсутствуют	0.1
39	434885.17	2328224.82	данные отсутствуют	0.1
40	434887.97	2328215.34	данные отсутствуют	0.1
41	434899.18	2328177.44	данные отсутствуют	0.1
42	434965.1	2328202.65	данные отсутствуют	0.1
43	434973.75	2328222.93	данные отсутствуют	0.1
44	434965.98	2328255.94	данные отсутствуют	0.1
46	434930.99	2328395.85	данные отсутствуют	0.1
47	434929.82	2328399.96	данные отсутствуют	0.1
47	434929.82	2328399.96	данные отсутствуют	0.1
48	434927.04	2328409.75	данные отсутствуют	0.1
72	434733.86	2328892.4	данные отсутствуют	данные отсутствуют
73	434729.42	2328906.69	данные отсутствуют	данные отсутствуют
Государственный регистратор			ФГИС ЕГРН	
полное наименование должности			подпись	
			инициалы, фамилия	

М.П.

Выписка из Единого государственного реестра недвижимости об объекте недвижимости
Сведения о частях земельного участка

Земельный участок			
(вид объекта недвижимости)			
Лист № ____ Раздела 4.2	Всего листов раздела 4.2 : ____	Всего разделов: ____	Всего листов выписки: ____
19.09.2020 № 99/2020/348826660			
Кадастровый номер:		47:12:0201008:8	

Номер точки	Координаты, м		Описание закрепления на местности	Средняя квадратическая погрешность определения координат характерных точек границы части земельного участка, м
	X	Y		
1	2	3	4	5
74	434722.8	2328904.64	данные отсутствуют	данные отсутствуют
75	434727.25	2328890.35	данные отсутствуют	данные отсутствуют
76	434723.42	2328921.79	данные отсутствуют	данные отсутствуют
77	434719.58	2328932.99	данные отсутствуют	данные отсутствуют
78	434712.58	2328930.59	данные отсутствуют	данные отсутствуют
79	434716.42	2328919.39	данные отсутствуют	данные отсутствуют
80	434765.09	2328803.57	данные отсутствуют	данные отсутствуют
81	434763.68	2328807.96	данные отсутствуют	данные отсутствуют
82	434759.63	2328806.66	данные отсутствуют	данные отсутствуют
83	434758.73	2328809.42	данные отсутствуют	данные отсутствуют
84	434755.76	2328808.45	данные отсутствуют	данные отсутствуют
85	434756.64	2328805.72	данные отсутствуют	данные отсутствуют
86	434755.24	2328805.27	данные отсутствуют	данные отсутствуют
87	434760.76	2328788.21	данные отсутствуют	данные отсутствуют
88	434766.45	2328790.05	данные отсутствуют	данные отсутствуют
89	434762.36	2328802.7	данные отсутствуют	данные отсутствуют
90	434832.67	2328852.62	данные отсутствуют	данные отсутствуют

Государственный регистратор		ФГИС ЕГРН
полное наименование должности	подпись	инициалы, фамилия

М.П.

Выписка из Единого государственного реестра недвижимости об объекте недвижимости
Сведения о частях земельного участка

Земельный участок			
(вид объекта недвижимости)			
Лист № ____ Раздела 4.2	Всего листов раздела 4.2 : ____	Всего разделов: ____	Всего листов выписки: ____
19.09.2020 № 99/2020/348826660			
Кадастровый номер:		47:12:0201008:8	

Номер точки	Координаты, м		Описание закрепления на местности	Средняя квадратическая погрешность определения координат характерных точек границы части земельного участка, м
	X	Y		
1	2	3	4	5
91	434830.32	2328853.44	данные отсутствуют	данные отсутствуют
92	434820.76	2328831.22	данные отсутствуют	данные отсутствуют
93	434810.16	2328800.11	данные отсутствуют	данные отсутствуют
94	434802.28	2328767.89	данные отсутствуют	данные отсутствуют
95	434797.66	2328742.65	данные отсутствуют	данные отсутствуют
96	434800.27	2328742.05	данные отсутствуют	данные отсутствуют
97	434805.07	2328766.41	данные отсутствуют	данные отсутствуют
98	434814.98	2328804.24	данные отсутствуют	данные отсутствуют
99	434821.82	2328824.48	данные отсутствуют	данные отсутствуют
100	434790.4	2328846.12	данные отсутствуют	данные отсутствуют
101	434786.6	2328858.25	данные отсутствуют	данные отсутствуют
102	434781.38	2328856.61	данные отсутствуют	данные отсутствуют
103	434785.18	2328844.47	данные отсутствуют	данные отсутствуют
104	434772.67	2328726.93	данные отсутствуют	данные отсутствуют
105	434769.72	2328736.79	данные отсутствуют	данные отсутствуют
106	434764.21	2328735.13	данные отсутствуют	данные отсутствуют
107	434763.58	2328737.21	данные отсутствуют	данные отсутствуют

Государственный регистратор		ФГИС ЕГРН
полное наименование должности	подпись	инициалы, фамилия

М.П.

Выписка из Единого государственного реестра недвижимости об объекте недвижимости
Сведения о частях земельного участка

Земельный участок			
<small>(вид объекта недвижимости)</small>			
Лист № ____ Раздела 4.2	Всего листов раздела 4.2 : ____	Всего разделов: ____	Всего листов выписки: ____
19.09.2020 № 99/2020/348826660			
Кадастровый номер:		47:12:0201008:8	

Номер точки	Координаты, м		Описание закрепления на местности	Средняя квадратическая погрешность определения координат характерных точек границы части земельного участка, м
	X	Y		
1	2	3	4	5
108	434759.81	2328736.07	данные отсутствуют	данные отсутствуют
109	434760.59	2328733.49	данные отсутствуют	данные отсутствуют
110	434748.82	2328729.96	данные отсутствуют	данные отсутствуют
111	434751.62	2328720.62	данные отсутствуют	данные отсутствуют
112	434761.54	2328752.99	данные отсутствуют	данные отсутствуют
113	434752.61	2328782.98	данные отсутствуют	данные отсутствуют
114	434749.94	2328782.19	данные отсутствуют	данные отсутствуют
115	434749	2328784.89	данные отсутствуют	данные отсутствуют
116	434743.78	2328783.31	данные отсутствуют	данные отсутствуют
117	434744.68	2328780.62	данные отсутствуют	данные отсутствуют
118	434738.57	2328778.79	данные отсутствуют	данные отсутствуют
119	434744.87	2328757.65	данные отсутствуют	данные отсутствуют
120	434743.61	2328757.21	данные отсутствуют	данные отсутствуют
121	434744.48	2328754.36	данные отсутствуют	данные отсутствуют
122	434745.73	2328754.76	данные отсутствуют	данные отсутствуют
123	434747.51	2328748.8	данные отсутствуют	данные отсутствуют
124	434726.02	2328758.18	данные отсутствуют	данные отсутствуют

Государственный регистратор		ФГИС ЕГРН
полное наименование должности	подпись	инициалы, фамилия

М.П.

Выписка из Единого государственного реестра недвижимости об объекте недвижимости
Сведения о частях земельного участка

Земельный участок			
(вид объекта недвижимости)			
Лист № ____ Раздела 4.2	Всего листов раздела 4.2 : ____	Всего разделов: ____	Всего листов выписки: ____
19.09.2020 № 99/2020/348826660			
Кадастровый номер:		47:12:0201008:8	

Номер точки	Координаты, м		Описание закрепления на местности	Средняя квадратическая погрешность определения координат характерных точек границы части земельного участка, м
	X	Y		
1	2	3	4	5
125	434723.59	2328757.57	данные отсутствуют	данные отсутствуют
126	434756.96	2328646.66	данные отсутствуют	данные отсутствуют
127	434759.14	2328647.15	данные отсутствуют	данные отсутствуют
128	434760.06	2328699.13	данные отсутствуют	данные отсутствуют
129	434757.76	2328707.83	данные отсутствуют	данные отсутствуют
130	434751.89	2328706.29	данные отсутствуют	данные отсутствуют
131	434754.18	2328697.59	данные отсутствуют	данные отсутствуют
132	434911.46	2328333.81	данные отсутствуют	данные отсутствуют
133	434923.68	2328235.98	данные отсутствуют	данные отсутствуют
134	434925.63	2328225.79	данные отсутствуют	данные отсутствуют
135	434936.17	2328191.59	данные отсутствуют	данные отсутствуют
136	434945.61	2328195.19	данные отсутствуют	данные отсутствуют
137	434933.95	2328233.04	данные отсутствуют	данные отсутствуют
138	434920.94	2328336.52	данные отсутствуют	данные отсутствуют
139	434935.03	2328340.52	данные отсутствуют	данные отсутствуют
140	434926.92	2328398.63	данные отсутствуют	данные отсутствуют
141	434914.75	2328404.33	данные отсутствуют	данные отсутствуют

Государственный регистратор		ФГИС ЕГРН
полное наименование должности	подпись	инициалы, фамилия

М.П.

Выписка из Единого государственного реестра недвижимости об объекте недвижимости
Сведения о частях земельного участка

Земельный участок			
<small>(вид объекта недвижимости)</small>			
Лист № ___ Раздела 4.2	Всего листов раздела 4.2 : ___	Всего разделов: ___	Всего листов выписки: ___
19.09.2020 № 99/2020/348826660			
Кадастровый номер:		47:12:0201008:8	

Номер точки	Координаты, м		Описание закрепления на местности	Средняя квадратическая погрешность определения координат характерных точек границы части земельного участка, м
	X	Y		
1	2	3	4	5
142	434923.3	2328347.54	данные отсутствуют	данные отсутствуют
143	434919.55	2328346.43	данные отсутствуют	данные отсутствуют
144	434914.13	2328390.28	данные отсутствуют	данные отсутствуют
145	434904.55	2328389.35	данные отсутствуют	данные отсутствуют
146	434910.15	2328343.79	данные отсутствуют	данные отсутствуют
147	434937.51	2328336.55	данные отсутствуют	данные отсутствуют
148	434929.51	2328395.18	данные отсутствуют	данные отсутствуют
149	434925.13	2328397.84	данные отсутствуют	данные отсутствуют
150	434932.98	2328339.24	данные отсутствуют	данные отсутствуют
151	434965.82	2328238.57	данные отсутствуют	данные отсутствуют
152	434963.16	2328225.72	данные отсутствуют	данные отсутствуют
153	434954.17	2328211.9	данные отсутствуют	данные отсутствуют
154	434939.4	2328199.34	данные отсутствуют	данные отсутствуют
155	434927.34	2328193.02	данные отсутствуют	данные отсутствуют
156	434897.99	2328181.47	данные отсутствуют	данные отсутствуют

Государственный регистратор		ФГИС ЕГРН
полное наименование должности	подпись	инициалы, фамилия

М.П.

Выписка из Единого государственного реестра недвижимости об объекте недвижимости
393
Сведения о частях земельного участка

Земельный участок					
(вид объекта недвижимости)					
Лист № __ Раздела 4.2		Всего листов раздела 4.2 : __		Всего разделов: __	Всего листов выписки: __
19.09.2020 № 99/2020/348826660					
Кадастровый номер:			47:12:0201008:8		
Сведения о характерных точках границы части (частей) земельного участка					
Учетный номер части: 13					
Система координат: МСК 47 зона 2					
Зона №					
Номер точки	Координаты, м		Описание закрепления на местности	Средняя квадратическая погрешность определения координат характерных точек границы части земельного участка, м	
	X	Y			
1	2	3	4	5	
35	434854.66	2328327.97	данные отсутствуют	0.1	
36	434857.48	2328318.42	данные отсутствуют	0.1	
37	434858.66	2328314.47	данные отсутствуют	0.1	
38	434859.79	2328310.64	данные отсутствуют	0.1	
39	434885.17	2328224.82	данные отсутствуют	0.1	
40	434887.97	2328215.34	данные отсутствуют	0.1	
41	434899.18	2328177.44	данные отсутствуют	0.1	
42	434965.1	2328202.65	данные отсутствуют	0.1	
43	434973.75	2328222.93	данные отсутствуют	0.1	
44	434965.98	2328255.94	данные отсутствуют	0.1	
46	434930.99	2328395.85	данные отсутствуют	0.1	
47	434929.82	2328399.96	данные отсутствуют	0.1	
47	434929.82	2328399.96	данные отсутствуют	0.1	
48	434927.04	2328409.75	данные отсутствуют	0.1	
72	434733.86	2328892.4	данные отсутствуют	данные отсутствуют	
73	434729.42	2328906.69	данные отсутствуют	данные отсутствуют	
Государственный регистратор			ФГИС ЕГРН		
полное наименование должности			подпись		
			инициалы, фамилия		

М.П.

Выписка из Единого государственного реестра недвижимости об объекте недвижимости
Сведения о частях земельного участка

Земельный участок			
(вид объекта недвижимости)			
Лист № ____ Раздела 4.2	Всего листов раздела 4.2 : ____	Всего разделов: ____	Всего листов выписки: ____
19.09.2020 № 99/2020/348826660			
Кадастровый номер:		47:12:0201008:8	

Номер точки	Координаты, м		Описание закрепления на местности	Средняя квадратическая погрешность определения координат характерных точек границы части земельного участка, м
	X	Y		
1	2	3	4	5
74	434722.8	2328904.64	данные отсутствуют	данные отсутствуют
75	434727.25	2328890.35	данные отсутствуют	данные отсутствуют
76	434723.42	2328921.79	данные отсутствуют	данные отсутствуют
77	434719.58	2328932.99	данные отсутствуют	данные отсутствуют
78	434712.58	2328930.59	данные отсутствуют	данные отсутствуют
79	434716.42	2328919.39	данные отсутствуют	данные отсутствуют
80	434765.09	2328803.57	данные отсутствуют	данные отсутствуют
81	434763.68	2328807.96	данные отсутствуют	данные отсутствуют
82	434759.63	2328806.66	данные отсутствуют	данные отсутствуют
83	434758.73	2328809.42	данные отсутствуют	данные отсутствуют
84	434755.76	2328808.45	данные отсутствуют	данные отсутствуют
85	434756.64	2328805.72	данные отсутствуют	данные отсутствуют
86	434755.24	2328805.27	данные отсутствуют	данные отсутствуют
87	434760.76	2328788.21	данные отсутствуют	данные отсутствуют
88	434766.45	2328790.05	данные отсутствуют	данные отсутствуют
89	434762.36	2328802.7	данные отсутствуют	данные отсутствуют
90	434832.67	2328852.62	данные отсутствуют	данные отсутствуют

Государственный регистратор		ФГИС ЕГРН
полное наименование должности	подпись	инициалы, фамилия

М.П.

Выписка из Единого государственного реестра недвижимости об объекте недвижимости
Сведения о частях земельного участка

Земельный участок			
(вид объекта недвижимости)			
Лист № ___ Раздела 4.2	Всего листов раздела 4.2 : ___	Всего разделов: ___	Всего листов выписки: ___
19.09.2020 № 99/2020/348826660			
Кадастровый номер:		47:12:0201008:8	

Номер точки	Координаты, м		Описание закрепления на местности	Средняя квадратическая погрешность определения координат характерных точек границы части земельного участка, м
	X	Y		
1	2	3	4	5
91	434830.32	2328853.44	данные отсутствуют	данные отсутствуют
92	434820.76	2328831.22	данные отсутствуют	данные отсутствуют
93	434810.16	2328800.11	данные отсутствуют	данные отсутствуют
94	434802.28	2328767.89	данные отсутствуют	данные отсутствуют
95	434797.66	2328742.65	данные отсутствуют	данные отсутствуют
96	434800.27	2328742.05	данные отсутствуют	данные отсутствуют
97	434805.07	2328766.41	данные отсутствуют	данные отсутствуют
98	434814.98	2328804.24	данные отсутствуют	данные отсутствуют
99	434821.82	2328824.48	данные отсутствуют	данные отсутствуют
100	434790.4	2328846.12	данные отсутствуют	данные отсутствуют
101	434786.6	2328858.25	данные отсутствуют	данные отсутствуют
102	434781.38	2328856.61	данные отсутствуют	данные отсутствуют
103	434785.18	2328844.47	данные отсутствуют	данные отсутствуют
104	434772.67	2328726.93	данные отсутствуют	данные отсутствуют
105	434769.72	2328736.79	данные отсутствуют	данные отсутствуют
106	434764.21	2328735.13	данные отсутствуют	данные отсутствуют
107	434763.58	2328737.21	данные отсутствуют	данные отсутствуют

Государственный регистратор		ФГИС ЕГРН
полное наименование должности	подпись	инициалы, фамилия

М.П.

Выписка из Единого государственного реестра недвижимости об объекте недвижимости
Сведения о частях земельного участка

Земельный участок			
(вид объекта недвижимости)			
Лист № ___ Раздела 4.2	Всего листов раздела 4.2 : ___	Всего разделов: ___	Всего листов выписки: ___
19.09.2020 № 99/2020/348826660			
Кадастровый номер:		47:12:0201008:8	

Номер точки	Координаты, м		Описание закрепления на местности	Средняя квадратическая погрешность определения координат характерных точек границы части земельного участка, м
	X	Y		
1	2	3	4	5
108	434759.81	2328736.07	данные отсутствуют	данные отсутствуют
109	434760.59	2328733.49	данные отсутствуют	данные отсутствуют
110	434748.82	2328729.96	данные отсутствуют	данные отсутствуют
111	434751.62	2328720.62	данные отсутствуют	данные отсутствуют
112	434761.54	2328752.99	данные отсутствуют	данные отсутствуют
113	434752.61	2328782.98	данные отсутствуют	данные отсутствуют
114	434749.94	2328782.19	данные отсутствуют	данные отсутствуют
115	434749	2328784.89	данные отсутствуют	данные отсутствуют
116	434743.78	2328783.31	данные отсутствуют	данные отсутствуют
117	434744.68	2328780.62	данные отсутствуют	данные отсутствуют
118	434738.57	2328778.79	данные отсутствуют	данные отсутствуют
119	434744.87	2328757.65	данные отсутствуют	данные отсутствуют
120	434743.61	2328757.21	данные отсутствуют	данные отсутствуют
121	434744.48	2328754.36	данные отсутствуют	данные отсутствуют
122	434745.73	2328754.76	данные отсутствуют	данные отсутствуют
123	434747.51	2328748.8	данные отсутствуют	данные отсутствуют
124	434726.02	2328758.18	данные отсутствуют	данные отсутствуют

Государственный регистратор		ФГИС ЕГРН
полное наименование должности	подпись	инициалы, фамилия

М.П.

Выписка из Единого государственного реестра недвижимости об объекте недвижимости
Сведения о частях земельного участка

Земельный участок			
(вид объекта недвижимости)			
Лист № ___ Раздела 4.2	Всего листов раздела 4.2 : ___	Всего разделов: ___	Всего листов выписки: ___
19.09.2020 № 99/2020/348826660			
Кадастровый номер:		47:12:0201008:8	

Номер точки	Координаты, м		Описание закрепления на местности	Средняя квадратическая погрешность определения координат характерных точек границы части земельного участка, м
	X	Y		
1	2	3	4	5
125	434723.59	2328757.57	данные отсутствуют	данные отсутствуют
126	434756.96	2328646.66	данные отсутствуют	данные отсутствуют
127	434759.14	2328647.15	данные отсутствуют	данные отсутствуют
128	434760.06	2328699.13	данные отсутствуют	данные отсутствуют
129	434757.76	2328707.83	данные отсутствуют	данные отсутствуют
130	434751.89	2328706.29	данные отсутствуют	данные отсутствуют
131	434754.18	2328697.59	данные отсутствуют	данные отсутствуют
132	434911.46	2328333.81	данные отсутствуют	данные отсутствуют
133	434923.68	2328235.98	данные отсутствуют	данные отсутствуют
134	434925.63	2328225.79	данные отсутствуют	данные отсутствуют
135	434936.17	2328191.59	данные отсутствуют	данные отсутствуют
136	434945.61	2328195.19	данные отсутствуют	данные отсутствуют
137	434933.95	2328233.04	данные отсутствуют	данные отсутствуют
138	434920.94	2328336.52	данные отсутствуют	данные отсутствуют
139	434935.03	2328340.52	данные отсутствуют	данные отсутствуют
140	434926.92	2328398.63	данные отсутствуют	данные отсутствуют
141	434914.75	2328404.33	данные отсутствуют	данные отсутствуют

Государственный регистратор		ФГИС ЕГРН
полное наименование должности	подпись	инициалы, фамилия

М.П.

Выписка из Единого государственного реестра недвижимости об объекте недвижимости
Сведения о частях земельного участка

Земельный участок			
(вид объекта недвижимости)			
Лист № ___ Раздела 4.2	Всего листов раздела 4.2 : ___	Всего разделов: ___	Всего листов выписки: ___
19.09.2020 № 99/2020/348826660			
Кадастровый номер:		47:12:0201008:8	

Номер точки	Координаты, м		Описание закрепления на местности	Средняя квадратическая погрешность определения координат характерных точек границы части земельного участка, м
	X	Y		
1	2	3	4	5
142	434923.3	2328347.54	данные отсутствуют	данные отсутствуют
143	434919.55	2328346.43	данные отсутствуют	данные отсутствуют
144	434914.13	2328390.28	данные отсутствуют	данные отсутствуют
145	434904.55	2328389.35	данные отсутствуют	данные отсутствуют
146	434910.15	2328343.79	данные отсутствуют	данные отсутствуют
147	434937.51	2328336.55	данные отсутствуют	данные отсутствуют
148	434929.51	2328395.18	данные отсутствуют	данные отсутствуют
149	434925.13	2328397.84	данные отсутствуют	данные отсутствуют
150	434932.98	2328339.24	данные отсутствуют	данные отсутствуют
151	434965.82	2328238.57	данные отсутствуют	данные отсутствуют
152	434963.16	2328225.72	данные отсутствуют	данные отсутствуют
153	434954.17	2328211.9	данные отсутствуют	данные отсутствуют
154	434939.4	2328199.34	данные отсутствуют	данные отсутствуют
155	434927.34	2328193.02	данные отсутствуют	данные отсутствуют
156	434897.99	2328181.47	данные отсутствуют	данные отсутствуют

Государственный регистратор		ФГИС ЕГРН
полное наименование должности	подпись	инициалы, фамилия

М.П.

Выписка из Единого государственного реестра недвижимости об объекте недвижимости

Сведения о характеристиках объекта недвижимости

На основании запроса от 21.09.2020 г., поступившего на рассмотрение 21.09.2020 г., сообщаем, что согласно записям Единого государственного реестра недвижимости:

Земельный участок			
(вид объекта недвижимости)			
Лист № ___ Раздела 1	Всего листов раздела 1 : ___	Всего разделов: ___	Всего листов выписки: ___
21.09.2020 № 99/2020/349340091			
Кадастровый номер:		47:12:0201006:11	

Номер кадастрового квартала:	47:12:0201006
Дата присвоения кадастрового номера:	04.02.1998
Ранее присвоенный государственный учетный номер:	Иной номер: 47:X2:02-07-01:0001
Адрес:	Ленинградская область, Волховский муниципальный район, Волховское городское поселение, г.Волхов, пл. Привокзальная
Площадь:	50893 кв. м
Кадастровая стоимость, руб.:	32757788.38
Кадастровые номера расположенных в пределах земельного участка объектов недвижимости:	47:12:0000000:4667
Кадастровые номера объектов недвижимости, из которых образован объект недвижимости:	данные отсутствуют
Кадастровые номера образованных объектов недвижимости:	данные отсутствуют
Сведения о включении объекта недвижимости в состав предприятия как имущественного комплекса:	

Государственный регистратор		ФГИС ЕГРН
полное наименование должности	подпись	инициалы, фамилия

М.П.

Выписка из Единого государственного реестра недвижимости об объекте недвижимости
Сведения о характеристиках объекта недвижимости

Земельный участок			
(вид объекта недвижимости)			
Лист № __ Раздела 1	Всего листов раздела 1 : __	Всего разделов: __	Всего листов выписки: __
21.09.2020 № 99/2020/349340091			
Кадастровый номер:		47:12:0201006:11	

Категория земель:	Земли населённых пунктов
Виды разрешенного использования:	под объекты транспорта - железнодорожного
Сведения о кадастровом инженере:	данные отсутствуют
Сведения о лесах, водных объектах и об иных природных объектах, расположенных в пределах земельного участка:	данные отсутствуют
Сведения о том, что земельный участок полностью или частично расположен в границах зоны с особыми условиями использования территории или территории объекта культурного наследия	данные отсутствуют
Сведения о том, что земельный участок расположен в границах особой экономической зоны, территории опережающего социально-экономического развития, зоны территориального развития в Российской Федерации, игровой зоны:	данные отсутствуют
Сведения о том, что земельный участок расположен в границах особо охраняемой природной территории, охотничьих угодий, лесничеств, лесопарков:	данные отсутствуют
Сведения о результатах проведения государственного земельного надзора:	данные отсутствуют
Сведения о расположении земельного участка в границах территории, в отношении которой утвержден проект межевания территории:	данные отсутствуют

Государственный регистратор		ФГИС ЕГРН
полное наименование должности	подпись	инициалы, фамилия

М.П.

Выписка из Единого государственного реестра недвижимости об объекте недвижимости
Сведения о характеристиках объекта недвижимости

Земельный участок			
<small>(вид объекта недвижимости)</small>			
Лист № ___ Раздела 1	Всего листов раздела 1 : ___	Всего разделов: ___	Всего листов выписки: ___
21.09.2020 № 99/2020/349340091			
Кадастровый номер:		47:12:0201006:11	


Условный номер земельного участка:	данные отсутствуют
Сведения о принятии акта и (или) заключении договора, предусматривающих предоставление в соответствии с земельным законодательством исполнительным органом государственной власти или органом местного самоуправления находящегося в государственной или муниципальной собственности земельного участка для строительства наемного дома социального использования или наемного дома коммерческого использования:	данные отсутствуют
Сведения о том, что земельный участок или земельные участки образованы на основании решения об изъятии земельного участка и (или) расположенного на нем объекта недвижимости для государственных или муниципальных нужд:	данные отсутствуют
Сведения о том, что земельный участок образован из земель или земельного участка, государственная собственность на которые не разграничена:	данные отсутствуют
Сведения о наличии земельного спора о местоположении границ земельных участков:	данные отсутствуют
Статус записи об объекте недвижимости:	Сведения об объекте недвижимости имеют статус "актуальные, ранее учтенные"
Особые отметки:	Сведения необходимые для заполнения раздела 2 отсутствуют.
Получатель выписки:	Кононович Екатерина Юрьевна

Государственный регистратор		ФГИС ЕГРН
полное наименование должности	подпись	инициалы, фамилия

М.П.

Выписка из Единого государственного реестра недвижимости об объекте недвижимости
Описание местоположения земельного участка

Земельный участок			
(вид объекта недвижимости)			
Лист № ___ Раздела <u>3</u>	Всего листов раздела <u>3</u> : ___	Всего разделов: ___	Всего листов выписки: ___
21.09.2020 № 99/2020/349340091			
Кадастровый номер:		47:12:0201006:11	

План (чертеж, схема) земельного участка			
			
Масштаб 1: данные отсутствуют	Условные обозначения:		

Государственный регистратор		ФГИС ЕГРН
полное наименование должности	подпись	инициалы, фамилия

М.П.

Выписка из Единого государственного реестра недвижимости об объекте недвижимости
Описание местоположения земельного участка

Земельный участок			
(вид объекта недвижимости)			
Лист № __ Раздела 3.1	Всего листов раздела 3.1 : __	Всего разделов: __	Всего листов выписки: __
21.09.2020 № 99/2020/349340091			
Кадастровый номер:		47:12:0201006:11	

Описание местоположения границ земельного участка							
Номер п/п	Номер точки		Дирекционный угол	Горизонтальное проложение, м	Описание закрепления на местности	Кадастровые номера смежных участков	Сведения об адресах правообладателей смежных земельных участков
	начальная	конечная					
1	2	3	4	5	6	7	8
1	173	174	данные отсутствуют	данные отсутствуют	данные отсутствуют	данные отсутствуют	данные отсутствуют
2	173	191	данные отсутствуют	данные отсутствуют	данные отсутствуют	данные отсутствуют	данные отсутствуют
3	174	175	данные отсутствуют	данные отсутствуют	данные отсутствуют	данные отсутствуют	данные отсутствуют
4	175	176	данные отсутствуют	данные отсутствуют	данные отсутствуют	данные отсутствуют	данные отсутствуют
5	176	177	данные отсутствуют	данные отсутствуют	данные отсутствуют	данные отсутствуют	данные отсутствуют
6	177	212	данные отсутствуют	данные отсутствуют	данные отсутствуют	данные отсутствуют	данные отсутствуют
7	178	179	данные отсутствуют	данные отсутствуют	данные отсутствуют	данные отсутствуют	данные отсутствуют
8	178	211	данные отсутствуют	данные отсутствуют	данные отсутствуют	данные отсутствуют	данные отсутствуют
9	179	180	данные отсутствуют	данные отсутствуют	данные отсутствуют	данные отсутствуют	данные отсутствуют
10	180	210	данные отсутствуют	данные отсутствуют	данные отсутствуют	данные отсутствуют	данные отсутствуют
11	191	192	данные отсутствуют	данные отсутствуют	данные отсутствуют	данные отсутствуют	данные отсутствуют
12	192	362	данные отсутствуют	данные отсутствуют	данные отсутствуют	данные отсутствуют	данные отсутствуют
13	193	194	данные отсутствуют	данные отсутствуют	данные отсутствуют	данные отсутствуют	данные отсутствуют
14	193	362	данные отсутствуют	данные отсутствуют	данные отсутствуют	данные отсутствуют	данные отсутствуют

			отсутствуют	отсутствуют			
15	194	195	данные отсутствуют	данные отсутствуют	данные отсутс ⁴⁰⁴ твуют	данные отсутствуют	данные отсутствуют

Государственный регистратор		ФГИС ЕГРН
полное наименование должности	подпись	инициалы, фамилия

М.П.

Выписка из Единого государственного реестра недвижимости об объекте недвижимости
Описание местоположения земельного участка

Земельный участок			
(вид объекта недвижимости)			
Лист № __ Раздела 3.1	Всего листов раздела 3.1 : __	Всего разделов: __	Всего листов выписки: __
21.09.2020 № 99/2020/349340091			
Кадастровый номер:		47:12:0201006:11	

Описание местоположения границ земельного участка							
Номер п/п	Номер точки		Дирекционный угол	Горизонтальное проложение, м	Описание закрепления на местности	Кадастровые номера смежных участков	Сведения об адресах правообладателей смежных земельных участков
	начальная	конечная					
1	2	3	4	5	6	7	8
16	195	196	данные отсутствуют	данные отсутствуют	данные отсутствуют	данные отсутствуют	данные отсутствуют
17	196	197	данные отсутствуют	данные отсутствуют	данные отсутствуют	данные отсутствуют	данные отсутствуют
18	197	198	данные отсутствуют	данные отсутствуют	данные отсутствуют	данные отсутствуют	данные отсутствуют
19	198	199	данные отсутствуют	данные отсутствуют	данные отсутствуют	данные отсутствуют	данные отсутствуют
20	199	200	данные отсутствуют	данные отсутствуют	данные отсутствуют	данные отсутствуют	данные отсутствуют
21	200	201	данные отсутствуют	данные отсутствуют	данные отсутствуют	данные отсутствуют	данные отсутствуют
22	201	202	данные отсутствуют	данные отсутствуют	данные отсутствуют	данные отсутствуют	данные отсутствуют
23	202	203	данные отсутствуют	данные отсутствуют	данные отсутствуют	данные отсутствуют	данные отсутствуют
24	203	204	данные отсутствуют	данные отсутствуют	данные отсутствуют	данные отсутствуют	данные отсутствуют
25	204	205	данные отсутствуют	данные отсутствуют	данные отсутствуют	данные отсутствуют	данные отсутствуют
26	205	206	данные отсутствуют	данные отсутствуют	данные отсутствуют	данные отсутствуют	данные отсутствуют
27	206	207	данные отсутствуют	данные отсутствуют	данные отсутствуют	данные отсутствуют	данные отсутствуют
28	207	208	данные отсутствуют	данные отсутствуют	данные отсутствуют	данные отсутствуют	данные отсутствуют

29	208	209	данные отсутствуют	данные отсутствуют	данные отсутствуют	данные отсутствуют	данные отсутствуют
30	209	210	данные отсутствуют	данные отсутствуют	данные отсутствуют	данные отсутствуют	данные отсутствуют

406

Государственный регистратор		ФГИС ЕГРН
полное наименование должности	подпись	инициалы, фамилия

М.П.

Выписка из Единого государственного реестра недвижимости об объекте недвижимости
Описание местоположения земельного участка

Земельный участок			
(вид объекта недвижимости)			
Лист № __ Раздела 3.1	Всего листов раздела 3.1 : __	Всего разделов: __	Всего листов выписки: __
21.09.2020 № 99/2020/349340091			
Кадастровый номер:		47:12:0201006:11	

Описание местоположения границ земельного участка							
Номер п/п	Номер точки		Дирекционный угол	Горизонтальное проложение, м	Описание закрепления на местности	Кадастровые номера смежных участков	Сведения об адресах правообладателей смежных земельных участков
	начальная	конечная					
1	2	3	4	5	6	7	8
31	211	212	данные отсутствуют	данные отсутствуют	данные отсутствуют	данные отсутствуют	данные отсутствуют
32	213	214	данные отсутствуют	данные отсутствуют	данные отсутствуют	данные отсутствуют	данные отсутствуют
33	213	216	данные отсутствуют	данные отсутствуют	данные отсутствуют	данные отсутствуют	данные отсутствуют
34	214	215	данные отсутствуют	данные отсутствуют	данные отсутствуют	данные отсутствуют	данные отсутствуют
35	215	216	данные отсутствуют	данные отсутствуют	данные отсутствуют	данные отсутствуют	данные отсутствуют

Государственный регистратор		ФГИС ЕГРН
полное наименование должности	подпись	инициалы, фамилия

М.П.

Выписка из Единого государственного реестра недвижимости об объекте недвижимости
Описание местоположения земельного участка

Земельный участок			
(вид объекта недвижимости)			
Лист № __ Раздела 3.2	Всего листов раздела 3.2 : __	Всего разделов: __	Всего листов выписки: __
21.09.2020 № 99/2020/349340091			
Кадастровый номер:		47:12:0201006:11	

Сведения о характерных точках границы земельного участка				
Система координат: МСК 47 зона 2				
Зона №				
Номер точки	Координаты		Описание закрепления на местности	Средняя квадратическая погрешность определения координат характерных точек границ земельного участка, м
	X	Y		
1	2	3	4	5
1	437475.42	2330574.4	данные отсутствуют	0.1
2	437468.91	2330593.62	данные отсутствуют	0.1
3	437335.53	2330481.61	данные отсутствуют	0.1
4	437312.38	2330455.2	данные отсутствуют	0.1
5	436859.5	2330074.93	данные отсутствуют	0.1
6	436861.04	2330073.2	данные отсутствуют	0.1
7	436863.17	2330070.79	данные отсутствуют	0.1
8	436881.27	2330050.33	данные отсутствуют	0.1
9	436891.43	2330049.44	данные отсутствуют	0.1
10	436907.2	2330053.96	данные отсутствуют	0.1
11	437021.96	2330152.24	данные отсутствуют	0.1
12	437069.68	2330168.46	данные отсутствуют	0.1
13	437098.35	2330165.74	данные отсутствуют	0.1
14	437142.42	2330187.78	данные отсутствуют	0.1
15	437195.07	2330203.82	данные отсутствуют	0.1

Государственный регистратор		ФГИС ЕГРН
полное наименование должности	подпись	инициалы, фамилия

М.П.

Выписка из Единого государственного реестра недвижимости об объекте недвижимости
Описание местоположения земельного участка

Земельный участок			
(вид объекта недвижимости)			
Лист № __ Раздела 3.2	Всего листов раздела 3.2 : __	Всего разделов: __	Всего листов выписки: __
21.09.2020 № 99/2020/349340091			
Кадастровый номер:		47:12:0201006:11	

Сведения о характерных точках границы земельного участка				
Система координат: МСК 47 зона 2				
Зона №				
Номер точки	Координаты		Описание закрепления на местности	Средняя квадратическая погрешность определения координат характерных точек границ земельного участка, м
	X	Y		
1	2	3	4	5
16	437225.55	2330210.67	данные отсутствуют	0.1
17	437231.91	2330213.8	данные отсутствуют	0.1
18	437241.34	2330221.3	данные отсутствуют	0.1
19	437246.88	2330227.13	данные отсутствуют	0.1
20	437255.62	2330239.13	данные отсутствуют	0.1
21	437260.27	2330247.23	данные отсутствуют	0.1
22	437264.91	2330258.57	данные отсутствуют	0.1
23	437277.94	2330290.43	данные отсутствуют	0.1
24	437298.46	2330321.17	данные отсутствуют	0.1
25	437325.96	2330341.39	данные отсутствуют	0.1
26	437311.35	2330356.75	данные отсутствуют	0.1
27	437303.59	2330366.94	данные отсутствуют	0.1
28	437299.94	2330371.93	данные отсутствуют	0.1
29	437346.2	2330412.1	данные отсутствуют	0.1
30	437356.28	2330420.86	данные отсутствуют	0.1

Государственный регистратор		ФГИС ЕГРН
полное наименование должности	подпись	инициалы, фамилия

М.П.

Выписка из Единого государственного реестра недвижимости об объекте недвижимости
Описание местоположения земельного участка

Земельный участок			
(вид объекта недвижимости)			
Лист № __ Раздела 3.2	Всего листов раздела 3.2 : __	Всего разделов: __	Всего листов выписки: __
21.09.2020 № 99/2020/349340091			
Кадастровый номер:		47:12:0201006:11	

Сведения о характерных точках границы земельного участка				
Система координат: МСК 47 зона 2				
Зона №				
Номер точки	Координаты		Описание закрепления на местности	Средняя квадратическая погрешность определения координат характерных точек границ земельного участка, м
	X	Y		
1	2	3	4	5
31	437329.79	2330450.71	данные отсутствуют	0.1
32	437155.55	2330207.66	данные отсутствуют	0.1
33	437160.24	2330211.87	данные отсутствуют	0.1
34	437155.51	2330217.51	данные отсутствуют	0.1
35	437150.93	2330213.39	данные отсутствуют	0.1

Государственный регистратор		ФГИС ЕГРН
полное наименование должности	подпись	инициалы, фамилия

М.П.

Выписка из Единого государственного реестра недвижимости об объекте недвижимости
Сведения о частях земельного участка

Земельный участок			
(вид объекта недвижимости)			
Лист № ___ Раздела 4	Всего листов раздела 4 : ___	Всего разделов: ___	Всего листов выписки: ___
21.09.2020 № 99/2020/349340091			
Кадастровый номер:		47:12:0201006:11	

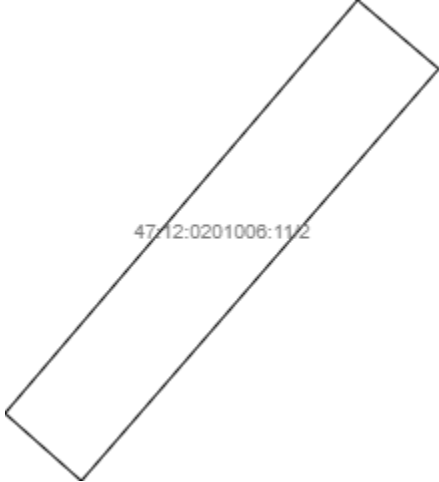
План (чертеж, схема) части земельного участка	Учетный номер части: 47:12:0201006:11/1
 <p>47:12:0201006:11/1</p>	
Масштаб 1: данные отсутствуют	Условные обозначения:

Государственный регистратор		ФГИС ЕГРН
полное наименование должности	подпись	инициалы, фамилия

М.П.

Выписка из Единого государственного реестра недвижимости об объекте недвижимости
Сведения о частях земельного участка

Земельный участок			
(вид объекта недвижимости)			
Лист № __ Раздела 4	Всего листов раздела 4 : __	Всего разделов: __	Всего листов выписки: __
21.09.2020 № 99/2020/349340091			
Кадастровый номер:		47:12:0201006:11	

План (чертеж, схема) части земельного участка	Учетный номер части: 47:12:0201006:11/2
	
Масштаб 1: данные отсутствуют	Условные обозначения:

Государственный регистратор		ФГИС ЕГРН
полное наименование должности	подпись	инициалы, фамилия

М.П.

Выписка из Единого государственного реестра недвижимости об объекте недвижимости
Сведения о частях земельного участка

Земельный участок			
(вид объекта недвижимости)			
Лист № __ Раздела 4	Всего листов раздела 4 : __	Всего разделов: __	Всего листов выписки: __
21.09.2020 № 99/2020/349340091			
Кадастровый номер:		47:12:0201006:11	

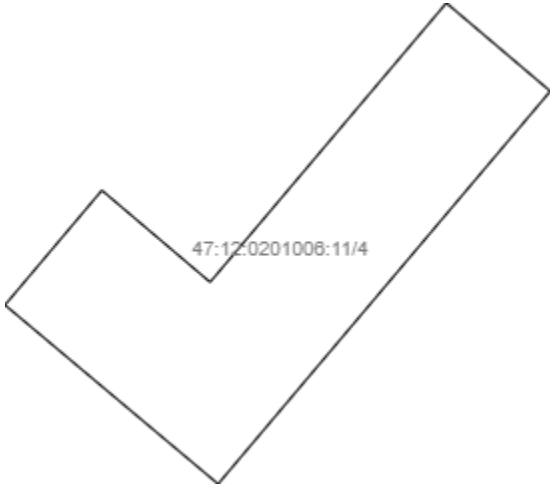
План (чертеж, схема) части земельного участка	Учетный номер части: 47:12:0201006:11/3
	
Масштаб 1: данные отсутствуют	Условные обозначения:

Государственный регистратор		ФГИС ЕГРН
полное наименование должности	подпись	инициалы, фамилия

М.П.

Выписка из Единого государственного реестра недвижимости об объекте недвижимости
Сведения о частях земельного участка

Земельный участок			
(вид объекта недвижимости)			
Лист № __ Раздела 4	Всего листов раздела 4 : __	Всего разделов: __	Всего листов выписки: __
21.09.2020 № 99/2020/349340091			
Кадастровый номер:		47:12:0201006:11	

План (чертеж, схема) части земельного участка	Учетный номер части: 47:12:0201006:11/4
	
Масштаб 1: данные отсутствуют	Условные обозначения:

Государственный регистратор		ФГИС ЕГРН
полное наименование должности	подпись	инициалы, фамилия

М.П.

Выписка из Единого государственного реестра недвижимости об объекте недвижимости
Сведения о частях земельного участка

Земельный участок			
(вид объекта недвижимости)			
Лист № __ Раздела 4	Всего листов раздела 4 : __	Всего разделов: __	Всего листов выписки: __
21.09.2020 № 99/2020/349340091			
Кадастровый номер:		47:12:0201006:11	

План (чертеж, схема) части земельного участка	Учетный номер части: 47:12:0201006:11/5
	
Масштаб 1: данные отсутствуют	Условные обозначения:

Государственный регистратор		ФГИС ЕГРН
полное наименование должности	подпись	инициалы, фамилия

М.П.

Выписка из Единого государственного реестра недвижимости об объекте недвижимости
Сведения о частях земельного участка

Земельный участок			
(вид объекта недвижимости)			
Лист № __ Раздела 4	Всего листов раздела 4 : __	Всего разделов: __	Всего листов выписки: __
21.09.2020 № 99/2020/349340091			
Кадастровый номер:		47:12:0201006:11	

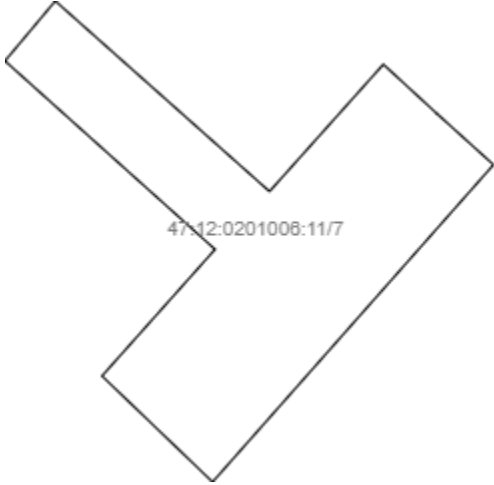
План (чертеж, схема) части земельного участка	Учетный номер части: 47:12:0201006:11/6
	
Масштаб 1: данные отсутствуют	Условные обозначения:

Государственный регистратор		ФГИС ЕГРН
полное наименование должности	подпись	инициалы, фамилия

М.П.

Выписка из Единого государственного реестра недвижимости об объекте недвижимости
Сведения о частях земельного участка

Земельный участок			
(вид объекта недвижимости)			
Лист № __ Раздела 4	Всего листов раздела 4 : __	Всего разделов: __	Всего листов выписки: __
21.09.2020 № 99/2020/349340091			
Кадастровый номер:		47:12:0201006:11	

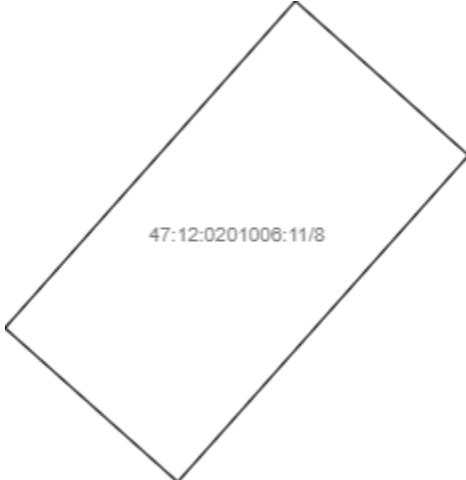
План (чертеж, схема) части земельного участка	Учетный номер части: 47:12:0201006:11/7
	
Масштаб 1: данные отсутствуют	Условные обозначения:

Государственный регистратор		ФГИС ЕГРН
полное наименование должности	подпись	инициалы, фамилия

М.П.

Выписка из Единого государственного реестра недвижимости об объекте недвижимости
Сведения о частях земельного участка

Земельный участок			
(вид объекта недвижимости)			
Лист № __ Раздела 4	Всего листов раздела 4 : __	Всего разделов: __	Всего листов выписки: __
21.09.2020 № 99/2020/349340091			
Кадастровый номер:		47:12:0201006:11	

План (чертеж, схема) части земельного участка	Учетный номер части: 47:12:0201006:11/8
	
Масштаб 1: данные отсутствуют	Условные обозначения:

Государственный регистратор		ФГИС ЕГРН
полное наименование должности	подпись	инициалы, фамилия

М.П.

Выписка из Единого государственного реестра недвижимости об объекте недвижимости
419
Сведения о частях земельного участка

Земельный участок			
(вид объекта недвижимости)			
Лист № __ Раздела 4.1	Всего листов раздела 4.1 : __	Всего разделов: __	Всего листов выписки: __
21.09.2020 № 99/2020/349340091			
Кадастровый номер:		47:12:0201006:11	

Учетный номер части	Площадь (м ²)	Содержание ограничения в использовании или ограничения права на объект недвижимости или обременения объекта недвижимости
1	2	3
1	383	Иные ограничения (обременения) прав, Временные. Дата истечения срока действия временного характера - 11.06.2015
2	56	Иные ограничения (обременения) прав, Временные. Дата истечения срока действия временного характера - 11.06.2015
3	125	Иные ограничения (обременения) прав, Временные. Дата истечения срока действия временного характера - 11.06.2015
4	1397	Иные ограничения (обременения) прав, Временные. Дата истечения срока действия временного характера - 11.06.2015
5	104	Иные ограничения (обременения) прав, Временные. Дата истечения срока действия временного характера - 11.06.2015
6	21	Иные ограничения (обременения) прав, Временные. Дата истечения срока действия временного характера - 11.06.2015
7	2163	Иные ограничения (обременения) прав, Временные. Дата истечения срока действия временного характера - 11.06.2015
8	54	Иные ограничения (обременения) прав, Временные. Дата истечения срока действия временного характера - 11.06.2015

Государственный регистратор		ФГИС ЕГРН
полное наименование должности	подпись	инициалы, фамилия

М.П.

Выписка из Единого государственного реестра недвижимости об объекте недвижимости
Сведения о частях земельного участка

Земельный участок				
(вид объекта недвижимости)				
Лист № ___ Раздела 4.2		Всего листов раздела 4.2 : ___		Всего разделов: ___
Всего листов выписки: ___				
21.09.2020 № 99/2020/349340091				
Кадастровый номер:			47:12:0201006:11	
Сведения о характерных точках границы части (частей) земельного участка				
Учетный номер части: 1				
Система координат: МСК 47 зона 2				
Зона №				
Номер точки	Координаты, м		Описание закрепления на местности	Средняя квадратическая погрешность определения координат характерных точек границы части земельного участка, м
	X	Y		
1	2	3	4	5
6	436861.04	2330073.2	данные отсутствуют	0.1
7	436863.17	2330070.79	данные отсутствуют	0.1
36	436897.63	2330082.99	данные отсутствуют	данные отсутствуют
37	436878.75	2330067.7	данные отсутствуют	данные отсутствуют
38	436884.64	2330060.33	данные отсутствуют	данные отсутствуют
39	436881.95	2330058.22	данные отсутствуют	данные отсутствуют
40	436885.14	2330054.29	данные отсутствуют	данные отсутствуют
41	436887.76	2330056.41	данные отсутствуют	данные отсутствуют
42	436892.49	2330050.56	данные отсутствуют	данные отсутствуют
43	436900.81	2330057.32	данные отсутствуют	данные отсутствуют
44	436896.17	2330063.03	данные отсутствуют	данные отсутствуют
45	436893.05	2330066.89	данные отсутствуют	данные отсутствуют
46	436903.69	2330075.51	данные отсутствуют	данные отсутствуют
47	436874.02	2330084.48	данные отсутствуют	данные отсутствуют
48	436876.19	2330081.92	данные отсутствуют	данные отсутствуют
49	436947.94	2330121.14	данные отсутствуют	данные отсутствуют
Государственный регистратор			ФГИС ЕГРН	
полное наименование должности			подпись	
			инициалы, фамилия	

М.П.

Выписка из Единого государственного реестра недвижимости об объекте недвижимости
Сведения о частях ⁴²¹ земельного участка

Земельный участок			
(вид объекта недвижимости)			
Лист № ____ Раздела 4.2	Всего листов раздела 4.2 : ____	Всего разделов: ____	Всего листов выписки: ____
21.09.2020 № 99/2020/349340091			
Кадастровый номер:		47:12:0201006:11	

Номер точки	Координаты, м		Описание закрепления на местности	Средняя квадратическая погрешность определения координат характерных точек границы части земельного участка, м
	X	Y		
1	2	3	4	5
50	436938.32	2330113.22	данные отсутствуют	данные отсутствуют
51	436944.68	2330105.48	данные отсутствуют	данные отсутствуют
52	436954.3	2330113.4	данные отсутствуют	данные отсутствуют
53	437262.65	2330294.61	данные отсутствуют	данные отсутствуют
54	437276.81	2330306.6	данные отсутствуют	данные отсутствуют
55	437265.47	2330319.99	данные отсутствуют	данные отсутствуют
56	437299.94	2330349.22	данные отсутствуют	данные отсутствуют
57	437289.05	2330362.08	данные отсутствуют	данные отсутствуют
58	437240.55	2330320.98	данные отсутствуют	данные отсутствуют
59	437258.44	2330273.78	данные отсутствуют	данные отсутствуют
60	437246.92	2330286.34	данные отсутствуют	данные отсутствуют
61	437242.41	2330282.19	данные отсутствуют	данные отсутствуют
62	437253.92	2330269.64	данные отсутствуют	данные отсутствуют
63	437187.97	2330221.54	данные отсутствуют	данные отсутствуют
64	437192.59	2330225.63	данные отсутствуют	данные отсутствуют
65	437192.96	2330226.45	данные отсутствуют	данные отсутствуют
66	437192.74	2330227.68	данные отсутствуют	данные отсутствуют

Государственный регистратор		ФГИС ЕГРН
полное наименование должности	подпись	инициалы, фамилия

М.П.

Выписка из Единого государственного реестра недвижимости об объекте недвижимости
Сведения о частях ⁴²² земельного участка

Земельный участок			
(вид объекта недвижимости)			
Лист № ___ Раздела 4.2	Всего листов раздела 4.2 : ___	Всего разделов: ___	Всего листов выписки: ___
21.09.2020 № 99/2020/349340091			
Кадастровый номер:		47:12:0201006:11	

Номер точки	Координаты, м		Описание закрепления на местности	Средняя квадратическая погрешность определения координат характерных точек границы части земельного участка, м
	X	Y		
1	2	3	4	5
67	437191.74	2330228.06	данные отсутствуют	данные отсутствуют
68	437190.77	2330227.76	данные отсутствуют	данные отсутствуют
69	437186.09	2330223.61	данные отсутствуют	данные отсутствуют
70	437185.58	2330222.7	данные отсутствуют	данные отсутствуют
71	437185.5	2330221.79	данные отсутствуют	данные отсутствуют
72	437186.54	2330221.13	данные отсутствуют	данные отсутствуют
73	437196.59	2330251.21	данные отсутствуют	данные отсутствуют
74	437226.42	2330217.89	данные отсутствуют	данные отсутствуют
75	437235.91	2330225.87	данные отсутствуют	данные отсутствуют
76	437205.76	2330259.85	данные отсутствуют	данные отсутствуют
77	437225.88	2330277.91	данные отсутствуют	данные отсутствуют
78	437218.13	2330286.35	данные отсутствуют	данные отсутствуют
79	437209.99	2330295.38	данные отсутствуют	данные отсутствуют
80	437159.77	2330250.82	данные отсутствуют	данные отсутствуют
81	437176.55	2330233.28	данные отсутствуют	данные отсутствуют
82	436921.9	2330099.11	данные отсутствуют	данные отсутствуют
83	436914.37	2330092.39	данные отсутствуют	данные отсутствуют

Государственный регистратор		ФГИС ЕГРН
полное наименование должности	подпись	инициалы, фамилия

М.П.

Выписка из Единого государственного реестра недвижимости об объекте недвижимости
Сведения о частях ⁴²³ земельного участка

Земельный участок			
(вид объекта недвижимости)			
Лист № ___ Раздела 4.2	Всего листов раздела 4.2 : ___	Всего разделов: ___	Всего листов выписки: ___
21.09.2020 № 99/2020/349340091			
Кадастровый номер:		47:12:0201006:11	

Номер точки	Координаты, м		Описание закрепления на местности	Средняя квадратическая погрешность определения координат характерных точек границы части земельного участка, м
	X	Y		
1	2	3	4	5
84	436917.92	2330088.4	данные отсутствуют	данные отсутствуют
85	436925.46	2330095.11	данные отсутствуют	данные отсутствуют

Государственный регистратор		ФГИС ЕГРН
полное наименование должности	подпись	инициалы, фамилия

М.П.

Выписка из Единого государственного реестра недвижимости об объекте недвижимости
Сведения о частях ⁴²⁴ земельного участка

Земельный участок				
<small>(вид объекта недвижимости)</small>				
Лист № __ Раздела 4.2		Всего листов раздела 4.2 : __		Всего разделов: __
Всего листов выписки: __				
21.09.2020 № 99/2020/349340091				
Кадастровый номер:			47:12:0201006:11	
Сведения о характерных точках границы части (частей) земельного участка				
Учетный номер части: 2				
Система координат: МСК 47 зона 2				
Зона №				
Номер точки	Координаты, м		Описание закрепления на местности	Средняя квадратическая погрешность определения координат характерных точек границы части земельного участка, м
	X	Y		
1	2	3	4	5
6	436861.04	2330073.2	данные отсутствуют	0.1
7	436863.17	2330070.79	данные отсутствуют	0.1
36	436897.63	2330082.99	данные отсутствуют	данные отсутствуют
37	436878.75	2330067.7	данные отсутствуют	данные отсутствуют
38	436884.64	2330060.33	данные отсутствуют	данные отсутствуют
39	436881.95	2330058.22	данные отсутствуют	данные отсутствуют
40	436885.14	2330054.29	данные отсутствуют	данные отсутствуют
41	436887.76	2330056.41	данные отсутствуют	данные отсутствуют
42	436892.49	2330050.56	данные отсутствуют	данные отсутствуют
43	436900.81	2330057.32	данные отсутствуют	данные отсутствуют
44	436896.17	2330063.03	данные отсутствуют	данные отсутствуют
45	436893.05	2330066.89	данные отсутствуют	данные отсутствуют
46	436903.69	2330075.51	данные отсутствуют	данные отсутствуют
47	436874.02	2330084.48	данные отсутствуют	данные отсутствуют
48	436876.19	2330081.92	данные отсутствуют	данные отсутствуют
49	436947.94	2330121.14	данные отсутствуют	данные отсутствуют
Государственный регистратор			ФГИС ЕГРН	
полное наименование должности			подпись	
			инициалы, фамилия	

М.П.

Выписка из Единого государственного реестра недвижимости об объекте недвижимости
Сведения о частях ⁴²⁵ земельного участка

Земельный участок			
(вид объекта недвижимости)			
Лист № ____ Раздела 4.2	Всего листов раздела 4.2 : ____	Всего разделов: ____	Всего листов выписки: ____
21.09.2020 № 99/2020/349340091			
Кадастровый номер:		47:12:0201006:11	

Номер точки	Координаты, м		Описание закрепления на местности	Средняя квадратическая погрешность определения координат характерных точек границы части земельного участка, м
	X	Y		
1	2	3	4	5
50	436938.32	2330113.22	данные отсутствуют	данные отсутствуют
51	436944.68	2330105.48	данные отсутствуют	данные отсутствуют
52	436954.3	2330113.4	данные отсутствуют	данные отсутствуют
53	437262.65	2330294.61	данные отсутствуют	данные отсутствуют
54	437276.81	2330306.6	данные отсутствуют	данные отсутствуют
55	437265.47	2330319.99	данные отсутствуют	данные отсутствуют
56	437299.94	2330349.22	данные отсутствуют	данные отсутствуют
57	437289.05	2330362.08	данные отсутствуют	данные отсутствуют
58	437240.55	2330320.98	данные отсутствуют	данные отсутствуют
59	437258.44	2330273.78	данные отсутствуют	данные отсутствуют
60	437246.92	2330286.34	данные отсутствуют	данные отсутствуют
61	437242.41	2330282.19	данные отсутствуют	данные отсутствуют
62	437253.92	2330269.64	данные отсутствуют	данные отсутствуют
63	437187.97	2330221.54	данные отсутствуют	данные отсутствуют
64	437192.59	2330225.63	данные отсутствуют	данные отсутствуют
65	437192.96	2330226.45	данные отсутствуют	данные отсутствуют
66	437192.74	2330227.68	данные отсутствуют	данные отсутствуют

Государственный регистратор		ФГИС ЕГРН
полное наименование должности	подпись	инициалы, фамилия

М.П.

Выписка из Единого государственного реестра недвижимости об объекте недвижимости
Сведения о частях ⁴²⁶ земельного участка

Земельный участок			
(вид объекта недвижимости)			
Лист № ___ Раздела 4.2	Всего листов раздела 4.2 : ___	Всего разделов: ___	Всего листов выписки: ___
21.09.2020 № 99/2020/349340091			
Кадастровый номер:		47:12:0201006:11	

Номер точки	Координаты, м		Описание закрепления на местности	Средняя квадратическая погрешность определения координат характерных точек границы части земельного участка, м
	X	Y		
1	2	3	4	5
67	437191.74	2330228.06	данные отсутствуют	данные отсутствуют
68	437190.77	2330227.76	данные отсутствуют	данные отсутствуют
69	437186.09	2330223.61	данные отсутствуют	данные отсутствуют
70	437185.58	2330222.7	данные отсутствуют	данные отсутствуют
71	437185.5	2330221.79	данные отсутствуют	данные отсутствуют
72	437186.54	2330221.13	данные отсутствуют	данные отсутствуют
73	437196.59	2330251.21	данные отсутствуют	данные отсутствуют
74	437226.42	2330217.89	данные отсутствуют	данные отсутствуют
75	437235.91	2330225.87	данные отсутствуют	данные отсутствуют
76	437205.76	2330259.85	данные отсутствуют	данные отсутствуют
77	437225.88	2330277.91	данные отсутствуют	данные отсутствуют
78	437218.13	2330286.35	данные отсутствуют	данные отсутствуют
79	437209.99	2330295.38	данные отсутствуют	данные отсутствуют
80	437159.77	2330250.82	данные отсутствуют	данные отсутствуют
81	437176.55	2330233.28	данные отсутствуют	данные отсутствуют
82	436921.9	2330099.11	данные отсутствуют	данные отсутствуют
83	436914.37	2330092.39	данные отсутствуют	данные отсутствуют

Государственный регистратор		ФГИС ЕГРН
полное наименование должности	подпись	инициалы, фамилия

М.П.

Выписка из Единого государственного реестра недвижимости об объекте недвижимости
Сведения о частях ⁴²⁷ земельного участка

Земельный участок			
(вид объекта недвижимости)			
Лист № ___ Раздела 4.2	Всего листов раздела 4.2 : ___	Всего разделов: ___	Всего листов выписки: ___
21.09.2020 № 99/2020/349340091			
Кадастровый номер:		47:12:0201006:11	

Номер точки	Координаты, м		Описание закрепления на местности	Средняя квадратическая погрешность определения координат характерных точек границы части земельного участка, м
	X	Y		
1	2	3	4	5
84	436917.92	2330088.4	данные отсутствуют	данные отсутствуют
85	436925.46	2330095.11	данные отсутствуют	данные отсутствуют

Государственный регистратор		ФГИС ЕГРН
полное наименование должности	подпись	инициалы, фамилия

М.П.

Выписка из Единого государственного реестра недвижимости об объекте недвижимости
Сведения о частях земельного участка

Земельный участок				
(вид объекта недвижимости)				
Лист № ___ Раздела 4.2		Всего листов раздела 4.2 : ___		Всего разделов: ___
Всего листов выписки: ___				
21.09.2020 № 99/2020/349340091				
Кадастровый номер:			47:12:0201006:11	
Сведения о характерных точках границы части (частей) земельного участка				
Учетный номер части: 3				
Система координат: МСК 47 зона 2				
Зона №				
Номер точки	Координаты, м		Описание закрепления на местности	Средняя квадратическая погрешность определения координат характерных точек границы части земельного участка, м
	X	Y		
1	2	3	4	5
6	436861.04	2330073.2	данные отсутствуют	0.1
7	436863.17	2330070.79	данные отсутствуют	0.1
36	436897.63	2330082.99	данные отсутствуют	данные отсутствуют
37	436878.75	2330067.7	данные отсутствуют	данные отсутствуют
38	436884.64	2330060.33	данные отсутствуют	данные отсутствуют
39	436881.95	2330058.22	данные отсутствуют	данные отсутствуют
40	436885.14	2330054.29	данные отсутствуют	данные отсутствуют
41	436887.76	2330056.41	данные отсутствуют	данные отсутствуют
42	436892.49	2330050.56	данные отсутствуют	данные отсутствуют
43	436900.81	2330057.32	данные отсутствуют	данные отсутствуют
44	436896.17	2330063.03	данные отсутствуют	данные отсутствуют
45	436893.05	2330066.89	данные отсутствуют	данные отсутствуют
46	436903.69	2330075.51	данные отсутствуют	данные отсутствуют
47	436874.02	2330084.48	данные отсутствуют	данные отсутствуют
48	436876.19	2330081.92	данные отсутствуют	данные отсутствуют
49	436947.94	2330121.14	данные отсутствуют	данные отсутствуют
Государственный регистратор			ФГИС ЕГРН	
полное наименование должности			подпись	
			инициалы, фамилия	

М.П.

Выписка из Единого государственного реестра недвижимости об объекте недвижимости
Сведения о частях земельного участка

Земельный участок			
(вид объекта недвижимости)			
Лист № ____ Раздела 4.2	Всего листов раздела 4.2 : ____	Всего разделов: ____	Всего листов выписки: ____
21.09.2020 № 99/2020/349340091			
Кадастровый номер:		47:12:0201006:11	

Номер точки	Координаты, м		Описание закрепления на местности	Средняя квадратическая погрешность определения координат характерных точек границы части земельного участка, м
	X	Y		
1	2	3	4	5
50	436938.32	2330113.22	данные отсутствуют	данные отсутствуют
51	436944.68	2330105.48	данные отсутствуют	данные отсутствуют
52	436954.3	2330113.4	данные отсутствуют	данные отсутствуют
53	437262.65	2330294.61	данные отсутствуют	данные отсутствуют
54	437276.81	2330306.6	данные отсутствуют	данные отсутствуют
55	437265.47	2330319.99	данные отсутствуют	данные отсутствуют
56	437299.94	2330349.22	данные отсутствуют	данные отсутствуют
57	437289.05	2330362.08	данные отсутствуют	данные отсутствуют
58	437240.55	2330320.98	данные отсутствуют	данные отсутствуют
59	437258.44	2330273.78	данные отсутствуют	данные отсутствуют
60	437246.92	2330286.34	данные отсутствуют	данные отсутствуют
61	437242.41	2330282.19	данные отсутствуют	данные отсутствуют
62	437253.92	2330269.64	данные отсутствуют	данные отсутствуют
63	437187.97	2330221.54	данные отсутствуют	данные отсутствуют
64	437192.59	2330225.63	данные отсутствуют	данные отсутствуют
65	437192.96	2330226.45	данные отсутствуют	данные отсутствуют
66	437192.74	2330227.68	данные отсутствуют	данные отсутствуют

Государственный регистратор		ФГИС ЕГРН
полное наименование должности	подпись	инициалы, фамилия

М.П.

Выписка из Единого государственного реестра недвижимости об объекте недвижимости
Сведения о частях ⁴³⁰ земельного участка

Земельный участок			
(вид объекта недвижимости)			
Лист № ___ Раздела 4.2	Всего листов раздела 4.2 : ___	Всего разделов: ___	Всего листов выписки: ___
21.09.2020 № 99/2020/349340091			
Кадастровый номер:		47:12:0201006:11	

Номер точки	Координаты, м		Описание закрепления на местности	Средняя квадратическая погрешность определения координат характерных точек границы части земельного участка, м
	X	Y		
1	2	3	4	5
67	437191.74	2330228.06	данные отсутствуют	данные отсутствуют
68	437190.77	2330227.76	данные отсутствуют	данные отсутствуют
69	437186.09	2330223.61	данные отсутствуют	данные отсутствуют
70	437185.58	2330222.7	данные отсутствуют	данные отсутствуют
71	437185.5	2330221.79	данные отсутствуют	данные отсутствуют
72	437186.54	2330221.13	данные отсутствуют	данные отсутствуют
73	437196.59	2330251.21	данные отсутствуют	данные отсутствуют
74	437226.42	2330217.89	данные отсутствуют	данные отсутствуют
75	437235.91	2330225.87	данные отсутствуют	данные отсутствуют
76	437205.76	2330259.85	данные отсутствуют	данные отсутствуют
77	437225.88	2330277.91	данные отсутствуют	данные отсутствуют
78	437218.13	2330286.35	данные отсутствуют	данные отсутствуют
79	437209.99	2330295.38	данные отсутствуют	данные отсутствуют
80	437159.77	2330250.82	данные отсутствуют	данные отсутствуют
81	437176.55	2330233.28	данные отсутствуют	данные отсутствуют
82	436921.9	2330099.11	данные отсутствуют	данные отсутствуют
83	436914.37	2330092.39	данные отсутствуют	данные отсутствуют

Государственный регистратор		ФГИС ЕГРН
полное наименование должности	подпись	инициалы, фамилия

М.П.

Выписка из Единого государственного реестра недвижимости об объекте недвижимости
Сведения о частях ⁴³¹ земельного участка

Земельный участок			
(вид объекта недвижимости)			
Лист № ___ Раздела 4.2	Всего листов раздела 4.2 : ___	Всего разделов: ___	Всего листов выписки: ___
21.09.2020 № 99/2020/349340091			
Кадастровый номер:		47:12:0201006:11	

Номер точки	Координаты, м		Описание закрепления на местности	Средняя квадратическая погрешность определения координат характерных точек границы части земельного участка, м
	X	Y		
1	2	3	4	5
84	436917.92	2330088.4	данные отсутствуют	данные отсутствуют
85	436925.46	2330095.11	данные отсутствуют	данные отсутствуют

Государственный регистратор		ФГИС ЕГРН
полное наименование должности	подпись	инициалы, фамилия

М.П.

Выписка из Единого государственного реестра недвижимости об объекте недвижимости
Сведения о частях земельного участка

Земельный участок				
(вид объекта недвижимости)				
Лист № ___ Раздела 4.2		Всего листов раздела 4.2 : ___		Всего разделов: ___
Всего листов выписки: ___				
21.09.2020 № 99/2020/349340091				
Кадастровый номер:			47:12:0201006:11	
Сведения о характерных точках границы части (частей) земельного участка				
Учетный номер части: 4				
Система координат: МСК 47 зона 2				
Зона №				
Номер точки	Координаты, м		Описание закрепления на местности	Средняя квадратическая погрешность определения координат характерных точек границы части земельного участка, м
	X	Y		
1	2	3	4	5
6	436861.04	2330073.2	данные отсутствуют	0.1
7	436863.17	2330070.79	данные отсутствуют	0.1
36	436897.63	2330082.99	данные отсутствуют	данные отсутствуют
37	436878.75	2330067.7	данные отсутствуют	данные отсутствуют
38	436884.64	2330060.33	данные отсутствуют	данные отсутствуют
39	436881.95	2330058.22	данные отсутствуют	данные отсутствуют
40	436885.14	2330054.29	данные отсутствуют	данные отсутствуют
41	436887.76	2330056.41	данные отсутствуют	данные отсутствуют
42	436892.49	2330050.56	данные отсутствуют	данные отсутствуют
43	436900.81	2330057.32	данные отсутствуют	данные отсутствуют
44	436896.17	2330063.03	данные отсутствуют	данные отсутствуют
45	436893.05	2330066.89	данные отсутствуют	данные отсутствуют
46	436903.69	2330075.51	данные отсутствуют	данные отсутствуют
47	436874.02	2330084.48	данные отсутствуют	данные отсутствуют
48	436876.19	2330081.92	данные отсутствуют	данные отсутствуют
49	436947.94	2330121.14	данные отсутствуют	данные отсутствуют
Государственный регистратор			ФГИС ЕГРН	
полное наименование должности			подпись	
			инициалы, фамилия	

М.П.

Выписка из Единого государственного реестра недвижимости об объекте недвижимости
Сведения о частях земельного участка

Земельный участок			
(вид объекта недвижимости)			
Лист № ____ Раздела 4.2	Всего листов раздела 4.2 : ____	Всего разделов: ____	Всего листов выписки: ____
21.09.2020 № 99/2020/349340091			
Кадастровый номер:		47:12:0201006:11	

Номер точки	Координаты, м		Описание закрепления на местности	Средняя квадратическая погрешность определения координат характерных точек границы части земельного участка, м
	X	Y		
1	2	3	4	5
50	436938.32	2330113.22	данные отсутствуют	данные отсутствуют
51	436944.68	2330105.48	данные отсутствуют	данные отсутствуют
52	436954.3	2330113.4	данные отсутствуют	данные отсутствуют
53	437262.65	2330294.61	данные отсутствуют	данные отсутствуют
54	437276.81	2330306.6	данные отсутствуют	данные отсутствуют
55	437265.47	2330319.99	данные отсутствуют	данные отсутствуют
56	437299.94	2330349.22	данные отсутствуют	данные отсутствуют
57	437289.05	2330362.08	данные отсутствуют	данные отсутствуют
58	437240.55	2330320.98	данные отсутствуют	данные отсутствуют
59	437258.44	2330273.78	данные отсутствуют	данные отсутствуют
60	437246.92	2330286.34	данные отсутствуют	данные отсутствуют
61	437242.41	2330282.19	данные отсутствуют	данные отсутствуют
62	437253.92	2330269.64	данные отсутствуют	данные отсутствуют
63	437187.97	2330221.54	данные отсутствуют	данные отсутствуют
64	437192.59	2330225.63	данные отсутствуют	данные отсутствуют
65	437192.96	2330226.45	данные отсутствуют	данные отсутствуют
66	437192.74	2330227.68	данные отсутствуют	данные отсутствуют

Государственный регистратор		ФГИС ЕГРН
полное наименование должности	подпись	инициалы, фамилия

М.П.

Выписка из Единого государственного реестра недвижимости об объекте недвижимости
Сведения о частях ⁴³⁴ земельного участка

Земельный участок			
(вид объекта недвижимости)			
Лист № ___ Раздела 4.2	Всего листов раздела 4.2 : ___	Всего разделов: ___	Всего листов выписки: ___
21.09.2020 № 99/2020/349340091			
Кадастровый номер:		47:12:0201006:11	

Номер точки	Координаты, м		Описание закрепления на местности	Средняя квадратическая погрешность определения координат характерных точек границы части земельного участка, м
	X	Y		
1	2	3	4	5
67	437191.74	2330228.06	данные отсутствуют	данные отсутствуют
68	437190.77	2330227.76	данные отсутствуют	данные отсутствуют
69	437186.09	2330223.61	данные отсутствуют	данные отсутствуют
70	437185.58	2330222.7	данные отсутствуют	данные отсутствуют
71	437185.5	2330221.79	данные отсутствуют	данные отсутствуют
72	437186.54	2330221.13	данные отсутствуют	данные отсутствуют
73	437196.59	2330251.21	данные отсутствуют	данные отсутствуют
74	437226.42	2330217.89	данные отсутствуют	данные отсутствуют
75	437235.91	2330225.87	данные отсутствуют	данные отсутствуют
76	437205.76	2330259.85	данные отсутствуют	данные отсутствуют
77	437225.88	2330277.91	данные отсутствуют	данные отсутствуют
78	437218.13	2330286.35	данные отсутствуют	данные отсутствуют
79	437209.99	2330295.38	данные отсутствуют	данные отсутствуют
80	437159.77	2330250.82	данные отсутствуют	данные отсутствуют
81	437176.55	2330233.28	данные отсутствуют	данные отсутствуют
82	436921.9	2330099.11	данные отсутствуют	данные отсутствуют
83	436914.37	2330092.39	данные отсутствуют	данные отсутствуют

Государственный регистратор		ФГИС ЕГРН
полное наименование должности	подпись	инициалы, фамилия

М.П.

Выписка из Единого государственного реестра недвижимости об объекте недвижимости
Сведения о частях ⁴³⁵ земельного участка

Земельный участок			
(вид объекта недвижимости)			
Лист № ___ Раздела 4.2	Всего листов раздела 4.2 : ___	Всего разделов: ___	Всего листов выписки: ___
21.09.2020 № 99/2020/349340091			
Кадастровый номер:		47:12:0201006:11	

Номер точки	Координаты, м		Описание закрепления на местности	Средняя квадратическая погрешность определения координат характерных точек границы части земельного участка, м
	X	Y		
1	2	3	4	5
84	436917.92	2330088.4	данные отсутствуют	данные отсутствуют
85	436925.46	2330095.11	данные отсутствуют	данные отсутствуют

Государственный регистратор		ФГИС ЕГРН
полное наименование должности	подпись	инициалы, фамилия

М.П.

Выписка из Единого государственного реестра недвижимости об объекте недвижимости
Сведения о частях земельного участка

Земельный участок				
(вид объекта недвижимости)				
Лист № ___ Раздела 4.2		Всего листов раздела 4.2 : ___		Всего разделов: ___
Всего листов выписки: ___				
21.09.2020 № 99/2020/349340091				
Кадастровый номер:			47:12:0201006:11	
Сведения о характерных точках границы части (частей) земельного участка				
Учетный номер части: 5				
Система координат: МСК 47 зона 2				
Зона №				
Номер точки	Координаты, м		Описание закрепления на местности	Средняя квадратическая погрешность определения координат характерных точек границы части земельного участка, м
	X	Y		
1	2	3	4	5
6	436861.04	2330073.2	данные отсутствуют	0.1
7	436863.17	2330070.79	данные отсутствуют	0.1
36	436897.63	2330082.99	данные отсутствуют	данные отсутствуют
37	436878.75	2330067.7	данные отсутствуют	данные отсутствуют
38	436884.64	2330060.33	данные отсутствуют	данные отсутствуют
39	436881.95	2330058.22	данные отсутствуют	данные отсутствуют
40	436885.14	2330054.29	данные отсутствуют	данные отсутствуют
41	436887.76	2330056.41	данные отсутствуют	данные отсутствуют
42	436892.49	2330050.56	данные отсутствуют	данные отсутствуют
43	436900.81	2330057.32	данные отсутствуют	данные отсутствуют
44	436896.17	2330063.03	данные отсутствуют	данные отсутствуют
45	436893.05	2330066.89	данные отсутствуют	данные отсутствуют
46	436903.69	2330075.51	данные отсутствуют	данные отсутствуют
47	436874.02	2330084.48	данные отсутствуют	данные отсутствуют
48	436876.19	2330081.92	данные отсутствуют	данные отсутствуют
49	436947.94	2330121.14	данные отсутствуют	данные отсутствуют
Государственный регистратор			ФГИС ЕГРН	
полное наименование должности			подпись	
			инициалы, фамилия	

М.П.

Выписка из Единого государственного реестра недвижимости об объекте недвижимости
Сведения о частях ⁴³⁷ земельного участка

Земельный участок			
(вид объекта недвижимости)			
Лист № ____ Раздела 4.2	Всего листов раздела 4.2 : ____	Всего разделов: ____	Всего листов выписки: ____
21.09.2020 № 99/2020/349340091			
Кадастровый номер:		47:12:0201006:11	

Номер точки	Координаты, м		Описание закрепления на местности	Средняя квадратическая погрешность определения координат характерных точек границы части земельного участка, м
	X	Y		
1	2	3	4	5
50	436938.32	2330113.22	данные отсутствуют	данные отсутствуют
51	436944.68	2330105.48	данные отсутствуют	данные отсутствуют
52	436954.3	2330113.4	данные отсутствуют	данные отсутствуют
53	437262.65	2330294.61	данные отсутствуют	данные отсутствуют
54	437276.81	2330306.6	данные отсутствуют	данные отсутствуют
55	437265.47	2330319.99	данные отсутствуют	данные отсутствуют
56	437299.94	2330349.22	данные отсутствуют	данные отсутствуют
57	437289.05	2330362.08	данные отсутствуют	данные отсутствуют
58	437240.55	2330320.98	данные отсутствуют	данные отсутствуют
59	437258.44	2330273.78	данные отсутствуют	данные отсутствуют
60	437246.92	2330286.34	данные отсутствуют	данные отсутствуют
61	437242.41	2330282.19	данные отсутствуют	данные отсутствуют
62	437253.92	2330269.64	данные отсутствуют	данные отсутствуют
63	437187.97	2330221.54	данные отсутствуют	данные отсутствуют
64	437192.59	2330225.63	данные отсутствуют	данные отсутствуют
65	437192.96	2330226.45	данные отсутствуют	данные отсутствуют
66	437192.74	2330227.68	данные отсутствуют	данные отсутствуют

Государственный регистратор		ФГИС ЕГРН
полное наименование должности	подпись	инициалы, фамилия

М.П.

Выписка из Единого государственного реестра недвижимости об объекте недвижимости
Сведения о частях земельного участка

Земельный участок			
(вид объекта недвижимости)			
Лист № ____ Раздела 4.2	Всего листов раздела 4.2 : ____	Всего разделов: ____	Всего листов выписки: ____
21.09.2020 № 99/2020/349340091			
Кадастровый номер:		47:12:0201006:11	

Номер точки	Координаты, м		Описание закрепления на местности	Средняя квадратическая погрешность определения координат характерных точек границы части земельного участка, м
	X	Y		
1	2	3	4	5
67	437191.74	2330228.06	данные отсутствуют	данные отсутствуют
68	437190.77	2330227.76	данные отсутствуют	данные отсутствуют
69	437186.09	2330223.61	данные отсутствуют	данные отсутствуют
70	437185.58	2330222.7	данные отсутствуют	данные отсутствуют
71	437185.5	2330221.79	данные отсутствуют	данные отсутствуют
72	437186.54	2330221.13	данные отсутствуют	данные отсутствуют
73	437196.59	2330251.21	данные отсутствуют	данные отсутствуют
74	437226.42	2330217.89	данные отсутствуют	данные отсутствуют
75	437235.91	2330225.87	данные отсутствуют	данные отсутствуют
76	437205.76	2330259.85	данные отсутствуют	данные отсутствуют
77	437225.88	2330277.91	данные отсутствуют	данные отсутствуют
78	437218.13	2330286.35	данные отсутствуют	данные отсутствуют
79	437209.99	2330295.38	данные отсутствуют	данные отсутствуют
80	437159.77	2330250.82	данные отсутствуют	данные отсутствуют
81	437176.55	2330233.28	данные отсутствуют	данные отсутствуют
82	436921.9	2330099.11	данные отсутствуют	данные отсутствуют
83	436914.37	2330092.39	данные отсутствуют	данные отсутствуют

Государственный регистратор		ФГИС ЕГРН
полное наименование должности	подпись	инициалы, фамилия

М.П.

Выписка из Единого государственного реестра недвижимости об объекте недвижимости
Сведения о частях земельного участка

Земельный участок			
(вид объекта недвижимости)			
Лист № ___ Раздела 4.2	Всего листов раздела 4.2 : ___	Всего разделов: ___	Всего листов выписки: ___
21.09.2020 № 99/2020/349340091			
Кадастровый номер:		47:12:0201006:11	

Номер точки	Координаты, м		Описание закрепления на местности	Средняя квадратическая погрешность определения координат характерных точек границы части земельного участка, м
	X	Y		
1	2	3	4	5
84	436917.92	2330088.4	данные отсутствуют	данные отсутствуют
85	436925.46	2330095.11	данные отсутствуют	данные отсутствуют

Государственный регистратор		ФГИС ЕГРН
полное наименование должности	подпись	инициалы, фамилия

М.П.

Выписка из Единого государственного реестра недвижимости об объекте недвижимости
Сведения о частях земельного участка

Земельный участок				
(вид объекта недвижимости)				
Лист № __ Раздела 4.2		Всего листов раздела 4.2 : __		Всего разделов: __
Всего листов выписки: __				
21.09.2020 № 99/2020/349340091				
Кадастровый номер:			47:12:0201006:11	
Сведения о характерных точках границы части (частей) земельного участка				
Учетный номер части: 6				
Система координат: МСК 47 зона 2				
Зона №				
Номер точки	Координаты, м		Описание закрепления на местности	Средняя квадратическая погрешность определения координат характерных точек границы части земельного участка, м
	X	Y		
1	2	3	4	5
6	436861.04	2330073.2	данные отсутствуют	0.1
7	436863.17	2330070.79	данные отсутствуют	0.1
36	436897.63	2330082.99	данные отсутствуют	данные отсутствуют
37	436878.75	2330067.7	данные отсутствуют	данные отсутствуют
38	436884.64	2330060.33	данные отсутствуют	данные отсутствуют
39	436881.95	2330058.22	данные отсутствуют	данные отсутствуют
40	436885.14	2330054.29	данные отсутствуют	данные отсутствуют
41	436887.76	2330056.41	данные отсутствуют	данные отсутствуют
42	436892.49	2330050.56	данные отсутствуют	данные отсутствуют
43	436900.81	2330057.32	данные отсутствуют	данные отсутствуют
44	436896.17	2330063.03	данные отсутствуют	данные отсутствуют
45	436893.05	2330066.89	данные отсутствуют	данные отсутствуют
46	436903.69	2330075.51	данные отсутствуют	данные отсутствуют
47	436874.02	2330084.48	данные отсутствуют	данные отсутствуют
48	436876.19	2330081.92	данные отсутствуют	данные отсутствуют
49	436947.94	2330121.14	данные отсутствуют	данные отсутствуют
Государственный регистратор			ФГИС ЕГРН	
полное наименование должности			подпись	
			инициалы, фамилия	

М.П.

Выписка из Единого государственного реестра недвижимости об объекте недвижимости
Сведения о частях земельного участка

Земельный участок			
(вид объекта недвижимости)			
Лист № ____ Раздела 4.2	Всего листов раздела 4.2 : ____	Всего разделов: ____	Всего листов выписки: ____
21.09.2020 № 99/2020/349340091			
Кадастровый номер:		47:12:0201006:11	

Номер точки	Координаты, м		Описание закрепления на местности	Средняя квадратическая погрешность определения координат характерных точек границы части земельного участка, м
	X	Y		
1	2	3	4	5
50	436938.32	2330113.22	данные отсутствуют	данные отсутствуют
51	436944.68	2330105.48	данные отсутствуют	данные отсутствуют
52	436954.3	2330113.4	данные отсутствуют	данные отсутствуют
53	437262.65	2330294.61	данные отсутствуют	данные отсутствуют
54	437276.81	2330306.6	данные отсутствуют	данные отсутствуют
55	437265.47	2330319.99	данные отсутствуют	данные отсутствуют
56	437299.94	2330349.22	данные отсутствуют	данные отсутствуют
57	437289.05	2330362.08	данные отсутствуют	данные отсутствуют
58	437240.55	2330320.98	данные отсутствуют	данные отсутствуют
59	437258.44	2330273.78	данные отсутствуют	данные отсутствуют
60	437246.92	2330286.34	данные отсутствуют	данные отсутствуют
61	437242.41	2330282.19	данные отсутствуют	данные отсутствуют
62	437253.92	2330269.64	данные отсутствуют	данные отсутствуют
63	437187.97	2330221.54	данные отсутствуют	данные отсутствуют
64	437192.59	2330225.63	данные отсутствуют	данные отсутствуют
65	437192.96	2330226.45	данные отсутствуют	данные отсутствуют
66	437192.74	2330227.68	данные отсутствуют	данные отсутствуют

Государственный регистратор		ФГИС ЕГРН
полное наименование должности	подпись	инициалы, фамилия

М.П.

Выписка из Единого государственного реестра недвижимости об объекте недвижимости
Сведения о частях земельного участка

Земельный участок			
(вид объекта недвижимости)			
Лист № ____ Раздела 4.2	Всего листов раздела 4.2 : ____	Всего разделов: ____	Всего листов выписки: ____
21.09.2020 № 99/2020/349340091			
Кадастровый номер:		47:12:0201006:11	

Номер точки	Координаты, м		Описание закрепления на местности	Средняя квадратическая погрешность определения координат характерных точек границы части земельного участка, м
	X	Y		
1	2	3	4	5
67	437191.74	2330228.06	данные отсутствуют	данные отсутствуют
68	437190.77	2330227.76	данные отсутствуют	данные отсутствуют
69	437186.09	2330223.61	данные отсутствуют	данные отсутствуют
70	437185.58	2330222.7	данные отсутствуют	данные отсутствуют
71	437185.5	2330221.79	данные отсутствуют	данные отсутствуют
72	437186.54	2330221.13	данные отсутствуют	данные отсутствуют
73	437196.59	2330251.21	данные отсутствуют	данные отсутствуют
74	437226.42	2330217.89	данные отсутствуют	данные отсутствуют
75	437235.91	2330225.87	данные отсутствуют	данные отсутствуют
76	437205.76	2330259.85	данные отсутствуют	данные отсутствуют
77	437225.88	2330277.91	данные отсутствуют	данные отсутствуют
78	437218.13	2330286.35	данные отсутствуют	данные отсутствуют
79	437209.99	2330295.38	данные отсутствуют	данные отсутствуют
80	437159.77	2330250.82	данные отсутствуют	данные отсутствуют
81	437176.55	2330233.28	данные отсутствуют	данные отсутствуют
82	436921.9	2330099.11	данные отсутствуют	данные отсутствуют
83	436914.37	2330092.39	данные отсутствуют	данные отсутствуют

Государственный регистратор		ФГИС ЕГРН
полное наименование должности	подпись	инициалы, фамилия

М.П.

Выписка из Единого государственного реестра недвижимости об объекте недвижимости
Сведения о частях земельного участка

Земельный участок			
(вид объекта недвижимости)			
Лист № ___ Раздела 4.2	Всего листов раздела 4.2 : ___	Всего разделов: ___	Всего листов выписки: ___
21.09.2020 № 99/2020/349340091			
Кадастровый номер:		47:12:0201006:11	

Номер точки	Координаты, м		Описание закрепления на местности	Средняя квадратическая погрешность определения координат характерных точек границы части земельного участка, м
	X	Y		
1	2	3	4	5
84	436917.92	2330088.4	данные отсутствуют	данные отсутствуют
85	436925.46	2330095.11	данные отсутствуют	данные отсутствуют

Государственный регистратор		ФГИС ЕГРН
полное наименование должности	подпись	инициалы, фамилия

М.П.

Выписка из Единого государственного реестра недвижимости об объекте недвижимости
Сведения о частях ⁴⁴⁴ земельного участка

Земельный участок				
(вид объекта недвижимости)				
Лист № __ Раздела 4.2		Всего листов раздела 4.2 : __		Всего разделов: __
Всего листов выписки: __				
21.09.2020 № 99/2020/349340091				
Кадастровый номер:			47:12:0201006:11	
Сведения о характерных точках границы части (частей) земельного участка				
Учетный номер части: 7				
Система координат: МСК 47 зона 2				
Зона №				
Номер точки	Координаты, м		Описание закрепления на местности	Средняя квадратическая погрешность определения координат характерных точек границы части земельного участка, м
	X	Y		
1	2	3	4	5
6	436861.04	2330073.2	данные отсутствуют	0.1
7	436863.17	2330070.79	данные отсутствуют	0.1
36	436897.63	2330082.99	данные отсутствуют	данные отсутствуют
37	436878.75	2330067.7	данные отсутствуют	данные отсутствуют
38	436884.64	2330060.33	данные отсутствуют	данные отсутствуют
39	436881.95	2330058.22	данные отсутствуют	данные отсутствуют
40	436885.14	2330054.29	данные отсутствуют	данные отсутствуют
41	436887.76	2330056.41	данные отсутствуют	данные отсутствуют
42	436892.49	2330050.56	данные отсутствуют	данные отсутствуют
43	436900.81	2330057.32	данные отсутствуют	данные отсутствуют
44	436896.17	2330063.03	данные отсутствуют	данные отсутствуют
45	436893.05	2330066.89	данные отсутствуют	данные отсутствуют
46	436903.69	2330075.51	данные отсутствуют	данные отсутствуют
47	436874.02	2330084.48	данные отсутствуют	данные отсутствуют
48	436876.19	2330081.92	данные отсутствуют	данные отсутствуют
49	436947.94	2330121.14	данные отсутствуют	данные отсутствуют
Государственный регистратор			ФГИС ЕГРН	
полное наименование должности			подпись	
			инициалы, фамилия	

М.П.

Выписка из Единого государственного реестра недвижимости об объекте недвижимости
Сведения о частях земельного участка

Земельный участок			
(вид объекта недвижимости)			
Лист № ____ Раздела 4.2	Всего листов раздела 4.2 : ____	Всего разделов: ____	Всего листов выписки: ____
21.09.2020 № 99/2020/349340091			
Кадастровый номер:		47:12:0201006:11	

Номер точки	Координаты, м		Описание закрепления на местности	Средняя квадратическая погрешность определения координат характерных точек границы части земельного участка, м
	X	Y		
1	2	3	4	5
50	436938.32	2330113.22	данные отсутствуют	данные отсутствуют
51	436944.68	2330105.48	данные отсутствуют	данные отсутствуют
52	436954.3	2330113.4	данные отсутствуют	данные отсутствуют
53	437262.65	2330294.61	данные отсутствуют	данные отсутствуют
54	437276.81	2330306.6	данные отсутствуют	данные отсутствуют
55	437265.47	2330319.99	данные отсутствуют	данные отсутствуют
56	437299.94	2330349.22	данные отсутствуют	данные отсутствуют
57	437289.05	2330362.08	данные отсутствуют	данные отсутствуют
58	437240.55	2330320.98	данные отсутствуют	данные отсутствуют
59	437258.44	2330273.78	данные отсутствуют	данные отсутствуют
60	437246.92	2330286.34	данные отсутствуют	данные отсутствуют
61	437242.41	2330282.19	данные отсутствуют	данные отсутствуют
62	437253.92	2330269.64	данные отсутствуют	данные отсутствуют
63	437187.97	2330221.54	данные отсутствуют	данные отсутствуют
64	437192.59	2330225.63	данные отсутствуют	данные отсутствуют
65	437192.96	2330226.45	данные отсутствуют	данные отсутствуют
66	437192.74	2330227.68	данные отсутствуют	данные отсутствуют

Государственный регистратор		ФГИС ЕГРН
полное наименование должности	подпись	инициалы, фамилия

М.П.

Выписка из Единого государственного реестра недвижимости об объекте недвижимости
Сведения о частях земельного участка

Земельный участок			
(вид объекта недвижимости)			
Лист № ____ Раздела 4.2	Всего листов раздела 4.2 : ____	Всего разделов: ____	Всего листов выписки: ____
21.09.2020 № 99/2020/349340091			
Кадастровый номер:		47:12:0201006:11	

Номер точки	Координаты, м		Описание закрепления на местности	Средняя квадратическая погрешность определения координат характерных точек границы части земельного участка, м
	X	Y		
1	2	3	4	5
67	437191.74	2330228.06	данные отсутствуют	данные отсутствуют
68	437190.77	2330227.76	данные отсутствуют	данные отсутствуют
69	437186.09	2330223.61	данные отсутствуют	данные отсутствуют
70	437185.58	2330222.7	данные отсутствуют	данные отсутствуют
71	437185.5	2330221.79	данные отсутствуют	данные отсутствуют
72	437186.54	2330221.13	данные отсутствуют	данные отсутствуют
73	437196.59	2330251.21	данные отсутствуют	данные отсутствуют
74	437226.42	2330217.89	данные отсутствуют	данные отсутствуют
75	437235.91	2330225.87	данные отсутствуют	данные отсутствуют
76	437205.76	2330259.85	данные отсутствуют	данные отсутствуют
77	437225.88	2330277.91	данные отсутствуют	данные отсутствуют
78	437218.13	2330286.35	данные отсутствуют	данные отсутствуют
79	437209.99	2330295.38	данные отсутствуют	данные отсутствуют
80	437159.77	2330250.82	данные отсутствуют	данные отсутствуют
81	437176.55	2330233.28	данные отсутствуют	данные отсутствуют
82	436921.9	2330099.11	данные отсутствуют	данные отсутствуют
83	436914.37	2330092.39	данные отсутствуют	данные отсутствуют

Государственный регистратор		ФГИС ЕГРН
полное наименование должности	подпись	инициалы, фамилия

М.П.

Сведения о частях ⁴⁴⁷ земельного участка

Земельный участок			
(вид объекта недвижимости)			
Лист № ___ Раздела 4.2	Всего листов раздела 4.2 : ___	Всего разделов: ___	Всего листов выписки: ___
21.09.2020 № 99/2020/349340091			
Кадастровый номер:		47:12:0201006:11	

Номер точки	Координаты, м		Описание закрепления на местности	Средняя квадратическая погрешность определения координат характерных точек границы части земельного участка, м
	X	Y		
1	2	3	4	5
84	436917.92	2330088.4	данные отсутствуют	данные отсутствуют
85	436925.46	2330095.11	данные отсутствуют	данные отсутствуют

Государственный регистратор		ФГИС ЕГРН
полное наименование должности	подпись	инициалы, фамилия

М.П.

Выписка из Единого государственного реестра недвижимости об объекте недвижимости
Сведения о частях земельного участка

Земельный участок					
(вид объекта недвижимости)					
Лист № ___ Раздела 4.2		Всего листов раздела 4.2 : ___		Всего разделов: ___	Всего листов выписки: ___
21.09.2020 № 99/2020/349340091					
Кадастровый номер:			47:12:0201006:11		
Сведения о характерных точках границы части (частей) земельного участка					
Учетный номер части: 8					
Система координат: МСК 47 зона 2					
Зона №					
Номер точки	Координаты, м		Описание закрепления на местности	Средняя квадратическая погрешность определения координат характерных точек границы части земельного участка, м	
	X	Y			
1	2	3	4	5	
6	436861.04	2330073.2	данные отсутствуют	0.1	
7	436863.17	2330070.79	данные отсутствуют	0.1	
36	436897.63	2330082.99	данные отсутствуют	данные отсутствуют	
37	436878.75	2330067.7	данные отсутствуют	данные отсутствуют	
38	436884.64	2330060.33	данные отсутствуют	данные отсутствуют	
39	436881.95	2330058.22	данные отсутствуют	данные отсутствуют	
40	436885.14	2330054.29	данные отсутствуют	данные отсутствуют	
41	436887.76	2330056.41	данные отсутствуют	данные отсутствуют	
42	436892.49	2330050.56	данные отсутствуют	данные отсутствуют	
43	436900.81	2330057.32	данные отсутствуют	данные отсутствуют	
44	436896.17	2330063.03	данные отсутствуют	данные отсутствуют	
45	436893.05	2330066.89	данные отсутствуют	данные отсутствуют	
46	436903.69	2330075.51	данные отсутствуют	данные отсутствуют	
47	436874.02	2330084.48	данные отсутствуют	данные отсутствуют	
48	436876.19	2330081.92	данные отсутствуют	данные отсутствуют	
49	436947.94	2330121.14	данные отсутствуют	данные отсутствуют	
Государственный регистратор			ФГИС ЕГРН		
полное наименование должности			подпись		
			инициалы, фамилия		

М.П.

Выписка из Единого государственного реестра недвижимости об объекте недвижимости
Сведения о частях земельного участка

Земельный участок			
(вид объекта недвижимости)			
Лист № ____ Раздела 4.2	Всего листов раздела 4.2 : ____	Всего разделов: ____	Всего листов выписки: ____
21.09.2020 № 99/2020/349340091			
Кадастровый номер:		47:12:0201006:11	

Номер точки	Координаты, м		Описание закрепления на местности	Средняя квадратическая погрешность определения координат характерных точек границы части земельного участка, м
	X	Y		
1	2	3	4	5
50	436938.32	2330113.22	данные отсутствуют	данные отсутствуют
51	436944.68	2330105.48	данные отсутствуют	данные отсутствуют
52	436954.3	2330113.4	данные отсутствуют	данные отсутствуют
53	437262.65	2330294.61	данные отсутствуют	данные отсутствуют
54	437276.81	2330306.6	данные отсутствуют	данные отсутствуют
55	437265.47	2330319.99	данные отсутствуют	данные отсутствуют
56	437299.94	2330349.22	данные отсутствуют	данные отсутствуют
57	437289.05	2330362.08	данные отсутствуют	данные отсутствуют
58	437240.55	2330320.98	данные отсутствуют	данные отсутствуют
59	437258.44	2330273.78	данные отсутствуют	данные отсутствуют
60	437246.92	2330286.34	данные отсутствуют	данные отсутствуют
61	437242.41	2330282.19	данные отсутствуют	данные отсутствуют
62	437253.92	2330269.64	данные отсутствуют	данные отсутствуют
63	437187.97	2330221.54	данные отсутствуют	данные отсутствуют
64	437192.59	2330225.63	данные отсутствуют	данные отсутствуют
65	437192.96	2330226.45	данные отсутствуют	данные отсутствуют
66	437192.74	2330227.68	данные отсутствуют	данные отсутствуют

Государственный регистратор		ФГИС ЕГРН
полное наименование должности	подпись	инициалы, фамилия

М.П.

Выписка из Единого государственного реестра недвижимости об объекте недвижимости
Сведения о частях ⁴⁵⁰ земельного участка

Земельный участок			
(вид объекта недвижимости)			
Лист № ____ Раздела 4.2	Всего листов раздела 4.2 : ____	Всего разделов: ____	Всего листов выписки: ____
21.09.2020 № 99/2020/349340091			
Кадастровый номер:		47:12:0201006:11	

Номер точки	Координаты, м		Описание закрепления на местности	Средняя квадратическая погрешность определения координат характерных точек границы части земельного участка, м
	X	Y		
1	2	3	4	5
67	437191.74	2330228.06	данные отсутствуют	данные отсутствуют
68	437190.77	2330227.76	данные отсутствуют	данные отсутствуют
69	437186.09	2330223.61	данные отсутствуют	данные отсутствуют
70	437185.58	2330222.7	данные отсутствуют	данные отсутствуют
71	437185.5	2330221.79	данные отсутствуют	данные отсутствуют
72	437186.54	2330221.13	данные отсутствуют	данные отсутствуют
73	437196.59	2330251.21	данные отсутствуют	данные отсутствуют
74	437226.42	2330217.89	данные отсутствуют	данные отсутствуют
75	437235.91	2330225.87	данные отсутствуют	данные отсутствуют
76	437205.76	2330259.85	данные отсутствуют	данные отсутствуют
77	437225.88	2330277.91	данные отсутствуют	данные отсутствуют
78	437218.13	2330286.35	данные отсутствуют	данные отсутствуют
79	437209.99	2330295.38	данные отсутствуют	данные отсутствуют
80	437159.77	2330250.82	данные отсутствуют	данные отсутствуют
81	437176.55	2330233.28	данные отсутствуют	данные отсутствуют
82	436921.9	2330099.11	данные отсутствуют	данные отсутствуют
83	436914.37	2330092.39	данные отсутствуют	данные отсутствуют

Государственный регистратор		ФГИС ЕГРН
полное наименование должности	подпись	инициалы, фамилия

М.П.

Выписка из Единого государственного реестра недвижимости об объекте недвижимости
Сведения о частях ⁴⁵¹ земельного участка

Земельный участок			
(вид объекта недвижимости)			
Лист № __ Раздела 4.2	Всего листов раздела 4.2 : __	Всего разделов: __	Всего листов выписки: __
21.09.2020 № 99/2020/349340091			
Кадастровый номер:		47:12:0201006:11	

Номер точки	Координаты, м		Описание закрепления на местности	Средняя квадратическая погрешность определения координат характерных точек границы части земельного участка, м
	X	Y		
1	2	3	4	5
84	436917.92	2330088.4	данные отсутствуют	данные отсутствуют
85	436925.46	2330095.11	данные отсутствуют	данные отсутствуют

Государственный регистратор		ФГИС ЕГРН
полное наименование должности	подпись	инициалы, фамилия

М.П.

Выписка из Единого государственного реестра недвижимости об объекте недвижимости

Сведения о характеристиках объекта недвижимости

На основании запроса от 18.09.2020 г., поступившего на рассмотрение 19.09.2020 г., сообщаем, что согласно записям Единого государственного реестра недвижимости:

Земельный участок			
(вид объекта недвижимости)			
Лист № ___ Раздела 1	Всего листов раздела 1 : ___	Всего разделов: ___	Всего листов выписки: ___
19.09.2020 № 99/2020/348848075			
Кадастровый номер:		47:12:0201009:12	

Номер кадастрового квартала:	47:12:0201009
Дата присвоения кадастрового номера:	19.09.2011
Ранее присвоенный государственный учетный номер:	данные отсутствуют
Адрес:	Ленинградская область, Волховский район, г. Волхов, ст. Мурманские Ворота, 1
Площадь:	49659 +/- 143кв. м
Кадастровая стоимость, руб.:	31963511.94
Кадастровые номера расположенных в пределах земельного участка объектов недвижимости:	данные отсутствуют
Кадастровые номера объектов недвижимости, из которых образован объект недвижимости:	данные отсутствуют
Кадастровые номера образованных объектов недвижимости:	47:12:0201009:28
Сведения о включении объекта недвижимости в состав предприятия как имущественного комплекса:	

Государственный регистратор		ФГИС ЕГРН
полное наименование должности	подпись	инициалы, фамилия

М.П.

Выписка из Единого государственного реестра недвижимости об объекте недвижимости
Сведения о характеристиках объекта недвижимости

Земельный участок			
(вид объекта недвижимости)			
Лист № ___ Раздела 1	Всего листов раздела 1 : ___	Всего разделов: ___	Всего листов выписки: ___
19.09.2020 № 99/2020/348848075			
Кадастровый номер:		47:12:0201009:12	

Категория земель:	Земли населённых пунктов
Виды разрешенного использования:	под объекты железнодорожного транспорта
Сведения о кадастровом инженере:	данные отсутствуют
Сведения о лесах, водных объектах и об иных природных объектах, расположенных в пределах земельного участка:	данные отсутствуют
Сведения о том, что земельный участок полностью или частично расположен в границах зоны с особыми условиями использования территории или территории объекта культурного наследия	данные отсутствуют
Сведения о том, что земельный участок расположен в границах особой экономической зоны, территории опережающего социально-экономического развития, зоны территориального развития в Российской Федерации, игровой зоны:	данные отсутствуют
Сведения о том, что земельный участок расположен в границах особо охраняемой природной территории, охотничьих угодий, лесничеств, лесопарков:	данные отсутствуют
Сведения о результатах проведения государственного земельного надзора:	данные отсутствуют
Сведения о расположении земельного участка в границах территории, в отношении которой утвержден проект межевания территории:	данные отсутствуют

Государственный регистратор		ФГИС ЕГРН
полное наименование должности	подпись	инициалы, фамилия

М.П.

Выписка из Единого государственного реестра недвижимости об объекте недвижимости
Сведения о характеристиках объекта недвижимости

Земельный участок			
(вид объекта недвижимости)			
Лист № ___ Раздела 1	Всего листов раздела 1 : ___	Всего разделов: ___	Всего листов выписки: ___
19.09.2020 № 99/2020/348848075			
Кадастровый номер:		47:12:0201009:12	

Условный номер земельного участка:	данные отсутствуют
Сведения о принятии акта и (или) заключении договора, предусматривающих предоставление в соответствии с земельным законодательством исполнительным органом государственной власти или органом местного самоуправления находящегося в государственной или муниципальной собственности земельного участка для строительства наемного дома социального использования или наемного дома коммерческого использования:	данные отсутствуют
Сведения о том, что земельный участок или земельные участки образованы на основании решения об изъятии земельного участка и (или) расположенного на нем объекта недвижимости для государственных или муниципальных нужд:	данные отсутствуют
Сведения о том, что земельный участок образован из земель или земельного участка, государственная собственность на которые не разграничена:	данные отсутствуют
Сведения о наличии земельного спора о местоположении границ земельных участков:	данные отсутствуют
Статус записи об объекте недвижимости:	Сведения об объекте недвижимости имеют статус "актуальные"
Особые отметки:	Сведения о видах разрешенного использования имеют статус «Актуальные незасвидетельствованные». Право (ограничение права, обременение объекта недвижимости) зарегистрировано на данный объект недвижимости с видами разрешенного использования «Для иных видов жилой застройки». Сведения необходимые для заполнения раздела 4 отсутствуют. Сведения необходимые для заполнения раздела 4.1 отсутствуют. Сведения необходимые для заполнения раздела 4.2 отсутствуют.
Получатель выписки:	Кононович Екатерина Юрьевна

Государственный регистратор		ФГИС ЕГРН
полное наименование должности	подпись	инициалы, фамилия

М.П.

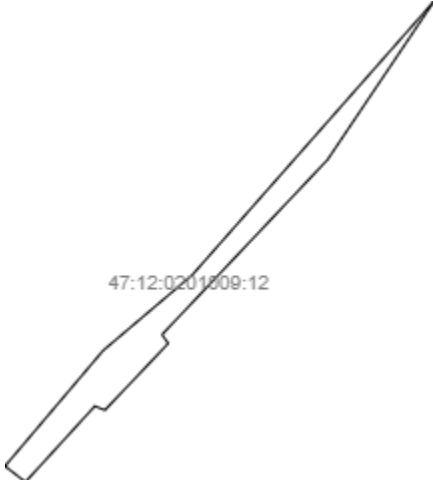
Выписка из Единого государственного реестра недвижимости об объекте недвижимости
Сведения о зарегистрированных правах

Земельный участок	
(вид объекта недвижимости)	
Лист № <u> </u> Раздела <u>2</u>	Всего листов раздела <u>2</u> : <u> </u>
Всего разделов: <u> </u>	
Всего листов выписки: <u> </u>	
19.09.2020 № 99/2020/348848075	
Кадастровый номер:	47:12:0201009:12
1.	Правообладатель (правообладатели):
1.1.	данные о правообладателе отсутствуют
2.	Вид, номер и дата государственной регистрации права:
2.1.	не зарегистрировано
3.	Ограничение прав и обременение объекта недвижимости:
3.1.1.	вид:
	Аренда, весь объект
	дата государственной регистрации:
	25.05.2012
	номер государственной регистрации:
	47-47-10/023/2012-195
	срок, на который установлено ограничение прав и обременение объекта недвижимости:
	с 02.12.2011 по 01.12.2014
	лицо, в пользу которого установлено ограничение прав и обременение объекта недвижимости:
	Открытое акционерное общество "Российские железные дороги", ИНН: 7708503727
	основание государственной регистрации:
	Договор о предоставлении земельного участка в пользование на условиях аренды от 05.12.2011 №28, дата регистрации 25.05.2012, №47-47-10/023/2012-195
4.	Договоры участия в долевом строительстве:
	не зарегистрировано
5.	Заявленные в судебном порядке права требования:
	данные отсутствуют
6.	Сведения о возражении в отношении зарегистрированного права:
	данные отсутствуют
7.	Сведения о наличии решения об изъятии объекта недвижимости для государственных и муниципальных нужд:
	данные отсутствуют
8.	Сведения о невозможности государственной регистрации без личного участия правообладателя или его законного представителя:
9.	Правопритязания и сведения о наличии поступивших, но не рассмотренных заявлений о проведении государственной регистрации права (перехода, прекращения права), ограничения права или обременения объекта недвижимости, сделки в отношении объекта недвижимости:
	данные отсутствуют
10.	Сведения об осуществлении государственной регистрации сделки, права, ограничения права без необходимого в силу закона согласия третьего лица, органа:
	данные отсутствуют
11.	Сведения о невозможности государственной регистрации перехода, прекращения, ограничения права на земельный участок из земель сельскохозяйственного назначения:

Государственный регистратор		ФГИС ЕГРН
полное наименование должности	подпись	инициалы, фамилия

Выписка из Единого государственного реестра недвижимости об объекте недвижимости
Описание местоположения земельного участка

Земельный участок			
(вид объекта недвижимости)			
Лист № ___ Раздела <u>3</u>	Всего листов раздела <u>3</u> : ___	Всего разделов: ___	Всего листов выписки: ___
19.09.2020 № 99/2020/348848075			
Кадастровый номер:		47:12:0201009:12	

План (чертеж, схема) земельного участка			
			
Масштаб 1: данные отсутствуют	Условные обозначения:		

Государственный регистратор		ФГИС ЕГРН
полное наименование должности	подпись	инициалы, фамилия

М.П.

Выписка из Единого государственного реестра недвижимости об объекте недвижимости
Описание местоположения земельного участка

Земельный участок			
(вид объекта недвижимости)			
Лист № __ Раздела 3.1	Всего листов раздела 3.1 : __	Всего разделов: __	Всего листов выписки: __
19.09.2020 № 99/2020/348848075			
Кадастровый номер:		47:12:0201009:12	

Описание местоположения границ земельного участка							
Номер п/п	Номер точки		Дирекционный угол	Горизонтальное проложение, м	Описание закрепления на местности	Кадастровые номера смежных участков	Сведения об адресах правообладателей смежных земельных участков
	начальная	конечная					
1	2	3	4	5	6	7	8
1	1	1	данные отсутствуют	данные отсутствуют	данные отсутствуют	данные отсутствуют	данные отсутствуют

Государственный регистратор		ФГИС ЕГРН
полное наименование должности	подпись	инициалы, фамилия

М.П.

Выписка из Единого государственного реестра недвижимости об объекте недвижимости
Описание местоположения земельного участка

Земельный участок			
(вид объекта недвижимости)			
Лист № __ Раздела 3.2	Всего листов раздела 3.2 : __	Всего разделов: __	Всего листов выписки: __
19.09.2020 № 99/2020/348848075			
Кадастровый номер:		47:12:0201009:12	

Сведения о характерных точках границы земельного участка				
Система координат: МСК 47 зона 2				
Зона №				
Номер точки	Координаты		Описание закрепления на местности	Средняя квадратическая погрешность определения координат характерных точек границ земельного участка, м
	X	Y		
1	2	3	4	5
1	435930.48	2329463.59	626002000000	0.1
2	436144.02	2329645.22	626002000000	0.1
3	436283.45	2329810.05	626002000000	0.1
4	436789.83	2330258.25	626002000000	0.1
5	436496.31	2330060.47	626002000000	0.1
6	436173.47	2329754.31	626002000000	0.1
7	436157.1	2329765.77	626002000000	0.1
8	436033.94	2329648.52	626002000000	0.1
9	436041.36	2329629.9	626002000000	0.1
10	435901.26	2329501.46	626002000000	0.1

Государственный регистратор		ФГИС ЕГРН
полное наименование должности	подпись	инициалы, фамилия

М.П.

Выписка из Единого государственного реестра недвижимости об объекте недвижимости
Сведения о характеристиках объекта недвижимости

На основании запроса от 21.09.2020 г., поступившего на рассмотрение 21.09.2020 г., сообщаем, что согласно записям Единого государственного реестра недвижимости:

Земельный участок			
(вид объекта недвижимости)			
Лист № ___ Раздела 1	Всего листов раздела 1 : ___	Всего разделов: ___	Всего листов выписки: ___
21.09.2020 № 99/2020/349266065			
Кадастровый номер:		47:12:0201005:15	

Номер кадастрового квартала:	47:12:0201005
Дата присвоения кадастрового номера:	04.02.1998
Ранее присвоенный государственный учетный номер:	Иной номер: 47:X2:02-07-01:0001
Адрес:	Ленинградская область, Волховский муниципальный район, Волховское городское поселение, г.Волхов, пл. Привокзальная
Площадь:	7917 +/- 31 кв. м
Кадастровая стоимость, руб.:	5095856.22
Кадастровые номера расположенных в пределах земельного участка объектов недвижимости:	47:10:0000000:1830
Кадастровые номера объектов недвижимости, из которых образован объект недвижимости:	данные отсутствуют
Кадастровые номера образованных объектов недвижимости:	данные отсутствуют
Сведения о включении объекта недвижимости в состав предприятия как имущественного комплекса:	

Государственный регистратор		ФГИС ЕГРН
полное наименование должности	подпись	инициалы, фамилия

М.П.

Выписка из Единого государственного реестра недвижимости об объекте недвижимости
Сведения о характеристиках объекта недвижимости

Земельный участок			
(вид объекта недвижимости)			
Лист № __ Раздела 1	Всего листов раздела 1 : __	Всего разделов: __	Всего листов выписки: __
21.09.2020 № 99/2020/349266065			
Кадастровый номер:		47:12:0201005:15	

Категория земель:	Земли населённых пунктов
Виды разрешенного использования:	под объекты транспорта - железнодорожного
Сведения о кадастровом инженеру:	данные отсутствуют
Сведения о лесах, водных объектах и об иных природных объектах, расположенных в пределах земельного участка:	данные отсутствуют
Сведения о том, что земельный участок полностью или частично расположен в границах зоны с особыми условиями использования территории или территории объекта культурного наследия	данные отсутствуют
Сведения о том, что земельный участок расположен в границах особой экономической зоны, территории опережающего социально-экономического развития, зоны территориального развития в Российской Федерации, игровой зоны:	данные отсутствуют
Сведения о том, что земельный участок расположен в границах особо охраняемой природной территории, охотничьих угодий, лесничеств, лесопарков:	данные отсутствуют
Сведения о результатах проведения государственного земельного надзора:	данные отсутствуют
Сведения о расположении земельного участка в границах территории, в отношении которой утвержден проект межевания территории:	данные отсутствуют

Государственный регистратор		ФГИС ЕГРН
полное наименование должности	подпись	инициалы, фамилия

М.П.

Выписка из Единого государственного реестра недвижимости об объекте недвижимости
Сведения о характеристиках объекта недвижимости

Земельный участок			
(вид объекта недвижимости)			
Лист № ___ Раздела 1	Всего листов раздела 1 : ___	Всего разделов: ___	Всего листов выписки: ___
21.09.2020 № 99/2020/349266065			
Кадастровый номер:		47:12:0201005:15	

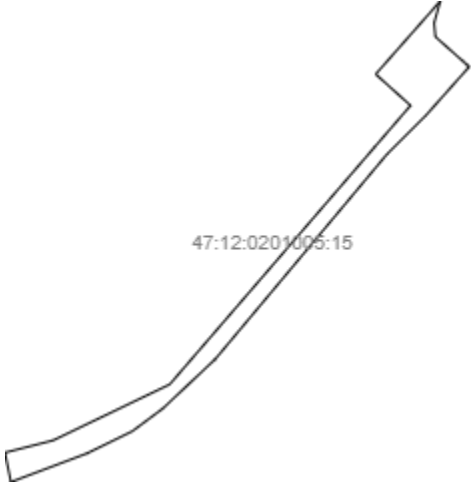
Условный номер земельного участка:	данные отсутствуют
Сведения о принятии акта и (или) заключении договора, предусматривающих предоставление в соответствии с земельным законодательством исполнительным органом государственной власти или органом местного самоуправления находящегося в государственной или муниципальной собственности земельного участка для строительства наемного дома социального использования или наемного дома коммерческого использования:	данные отсутствуют
Сведения о том, что земельный участок или земельные участки образованы на основании решения об изъятии земельного участка и (или) расположенного на нем объекта недвижимости для государственных или муниципальных нужд:	данные отсутствуют
Сведения о том, что земельный участок образован из земель или земельного участка, государственная собственность на которые не разграничена:	данные отсутствуют
Сведения о наличии земельного спора о местоположении границ земельных участков:	данные отсутствуют
Статус записи об объекте недвижимости:	Сведения об объекте недвижимости имеют статус "актуальные, ранее учтенные"
Особые отметки:	Сведения необходимые для заполнения раздела 2 отсутствуют. Сведения необходимые для заполнения раздела 3.1 отсутствуют.
Получатель выписки:	Кононович Екатерина Юрьевна

Государственный регистратор		ФГИС ЕГРН
полное наименование должности	подпись	инициалы, фамилия

М.П.

Выписка из Единого государственного реестра недвижимости об объекте недвижимости
463
Описание местоположения земельного участка

Земельный участок			
(вид объекта недвижимости)			
Лист № __ Раздела <u>3</u>	Всего листов раздела <u>3</u> : __	Всего разделов: __	Всего листов выписки: __
21.09.2020 № 99/2020/349266065			
Кадастровый номер:		47:12:0201005:15	

План (чертеж, схема) земельного участка			
 <p>47:12:0201005:15</p>			
Масштаб 1: данные отсутствуют	Условные обозначения:		

Государственный регистратор		ФГИС ЕГРН
полное наименование должности	подпись	инициалы, фамилия

М.П.

Выписка из Единого государственного реестра недвижимости об объекте недвижимости
Описание местоположения земельного участка

Земельный участок			
(вид объекта недвижимости)			
Лист № __ Раздела 3.2	Всего листов раздела 3.2 : __	Всего разделов: __	Всего листов выписки: __
21.09.2020 № 99/2020/349266065			
Кадастровый номер:		47:12:0201005:15	

Сведения о характерных точках границы земельного участка				
Система координат: МСК 47 зона 2				
Зона №				
Номер точки	Координаты		Описание закрепления на местности	Средняя квадратическая погрешность определения координат характерных точек границ земельного участка, м
	X	Y		
1	2	3	4	5
1	436859.5	2330074.93	данные отсутствуют	данные отсутствуют
2	436861.04	2330073.2	данные отсутствуют	данные отсутствуют
3	436863.17	2330070.79	данные отсутствуют	данные отсутствуют
4	436881.27	2330050.33	данные отсутствуют	данные отсутствуют
5	436891.43	2330049.44	данные отсутствуют	данные отсутствуют
6	436907.2	2330053.96	данные отсутствуют	данные отсутствуют
7	436854.12	2330006.96	данные отсутствуют	данные отсутствуют
8	436831.42	2330032.29	данные отсутствуют	данные отсутствуют
9	436801.52	2330006.41	данные отсутствуют	данные отсутствуют
10	436629.18	2329857.3	данные отсутствуют	данные отсутствуют
11	436588.53	2329772.47	данные отсутствуют	данные отсутствуют
12	436579.7	2329737.58	данные отсутствуют	данные отсутствуют
13	436558.4	2329741.89	данные отсутствуют	данные отсутствуют
14	436579.09	2329797.07	данные отсутствуют	данные отсутствуют
15	436595.21	2329830.13	данные отсутствуют	данные отсутствуют

Государственный регистратор		ФГИС ЕГРН
полное наименование должности	подпись	инициалы, фамилия

М.П.

Выписка из Единого государственного реестра недвижимости об объекте недвижимости
Описание местоположения земельного участка

Земельный участок			
(вид объекта недвижимости)			
Лист № __ Раздела 3.2	Всего листов раздела 3.2 : __	Всего разделов: __	Всего листов выписки: __
21.09.2020 № 99/2020/349266065			
Кадастровый номер:		47:12:0201005:15	

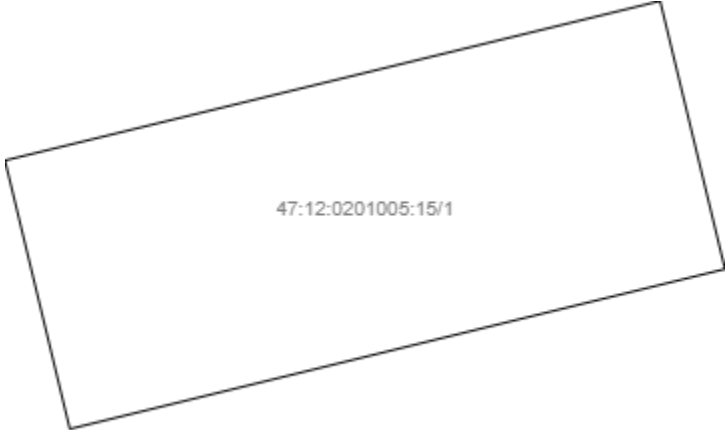
Сведения о характерных точках границы земельного участка				
Система координат: МСК 47 зона 2				
Зона №				
Номер точки	Координаты		Описание закрепления на местности	Средняя квадратическая погрешность определения координат характерных точек границ земельного участка, м
	X	Y		
1	2	3	4	5
16	436611.65	2329852.25	данные отсутствуют	данные отсутствуют
17	436647.43	2329890.34	данные отсутствуют	данные отсутствуют
18	436796.22	2330015.27	данные отсутствуют	данные отсутствуют
19	436824.26	2330043.47	данные отсутствуют	данные отсутствуют

Государственный регистратор		ФГИС ЕГРН
полное наименование должности	подпись	инициалы, фамилия

М.П.

Выписка из Единого государственного реестра недвижимости об объекте недвижимости
Сведения о частях земельного участка

Земельный участок			
(вид объекта недвижимости)			
Лист № ___ Раздела 4	Всего листов раздела 4 : ___	Всего разделов: ___	Всего листов выписки: ___
21.09.2020 № 99/2020/349266065			
Кадастровый номер:		47:12:0201005:15	

План (чертеж, схема) части земельного участка		Учетный номер части: 47:12:0201005:15/1	
			
Масштаб 1: данные отсутствуют	Условные обозначения:		

Государственный регистратор		ФГИС ЕГРН
полное наименование должности	подпись	инициалы, фамилия

М.П.

Выписка из Единого государственного реестра недвижимости об объекте недвижимости
Сведения о частях земельного участка

Земельный участок			
(вид объекта недвижимости)			
Лист № __ Раздела 4	Всего листов раздела 4 : __	Всего разделов: __	Всего листов выписки: __
21.09.2020 № 99/2020/349266065			
Кадастровый номер:		47:12:0201005:15	

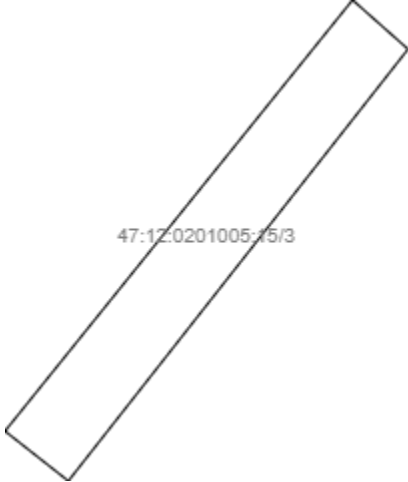
План (чертеж, схема) части земельного участка	Учетный номер части: 47:12:0201005:15/2
	
Масштаб 1: данные отсутствуют	Условные обозначения:

Государственный регистратор		ФГИС ЕГРН
полное наименование должности	подпись	инициалы, фамилия

М.П.

Выписка из Единого государственного реестра недвижимости об объекте недвижимости
Сведения о частях земельного участка

Земельный участок			
(вид объекта недвижимости)			
Лист № __ Раздела 4	Всего листов раздела 4 : __	Всего разделов: __	Всего листов выписки: __
21.09.2020 № 99/2020/349266065			
Кадастровый номер:		47:12:0201005:15	

План (чертеж, схема) части земельного участка	Учетный номер части: 47:12:0201005:15/3
 <p>47:12:0201005:15/3</p>	
Масштаб 1: данные отсутствуют	Условные обозначения:

Государственный регистратор		ФГИС ЕГРН
полное наименование должности	подпись	инициалы, фамилия

М.П.

Выписка из Единого государственного реестра недвижимости об объекте недвижимости
Сведения о частях земельного участка

Земельный участок			
(вид объекта недвижимости)			
Лист № __ Раздела 4.1	Всего листов раздела 4.1 : __	Всего разделов: __	Всего листов выписки: __
21.09.2020 № 99/2020/349266065			
Кадастровый номер:		47:12:0201005:15	

Учетный номер части	Площадь (м ²)	Содержание ограничения в использовании или ограничения права на объект недвижимости или обременения объекта недвижимости
1	2	3
1	90	Иные ограничения (обременения) прав, Временные. Дата истечения срока действия временного характера - 26.06.2015
2	205	Иные ограничения (обременения) прав, Временные. Дата истечения срока действия временного характера - 26.06.2015
3	80.2	Иные ограничения (обременения) прав, Временные. Дата истечения срока действия временного характера - 26.06.2015

Государственный регистратор		ФГИС ЕГРН
полное наименование должности	подпись	инициалы, фамилия

М.П.

Выписка из Единого государственного реестра недвижимости об объекте недвижимости
Сведения о частях земельного участка

Земельный участок			
(вид объекта недвижимости)			
Лист № __ Раздела 4.2	Всего листов раздела 4.2 : __	Всего разделов: __	Всего листов выписки: __
21.09.2020 № 99/2020/349266065			
Кадастровый номер:		47:12:0201005:15	

Сведения о характерных точках границы части (частей) земельного участка				
Учетный номер части: 1				
Система координат: МСК 47 зона 2				
Зона №				
Номер точки	Координаты, м		Описание закрепления на местности	Средняя квадратическая погрешность определения координат характерных точек границы части земельного участка, м
	X	Y		
1	2	3	4	5
2	436861.04	2330073.2	данные отсутствуют	данные отсутствуют
3	436863.17	2330070.79	данные отсутствуют	данные отсутствуют
20	436584.94	2329779.85	данные отсутствуют	данные отсутствуют
21	436579.04	2329781.28	данные отсутствуют	данные отсутствуют
22	436575.52	2329766.83	данные отсутствуют	данные отсутствуют
23	436581.43	2329765.4	данные отсутствуют	данные отсутствуют
24	436873.29	2330045.93	данные отсутствуют	данные отсутствуют
25	436864.86	2330055.69	данные отсутствуют	данные отсутствуют
26	436852.8	2330045.29	данные отсутствуют	данные отсутствуют
27	436861.23	2330035.53	данные отсутствуют	данные отсутствуют
28	436844.49	2330055.7	данные отсутствуют	данные отсутствуют
29	436842.33	2330058.45	данные отсутствуют	данные отсутствуют

Государственный регистратор		ФГИС ЕГРН
полное наименование должности	подпись	инициалы, фамилия

М.П.

Выписка из Единого государственного реестра недвижимости об объекте недвижимости
Сведения о частях ⁴⁷¹ земельного участка

Земельный участок			
(вид объекта недвижимости)			
Лист № __ Раздела 4.2	Всего листов раздела 4.2 : __	Всего разделов: __	Всего листов выписки: __
21.09.2020 № 99/2020/349266065			
Кадастровый номер:		47:12:0201005:15	

Сведения о характерных точках границы части (частей) земельного участка				
Учетный номер части: 2				
Система координат: МСК 47 зона 2				
Зона №				
Номер точки	Координаты, м		Описание закрепления на местности	Средняя квадратическая погрешность определения координат характерных точек границы части земельного участка, м
	X	Y		
1	2	3	4	5
2	436861.04	2330073.2	данные отсутствуют	данные отсутствуют
3	436863.17	2330070.79	данные отсутствуют	данные отсутствуют
20	436584.94	2329779.85	данные отсутствуют	данные отсутствуют
21	436579.04	2329781.28	данные отсутствуют	данные отсутствуют
22	436575.52	2329766.83	данные отсутствуют	данные отсутствуют
23	436581.43	2329765.4	данные отсутствуют	данные отсутствуют
24	436873.29	2330045.93	данные отсутствуют	данные отсутствуют
25	436864.86	2330055.69	данные отсутствуют	данные отсутствуют
26	436852.8	2330045.29	данные отсутствуют	данные отсутствуют
27	436861.23	2330035.53	данные отсутствуют	данные отсутствуют
28	436844.49	2330055.7	данные отсутствуют	данные отсутствуют
29	436842.33	2330058.45	данные отсутствуют	данные отсутствуют

Государственный регистратор		ФГИС ЕГРН
полное наименование должности	подпись	инициалы, фамилия

М.П.

Выписка из Единого государственного реестра недвижимости об объекте недвижимости
Сведения о частях ⁴⁷² земельного участка

Земельный участок			
(вид объекта недвижимости)			
Лист № ___ Раздела 4.2	Всего листов раздела 4.2 : ___	Всего разделов: ___	Всего листов выписки: ___
21.09.2020 № 99/2020/349266065			
Кадастровый номер:		47:12:0201005:15	

Сведения о характерных точках границы части (частей) земельного участка				
Учетный номер части: 3				
Система координат: МСК 47 зона 2				
Зона №				
Номер точки	Координаты, м		Описание закрепления на местности	Средняя квадратическая погрешность определения координат характерных точек границы части земельного участка, м
	X	Y		
1	2	3	4	5
2	436861.04	2330073.2	данные отсутствуют	данные отсутствуют
3	436863.17	2330070.79	данные отсутствуют	данные отсутствуют
20	436584.94	2329779.85	данные отсутствуют	данные отсутствуют
21	436579.04	2329781.28	данные отсутствуют	данные отсутствуют
22	436575.52	2329766.83	данные отсутствуют	данные отсутствуют
23	436581.43	2329765.4	данные отсутствуют	данные отсутствуют
24	436873.29	2330045.93	данные отсутствуют	данные отсутствуют
25	436864.86	2330055.69	данные отсутствуют	данные отсутствуют
26	436852.8	2330045.29	данные отсутствуют	данные отсутствуют
27	436861.23	2330035.53	данные отсутствуют	данные отсутствуют
28	436844.49	2330055.7	данные отсутствуют	данные отсутствуют
29	436842.33	2330058.45	данные отсутствуют	данные отсутствуют

Государственный регистратор		ФГИС ЕГРН
полное наименование должности	подпись	инициалы, фамилия

М.П.

Выписка из Единого государственного реестра недвижимости об объекте недвижимости

Сведения о характеристиках объекта недвижимости

На основании запроса от 21.09.2020 г., поступившего на рассмотрение 21.09.2020 г., сообщаем, что согласно записям Единого государственного реестра недвижимости:

Земельный участок			
(вид объекта недвижимости)			
Лист № ___ Раздела 1	Всего листов раздела 1 : ___	Всего разделов: ___	Всего листов выписки: ___
21.09.2020 № 99/2020/349292353			
Кадастровый номер:		47:12:0201006:22	

Номер кадастрового квартала:	47:12:0201006
Дата присвоения кадастрового номера:	29.12.1997
Ранее присвоенный государственный учетный номер:	Иной номер: 395
Адрес:	установлено относительно ориентира, расположенного в границах участка. Ориентир детский сад №16. Почтовый адрес ориентира: Ленинградская область, г.Волхов, ул. Островского, дом 18
Площадь:	2066 кв. м
Кадастровая стоимость, руб.:	1904707.38
Кадастровые номера расположенных в пределах земельного участка объектов недвижимости:	данные отсутствуют
Кадастровые номера объектов недвижимости, из которых образован объект недвижимости:	данные отсутствуют
Кадастровые номера образованных объектов недвижимости:	данные отсутствуют
Сведения о включении объекта недвижимости в состав предприятия как имущественного комплекса:	

Государственный регистратор		ФГИС ЕГРН
полное наименование должности	подпись	инициалы, фамилия

М.П.

Выписка из Единого государственного реестра недвижимости об объекте недвижимости
Сведения о характеристиках объекта недвижимости

Земельный участок			
(вид объекта недвижимости)			
Лист № __ Раздела 1	Всего листов раздела 1 : __	Всего разделов: __	Всего листов выписки: __
21.09.2020 № 99/2020/349292353			
Кадастровый номер:		47:12:0201006:22	

Категория земель:	Земли населённых пунктов
Виды разрешенного использования:	под здание ясли-сада
Сведения о кадастровом инженере:	данные отсутствуют
Сведения о лесах, водных объектах и об иных природных объектах, расположенных в пределах земельного участка:	данные отсутствуют
Сведения о том, что земельный участок полностью или частично расположен в границах зоны с особыми условиями использования территории или территории объекта культурного наследия	данные отсутствуют
Сведения о том, что земельный участок расположен в границах особой экономической зоны, территории опережающего социально-экономического развития, зоны территориального развития в Российской Федерации, игровой зоны:	данные отсутствуют
Сведения о том, что земельный участок расположен в границах особо охраняемой природной территории, охотничьих угодий, лесничеств, лесопарков:	данные отсутствуют
Сведения о результатах проведения государственного земельного надзора:	данные отсутствуют
Сведения о расположении земельного участка в границах территории, в отношении которой утвержден проект межевания территории:	данные отсутствуют

Государственный регистратор		ФГИС ЕГРН
полное наименование должности	подпись	инициалы, фамилия

М.П.

Выписка из Единого государственного реестра недвижимости об объекте недвижимости
Сведения о характеристиках объекта недвижимости

Земельный участок			
(вид объекта недвижимости)			
Лист № __ Раздела 1	Всего листов раздела 1 : __	Всего разделов: __	Всего листов выписки: __
21.09.2020 № 99/2020/349292353			
Кадастровый номер:		47:12:0201006:22	

Условный номер земельного участка:	данные отсутствуют
Сведения о принятии акта и (или) заключении договора, предусматривающих предоставление в соответствии с земельным законодательством исполнительным органом государственной власти или органом местного самоуправления находящегося в государственной или муниципальной собственности земельного участка для строительства наемного дома социального использования или наемного дома коммерческого использования:	данные отсутствуют
Сведения о том, что земельный участок или земельные участки образованы на основании решения об изъятии земельного участка и (или) расположенного на нем объекта недвижимости для государственных или муниципальных нужд:	данные отсутствуют
Сведения о том, что земельный участок образован из земель или земельного участка, государственная собственность на которые не разграничена:	данные отсутствуют
Сведения о наличии земельного спора о местоположении границ земельных участков:	данные отсутствуют
Статус записи об объекте недвижимости:	Сведения об объекте недвижимости имеют статус "актуальные, ранее учтенные"
Особые отметки:	Граница земельного участка не установлена в соответствии с требованиями земельного законодательства. Сведения необходимые для заполнения раздела 2 отсутствуют. Сведения необходимые для заполнения раздела 4 отсутствуют. Сведения необходимые для заполнения раздела 4.1 отсутствуют. Сведения необходимые для заполнения раздела 4.2 отсутствуют.
Получатель выписки:	Кононович Екатерина Юрьевна

Государственный регистратор		ФГИС ЕГРН
полное наименование должности	подпись	инициалы, фамилия

М.П.

Выписка из Единого государственного реестра недвижимости об объекте недвижимости
Описание местоположения земельного участка

Земельный участок			
(вид объекта недвижимости)			
Лист № ___ Раздела 3	Всего листов раздела 3 : ___	Всего разделов: ___	Всего листов выписки: ___
21.09.2020 № 99/2020/349292353			
Кадастровый номер:		47:12:0201006:22	

План (чертеж, схема) земельного участка			
			
Масштаб 1: данные отсутствуют	Условные обозначения:		

Государственный регистратор		ФГИС ЕГРН
полное наименование должности	подпись	инициалы, фамилия

М.П.

Выписка из Единого государственного реестра недвижимости об объекте недвижимости
Описание местоположения земельного участка

Земельный участок			
(вид объекта недвижимости)			
Лист № ___ Раздела 3.1	Всего листов раздела 3.1 : ___	Всего разделов: ___	Всего листов выписки: ___
21.09.2020 № 99/2020/349292353			
Кадастровый номер:		47:12:0201006:22	

Описание местоположения границ земельного участка							
Номер п/п	Номер точки		Дирекционный угол	Горизонтальное проложение, м	Описание закрепления на местности	Кадастровые номера смежных участков	Сведения об адресах правообладателей смежных земельных участков
	начальная	конечная					
1	2	3	4	5	6	7	8
1	580	581	данные отсутствуют	данные отсутствуют	данные отсутствуют	данные отсутствуют	данные отсутствуют
2	580	587	данные отсутствуют	данные отсутствуют	данные отсутствуют	данные отсутствуют	данные отсутствуют
3	581	582	данные отсутствуют	данные отсутствуют	данные отсутствуют	данные отсутствуют	данные отсутствуют
4	582	583	данные отсутствуют	данные отсутствуют	данные отсутствуют	данные отсутствуют	данные отсутствуют
5	583	584	данные отсутствуют	данные отсутствуют	данные отсутствуют	данные отсутствуют	данные отсутствуют
6	584	585	данные отсутствуют	данные отсутствуют	данные отсутствуют	данные отсутствуют	данные отсутствуют
7	585	586	данные отсутствуют	данные отсутствуют	данные отсутствуют	данные отсутствуют	данные отсутствуют
8	586	587	данные отсутствуют	данные отсутствуют	данные отсутствуют	данные отсутствуют	данные отсутствуют

Государственный регистратор		ФГИС ЕГРН
полное наименование должности	подпись	инициалы, фамилия

М.П.

Выписка из Единого государственного реестра недвижимости об объекте недвижимости
Описание местоположения земельного участка

Земельный участок			
(вид объекта недвижимости)			
Лист № __ Раздела 3.2	Всего листов раздела 3.2 : __	Всего разделов: __	Всего листов выписки: __
21.09.2020 № 99/2020/349292353			
Кадастровый номер:		47:12:0201006:22	

Сведения о характерных точках границы земельного участка				
Система координат: МСК 47 зона 2				
Зона №				
Номер точки	Координаты		Описание закрепления на местности	Средняя квадратическая погрешность определения координат характерных точек границ земельного участка, м
	X	Y		
1	2	3	4	5
1	437033.47	2330096.17	данные отсутствуют	данные отсутствуют
2	437088.7	2330144.37	данные отсутствуют	данные отсутствуют
3	437068.37	2330167.51	данные отсутствуют	данные отсутствуют
4	437041.52	2330143.3	данные отсутствуют	данные отсутствуют
5	437034.48	2330143.91	данные отсутствуют	данные отсутствуют
6	437018.12	2330126.81	данные отсутствуют	данные отсутствуют
7	437019.3	2330125.28	данные отсутствуют	данные отсутствуют
8	437014.29	2330120.67	данные отсутствуют	данные отсутствуют

Государственный регистратор		ФГИС ЕГРН
полное наименование должности	подпись	инициалы, фамилия

М.П.

Выписка из Единого государственного реестра недвижимости об объекте недвижимости

Сведения о характеристиках объекта недвижимости

На основании запроса от 18.09.2020 г., поступившего на рассмотрение 19.09.2020 г., сообщаем, что согласно записям Единого государственного реестра недвижимости:

Земельный участок			
(вид объекта недвижимости)			
Лист № ___ Раздела 1	Всего листов раздела 1 : ___	Всего разделов: ___	Всего листов выписки: ___
19.09.2020 № 99/2020/348839473			
Кадастровый номер:		47:12:0201004:23	

Номер кадастрового квартала:	47:12:0201004
Дата присвоения кадастрового номера:	04.02.1998
Ранее присвоенный государственный учетный номер:	Иной номер: 47:Х2:02-07-01:0001
Адрес:	Ленинградская область, Волховский муниципальный район, Волховское городское поселение, г.Волхов, пл. Привокзальная
Площадь:	30801 +/- 62кв. м
Кадастровая стоимость, руб.:	19825371.66
Кадастровые номера расположенных в пределах земельного участка объектов недвижимости:	47:10:0000000:1830
Кадастровые номера объектов недвижимости, из которых образован объект недвижимости:	данные отсутствуют
Кадастровые номера образованных объектов недвижимости:	данные отсутствуют
Сведения о включении объекта недвижимости в состав предприятия как имущественного комплекса:	

Государственный регистратор		ФГИС ЕГРН
полное наименование должности	подпись	инициалы, фамилия

М.П.

Выписка из Единого государственного реестра недвижимости об объекте недвижимости
Сведения о характеристиках объекта недвижимости

Земельный участок			
(вид объекта недвижимости)			
Лист № ___ Раздела 1	Всего листов раздела 1 : ___	Всего разделов: ___	Всего листов выписки: ___
19.09.2020 № 99/2020/348839473			
Кадастровый номер:		47:12:0201004:23	

Категория земель:	Земли населённых пунктов
Виды разрешенного использования:	под объекты транспорта - железнодорожного
Сведения о кадастровом инженере:	данные отсутствуют
Сведения о лесах, водных объектах и об иных природных объектах, расположенных в пределах земельного участка:	данные отсутствуют
Сведения о том, что земельный участок полностью или частично расположен в границах зоны с особыми условиями использования территории или территории объекта культурного наследия	данные отсутствуют
Сведения о том, что земельный участок расположен в границах особой экономической зоны, территории опережающего социально-экономического развития, зоны территориального развития в Российской Федерации, игровой зоны:	данные отсутствуют
Сведения о том, что земельный участок расположен в границах особо охраняемой природной территории, охотничьих угодий, лесничеств, лесопарков:	данные отсутствуют
Сведения о результатах проведения государственного земельного надзора:	данные отсутствуют
Сведения о расположении земельного участка в границах территории, в отношении которой утвержден проект межевания территории:	данные отсутствуют

Государственный регистратор		ФГИС ЕГРН
полное наименование должности	подпись	инициалы, фамилия

М.П.

Выписка из Единого государственного реестра недвижимости об объекте недвижимости
Сведения о характеристиках объекта недвижимости

Земельный участок			
(вид объекта недвижимости)			
Лист № ___ Раздела 1	Всего листов раздела 1 : ___	Всего разделов: ___	Всего листов выписки: ___
19.09.2020 № 99/2020/348839473			
Кадастровый номер:		47:12:0201004:23	

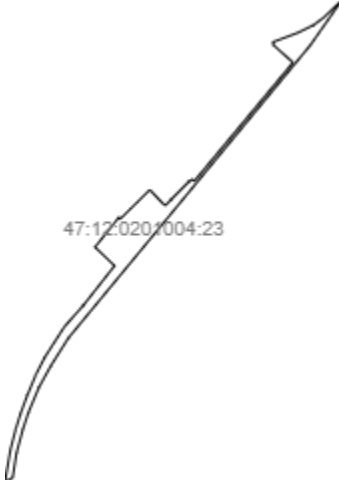
Условный номер земельного участка:	данные отсутствуют
Сведения о принятии акта и (или) заключении договора, предусматривающих предоставление в соответствии с земельным законодательством исполнительным органом государственной власти или органом местного самоуправления находящегося в государственной или муниципальной собственности земельного участка для строительства наемного дома социального использования или наемного дома коммерческого использования:	данные отсутствуют
Сведения о том, что земельный участок или земельные участки образованы на основании решения об изъятии земельного участка и (или) расположенного на нем объекта недвижимости для государственных или муниципальных нужд:	данные отсутствуют
Сведения о том, что земельный участок образован из земель или земельного участка, государственная собственность на которые не разграничена:	данные отсутствуют
Сведения о наличии земельного спора о местоположении границ земельных участков:	данные отсутствуют
Статус записи об объекте недвижимости:	Сведения об объекте недвижимости имеют статус "актуальные, ранее учтенные"
Особые отметки:	Сведения необходимые для заполнения раздела 2 отсутствуют. Сведения необходимые для заполнения раздела 3.1 отсутствуют.
Получатель выписки:	Кононович Екатерина Юрьевна

Государственный регистратор		ФГИС ЕГРН
полное наименование должности	подпись	инициалы, фамилия

М.П.

Выписка из Единого государственного реестра недвижимости об объекте недвижимости
Описание местоположения земельного участка

Земельный участок			
(вид объекта недвижимости)			
Лист № __ Раздела <u>3</u>	Всего листов раздела <u>3</u> : __	Всего разделов: __	Всего листов выписки: __
19.09.2020 № 99/2020/348839473			
Кадастровый номер:		47:12:0201004:23	

План (чертеж, схема) земельного участка			
			
Масштаб 1: данные отсутствуют	Условные обозначения:		

Государственный регистратор		ФГИС ЕГРН
полное наименование должности	подпись	инициалы, фамилия

М.П.

Выписка из Единого государственного реестра недвижимости об объекте недвижимости
Описание местоположения земельного участка

Земельный участок			
(вид объекта недвижимости)			
Лист № __ Раздела 3.2	Всего листов раздела 3.2 : __	Всего разделов: __	Всего листов выписки: __
19.09.2020 № 99/2020/348839473			
Кадастровый номер:		47:12:0201004:23	

Сведения о характерных точках границы земельного участка				
Система координат: МСК 47 зона 2				
Зона №				
Номер точки	Координаты		Описание закрепления на местности	Средняя квадратическая погрешность определения координат характерных точек границ земельного участка, м
	X	Y		
1	2	3	4	5
1	436647.43	2329890.34	данные отсутствуют	данные отсутствуют
2	436611.65	2329852.25	данные отсутствуют	данные отсутствуют
3	436595.21	2329830.13	данные отсутствуют	данные отсутствуют
4	436579.09	2329797.07	данные отсутствуют	данные отсутствуют
5	436558.4	2329741.89	данные отсутствуют	данные отсутствуют
6	436552.36	2329742.92	данные отсутствуют	данные отсутствуют
7	436514.39	2329785.6	данные отсутствуют	данные отсутствуют
8	436258.2	2329571.97	данные отсутствуют	данные отсутствуют
9	436261.62	2329567.27	данные отсутствуют	данные отсутствуют
10	436257.12	2329560.47	данные отсутствуют	данные отсутствуют
11	436218.07	2329521.58	данные отсутствуют	данные отсутствуют
12	436205.95	2329510.09	данные отсутствуют	данные отсутствуют
13	436206.39	2329506.26	данные отсутствуют	данные отсутствуют
14	436238.89	2329475.27	данные отсутствуют	данные отсутствуют
15	436213.17	2329449.09	данные отсутствуют	данные отсутствуют

Государственный регистратор		ФГИС ЕГРН
полное наименование должности	подпись	инициалы, фамилия

М.П.

Выписка из Единого государственного реестра недвижимости об объекте недвижимости
Описание местоположения земельного участка

Земельный участок			
(вид объекта недвижимости)			
Лист № __ Раздела 3.2	Всего листов раздела 3.2 : __	Всего разделов: __	Всего листов выписки: __
19.09.2020 № 99/2020/348839473			
Кадастровый номер:		47:12:0201004:23	

Сведения о характерных точках границы земельного участка				
Система координат: МСК 47 зона 2				
Зона №				
Номер точки	Координаты		Описание закрепления на местности	Средняя квадратическая погрешность определения координат характерных точек границ земельного участка, м
	X	Y		
1	2	3	4	5
16	436197.95	2329433.59	данные отсутствуют	данные отсутствуют
17	436176.45	2329411.68	данные отсутствуют	данные отсутствуют
18	436179.28	2329408.17	данные отсутствуют	данные отсутствуют
19	436114.85	2329356.38	данные отсутствуют	данные отсутствуют
20	436074.61	2329398.79	данные отсутствуют	данные отсутствуют
21	435988.65	2329330.99	данные отсутствуют	данные отсутствуют
22	435942.44	2329289.87	данные отсутствуют	данные отсутствуют
23	435876.17	2329247.24	данные отсутствуют	данные отсутствуют
24	435838.71	2329228.1	данные отсутствуют	данные отсутствуют
25	435793.88	2329209.43	данные отсутствуют	данные отсутствуют
26	435754.9	2329194.97	данные отсутствуют	данные отсутствуют
27	435721.84	2329184.72	данные отсутствуют	данные отсутствуют
28	435676.38	2329172.92	данные отсутствуют	данные отсутствуют
29	435606.77	2329161.21	данные отсутствуют	данные отсутствуют
30	435616.18	2329177.87	данные отсутствуют	данные отсутствуют

Государственный регистратор		ФГИС ЕГРН
полное наименование должности	подпись	инициалы, фамилия

М.П.

Выписка из Единого государственного реестра недвижимости об объекте недвижимости
Описание местоположения земельного участка

Земельный участок			
(вид объекта недвижимости)			
Лист № __ Раздела 3.2	Всего листов раздела 3.2 : __	Всего разделов: __	Всего листов выписки: __
19.09.2020 № 99/2020/348839473			
Кадастровый номер:		47:12:0201004:23	

Сведения о характерных точках границы земельного участка				
Система координат: МСК 47 зона 2				
Зона №				
Номер точки	Координаты		Описание закрепления на местности	Средняя квадратическая погрешность определения координат характерных точек границ земельного участка, м
	X	Y		
1	2	3	4	5
31	435668.93	2329186.08	данные отсутствуют	данные отсутствуют
32	435720.27	2329199.9	данные отсутствуют	данные отсутствуют
33	435757.59	2329212.19	данные отсутствуют	данные отсутствуют
34	435811.6	2329234.93	данные отсутствуют	данные отсутствуют
35	435857.45	2329260.21	данные отсутствуют	данные отсутствуют
36	435918.41	2329298.8	данные отсутствуют	данные отсутствуют
37	436552.15	2329823.5	данные отсутствуют	данные отсутствуют

Государственный регистратор		ФГИС ЕГРН
полное наименование должности	подпись	инициалы, фамилия

М.П.

Выписка из Единого государственного реестра недвижимости об объекте недвижимости
Сведения о частях земельного участка

Земельный участок			
(вид объекта недвижимости)			
Лист № ___ Раздела 4	Всего листов раздела 4 : ___	Всего разделов: ___	Всего листов выписки: ___
19.09.2020 № 99/2020/348839473			
Кадастровый номер:		47:12:0201004:23	

План (чертеж, схема) части земельного участка	Учетный номер части: 47:12:0201004:23/1
	
Масштаб 1: данные отсутствуют	Условные обозначения:

Государственный регистратор		ФГИС ЕГРН
полное наименование должности	подпись	инициалы, фамилия

М.П.

Выписка из Единого государственного реестра недвижимости об объекте недвижимости
Сведения о частях ⁴⁸⁷ земельного участка

Земельный участок			
(вид объекта недвижимости)			
Лист № __ Раздела 4	Всего листов раздела 4 : __	Всего разделов: __	Всего листов выписки: __
19.09.2020 № 99/2020/348839473			
Кадастровый номер:		47:12:0201004:23	

План (чертеж, схема) части земельного участка	Учетный номер части: 47:12:0201004:23/2
	
Масштаб 1: данные отсутствуют	Условные обозначения:

Государственный регистратор		ФГИС ЕГРН
полное наименование должности	подпись	инициалы, фамилия

М.П.

Выписка из Единого государственного реестра недвижимости об объекте недвижимости
Сведения о частях земельного участка

Земельный участок			
(вид объекта недвижимости)			
Лист № __ Раздела 4.1	Всего листов раздела 4.1 : __	Всего разделов: __	Всего листов выписки: __
19.09.2020 № 99/2020/348839473			
Кадастровый номер:		47:12:0201004:23	

Учетный номер части	Площадь (м ²)	Содержание ограничения в использовании или ограничения права на объект недвижимости или обременения объекта недвижимости
1	2	3
1	13	Иные ограничения (обременения) прав, Временные. Дата истечения срока действия временного характера - 23.07.2015
2	6192	Иные ограничения (обременения) прав, Временные. Дата истечения срока действия временного характера - 23.07.2015

Государственный регистратор		ФГИС ЕГРН
полное наименование должности	подпись	инициалы, фамилия

М.П.

Выписка из Единого государственного реестра недвижимости об объекте недвижимости
Сведения о частях земельного участка

Земельный участок			
(вид объекта недвижимости)			
Лист № __ Раздела 4.2	Всего листов раздела 4.2 : __	Всего разделов: __	Всего листов выписки: __
19.09.2020 № 99/2020/348839473			
Кадастровый номер:		47:12:0201004:23	

Сведения о характерных точках границы части (частей) земельного участка				
Учетный номер части: 1				
Система координат: МСК 47 зона 2				
Зона №				
Номер точки	Координаты, м		Описание закрепления на местности	Средняя квадратическая погрешность определения координат характерных точек границы части земельного участка, м
	X	Y		
1	2	3	4	5
38	436527.86	2329799.72	данные отсутствуют	данные отсутствуют
39	436524.76	2329797.39	данные отсутствуют	данные отсутствуют
40	436526.74	2329794.76	данные отсутствуют	данные отсутствуют
41	436529.84	2329797.09	данные отсутствуют	данные отсутствуют
42	436170.33	2329407.14	данные отсутствуют	данные отсутствуют
43	436137.76	2329446.07	данные отсутствуют	данные отсутствуют
44	436084.58	2329398.24	данные отсутствуют	данные отсутствуют
45	436113.86	2329360.16	данные отсутствуют	данные отсутствуют
46	436125	2329416.98	данные отсутствуют	данные отсутствуют
47	436122.29	2329420.23	данные отсутствуют	данные отсутствуют
48	436118.48	2329417.05	данные отсутствуют	данные отсутствуют
49	436121.18	2329413.8	данные отсутствуют	данные отсутствуют

Государственный регистратор		ФГИС ЕГРН
полное наименование должности	подпись	инициалы, фамилия

М.П.

Выписка из Единого государственного реестра недвижимости об объекте недвижимости
Сведения о частях земельного участка

Земельный участок			
(вид объекта недвижимости)			
Лист № __ Раздела 4.2	Всего листов раздела 4.2 : __	Всего разделов: __	Всего листов выписки: __
19.09.2020 № 99/2020/348839473			
Кадастровый номер:		47:12:0201004:23	

Сведения о характерных точках границы части (частей) земельного участка				
Учетный номер части: 2				
Система координат: МСК 47 зона 2				
Зона №				
Номер точки	Координаты, м		Описание закрепления на местности	Средняя квадратическая погрешность определения координат характерных точек границы части земельного участка, м
	X	Y		
1	2	3	4	5
38	436527.86	2329799.72	данные отсутствуют	данные отсутствуют
39	436524.76	2329797.39	данные отсутствуют	данные отсутствуют
40	436526.74	2329794.76	данные отсутствуют	данные отсутствуют
41	436529.84	2329797.09	данные отсутствуют	данные отсутствуют
42	436170.33	2329407.14	данные отсутствуют	данные отсутствуют
43	436137.76	2329446.07	данные отсутствуют	данные отсутствуют
44	436084.58	2329398.24	данные отсутствуют	данные отсутствуют
45	436113.86	2329360.16	данные отсутствуют	данные отсутствуют
46	436125	2329416.98	данные отсутствуют	данные отсутствуют
47	436122.29	2329420.23	данные отсутствуют	данные отсутствуют
48	436118.48	2329417.05	данные отсутствуют	данные отсутствуют
49	436121.18	2329413.8	данные отсутствуют	данные отсутствуют

Государственный регистратор		ФГИС ЕГРН
полное наименование должности	подпись	инициалы, фамилия

М.П.

Выписка из Единого государственного реестра недвижимости об объекте недвижимости

Сведения о характеристиках объекта недвижимости

На основании запроса от 18.09.2020 г., поступившего на рассмотрение 19.09.2020 г., сообщаем, что согласно записям Единого государственного реестра недвижимости:

Земельный участок			
(вид объекта недвижимости)			
Лист № ___ Раздела 1	Всего листов раздела 1 : ___	Всего разделов: ___	Всего листов выписки: ___
19.09.2020 № 99/2020/348849636			
Кадастровый номер:		47:12:0201009:28	

Номер кадастрового квартала:	47:12:0201009
Дата присвоения кадастрового номера:	29.05.2018
Ранее присвоенный государственный учетный номер:	данные отсутствуют
Адрес:	Ленинградская область, Волховский муниципальный район, г. Волхов, ст. Мурманские Ворота, 1
Площадь:	15043 +/- 24.55 кв. м
Кадастровая стоимость, руб.:	9682577.38
Кадастровые номера расположенных в пределах земельного участка объектов недвижимости:	данные отсутствуют
Кадастровые номера объектов недвижимости, из которых образован объект недвижимости:	47:12:0201009:12
Кадастровые номера образованных объектов недвижимости:	данные отсутствуют
Сведения о включении объекта недвижимости в состав предприятия как имущественного комплекса:	

Государственный регистратор		ФГИС ЕГРН
полное наименование должности	подпись	инициалы, фамилия

М.П.

Выписка из Единого государственного реестра недвижимости об объекте недвижимости
Сведения о характеристиках объекта недвижимости

Земельный участок			
(вид объекта недвижимости)			
Лист № __ Раздела 1	Всего листов раздела 1 : __	Всего разделов: __	Всего листов выписки: __
19.09.2020 № 99/2020/348849636			
Кадастровый номер:		47:12:0201009:28	

Категория земель:	Земли населённых пунктов
Виды разрешенного использования:	под объекты железнодорожного транспорта
Сведения о кадастровом инженере:	Чердакова Марианна Григорьевна №47-11-0131, МУП "Профиль" МО г. Волхов
Сведения о лесах, водных объектах и об иных природных объектах, расположенных в пределах земельного участка:	данные отсутствуют
Сведения о том, что земельный участок полностью или частично расположен в границах зоны с особыми условиями использования территории или территории объекта культурного наследия	данные отсутствуют
Сведения о том, что земельный участок расположен в границах особой экономической зоны, территории опережающего социально-экономического развития, зоны территориального развития в Российской Федерации, игровой зоны:	данные отсутствуют
Сведения о том, что земельный участок расположен в границах особо охраняемой природной территории, охотничьих угодий, лесничеств, лесопарков:	данные отсутствуют
Сведения о результатах проведения государственного земельного надзора:	данные отсутствуют
Сведения о расположении земельного участка в границах территории, в отношении которой утвержден проект межевания территории:	данные отсутствуют

Государственный регистратор		ФГИС ЕГРН
полное наименование должности	подпись	инициалы, фамилия

М.П.

Выписка из Единого государственного реестра недвижимости об объекте недвижимости
Сведения о характеристиках объекта недвижимости

Земельный участок			
(вид объекта недвижимости)			
Лист № ___ Раздела 1	Всего листов раздела 1 : ___	Всего разделов: ___	Всего листов выписки: ___
19.09.2020 № 99/2020/348849636			
Кадастровый номер:		47:12:0201009:28	


Условный номер земельного участка:	данные отсутствуют
Сведения о принятии акта и (или) заключении договора, предусматривающих предоставление в соответствии с земельным законодательством исполнительным органом государственной власти или органом местного самоуправления находящегося в государственной или муниципальной собственности земельного участка для строительства наемного дома социального использования или наемного дома коммерческого использования:	данные отсутствуют
Сведения о том, что земельный участок или земельные участки образованы на основании решения об изъятии земельного участка и (или) расположенного на нем объекта недвижимости для государственных или муниципальных нужд:	данные отсутствуют
Сведения о том, что земельный участок образован из земель или земельного участка, государственная собственность на которые не разграничена:	данные отсутствуют
Сведения о наличии земельного спора о местоположении границ земельных участков:	данные отсутствуют
Статус записи об объекте недвижимости:	Сведения об объекте недвижимости имеют статус "актуальные"
Особые отметки:	Сведения необходимые для заполнения раздела 2 отсутствуют. Сведения необходимые для заполнения раздела 4 отсутствуют. Сведения необходимые для заполнения раздела 4.1 отсутствуют. Сведения необходимые для заполнения раздела 4.2 отсутствуют.
Получатель выписки:	Кононович Екатерина Юрьевна

Государственный регистратор		ФГИС ЕГРН
полное наименование должности	подпись	инициалы, фамилия

М.П.

Выписка из Единого государственного реестра недвижимости об объекте недвижимости
Описание местоположения земельного участка

Земельный участок			
(вид объекта недвижимости)			
Лист № __ Раздела 3	Всего листов раздела 3 : __	Всего разделов: __	Всего листов выписки: __
19.09.2020 № 99/2020/348849636			
Кадастровый номер:		47:12:0201009:28	

План (чертеж, схема) земельного участка			
			
Масштаб 1: данные отсутствуют	Условные обозначения:		

Государственный регистратор		ФГИС ЕГРН
полное наименование должности	подпись	инициалы, фамилия

М.П.

Выписка из Единого государственного реестра недвижимости об объекте недвижимости
Описание местоположения земельного участка

Земельный участок			
(вид объекта недвижимости)			
Лист № <u> </u> Раздела 3.1	Всего листов раздела 3.1 : <u> </u>	Всего разделов: <u> </u>	Всего листов выписки: <u> </u>
19.09.2020 № 99/2020/348849636			
Кадастровый номер:		47:12:0201009:28	

Описание местоположения границ земельного участка							
Номер п/п	Номер точки		Дирекционный угол	Горизонтальное проложение, м	Описание закрепления на местности	Кадастровые номера смежных участков	Сведения об адресах правообладателей смежных земельных участков
	начальная	конечная					
1	2	3	4	5	6	7	8
1	1	2	данные отсутствуют	данные отсутствуют	данные отсутствуют	данные отсутствуют	данные отсутствуют
2	2	3	данные отсутствуют	данные отсутствуют	данные отсутствуют	данные отсутствуют	данные отсутствуют
3	3	4	данные отсутствуют	данные отсутствуют	данные отсутствуют	данные отсутствуют	данные отсутствуют
4	4	5	данные отсутствуют	данные отсутствуют	данные отсутствуют	данные отсутствуют	данные отсутствуют
5	5	6	данные отсутствуют	данные отсутствуют	данные отсутствуют	данные отсутствуют	данные отсутствуют
6	6	1	данные отсутствуют	данные отсутствуют	данные отсутствуют	данные отсутствуют	данные отсутствуют

Государственный регистратор		ФГИС ЕГРН
полное наименование должности	подпись	инициалы, фамилия

М.П.

Выписка из Единого государственного реестра недвижимости об объекте недвижимости
Описание местоположения земельного участка

Земельный участок			
(вид объекта недвижимости)			
Лист № __ Раздела 3.2	Всего листов раздела 3.2 : __	Всего разделов: __	Всего листов выписки: __
19.09.2020 № 99/2020/348849636			
Кадастровый номер:		47:12:0201009:28	

Сведения о характерных точках границы земельного участка				
Система координат: МСК 47 зона 2				
Зона №				
Номер точки	Координаты		Описание закрепления на местности	Средняя квадратическая погрешность определения координат характерных точек границ земельного участка, м
	X	Y		
1	2	3	4	5
1	436144.02	2329645.22	Штырь, арматура, стержень	0.1
2	436283.45	2329810.05	Штырь, арматура, стержень	0.1
3	436789.83	2330258.25	Штырь, арматура, стержень	0.1
4	436520.89	2330077.03	Штырь, арматура, стержень	0.1
5	436536.52	2330059.9	Штырь, арматура, стержень	0.1
6	436290.33	2329841.66	Штырь, арматура, стержень	0.1

Государственный регистратор		ФГИС ЕГРН
полное наименование должности	подпись	инициалы, фамилия

М.П.

Выписка из Единого государственного реестра недвижимости об объекте недвижимости

Сведения о характеристиках объекта недвижимости

На основании запроса от 21.09.2020 г., поступившего на рассмотрение 21.09.2020 г., сообщаем, что согласно записям Единого государственного реестра недвижимости:

Земельный участок			
(вид объекта недвижимости)			
Лист № ___ Раздела 1	Всего листов раздела 1 : ___	Всего разделов: ___	Всего листов выписки: ___
21.09.2020 № 99/2020/349309581			
Кадастровый номер:		47:12:0201002:33	

Номер кадастрового квартала:	47:12:0201002
Дата присвоения кадастрового номера:	08.10.2007
Ранее присвоенный государственный учетный номер:	данные отсутствуют
Адрес:	Ленинградская область, г.Волхов, ул. Островского
Площадь:	32694 +/- 31 кв. м
Кадастровая стоимость, руб.:	21043820.04
Кадастровые номера расположенных в пределах земельного участка объектов недвижимости:	47:12:0201010:111
Кадастровые номера объектов недвижимости, из которых образован объект недвижимости:	47:12:0201002:7
Кадастровые номера образованных объектов недвижимости:	данные отсутствуют
Сведения о включении объекта недвижимости в состав предприятия как имущественного комплекса:	

Государственный регистратор		ФГИС ЕГРН
полное наименование должности	подпись	инициалы, фамилия

М.П.

Выписка из Единого государственного реестра недвижимости об объекте недвижимости
Сведения о характеристиках объекта недвижимости

Земельный участок			
(вид объекта недвижимости)			
Лист № __ Раздела 1	Всего листов раздела 1 : __	Всего разделов: __	Всего листов выписки: __
21.09.2020 № 99/2020/349309581			
Кадастровый номер:		47:12:0201002:33	

Категория земель:	Земли населённых пунктов
Виды разрешенного использования:	под железнодорожный тупик
Сведения о кадастровом инженере:	данные отсутствуют
Сведения о лесах, водных объектах и об иных природных объектах, расположенных в пределах земельного участка:	данные отсутствуют
Сведения о том, что земельный участок полностью или частично расположен в границах зоны с особыми условиями использования территории или территории объекта культурного наследия	данные отсутствуют
Сведения о том, что земельный участок расположен в границах особой экономической зоны, территории опережающего социально-экономического развития, зоны территориального развития в Российской Федерации, игровой зоны:	данные отсутствуют
Сведения о том, что земельный участок расположен в границах особо охраняемой природной территории, охотничьих угодий, лесничеств, лесопарков:	данные отсутствуют
Сведения о результатах проведения государственного земельного надзора:	данные отсутствуют
Сведения о расположении земельного участка в границах территории, в отношении которой утвержден проект межевания территории:	данные отсутствуют

Государственный регистратор		ФГИС ЕГРН
полное наименование должности	подпись	инициалы, фамилия

М.П.

Выписка из Единого государственного реестра недвижимости об объекте недвижимости
Сведения о характеристиках объекта недвижимости

Земельный участок			
(вид объекта недвижимости)			
Лист № ___ Раздела 1	Всего листов раздела 1 : ___	Всего разделов: ___	Всего листов выписки: ___
21.09.2020 № 99/2020/349309581			
Кадастровый номер:		47:12:0201002:33	

Условный номер земельного участка:	данные отсутствуют
Сведения о принятии акта и (или) заключении договора, предусматривающих предоставление в соответствии с земельным законодательством исполнительным органом государственной власти или органом местного самоуправления находящегося в государственной или муниципальной собственности земельного участка для строительства наемного дома социального использования или наемного дома коммерческого использования:	данные отсутствуют
Сведения о том, что земельный участок или земельные участки образованы на основании решения об изъятии земельного участка и (или) расположенного на нем объекта недвижимости для государственных или муниципальных нужд:	данные отсутствуют
Сведения о том, что земельный участок образован из земель или земельного участка, государственная собственность на которые не разграничена:	данные отсутствуют
Сведения о наличии земельного спора о местоположении границ земельных участков:	данные отсутствуют
Статус записи об объекте недвижимости:	Сведения об объекте недвижимости имеют статус "актуальные, ранее учтенные"
Особые отметки:	Сведения о видах разрешенного использования имеют статус «Актуальные незасвидетельствованные». Право (ограничение права, обременение объекта недвижимости) зарегистрировано на данный объект недвижимости с видами разрешенного использования «Для иных видов жилой застройки». Сведения необходимые для заполнения раздела 3.1 отсутствуют.
Получатель выписки:	Кононович Екатерина Юрьевна

Государственный регистратор		ФГИС ЕГРН
полное наименование должности	подпись	инициалы, фамилия

М.П.

Выписка из Единого государственного реестра недвижимости об объекте недвижимости
Сведения о зарегистрированных правах

Земельный участок	
(вид объекта недвижимости)	
Лист № ___ Раздела <u>2</u>	Всего листов раздела <u>2</u> : ___
Всего разделов: ___	
Всего листов выписки: ___	
21.09.2020 № 99/2020/349309581	
Кадастровый номер:	47:12:0201002:33
1. Правообладатель (правообладатели):	1.1. Павлов Акиндин Алексеевич
2. Вид, номер и дата государственной регистрации права:	2.1. Собственность, № 47-47/010-47/010/013/2016-381/2 от 05.09.2016
3. Ограничение прав и обременение объекта недвижимости:	не зарегистрировано
4. Договоры участия в долевом строительстве:	не зарегистрировано
5. Заявленные в судебном поряд	

Выписка из Единого государственного реестра недвижимости об объекте недвижимости

Сведения о характеристиках объекта недвижимости

На основании запроса от 21.09.2020 г., поступившего на рассмотрение 21.09.2020 г., сообщаем, что согласно записям Единого государственного реестра недвижимости:

Земельный участок			
(вид объекта недвижимости)			
Лист № ___ Раздела 1	Всего листов раздела 1 : ___	Всего разделов: ___	Всего листов выписки: ___
21.09.2020 № 99/2020/349271790			
Кадастровый номер:		47:12:0201005:35	

Номер кадастрового квартала:	47:12:0201005
Дата присвоения кадастрового номера:	12.04.2005
Ранее присвоенный государственный учетный номер:	данные отсутствуют
Адрес:	Ленинградская область, Волховский район, г. Волхов, ул. Островского, дом 15
Площадь:	800 кв. м
Кадастровая стоимость, руб.:	1231912
Кадастровые номера расположенных в пределах земельного участка объектов недвижимости:	данные отсутствуют
Кадастровые номера объектов недвижимости, из которых образован объект недвижимости:	данные отсутствуют
Кадастровые номера образованных объектов недвижимости:	данные отсутствуют
Сведения о включении объекта недвижимости в состав предприятия как имущественного комплекса:	

Государственный регистратор		ФГИС ЕГРН
полное наименование должности	подпись	инициалы, фамилия

М.П.

Выписка из Единого государственного реестра недвижимости об объекте недвижимости
Сведения о характеристиках объекта недвижимости

Земельный участок			
(вид объекта недвижимости)			
Лист № __ Раздела 1	Всего листов раздела 1 : __	Всего разделов: __	Всего листов выписки: __
21.09.2020 № 99/2020/349271790			
Кадастровый номер:		47:12:0201005:35	

Категория земель:	Земли населённых пунктов
Виды разрешенного использования:	под жилую застройку - малоэтажную
Сведения о кадастровом инженеру:	данные отсутствуют
Сведения о лесах, водных объектах и об иных природных объектах, расположенных в пределах земельного участка:	данные отсутствуют
Сведения о том, что земельный участок полностью или частично расположен в границах зоны с особыми условиями использования территории или территории объекта культурного наследия	данные отсутствуют
Сведения о том, что земельный участок расположен в границах особой экономической зоны, территории опережающего социально-экономического развития, зоны территориального развития в Российской Федерации, игровой зоны:	данные отсутствуют
Сведения о том, что земельный участок расположен в границах особо охраняемой природной территории, охотничьих угодий, лесничеств, лесопарков:	данные отсутствуют
Сведения о результатах проведения государственного земельного надзора:	данные отсутствуют
Сведения о расположении земельного участка в границах территории, в отношении которой утвержден проект межевания территории:	данные отсутствуют

Государственный регистратор		ФГИС ЕГРН
полное наименование должности	подпись	инициалы, фамилия

М.П.

Выписка из Единого государственного реестра недвижимости об объекте недвижимости
Сведения о характеристиках объекта недвижимости

Земельный участок			
(вид объекта недвижимости)			
Лист № __ Раздела 1	Всего листов раздела 1 : __	Всего разделов: __	Всего листов выписки: __
21.09.2020 № 99/2020/349271790			
Кадастровый номер:		47:12:0201005:35	

Условный номер земельного участка:	данные отсутствуют
Сведения о принятии акта и (или) заключении договора, предусматривающих предоставление в соответствии с земельным законодательством исполнительным органом государственной власти или органом местного самоуправления находящегося в государственной или муниципальной собственности земельного участка для строительства наемного дома социального использования или наемного дома коммерческого использования:	данные отсутствуют
Сведения о том, что земельный участок или земельные участки образованы на основании решения об изъятии земельного участка и (или) расположенного на нем объекта недвижимости для государственных или муниципальных нужд:	данные отсутствуют
Сведения о том, что земельный участок образован из земель или земельного участка, государственная собственность на которые не разграничена:	данные отсутствуют
Сведения о наличии земельного спора о местоположении границ земельных участков:	данные отсутствуют
Статус записи об объекте недвижимости:	Сведения об объекте недвижимости имеют статус "актуальные, ранее учтенные"
Особые отметки:	Граница земельного участка не установлена в соответствии с требованиями земельного законодательства. Сведения необходимые для заполнения раздела 2 отсутствуют. Сведения необходимые для заполнения раздела 3.1 отсутствуют.
Получатель выписки:	Кононович Екатерина Юрьевна

Государственный регистратор		ФГИС ЕГРН
полное наименование должности	подпись	инициалы, фамилия

М.П.

Выписка из Единого государственного реестра недвижимости об объекте недвижимости
Описание местоположения земельного участка

Земельный участок			
(вид объекта недвижимости)			
Лист № __ Раздела <u>3</u>	Всего листов раздела <u>3</u> : __	Всего разделов: __	Всего листов выписки: __
21.09.2020 № 99/2020/349271790			
Кадастровый номер:		47:12:0201005:35	

План (чертеж, схема) земельного участка			
			
Масштаб 1: данные отсутствуют	Условные обозначения:		

Государственный регистратор		ФГИС ЕГРН
полное наименование должности	подпись	инициалы, фамилия

М.П.

Выписка из Единого государственного реестра недвижимости об объекте недвижимости
Описание местоположения земельного участка

Земельный участок			
(вид объекта недвижимости)			
Лист № ___ Раздела 3.2	Всего листов раздела 3.2 : ___	Всего разделов: ___	Всего листов выписки: ___
21.09.2020 № 99/2020/349271790			
Кадастровый номер:		47:12:0201005:35	

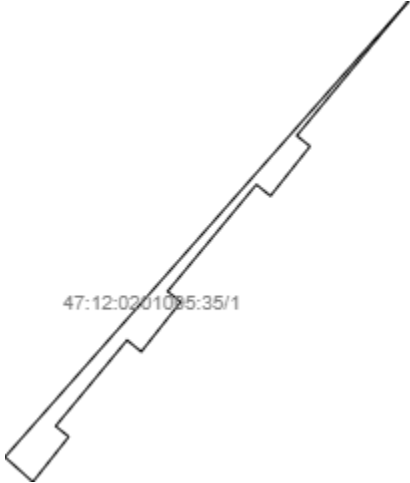
Сведения о характерных точках границы земельного участка				
Система координат: МСК 47 зона 2				
Зона №				
Номер точки	Координаты		Описание закрепления на местности	Средняя квадратическая погрешность определения координат характерных точек границ земельного участка, м
	X	Y		
1	2	3	4	5
1	436955.15	2329996.36	данные отсутствуют	0.3
2	436966.12	2329984.06	данные отсутствуют	0.3
3	437003.11	2330016.87	данные отсутствуют	0.3
4	436993.09	2330028.59	данные отсутствуют	0.3

Государственный регистратор		ФГИС ЕГРН
полное наименование должности	подпись	инициалы, фамилия

М.П.

Выписка из Единого государственного реестра недвижимости об объекте недвижимости
Сведения о частях земельного участка

Земельный участок			
(вид объекта недвижимости)			
Лист № ___ Раздела 4	Всего листов раздела 4 : ___	Всего разделов: ___	Всего листов выписки: ___
21.09.2020 № 99/2020/349271790			
Кадастровый номер:		47:12:0201005:35	

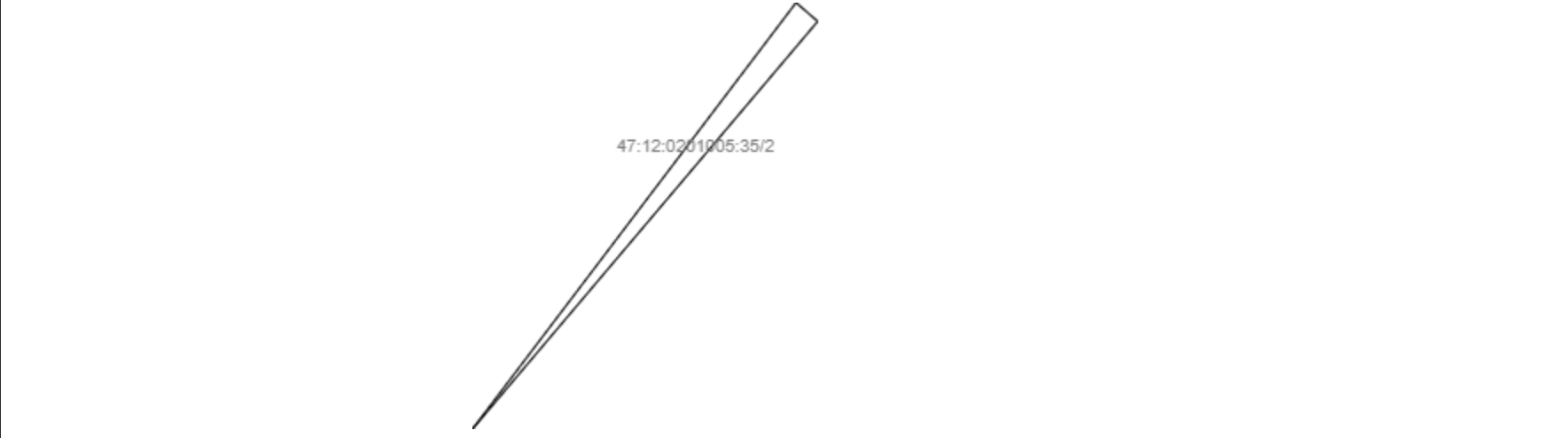
План (чертеж, схема) части земельного участка		Учетный номер части: 47:12:0201005:35/1	
			
Масштаб 1: данные отсутствуют	Условные обозначения:		

Государственный регистратор		ФГИС ЕГРН
полное наименование должности	подпись	инициалы, фамилия

М.П.

Выписка из Единого государственного реестра недвижимости об объекте недвижимости
Сведения о частях земельного участка

Земельный участок			
(вид объекта недвижимости)			
Лист № __ Раздела 4	Всего листов раздела 4 : __	Всего разделов: __	Всего листов выписки: __
21.09.2020 № 99/2020/349271790			
Кадастровый номер:		47:12:0201005:35	

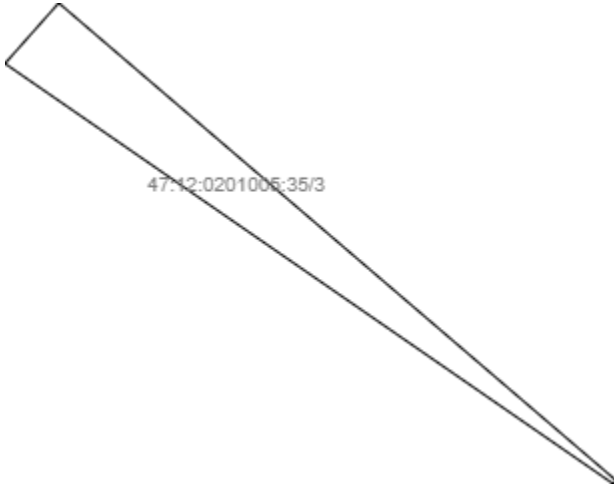
План (чертеж, схема) части земельного участка	Учетный номер части: 47:12:0201005:35/2
	
Масштаб 1: данные отсутствуют	Условные обозначения:

Государственный регистратор		ФГИС ЕГРН
полное наименование должности	подпись	инициалы, фамилия

М.П.

Выписка из Единого государственного реестра недвижимости об объекте недвижимости
Сведения о частях земельного участка

Земельный участок			
(вид объекта недвижимости)			
Лист № __ Раздела 4	Всего листов раздела 4 : __	Всего разделов: __	Всего листов выписки: __
21.09.2020 № 99/2020/349271790			
Кадастровый номер:		47:12:0201005:35	

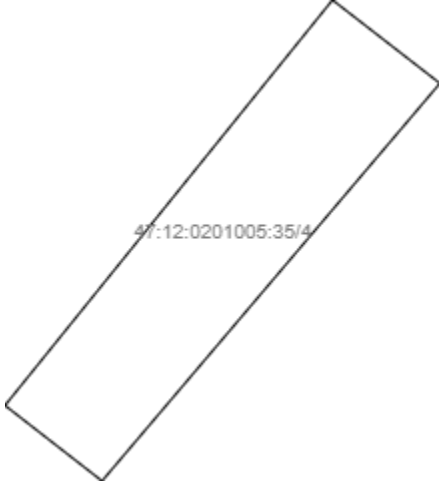
План (чертеж, схема) части земельного участка	Учетный номер части: 47:12:0201005:35/3
	
Масштаб 1: данные отсутствуют	Условные обозначения:

Государственный регистратор		ФГИС ЕГРН
полное наименование должности	подпись	инициалы, фамилия

М.П.

Выписка из Единого государственного реестра недвижимости об объекте недвижимости
Сведения о частях земельного участка

Земельный участок			
(вид объекта недвижимости)			
Лист № __ Раздела 4	Всего листов раздела 4 : __	Всего разделов: __	Всего листов выписки: __
21.09.2020 № 99/2020/349271790			
Кадастровый номер:		47:12:0201005:35	

План (чертеж, схема) части земельного участка	Учетный номер части: 47:12:0201005:35/4
	
Масштаб 1: данные отсутствуют	Условные обозначения:

Государственный регистратор		ФГИС ЕГРН
полное наименование должности	подпись	инициалы, фамилия

М.П.

Выписка из Единого государственного реестра недвижимости об объекте недвижимости
Сведения о частях земельного участка

Земельный участок			
(вид объекта недвижимости)			
Лист № __ Раздела 4.1	Всего листов раздела 4.1 : __	Всего разделов: __	Всего листов выписки: __
21.09.2020 № 99/2020/349271790			
Кадастровый номер:		47:12:0201005:35	

Учетный номер части	Площадь (м ²)	Содержание ограничения в использовании или ограничения права на объект недвижимости или обременения объекта недвижимости
1	2	3
1	36	Ограничения прав на земельный участок, предусмотренные статьями 56, 56.1 Земельного кодекса Российской Федерации, 47.12.2.25, Карта (план) № б/н от 10.01.2017
2	3	Ограничения прав на земельный участок, предусмотренные статьями 56, 56.1 Земельного кодекса Российской Федерации, 47.12.2.469, Выписка из реестра регионального имущества № б/н от 05.06.2019
3	14	Ограничения прав на земельный участок, предусмотренные статьями 56, 56.1 Земельного кодекса Российской Федерации, 47.12.2.474, Выписка из реестра регионального имущества № б/н от 05.06.2019
4	9	Ограничения прав на земельный участок, предусмотренные статьей 56 Земельного кодекса Российской Федерации, 47.12.2.1012, Выписка из реестра регионального имущества № б/н от 10.06.2019

Государственный регистратор		ФГИС ЕГРН
полное наименование должности	подпись	инициалы, фамилия

М.П.

Выписка из Единого государственного реестра недвижимости об объекте недвижимости
Сведения о частях земельного участка

Земельный участок				
(вид объекта недвижимости)				
Лист № __ Раздела 4.2		Всего листов раздела 4.2 : __		Всего разделов: __
Всего листов выписки: __				
21.09.2020 № 99/2020/349271790				
Кадастровый номер:			47:12:0201005:35	
Сведения о характерных точках границы части (частей) земельного участка				
Учетный номер части: 1				
Система координат: МСК 47 зона 2				
Зона №				
Номер точки	Координаты, м		Описание закрепления на местности	Средняя квадратическая погрешность определения координат характерных точек границы части земельного участка, м
	X	Y		
1	2	3	4	5
2	436966.12	2329984.06	данные отсутствуют	0.3
3	437003.11	2330016.87	данные отсутствуют	0.3
4	436993.09	2330028.59	данные отсутствуют	0.3
4	436993.09	2330028.59	данные отсутствуют	0.3
5	436964.55	2329985.82	данные отсутствуют	данные отсутствуют
6	436967.4	2329988.09	данные отсутствуют	0.1
7	436968.07	2329987.26	данные отсутствуют	0.1
8	436973.49	2329991.77	данные отсутствуют	0.1
9	436972.76	2329992.67	данные отсутствуют	0.1
10	436975.9	2329995.16	данные отсутствуют	0.1
11	436976.56	2329994.33	данные отсутствуют	0.1
12	436983.3	2329999.94	данные отсутствуют	0.1
13	436982.58	2330000.83	данные отсутствуют	0.1
14	436985.71	2330003.33	данные отсутствуют	0.1
15	436986.38	2330002.49	данные отсутствуют	0.1
16	436994.87	2330009.56	данные отсутствуют	данные отсутствуют
Государственный регистратор			ФГИС ЕГРН	
полное наименование должности			подпись	
			инициалы, фамилия	

М.П.

Выписка из Единого государственного реестра недвижимости об объекте недвижимости
Сведения о частях земельного участка

Земельный участок			
(вид объекта недвижимости)			
Лист № ____ Раздела 4.2	Всего листов раздела 4.2 : ____	Всего разделов: ____	Всего листов выписки: ____
21.09.2020 № 99/2020/349271790			
Кадастровый номер:		47:12:0201005:35	

Номер точки	Координаты, м		Описание закрепления на местности	Средняя квадратическая погрешность определения координат характерных точек границы части земельного участка, м
	X	Y		
1	2	3	4	5
17	436984.82	2330021.57	данные отсутствуют	данные отсутствуют
18	436993.47	2330028.15	данные отсутствуют	данные отсутствуют
19	437001.84	2330015.74	данные отсутствуют	данные отсутствуют
20	436993.02	2330028.53	данные отсутствуют	данные отсутствуют
21	436978.18	2330013.87	данные отсутствуют	0.1
22	436973.51	2330010.09	данные отсутствуют	0.1
23	436972.64	2330011.21	данные отсутствуют	данные отсутствуют
24	436977.22	2330015.11	данные отсутствуют	данные отсутствуют

Государственный регистратор		ФГИС ЕГРН
полное наименование должности	подпись	инициалы, фамилия

М.П.

Выписка из Единого государственного реестра недвижимости об объекте недвижимости
Сведения о частях земельного участка

Земельный участок					
(вид объекта недвижимости)					
Лист № ___ Раздела 4.2		Всего листов раздела 4.2 : ___		Всего разделов: ___	Всего листов выписки: ___
21.09.2020 № 99/2020/349271790					
Кадастровый номер:			47:12:0201005:35		
Сведения о характерных точках границы части (частей) земельного участка					
Учетный номер части: 2					
Система координат: МСК 47 зона 2					
Зона №					
Номер точки	Координаты, м		Описание закрепления на местности	Средняя квадратическая погрешность определения координат характерных точек границы части земельного участка, м	
	X	Y			
1	2	3	4	5	
2	436966.12	2329984.06	данные отсутствуют	0.3	
3	437003.11	2330016.87	данные отсутствуют	0.3	
4	436993.09	2330028.59	данные отсутствуют	0.3	
4	436993.09	2330028.59	данные отсутствуют	0.3	
5	436964.55	2329985.82	данные отсутствуют	данные отсутствуют	
6	436967.4	2329988.09	данные отсутствуют	0.1	
7	436968.07	2329987.26	данные отсутствуют	0.1	
8	436973.49	2329991.77	данные отсутствуют	0.1	
9	436972.76	2329992.67	данные отсутствуют	0.1	
10	436975.9	2329995.16	данные отсутствуют	0.1	
11	436976.56	2329994.33	данные отсутствуют	0.1	
12	436983.3	2329999.94	данные отсутствуют	0.1	
13	436982.58	2330000.83	данные отсутствуют	0.1	
14	436985.71	2330003.33	данные отсутствуют	0.1	
15	436986.38	2330002.49	данные отсутствуют	0.1	
16	436994.87	2330009.56	данные отсутствуют	данные отсутствуют	
Государственный регистратор			ФГИС ЕГРН		
полное наименование должности			подпись		
			инициалы, фамилия		

М.П.

Выписка из Единого государственного реестра недвижимости об объекте недвижимости
Сведения о частях земельного участка

Земельный участок			
(вид объекта недвижимости)			
Лист № ___ Раздела 4.2	Всего листов раздела 4.2 : ___	Всего разделов: ___	Всего листов выписки: ___
21.09.2020 № 99/2020/349271790			
Кадастровый номер:		47:12:0201005:35	

Номер точки	Координаты, м		Описание закрепления на местности	Средняя квадратическая погрешность определения координат характерных точек границы части земельного участка, м
	X	Y		
1	2	3	4	5
17	436984.82	2330021.57	данные отсутствуют	данные отсутствуют
18	436993.47	2330028.15	данные отсутствуют	данные отсутствуют
19	437001.84	2330015.74	данные отсутствуют	данные отсутствуют
20	436993.02	2330028.53	данные отсутствуют	данные отсутствуют
21	436978.18	2330013.87	данные отсутствуют	0.1
22	436973.51	2330010.09	данные отсутствуют	0.1
23	436972.64	2330011.21	данные отсутствуют	данные отсутствуют
24	436977.22	2330015.11	данные отсутствуют	данные отсутствуют

Государственный регистратор		ФГИС ЕГРН
полное наименование должности	подпись	инициалы, фамилия

М.П.

Выписка из Единого государственного реестра недвижимости об объекте недвижимости
Сведения о частях земельного участка

Земельный участок				
(вид объекта недвижимости)				
Лист № ___ Раздела 4.2		Всего листов раздела 4.2 : ___		Всего разделов: ___
Всего листов выписки: ___				
21.09.2020 № 99/2020/349271790				
Кадастровый номер:			47:12:0201005:35	
Сведения о характерных точках границы части (частей) земельного участка				
Учетный номер части: 3				
Система координат: МСК 47 зона 2				
Зона №				
Номер точки	Координаты, м		Описание закрепления на местности	Средняя квадратическая погрешность определения координат характерных точек границы части земельного участка, м
	X	Y		
1	2	3	4	5
2	436966.12	2329984.06	данные отсутствуют	0.3
3	437003.11	2330016.87	данные отсутствуют	0.3
4	436993.09	2330028.59	данные отсутствуют	0.3
4	436993.09	2330028.59	данные отсутствуют	0.3
5	436964.55	2329985.82	данные отсутствуют	данные отсутствуют
6	436967.4	2329988.09	данные отсутствуют	0.1
7	436968.07	2329987.26	данные отсутствуют	0.1
8	436973.49	2329991.77	данные отсутствуют	0.1
9	436972.76	2329992.67	данные отсутствуют	0.1
10	436975.9	2329995.16	данные отсутствуют	0.1
11	436976.56	2329994.33	данные отсутствуют	0.1
12	436983.3	2329999.94	данные отсутствуют	0.1
13	436982.58	2330000.83	данные отсутствуют	0.1
14	436985.71	2330003.33	данные отсутствуют	0.1
15	436986.38	2330002.49	данные отсутствуют	0.1
16	436994.87	2330009.56	данные отсутствуют	данные отсутствуют
Государственный регистратор			ФГИС ЕГРН	
полное наименование должности			подпись	
			инициалы, фамилия	

М.П.

Выписка из Единого государственного реестра недвижимости об объекте недвижимости
Сведения о частях земельного участка

Земельный участок			
(вид объекта недвижимости)			
Лист № ___ Раздела 4.2	Всего листов раздела 4.2 : ___	Всего разделов: ___	Всего листов выписки: ___
21.09.2020 № 99/2020/349271790			
Кадастровый номер:		47:12:0201005:35	

Номер точки	Координаты, м		Описание закрепления на местности	Средняя квадратическая погрешность определения координат характерных точек границы части земельного участка, м
	X	Y		
1	2	3	4	5
17	436984.82	2330021.57	данные отсутствуют	данные отсутствуют
18	436993.47	2330028.15	данные отсутствуют	данные отсутствуют
19	437001.84	2330015.74	данные отсутствуют	данные отсутствуют
20	436993.02	2330028.53	данные отсутствуют	данные отсутствуют
21	436978.18	2330013.87	данные отсутствуют	0.1
22	436973.51	2330010.09	данные отсутствуют	0.1
23	436972.64	2330011.21	данные отсутствуют	данные отсутствуют
24	436977.22	2330015.11	данные отсутствуют	данные отсутствуют

Государственный регистратор		ФГИС ЕГРН
полное наименование должности	подпись	инициалы, фамилия

М.П.

Выписка из Единого государственного реестра недвижимости об объекте недвижимости
Сведения о частях земельного участка

Земельный участок					
(вид объекта недвижимости)					
Лист № __ Раздела 4.2		Всего листов раздела 4.2 : __		Всего разделов: __	Всего листов выписки: __
21.09.2020 № 99/2020/349271790					
Кадастровый номер:			47:12:0201005:35		
Сведения о характерных точках границы части (частей) земельного участка					
Учетный номер части: 4					
Система координат: МСК 47 зона 2					
Зона №					
Номер точки	Координаты, м		Описание закрепления на местности	Средняя квадратическая погрешность определения координат характерных точек границы части земельного участка, м	
	X	Y			
1	2	3	4	5	
2	436966.12	2329984.06	данные отсутствуют	0.3	
3	437003.11	2330016.87	данные отсутствуют	0.3	
4	436993.09	2330028.59	данные отсутствуют	0.3	
4	436993.09	2330028.59	данные отсутствуют	0.3	
5	436964.55	2329985.82	данные отсутствуют	данные отсутствуют	
6	436967.4	2329988.09	данные отсутствуют	0.1	
7	436968.07	2329987.26	данные отсутствуют	0.1	
8	436973.49	2329991.77	данные отсутствуют	0.1	
9	436972.76	2329992.67	данные отсутствуют	0.1	
10	436975.9	2329995.16	данные отсутствуют	0.1	
11	436976.56	2329994.33	данные отсутствуют	0.1	
12	436983.3	2329999.94	данные отсутствуют	0.1	
13	436982.58	2330000.83	данные отсутствуют	0.1	
14	436985.71	2330003.33	данные отсутствуют	0.1	
15	436986.38	2330002.49	данные отсутствуют	0.1	
16	436994.87	2330009.56	данные отсутствуют	данные отсутствуют	
Государственный регистратор			ФГИС ЕГРН		
полное наименование должности			подпись		
			инициалы, фамилия		

М.П.

Выписка из Единого государственного реестра недвижимости об объекте недвижимости
Сведения о частях земельного участка

Земельный участок			
(вид объекта недвижимости)			
Лист № ___ Раздела 4.2	Всего листов раздела 4.2 : ___	Всего разделов: ___	Всего листов выписки: ___
21.09.2020 № 99/2020/349271790			
Кадастровый номер:		47:12:0201005:35	

Номер точки	Координаты, м		Описание закрепления на местности	Средняя квадратическая погрешность определения координат характерных точек границы части земельного участка, м
	X	Y		
1	2	3	4	5
17	436984.82	2330021.57	данные отсутствуют	данные отсутствуют
18	436993.47	2330028.15	данные отсутствуют	данные отсутствуют
19	437001.84	2330015.74	данные отсутствуют	данные отсутствуют
20	436993.02	2330028.53	данные отсутствуют	данные отсутствуют
21	436978.18	2330013.87	данные отсутствуют	0.1
22	436973.51	2330010.09	данные отсутствуют	0.1
23	436972.64	2330011.21	данные отсутствуют	данные отсутствуют
24	436977.22	2330015.11	данные отсутствуют	данные отсутствуют

Государственный регистратор		ФГИС ЕГРН
полное наименование должности	подпись	инициалы, фамилия

М.П.

Выписка из Единого государственного реестра недвижимости об объекте недвижимости
Сведения о характеристиках объекта недвижимости

На основании запроса от 18.09.2020 г., поступившего на рассмотрение 19.09.2020 г., сообщаем, что согласно записям Единого государственного реестра недвижимости:

Земельный участок			
(вид объекта недвижимости)			
Лист № ___ Раздела 1	Всего листов раздела 1 : ___	Всего разделов: ___	Всего листов выписки: ___
19.09.2020 № 99/2020/348891381			
Кадастровый номер:		47:12:0201005:37	

Номер кадастрового квартала:	47:12:0201005
Дата присвоения кадастрового номера:	17.12.2004
Ранее присвоенный государственный учетный номер:	данные отсутствуют
Адрес:	Ленинградская область, г.Волхов, ул. Островского, дом 10-б
Площадь:	1356 кв. м
Кадастровая стоимость, руб.:	1252171.08
Кадастровые номера расположенных в пределах земельного участка объектов недвижимости:	47:12:0000000:4906, 47:12:0201005:104
Кадастровые номера объектов недвижимости, из которых образован объект недвижимости:	данные отсутствуют
Кадастровые номера образованных объектов недвижимости:	данные отсутствуют
Сведения о включении объекта недвижимости в состав предприятия как имущественного комплекса:	

Государственный регистратор		ФГИС ЕГРН
полное наименование должности	подпись	инициалы, фамилия

М.П.

Выписка из Единого государственного реестра недвижимости об объекте недвижимости
Сведения о характеристиках объекта недвижимости

Земельный участок			
(вид объекта недвижимости)			
Лист № __ Раздела 1	Всего листов раздела 1 : __	Всего разделов: __	Всего листов выписки: __
19.09.2020 № 99/2020/348891381			
Кадастровый номер:		47:12:0201005:37	

Категория земель:	Земли населённых пунктов
Виды разрешенного использования:	под здание клуба
Сведения о кадастровом инженерере:	данные отсутствуют
Сведения о лесах, водных объектах и об иных природных объектах, расположенных в пределах земельного участка:	данные отсутствуют
Сведения о том, что земельный участок полностью или частично расположен в границах зоны с особыми условиями использования территории или территории объекта культурного наследия	данные отсутствуют
Сведения о том, что земельный участок расположен в границах особой экономической зоны, территории опережающего социально-экономического развития, зоны территориального развития в Российской Федерации, игровой зоны:	данные отсутствуют
Сведения о том, что земельный участок расположен в границах особо охраняемой природной территории, охотничьих угодий, лесничеств, лесопарков:	данные отсутствуют
Сведения о результатах проведения государственного земельного надзора:	данные отсутствуют
Сведения о расположении земельного участка в границах территории, в отношении которой утвержден проект межевания территории:	данные отсутствуют

Государственный регистратор		ФГИС ЕГРН
полное наименование должности	подпись	инициалы, фамилия

М.П.

Выписка из Единого государственного реестра недвижимости об объекте недвижимости
Сведения о характеристиках объекта недвижимости

Земельный участок			
(вид объекта недвижимости)			
Лист № ___ Раздела 1	Всего листов раздела 1 : ___	Всего разделов: ___	Всего листов выписки: ___
19.09.2020 № 99/2020/348891381			
Кадастровый номер:		47:12:0201005:37	

Условный номер земельного участка:	данные отсутствуют
Сведения о принятии акта и (или) заключении договора, предусматривающих предоставление в соответствии с земельным законодательством исполнительным органом государственной власти или органом местного самоуправления находящегося в государственной или муниципальной собственности земельного участка для строительства наемного дома социального использования или наемного дома коммерческого использования:	данные отсутствуют
Сведения о том, что земельный участок или земельные участки образованы на основании решения об изъятии земельного участка и (или) расположенного на нем объекта недвижимости для государственных или муниципальных нужд:	данные отсутствуют
Сведения о том, что земельный участок образован из земель или земельного участка, государственная собственность на которые не разграничена:	данные отсутствуют
Сведения о наличии земельного спора о местоположении границ земельных участков:	данные отсутствуют
Статус записи об объекте недвижимости:	Сведения об объекте недвижимости имеют статус "актуальные, ранее учтенные"
Особые отметки:	Сведения о видах разрешенного использования имеют статус «Актуальные незасвидетельствованные». Право (ограничение права, обременение объекта недвижимости) зарегистрировано на данный объект недвижимости с видами разрешенного использования «Для иных видов жилой застройки». Сведения необходимые для заполнения раздела 3.1 отсутствуют.
Получатель выписки:	Кононович Екатерина Юрьевна

Государственный регистратор		ФГИС ЕГРН
полное наименование должности	подпись	инициалы, фамилия

М.П.

Выписка из Единого государственного реестра недвижимости об объекте недвижимости
Сведения о зарегистрированных правах

Земельный участок			
(вид объекта недвижимости)			
Лист № ___ Раздела <u>2</u>	Всего листов раздела <u>2</u> : ___	Всего разделов: ___	Всего листов выписки: ___
19.09.2020 № 99/2020/348891381			
Кадастровый номер:		47:12:0201005:37	
1. Правообладатель (правообладатели):	1.1.	Дундениекс Анна Станиславовна	
2. Вид, номер и дата государственной регистрации права:	2.1.	Собственность, № 47:12:0201005:37-47/010/2020-2 от 30.03.2020	
3. Ограничение прав и обременение объекта недвижимости:	не зарегистрировано		

Государственный регистратор		ФГИС ЕГРН
полное наименование должности	подпись	инициалы, фамилия

М.П.

Земельный участок			
(вид объекта недвижимости) 523			
Лист № <u> </u> Раздела 2	Всего листов раздела 2 : <u> </u>	Всего разделов: <u> </u>	Всего листов выписки: <u> </u>
19.09.2020 № 99/2020/348891381			
Кадастровый номер:		47:12:0201005:37	

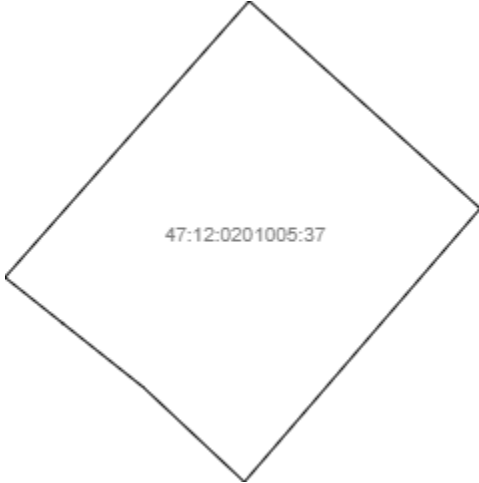
1.	Правообладатель (правообладатели):	1.2.	данные о правообладателе отсутствуют
2.	Вид, номер и дата государственной регистрации права:	2.2.	не зарегистрировано
3.	Ограничение прав и обременение объекта недвижимости:		
	3.2.1.	вид:	Прочие ограничения (обременения), Весь участок - санитарная зона железной дороги
		дата государственной регистрации:	28.09.2011
		номер государственной регистрации:	47-47-10/052/2011-013
		срок, на который установлено ограничение прав и обременение объекта недвижимости:	
		лицо, в пользу которого установлено ограничение прав и обременение объекта недвижимости:	
	основание государственной регистрации:	Кадастровый паспорт земельного участка (Выписка из государственного кадастра недвижимости) от 22.03.2011 №47/201/11-15443, выдавший орган: Федеральное государственное учреждение "Земельная кадастровая палата" по Ленинградской области Межрайонный отдел №2	
4.	Договоры участия в долевом строительстве:	не зарегистрировано	
5.	Заявленные в судебном порядке права требования:	данные отсутствуют	
6.	Сведения о возражении в отношении зарегистрированного права:	данные отсутствуют	
7.	Сведения о наличии решения об изъятии объекта недвижимости для государственных и муниципальных нужд:	данные отсутствуют	
8.	Сведения о невозможности государственной регистрации без личного участия правообладателя или его законного представителя:		
9.	Правопритязания и сведения о наличии поступивших, но не рассмотренных заявлений о проведении государственной регистрации права (перехода, прекращения права), ограничения права или обременения объекта недвижимости, сделки в отношении объекта недвижимости:	данные отсутствуют	
10.	Сведения об осуществлении государственной регистрации сделки, права, ограничения права без необходимого в силу закона согласия третьего лица, органа:	данные отсутствуют	
11.	Сведения о невозможности государственной регистрации перехода, прекращения, ограничения права на земельный участок из земель сельскохозяйственного назначения:		

Государственный регистратор		ФГИС ЕГРН
полное наименование должности	подпись	инициалы, фамилия

М.П.

Выписка из Единого государственного реестра недвижимости об объекте недвижимости
Описание местоположения земельного участка

Земельный участок			
(вид объекта недвижимости)			
Лист № ___ Раздела <u>3</u>	Всего листов раздела <u>3</u> : ___	Всего разделов: ___	Всего листов выписки: ___
19.09.2020 № 99/2020/348891381			
Кадастровый номер:		47:12:0201005:37	

План (чертеж, схема) земельного участка			
			
Масштаб 1: данные отсутствуют	Условные обозначения:		

Государственный регистратор		ФГИС ЕГРН
полное наименование должности	подпись	инициалы, фамилия

М.П.

Выписка из Единого государственного реестра недвижимости об объекте недвижимости
Описание местоположения земельного участка

Земельный участок			
(вид объекта недвижимости)			
Лист № __ Раздела 3.2	Всего листов раздела 3.2 : __	Всего разделов: __	Всего листов выписки: __
19.09.2020 № 99/2020/348891381			
Кадастровый номер:		47:12:0201005:37	

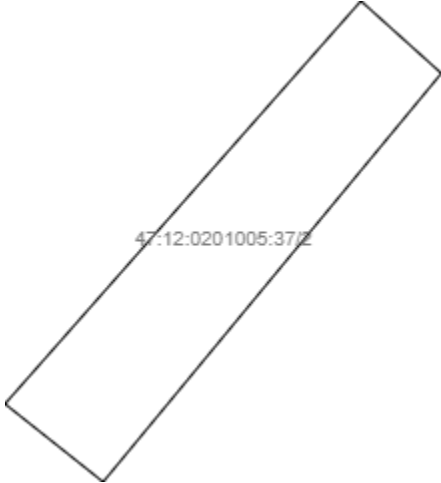
Сведения о характерных точках границы земельного участка				
Система координат: МСК 47 зона 2				
Зона №				
Номер точки	Координаты		Описание закрепления на местности	Средняя квадратическая погрешность определения координат характерных точек границ земельного участка, м
	X	Y		
1	2	3	4	5
1	436854.12	2330006.96	626002000000	0.1
2	436831.42	2330032.29	626002000000	0.1
3	436801.5	2330006.43	626002000000	0.1
4	436811.83	2329995.39	626002000000	0.1
5	436818.86	2329986.52	626002000000	0.1
6	436823.88	2329980.19	626002000000	0.1

Государственный регистратор		ФГИС ЕГРН
полное наименование должности	подпись	инициалы, фамилия

М.П.

Выписка из Единого государственного реестра недвижимости об объекте недвижимости
Сведения о частях ⁵²⁷ земельного участка

Земельный участок			
(вид объекта недвижимости)			
Лист № __ Раздела 4	Всего листов раздела 4 : __	Всего разделов: __	Всего листов выписки: __
19.09.2020 № 99/2020/348891381			
Кадастровый номер:		47:12:0201005:37	

План (чертеж, схема) части земельного участка		Учетный номер части: 47:12:0201005:37/2	
			
Масштаб 1: данные отсутствуют	Условные обозначения:		

Государственный регистратор		ФГИС ЕГРН
полное наименование должности	подпись	инициалы, фамилия

М.П.

Выписка из Единого государственного реестра недвижимости об объекте недвижимости
Сведения о частях ⁵²⁸ земельного участка

Земельный участок			
(вид объекта недвижимости)			
Лист № __ Раздела 4.1	Всего листов раздела 4.1 : __	Всего разделов: __	Всего листов выписки: __
19.09.2020 № 99/2020/348891381			
Кадастровый номер:		47:12:0201005:37	

Учетный номер части	Площадь (м ²)	Содержание ограничения в использовании или ограничения права на объект недвижимости или обременения объекта недвижимости
1	2	3
1	340	Иные ограничения (обременения) прав, Временные. Дата истечения срока действия временного характера - 01.07.2015
2	352	Ограничения прав на земельный участок, предусмотренные статьями 56, 56.1 Земельного кодекса Российской Федерации, 47.12.2.741, Выписка из реестра регионального имущества № б/н от 05.06.2019

Государственный регистратор		ФГИС ЕГРН
полное наименование должности	подпись	инициалы, фамилия

М.П.

Выписка из Единого государственного реестра недвижимости об объекте недвижимости
Сведения о частях ⁵²⁹ земельного участка

Земельный участок			
(вид объекта недвижимости)			
Лист № __ Раздела 4.2	Всего листов раздела 4.2 : __	Всего разделов: __	Всего листов выписки: __
19.09.2020 № 99/2020/348891381			
Кадастровый номер:		47:12:0201005:37	

Сведения о характерных точках границы части (частей) земельного участка				
Учетный номер части: 1				
Система координат:				
Зона №				
Номер точки	Координаты, м		Описание закрепления на местности	Средняя квадратическая погрешность определения координат характерных точек границы части земельного участка, м
	X	Y		
1	2	3	4	5
1	436854.12	2330006.96	626002000000	0.1
5	436818.86	2329986.52	626002000000	0.1
6	436823.88	2329980.19	626002000000	0.1
7	436818.02	2329987.57	данные отсутствуют	данные отсутствуют
8	436848.69	2330013.01	данные отсутствуют	данные отсутствуют

Государственный регистратор		ФГИС ЕГРН
полное наименование должности	подпись	инициалы, фамилия

М.П.

Выписка из Единого государственного реестра недвижимости об объекте недвижимости
Сведения о частях земельного участка

Земельный участок			
(вид объекта недвижимости)			
Лист № __ Раздела 4.2	Всего листов раздела 4.2 : __	Всего разделов: __	Всего листов выписки: __
19.09.2020 № 99/2020/348891381			
Кадастровый номер:		47:12:0201005:37	

Сведения о характерных точках границы части (частей) земельного участка				
Учетный номер части: 2				
Система координат: МСК 47 зона 2				
Зона №				
Номер точки	Координаты, м		Описание закрепления на местности	Средняя квадратическая погрешность определения координат характерных точек границы части земельного участка, м
	X	Y		
1	2	3	4	5
1	436854.12	2330006.96	626002000000	0.1
5	436818.86	2329986.52	626002000000	0.1
6	436823.88	2329980.19	626002000000	0.1
7	436818.02	2329987.57	данные отсутствуют	данные отсутствуют
8	436848.69	2330013.01	данные отсутствуют	данные отсутствуют

Государственный регистратор		ФГИС ЕГРН
полное наименование должности	подпись	инициалы, фамилия

М.П.

Выписка из Единого государственного реестра недвижимости об объекте недвижимости

Сведения о характеристиках объекта недвижимости

На основании запроса от 18.09.2020 г., поступившего на рассмотрение 19.09.2020 г., сообщаем, что согласно записям Единого государственного реестра недвижимости:

Земельный участок			
(вид объекта недвижимости)			
Лист № ___ Раздела 1	Всего листов раздела 1 : ___	Всего разделов: ___	Всего листов выписки: ___
19.09.2020 № 99/2020/348828576			
Кадастровый номер:		47:12:0000000:47	

Номер кадастрового квартала:	47:12:0000000
Дата присвоения кадастрового номера:	01.06.2010
Ранее присвоенный государственный учетный номер:	данные отсутствуют
Адрес:	Ленинградская область, г.Волхов, от ул.Металлургов до территории ЗАО "Волховский мясокомбинат"
Площадь:	27045 +/- 380кв. м
Кадастровая стоимость, руб.:	17407784.7
Кадастровые номера расположенных в пределах земельного участка объектов недвижимости:	данные отсутствуют
Кадастровые номера объектов недвижимости, из которых образован объект недвижимости:	данные отсутствуют
Кадастровые номера образованных объектов недвижимости:	данные отсутствуют
Сведения о включении объекта недвижимости в состав предприятия как имущественного комплекса:	

Государственный регистратор		ФГИС ЕГРН
полное наименование должности	подпись	инициалы, фамилия

М.П.

Выписка из Единого государственного реестра недвижимости об объекте недвижимости
Сведения о характеристиках объекта недвижимости

Земельный участок			
(вид объекта недвижимости)			
Лист № ___ Раздела 1	Всего листов раздела 1 : ___	Всего разделов: ___	Всего листов выписки: ___
19.09.2020 № 99/2020/348828576			
Кадастровый номер:		47:12:0000000:47	

Категория земель:	Земли населённых пунктов
Виды разрешенного использования:	под строительство газопровода
Сведения о кадастровом инженерере:	данные отсутствуют
Сведения о лесах, водных объектах и об иных природных объектах, расположенных в пределах земельного участка:	данные отсутствуют
Сведения о том, что земельный участок полностью или частично расположен в границах зоны с особыми условиями использования территории или территории объекта культурного наследия	данные отсутствуют
Сведения о том, что земельный участок расположен в границах особой экономической зоны, территории опережающего социально-экономического развития, зоны территориального развития в Российской Федерации, игровой зоны:	данные отсутствуют
Сведения о том, что земельный участок расположен в границах особо охраняемой природной территории, охотничьих угодий, лесничеств, лесопарков:	данные отсутствуют
Сведения о результатах проведения государственного земельного надзора:	данные отсутствуют
Сведения о расположении земельного участка в границах территории, в отношении которой утвержден проект межевания территории:	данные отсутствуют

Государственный регистратор		ФГИС ЕГРН
полное наименование должности	подпись	инициалы, фамилия

М.П.

Выписка из Единого государственного реестра недвижимости об объекте недвижимости
Сведения о характеристиках объекта недвижимости

Земельный участок			
(вид объекта недвижимости)			
Лист № ___ Раздела 1	Всего листов раздела 1 : ___	Всего разделов: ___	Всего листов выписки: ___
19.09.2020 № 99/2020/348828576			
Кадастровый номер:		47:12:0000000:47	

Условный номер земельного участка:	данные отсутствуют
Сведения о принятии акта и (или) заключении договора, предусматривающих предоставление в соответствии с земельным законодательством исполнительным органом государственной власти или органом местного самоуправления находящегося в государственной или муниципальной собственности земельного участка для строительства наемного дома социального использования или наемного дома коммерческого использования:	данные отсутствуют
Сведения о том, что земельный участок или земельные участки образованы на основании решения об изъятии земельного участка и (или) расположенного на нем объекта недвижимости для государственных или муниципальных нужд:	данные отсутствуют
Сведения о том, что земельный участок образован из земель или земельного участка, государственная собственность на которые не разграничена:	данные отсутствуют
Сведения о наличии земельного спора о местоположении границ земельных участков:	данные отсутствуют
Статус записи об объекте недвижимости:	Сведения об объекте недвижимости имеют статус "актуальные"
Особые отметки:	<p>Граница земельного участка состоит из 4 контуров. Сведения о видах разрешенного использования имеют статус «Актуальные незасвидетельствованные». Право (ограничение права, обременение объекта недвижимости) зарегистрировано на данный объект недвижимости с видами разрешенного использования «Для иных видов жилой застройки».</p> <p>Состав земельного участка:</p> <p>1) №1 площадь: 9290 кв.м 2) №2 площадь: 7374 кв.м 3) №3 площадь: 168 кв.м 4) №4 площадь: 10213 кв.м</p> <p>Сведения необходимые для заполнения раздела 2 отсутствуют. Сведения необходимые для заполнения раздела 3.1 отсутствуют.</p>
Получатель выписки:	Кононович Екатерина Юрьевна

Государственный регистратор		ФГИС ЕГРН
полное наименование должности	534 подпись	инициалы, фамилия

М.П.

Выписка из Единого государственного реестра недвижимости об объекте недвижимости
Описание местоположения земельного участка

Земельный участок			
(вид объекта недвижимости)			
Лист № __ Раздела 3	Всего листов раздела 3 : __	Всего разделов: __	Всего листов выписки: __
19.09.2020 № 99/2020/348828576			
Кадастровый номер:		47:12:0000000:47	

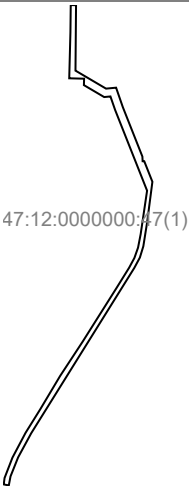
План (чертеж, схема) земельного участка			
Масштаб 1: данные отсутствуют	Условные обозначения:		

Государственный регистратор		ФГИС ЕГРН
полное наименование должности	подпись	инициалы, фамилия

М.П.

Выписка из Единого государственного реестра недвижимости об объекте недвижимости
Описание местоположения земельного участка

Земельный участок			
(вид объекта недвижимости)			
Лист № __ Раздела 3	Всего листов раздела 3 : __	Всего разделов: __	Всего листов выписки: __
19.09.2020 № 99/2020/348828576			
Кадастровый номер:		47:12:0000000:47	

План (чертеж, схема) земельного участка			
 <p>47:12:0000000:47(1)</p>			
Масштаб 1: данные отсутствуют	Условные обозначения:		

Государственный регистратор		ФГИС ЕГРН
полное наименование должности	подпись	инициалы, фамилия

М.П.

Выписка из Единого государственного реестра недвижимости об объекте недвижимости
537
Описание местоположения земельного участка

Земельный участок			
(вид объекта недвижимости)			
Лист № __ Раздела 3	Всего листов раздела 3 : __	Всего разделов: __	Всего листов выписки: __
19.09.2020 № 99/2020/348828576			
Кадастровый номер:		47:12:0000000:47	

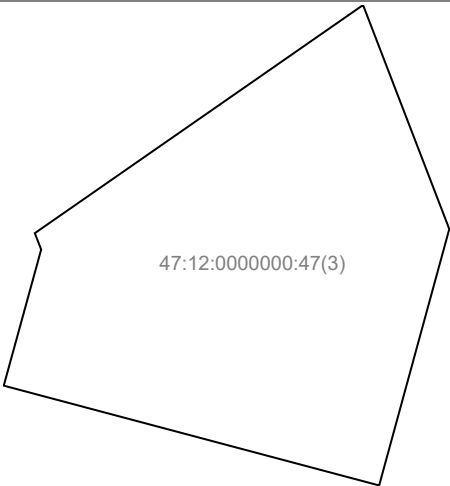
План (чертеж, схема) земельного участка			
<p style="text-align: center;">47:12:0000000:47(2)</p>			
Масштаб 1: данные отсутствуют	Условные обозначения:		

Государственный регистратор		ФГИС ЕГРН
полное наименование должности	подпись	инициалы, фамилия

М.П.

Выписка из Единого государственного реестра недвижимости об объекте недвижимости
Описание местоположения земельного участка

Земельный участок			
(вид объекта недвижимости)			
Лист № __ Раздела 3	Всего листов раздела 3 : __	Всего разделов: __	Всего листов выписки: __
19.09.2020 № 99/2020/348828576			
Кадастровый номер:		47:12:0000000:47	

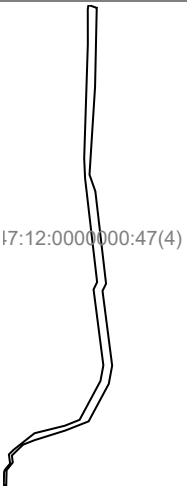
План (чертеж, схема) земельного участка			
			
Масштаб 1: данные отсутствуют	Условные обозначения:		

Государственный регистратор		ФГИС ЕГРН
полное наименование должности	подпись	инициалы, фамилия

М.П.

Выписка из Единого государственного реестра недвижимости об объекте недвижимости
Описание местоположения земельного участка

Земельный участок			
(вид объекта недвижимости)			
Лист № ___ Раздела 3	Всего листов раздела 3 : ___	Всего разделов: ___	Всего листов выписки: ___
19.09.2020 № 99/2020/348828576			
Кадастровый номер:		47:12:0000000:47	

План (чертеж, схема) земельного участка			
 <p>47:12:0000000:47(4)</p>			
Масштаб 1: данные отсутствуют	Условные обозначения:		

Государственный регистратор		ФГИС ЕГРН
полное наименование должности	подпись	инициалы, фамилия

М.П.

Выписка из Единого государственного реестра недвижимости об объекте недвижимости
540
Описание местоположения земельного участка

Земельный участок			
(вид объекта недвижимости)			
Лист № __ Раздела 3.2	Всего листов раздела 3.2 : __	Всего разделов: __	Всего листов выписки: __
19.09.2020 № 99/2020/348828576			
Кадастровый номер:		47:12:0000000:47	

Сведения о характерных точках границы земельного участка				
Система координат:				
Зона №				
Номер точки	Координаты		Описание закрепления на местности	Средняя квадратическая погрешность определения координат характерных точек границ земельного участка, м
	X	Y		
1	2	3	4	5
1	436306.93	2329232.95	данные отсутствуют	0.1
2	436308.54	2329250.11	данные отсутствуют	0.1
3	436275.31	2329261.62	данные отсутствуют	0.1
4	436191.03	2329294.98	данные отсутствуют	0.1
5	436183.06	2329295.41	данные отсутствуют	0.1
6	436183.02	2329298.17	данные отсутствуют	0.1
7	436147.96	2329312.07	данные отсутствуют	0.1
8	436078.92	2329303.09	данные отсутствуют	0.1
9	436037.9	2329296.6	данные отсутствуют	0.1
10	436018.65	2329290.71	данные отсутствуют	0.1
11	436000.95	2329281.2	данные отсутствуют	0.1
12	435718.73	2329105.23	данные отсутствуют	0.1
13	435677.63	2329082.92	данные отсутствуют	0.1
14	435645.17	2329069.95	данные отсутствуют	0.1
15	435629.67	2329067.01	данные отсутствуют	0.1

Государственный регистратор		ФГИС ЕГРН
полное наименование должности	подпись	инициалы, фамилия

М.П.

Выписка из Единого государственного реестра недвижимости об объекте недвижимости
541
Описание местоположения земельного участка

Земельный участок			
(вид объекта недвижимости)			
Лист № ___ Раздела 3.2	Всего листов раздела 3.2 : ___	Всего разделов: ___	Всего листов выписки: ___
19.09.2020 № 99/2020/348828576			
Кадастровый номер:		47:12:0000000:47	

Сведения о характерных точках границы земельного участка				
Система координат:				
Зона №				
Номер точки	Координаты		Описание закрепления на местности	Средняя квадратическая погрешность определения координат характерных точек границ земельного участка, м
	X	Y		
1	2	3	4	5
16	435631.45	2329058.4	данные отсутствуют	0.1
17	435642.41	2329059.78	данные отсутствуют	0.1
18	435677.16	2329073.25	данные отсутствуют	0.1
19	435719.46	2329095.6	данные отсутствуют	0.1
20	435759.86	2329120.79	данные отсутствуют	0.1
21	435816.55	2329154.6	данные отсутствуют	0.1
22	435875.07	2329193.03	данные отсутствуют	0.1
23	435966.49	2329250.73	данные отсутствуют	0.1
24	436001.26	2329272.34	данные отсутствуют	0.1
25	436017.95	2329281.36	данные отсутствуют	0.1
26	436035.52	2329287.57	данные отсутствуют	0.1
27	436058.63	2329292.06	данные отсутствуют	0.1
28	436132.8	2329303	данные отсутствуют	0.1
29	436270.43	2329248.49	данные отсутствуют	0.1
30	436293.57	2329240.47	данные отсутствуют	0.1

Государственный регистратор		ФГИС ЕГРН
полное наименование должности	подпись	инициалы, фамилия

М.П.

Выписка из Единого государственного реестра недвижимости об объекте недвижимости
542
Описание местоположения земельного участка

Земельный участок			
(вид объекта недвижимости)			
Лист № __ Раздела 3.2	Всего листов раздела 3.2 : __	Всего разделов: __	Всего листов выписки: __
19.09.2020 № 99/2020/348828576			
Кадастровый номер:		47:12:0000000:47	

Сведения о характерных точках границы земельного участка				
Система координат:				
Зона №				
Номер точки	Координаты		Описание закрепления на местности	Средняя квадратическая погрешность определения координат характерных точек границ земельного участка, м
	X	Y		
1	2	3	4	5
31	436292.55	2329229.75	данные отсутствуют	0.1
32	436312.93	2329195.18	данные отсутствуют	0.1
33	436323.89	2329195.53	данные отсутствуют	0.1
34	436324.55	2329170.14	данные отсутствуют	0.1
35	436403.17	2329172.18	данные отсутствуют	0.1
36	436441.29	2329172.62	данные отсутствуют	0.1
37	436449.6	2329172.72	данные отсутствуют	0.1
38	436449.3	2329181.77	данные отсутствуют	0.1
39	436337.65	2329180.81	данные отсутствуют	0.1
40	435623.05	2329057.33	данные отсутствуют	0.1
41	435595.63	2329061.22	данные отсутствуют	0.1
42	435456.26	2329110.53	данные отсутствуют	0.1
43	435383.8	2329132.14	данные отсутствуют	0.1
44	435349.66	2329136.03	данные отсутствуют	0.1
45	435311.22	2329137.01	данные отсутствуют	0.1

Государственный регистратор		ФГИС ЕГРН
полное наименование должности	подпись	инициалы, фамилия

М.П.

Выписка из Единого государственного реестра недвижимости об объекте недвижимости
543
Описание местоположения земельного участка

Земельный участок			
(вид объекта недвижимости)			
Лист № __ Раздела 3.2	Всего листов раздела 3.2 : __	Всего разделов: __	Всего листов выписки: __
19.09.2020 № 99/2020/348828576			
Кадастровый номер:		47:12:0000000:47	

Сведения о характерных точках границы земельного участка				
Система координат:				
Зона №				
Номер точки	Координаты		Описание закрепления на местности	Средняя квадратическая погрешность определения координат характерных точек границ земельного участка, м
	X	Y		
1	2	3	4	5
46	435272.13	2329134.64	данные отсутствуют	0.1
47	435248.44	2329130.85	данные отсутствуют	0.1
48	435236.12	2329126.86	данные отсутствуют	0.1
49	435044.14	2329043.25	данные отсутствуют	0.1
50	435019.86	2329030.29	данные отсутствуют	0.1
51	435003.93	2329019.08	данные отсутствуют	0.1
52	434985.08	2328999.88	данные отсутствуют	0.1
53	434932.81	2328934.85	данные отсутствуют	0.1
54	434918.22	2328907.79	данные отсутствуют	0.1
55	434890.61	2328834.26	данные отсутствуют	0.1
56	434873.01	2328788.97	данные отсутствуют	0.1
57	434856.98	2328795.14	данные отсутствуют	0.1
58	434860.03	2328808.97	данные отсутствуют	0.1
59	434870.93	2328804.73	данные отсутствуют	0.1
60	434883.62	2328837.4	данные отсутствуют	0.1

Государственный регистратор		ФГИС ЕГРН
полное наименование должности	подпись	инициалы, фамилия

М.П.

Выписка из Единого государственного реестра недвижимости об объекте недвижимости
544
Описание местоположения земельного участка

Земельный участок			
(вид объекта недвижимости)			
Лист № __ Раздела 3.2	Всего листов раздела 3.2 : __	Всего разделов: __	Всего листов выписки: __
19.09.2020 № 99/2020/348828576			
Кадастровый номер:		47:12:0000000:47	

Сведения о характерных точках границы земельного участка				
Система координат:				
Зона №				
Номер точки	Координаты		Описание закрепления на местности	Средняя квадратическая погрешность определения координат характерных точек границ земельного участка, м
	X	Y		
1	2	3	4	5
61	434911.74	2328911.64	данные отсутствуют	0.1
62	434927.45	2328940.52	данные отсутствуют	0.1
63	434981.4	2329006.66	данные отсутствуют	0.1
64	435001.93	2329026.86	данные отсутствуют	0.1
65	435019.14	2329038.81	данные отсутствуют	0.1
66	435044.81	2329051.7	данные отсутствуют	0.1
67	435237.61	2329136.03	данные отсутствуют	0.1
68	435252.77	2329139.7	данные отсутствуют	0.1
69	435277.84	2329143.29	данные отсутствуют	0.1
70	435317.4	2329145.12	данные отсутствуют	0.1
71	435355.91	2329143.59	данные отсутствуют	0.1
72	435386.54	2329139.93	данные отсутствуют	0.1
73	435463.18	2329116.32	данные отсутствуют	0.1
74	435597.99	2329068.64	данные отсутствуют	0.1
75	435624.01	2329065.78	данные отсутствуют	0.3

Государственный регистратор		ФГИС ЕГРН
полное наименование должности	подпись	инициалы, фамилия

М.П.

Выписка из Единого государственного реестра недвижимости об объекте недвижимости
545
Описание местоположения земельного участка

Земельный участок			
(вид объекта недвижимости)			
Лист № __ Раздела 3.2	Всего листов раздела 3.2 : __	Всего разделов: __	Всего листов выписки: __
19.09.2020 № 99/2020/348828576			
Кадастровый номер:		47:12:0000000:47	

Сведения о характерных точках границы земельного участка				
Система координат:				
Зона №				
Номер точки	Координаты		Описание закрепления на местности	Средняя квадратическая погрешность определения координат характерных точек границ земельного участка, м
	X	Y		
1	2	3	4	5
76	434758.08	2328833.21	данные отсутствуют	0.1
77	434758.67	2328832.98	данные отсутствуют	0.1
78	434766.9	2328844.82	данные отсутствуют	0.1
79	434758.82	2328847.93	данные отсутствуют	0.1
80	434749.57	2328845.4	данные отсутствуют	0.1
81	434753.17	2328831.86	данные отсутствуют	0.1
82	434125.47	2329443.97	данные отсутствуют	0.1
83	434124.93	2329443.78	данные отсутствуют	0.1
84	433998.52	2329441.11	данные отсутствуют	0.1
85	433856.88	2329432.15	данные отсутствуют	0.1
86	433830.03	2329441.57	данные отсутствуют	0.1
87	433681.35	2329458.8	данные отсутствуют	0.1
88	433669.65	2329453.1	данные отсутствуют	0.1
89	433549.46	2329468.63	данные отсутствуют	0.1
90	433520.01	2329463.16	данные отсутствуют	0.1

Государственный регистратор		ФГИС ЕГРН
полное наименование должности	подпись	инициалы, фамилия

М.П.

Выписка из Единого государственного реестра недвижимости об объекте недвижимости
546
Описание местоположения земельного участка

Земельный участок			
(вид объекта недвижимости)			
Лист № __ Раздела 3.2	Всего листов раздела 3.2 : __	Всего разделов: __	Всего листов выписки: __
19.09.2020 № 99/2020/348828576			
Кадастровый номер:		47:12:0000000:47	

Сведения о характерных точках границы земельного участка				
Система координат:				
Зона №				
Номер точки	Координаты		Описание закрепления на местности	Средняя квадратическая погрешность определения координат характерных точек границ земельного участка, м
	X	Y		
1	2	3	4	5
91	433459.65	2329430.76	данные отсутствуют	0.1
92	433444.98	2329393.41	данные отсутствуют	0.1
93	433429.34	2329343.58	данные отсутствуют	0.1
94	433422.16	2329325.25	данные отсутствуют	0.3
95	433404.61	2329307.17	данные отсутствуют	0.1
96	433393.47	2329308.61	данные отсутствуют	0.1
97	433381.09	2329298.67	данные отсутствуют	0.1
98	433356.62	2329298.07	данные отсутствуют	0.1
99	433356.45	2329294.08	данные отсутствуют	0.1
100	433378.27	2329294.65	данные отсутствуют	0.1
101	433381.63	2329295.99	данные отсутствуют	0.1
102	433391.76	2329304.34	данные отсутствуют	0.1
103	433406.39	2329302.37	данные отсутствуют	0.1
104	433413.89	2329309.96	данные отсутствуют	0.1
105	433440.51	2329343.6	данные отсутствуют	0.1

Государственный регистратор		ФГИС ЕГРН
полное наименование должности	подпись	инициалы, фамилия

М.П.

Выписка из Единого государственного реестра недвижимости об объекте недвижимости
547
Описание местоположения земельного участка

Земельный участок			
(вид объекта недвижимости)			
Лист № __ Раздела 3.2	Всего листов раздела 3.2 : __	Всего разделов: __	Всего листов выписки: __
19.09.2020 № 99/2020/348828576			
Кадастровый номер:		47:12:0000000:47	

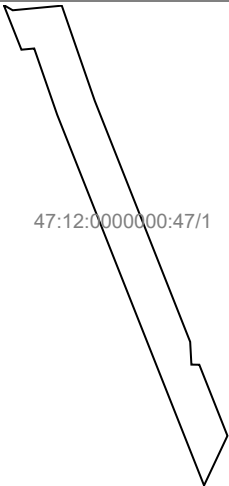
Сведения о характерных точках границы земельного участка				
Система координат:				
Зона №				
Номер точки	Координаты		Описание закрепления на местности	Средняя квадратическая погрешность определения координат характерных точек границ земельного участка, м
	X	Y		
1	2	3	4	5
106	433452.66	2329392.52	данные отсутствуют	0.1
107	433462.11	2329416.19	данные отсутствуют	0.1
108	433524.71	2329449.8	данные отсутствуют	0.1
109	433549.85	2329454.47	данные отсутствуют	0.1
110	433672.01	2329438.68	данные отсутствуют	0.1
111	433683.8	2329444.42	данные отсутствуют	0.1
112	433851.29	2329425.01	данные отсутствуют	0.1
113	433883.09	2329423.58	данные отсутствуют	0.1
114	434066.66	2329429.46	данные отсутствуют	0.1
115	434122.56	2329429.35	данные отсутствуют	0.1
116	434128.23	2329430.09	данные отсутствуют	0.1
117	434130.04	2329430.74	данные отсутствуют	0.1
118	434126.85	2329439.89	данные отсутствуют	0.1

Государственный регистратор		ФГИС ЕГРН
полное наименование должности	подпись	инициалы, фамилия

М.П.

Выписка из Единого государственного реестра недвижимости об объекте недвижимости
Сведения о частях земельного участка

Земельный участок			
(вид объекта недвижимости)			
Лист № __ Раздела 4	Всего листов раздела 4 : __	Всего разделов: __	Всего листов выписки: __
19.09.2020 № 99/2020/348828576			
Кадастровый номер:		47:12:0000000:47	

План (чертеж, схема) части земельного участка	Учетный номер части: 47:12:0000000:47/1
 <p>47:12:0000000:47/1</p>	
Масштаб 1: данные отсутствуют	Условные обозначения:

Государственный регистратор		ФГИС ЕГРН
полное наименование должности	подпись	инициалы, фамилия

М.П.

Выписка из Единого государственного реестра недвижимости об объекте недвижимости
Сведения о частях земельного участка

Земельный участок			
(вид объекта недвижимости)			
Лист № __ Раздела 4	Всего листов раздела 4 : __	Всего разделов: __	Всего листов выписки: __
19.09.2020 № 99/2020/348828576			
Кадастровый номер:		47:12:0000000:47	

План (чертеж, схема) части земельного участка	Учетный номер части: 47:12:0000000:47/2
 <p>47:12:0000000:47/2</p>	
Масштаб 1: данные отсутствуют	Условные обозначения:

Государственный регистратор		ФГИС ЕГРН
полное наименование должности	подпись	инициалы, фамилия

М.П.

Выписка из Единого государственного реестра недвижимости об объекте недвижимости
Сведения о частях земельного участка

Земельный участок			
(вид объекта недвижимости)			
Лист № __ Раздела 4	Всего листов раздела 4 : __	Всего разделов: __	Всего листов выписки: __
19.09.2020 № 99/2020/348828576			
Кадастровый номер:		47:12:0000000:47	

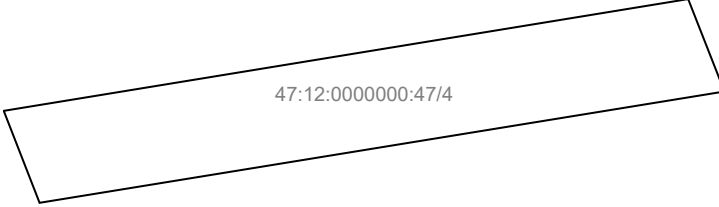
План (чертеж, схема) части земельного участка	Учетный номер части: 47:12:0000000:47/3
 <p>47:12:0000000:47/3</p>	
Масштаб 1: данные отсутствуют	Условные обозначения:

Государственный регистратор		ФГИС ЕГРН
полное наименование должности	подпись	инициалы, фамилия

М.П.

Выписка из Единого государственного реестра недвижимости об объекте недвижимости
Сведения о частях ⁵⁵¹ земельного участка

Земельный участок			
(вид объекта недвижимости)			
Лист № __ Раздела 4	Всего листов раздела 4 : __	Всего разделов: __	Всего листов выписки: __
19.09.2020 № 99/2020/348828576			
Кадастровый номер:		47:12:0000000:47	

План (чертеж, схема) части земельного участка	Учетный номер части: 47:12:0000000:47/4
	
Масштаб 1: данные отсутствуют	Условные обозначения:

Государственный регистратор		ФГИС ЕГРН
полное наименование должности	подпись	инициалы, фамилия

М.П.

Выписка из Единого государственного реестра недвижимости об объекте недвижимости
Сведения о частях земельного участка

Земельный участок			
(вид объекта недвижимости)			
Лист № __ Раздела 4	Всего листов раздела 4 : __	Всего разделов: __	Всего листов выписки: __
19.09.2020 № 99/2020/348828576			
Кадастровый номер:		47:12:0000000:47	


План (чертеж, схема) части земельного участка	Учетный номер части: 47:12:0000000:47/5
	
Масштаб 1: данные отсутствуют	Условные обозначения:

Государственный регистратор		ФГИС ЕГРН
полное наименование должности	подпись	инициалы, фамилия

М.П.

Выписка из Единого государственного реестра недвижимости об объекте недвижимости
Сведения о частях земельного участка

Земельный участок			
(вид объекта недвижимости)			
Лист № __ Раздела 4	Всего листов раздела 4 : __	Всего разделов: __	Всего листов выписки: __
19.09.2020 № 99/2020/348828576			
Кадастровый номер:		47:12:0000000:47	


План (чертеж, схема) части земельного участка	Учетный номер части: 47:12:0000000:47/6
	
Масштаб 1: данные отсутствуют	Условные обозначения:

Государственный регистратор		ФГИС ЕГРН
полное наименование должности	подпись	инициалы, фамилия

М.П.

Выписка из Единого государственного реестра недвижимости об объекте недвижимости
Сведения о частях земельного участка

Земельный участок			
(вид объекта недвижимости)			
Лист № __ Раздела 4	Всего листов раздела 4 : __	Всего разделов: __	Всего листов выписки: __
19.09.2020 № 99/2020/348828576			
Кадастровый номер:		47:12:0000000:47	


План (чертеж, схема) части земельного участка	Учетный номер части: 47:12:0000000:47/7
 <p>47:12:0000000:47/7</p>	
Масштаб 1: данные отсутствуют	Условные обозначения:

Государственный регистратор		ФГИС ЕГРН
полное наименование должности	подпись	инициалы, фамилия

М.П.

Выписка из Единого государственного реестра недвижимости об объекте недвижимости
Сведения о частях земельного участка

Земельный участок			
(вид объекта недвижимости)			
Лист № __ Раздела 4	Всего листов раздела 4 : __	Всего разделов: __	Всего листов выписки: __
19.09.2020 № 99/2020/348828576			
Кадастровый номер:		47:12:0000000:47	

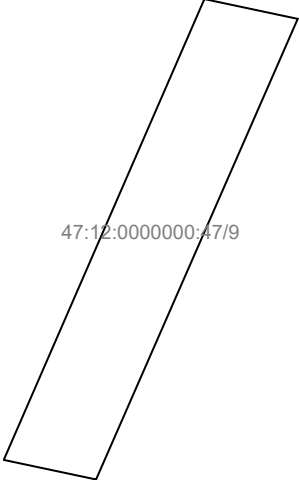
План (чертеж, схема) части земельного участка	Учетный номер части: 47:12:0000000:47/8
	
Масштаб 1: данные отсутствуют	Условные обозначения:

Государственный регистратор		ФГИС ЕГРН
полное наименование должности	подпись	инициалы, фамилия

М.П.

Выписка из Единого государственного реестра недвижимости об объекте недвижимости
Сведения о частях земельного участка

Земельный участок			
(вид объекта недвижимости)			
Лист № __ Раздела 4	Всего листов раздела 4 : __	Всего разделов: __	Всего листов выписки: __
19.09.2020 № 99/2020/348828576			
Кадастровый номер:		47:12:0000000:47	

План (чертеж, схема) части земельного участка	Учетный номер части: 47:12:0000000:47/9
 <p>47:12:0000000:47/9</p>	
Масштаб 1: данные отсутствуют	Условные обозначения:

Государственный регистратор		ФГИС ЕГРН
полное наименование должности	подпись	инициалы, фамилия

М.П.

Выписка из Единого государственного реестра недвижимости об объекте недвижимости
Сведения о частях ⁵⁵⁷ земельного участка

Земельный участок			
(вид объекта недвижимости)			
Лист № __ Раздела 4	Всего листов раздела 4 : __	Всего разделов: __	Всего листов выписки: __
19.09.2020 № 99/2020/348828576			
Кадастровый номер:		47:12:0000000:47	

План (чертеж, схема) части земельного участка	Учетный номер части: 47:12:0000000:47/10
 <p>47:12:0000000:47/10</p>	
Масштаб 1: данные отсутствуют	Условные обозначения:

Государственный регистратор		ФГИС ЕГРН
полное наименование должности	подпись	инициалы, фамилия

М.П.

Выписка из Единого государственного реестра недвижимости об объекте недвижимости
Сведения о частях земельного участка

Земельный участок			
(вид объекта недвижимости)			
Лист № __ Раздела 4	Всего листов раздела 4 : __	Всего разделов: __	Всего листов выписки: __
19.09.2020 № 99/2020/348828576			
Кадастровый номер:		47:12:0000000:47	

План (чертеж, схема) части земельного участка	Учетный номер части: 47:12:0000000:47/11
	
Масштаб 1: данные отсутствуют	Условные обозначения:

Государственный регистратор		ФГИС ЕГРН
полное наименование должности	подпись	инициалы, фамилия

М.П.

Выписка из Единого государственного реестра недвижимости об объекте недвижимости
Сведения о частях земельного участка

Земельный участок			
(вид объекта недвижимости)			
Лист № __ Раздела 4	Всего листов раздела 4 : __	Всего разделов: __	Всего листов выписки: __
19.09.2020 № 99/2020/348828576			
Кадастровый номер:		47:12:0000000:47	


План (чертеж, схема) части земельного участка	Учетный номер части: 47:12:0000000:47/12
 <p>47:12:0000000:47/12</p>	
Масштаб 1: данные отсутствуют	Условные обозначения:

Государственный регистратор		ФГИС ЕГРН
полное наименование должности	подпись	инициалы, фамилия

М.П.

Выписка из Единого государственного реестра недвижимости об объекте недвижимости
Сведения о частях земельного участка

Земельный участок			
(вид объекта недвижимости)			
Лист № __ Раздела 4	Всего листов раздела 4 : __	Всего разделов: __	Всего листов выписки: __
19.09.2020 № 99/2020/348828576			
Кадастровый номер:		47:12:0000000:47	


План (чертеж, схема) части земельного участка		Учетный номер части: 47:12:0000000:47/13	
			
Масштаб 1: данные отсутствуют	Условные обозначения:		

Государственный регистратор		ФГИС ЕГРН
полное наименование должности	подпись	инициалы, фамилия

М.П.

Выписка из Единого государственного реестра недвижимости об объекте недвижимости
Сведения о частях ⁵⁶¹ земельного участка

Земельный участок			
(вид объекта недвижимости)			
Лист № __ Раздела 4	Всего листов раздела 4 : __	Всего разделов: __	Всего листов выписки: __
19.09.2020 № 99/2020/348828576			
Кадастровый номер:		47:12:0000000:47	


План (чертеж, схема) части земельного участка	Учетный номер части: 47:12:0000000:47/14
	
Масштаб 1: данные отсутствуют	Условные обозначения:

Государственный регистратор		ФГИС ЕГРН
полное наименование должности	подпись	инициалы, фамилия

М.П.

Выписка из Единого государственного реестра недвижимости об объекте недвижимости
Сведения о частях земельного участка

Земельный участок			
(вид объекта недвижимости)			
Лист № __ Раздела 4	Всего листов раздела 4 : __	Всего разделов: __	Всего листов выписки: __
19.09.2020 № 99/2020/348828576			
Кадастровый номер:		47:12:0000000:47	


План (чертеж, схема) части земельного участка	Учетный номер части: 47:12:0000000:47/15
 <p>12:0000000:47/15</p>	
Масштаб 1: данные отсутствуют	Условные обозначения:

Государственный регистратор		ФГИС ЕГРН
полное наименование должности	подпись	инициалы, фамилия

М.П.

Выписка из Единого государственного реестра недвижимости об объекте недвижимости
Сведения о частях земельного участка

Земельный участок			
(вид объекта недвижимости)			
Лист № __ Раздела 4	Всего листов раздела 4 : __	Всего разделов: __	Всего листов выписки: __
19.09.2020 № 99/2020/348828576			
Кадастровый номер:		47:12:0000000:47	

План (чертеж, схема) части земельного участка	Учетный номер части: 47:12:0000000:47/16
	
Масштаб 1: данные отсутствуют	Условные обозначения:

Государственный регистратор		ФГИС ЕГРН
полное наименование должности	подпись	инициалы, фамилия

М.П.

Выписка из Единого государственного реестра недвижимости об объекте недвижимости
Сведения о частях земельного участка

Земельный участок			
(вид объекта недвижимости)			
Лист № __ Раздела 4	Всего листов раздела 4 : __	Всего разделов: __	Всего листов выписки: __
19.09.2020 № 99/2020/348828576			
Кадастровый номер:		47:12:0000000:47	

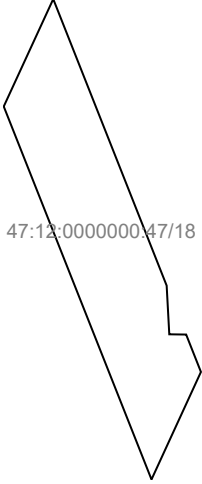
План (чертеж, схема) части земельного участка	Учетный номер части: 47:12:0000000:47/17
	
Масштаб 1: данные отсутствуют	Условные обозначения:

Государственный регистратор		ФГИС ЕГРН
полное наименование должности	подпись	инициалы, фамилия

М.П.

Выписка из Единого государственного реестра недвижимости об объекте недвижимости
Сведения о частях земельного участка

Земельный участок			
(вид объекта недвижимости)			
Лист № __ Раздела 4	Всего листов раздела 4 : __	Всего разделов: __	Всего листов выписки: __
19.09.2020 № 99/2020/348828576			
Кадастровый номер:		47:12:0000000:47	


План (чертеж, схема) части земельного участка	Учетный номер части: 47:12:0000000:47/18
 <p>47:12:0000000:47/18</p>	
Масштаб 1: данные отсутствуют	Условные обозначения:

Государственный регистратор		ФГИС ЕГРН
полное наименование должности	подпись	инициалы, фамилия

М.П.

Выписка из Единого государственного реестра недвижимости об объекте недвижимости
Сведения о частях земельного участка

Земельный участок			
(вид объекта недвижимости)			
Лист № __ Раздела 4	Всего листов раздела 4 : __	Всего разделов: __	Всего листов выписки: __
19.09.2020 № 99/2020/348828576			
Кадастровый номер:		47:12:0000000:47	

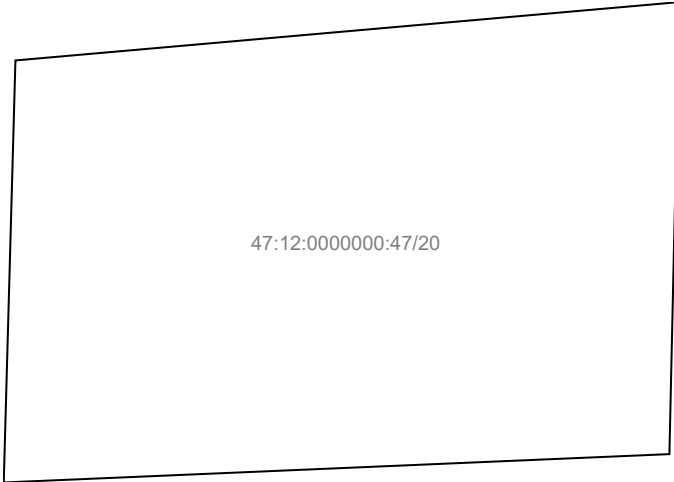
План (чертеж, схема) части земельного участка	Учетный номер части: 47:12:0000000:47/19
	
Масштаб 1: данные отсутствуют	Условные обозначения:

Государственный регистратор		ФГИС ЕГРН
полное наименование должности	подпись	инициалы, фамилия

М.П.

Выписка из Единого государственного реестра недвижимости об объекте недвижимости
Сведения о частях ⁵⁶⁷ земельного участка

Земельный участок			
(вид объекта недвижимости)			
Лист № __ Раздела 4	Всего листов раздела 4 : __	Всего разделов: __	Всего листов выписки: __
19.09.2020 № 99/2020/348828576			
Кадастровый номер:		47:12:0000000:47	

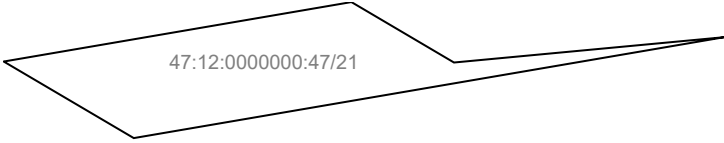
План (чертеж, схема) части земельного участка	Учетный номер части: 47:12:0000000:47/20
 <p>47:12:0000000:47/20</p>	
Масштаб 1: данные отсутствуют	Условные обозначения:

Государственный регистратор		ФГИС ЕГРН
полное наименование должности	подпись	инициалы, фамилия

М.П.

Выписка из Единого государственного реестра недвижимости об объекте недвижимости
Сведения о частях земельного участка

Земельный участок			
(вид объекта недвижимости)			
Лист № __ Раздела 4	Всего листов раздела 4 : __	Всего разделов: __	Всего листов выписки: __
19.09.2020 № 99/2020/348828576			
Кадастровый номер:		47:12:0000000:47	

План (чертеж, схема) части земельного участка	Учетный номер части: 47:12:0000000:47/21
 <p>47:12:0000000:47/21</p>	
Масштаб 1: данные отсутствуют	Условные обозначения:

Государственный регистратор		ФГИС ЕГРН
полное наименование должности	подпись	инициалы, фамилия

М.П.

Выписка из Единого государственного реестра недвижимости об объекте недвижимости
Сведения о частях ⁵⁶⁹ земельного участка

Земельный участок			
(вид объекта недвижимости)			
Лист № __ Раздела 4.1	Всего листов раздела 4.1 : __	Всего разделов: __	Всего листов выписки: __
19.09.2020 № 99/2020/348828576			
Кадастровый номер:		47:12:0000000:47	

Учетный номер части	Площадь (м ²)	Содержание ограничения в использовании или ограничения права на объект недвижимости или обременения объекта недвижимости
1	2	3
1	2434	Ограничения прав на земельный участок, предусмотренные статьями 56, 56.1 Земельного кодекса Российской Федерации, Решение № 4712/301/10-0143 от 31.05.2010, Временные. Дата истечения срока действия временного характера - 02.06.2015
2	241	Ограничения прав на земельный участок, предусмотренные статьями 56, 56.1 Земельного кодекса Российской Федерации, Решение № 4712/301/10-0143 от 31.05.2010, Временные. Дата истечения срока действия временного характера - 02.06.2015
3	143	Ограничения прав на земельный участок, предусмотренные статьями 56, 56.1 Земельного кодекса Российской Федерации, Решение № 4712/301/10-0143 от 31.05.2010, Временные. Дата истечения срока действия временного характера - 02.06.2015
4	29	Ограничения прав на земельный участок, предусмотренные статьями 56, 56.1 Земельного кодекса Российской Федерации, Решение № 4712/301/10-0143 от 31.05.2010, Временные. Дата истечения срока действия временного характера - 02.06.2015
5	57	Ограничения прав на земельный участок, предусмотренные статьями 56, 56.1 Земельного кодекса Российской Федерации, Решение № 4712/301/10-0143 от 31.05.2010, Временные. Дата истечения срока действия временного характера - 02.06.2015
6	105	Ограничения прав на земельный участок, предусмотренные статьями 56, 56.1 Земельного кодекса Российской Федерации, Решение № 4712/301/10-0143 от 31.05.2010, Временные. Дата истечения срока действия временного характера - 02.06.2015
7	362	Ограничения прав на земельный участок, предусмотренные статьями 56, 56.1 Земельного кодекса Российской Федерации, Решение № 4712/301/10-0143 от 31.05.2010, Временные. Дата истечения срока действия временного характера - 02.06.2015
8	1869	Ограничения прав на земельный участок, предусмотренные статьями 56, 56.1 Земельного кодекса Российской Федерации, Решение № 4712/301/10-0143 от 31.05.2010, Временные. Дата истечения срока действия временного характера - 02.06.2015

Государственный регистратор		ФГИС ЕГРН
полное наименование должности	подпись	инициалы, фамилия

М.П.

Выписка из Единого государственного реестра недвижимости об объекте недвижимости
Сведения о частях земельного участка

Земельный участок			
(вид объекта недвижимости)			
Лист № __ Раздела 4.1	Всего листов раздела 4.1 : __	Всего разделов: __	Всего листов выписки: __
19.09.2020 № 99/2020/348828576			
Кадастровый номер:		47:12:0000000:47	

Учетный номер части	Площадь (м ²)	Содержание ограничения в использовании или ограничения права на объект недвижимости или обременения объекта недвижимости
1	2	3
9	308	Ограничения прав на земельный участок, предусмотренные статьями 56, 56.1 Земельного кодекса Российской Федерации, Решение № 4712/301/10-0143 от 31.05.2010, Временные. Дата истечения срока действия временного характера - 02.06.2015
10	51	Ограничения прав на земельный участок, предусмотренные статьями 56, 56.1 Земельного кодекса Российской Федерации, Решение № 4712/301/10-0143 от 31.05.2010, Временные. Дата истечения срока действия временного характера - 02.06.2015
11	83	Ограничения прав на земельный участок, предусмотренные статьями 56, 56.1 Земельного кодекса Российской Федерации, Решение № 4712/301/10-0143 от 31.05.2010, Временные. Дата истечения срока действия временного характера - 02.06.2015
12	44	Ограничения прав на земельный участок, предусмотренные статьями 56, 56.1 Земельного кодекса Российской Федерации, Решение № 4712/301/10-0143 от 31.05.2010, Временные. Дата истечения срока действия временного характера - 02.06.2015
13	5238	Ограничения прав на земельный участок, предусмотренные статьями 56, 56.1 Земельного кодекса Российской Федерации, Решение № 4712/301/10-0143 от 31.05.2010, Временные. Дата истечения срока действия временного характера - 02.06.2015
14	2443	Ограничения прав на земельный участок, предусмотренные статьями 56, 56.1 Земельного кодекса Российской Федерации, Решение № 4712/301/10-0143 от 31.05.2010, Временные. Дата истечения срока действия временного характера - 02.06.2015
15	191	Ограничения прав на земельный участок, предусмотренные статьями 56, 56.1 Земельного кодекса Российской Федерации, Решение № 4712/301/10-0143 от 31.05.2010, Временные. Дата истечения срока действия временного характера - 02.06.2015
16	324	Ограничения прав на земельный участок, предусмотренные статьями 56, 56.1 Земельного кодекса Российской Федерации, Решение № 4712/301/10-0143 от 31.05.2010, Временные. Дата истечения срока действия временного характера - 02.06.2015

Государственный регистратор		ФГИС ЕГРН
полное наименование должности	подпись	инициалы, фамилия

М.П.

Выписка из Единого государственного реестра недвижимости об объекте недвижимости
Сведения о частях земельного участка

Земельный участок			
(вид объекта недвижимости)			
Лист № ___ Раздела 4.1	Всего листов раздела 4.1 : ___	Всего разделов: ___	Всего листов выписки: ___
19.09.2020 № 99/2020/348828576			
Кадастровый номер:		47:12:0000000:47	

Учетный номер части	Площадь (м ²)	Содержание ограничения в использовании или ограничения права на объект недвижимости или обременения объекта недвижимости
1	2	3
17	32	Ограничения прав на земельный участок, предусмотренные статьями 56, 56.1 Земельного кодекса Российской Федерации, Решение № 4712/301/10-0143 от 31.05.2010, Временные. Дата истечения срока действия временного характера - 02.06.2015
18	908	Ограничения прав на земельный участок, предусмотренные статьями 56, 56.1 Земельного кодекса Российской Федерации, 47.12.2.6, Карта (план) № 207/2012 от 20.11.2012
19	4321	Ограничения прав на земельный участок, предусмотренные статьями 56, 56.1 Земельного кодекса Российской Федерации, 47.12.2.8, Карта (план) № 191/2012 от 19.11.2012
20	10	Ограничения прав на земельный участок, предусмотренные статьями 56, 56.1 Земельного кодекса Российской Федерации, 47.12.2.27, Карта (план) № б/н от 10.01.2017
21	140	Ограничения прав на земельный участок, предусмотренные статьей 56 Земельного кодекса Российской Федерации, 47.12.2.1036, Выписка из реестра регионального имущества № б/н от 10.06.2019

Государственный регистратор		ФГИС ЕГРН
полное наименование должности	подпись	инициалы, фамилия

М.П.

Выписка из Единого государственного реестра недвижимости об объекте недвижимости
Сведения о частях ⁵⁷² земельного участка

Земельный участок				
(вид объекта недвижимости)				
Лист № ___ Раздела 4.2		Всего листов раздела 4.2 : ___		Всего разделов: ___
Всего листов выписки: ___				
19.09.2020 № 99/2020/348828576				
Кадастровый номер:			47:12:0000000:47	
Сведения о характерных точках границы части (частей) земельного участка				
Учетный номер части: 1				
Система координат: МСК 47 зона 2				
Зона №				
Номер точки	Координаты, м		Описание закрепления на местности	Средняя квадратическая погрешность определения координат характерных точек границы части земельного участка, м
	X	Y		
1	2	3	4	5
1	436306.93	2329232.95	данные отсутствуют	0.1
1	436306.93	2329232.95	данные отсутствуют	данные отсутствуют
1	436306.93	2329232.95	данные отсутствуют	данные отсутствуют
2	436308.54	2329250.11	данные отсутствуют	0.1
2	436308.54	2329250.11	данные отсутствуют	данные отсутствуют
3	436275.31	2329261.62	данные отсутствуют	0.1
3	436275.31	2329261.62	данные отсутствуют	0.1
3	436275.31	2329261.62	данные отсутствуют	данные отсутствуют
4	436191.03	2329294.98	данные отсутствуют	0.1
4	436191.03	2329294.98	данные отсутствуют	данные отсутствуют
4	436191.03	2329294.98	данные отсутствуют	данные отсутствуют
5	436183.06	2329295.41	данные отсутствуют	0.1
5	436183.06	2329295.41	данные отсутствуют	данные отсутствуют
5	436183.06	2329295.41	данные отсутствуют	данные отсутствуют
6	436183.02	2329298.17	данные отсутствуют	0.1
6	436183.02	2329298.17	данные отсутствуют	данные отсутствуют
Государственный регистратор			ФГИС ЕГРН	
полное наименование должности			подпись	
			инициалы, фамилия	

М.П.

Выписка из Единого государственного реестра недвижимости об объекте недвижимости
Сведения о частях ⁵⁷³ земельного участка

Земельный участок			
(вид объекта недвижимости)			
Лист № <u> </u> Раздела 4.2	Всего листов раздела 4.2 : <u> </u>	Всего разделов: <u> </u>	Всего листов выписки: <u> </u>
19.09.2020 № 99/2020/348828576			
Кадастровый номер:		47:12:0000000:47	

Номер точки	Координаты, м		Описание закрепления на местности	Средняя квадратическая погрешность определения координат характерных точек границы части земельного участка, м
	X	Y		
1	2	3	4	5
6	436183.02	2329298.17	данные отсутствуют	данные отсутствуют
7	436147.96	2329312.07	данные отсутствуют	данные отсутствуют
12	435718.73	2329105.23	данные отсутствуют	данные отсутствуют
13	435677.63	2329082.92	данные отсутствуют	данные отсутствуют
14	435645.17	2329069.95	данные отсутствуют	данные отсутствуют
16	435631.45	2329058.4	данные отсутствуют	данные отсутствуют
17	435642.41	2329059.78	данные отсутствуют	данные отсутствуют
18	435677.16	2329073.25	данные отсутствуют	данные отсутствуют
19	435719.46	2329095.6	данные отсутствуют	данные отсутствуют
20	435759.86	2329120.79	данные отсутствуют	данные отсутствуют
26	436035.52	2329287.57	данные отсутствуют	0.1
28	436132.8	2329303	данные отсутствуют	данные отсутствуют
29	436270.43	2329248.49	данные отсутствуют	0.1
29	436270.43	2329248.49	данные отсутствуют	0.1
29	436270.43	2329248.49	данные отсутствуют	данные отсутствуют
30	436293.57	2329240.47	данные отсутствуют	0.1
30	436293.57	2329240.47	данные отсутствуют	0.1

Государственный регистратор		ФГИС ЕГРН
полное наименование должности	подпись	инициалы, фамилия

М.П.

Выписка из Единого государственного реестра недвижимости об объекте недвижимости
Сведения о частях ⁵⁷⁴ земельного участка

Земельный участок			
(вид объекта недвижимости)			
Лист № <u> </u> Раздела 4.2	Всего листов раздела 4.2 : <u> </u>	Всего разделов: <u> </u>	Всего листов выписки: <u> </u>
19.09.2020 № 99/2020/348828576			
Кадастровый номер:		47:12:0000000:47	

Номер точки	Координаты, м		Описание закрепления на местности	Средняя квадратическая погрешность определения координат характерных точек границы части земельного участка, м
	X	Y		
1	2	3	4	5
30	436293.57	2329240.47	данные отсутствуют	данные отсутствуют
31	436292.55	2329229.75	данные отсутствуют	0.1
38	436449.3	2329181.77	данные отсутствуют	данные отсутствуют
40	435623.05	2329057.33	данные отсутствуют	данные отсутствуют
76	434758.08	2328833.21	данные отсутствуют	0.1
77	434758.67	2328832.98	данные отсутствуют	0.1
79	434758.82	2328847.93	данные отсутствуют	0.1
82	434125.47	2329443.97	данные отсутствуют	0.1
82	434125.47	2329443.97	данные отсутствуют	0.1
83	434124.93	2329443.78	данные отсутствуют	0.1
83	434124.93	2329443.78	данные отсутствуют	0.1
84	433998.52	2329441.11	данные отсутствуют	0.1
85	433856.88	2329432.15	данные отсутствуют	0.1
86	433830.03	2329441.57	данные отсутствуют	0.1
87	433681.35	2329458.8	данные отсутствуют	0.1
89	433549.46	2329468.63	данные отсутствуют	0.1
89	433549.46	2329468.63	данные отсутствуют	0.1

Государственный регистратор		ФГИС ЕГРН
полное наименование должности	подпись	инициалы, фамилия

М.П.

Выписка из Единого государственного реестра недвижимости об объекте недвижимости
Сведения о частях ⁵⁷⁵ земельного участка

Земельный участок			
(вид объекта недвижимости)			
Лист № <u> </u> Раздела 4.2	Всего листов раздела 4.2 : <u> </u>	Всего разделов: <u> </u>	Всего листов выписки: <u> </u>
19.09.2020 № 99/2020/348828576			
Кадастровый номер:		47:12:0000000:47	

Номер точки	Координаты, м		Описание закрепления на местности	Средняя квадратическая погрешность определения координат характерных точек границы части земельного участка, м
	X	Y		
1	2	3	4	5
98	433356.62	2329298.07	данные отсутствуют	данные отсутствуют
99	433356.45	2329294.08	данные отсутствуют	данные отсутствуют
104	433413.89	2329309.96	данные отсутствуют	0.1
110	433672.01	2329438.68	данные отсутствуют	0.1
116	434128.23	2329430.09	данные отсутствуют	0.1
119	436293.15	2329236	данные отсутствуют	0.1
120	436308.76	2329229.82	данные отсутствуют	0.1
121	436266.24	2329265.21	данные отсутствуют	0.1
121	436266.24	2329265.21	данные отсутствуют	0.1
122	436158.18	2329308.01	данные отсутствуют	0.1
123	436140.82	2329299.83	данные отсутствуют	0.1
124	436297.98	2329220.56	данные отсутствуют	0.1
125	436302.85	2329252.08	данные отсутствуют	0.1
126	436293.24	2329255.41	данные отсутствуют	0.1
127	436291.07	2329241.34	данные отсутствуют	0.1
128	436264.02	2329251.03	данные отсутствуют	0.1
129	436273.58	2329247.4	данные отсутствуют	0.1
Государственный регистратор				ФГИС ЕГРН
полное наименование должности			подпись	инициалы, фамилия

М.П.

Сведения о частях ⁵⁷⁶ земельного участка

Земельный участок			
(вид объекта недвижимости)			
Лист № <u> </u> Раздела 4.2	Всего листов раздела 4.2 : <u> </u>	Всего разделов: <u> </u>	Всего листов выписки: <u> </u>
19.09.2020 № 99/2020/348828576			
Кадастровый номер:		47:12:0000000:47	

Номер точки	Координаты, м		Описание закрепления на местности	Средняя квадратическая погрешность определения координат характерных точек границы части земельного участка, м
	X	Y		
1	2	3	4	5
130	436275.77	2329261.46	данные отсутствуют	0.1
131	436266.88	2329249.89	данные отсутствуют	0.1
132	436268.78	2329249.15	данные отсутствуют	0.1
133	436271.09	2329263.29	данные отсутствуют	0.1
134	436269.18	2329264.04	данные отсутствуют	0.1
135	436140.38	2329300	данные отсутствуют	0.1
136	436168.65	2329303.87	данные отсутствуют	0.1
137	436164.86	2329305.36	данные отсутствуют	0.1
138	436136.6	2329301.5	данные отсутствуют	0.1
139	436020.95	2329282.42	данные отсутствуют	0.1
140	436058.15	2329292.52	данные отсутствуют	0.1
141	436065.66	2329293.1	данные отсутствуют	0.1
142	436094.6	2329297.37	данные отсутствуют	0.1
143	436057.84	2329294.5	данные отсутствуют	0.1
144	436034.46	2329289.13	данные отсутствуют	0.1
145	435631.07	2329060.21	данные отсутствуют	0.1
145	435631.07	2329060.21	данные отсутствуют	0.1
Государственный регистратор				ФГИС ЕГРН
полное наименование должности			подпись	инициалы, фамилия

М.П.

Выписка из Единого государственного реестра недвижимости об объекте недвижимости
Сведения о частях ⁵⁷⁷ земельного участка

Земельный участок			
(вид объекта недвижимости)			
Лист № ___ Раздела 4.2	Всего листов раздела 4.2 : ___	Всего разделов: ___	Всего листов выписки: ___
19.09.2020 № 99/2020/348828576			
Кадастровый номер:		47:12:0000000:47	

Номер точки	Координаты, м		Описание закрепления на местности	Средняя квадратическая погрешность определения координат характерных точек границы части земельного участка, м
	X	Y		
1	2	3	4	5
146	435642.6	2329064.03	данные отсутствуют	0.1
147	435656.2	2329067.5	данные отсутствуют	0.1
148	435679.85	2329077.89	данные отсутствуют	0.1
149	435691.9	2329083.59	данные отсутствуют	0.1
150	435733.2	2329106.84	данные отсутствуют	0.3
151	435745.49	2329114.07	данные отсутствуют	0.1
152	435752.16	2329119.09	данные отсутствуют	0.1
153	435763.77	2329124.52	данные отсутствуют	0.1
154	435781.55	2329136.1	данные отсутствуют	0.1
155	435786.98	2329136.97	данные отсутствуют	0.1
156	435791.63	2329139.73	данные отсутствуют	0.1
157	435780.81	2329138.01	данные отсутствуют	0.1
158	435762.8	2329126.27	данные отсутствуют	0.1
159	435751.1	2329120.85	данные отсутствуют	0.1
160	435744.38	2329115.73	данные отсутствуют	0.1
161	435690.98	2329085.36	данные отсутствуют	0.1
162	435680.16	2329080.24	данные отсутствуют	0.1
Государственный регистратор				ФГИС ЕГРН
полное наименование должности			подпись	инициалы, фамилия

М.П.

Выписка из Единого государственного реестра недвижимости об объекте недвижимости
Сведения о частях земельного участка

Земельный участок			
(вид объекта недвижимости)			
Лист № <u> </u> Раздела 4.2	Всего листов раздела 4.2 : <u> </u>	Всего разделов: <u> </u>	Всего листов выписки: <u> </u>
19.09.2020 № 99/2020/348828576			
Кадастровый номер:		47:12:0000000:47	

Номер точки	Координаты, м		Описание закрепления на местности	Средняя квадратическая погрешность определения координат характерных точек границы части земельного участка, м
	X	Y		
1	2	3	4	5
163	435655.55	2329069.39	данные отсутствуют	0.1
164	435642.04	2329065.96	данные отсутствуют	0.1
165	435630.66	2329062.18	данные отсутствуют	0.1
165	435630.66	2329062.18	данные отсутствуют	0.1
166	435626.22	2329060.7	данные отсутствуют	0.1
167	435601.24	2329064.54	данные отсутствуют	0.1
168	435547.85	2329082.87	данные отсутствуют	0.1
169	435499.88	2329100.05	данные отсутствуют	0.1
170	435444.78	2329118.62	данные отсутствуют	0.1
171	435384.5	2329135.89	данные отсутствуют	0.1
172	435356.57	2329138.56	данные отсутствуют	0.1
173	435325.73	2329140.11	данные отсутствуют	0.1
174	435264.03	2329138.64	данные отсутствуют	0.1
175	435258.45	2329138.04	данные отсутствуют	0.1
176	435237.88	2329133.03	данные отсутствуют	0.1
177	435225.2	2329127.41	данные отсутствуют	0.1
178	435165.43	2329098.99	данные отсутствуют	0.1
Государственный регистратор				ФГИС ЕГРН
полное наименование должности			подпись	инициалы, фамилия

М.П.

Выписка из Единого государственного реестра недвижимости об объекте недвижимости
Сведения о частях ⁵⁷⁹ земельного участка

Земельный участок			
<small>(вид объекта недвижимости)</small>			
Лист № <u> </u> Раздела 4.2	Всего листов раздела 4.2 : <u> </u>	Всего разделов: <u> </u>	Всего листов выписки: <u> </u>
19.09.2020 № 99/2020/348828576			
Кадастровый номер:		47:12:0000000:47	

Номер точки	Координаты, м		Описание закрепления на местности	Средняя квадратическая погрешность определения координат характерных точек границы части земельного участка, м
	X	Y		
1	2	3	4	5
179	435033.67	2329043.02	данные отсутствуют	0.1
180	435021	2329036.95	данные отсутствуют	0.1
181	435007.01	2329027.98	данные отсутствуют	0.1
182	435001.25	2329022.52	данные отсутствуют	0.1
183	434972.58	2328992.26	данные отсутствуют	0.1
184	434937.95	2328948.63	данные отсутствуют	0.1
185	434926.01	2328930.6	данные отсутствуют	0.1
186	434921.57	2328921.84	данные отсутствуют	0.1
187	434918.44	2328914.85	данные отсутствуют	0.1
188	434908.44	2328886.59	данные отсутствуют	0.1
189	434889.32	2328840.82	данные отсутствуют	0.1
190	434870.1	2328790.08	данные отсутствуют	0.1
191	434871.97	2328789.37	данные отсутствуют	0.1
192	434891.17	2328840.08	данные отсутствуют	0.1
193	434907.4	2328878.96	данные отсутствуют	0.1
194	434915.52	2328900.58	данные отсутствуют	0.1
195	434920.3	2328914.12	данные отсутствуют	0.1
Государственный регистратор				ФГИС ЕГРН
полное наименование должности			подпись	инициалы, фамилия

М.П.

Выписка из Единого государственного реестра недвижимости об объекте недвижимости
Сведения о частях земельного участка

Земельный участок			
(вид объекта недвижимости)			
Лист № <u> </u> Раздела 4.2	Всего листов раздела 4.2 : <u> </u>	Всего разделов: <u> </u>	Всего листов выписки: <u> </u>
19.09.2020 № 99/2020/348828576			
Кадастровый номер:		47:12:0000000:47	

Номер точки	Координаты, м		Описание закрепления на местности	Средняя квадратическая погрешность определения координат характерных точек границы части земельного участка, м
	X	Y		
1	2	3	4	5
196	434923.38	2328920.98	данные отсутствуют	0.1
197	434927.74	2328929.58	данные отсутствуют	0.1
198	434939.58	2328947.46	данные отсутствуют	0.1
199	434968.44	2328984	данные отсутствуют	0.1
200	434974.09	2328990.94	данные отсутствуют	0.1
201	435002.66	2329021.11	данные отсутствуют	0.1
202	435008.24	2329026.39	данные отсутствуют	0.1
203	435021.98	2329035.2	данные отсутствуют	0.1
204	435034.49	2329041.2	данные отсутствуют	0.1
205	435166.24	2329097.17	данные отсутствуют	1
206	435188.24	2329107.54	данные отсутствуют	0.1
207	435226.92	2329125.94	данные отсутствуют	0.1
208	435238.52	2329131.13	данные отсутствуют	0.1
209	435258.79	2329136.07	данные отсутствуют	0.1
210	435264.17	2329136.64	данные отсутствуют	0.1
211	435325.69	2329138.11	данные отсутствуют	0.1
212	435356.41	2329136.57	данные отсутствуют	0.1
Государственный регистратор				ФГИС ЕГРН
полное наименование должности			подпись	инициалы, фамилия

М.П.

Выписка из Единого государственного реестра недвижимости об объекте недвижимости
Сведения о частях земельного участка

Земельный участок			
(вид объекта недвижимости)			
Лист № <u> </u> Раздела 4.2	Всего листов раздела 4.2 : <u> </u>	Всего разделов: <u> </u>	Всего листов выписки: <u> </u>
19.09.2020 № 99/2020/348828576			
Кадастровый номер:		47:12:0000000:47	

Номер точки	Координаты, м		Описание закрепления на местности	Средняя квадратическая погрешность определения координат характерных точек границы части земельного участка, м
	X	Y		
1	2	3	4	5
213	435384.13	2329133.92	данные отсутствуют	0.1
214	435444.2	2329116.71	данные отсутствуют	0.1
215	435493.9	2329100.07	данные отсутствуют	0.1
216	435548.48	2329080.52	данные отсутствуют	0.1
217	435600.76	2329062.59	данные отсутствуют	0.1
218	435626.39	2329058.65	данные отсутствуют	0.1
219	435070.26	2329054.63	данные отсутствуют	0.1
220	435107.7	2329070.93	данные отсутствуют	0.1
221	435106.09	2329078.51	данные отсутствуют	0.1
222	435068.67	2329062.13	данные отсутствуют	0.1
223	434761.38	2328836.88	данные отсутствуют	0.1
224	434765.27	2328842.48	данные отсутствуют	0.1
225	434763.4	2328846.16	данные отсутствуют	0.1
226	434756.15	2328847.19	данные отсутствуют	0.1
227	434760.38	2328835.43	данные отсутствуют	0.1
228	434756.46	2328847.29	данные отсутствуют	0.1
229	434750.67	2328845.69	данные отсутствуют	0.1
Государственный регистратор				ФГИС ЕГРН
полное наименование должности			подпись	инициалы, фамилия

М.П.

Выписка из Единого государственного реестра недвижимости об объекте недвижимости
Сведения о частях земельного участка

Земельный участок			
<small>(вид объекта недвижимости)</small>			
Лист № <u> </u> Раздела 4.2	Всего листов раздела 4.2 : <u> </u>	Всего разделов: <u> </u>	Всего листов выписки: <u> </u>
19.09.2020 № 99/2020/348828576			
Кадастровый номер:		47:12:0000000:47	

Номер точки	Координаты, м		Описание закрепления на местности	Средняя квадратическая погрешность определения координат характерных точек границы части земельного участка, м
	X	Y		
1	2	3	4	5
230	434755.06	2328832.38	данные отсутствуют	0.1
231	434123.6	2329443.6	данные отсутствуют	0.1
232	434125.76	2329429.76	данные отсутствуют	0.1
233	434129.68	2329430.61	данные отсутствуют	0.1
234	434129.34	2329432.74	данные отсутствуют	0.1
235	433673.13	2329439.23	данные отсутствуют	0.1
235	433673.13	2329439.23	данные отсутствуют	0.1
235	433673.13	2329439.23	данные отсутствуют	0.1
236	433675.1	2329440.19	данные отсутствуют	0.1
236	433675.1	2329440.19	данные отсутствуют	0.1
237	433659.12	2329453.34	данные отсутствуют	0.1
237	433659.12	2329453.34	данные отсутствуют	0.1
238	433643.72	2329455.72	данные отсутствуют	0.1
238	433643.72	2329455.72	данные отсутствуют	0.1
239	433632.69	2329457.88	данные отсутствуют	0.1
239	433632.69	2329457.88	данные отсутствуют	0.1
240	433548.43	2329468.44	данные отсутствуют	0.1
Государственный регистратор				ФГИС ЕГРН
полное наименование должности			подпись	инициалы, фамилия

М.П.

Сведения о частях земельного участка

Земельный участок			
(вид объекта недвижимости)			
Лист № ___ Раздела 4.2	Всего листов раздела 4.2 : ___	Всего разделов: ___	Всего листов выписки: ___
19.09.2020 № 99/2020/348828576			
Кадастровый номер:		47:12:0000000:47	

Номер точки	Координаты, м		Описание закрепления на местности	Средняя квадратическая погрешность определения координат характерных точек границы части земельного участка, м
	X	Y		
1	2	3	4	5
240	433548.43	2329468.44	данные отсутствуют	0.1
240	433548.43	2329468.44	данные отсутствуют	0.1
241	433632.35	2329455.91	данные отсутствуют	0.1
241	433632.35	2329455.91	данные отсутствуют	0.1
241	433632.35	2329455.91	данные отсутствуют	0.1
242	433643.37	2329453.76	данные отсутствуют	0.1
242	433643.37	2329453.76	данные отсутствуют	0.1
242	433643.37	2329453.76	данные отсутствуют	0.1
243	433658.28	2329451.44	данные отсутствуют	0.1
243	433658.28	2329451.44	данные отсутствуют	0.1
243	433658.28	2329451.44	данные отсутствуют	0.1
244	434121.66	2329443.35	данные отсутствуют	0.1
245	434066.43	2329443.46	данные отсутствуют	0.1
246	433847.24	2329435.54	данные отсутствуют	0.1
247	433673.4	2329454.92	данные отсутствуют	0.1
248	433757.07	2329443.73	данные отсутствуют	0.1
249	433859.22	2329429.91	данные отсутствуют	0.1
Государственный регистратор				ФГИС ЕГРН
полное наименование должности			подпись	инициалы, фамилия

М.П.

Выписка из Единого государственного реестра недвижимости об объекте недвижимости
Сведения о частях земельного участка

Земельный участок			
(вид объекта недвижимости)			
Лист № <u> </u> Раздела 4.2	Всего листов раздела 4.2 : <u> </u>	Всего разделов: <u> </u>	Всего листов выписки: <u> </u>
19.09.2020 № 99/2020/348828576			
Кадастровый номер:		47:12:0000000:47	

Номер точки	Координаты, м		Описание закрепления на местности	Средняя квадратическая погрешность определения координат характерных точек границы части земельного участка, м
	X	Y		
1	2	3	4	5
250	433919.1	2329431.15	данные отсутствуют	0.1
251	434057.47	2329437.34	данные отсутствуют	0.1
252	434103.34	2329438.69	данные отсутствуют	0.1
253	434126.3	2329441.52	данные отсутствуют	0.1
254	433670.38	2329438.89	данные отсутствуют	0.1
255	433657.43	2329449.55	данные отсутствуют	0.1
256	433631.95	2329453.95	данные отсутствуют	0.1
257	433652.89	2329443.44	данные отсутствуют	0.1
258	433657.03	2329440.62	данные отсутствуют	0.1
259	433652.54	2329441.19	данные отсутствуют	0.1
260	433651.85	2329441.66	данные отсутствуют	0.1
261	433626.81	2329454.23	данные отсутствуют	0.1
262	433626	2329454.84	данные отсутствуют	0.1
263	433542.39	2329467.32	данные отсутствуют	0.1
264	433413.34	2329309.4	данные отсутствуют	0.1
265	433415.01	2329317.88	данные отсутствуют	0.1
266	433420.2	2329323.22	данные отсутствуют	0.1
Государственный регистратор				ФГИС ЕГРН
полное наименование должности			подпись	инициалы, фамилия

М.П.

Выписка из Единого государственного реестра недвижимости об объекте недвижимости
Сведения о частях земельного участка

Земельный участок			
(вид объекта недвижимости)			
Лист № <u> </u> Раздела 4.2	Всего листов раздела 4.2 : <u> </u>	Всего разделов: <u> </u>	Всего листов выписки: <u> </u>
19.09.2020 № 99/2020/348828576			
Кадастровый номер:		47:12:0000000:47	

Номер точки	Координаты, м		Описание закрепления на местности	Средняя квадратическая погрешность определения координат характерных точек границы части земельного участка, м
	X	Y		
1	2	3	4	5
267	433418.73	2329316.07	данные отсутствуют	0.1
268	436237.93	2329276.42	данные отсутствуют	данные отсутствуют
269	436220.35	2329268.32	данные отсутствуют	данные отсутствуют
270	436159.3	2329292.5	данные отсутствуют	данные отсутствуют
271	436176.9	2329300.59	данные отсутствуют	данные отсутствуют
272	436308.81	2329229.77	данные отсутствуют	данные отсутствуют
273	436293.15	2329235.98	данные отсутствуют	данные отсутствуют
274	436126.62	2329302.09	данные отсутствуют	данные отсутствуют
275	436147.1	2329311.95	данные отсутствуют	данные отсутствуют
276	436449.56	2329173.87	данные отсутствуют	данные отсутствуют
277	436430.1	2329181.6	данные отсутствуют	данные отсутствуют
278	435619.68	2329057.81	данные отсутствуют	данные отсутствуют
279	435644.69	2329069.86	данные отсутствуют	данные отсутствуют
280	435720.88	2329106.57	данные отсутствуют	данные отсутствуют
281	435799.74	2329144.57	данные отсутствуют	данные отсутствуют
282	435068.7	2329053.94	данные отсутствуют	данные отсутствуют
283	435067.14	2329061.47	данные отсутствуют	данные отсутствуют

Государственный регистратор		ФГИС ЕГРН
полное наименование должности	подпись	инициалы, фамилия

М.П.

Выписка из Единого государственного реестра недвижимости об объекте недвижимости
Сведения о частях земельного участка

Земельный участок			
(вид объекта недвижимости)			
Лист № ___ Раздела 4.2	Всего листов раздела 4.2 : ___	Всего разделов: ___	Всего листов выписки: ___
19.09.2020 № 99/2020/348828576			
Кадастровый номер:		47:12:0000000:47	

Номер точки	Координаты, м		Описание закрепления на местности	Средняя квадратическая погрешность определения координат характерных точек границы части земельного участка, м
	X	Y		
1	2	3	4	5
284	435113.19	2329081.61	данные отсутствуют	данные отсутствуют
285	435113.68	2329079.37	данные отсутствуют	0.1
286	435125.86	2329078.84	данные отсутствуют	данные отсутствуют
287	433358.98	2329294.15	данные отсутствуют	данные отсутствуют
288	433359.33	2329298.13	данные отсутствуют	данные отсутствуют
289	436310.65	2329226.64	данные отсутствуют	данные отсутствуют
290	436306.99	2329205.25	данные отсутствуют	данные отсутствуют
291	436302.28	2329213.25	данные отсутствуют	данные отсутствуют
292	436308.49	2329249.59	данные отсутствуют	данные отсутствуют

Государственный регистратор		ФГИС ЕГРН
полное наименование должности	подпись	инициалы, фамилия

М.П.

Выписка из Единого государственного реестра недвижимости об объекте недвижимости
Сведения о частях ⁵⁸⁷ земельного участка

Земельный участок				
(вид объекта недвижимости)				
Лист № ___ Раздела 4.2		Всего листов раздела 4.2 : ___		Всего разделов: ___
Всего листов выписки: ___				
19.09.2020 № 99/2020/348828576				
Кадастровый номер:			47:12:0000000:47	
Сведения о характерных точках границы части (частей) земельного участка				
Учетный номер части: 2				
Система координат: МСК 47 зона 2				
Зона №				
Номер точки	Координаты, м		Описание закрепления на местности	Средняя квадратическая погрешность определения координат характерных точек границы части земельного участка, м
	X	Y		
1	2	3	4	5
1	436306.93	2329232.95	данные отсутствуют	0.1
1	436306.93	2329232.95	данные отсутствуют	данные отсутствуют
1	436306.93	2329232.95	данные отсутствуют	данные отсутствуют
2	436308.54	2329250.11	данные отсутствуют	0.1
2	436308.54	2329250.11	данные отсутствуют	данные отсутствуют
3	436275.31	2329261.62	данные отсутствуют	0.1
3	436275.31	2329261.62	данные отсутствуют	0.1
3	436275.31	2329261.62	данные отсутствуют	данные отсутствуют
4	436191.03	2329294.98	данные отсутствуют	0.1
4	436191.03	2329294.98	данные отсутствуют	данные отсутствуют
4	436191.03	2329294.98	данные отсутствуют	данные отсутствуют
5	436183.06	2329295.41	данные отсутствуют	0.1
5	436183.06	2329295.41	данные отсутствуют	данные отсутствуют
5	436183.06	2329295.41	данные отсутствуют	данные отсутствуют
6	436183.02	2329298.17	данные отсутствуют	0.1
6	436183.02	2329298.17	данные отсутствуют	данные отсутствуют
Государственный регистратор			ФГИС ЕГРН	
полное наименование должности			подпись	
			инициалы, фамилия	

М.П.

Выписка из Единого государственного реестра недвижимости об объекте недвижимости
Сведения о частях земельного участка

Земельный участок			
(вид объекта недвижимости)			
Лист № <u> </u> Раздела 4.2	Всего листов раздела 4.2 : <u> </u>	Всего разделов: <u> </u>	Всего листов выписки: <u> </u>
19.09.2020 № 99/2020/348828576			
Кадастровый номер:		47:12:0000000:47	

Номер точки	Координаты, м		Описание закрепления на местности	Средняя квадратическая погрешность определения координат характерных точек границы части земельного участка, м
	X	Y		
1	2	3	4	5
6	436183.02	2329298.17	данные отсутствуют	данные отсутствуют
7	436147.96	2329312.07	данные отсутствуют	данные отсутствуют
12	435718.73	2329105.23	данные отсутствуют	данные отсутствуют
13	435677.63	2329082.92	данные отсутствуют	данные отсутствуют
14	435645.17	2329069.95	данные отсутствуют	данные отсутствуют
16	435631.45	2329058.4	данные отсутствуют	данные отсутствуют
17	435642.41	2329059.78	данные отсутствуют	данные отсутствуют
18	435677.16	2329073.25	данные отсутствуют	данные отсутствуют
19	435719.46	2329095.6	данные отсутствуют	данные отсутствуют
20	435759.86	2329120.79	данные отсутствуют	данные отсутствуют
26	436035.52	2329287.57	данные отсутствуют	0.1
28	436132.8	2329303	данные отсутствуют	данные отсутствуют
29	436270.43	2329248.49	данные отсутствуют	0.1
29	436270.43	2329248.49	данные отсутствуют	0.1
29	436270.43	2329248.49	данные отсутствуют	данные отсутствуют
30	436293.57	2329240.47	данные отсутствуют	0.1
30	436293.57	2329240.47	данные отсутствуют	0.1
Государственный регистратор				ФГИС ЕГРН
полное наименование должности			подпись	инициалы, фамилия

М.П.

Выписка из Единого государственного реестра недвижимости об объекте недвижимости
Сведения о частях земельного участка

Земельный участок			
(вид объекта недвижимости)			
Лист № ___ Раздела 4.2	Всего листов раздела 4.2 : ___	Всего разделов: ___	Всего листов выписки: ___
19.09.2020 № 99/2020/348828576			
Кадастровый номер:		47:12:0000000:47	

Номер точки	Координаты, м		Описание закрепления на местности	Средняя квадратическая погрешность определения координат характерных точек границы части земельного участка, м
	X	Y		
1	2	3	4	5
30	436293.57	2329240.47	данные отсутствуют	данные отсутствуют
31	436292.55	2329229.75	данные отсутствуют	0.1
38	436449.3	2329181.77	данные отсутствуют	данные отсутствуют
40	435623.05	2329057.33	данные отсутствуют	данные отсутствуют
76	434758.08	2328833.21	данные отсутствуют	0.1
77	434758.67	2328832.98	данные отсутствуют	0.1
79	434758.82	2328847.93	данные отсутствуют	0.1
82	434125.47	2329443.97	данные отсутствуют	0.1
82	434125.47	2329443.97	данные отсутствуют	0.1
83	434124.93	2329443.78	данные отсутствуют	0.1
83	434124.93	2329443.78	данные отсутствуют	0.1
84	433998.52	2329441.11	данные отсутствуют	0.1
85	433856.88	2329432.15	данные отсутствуют	0.1
86	433830.03	2329441.57	данные отсутствуют	0.1
87	433681.35	2329458.8	данные отсутствуют	0.1
89	433549.46	2329468.63	данные отсутствуют	0.1
89	433549.46	2329468.63	данные отсутствуют	0.1

Государственный регистратор		ФГИС ЕГРН
полное наименование должности	подпись	инициалы, фамилия

М.П.

Выписка из Единого государственного реестра недвижимости об объекте недвижимости
Сведения о частях земельного участка

Земельный участок			
(вид объекта недвижимости)			
Лист № <u> </u> Раздела 4.2	Всего листов раздела 4.2 : <u> </u>	Всего разделов: <u> </u>	Всего листов выписки: <u> </u>
19.09.2020 № 99/2020/348828576			
Кадастровый номер:		47:12:0000000:47	

Номер точки	Координаты, м		Описание закрепления на местности	Средняя квадратическая погрешность определения координат характерных точек границы части земельного участка, м
	X	Y		
1	2	3	4	5
98	433356.62	2329298.07	данные отсутствуют	данные отсутствуют
99	433356.45	2329294.08	данные отсутствуют	данные отсутствуют
104	433413.89	2329309.96	данные отсутствуют	0.1
110	433672.01	2329438.68	данные отсутствуют	0.1
116	434128.23	2329430.09	данные отсутствуют	0.1
119	436293.15	2329236	данные отсутствуют	0.1
120	436308.76	2329229.82	данные отсутствуют	0.1
121	436266.24	2329265.21	данные отсутствуют	0.1
121	436266.24	2329265.21	данные отсутствуют	0.1
122	436158.18	2329308.01	данные отсутствуют	0.1
123	436140.82	2329299.83	данные отсутствуют	0.1
124	436297.98	2329220.56	данные отсутствуют	0.1
125	436302.85	2329252.08	данные отсутствуют	0.1
126	436293.24	2329255.41	данные отсутствуют	0.1
127	436291.07	2329241.34	данные отсутствуют	0.1
128	436264.02	2329251.03	данные отсутствуют	0.1
129	436273.58	2329247.4	данные отсутствуют	0.1
Государственный регистратор				ФГИС ЕГРН
полное наименование должности			подпись	инициалы, фамилия

М.П.

Выписка из Единого государственного реестра недвижимости об объекте недвижимости
Сведения о частях земельного участка

Земельный участок			
(вид объекта недвижимости)			
Лист № ___ Раздела 4.2	Всего листов раздела 4.2 : ___	Всего разделов: ___	Всего листов выписки: ___
19.09.2020 № 99/2020/348828576			
Кадастровый номер:		47:12:0000000:47	

Номер точки	Координаты, м		Описание закрепления на местности	Средняя квадратическая погрешность определения координат характерных точек границы части земельного участка, м
	X	Y		
1	2	3	4	5
130	436275.77	2329261.46	данные отсутствуют	0.1
131	436266.88	2329249.89	данные отсутствуют	0.1
132	436268.78	2329249.15	данные отсутствуют	0.1
133	436271.09	2329263.29	данные отсутствуют	0.1
134	436269.18	2329264.04	данные отсутствуют	0.1
135	436140.38	2329300	данные отсутствуют	0.1
136	436168.65	2329303.87	данные отсутствуют	0.1
137	436164.86	2329305.36	данные отсутствуют	0.1
138	436136.6	2329301.5	данные отсутствуют	0.1
139	436020.95	2329282.42	данные отсутствуют	0.1
140	436058.15	2329292.52	данные отсутствуют	0.1
141	436065.66	2329293.1	данные отсутствуют	0.1
142	436094.6	2329297.37	данные отсутствуют	0.1
143	436057.84	2329294.5	данные отсутствуют	0.1
144	436034.46	2329289.13	данные отсутствуют	0.1
145	435631.07	2329060.21	данные отсутствуют	0.1
145	435631.07	2329060.21	данные отсутствуют	0.1
Государственный регистратор				ФГИС ЕГРН
полное наименование должности			подпись	инициалы, фамилия

М.П.

Выписка из Единого государственного реестра недвижимости об объекте недвижимости
Сведения о частях земельного участка

Земельный участок			
(вид объекта недвижимости)			
Лист № ___ Раздела 4.2	Всего листов раздела 4.2 : ___	Всего разделов: ___	Всего листов выписки: ___
19.09.2020 № 99/2020/348828576			
Кадастровый номер:		47:12:0000000:47	

Номер точки	Координаты, м		Описание закрепления на местности	Средняя квадратическая погрешность определения координат характерных точек границы части земельного участка, м
	X	Y		
1	2	3	4	5
146	435642.6	2329064.03	данные отсутствуют	0.1
147	435656.2	2329067.5	данные отсутствуют	0.1
148	435679.85	2329077.89	данные отсутствуют	0.1
149	435691.9	2329083.59	данные отсутствуют	0.1
150	435733.2	2329106.84	данные отсутствуют	0.3
151	435745.49	2329114.07	данные отсутствуют	0.1
152	435752.16	2329119.09	данные отсутствуют	0.1
153	435763.77	2329124.52	данные отсутствуют	0.1
154	435781.55	2329136.1	данные отсутствуют	0.1
155	435786.98	2329136.97	данные отсутствуют	0.1
156	435791.63	2329139.73	данные отсутствуют	0.1
157	435780.81	2329138.01	данные отсутствуют	0.1
158	435762.8	2329126.27	данные отсутствуют	0.1
159	435751.1	2329120.85	данные отсутствуют	0.1
160	435744.38	2329115.73	данные отсутствуют	0.1
161	435690.98	2329085.36	данные отсутствуют	0.1
162	435680.16	2329080.24	данные отсутствуют	0.1
Государственный регистратор				ФГИС ЕГРН
полное наименование должности			подпись	инициалы, фамилия

М.П.

Выписка из Единого государственного реестра недвижимости об объекте недвижимости
Сведения о частях земельного участка

Земельный участок			
(вид объекта недвижимости)			
Лист № <u> </u> Раздела 4.2	Всего листов раздела 4.2 : <u> </u>	Всего разделов: <u> </u>	Всего листов выписки: <u> </u>
19.09.2020 № 99/2020/348828576			
Кадастровый номер:		47:12:0000000:47	

Номер точки	Координаты, м		Описание закрепления на местности	Средняя квадратическая погрешность определения координат характерных точек границы части земельного участка, м
	X	Y		
1	2	3	4	5
163	435655.55	2329069.39	данные отсутствуют	0.1
164	435642.04	2329065.96	данные отсутствуют	0.1
165	435630.66	2329062.18	данные отсутствуют	0.1
165	435630.66	2329062.18	данные отсутствуют	0.1
166	435626.22	2329060.7	данные отсутствуют	0.1
167	435601.24	2329064.54	данные отсутствуют	0.1
168	435547.85	2329082.87	данные отсутствуют	0.1
169	435499.88	2329100.05	данные отсутствуют	0.1
170	435444.78	2329118.62	данные отсутствуют	0.1
171	435384.5	2329135.89	данные отсутствуют	0.1
172	435356.57	2329138.56	данные отсутствуют	0.1
173	435325.73	2329140.11	данные отсутствуют	0.1
174	435264.03	2329138.64	данные отсутствуют	0.1
175	435258.45	2329138.04	данные отсутствуют	0.1
176	435237.88	2329133.03	данные отсутствуют	0.1
177	435225.2	2329127.41	данные отсутствуют	0.1
178	435165.43	2329098.99	данные отсутствуют	0.1
Государственный регистратор				ФГИС ЕГРН
полное наименование должности			подпись	инициалы, фамилия

М.П.

Выписка из Единого государственного реестра недвижимости об объекте недвижимости
Сведения о частях земельного участка

Земельный участок			
(вид объекта недвижимости)			
Лист № __ Раздела 4.2	Всего листов раздела 4.2 : __	Всего разделов: __	Всего листов выписки: __
19.09.2020 № 99/2020/348828576			
Кадастровый номер:		47:12:0000000:47	

Номер точки	Координаты, м		Описание закрепления на местности	Средняя квадратическая погрешность определения координат характерных точек границы части земельного участка, м
	X	Y		
1	2	3	4	5
179	435033.67	2329043.02	данные отсутствуют	0.1
180	435021	2329036.95	данные отсутствуют	0.1
181	435007.01	2329027.98	данные отсутствуют	0.1
182	435001.25	2329022.52	данные отсутствуют	0.1
183	434972.58	2328992.26	данные отсутствуют	0.1
184	434937.95	2328948.63	данные отсутствуют	0.1
185	434926.01	2328930.6	данные отсутствуют	0.1
186	434921.57	2328921.84	данные отсутствуют	0.1
187	434918.44	2328914.85	данные отсутствуют	0.1
188	434908.44	2328886.59	данные отсутствуют	0.1
189	434889.32	2328840.82	данные отсутствуют	0.1
190	434870.1	2328790.08	данные отсутствуют	0.1
191	434871.97	2328789.37	данные отсутствуют	0.1
192	434891.17	2328840.08	данные отсутствуют	0.1
193	434907.4	2328878.96	данные отсутствуют	0.1
194	434915.52	2328900.58	данные отсутствуют	0.1
195	434920.3	2328914.12	данные отсутствуют	0.1
Государственный регистратор				ФГИС ЕГРН
полное наименование должности			подпись	инициалы, фамилия

М.П.

Выписка из Единого государственного реестра недвижимости об объекте недвижимости
Сведения о частях земельного участка

Земельный участок			
(вид объекта недвижимости)			
Лист № <u> </u> Раздела 4.2	Всего листов раздела 4.2 : <u> </u>	Всего разделов: <u> </u>	Всего листов выписки: <u> </u>
19.09.2020 № 99/2020/348828576			
Кадастровый номер:		47:12:0000000:47	

Номер точки	Координаты, м		Описание закрепления на местности	Средняя квадратическая погрешность определения координат характерных точек границы части земельного участка, м
	X	Y		
1	2	3	4	5
196	434923.38	2328920.98	данные отсутствуют	0.1
197	434927.74	2328929.58	данные отсутствуют	0.1
198	434939.58	2328947.46	данные отсутствуют	0.1
199	434968.44	2328984	данные отсутствуют	0.1
200	434974.09	2328990.94	данные отсутствуют	0.1
201	435002.66	2329021.11	данные отсутствуют	0.1
202	435008.24	2329026.39	данные отсутствуют	0.1
203	435021.98	2329035.2	данные отсутствуют	0.1
204	435034.49	2329041.2	данные отсутствуют	0.1
205	435166.24	2329097.17	данные отсутствуют	1
206	435188.24	2329107.54	данные отсутствуют	0.1
207	435226.92	2329125.94	данные отсутствуют	0.1
208	435238.52	2329131.13	данные отсутствуют	0.1
209	435258.79	2329136.07	данные отсутствуют	0.1
210	435264.17	2329136.64	данные отсутствуют	0.1
211	435325.69	2329138.11	данные отсутствуют	0.1
212	435356.41	2329136.57	данные отсутствуют	0.1

Государственный регистратор		ФГИС ЕГРН
полное наименование должности	подпись	инициалы, фамилия

М.П.

Сведения о частях ⁵⁹⁶ земельного участка

Земельный участок			
(вид объекта недвижимости)			
Лист № <u> </u> Раздела 4.2	Всего листов раздела 4.2 : <u> </u>	Всего разделов: <u> </u>	Всего листов выписки: <u> </u>
19.09.2020 № 99/2020/348828576			
Кадастровый номер:		47:12:0000000:47	

Номер точки	Координаты, м		Описание закрепления на местности	Средняя квадратическая погрешность определения координат характерных точек границы части земельного участка, м
	X	Y		
1	2	3	4	5
213	435384.13	2329133.92	данные отсутствуют	0.1
214	435444.2	2329116.71	данные отсутствуют	0.1
215	435493.9	2329100.07	данные отсутствуют	0.1
216	435548.48	2329080.52	данные отсутствуют	0.1
217	435600.76	2329062.59	данные отсутствуют	0.1
218	435626.39	2329058.65	данные отсутствуют	0.1
219	435070.26	2329054.63	данные отсутствуют	0.1
220	435107.7	2329070.93	данные отсутствуют	0.1
221	435106.09	2329078.51	данные отсутствуют	0.1
222	435068.67	2329062.13	данные отсутствуют	0.1
223	434761.38	2328836.88	данные отсутствуют	0.1
224	434765.27	2328842.48	данные отсутствуют	0.1
225	434763.4	2328846.16	данные отсутствуют	0.1
226	434756.15	2328847.19	данные отсутствуют	0.1
227	434760.38	2328835.43	данные отсутствуют	0.1
228	434756.46	2328847.29	данные отсутствуют	0.1
229	434750.67	2328845.69	данные отсутствуют	0.1
Государственный регистратор				ФГИС ЕГРН
полное наименование должности			подпись	инициалы, фамилия

М.П.

Выписка из Единого государственного реестра недвижимости об объекте недвижимости
Сведения о частях ⁵⁹⁷ земельного участка

Земельный участок			
(вид объекта недвижимости)			
Лист № <u> </u> Раздела 4.2	Всего листов раздела 4.2 : <u> </u>	Всего разделов: <u> </u>	Всего листов выписки: <u> </u>
19.09.2020 № 99/2020/348828576			
Кадастровый номер:		47:12:0000000:47	

Номер точки	Координаты, м		Описание закрепления на местности	Средняя квадратическая погрешность определения координат характерных точек границы части земельного участка, м
	X	Y		
1	2	3	4	5
230	434755.06	2328832.38	данные отсутствуют	0.1
231	434123.6	2329443.6	данные отсутствуют	0.1
232	434125.76	2329429.76	данные отсутствуют	0.1
233	434129.68	2329430.61	данные отсутствуют	0.1
234	434129.34	2329432.74	данные отсутствуют	0.1
235	433673.13	2329439.23	данные отсутствуют	0.1
235	433673.13	2329439.23	данные отсутствуют	0.1
235	433673.13	2329439.23	данные отсутствуют	0.1
236	433675.1	2329440.19	данные отсутствуют	0.1
236	433675.1	2329440.19	данные отсутствуют	0.1
237	433659.12	2329453.34	данные отсутствуют	0.1
237	433659.12	2329453.34	данные отсутствуют	0.1
238	433643.72	2329455.72	данные отсутствуют	0.1
238	433643.72	2329455.72	данные отсутствуют	0.1
239	433632.69	2329457.88	данные отсутствуют	0.1
239	433632.69	2329457.88	данные отсутствуют	0.1
240	433548.43	2329468.44	данные отсутствуют	0.1
Государственный регистратор				ФГИС ЕГРН
полное наименование должности			подпись	инициалы, фамилия

М.П.

Сведения о частях ⁵⁹⁸ земельного участка

Земельный участок			
(вид объекта недвижимости)			
Лист № ___ Раздела 4.2	Всего листов раздела 4.2 : ___	Всего разделов: ___	Всего листов выписки: ___
19.09.2020 № 99/2020/348828576			
Кадастровый номер:		47:12:0000000:47	

Номер точки	Координаты, м		Описание закрепления на местности	Средняя квадратическая погрешность определения координат характерных точек границы части земельного участка, м
	X	Y		
1	2	3	4	5
240	433548.43	2329468.44	данные отсутствуют	0.1
240	433548.43	2329468.44	данные отсутствуют	0.1
241	433632.35	2329455.91	данные отсутствуют	0.1
241	433632.35	2329455.91	данные отсутствуют	0.1
241	433632.35	2329455.91	данные отсутствуют	0.1
242	433643.37	2329453.76	данные отсутствуют	0.1
242	433643.37	2329453.76	данные отсутствуют	0.1
242	433643.37	2329453.76	данные отсутствуют	0.1
243	433658.28	2329451.44	данные отсутствуют	0.1
243	433658.28	2329451.44	данные отсутствуют	0.1
243	433658.28	2329451.44	данные отсутствуют	0.1
244	434121.66	2329443.35	данные отсутствуют	0.1
245	434066.43	2329443.46	данные отсутствуют	0.1
246	433847.24	2329435.54	данные отсутствуют	0.1
247	433673.4	2329454.92	данные отсутствуют	0.1
248	433757.07	2329443.73	данные отсутствуют	0.1
249	433859.22	2329429.91	данные отсутствуют	0.1
Государственный регистратор				ФГИС ЕГРН
полное наименование должности			подпись	инициалы, фамилия

М.П.

Выписка из Единого государственного реестра недвижимости об объекте недвижимости
Сведения о частях земельного участка

Земельный участок			
(вид объекта недвижимости)			
Лист № __ Раздела 4.2	Всего листов раздела 4.2 : __	Всего разделов: __	Всего листов выписки: __
19.09.2020 № 99/2020/348828576			
Кадастровый номер:		47:12:0000000:47	

Номер точки	Координаты, м		Описание закрепления на местности	Средняя квадратическая погрешность определения координат характерных точек границы части земельного участка, м
	X	Y		
1	2	3	4	5
250	433919.1	2329431.15	данные отсутствуют	0.1
251	434057.47	2329437.34	данные отсутствуют	0.1
252	434103.34	2329438.69	данные отсутствуют	0.1
253	434126.3	2329441.52	данные отсутствуют	0.1
254	433670.38	2329438.89	данные отсутствуют	0.1
255	433657.43	2329449.55	данные отсутствуют	0.1
256	433631.95	2329453.95	данные отсутствуют	0.1
257	433652.89	2329443.44	данные отсутствуют	0.1
258	433657.03	2329440.62	данные отсутствуют	0.1
259	433652.54	2329441.19	данные отсутствуют	0.1
260	433651.85	2329441.66	данные отсутствуют	0.1
261	433626.81	2329454.23	данные отсутствуют	0.1
262	433626	2329454.84	данные отсутствуют	0.1
263	433542.39	2329467.32	данные отсутствуют	0.1
264	433413.34	2329309.4	данные отсутствуют	0.1
265	433415.01	2329317.88	данные отсутствуют	0.1
266	433420.2	2329323.22	данные отсутствуют	0.1
Государственный регистратор				ФГИС ЕГРН
полное наименование должности			подпись	инициалы, фамилия

М.П.

Выписка из Единого государственного реестра недвижимости об объекте недвижимости
Сведения о частях земельного участка

Земельный участок			
(вид объекта недвижимости)			
Лист № <u> </u> Раздела 4.2	Всего листов раздела 4.2 : <u> </u>	Всего разделов: <u> </u>	Всего листов выписки: <u> </u>
19.09.2020 № 99/2020/348828576			
Кадастровый номер:		47:12:0000000:47	

Номер точки	Координаты, м		Описание закрепления на местности	Средняя квадратическая погрешность определения координат характерных точек границы части земельного участка, м
	X	Y		
1	2	3	4	5
267	433418.73	2329316.07	данные отсутствуют	0.1
268	436237.93	2329276.42	данные отсутствуют	данные отсутствуют
269	436220.35	2329268.32	данные отсутствуют	данные отсутствуют
270	436159.3	2329292.5	данные отсутствуют	данные отсутствуют
271	436176.9	2329300.59	данные отсутствуют	данные отсутствуют
272	436308.81	2329229.77	данные отсутствуют	данные отсутствуют
273	436293.15	2329235.98	данные отсутствуют	данные отсутствуют
274	436126.62	2329302.09	данные отсутствуют	данные отсутствуют
275	436147.1	2329311.95	данные отсутствуют	данные отсутствуют
276	436449.56	2329173.87	данные отсутствуют	данные отсутствуют
277	436430.1	2329181.6	данные отсутствуют	данные отсутствуют
278	435619.68	2329057.81	данные отсутствуют	данные отсутствуют
279	435644.69	2329069.86	данные отсутствуют	данные отсутствуют
280	435720.88	2329106.57	данные отсутствуют	данные отсутствуют
281	435799.74	2329144.57	данные отсутствуют	данные отсутствуют
282	435068.7	2329053.94	данные отсутствуют	данные отсутствуют
283	435067.14	2329061.47	данные отсутствуют	данные отсутствуют

Государственный регистратор		ФГИС ЕГРН
полное наименование должности	подпись	инициалы, фамилия

М.П.

Выписка из Единого государственного реестра недвижимости об объекте недвижимости
Сведения о частях земельного участка

Земельный участок			
(вид объекта недвижимости)			
Лист № ___ Раздела 4.2	Всего листов раздела 4.2 : ___	Всего разделов: ___	Всего листов выписки: ___
19.09.2020 № 99/2020/348828576			
Кадастровый номер:		47:12:0000000:47	

Номер точки	Координаты, м		Описание закрепления на местности	Средняя квадратическая погрешность определения координат характерных точек границы части земельного участка, м
	X	Y		
1	2	3	4	5
284	435113.19	2329081.61	данные отсутствуют	данные отсутствуют
285	435113.68	2329079.37	данные отсутствуют	0.1
286	435125.86	2329078.84	данные отсутствуют	данные отсутствуют
287	433358.98	2329294.15	данные отсутствуют	данные отсутствуют
288	433359.33	2329298.13	данные отсутствуют	данные отсутствуют
289	436310.65	2329226.64	данные отсутствуют	данные отсутствуют
290	436306.99	2329205.25	данные отсутствуют	данные отсутствуют
291	436302.28	2329213.25	данные отсутствуют	данные отсутствуют
292	436308.49	2329249.59	данные отсутствуют	данные отсутствуют

Государственный регистратор		ФГИС ЕГРН
полное наименование должности	подпись	инициалы, фамилия

М.П.

Выписка из Единого государственного реестра недвижимости об объекте недвижимости
Сведения о частях земельного участка

Земельный участок				
(вид объекта недвижимости)				
Лист № ___ Раздела 4.2		Всего листов раздела 4.2 : ___		Всего разделов: ___
Всего листов выписки: ___				
19.09.2020 № 99/2020/348828576				
Кадастровый номер:			47:12:0000000:47	
Сведения о характерных точках границы части (частей) земельного участка				
Учетный номер части: 3				
Система координат: МСК 47 зона 2				
Зона №				
Номер точки	Координаты, м		Описание закрепления на местности	Средняя квадратическая погрешность определения координат характерных точек границы части земельного участка, м
	X	Y		
1	2	3	4	5
1	436306.93	2329232.95	данные отсутствуют	0.1
1	436306.93	2329232.95	данные отсутствуют	данные отсутствуют
1	436306.93	2329232.95	данные отсутствуют	данные отсутствуют
2	436308.54	2329250.11	данные отсутствуют	0.1
2	436308.54	2329250.11	данные отсутствуют	данные отсутствуют
3	436275.31	2329261.62	данные отсутствуют	0.1
3	436275.31	2329261.62	данные отсутствуют	0.1
3	436275.31	2329261.62	данные отсутствуют	данные отсутствуют
4	436191.03	2329294.98	данные отсутствуют	0.1
4	436191.03	2329294.98	данные отсутствуют	данные отсутствуют
4	436191.03	2329294.98	данные отсутствуют	данные отсутствуют
5	436183.06	2329295.41	данные отсутствуют	0.1
5	436183.06	2329295.41	данные отсутствуют	данные отсутствуют
5	436183.06	2329295.41	данные отсутствуют	данные отсутствуют
6	436183.02	2329298.17	данные отсутствуют	0.1
6	436183.02	2329298.17	данные отсутствуют	данные отсутствуют
Государственный регистратор			ФГИС ЕГРН	
полное наименование должности			подпись	
			инициалы, фамилия	

М.П.

Выписка из Единого государственного реестра недвижимости об объекте недвижимости
Сведения о частях земельного участка

Земельный участок			
(вид объекта недвижимости)			
Лист № <u> </u> Раздела 4.2	Всего листов раздела 4.2 : <u> </u>	Всего разделов: <u> </u>	Всего листов выписки: <u> </u>
19.09.2020 № 99/2020/348828576			
Кадастровый номер:		47:12:0000000:47	

Номер точки	Координаты, м		Описание закрепления на местности	Средняя квадратическая погрешность определения координат характерных точек границы части земельного участка, м
	X	Y		
1	2	3	4	5
6	436183.02	2329298.17	данные отсутствуют	данные отсутствуют
7	436147.96	2329312.07	данные отсутствуют	данные отсутствуют
12	435718.73	2329105.23	данные отсутствуют	данные отсутствуют
13	435677.63	2329082.92	данные отсутствуют	данные отсутствуют
14	435645.17	2329069.95	данные отсутствуют	данные отсутствуют
16	435631.45	2329058.4	данные отсутствуют	данные отсутствуют
17	435642.41	2329059.78	данные отсутствуют	данные отсутствуют
18	435677.16	2329073.25	данные отсутствуют	данные отсутствуют
19	435719.46	2329095.6	данные отсутствуют	данные отсутствуют
20	435759.86	2329120.79	данные отсутствуют	данные отсутствуют
26	436035.52	2329287.57	данные отсутствуют	0.1
28	436132.8	2329303	данные отсутствуют	данные отсутствуют
29	436270.43	2329248.49	данные отсутствуют	0.1
29	436270.43	2329248.49	данные отсутствуют	0.1
29	436270.43	2329248.49	данные отсутствуют	данные отсутствуют
30	436293.57	2329240.47	данные отсутствуют	0.1
30	436293.57	2329240.47	данные отсутствуют	0.1
Государственный регистратор				ФГИС ЕГРН
полное наименование должности			подпись	инициалы, фамилия

М.П.

Выписка из Единого государственного реестра недвижимости об объекте недвижимости
Сведения о частях земельного участка

Земельный участок			
(вид объекта недвижимости)			
Лист № <u> </u> Раздела 4.2	Всего листов раздела 4.2 : <u> </u>	Всего разделов: <u> </u>	Всего листов выписки: <u> </u>
19.09.2020 № 99/2020/348828576			
Кадастровый номер:		47:12:0000000:47	

Номер точки	Координаты, м		Описание закрепления на местности	Средняя квадратическая погрешность определения координат характерных точек границы части земельного участка, м
	X	Y		
1	2	3	4	5
30	436293.57	2329240.47	данные отсутствуют	данные отсутствуют
31	436292.55	2329229.75	данные отсутствуют	0.1
38	436449.3	2329181.77	данные отсутствуют	данные отсутствуют
40	435623.05	2329057.33	данные отсутствуют	данные отсутствуют
76	434758.08	2328833.21	данные отсутствуют	0.1
77	434758.67	2328832.98	данные отсутствуют	0.1
79	434758.82	2328847.93	данные отсутствуют	0.1
82	434125.47	2329443.97	данные отсутствуют	0.1
82	434125.47	2329443.97	данные отсутствуют	0.1
83	434124.93	2329443.78	данные отсутствуют	0.1
83	434124.93	2329443.78	данные отсутствуют	0.1
84	433998.52	2329441.11	данные отсутствуют	0.1
85	433856.88	2329432.15	данные отсутствуют	0.1
86	433830.03	2329441.57	данные отсутствуют	0.1
87	433681.35	2329458.8	данные отсутствуют	0.1
89	433549.46	2329468.63	данные отсутствуют	0.1
89	433549.46	2329468.63	данные отсутствуют	0.1

Государственный регистратор		ФГИС ЕГРН
полное наименование должности	подпись	инициалы, фамилия

М.П.

Выписка из Единого государственного реестра недвижимости об объекте недвижимости
Сведения о частях земельного участка

Земельный участок			
(вид объекта недвижимости)			
Лист № ___ Раздела 4.2	Всего листов раздела 4.2 : ___	Всего разделов: ___	Всего листов выписки: ___
19.09.2020 № 99/2020/348828576			
Кадастровый номер:		47:12:0000000:47	

Номер точки	Координаты, м		Описание закрепления на местности	Средняя квадратическая погрешность определения координат характерных точек границы части земельного участка, м
	X	Y		
1	2	3	4	5
98	433356.62	2329298.07	данные отсутствуют	данные отсутствуют
99	433356.45	2329294.08	данные отсутствуют	данные отсутствуют
104	433413.89	2329309.96	данные отсутствуют	0.1
110	433672.01	2329438.68	данные отсутствуют	0.1
116	434128.23	2329430.09	данные отсутствуют	0.1
119	436293.15	2329236	данные отсутствуют	0.1
120	436308.76	2329229.82	данные отсутствуют	0.1
121	436266.24	2329265.21	данные отсутствуют	0.1
121	436266.24	2329265.21	данные отсутствуют	0.1
122	436158.18	2329308.01	данные отсутствуют	0.1
123	436140.82	2329299.83	данные отсутствуют	0.1
124	436297.98	2329220.56	данные отсутствуют	0.1
125	436302.85	2329252.08	данные отсутствуют	0.1
126	436293.24	2329255.41	данные отсутствуют	0.1
127	436291.07	2329241.34	данные отсутствуют	0.1
128	436264.02	2329251.03	данные отсутствуют	0.1
129	436273.58	2329247.4	данные отсутствуют	0.1

Государственный регистратор		ФГИС ЕГРН
полное наименование должности	подпись	инициалы, фамилия

М.П.

Выписка из Единого государственного реестра недвижимости об объекте недвижимости
Сведения о частях земельного участка

Земельный участок			
(вид объекта недвижимости)			
Лист № ___ Раздела 4.2	Всего листов раздела 4.2 : ___	Всего разделов: ___	Всего листов выписки: ___
19.09.2020 № 99/2020/348828576			
Кадастровый номер:		47:12:0000000:47	

Номер точки	Координаты, м		Описание закрепления на местности	Средняя квадратическая погрешность определения координат характерных точек границы части земельного участка, м
	X	Y		
1	2	3	4	5
130	436275.77	2329261.46	данные отсутствуют	0.1
131	436266.88	2329249.89	данные отсутствуют	0.1
132	436268.78	2329249.15	данные отсутствуют	0.1
133	436271.09	2329263.29	данные отсутствуют	0.1
134	436269.18	2329264.04	данные отсутствуют	0.1
135	436140.38	2329300	данные отсутствуют	0.1
136	436168.65	2329303.87	данные отсутствуют	0.1
137	436164.86	2329305.36	данные отсутствуют	0.1
138	436136.6	2329301.5	данные отсутствуют	0.1
139	436020.95	2329282.42	данные отсутствуют	0.1
140	436058.15	2329292.52	данные отсутствуют	0.1
141	436065.66	2329293.1	данные отсутствуют	0.1
142	436094.6	2329297.37	данные отсутствуют	0.1
143	436057.84	2329294.5	данные отсутствуют	0.1
144	436034.46	2329289.13	данные отсутствуют	0.1
145	435631.07	2329060.21	данные отсутствуют	0.1
145	435631.07	2329060.21	данные отсутствуют	0.1
Государственный регистратор				ФГИС ЕГРН
полное наименование должности			подпись	инициалы, фамилия

М.П.

Выписка из Единого государственного реестра недвижимости об объекте недвижимости
Сведения о частях земельного участка

Земельный участок			
<small>(вид объекта недвижимости)</small>			
Лист № <u> </u> Раздела 4.2	Всего листов раздела 4.2 : <u> </u>	Всего разделов: <u> </u>	Всего листов выписки: <u> </u>
19.09.2020 № 99/2020/348828576			
Кадастровый номер:		47:12:0000000:47	

Номер точки	Координаты, м		Описание закрепления на местности	Средняя квадратическая погрешность определения координат характерных точек границы части земельного участка, м
	X	Y		
1	2	3	4	5
146	435642.6	2329064.03	данные отсутствуют	0.1
147	435656.2	2329067.5	данные отсутствуют	0.1
148	435679.85	2329077.89	данные отсутствуют	0.1
149	435691.9	2329083.59	данные отсутствуют	0.1
150	435733.2	2329106.84	данные отсутствуют	0.3
151	435745.49	2329114.07	данные отсутствуют	0.1
152	435752.16	2329119.09	данные отсутствуют	0.1
153	435763.77	2329124.52	данные отсутствуют	0.1
154	435781.55	2329136.1	данные отсутствуют	0.1
155	435786.98	2329136.97	данные отсутствуют	0.1
156	435791.63	2329139.73	данные отсутствуют	0.1
157	435780.81	2329138.01	данные отсутствуют	0.1
158	435762.8	2329126.27	данные отсутствуют	0.1
159	435751.1	2329120.85	данные отсутствуют	0.1
160	435744.38	2329115.73	данные отсутствуют	0.1
161	435690.98	2329085.36	данные отсутствуют	0.1
162	435680.16	2329080.24	данные отсутствуют	0.1
Государственный регистратор				ФГИС ЕГРН
полное наименование должности			подпись	инициалы, фамилия

М.П.

Выписка из Единого государственного реестра недвижимости об объекте недвижимости
Сведения о частях земельного участка

Земельный участок			
(вид объекта недвижимости)			
Лист № <u> </u> Раздела 4.2	Всего листов раздела 4.2 : <u> </u>	Всего разделов: <u> </u>	Всего листов выписки: <u> </u>
19.09.2020 № 99/2020/348828576			
Кадастровый номер:		47:12:0000000:47	

Номер точки	Координаты, м		Описание закрепления на местности	Средняя квадратическая погрешность определения координат характерных точек границы части земельного участка, м
	X	Y		
1	2	3	4	5
163	435655.55	2329069.39	данные отсутствуют	0.1
164	435642.04	2329065.96	данные отсутствуют	0.1
165	435630.66	2329062.18	данные отсутствуют	0.1
165	435630.66	2329062.18	данные отсутствуют	0.1
166	435626.22	2329060.7	данные отсутствуют	0.1
167	435601.24	2329064.54	данные отсутствуют	0.1
168	435547.85	2329082.87	данные отсутствуют	0.1
169	435499.88	2329100.05	данные отсутствуют	0.1
170	435444.78	2329118.62	данные отсутствуют	0.1
171	435384.5	2329135.89	данные отсутствуют	0.1
172	435356.57	2329138.56	данные отсутствуют	0.1
173	435325.73	2329140.11	данные отсутствуют	0.1
174	435264.03	2329138.64	данные отсутствуют	0.1
175	435258.45	2329138.04	данные отсутствуют	0.1
176	435237.88	2329133.03	данные отсутствуют	0.1
177	435225.2	2329127.41	данные отсутствуют	0.1
178	435165.43	2329098.99	данные отсутствуют	0.1
Государственный регистратор				ФГИС ЕГРН
полное наименование должности			подпись	инициалы, фамилия

М.П.

Выписка из Единого государственного реестра недвижимости об объекте недвижимости
Сведения о частях земельного участка

Земельный участок			
(вид объекта недвижимости)			
Лист № __ Раздела 4.2	Всего листов раздела 4.2 : __	Всего разделов: __	Всего листов выписки: __
19.09.2020 № 99/2020/348828576			
Кадастровый номер:		47:12:0000000:47	

Номер точки	Координаты, м		Описание закрепления на местности	Средняя квадратическая погрешность определения координат характерных точек границы части земельного участка, м
	X	Y		
1	2	3	4	5
179	435033.67	2329043.02	данные отсутствуют	0.1
180	435021	2329036.95	данные отсутствуют	0.1
181	435007.01	2329027.98	данные отсутствуют	0.1
182	435001.25	2329022.52	данные отсутствуют	0.1
183	434972.58	2328992.26	данные отсутствуют	0.1
184	434937.95	2328948.63	данные отсутствуют	0.1
185	434926.01	2328930.6	данные отсутствуют	0.1
186	434921.57	2328921.84	данные отсутствуют	0.1
187	434918.44	2328914.85	данные отсутствуют	0.1
188	434908.44	2328886.59	данные отсутствуют	0.1
189	434889.32	2328840.82	данные отсутствуют	0.1
190	434870.1	2328790.08	данные отсутствуют	0.1
191	434871.97	2328789.37	данные отсутствуют	0.1
192	434891.17	2328840.08	данные отсутствуют	0.1
193	434907.4	2328878.96	данные отсутствуют	0.1
194	434915.52	2328900.58	данные отсутствуют	0.1
195	434920.3	2328914.12	данные отсутствуют	0.1
Государственный регистратор				ФГИС ЕГРН
полное наименование должности			подпись	инициалы, фамилия

М.П.

Сведения о частях земельного участка

Земельный участок			
(вид объекта недвижимости)			
Лист № ___ Раздела 4.2	Всего листов раздела 4.2 : ___	Всего разделов: ___	Всего листов выписки: ___
19.09.2020 № 99/2020/348828576			
Кадастровый номер:		47:12:0000000:47	

Номер точки	Координаты, м		Описание закрепления на местности	Средняя квадратическая погрешность определения координат характерных точек границы части земельного участка, м
	X	Y		
1	2	3	4	5
196	434923.38	2328920.98	данные отсутствуют	0.1
197	434927.74	2328929.58	данные отсутствуют	0.1
198	434939.58	2328947.46	данные отсутствуют	0.1
199	434968.44	2328984	данные отсутствуют	0.1
200	434974.09	2328990.94	данные отсутствуют	0.1
201	435002.66	2329021.11	данные отсутствуют	0.1
202	435008.24	2329026.39	данные отсутствуют	0.1
203	435021.98	2329035.2	данные отсутствуют	0.1
204	435034.49	2329041.2	данные отсутствуют	0.1
205	435166.24	2329097.17	данные отсутствуют	1
206	435188.24	2329107.54	данные отсутствуют	0.1
207	435226.92	2329125.94	данные отсутствуют	0.1
208	435238.52	2329131.13	данные отсутствуют	0.1
209	435258.79	2329136.07	данные отсутствуют	0.1
210	435264.17	2329136.64	данные отсутствуют	0.1
211	435325.69	2329138.11	данные отсутствуют	0.1
212	435356.41	2329136.57	данные отсутствуют	0.1

Государственный регистратор		ФГИС ЕГРН
полное наименование должности	подпись	инициалы, фамилия

М.П.

Сведения о частях ⁶¹¹ земельного участка

Земельный участок			
(вид объекта недвижимости)			
Лист № ___ Раздела 4.2	Всего листов раздела 4.2 : ___	Всего разделов: ___	Всего листов выписки: ___
19.09.2020 № 99/2020/348828576			
Кадастровый номер:		47:12:0000000:47	

Номер точки	Координаты, м		Описание закрепления на местности	Средняя квадратическая погрешность определения координат характерных точек границы части земельного участка, м
	X	Y		
1	2	3	4	5
213	435384.13	2329133.92	данные отсутствуют	0.1
214	435444.2	2329116.71	данные отсутствуют	0.1
215	435493.9	2329100.07	данные отсутствуют	0.1
216	435548.48	2329080.52	данные отсутствуют	0.1
217	435600.76	2329062.59	данные отсутствуют	0.1
218	435626.39	2329058.65	данные отсутствуют	0.1
219	435070.26	2329054.63	данные отсутствуют	0.1
220	435107.7	2329070.93	данные отсутствуют	0.1
221	435106.09	2329078.51	данные отсутствуют	0.1
222	435068.67	2329062.13	данные отсутствуют	0.1
223	434761.38	2328836.88	данные отсутствуют	0.1
224	434765.27	2328842.48	данные отсутствуют	0.1
225	434763.4	2328846.16	данные отсутствуют	0.1
226	434756.15	2328847.19	данные отсутствуют	0.1
227	434760.38	2328835.43	данные отсутствуют	0.1
228	434756.46	2328847.29	данные отсутствуют	0.1
229	434750.67	2328845.69	данные отсутствуют	0.1
Государственный регистратор				ФГИС ЕГРН
полное наименование должности			подпись	инициалы, фамилия

М.П.

Выписка из Единого государственного реестра недвижимости об объекте недвижимости
Сведения о частях земельного участка

Земельный участок			
(вид объекта недвижимости)			
Лист № ___ Раздела 4.2	Всего листов раздела 4.2 : ___	Всего разделов: ___	Всего листов выписки: ___
19.09.2020 № 99/2020/348828576			
Кадастровый номер:		47:12:0000000:47	

Номер точки	Координаты, м		Описание закрепления на местности	Средняя квадратическая погрешность определения координат характерных точек границы части земельного участка, м
	X	Y		
1	2	3	4	5
230	434755.06	2328832.38	данные отсутствуют	0.1
231	434123.6	2329443.6	данные отсутствуют	0.1
232	434125.76	2329429.76	данные отсутствуют	0.1
233	434129.68	2329430.61	данные отсутствуют	0.1
234	434129.34	2329432.74	данные отсутствуют	0.1
235	433673.13	2329439.23	данные отсутствуют	0.1
235	433673.13	2329439.23	данные отсутствуют	0.1
235	433673.13	2329439.23	данные отсутствуют	0.1
236	433675.1	2329440.19	данные отсутствуют	0.1
236	433675.1	2329440.19	данные отсутствуют	0.1
237	433659.12	2329453.34	данные отсутствуют	0.1
237	433659.12	2329453.34	данные отсутствуют	0.1
238	433643.72	2329455.72	данные отсутствуют	0.1
238	433643.72	2329455.72	данные отсутствуют	0.1
239	433632.69	2329457.88	данные отсутствуют	0.1
239	433632.69	2329457.88	данные отсутствуют	0.1
240	433548.43	2329468.44	данные отсутствуют	0.1

Государственный регистратор		ФГИС ЕГРН
полное наименование должности	подпись	инициалы, фамилия

М.П.

Выписка из Единого государственного реестра недвижимости об объекте недвижимости
Сведения о частях земельного участка

Земельный участок			
(вид объекта недвижимости)			
Лист № ___ Раздела 4.2	Всего листов раздела 4.2 : ___	Всего разделов: ___	Всего листов выписки: ___
19.09.2020 № 99/2020/348828576			
Кадастровый номер:		47:12:0000000:47	

Номер точки	Координаты, м		Описание закрепления на местности	Средняя квадратическая погрешность определения координат характерных точек границы части земельного участка, м
	X	Y		
1	2	3	4	5
240	433548.43	2329468.44	данные отсутствуют	0.1
240	433548.43	2329468.44	данные отсутствуют	0.1
241	433632.35	2329455.91	данные отсутствуют	0.1
241	433632.35	2329455.91	данные отсутствуют	0.1
241	433632.35	2329455.91	данные отсутствуют	0.1
242	433643.37	2329453.76	данные отсутствуют	0.1
242	433643.37	2329453.76	данные отсутствуют	0.1
242	433643.37	2329453.76	данные отсутствуют	0.1
243	433658.28	2329451.44	данные отсутствуют	0.1
243	433658.28	2329451.44	данные отсутствуют	0.1
243	433658.28	2329451.44	данные отсутствуют	0.1
244	434121.66	2329443.35	данные отсутствуют	0.1
245	434066.43	2329443.46	данные отсутствуют	0.1
246	433847.24	2329435.54	данные отсутствуют	0.1
247	433673.4	2329454.92	данные отсутствуют	0.1
248	433757.07	2329443.73	данные отсутствуют	0.1
249	433859.22	2329429.91	данные отсутствуют	0.1
Государственный регистратор				ФГИС ЕГРН
полное наименование должности			подпись	инициалы, фамилия

М.П.

Выписка из Единого государственного реестра недвижимости об объекте недвижимости
Сведения о частях земельного участка

Земельный участок			
(вид объекта недвижимости)			
Лист № <u> </u> Раздела 4.2	Всего листов раздела 4.2 : <u> </u>	Всего разделов: <u> </u>	Всего листов выписки: <u> </u>
19.09.2020 № 99/2020/348828576			
Кадастровый номер:		47:12:0000000:47	

Номер точки	Координаты, м		Описание закрепления на местности	Средняя квадратическая погрешность определения координат характерных точек границы части земельного участка, м
	X	Y		
1	2	3	4	5
250	433919.1	2329431.15	данные отсутствуют	0.1
251	434057.47	2329437.34	данные отсутствуют	0.1
252	434103.34	2329438.69	данные отсутствуют	0.1
253	434126.3	2329441.52	данные отсутствуют	0.1
254	433670.38	2329438.89	данные отсутствуют	0.1
255	433657.43	2329449.55	данные отсутствуют	0.1
256	433631.95	2329453.95	данные отсутствуют	0.1
257	433652.89	2329443.44	данные отсутствуют	0.1
258	433657.03	2329440.62	данные отсутствуют	0.1
259	433652.54	2329441.19	данные отсутствуют	0.1
260	433651.85	2329441.66	данные отсутствуют	0.1
261	433626.81	2329454.23	данные отсутствуют	0.1
262	433626	2329454.84	данные отсутствуют	0.1
263	433542.39	2329467.32	данные отсутствуют	0.1
264	433413.34	2329309.4	данные отсутствуют	0.1
265	433415.01	2329317.88	данные отсутствуют	0.1
266	433420.2	2329323.22	данные отсутствуют	0.1
Государственный регистратор				ФГИС ЕГРН
полное наименование должности			подпись	инициалы, фамилия

М.П.

Выписка из Единого государственного реестра недвижимости об объекте недвижимости
Сведения о частях земельного участка

Земельный участок			
(вид объекта недвижимости)			
Лист № <u> </u> Раздела 4.2	Всего листов раздела 4.2 : <u> </u>	Всего разделов: <u> </u>	Всего листов выписки: <u> </u>
19.09.2020 № 99/2020/348828576			
Кадастровый номер:		47:12:0000000:47	

Номер точки	Координаты, м		Описание закрепления на местности	Средняя квадратическая погрешность определения координат характерных точек границы части земельного участка, м
	X	Y		
1	2	3	4	5
267	433418.73	2329316.07	данные отсутствуют	0.1
268	436237.93	2329276.42	данные отсутствуют	данные отсутствуют
269	436220.35	2329268.32	данные отсутствуют	данные отсутствуют
270	436159.3	2329292.5	данные отсутствуют	данные отсутствуют
271	436176.9	2329300.59	данные отсутствуют	данные отсутствуют
272	436308.81	2329229.77	данные отсутствуют	данные отсутствуют
273	436293.15	2329235.98	данные отсутствуют	данные отсутствуют
274	436126.62	2329302.09	данные отсутствуют	данные отсутствуют
275	436147.1	2329311.95	данные отсутствуют	данные отсутствуют
276	436449.56	2329173.87	данные отсутствуют	данные отсутствуют
277	436430.1	2329181.6	данные отсутствуют	данные отсутствуют
278	435619.68	2329057.81	данные отсутствуют	данные отсутствуют
279	435644.69	2329069.86	данные отсутствуют	данные отсутствуют
280	435720.88	2329106.57	данные отсутствуют	данные отсутствуют
281	435799.74	2329144.57	данные отсутствуют	данные отсутствуют
282	435068.7	2329053.94	данные отсутствуют	данные отсутствуют
283	435067.14	2329061.47	данные отсутствуют	данные отсутствуют

Государственный регистратор		ФГИС ЕГРН
полное наименование должности	подпись	инициалы, фамилия

М.П.

Выписка из Единого государственного реестра недвижимости об объекте недвижимости
Сведения о частях земельного участка

Земельный участок			
(вид объекта недвижимости)			
Лист № __ Раздела 4.2	Всего листов раздела 4.2 : __	Всего разделов: __	Всего листов выписки: __
19.09.2020 № 99/2020/348828576			
Кадастровый номер:		47:12:0000000:47	

Номер точки	Координаты, м		Описание закрепления на местности	Средняя квадратическая погрешность определения координат характерных точек границы части земельного участка, м
	X	Y		
1	2	3	4	5
284	435113.19	2329081.61	данные отсутствуют	данные отсутствуют
285	435113.68	2329079.37	данные отсутствуют	0.1
286	435125.86	2329078.84	данные отсутствуют	данные отсутствуют
287	433358.98	2329294.15	данные отсутствуют	данные отсутствуют
288	433359.33	2329298.13	данные отсутствуют	данные отсутствуют
289	436310.65	2329226.64	данные отсутствуют	данные отсутствуют
290	436306.99	2329205.25	данные отсутствуют	данные отсутствуют
291	436302.28	2329213.25	данные отсутствуют	данные отсутствуют
292	436308.49	2329249.59	данные отсутствуют	данные отсутствуют

Государственный регистратор		ФГИС ЕГРН
полное наименование должности	подпись	инициалы, фамилия

М.П.

Выписка из Единого государственного реестра недвижимости об объекте недвижимости
Сведения о частях земельного участка

Земельный участок				
(вид объекта недвижимости)				
Лист № ___ Раздела 4.2		Всего листов раздела 4.2 : ___		Всего разделов: ___
Всего листов выписки: ___				
19.09.2020 № 99/2020/348828576				
Кадастровый номер:			47:12:0000000:47	
Сведения о характерных точках границы части (частей) земельного участка				
Учетный номер части: 4				
Система координат: МСК 47 зона 2				
Зона №				
Номер точки	Координаты, м		Описание закрепления на местности	Средняя квадратическая погрешность определения координат характерных точек границы части земельного участка, м
	X	Y		
1	2	3	4	5
1	436306.93	2329232.95	данные отсутствуют	0.1
1	436306.93	2329232.95	данные отсутствуют	данные отсутствуют
1	436306.93	2329232.95	данные отсутствуют	данные отсутствуют
2	436308.54	2329250.11	данные отсутствуют	0.1
2	436308.54	2329250.11	данные отсутствуют	данные отсутствуют
3	436275.31	2329261.62	данные отсутствуют	0.1
3	436275.31	2329261.62	данные отсутствуют	0.1
3	436275.31	2329261.62	данные отсутствуют	данные отсутствуют
4	436191.03	2329294.98	данные отсутствуют	0.1
4	436191.03	2329294.98	данные отсутствуют	данные отсутствуют
4	436191.03	2329294.98	данные отсутствуют	данные отсутствуют
5	436183.06	2329295.41	данные отсутствуют	0.1
5	436183.06	2329295.41	данные отсутствуют	данные отсутствуют
5	436183.06	2329295.41	данные отсутствуют	данные отсутствуют
6	436183.02	2329298.17	данные отсутствуют	0.1
6	436183.02	2329298.17	данные отсутствуют	данные отсутствуют
Государственный регистратор			ФГИС ЕГРН	
полное наименование должности			подпись	
			инициалы, фамилия	

М.П.

Выписка из Единого государственного реестра недвижимости об объекте недвижимости
Сведения о частях земельного участка

Земельный участок			
(вид объекта недвижимости)			
Лист № <u> </u> Раздела 4.2	Всего листов раздела 4.2 : <u> </u>	Всего разделов: <u> </u>	Всего листов выписки: <u> </u>
19.09.2020 № 99/2020/348828576			
Кадастровый номер:		47:12:0000000:47	

Номер точки	Координаты, м		Описание закрепления на местности	Средняя квадратическая погрешность определения координат характерных точек границы части земельного участка, м
	X	Y		
1	2	3	4	5
6	436183.02	2329298.17	данные отсутствуют	данные отсутствуют
7	436147.96	2329312.07	данные отсутствуют	данные отсутствуют
12	435718.73	2329105.23	данные отсутствуют	данные отсутствуют
13	435677.63	2329082.92	данные отсутствуют	данные отсутствуют
14	435645.17	2329069.95	данные отсутствуют	данные отсутствуют
16	435631.45	2329058.4	данные отсутствуют	данные отсутствуют
17	435642.41	2329059.78	данные отсутствуют	данные отсутствуют
18	435677.16	2329073.25	данные отсутствуют	данные отсутствуют
19	435719.46	2329095.6	данные отсутствуют	данные отсутствуют
20	435759.86	2329120.79	данные отсутствуют	данные отсутствуют
26	436035.52	2329287.57	данные отсутствуют	0.1
28	436132.8	2329303	данные отсутствуют	данные отсутствуют
29	436270.43	2329248.49	данные отсутствуют	0.1
29	436270.43	2329248.49	данные отсутствуют	0.1
29	436270.43	2329248.49	данные отсутствуют	данные отсутствуют
30	436293.57	2329240.47	данные отсутствуют	0.1
30	436293.57	2329240.47	данные отсутствуют	0.1
Государственный регистратор				ФГИС ЕГРН
полное наименование должности			подпись	инициалы, фамилия

М.П.

Выписка из Единого государственного реестра недвижимости об объекте недвижимости
Сведения о частях земельного участка

Земельный участок			
(вид объекта недвижимости)			
Лист № <u> </u> Раздела 4.2	Всего листов раздела 4.2 : <u> </u>	Всего разделов: <u> </u>	Всего листов выписки: <u> </u>
19.09.2020 № 99/2020/348828576			
Кадастровый номер:		47:12:0000000:47	

Номер точки	Координаты, м		Описание закрепления на местности	Средняя квадратическая погрешность определения координат характерных точек границы части земельного участка, м
	X	Y		
1	2	3	4	5
30	436293.57	2329240.47	данные отсутствуют	данные отсутствуют
31	436292.55	2329229.75	данные отсутствуют	0.1
38	436449.3	2329181.77	данные отсутствуют	данные отсутствуют
40	435623.05	2329057.33	данные отсутствуют	данные отсутствуют
76	434758.08	2328833.21	данные отсутствуют	0.1
77	434758.67	2328832.98	данные отсутствуют	0.1
79	434758.82	2328847.93	данные отсутствуют	0.1
82	434125.47	2329443.97	данные отсутствуют	0.1
82	434125.47	2329443.97	данные отсутствуют	0.1
83	434124.93	2329443.78	данные отсутствуют	0.1
83	434124.93	2329443.78	данные отсутствуют	0.1
84	433998.52	2329441.11	данные отсутствуют	0.1
85	433856.88	2329432.15	данные отсутствуют	0.1
86	433830.03	2329441.57	данные отсутствуют	0.1
87	433681.35	2329458.8	данные отсутствуют	0.1
89	433549.46	2329468.63	данные отсутствуют	0.1
89	433549.46	2329468.63	данные отсутствуют	0.1

Государственный регистратор		ФГИС ЕГРН
полное наименование должности	подпись	инициалы, фамилия

М.П.

Выписка из Единого государственного реестра недвижимости об объекте недвижимости
Сведения о частях земельного участка

Земельный участок			
(вид объекта недвижимости)			
Лист № <u> </u> Раздела 4.2	Всего листов раздела 4.2 : <u> </u>	Всего разделов: <u> </u>	Всего листов выписки: <u> </u>
19.09.2020 № 99/2020/348828576			
Кадастровый номер:		47:12:0000000:47	

Номер точки	Координаты, м		Описание закрепления на местности	Средняя квадратическая погрешность определения координат характерных точек границы части земельного участка, м
	X	Y		
1	2	3	4	5
98	433356.62	2329298.07	данные отсутствуют	данные отсутствуют
99	433356.45	2329294.08	данные отсутствуют	данные отсутствуют
104	433413.89	2329309.96	данные отсутствуют	0.1
110	433672.01	2329438.68	данные отсутствуют	0.1
116	434128.23	2329430.09	данные отсутствуют	0.1
119	436293.15	2329236	данные отсутствуют	0.1
120	436308.76	2329229.82	данные отсутствуют	0.1
121	436266.24	2329265.21	данные отсутствуют	0.1
121	436266.24	2329265.21	данные отсутствуют	0.1
122	436158.18	2329308.01	данные отсутствуют	0.1
123	436140.82	2329299.83	данные отсутствуют	0.1
124	436297.98	2329220.56	данные отсутствуют	0.1
125	436302.85	2329252.08	данные отсутствуют	0.1
126	436293.24	2329255.41	данные отсутствуют	0.1
127	436291.07	2329241.34	данные отсутствуют	0.1
128	436264.02	2329251.03	данные отсутствуют	0.1
129	436273.58	2329247.4	данные отсутствуют	0.1
Государственный регистратор				ФГИС ЕГРН
полное наименование должности			подпись	инициалы, фамилия

М.П.

Выписка из Единого государственного реестра недвижимости об объекте недвижимости
Сведения о частях земельного участка

Земельный участок			
(вид объекта недвижимости)			
Лист № ___ Раздела 4.2	Всего листов раздела 4.2 : ___	Всего разделов: ___	Всего листов выписки: ___
19.09.2020 № 99/2020/348828576			
Кадастровый номер:		47:12:0000000:47	

Номер точки	Координаты, м		Описание закрепления на местности	Средняя квадратическая погрешность определения координат характерных точек границы части земельного участка, м
	X	Y		
1	2	3	4	5
130	436275.77	2329261.46	данные отсутствуют	0.1
131	436266.88	2329249.89	данные отсутствуют	0.1
132	436268.78	2329249.15	данные отсутствуют	0.1
133	436271.09	2329263.29	данные отсутствуют	0.1
134	436269.18	2329264.04	данные отсутствуют	0.1
135	436140.38	2329300	данные отсутствуют	0.1
136	436168.65	2329303.87	данные отсутствуют	0.1
137	436164.86	2329305.36	данные отсутствуют	0.1
138	436136.6	2329301.5	данные отсутствуют	0.1
139	436020.95	2329282.42	данные отсутствуют	0.1
140	436058.15	2329292.52	данные отсутствуют	0.1
141	436065.66	2329293.1	данные отсутствуют	0.1
142	436094.6	2329297.37	данные отсутствуют	0.1
143	436057.84	2329294.5	данные отсутствуют	0.1
144	436034.46	2329289.13	данные отсутствуют	0.1
145	435631.07	2329060.21	данные отсутствуют	0.1
145	435631.07	2329060.21	данные отсутствуют	0.1
Государственный регистратор				ФГИС ЕГРН
полное наименование должности			подпись	инициалы, фамилия

М.П.

Выписка из Единого государственного реестра недвижимости об объекте недвижимости
Сведения о частях земельного участка

Земельный участок			
(вид объекта недвижимости)			
Лист № ___ Раздела 4.2	Всего листов раздела 4.2 : ___	Всего разделов: ___	Всего листов выписки: ___
19.09.2020 № 99/2020/348828576			
Кадастровый номер:		47:12:0000000:47	

Номер точки	Координаты, м		Описание закрепления на местности	Средняя квадратическая погрешность определения координат характерных точек границы части земельного участка, м
	X	Y		
1	2	3	4	5
146	435642.6	2329064.03	данные отсутствуют	0.1
147	435656.2	2329067.5	данные отсутствуют	0.1
148	435679.85	2329077.89	данные отсутствуют	0.1
149	435691.9	2329083.59	данные отсутствуют	0.1
150	435733.2	2329106.84	данные отсутствуют	0.3
151	435745.49	2329114.07	данные отсутствуют	0.1
152	435752.16	2329119.09	данные отсутствуют	0.1
153	435763.77	2329124.52	данные отсутствуют	0.1
154	435781.55	2329136.1	данные отсутствуют	0.1
155	435786.98	2329136.97	данные отсутствуют	0.1
156	435791.63	2329139.73	данные отсутствуют	0.1
157	435780.81	2329138.01	данные отсутствуют	0.1
158	435762.8	2329126.27	данные отсутствуют	0.1
159	435751.1	2329120.85	данные отсутствуют	0.1
160	435744.38	2329115.73	данные отсутствуют	0.1
161	435690.98	2329085.36	данные отсутствуют	0.1
162	435680.16	2329080.24	данные отсутствуют	0.1
Государственный регистратор				ФГИС ЕГРН
полное наименование должности			подпись	инициалы, фамилия

М.П.

Выписка из Единого государственного реестра недвижимости об объекте недвижимости
Сведения о частях земельного участка

Земельный участок			
(вид объекта недвижимости)			
Лист № <u> </u> Раздела 4.2	Всего листов раздела 4.2 : <u> </u>	Всего разделов: <u> </u>	Всего листов выписки: <u> </u>
19.09.2020 № 99/2020/348828576			
Кадастровый номер:		47:12:0000000:47	

Номер точки	Координаты, м		Описание закрепления на местности	Средняя квадратическая погрешность определения координат характерных точек границы части земельного участка, м
	X	Y		
1	2	3	4	5
163	435655.55	2329069.39	данные отсутствуют	0.1
164	435642.04	2329065.96	данные отсутствуют	0.1
165	435630.66	2329062.18	данные отсутствуют	0.1
165	435630.66	2329062.18	данные отсутствуют	0.1
166	435626.22	2329060.7	данные отсутствуют	0.1
167	435601.24	2329064.54	данные отсутствуют	0.1
168	435547.85	2329082.87	данные отсутствуют	0.1
169	435499.88	2329100.05	данные отсутствуют	0.1
170	435444.78	2329118.62	данные отсутствуют	0.1
171	435384.5	2329135.89	данные отсутствуют	0.1
172	435356.57	2329138.56	данные отсутствуют	0.1
173	435325.73	2329140.11	данные отсутствуют	0.1
174	435264.03	2329138.64	данные отсутствуют	0.1
175	435258.45	2329138.04	данные отсутствуют	0.1
176	435237.88	2329133.03	данные отсутствуют	0.1
177	435225.2	2329127.41	данные отсутствуют	0.1
178	435165.43	2329098.99	данные отсутствуют	0.1
Государственный регистратор				ФГИС ЕГРН
полное наименование должности			подпись	инициалы, фамилия

М.П.

Выписка из Единого государственного реестра недвижимости об объекте недвижимости
Сведения о частях земельного участка

Земельный участок			
(вид объекта недвижимости)			
Лист № <u> </u> Раздела 4.2	Всего листов раздела 4.2 : <u> </u>	Всего разделов: <u> </u>	Всего листов выписки: <u> </u>
19.09.2020 № 99/2020/348828576			
Кадастровый номер:		47:12:0000000:47	

Номер точки	Координаты, м		Описание закрепления на местности	Средняя квадратическая погрешность определения координат характерных точек границы части земельного участка, м
	X	Y		
1	2	3	4	5
179	435033.67	2329043.02	данные отсутствуют	0.1
180	435021	2329036.95	данные отсутствуют	0.1
181	435007.01	2329027.98	данные отсутствуют	0.1
182	435001.25	2329022.52	данные отсутствуют	0.1
183	434972.58	2328992.26	данные отсутствуют	0.1
184	434937.95	2328948.63	данные отсутствуют	0.1
185	434926.01	2328930.6	данные отсутствуют	0.1
186	434921.57	2328921.84	данные отсутствуют	0.1
187	434918.44	2328914.85	данные отсутствуют	0.1
188	434908.44	2328886.59	данные отсутствуют	0.1
189	434889.32	2328840.82	данные отсутствуют	0.1
190	434870.1	2328790.08	данные отсутствуют	0.1
191	434871.97	2328789.37	данные отсутствуют	0.1
192	434891.17	2328840.08	данные отсутствуют	0.1
193	434907.4	2328878.96	данные отсутствуют	0.1
194	434915.52	2328900.58	данные отсутствуют	0.1
195	434920.3	2328914.12	данные отсутствуют	0.1
Государственный регистратор				ФГИС ЕГРН
полное наименование должности			подпись	инициалы, фамилия

М.П.

Выписка из Единого государственного реестра недвижимости об объекте недвижимости
Сведения о частях земельного участка

Земельный участок			
(вид объекта недвижимости)			
Лист № ___ Раздела 4.2	Всего листов раздела 4.2 : ___	Всего разделов: ___	Всего листов выписки: ___
19.09.2020 № 99/2020/348828576			
Кадастровый номер:		47:12:0000000:47	

Номер точки	Координаты, м		Описание закрепления на местности	Средняя квадратическая погрешность определения координат характерных точек границы части земельного участка, м
	X	Y		
1	2	3	4	5
196	434923.38	2328920.98	данные отсутствуют	0.1
197	434927.74	2328929.58	данные отсутствуют	0.1
198	434939.58	2328947.46	данные отсутствуют	0.1
199	434968.44	2328984	данные отсутствуют	0.1
200	434974.09	2328990.94	данные отсутствуют	0.1
201	435002.66	2329021.11	данные отсутствуют	0.1
202	435008.24	2329026.39	данные отсутствуют	0.1
203	435021.98	2329035.2	данные отсутствуют	0.1
204	435034.49	2329041.2	данные отсутствуют	0.1
205	435166.24	2329097.17	данные отсутствуют	1
206	435188.24	2329107.54	данные отсутствуют	0.1
207	435226.92	2329125.94	данные отсутствуют	0.1
208	435238.52	2329131.13	данные отсутствуют	0.1
209	435258.79	2329136.07	данные отсутствуют	0.1
210	435264.17	2329136.64	данные отсутствуют	0.1
211	435325.69	2329138.11	данные отсутствуют	0.1
212	435356.41	2329136.57	данные отсутствуют	0.1
Государственный регистратор				ФГИС ЕГРН
полное наименование должности			подпись	инициалы, фамилия

М.П.

Выписка из Единого государственного реестра недвижимости об объекте недвижимости
Сведения о частях земельного участка

Земельный участок			
(вид объекта недвижимости)			
Лист № <u> </u> Раздела 4.2	Всего листов раздела 4.2 : <u> </u>	Всего разделов: <u> </u>	Всего листов выписки: <u> </u>
19.09.2020 № 99/2020/348828576			
Кадастровый номер:		47:12:0000000:47	

Номер точки	Координаты, м		Описание закрепления на местности	Средняя квадратическая погрешность определения координат характерных точек границы части земельного участка, м
	X	Y		
1	2	3	4	5
213	435384.13	2329133.92	данные отсутствуют	0.1
214	435444.2	2329116.71	данные отсутствуют	0.1
215	435493.9	2329100.07	данные отсутствуют	0.1
216	435548.48	2329080.52	данные отсутствуют	0.1
217	435600.76	2329062.59	данные отсутствуют	0.1
218	435626.39	2329058.65	данные отсутствуют	0.1
219	435070.26	2329054.63	данные отсутствуют	0.1
220	435107.7	2329070.93	данные отсутствуют	0.1
221	435106.09	2329078.51	данные отсутствуют	0.1
222	435068.67	2329062.13	данные отсутствуют	0.1
223	434761.38	2328836.88	данные отсутствуют	0.1
224	434765.27	2328842.48	данные отсутствуют	0.1
225	434763.4	2328846.16	данные отсутствуют	0.1
226	434756.15	2328847.19	данные отсутствуют	0.1
227	434760.38	2328835.43	данные отсутствуют	0.1
228	434756.46	2328847.29	данные отсутствуют	0.1
229	434750.67	2328845.69	данные отсутствуют	0.1
Государственный регистратор				ФГИС ЕГРН
полное наименование должности			подпись	инициалы, фамилия

М.П.

Выписка из Единого государственного реестра недвижимости об объекте недвижимости
Сведения о частях земельного участка

Земельный участок			
(вид объекта недвижимости)			
Лист № <u> </u> Раздела 4.2	Всего листов раздела 4.2 : <u> </u>	Всего разделов: <u> </u>	Всего листов выписки: <u> </u>
19.09.2020 № 99/2020/348828576			
Кадастровый номер:		47:12:0000000:47	

Номер точки	Координаты, м		Описание закрепления на местности	Средняя квадратическая погрешность определения координат характерных точек границы части земельного участка, м
	X	Y		
1	2	3	4	5
230	434755.06	2328832.38	данные отсутствуют	0.1
231	434123.6	2329443.6	данные отсутствуют	0.1
232	434125.76	2329429.76	данные отсутствуют	0.1
233	434129.68	2329430.61	данные отсутствуют	0.1
234	434129.34	2329432.74	данные отсутствуют	0.1
235	433673.13	2329439.23	данные отсутствуют	0.1
235	433673.13	2329439.23	данные отсутствуют	0.1
235	433673.13	2329439.23	данные отсутствуют	0.1
236	433675.1	2329440.19	данные отсутствуют	0.1
236	433675.1	2329440.19	данные отсутствуют	0.1
237	433659.12	2329453.34	данные отсутствуют	0.1
237	433659.12	2329453.34	данные отсутствуют	0.1
238	433643.72	2329455.72	данные отсутствуют	0.1
238	433643.72	2329455.72	данные отсутствуют	0.1
239	433632.69	2329457.88	данные отсутствуют	0.1
239	433632.69	2329457.88	данные отсутствуют	0.1
240	433548.43	2329468.44	данные отсутствуют	0.1
Государственный регистратор				ФГИС ЕГРН
полное наименование должности			подпись	инициалы, фамилия

М.П.

Выписка из Единого государственного реестра недвижимости об объекте недвижимости
Сведения о частях земельного участка

Земельный участок			
(вид объекта недвижимости)			
Лист № <u> </u> Раздела 4.2	Всего листов раздела 4.2 : <u> </u>	Всего разделов: <u> </u>	Всего листов выписки: <u> </u>
19.09.2020 № 99/2020/348828576			
Кадастровый номер:		47:12:0000000:47	

Номер точки	Координаты, м		Описание закрепления на местности	Средняя квадратическая погрешность определения координат характерных точек границы части земельного участка, м
	X	Y		
1	2	3	4	5
240	433548.43	2329468.44	данные отсутствуют	0.1
240	433548.43	2329468.44	данные отсутствуют	0.1
241	433632.35	2329455.91	данные отсутствуют	0.1
241	433632.35	2329455.91	данные отсутствуют	0.1
241	433632.35	2329455.91	данные отсутствуют	0.1
242	433643.37	2329453.76	данные отсутствуют	0.1
242	433643.37	2329453.76	данные отсутствуют	0.1
242	433643.37	2329453.76	данные отсутствуют	0.1
243	433658.28	2329451.44	данные отсутствуют	0.1
243	433658.28	2329451.44	данные отсутствуют	0.1
243	433658.28	2329451.44	данные отсутствуют	0.1
244	434121.66	2329443.35	данные отсутствуют	0.1
245	434066.43	2329443.46	данные отсутствуют	0.1
246	433847.24	2329435.54	данные отсутствуют	0.1
247	433673.4	2329454.92	данные отсутствуют	0.1
248	433757.07	2329443.73	данные отсутствуют	0.1
249	433859.22	2329429.91	данные отсутствуют	0.1
Государственный регистратор				ФГИС ЕГРН
полное наименование должности			подпись	инициалы, фамилия

М.П.

Выписка из Единого государственного реестра недвижимости об объекте недвижимости
Сведения о частях земельного участка

Земельный участок			
(вид объекта недвижимости)			
Лист № <u> </u> Раздела 4.2	Всего листов раздела 4.2 : <u> </u>	Всего разделов: <u> </u>	Всего листов выписки: <u> </u>
19.09.2020 № 99/2020/348828576			
Кадастровый номер:		47:12:0000000:47	

Номер точки	Координаты, м		Описание закрепления на местности	Средняя квадратическая погрешность определения координат характерных точек границы части земельного участка, м
	X	Y		
1	2	3	4	5
250	433919.1	2329431.15	данные отсутствуют	0.1
251	434057.47	2329437.34	данные отсутствуют	0.1
252	434103.34	2329438.69	данные отсутствуют	0.1
253	434126.3	2329441.52	данные отсутствуют	0.1
254	433670.38	2329438.89	данные отсутствуют	0.1
255	433657.43	2329449.55	данные отсутствуют	0.1
256	433631.95	2329453.95	данные отсутствуют	0.1
257	433652.89	2329443.44	данные отсутствуют	0.1
258	433657.03	2329440.62	данные отсутствуют	0.1
259	433652.54	2329441.19	данные отсутствуют	0.1
260	433651.85	2329441.66	данные отсутствуют	0.1
261	433626.81	2329454.23	данные отсутствуют	0.1
262	433626	2329454.84	данные отсутствуют	0.1
263	433542.39	2329467.32	данные отсутствуют	0.1
264	433413.34	2329309.4	данные отсутствуют	0.1
265	433415.01	2329317.88	данные отсутствуют	0.1
266	433420.2	2329323.22	данные отсутствуют	0.1
Государственный регистратор				ФГИС ЕГРН
полное наименование должности			подпись	инициалы, фамилия

М.П.

Выписка из Единого государственного реестра недвижимости об объекте недвижимости
Сведения о частях земельного участка

Земельный участок			
(вид объекта недвижимости)			
Лист № <u> </u> Раздела 4.2	Всего листов раздела 4.2 : <u> </u>	Всего разделов: <u> </u>	Всего листов выписки: <u> </u>
19.09.2020 № 99/2020/348828576			
Кадастровый номер:		47:12:0000000:47	

Номер точки	Координаты, м		Описание закрепления на местности	Средняя квадратическая погрешность определения координат характерных точек границы части земельного участка, м
	X	Y		
1	2	3	4	5
267	433418.73	2329316.07	данные отсутствуют	0.1
268	436237.93	2329276.42	данные отсутствуют	данные отсутствуют
269	436220.35	2329268.32	данные отсутствуют	данные отсутствуют
270	436159.3	2329292.5	данные отсутствуют	данные отсутствуют
271	436176.9	2329300.59	данные отсутствуют	данные отсутствуют
272	436308.81	2329229.77	данные отсутствуют	данные отсутствуют
273	436293.15	2329235.98	данные отсутствуют	данные отсутствуют
274	436126.62	2329302.09	данные отсутствуют	данные отсутствуют
275	436147.1	2329311.95	данные отсутствуют	данные отсутствуют
276	436449.56	2329173.87	данные отсутствуют	данные отсутствуют
277	436430.1	2329181.6	данные отсутствуют	данные отсутствуют
278	435619.68	2329057.81	данные отсутствуют	данные отсутствуют
279	435644.69	2329069.86	данные отсутствуют	данные отсутствуют
280	435720.88	2329106.57	данные отсутствуют	данные отсутствуют
281	435799.74	2329144.57	данные отсутствуют	данные отсутствуют
282	435068.7	2329053.94	данные отсутствуют	данные отсутствуют
283	435067.14	2329061.47	данные отсутствуют	данные отсутствуют

Государственный регистратор		ФГИС ЕГРН
полное наименование должности	подпись	инициалы, фамилия

М.П.

Выписка из Единого государственного реестра недвижимости об объекте недвижимости
Сведения о частях земельного участка

Земельный участок			
(вид объекта недвижимости)			
Лист № <u> </u> Раздела 4.2	Всего листов раздела 4.2 : <u> </u>	Всего разделов: <u> </u>	Всего листов выписки: <u> </u>
19.09.2020 № 99/2020/348828576			
Кадастровый номер:		47:12:0000000:47	

Номер точки	Координаты, м		Описание закрепления на местности	Средняя квадратическая погрешность определения координат характерных точек границы части земельного участка, м
	X	Y		
1	2	3	4	5
284	435113.19	2329081.61	данные отсутствуют	данные отсутствуют
285	435113.68	2329079.37	данные отсутствуют	0.1
286	435125.86	2329078.84	данные отсутствуют	данные отсутствуют
287	433358.98	2329294.15	данные отсутствуют	данные отсутствуют
288	433359.33	2329298.13	данные отсутствуют	данные отсутствуют
289	436310.65	2329226.64	данные отсутствуют	данные отсутствуют
290	436306.99	2329205.25	данные отсутствуют	данные отсутствуют
291	436302.28	2329213.25	данные отсутствуют	данные отсутствуют
292	436308.49	2329249.59	данные отсутствуют	данные отсутствуют

Государственный регистратор		ФГИС ЕГРН
полное наименование должности	подпись	инициалы, фамилия

М.П.

Выписка из Единого государственного реестра недвижимости об объекте недвижимости
Сведения о частях земельного участка

Земельный участок				
(вид объекта недвижимости)				
Лист № ___ Раздела 4.2		Всего листов раздела 4.2 : ___		Всего разделов: ___
19.09.2020 № 99/2020/348828576				
Кадастровый номер:			47:12:0000000:47	
Сведения о характерных точках границы части (частей) земельного участка				
Учетный номер части: 5				
Система координат: МСК 47 зона 2				
Зона №				
Номер точки	Координаты, м		Описание закрепления на местности	Средняя квадратическая погрешность определения координат характерных точек границы части земельного участка, м
	X	Y		
1	2	3	4	5
1	436306.93	2329232.95	данные отсутствуют	0.1
1	436306.93	2329232.95	данные отсутствуют	данные отсутствуют
1	436306.93	2329232.95	данные отсутствуют	данные отсутствуют
2	436308.54	2329250.11	данные отсутствуют	0.1
2	436308.54	2329250.11	данные отсутствуют	данные отсутствуют
3	436275.31	2329261.62	данные отсутствуют	0.1
3	436275.31	2329261.62	данные отсутствуют	0.1
3	436275.31	2329261.62	данные отсутствуют	данные отсутствуют
4	436191.03	2329294.98	данные отсутствуют	0.1
4	436191.03	2329294.98	данные отсутствуют	данные отсутствуют
4	436191.03	2329294.98	данные отсутствуют	данные отсутствуют
5	436183.06	2329295.41	данные отсутствуют	0.1
5	436183.06	2329295.41	данные отсутствуют	данные отсутствуют
5	436183.06	2329295.41	данные отсутствуют	данные отсутствуют
6	436183.02	2329298.17	данные отсутствуют	0.1
6	436183.02	2329298.17	данные отсутствуют	данные отсутствуют
Государственный регистратор			ФГИС ЕГРН	
полное наименование должности			подпись	
			инициалы, фамилия	

М.П.

Выписка из Единого государственного реестра недвижимости об объекте недвижимости
Сведения о частях земельного участка

Земельный участок			
(вид объекта недвижимости)			
Лист № <u> </u> Раздела 4.2	Всего листов раздела 4.2 : <u> </u>	Всего разделов: <u> </u>	Всего листов выписки: <u> </u>
19.09.2020 № 99/2020/348828576			
Кадастровый номер:		47:12:0000000:47	

Номер точки	Координаты, м		Описание закрепления на местности	Средняя квадратическая погрешность определения координат характерных точек границы части земельного участка, м
	X	Y		
1	2	3	4	5
6	436183.02	2329298.17	данные отсутствуют	данные отсутствуют
7	436147.96	2329312.07	данные отсутствуют	данные отсутствуют
12	435718.73	2329105.23	данные отсутствуют	данные отсутствуют
13	435677.63	2329082.92	данные отсутствуют	данные отсутствуют
14	435645.17	2329069.95	данные отсутствуют	данные отсутствуют
16	435631.45	2329058.4	данные отсутствуют	данные отсутствуют
17	435642.41	2329059.78	данные отсутствуют	данные отсутствуют
18	435677.16	2329073.25	данные отсутствуют	данные отсутствуют
19	435719.46	2329095.6	данные отсутствуют	данные отсутствуют
20	435759.86	2329120.79	данные отсутствуют	данные отсутствуют
26	436035.52	2329287.57	данные отсутствуют	0.1
28	436132.8	2329303	данные отсутствуют	данные отсутствуют
29	436270.43	2329248.49	данные отсутствуют	0.1
29	436270.43	2329248.49	данные отсутствуют	0.1
29	436270.43	2329248.49	данные отсутствуют	данные отсутствуют
30	436293.57	2329240.47	данные отсутствуют	0.1
30	436293.57	2329240.47	данные отсутствуют	0.1
Государственный регистратор				ФГИС ЕГРН
полное наименование должности			подпись	инициалы, фамилия

М.П.

Выписка из Единого государственного реестра недвижимости об объекте недвижимости
Сведения о частях земельного участка

Земельный участок			
(вид объекта недвижимости)			
Лист № <u> </u> Раздела 4.2	Всего листов раздела 4.2 : <u> </u>	Всего разделов: <u> </u>	Всего листов выписки: <u> </u>
19.09.2020 № 99/2020/348828576			
Кадастровый номер:		47:12:0000000:47	

Номер точки	Координаты, м		Описание закрепления на местности	Средняя квадратическая погрешность определения координат характерных точек границы части земельного участка, м
	X	Y		
1	2	3	4	5
30	436293.57	2329240.47	данные отсутствуют	данные отсутствуют
31	436292.55	2329229.75	данные отсутствуют	0.1
38	436449.3	2329181.77	данные отсутствуют	данные отсутствуют
40	435623.05	2329057.33	данные отсутствуют	данные отсутствуют
76	434758.08	2328833.21	данные отсутствуют	0.1
77	434758.67	2328832.98	данные отсутствуют	0.1
79	434758.82	2328847.93	данные отсутствуют	0.1
82	434125.47	2329443.97	данные отсутствуют	0.1
82	434125.47	2329443.97	данные отсутствуют	0.1
83	434124.93	2329443.78	данные отсутствуют	0.1
83	434124.93	2329443.78	данные отсутствуют	0.1
84	433998.52	2329441.11	данные отсутствуют	0.1
85	433856.88	2329432.15	данные отсутствуют	0.1
86	433830.03	2329441.57	данные отсутствуют	0.1
87	433681.35	2329458.8	данные отсутствуют	0.1
89	433549.46	2329468.63	данные отсутствуют	0.1
89	433549.46	2329468.63	данные отсутствуют	0.1

Государственный регистратор		ФГИС ЕГРН
полное наименование должности	подпись	инициалы, фамилия

М.П.

Выписка из Единого государственного реестра недвижимости об объекте недвижимости
Сведения о частях земельного участка

Земельный участок			
(вид объекта недвижимости)			
Лист № <u> </u> Раздела 4.2	Всего листов раздела 4.2 : <u> </u>	Всего разделов: <u> </u>	Всего листов выписки: <u> </u>
19.09.2020 № 99/2020/348828576			
Кадастровый номер:		47:12:0000000:47	

Номер точки	Координаты, м		Описание закрепления на местности	Средняя квадратическая погрешность определения координат характерных точек границы части земельного участка, м
	X	Y		
1	2	3	4	5
98	433356.62	2329298.07	данные отсутствуют	данные отсутствуют
99	433356.45	2329294.08	данные отсутствуют	данные отсутствуют
104	433413.89	2329309.96	данные отсутствуют	0.1
110	433672.01	2329438.68	данные отсутствуют	0.1
116	434128.23	2329430.09	данные отсутствуют	0.1
119	436293.15	2329236	данные отсутствуют	0.1
120	436308.76	2329229.82	данные отсутствуют	0.1
121	436266.24	2329265.21	данные отсутствуют	0.1
121	436266.24	2329265.21	данные отсутствуют	0.1
122	436158.18	2329308.01	данные отсутствуют	0.1
123	436140.82	2329299.83	данные отсутствуют	0.1
124	436297.98	2329220.56	данные отсутствуют	0.1
125	436302.85	2329252.08	данные отсутствуют	0.1
126	436293.24	2329255.41	данные отсутствуют	0.1
127	436291.07	2329241.34	данные отсутствуют	0.1
128	436264.02	2329251.03	данные отсутствуют	0.1
129	436273.58	2329247.4	данные отсутствуют	0.1
Государственный регистратор				ФГИС ЕГРН
полное наименование должности			подпись	инициалы, фамилия

М.П.

Сведения о частях земельного участка

Земельный участок			
(вид объекта недвижимости)			
Лист № __ Раздела 4.2	Всего листов раздела 4.2 : __	Всего разделов: __	Всего листов выписки: __
19.09.2020 № 99/2020/348828576			
Кадастровый номер:		47:12:0000000:47	

Номер точки	Координаты, м		Описание закрепления на местности	Средняя квадратическая погрешность определения координат характерных точек границы части земельного участка, м
	X	Y		
1	2	3	4	5
130	436275.77	2329261.46	данные отсутствуют	0.1
131	436266.88	2329249.89	данные отсутствуют	0.1
132	436268.78	2329249.15	данные отсутствуют	0.1
133	436271.09	2329263.29	данные отсутствуют	0.1
134	436269.18	2329264.04	данные отсутствуют	0.1
135	436140.38	2329300	данные отсутствуют	0.1
136	436168.65	2329303.87	данные отсутствуют	0.1
137	436164.86	2329305.36	данные отсутствуют	0.1
138	436136.6	2329301.5	данные отсутствуют	0.1
139	436020.95	2329282.42	данные отсутствуют	0.1
140	436058.15	2329292.52	данные отсутствуют	0.1
141	436065.66	2329293.1	данные отсутствуют	0.1
142	436094.6	2329297.37	данные отсутствуют	0.1
143	436057.84	2329294.5	данные отсутствуют	0.1
144	436034.46	2329289.13	данные отсутствуют	0.1
145	435631.07	2329060.21	данные отсутствуют	0.1
145	435631.07	2329060.21	данные отсутствуют	0.1
Государственный регистратор				ФГИС ЕГРН
полное наименование должности			подпись	инициалы, фамилия

М.П.

Выписка из Единого государственного реестра недвижимости об объекте недвижимости
Сведения о частях земельного участка

Земельный участок			
(вид объекта недвижимости)			
Лист № ___ Раздела 4.2	Всего листов раздела 4.2 : ___	Всего разделов: ___	Всего листов выписки: ___
19.09.2020 № 99/2020/348828576			
Кадастровый номер:		47:12:0000000:47	

Номер точки	Координаты, м		Описание закрепления на местности	Средняя квадратическая погрешность определения координат характерных точек границы части земельного участка, м
	X	Y		
1	2	3	4	5
146	435642.6	2329064.03	данные отсутствуют	0.1
147	435656.2	2329067.5	данные отсутствуют	0.1
148	435679.85	2329077.89	данные отсутствуют	0.1
149	435691.9	2329083.59	данные отсутствуют	0.1
150	435733.2	2329106.84	данные отсутствуют	0.3
151	435745.49	2329114.07	данные отсутствуют	0.1
152	435752.16	2329119.09	данные отсутствуют	0.1
153	435763.77	2329124.52	данные отсутствуют	0.1
154	435781.55	2329136.1	данные отсутствуют	0.1
155	435786.98	2329136.97	данные отсутствуют	0.1
156	435791.63	2329139.73	данные отсутствуют	0.1
157	435780.81	2329138.01	данные отсутствуют	0.1
158	435762.8	2329126.27	данные отсутствуют	0.1
159	435751.1	2329120.85	данные отсутствуют	0.1
160	435744.38	2329115.73	данные отсутствуют	0.1
161	435690.98	2329085.36	данные отсутствуют	0.1
162	435680.16	2329080.24	данные отсутствуют	0.1
Государственный регистратор				ФГИС ЕГРН
полное наименование должности			подпись	инициалы, фамилия

М.П.

Выписка из Единого государственного реестра недвижимости об объекте недвижимости
Сведения о частях земельного участка

Земельный участок			
(вид объекта недвижимости)			
Лист № <u> </u> Раздела 4.2	Всего листов раздела 4.2 : <u> </u>	Всего разделов: <u> </u>	Всего листов выписки: <u> </u>
19.09.2020 № 99/2020/348828576			
Кадастровый номер:		47:12:0000000:47	

Номер точки	Координаты, м		Описание закрепления на местности	Средняя квадратическая погрешность определения координат характерных точек границы части земельного участка, м
	X	Y		
1	2	3	4	5
163	435655.55	2329069.39	данные отсутствуют	0.1
164	435642.04	2329065.96	данные отсутствуют	0.1
165	435630.66	2329062.18	данные отсутствуют	0.1
165	435630.66	2329062.18	данные отсутствуют	0.1
166	435626.22	2329060.7	данные отсутствуют	0.1
167	435601.24	2329064.54	данные отсутствуют	0.1
168	435547.85	2329082.87	данные отсутствуют	0.1
169	435499.88	2329100.05	данные отсутствуют	0.1
170	435444.78	2329118.62	данные отсутствуют	0.1
171	435384.5	2329135.89	данные отсутствуют	0.1
172	435356.57	2329138.56	данные отсутствуют	0.1
173	435325.73	2329140.11	данные отсутствуют	0.1
174	435264.03	2329138.64	данные отсутствуют	0.1
175	435258.45	2329138.04	данные отсутствуют	0.1
176	435237.88	2329133.03	данные отсутствуют	0.1
177	435225.2	2329127.41	данные отсутствуют	0.1
178	435165.43	2329098.99	данные отсутствуют	0.1
Государственный регистратор				ФГИС ЕГРН
полное наименование должности			подпись	инициалы, фамилия

М.П.

Выписка из Единого государственного реестра недвижимости об объекте недвижимости
Сведения о частях земельного участка

Земельный участок			
(вид объекта недвижимости)			
Лист № <u> </u> Раздела 4.2	Всего листов раздела 4.2 : <u> </u>	Всего разделов: <u> </u>	Всего листов выписки: <u> </u>
19.09.2020 № 99/2020/348828576			
Кадастровый номер:		47:12:0000000:47	

Номер точки	Координаты, м		Описание закрепления на местности	Средняя квадратическая погрешность определения координат характерных точек границы части земельного участка, м
	X	Y		
1	2	3	4	5
179	435033.67	2329043.02	данные отсутствуют	0.1
180	435021	2329036.95	данные отсутствуют	0.1
181	435007.01	2329027.98	данные отсутствуют	0.1
182	435001.25	2329022.52	данные отсутствуют	0.1
183	434972.58	2328992.26	данные отсутствуют	0.1
184	434937.95	2328948.63	данные отсутствуют	0.1
185	434926.01	2328930.6	данные отсутствуют	0.1
186	434921.57	2328921.84	данные отсутствуют	0.1
187	434918.44	2328914.85	данные отсутствуют	0.1
188	434908.44	2328886.59	данные отсутствуют	0.1
189	434889.32	2328840.82	данные отсутствуют	0.1
190	434870.1	2328790.08	данные отсутствуют	0.1
191	434871.97	2328789.37	данные отсутствуют	0.1
192	434891.17	2328840.08	данные отсутствуют	0.1
193	434907.4	2328878.96	данные отсутствуют	0.1
194	434915.52	2328900.58	данные отсутствуют	0.1
195	434920.3	2328914.12	данные отсутствуют	0.1
Государственный регистратор				ФГИС ЕГРН
полное наименование должности			подпись	инициалы, фамилия

М.П.

Выписка из Единого государственного реестра недвижимости об объекте недвижимости
Сведения о частях земельного участка

Земельный участок			
(вид объекта недвижимости)			
Лист № <u> </u> Раздела 4.2	Всего листов раздела 4.2 : <u> </u>	Всего разделов: <u> </u>	Всего листов выписки: <u> </u>
19.09.2020 № 99/2020/348828576			
Кадастровый номер:		47:12:0000000:47	

Номер точки	Координаты, м		Описание закрепления на местности	Средняя квадратическая погрешность определения координат характерных точек границы части земельного участка, м
	X	Y		
1	2	3	4	5
196	434923.38	2328920.98	данные отсутствуют	0.1
197	434927.74	2328929.58	данные отсутствуют	0.1
198	434939.58	2328947.46	данные отсутствуют	0.1
199	434968.44	2328984	данные отсутствуют	0.1
200	434974.09	2328990.94	данные отсутствуют	0.1
201	435002.66	2329021.11	данные отсутствуют	0.1
202	435008.24	2329026.39	данные отсутствуют	0.1
203	435021.98	2329035.2	данные отсутствуют	0.1
204	435034.49	2329041.2	данные отсутствуют	0.1
205	435166.24	2329097.17	данные отсутствуют	1
206	435188.24	2329107.54	данные отсутствуют	0.1
207	435226.92	2329125.94	данные отсутствуют	0.1
208	435238.52	2329131.13	данные отсутствуют	0.1
209	435258.79	2329136.07	данные отсутствуют	0.1
210	435264.17	2329136.64	данные отсутствуют	0.1
211	435325.69	2329138.11	данные отсутствуют	0.1
212	435356.41	2329136.57	данные отсутствуют	0.1
Государственный регистратор				ФГИС ЕГРН
полное наименование должности			подпись	инициалы, фамилия

М.П.

Сведения о частях земельного участка

Земельный участок			
(вид объекта недвижимости)			
Лист № ___ Раздела 4.2	Всего листов раздела 4.2 : ___	Всего разделов: ___	Всего листов выписки: ___
19.09.2020 № 99/2020/348828576			
Кадастровый номер:		47:12:0000000:47	

Номер точки	Координаты, м		Описание закрепления на местности	Средняя квадратическая погрешность определения координат характерных точек границы части земельного участка, м
	X	Y		
1	2	3	4	5
213	435384.13	2329133.92	данные отсутствуют	0.1
214	435444.2	2329116.71	данные отсутствуют	0.1
215	435493.9	2329100.07	данные отсутствуют	0.1
216	435548.48	2329080.52	данные отсутствуют	0.1
217	435600.76	2329062.59	данные отсутствуют	0.1
218	435626.39	2329058.65	данные отсутствуют	0.1
219	435070.26	2329054.63	данные отсутствуют	0.1
220	435107.7	2329070.93	данные отсутствуют	0.1
221	435106.09	2329078.51	данные отсутствуют	0.1
222	435068.67	2329062.13	данные отсутствуют	0.1
223	434761.38	2328836.88	данные отсутствуют	0.1
224	434765.27	2328842.48	данные отсутствуют	0.1
225	434763.4	2328846.16	данные отсутствуют	0.1
226	434756.15	2328847.19	данные отсутствуют	0.1
227	434760.38	2328835.43	данные отсутствуют	0.1
228	434756.46	2328847.29	данные отсутствуют	0.1
229	434750.67	2328845.69	данные отсутствуют	0.1
Государственный регистратор				ФГИС ЕГРН
полное наименование должности			подпись	инициалы, фамилия

М.П.

Выписка из Единого государственного реестра недвижимости об объекте недвижимости
Сведения о частях земельного участка

Земельный участок			
(вид объекта недвижимости)			
Лист № ___ Раздела 4.2	Всего листов раздела 4.2 : ___	Всего разделов: ___	Всего листов выписки: ___
19.09.2020 № 99/2020/348828576			
Кадастровый номер:		47:12:0000000:47	

Номер точки	Координаты, м		Описание закрепления на местности	Средняя квадратическая погрешность определения координат характерных точек границы части земельного участка, м
	X	Y		
1	2	3	4	5
230	434755.06	2328832.38	данные отсутствуют	0.1
231	434123.6	2329443.6	данные отсутствуют	0.1
232	434125.76	2329429.76	данные отсутствуют	0.1
233	434129.68	2329430.61	данные отсутствуют	0.1
234	434129.34	2329432.74	данные отсутствуют	0.1
235	433673.13	2329439.23	данные отсутствуют	0.1
235	433673.13	2329439.23	данные отсутствуют	0.1
235	433673.13	2329439.23	данные отсутствуют	0.1
236	433675.1	2329440.19	данные отсутствуют	0.1
236	433675.1	2329440.19	данные отсутствуют	0.1
237	433659.12	2329453.34	данные отсутствуют	0.1
237	433659.12	2329453.34	данные отсутствуют	0.1
238	433643.72	2329455.72	данные отсутствуют	0.1
238	433643.72	2329455.72	данные отсутствуют	0.1
239	433632.69	2329457.88	данные отсутствуют	0.1
239	433632.69	2329457.88	данные отсутствуют	0.1
240	433548.43	2329468.44	данные отсутствуют	0.1
Государственный регистратор				ФГИС ЕГРН
полное наименование должности			подпись	инициалы, фамилия

М.П.

Выписка из Единого государственного реестра недвижимости об объекте недвижимости
Сведения о частях земельного участка

Земельный участок			
(вид объекта недвижимости)			
Лист № <u> </u> Раздела 4.2	Всего листов раздела 4.2 : <u> </u>	Всего разделов: <u> </u>	Всего листов выписки: <u> </u>
19.09.2020 № 99/2020/348828576			
Кадастровый номер:		47:12:0000000:47	

Номер точки	Координаты, м		Описание закрепления на местности	Средняя квадратическая погрешность определения координат характерных точек границы части земельного участка, м
	X	Y		
1	2	3	4	5
240	433548.43	2329468.44	данные отсутствуют	0.1
240	433548.43	2329468.44	данные отсутствуют	0.1
241	433632.35	2329455.91	данные отсутствуют	0.1
241	433632.35	2329455.91	данные отсутствуют	0.1
241	433632.35	2329455.91	данные отсутствуют	0.1
242	433643.37	2329453.76	данные отсутствуют	0.1
242	433643.37	2329453.76	данные отсутствуют	0.1
242	433643.37	2329453.76	данные отсутствуют	0.1
243	433658.28	2329451.44	данные отсутствуют	0.1
243	433658.28	2329451.44	данные отсутствуют	0.1
243	433658.28	2329451.44	данные отсутствуют	0.1
244	434121.66	2329443.35	данные отсутствуют	0.1
245	434066.43	2329443.46	данные отсутствуют	0.1
246	433847.24	2329435.54	данные отсутствуют	0.1
247	433673.4	2329454.92	данные отсутствуют	0.1
248	433757.07	2329443.73	данные отсутствуют	0.1
249	433859.22	2329429.91	данные отсутствуют	0.1
Государственный регистратор				ФГИС ЕГРН
полное наименование должности			подпись	инициалы, фамилия

М.П.

Сведения о частях земельного участка

Земельный участок			
(вид объекта недвижимости)			
Лист № <u> </u> Раздела 4.2	Всего листов раздела 4.2 : <u> </u>	Всего разделов: <u> </u>	Всего листов выписки: <u> </u>
19.09.2020 № 99/2020/348828576			
Кадастровый номер:		47:12:0000000:47	

Номер точки	Координаты, м		Описание закрепления на местности	Средняя квадратическая погрешность определения координат характерных точек границы части земельного участка, м
	X	Y		
1	2	3	4	5
250	433919.1	2329431.15	данные отсутствуют	0.1
251	434057.47	2329437.34	данные отсутствуют	0.1
252	434103.34	2329438.69	данные отсутствуют	0.1
253	434126.3	2329441.52	данные отсутствуют	0.1
254	433670.38	2329438.89	данные отсутствуют	0.1
255	433657.43	2329449.55	данные отсутствуют	0.1
256	433631.95	2329453.95	данные отсутствуют	0.1
257	433652.89	2329443.44	данные отсутствуют	0.1
258	433657.03	2329440.62	данные отсутствуют	0.1
259	433652.54	2329441.19	данные отсутствуют	0.1
260	433651.85	2329441.66	данные отсутствуют	0.1
261	433626.81	2329454.23	данные отсутствуют	0.1
262	433626	2329454.84	данные отсутствуют	0.1
263	433542.39	2329467.32	данные отсутствуют	0.1
264	433413.34	2329309.4	данные отсутствуют	0.1
265	433415.01	2329317.88	данные отсутствуют	0.1
266	433420.2	2329323.22	данные отсутствуют	0.1
Государственный регистратор				ФГИС ЕГРН
полное наименование должности			подпись	инициалы, фамилия

М.П.

Выписка из Единого государственного реестра недвижимости об объекте недвижимости
Сведения о частях земельного участка

Земельный участок			
(вид объекта недвижимости)			
Лист № <u> </u> Раздела 4.2	Всего листов раздела 4.2 : <u> </u>	Всего разделов: <u> </u>	Всего листов выписки: <u> </u>
19.09.2020 № 99/2020/348828576			
Кадастровый номер:		47:12:0000000:47	

Номер точки	Координаты, м		Описание закрепления на местности	Средняя квадратическая погрешность определения координат характерных точек границы части земельного участка, м
	X	Y		
1	2	3	4	5
267	433418.73	2329316.07	данные отсутствуют	0.1
268	436237.93	2329276.42	данные отсутствуют	данные отсутствуют
269	436220.35	2329268.32	данные отсутствуют	данные отсутствуют
270	436159.3	2329292.5	данные отсутствуют	данные отсутствуют
271	436176.9	2329300.59	данные отсутствуют	данные отсутствуют
272	436308.81	2329229.77	данные отсутствуют	данные отсутствуют
273	436293.15	2329235.98	данные отсутствуют	данные отсутствуют
274	436126.62	2329302.09	данные отсутствуют	данные отсутствуют
275	436147.1	2329311.95	данные отсутствуют	данные отсутствуют
276	436449.56	2329173.87	данные отсутствуют	данные отсутствуют
277	436430.1	2329181.6	данные отсутствуют	данные отсутствуют
278	435619.68	2329057.81	данные отсутствуют	данные отсутствуют
279	435644.69	2329069.86	данные отсутствуют	данные отсутствуют
280	435720.88	2329106.57	данные отсутствуют	данные отсутствуют
281	435799.74	2329144.57	данные отсутствуют	данные отсутствуют
282	435068.7	2329053.94	данные отсутствуют	данные отсутствуют
283	435067.14	2329061.47	данные отсутствуют	данные отсутствуют

Государственный регистратор		ФГИС ЕГРН
полное наименование должности	подпись	инициалы, фамилия

М.П.

Сведения о частях ⁶⁴⁶ земельного участка

Земельный участок			
(вид объекта недвижимости)			
Лист № __ Раздела 4.2	Всего листов раздела 4.2 : __	Всего разделов: __	Всего листов выписки: __
19.09.2020 № 99/2020/348828576			
Кадастровый номер:		47:12:0000000:47	

Номер точки	Координаты, м		Описание закрепления на местности	Средняя квадратическая погрешность определения координат характерных точек границы части земельного участка, м
	X	Y		
1	2	3	4	5
284	435113.19	2329081.61	данные отсутствуют	данные отсутствуют
285	435113.68	2329079.37	данные отсутствуют	0.1
286	435125.86	2329078.84	данные отсутствуют	данные отсутствуют
287	433358.98	2329294.15	данные отсутствуют	данные отсутствуют
288	433359.33	2329298.13	данные отсутствуют	данные отсутствуют
289	436310.65	2329226.64	данные отсутствуют	данные отсутствуют
290	436306.99	2329205.25	данные отсутствуют	данные отсутствуют
291	436302.28	2329213.25	данные отсутствуют	данные отсутствуют
292	436308.49	2329249.59	данные отсутствуют	данные отсутствуют

Государственный регистратор		ФГИС ЕГРН
полное наименование должности	подпись	инициалы, фамилия

М.П.

Выписка из Единого государственного реестра недвижимости об объекте недвижимости
Сведения о частях ⁶⁴⁷ земельного участка

Земельный участок				
(вид объекта недвижимости)				
Лист № ___ Раздела 4.2		Всего листов раздела 4.2 : ___		Всего разделов: ___
Всего листов выписки: ___				
19.09.2020 № 99/2020/348828576				
Кадастровый номер:			47:12:0000000:47	
Сведения о характерных точках границы части (частей) земельного участка				
Учетный номер части: 6				
Система координат: МСК 47 зона 2				
Зона №				
Номер точки	Координаты, м		Описание закрепления на местности	Средняя квадратическая погрешность определения координат характерных точек границы части земельного участка, м
	X	Y		
1	2	3	4	5
1	436306.93	2329232.95	данные отсутствуют	0.1
1	436306.93	2329232.95	данные отсутствуют	данные отсутствуют
1	436306.93	2329232.95	данные отсутствуют	данные отсутствуют
2	436308.54	2329250.11	данные отсутствуют	0.1
2	436308.54	2329250.11	данные отсутствуют	данные отсутствуют
3	436275.31	2329261.62	данные отсутствуют	0.1
3	436275.31	2329261.62	данные отсутствуют	0.1
3	436275.31	2329261.62	данные отсутствуют	данные отсутствуют
4	436191.03	2329294.98	данные отсутствуют	0.1
4	436191.03	2329294.98	данные отсутствуют	данные отсутствуют
4	436191.03	2329294.98	данные отсутствуют	данные отсутствуют
5	436183.06	2329295.41	данные отсутствуют	0.1
5	436183.06	2329295.41	данные отсутствуют	данные отсутствуют
5	436183.06	2329295.41	данные отсутствуют	данные отсутствуют
6	436183.02	2329298.17	данные отсутствуют	0.1
6	436183.02	2329298.17	данные отсутствуют	данные отсутствуют
Государственный регистратор			ФГИС ЕГРН	
полное наименование должности			подпись	
			инициалы, фамилия	

М.П.

Выписка из Единого государственного реестра недвижимости об объекте недвижимости
Сведения о частях земельного участка

Земельный участок			
(вид объекта недвижимости)			
Лист № <u> </u> Раздела 4.2	Всего листов раздела 4.2 : <u> </u>	Всего разделов: <u> </u>	Всего листов выписки: <u> </u>
19.09.2020 № 99/2020/348828576			
Кадастровый номер:		47:12:0000000:47	

Номер точки	Координаты, м		Описание закрепления на местности	Средняя квадратическая погрешность определения координат характерных точек границы части земельного участка, м
	X	Y		
1	2	3	4	5
6	436183.02	2329298.17	данные отсутствуют	данные отсутствуют
7	436147.96	2329312.07	данные отсутствуют	данные отсутствуют
12	435718.73	2329105.23	данные отсутствуют	данные отсутствуют
13	435677.63	2329082.92	данные отсутствуют	данные отсутствуют
14	435645.17	2329069.95	данные отсутствуют	данные отсутствуют
16	435631.45	2329058.4	данные отсутствуют	данные отсутствуют
17	435642.41	2329059.78	данные отсутствуют	данные отсутствуют
18	435677.16	2329073.25	данные отсутствуют	данные отсутствуют
19	435719.46	2329095.6	данные отсутствуют	данные отсутствуют
20	435759.86	2329120.79	данные отсутствуют	данные отсутствуют
26	436035.52	2329287.57	данные отсутствуют	0.1
28	436132.8	2329303	данные отсутствуют	данные отсутствуют
29	436270.43	2329248.49	данные отсутствуют	0.1
29	436270.43	2329248.49	данные отсутствуют	0.1
29	436270.43	2329248.49	данные отсутствуют	данные отсутствуют
30	436293.57	2329240.47	данные отсутствуют	0.1
30	436293.57	2329240.47	данные отсутствуют	0.1
Государственный регистратор				ФГИС ЕГРН
полное наименование должности			подпись	инициалы, фамилия

М.П.

Выписка из Единого государственного реестра недвижимости об объекте недвижимости
Сведения о частях земельного участка

Земельный участок			
(вид объекта недвижимости)			
Лист № <u> </u> Раздела 4.2	Всего листов раздела 4.2 : <u> </u>	Всего разделов: <u> </u>	Всего листов выписки: <u> </u>
19.09.2020 № 99/2020/348828576			
Кадастровый номер:		47:12:0000000:47	

Номер точки	Координаты, м		Описание закрепления на местности	Средняя квадратическая погрешность определения координат характерных точек границы части земельного участка, м
	X	Y		
1	2	3	4	5
30	436293.57	2329240.47	данные отсутствуют	данные отсутствуют
31	436292.55	2329229.75	данные отсутствуют	0.1
38	436449.3	2329181.77	данные отсутствуют	данные отсутствуют
40	435623.05	2329057.33	данные отсутствуют	данные отсутствуют
76	434758.08	2328833.21	данные отсутствуют	0.1
77	434758.67	2328832.98	данные отсутствуют	0.1
79	434758.82	2328847.93	данные отсутствуют	0.1
82	434125.47	2329443.97	данные отсутствуют	0.1
82	434125.47	2329443.97	данные отсутствуют	0.1
83	434124.93	2329443.78	данные отсутствуют	0.1
83	434124.93	2329443.78	данные отсутствуют	0.1
84	433998.52	2329441.11	данные отсутствуют	0.1
85	433856.88	2329432.15	данные отсутствуют	0.1
86	433830.03	2329441.57	данные отсутствуют	0.1
87	433681.35	2329458.8	данные отсутствуют	0.1
89	433549.46	2329468.63	данные отсутствуют	0.1
89	433549.46	2329468.63	данные отсутствуют	0.1

Государственный регистратор		ФГИС ЕГРН
полное наименование должности	подпись	инициалы, фамилия

М.П.

Выписка из Единого государственного реестра недвижимости об объекте недвижимости
Сведения о частях земельного участка

Земельный участок			
(вид объекта недвижимости)			
Лист № <u> </u> Раздела 4.2	Всего листов раздела 4.2 : <u> </u>	Всего разделов: <u> </u>	Всего листов выписки: <u> </u>
19.09.2020 № 99/2020/348828576			
Кадастровый номер:		47:12:0000000:47	

Номер точки	Координаты, м		Описание закрепления на местности	Средняя квадратическая погрешность определения координат характерных точек границы части земельного участка, м
	X	Y		
1	2	3	4	5
98	433356.62	2329298.07	данные отсутствуют	данные отсутствуют
99	433356.45	2329294.08	данные отсутствуют	данные отсутствуют
104	433413.89	2329309.96	данные отсутствуют	0.1
110	433672.01	2329438.68	данные отсутствуют	0.1
116	434128.23	2329430.09	данные отсутствуют	0.1
119	436293.15	2329236	данные отсутствуют	0.1
120	436308.76	2329229.82	данные отсутствуют	0.1
121	436266.24	2329265.21	данные отсутствуют	0.1
121	436266.24	2329265.21	данные отсутствуют	0.1
122	436158.18	2329308.01	данные отсутствуют	0.1
123	436140.82	2329299.83	данные отсутствуют	0.1
124	436297.98	2329220.56	данные отсутствуют	0.1
125	436302.85	2329252.08	данные отсутствуют	0.1
126	436293.24	2329255.41	данные отсутствуют	0.1
127	436291.07	2329241.34	данные отсутствуют	0.1
128	436264.02	2329251.03	данные отсутствуют	0.1
129	436273.58	2329247.4	данные отсутствуют	0.1

Государственный регистратор		ФГИС ЕГРН
полное наименование должности	подпись	инициалы, фамилия

М.П.

Сведения о частях ⁶⁵¹ земельного участка

Земельный участок			
(вид объекта недвижимости)			
Лист № <u> </u> Раздела 4.2	Всего листов раздела 4.2 : <u> </u>	Всего разделов: <u> </u>	Всего листов выписки: <u> </u>
19.09.2020 № 99/2020/348828576			
Кадастровый номер:		47:12:0000000:47	

Номер точки	Координаты, м		Описание закрепления на местности	Средняя квадратическая погрешность определения координат характерных точек границы части земельного участка, м
	X	Y		
1	2	3	4	5
130	436275.77	2329261.46	данные отсутствуют	0.1
131	436266.88	2329249.89	данные отсутствуют	0.1
132	436268.78	2329249.15	данные отсутствуют	0.1
133	436271.09	2329263.29	данные отсутствуют	0.1
134	436269.18	2329264.04	данные отсутствуют	0.1
135	436140.38	2329300	данные отсутствуют	0.1
136	436168.65	2329303.87	данные отсутствуют	0.1
137	436164.86	2329305.36	данные отсутствуют	0.1
138	436136.6	2329301.5	данные отсутствуют	0.1
139	436020.95	2329282.42	данные отсутствуют	0.1
140	436058.15	2329292.52	данные отсутствуют	0.1
141	436065.66	2329293.1	данные отсутствуют	0.1
142	436094.6	2329297.37	данные отсутствуют	0.1
143	436057.84	2329294.5	данные отсутствуют	0.1
144	436034.46	2329289.13	данные отсутствуют	0.1
145	435631.07	2329060.21	данные отсутствуют	0.1
145	435631.07	2329060.21	данные отсутствуют	0.1
Государственный регистратор				ФГИС ЕГРН
полное наименование должности			подпись	инициалы, фамилия

М.П.

Выписка из Единого государственного реестра недвижимости об объекте недвижимости
Сведения о частях земельного участка

Земельный участок			
(вид объекта недвижимости)			
Лист № <u> </u> Раздела 4.2	Всего листов раздела 4.2 : <u> </u>	Всего разделов: <u> </u>	Всего листов выписки: <u> </u>
19.09.2020 № 99/2020/348828576			
Кадастровый номер:		47:12:0000000:47	

Номер точки	Координаты, м		Описание закрепления на местности	Средняя квадратическая погрешность определения координат характерных точек границы части земельного участка, м
	X	Y		
1	2	3	4	5
146	435642.6	2329064.03	данные отсутствуют	0.1
147	435656.2	2329067.5	данные отсутствуют	0.1
148	435679.85	2329077.89	данные отсутствуют	0.1
149	435691.9	2329083.59	данные отсутствуют	0.1
150	435733.2	2329106.84	данные отсутствуют	0.3
151	435745.49	2329114.07	данные отсутствуют	0.1
152	435752.16	2329119.09	данные отсутствуют	0.1
153	435763.77	2329124.52	данные отсутствуют	0.1
154	435781.55	2329136.1	данные отсутствуют	0.1
155	435786.98	2329136.97	данные отсутствуют	0.1
156	435791.63	2329139.73	данные отсутствуют	0.1
157	435780.81	2329138.01	данные отсутствуют	0.1
158	435762.8	2329126.27	данные отсутствуют	0.1
159	435751.1	2329120.85	данные отсутствуют	0.1
160	435744.38	2329115.73	данные отсутствуют	0.1
161	435690.98	2329085.36	данные отсутствуют	0.1
162	435680.16	2329080.24	данные отсутствуют	0.1
Государственный регистратор				ФГИС ЕГРН
полное наименование должности			подпись	инициалы, фамилия

М.П.

Выписка из Единого государственного реестра недвижимости об объекте недвижимости
Сведения о частях земельного участка

Земельный участок			
(вид объекта недвижимости)			
Лист № <u> </u> Раздела 4.2	Всего листов раздела 4.2 : <u> </u>	Всего разделов: <u> </u>	Всего листов выписки: <u> </u>
19.09.2020 № 99/2020/348828576			
Кадастровый номер:		47:12:0000000:47	

Номер точки	Координаты, м		Описание закрепления на местности	Средняя квадратическая погрешность определения координат характерных точек границы части земельного участка, м
	X	Y		
1	2	3	4	5
163	435655.55	2329069.39	данные отсутствуют	0.1
164	435642.04	2329065.96	данные отсутствуют	0.1
165	435630.66	2329062.18	данные отсутствуют	0.1
165	435630.66	2329062.18	данные отсутствуют	0.1
166	435626.22	2329060.7	данные отсутствуют	0.1
167	435601.24	2329064.54	данные отсутствуют	0.1
168	435547.85	2329082.87	данные отсутствуют	0.1
169	435499.88	2329100.05	данные отсутствуют	0.1
170	435444.78	2329118.62	данные отсутствуют	0.1
171	435384.5	2329135.89	данные отсутствуют	0.1
172	435356.57	2329138.56	данные отсутствуют	0.1
173	435325.73	2329140.11	данные отсутствуют	0.1
174	435264.03	2329138.64	данные отсутствуют	0.1
175	435258.45	2329138.04	данные отсутствуют	0.1
176	435237.88	2329133.03	данные отсутствуют	0.1
177	435225.2	2329127.41	данные отсутствуют	0.1
178	435165.43	2329098.99	данные отсутствуют	0.1
Государственный регистратор				ФГИС ЕГРН
полное наименование должности			подпись	инициалы, фамилия

М.П.

Выписка из Единого государственного реестра недвижимости об объекте недвижимости
Сведения о частях земельного участка

Земельный участок			
(вид объекта недвижимости)			
Лист № <u> </u> Раздела 4.2	Всего листов раздела 4.2 : <u> </u>	Всего разделов: <u> </u>	Всего листов выписки: <u> </u>
19.09.2020 № 99/2020/348828576			
Кадастровый номер:		47:12:0000000:47	

Номер точки	Координаты, м		Описание закрепления на местности	Средняя квадратическая погрешность определения координат характерных точек границы части земельного участка, м
	X	Y		
1	2	3	4	5
179	435033.67	2329043.02	данные отсутствуют	0.1
180	435021	2329036.95	данные отсутствуют	0.1
181	435007.01	2329027.98	данные отсутствуют	0.1
182	435001.25	2329022.52	данные отсутствуют	0.1
183	434972.58	2328992.26	данные отсутствуют	0.1
184	434937.95	2328948.63	данные отсутствуют	0.1
185	434926.01	2328930.6	данные отсутствуют	0.1
186	434921.57	2328921.84	данные отсутствуют	0.1
187	434918.44	2328914.85	данные отсутствуют	0.1
188	434908.44	2328886.59	данные отсутствуют	0.1
189	434889.32	2328840.82	данные отсутствуют	0.1
190	434870.1	2328790.08	данные отсутствуют	0.1
191	434871.97	2328789.37	данные отсутствуют	0.1
192	434891.17	2328840.08	данные отсутствуют	0.1
193	434907.4	2328878.96	данные отсутствуют	0.1
194	434915.52	2328900.58	данные отсутствуют	0.1
195	434920.3	2328914.12	данные отсутствуют	0.1
Государственный регистратор				ФГИС ЕГРН
полное наименование должности			подпись	инициалы, фамилия

М.П.

Выписка из Единого государственного реестра недвижимости об объекте недвижимости
Сведения о частях земельного участка

Земельный участок			
(вид объекта недвижимости)			
Лист № <u> </u> Раздела 4.2	Всего листов раздела 4.2 : <u> </u>	Всего разделов: <u> </u>	Всего листов выписки: <u> </u>
19.09.2020 № 99/2020/348828576			
Кадастровый номер:		47:12:0000000:47	

Номер точки	Координаты, м		Описание закрепления на местности	Средняя квадратическая погрешность определения координат характерных точек границы части земельного участка, м
	X	Y		
1	2	3	4	5
196	434923.38	2328920.98	данные отсутствуют	0.1
197	434927.74	2328929.58	данные отсутствуют	0.1
198	434939.58	2328947.46	данные отсутствуют	0.1
199	434968.44	2328984	данные отсутствуют	0.1
200	434974.09	2328990.94	данные отсутствуют	0.1
201	435002.66	2329021.11	данные отсутствуют	0.1
202	435008.24	2329026.39	данные отсутствуют	0.1
203	435021.98	2329035.2	данные отсутствуют	0.1
204	435034.49	2329041.2	данные отсутствуют	0.1
205	435166.24	2329097.17	данные отсутствуют	1
206	435188.24	2329107.54	данные отсутствуют	0.1
207	435226.92	2329125.94	данные отсутствуют	0.1
208	435238.52	2329131.13	данные отсутствуют	0.1
209	435258.79	2329136.07	данные отсутствуют	0.1
210	435264.17	2329136.64	данные отсутствуют	0.1
211	435325.69	2329138.11	данные отсутствуют	0.1
212	435356.41	2329136.57	данные отсутствуют	0.1

Государственный регистратор		ФГИС ЕГРН
полное наименование должности	подпись	инициалы, фамилия

М.П.

Выписка из Единого государственного реестра недвижимости об объекте недвижимости
Сведения о частях земельного участка

Земельный участок			
(вид объекта недвижимости)			
Лист № ___ Раздела 4.2	Всего листов раздела 4.2 : ___	Всего разделов: ___	Всего листов выписки: ___
19.09.2020 № 99/2020/348828576			
Кадастровый номер:		47:12:0000000:47	

Номер точки	Координаты, м		Описание закрепления на местности	Средняя квадратическая погрешность определения координат характерных точек границы части земельного участка, м
	X	Y		
1	2	3	4	5
213	435384.13	2329133.92	данные отсутствуют	0.1
214	435444.2	2329116.71	данные отсутствуют	0.1
215	435493.9	2329100.07	данные отсутствуют	0.1
216	435548.48	2329080.52	данные отсутствуют	0.1
217	435600.76	2329062.59	данные отсутствуют	0.1
218	435626.39	2329058.65	данные отсутствуют	0.1
219	435070.26	2329054.63	данные отсутствуют	0.1
220	435107.7	2329070.93	данные отсутствуют	0.1
221	435106.09	2329078.51	данные отсутствуют	0.1
222	435068.67	2329062.13	данные отсутствуют	0.1
223	434761.38	2328836.88	данные отсутствуют	0.1
224	434765.27	2328842.48	данные отсутствуют	0.1
225	434763.4	2328846.16	данные отсутствуют	0.1
226	434756.15	2328847.19	данные отсутствуют	0.1
227	434760.38	2328835.43	данные отсутствуют	0.1
228	434756.46	2328847.29	данные отсутствуют	0.1
229	434750.67	2328845.69	данные отсутствуют	0.1
Государственный регистратор				ФГИС ЕГРН
полное наименование должности			подпись	инициалы, фамилия

М.П.

Выписка из Единого государственного реестра недвижимости об объекте недвижимости
Сведения о частях земельного участка

Земельный участок			
(вид объекта недвижимости)			
Лист № ___ Раздела 4.2	Всего листов раздела 4.2 : ___	Всего разделов: ___	Всего листов выписки: ___
19.09.2020 № 99/2020/348828576			
Кадастровый номер:		47:12:0000000:47	

Номер точки	Координаты, м		Описание закрепления на местности	Средняя квадратическая погрешность определения координат характерных точек границы части земельного участка, м
	X	Y		
1	2	3	4	5
230	434755.06	2328832.38	данные отсутствуют	0.1
231	434123.6	2329443.6	данные отсутствуют	0.1
232	434125.76	2329429.76	данные отсутствуют	0.1
233	434129.68	2329430.61	данные отсутствуют	0.1
234	434129.34	2329432.74	данные отсутствуют	0.1
235	433673.13	2329439.23	данные отсутствуют	0.1
235	433673.13	2329439.23	данные отсутствуют	0.1
235	433673.13	2329439.23	данные отсутствуют	0.1
236	433675.1	2329440.19	данные отсутствуют	0.1
236	433675.1	2329440.19	данные отсутствуют	0.1
237	433659.12	2329453.34	данные отсутствуют	0.1
237	433659.12	2329453.34	данные отсутствуют	0.1
238	433643.72	2329455.72	данные отсутствуют	0.1
238	433643.72	2329455.72	данные отсутствуют	0.1
239	433632.69	2329457.88	данные отсутствуют	0.1
239	433632.69	2329457.88	данные отсутствуют	0.1
240	433548.43	2329468.44	данные отсутствуют	0.1
Государственный регистратор				ФГИС ЕГРН
полное наименование должности			подпись	инициалы, фамилия

М.П.

Выписка из Единого государственного реестра недвижимости об объекте недвижимости
Сведения о частях земельного участка

Земельный участок			
(вид объекта недвижимости)			
Лист № <u> </u> Раздела 4.2	Всего листов раздела 4.2 : <u> </u>	Всего разделов: <u> </u>	Всего листов выписки: <u> </u>
19.09.2020 № 99/2020/348828576			
Кадастровый номер:		47:12:0000000:47	

Номер точки	Координаты, м		Описание закрепления на местности	Средняя квадратическая погрешность определения координат характерных точек границы части земельного участка, м
	X	Y		
1	2	3	4	5
240	433548.43	2329468.44	данные отсутствуют	0.1
240	433548.43	2329468.44	данные отсутствуют	0.1
241	433632.35	2329455.91	данные отсутствуют	0.1
241	433632.35	2329455.91	данные отсутствуют	0.1
241	433632.35	2329455.91	данные отсутствуют	0.1
242	433643.37	2329453.76	данные отсутствуют	0.1
242	433643.37	2329453.76	данные отсутствуют	0.1
242	433643.37	2329453.76	данные отсутствуют	0.1
243	433658.28	2329451.44	данные отсутствуют	0.1
243	433658.28	2329451.44	данные отсутствуют	0.1
243	433658.28	2329451.44	данные отсутствуют	0.1
244	434121.66	2329443.35	данные отсутствуют	0.1
245	434066.43	2329443.46	данные отсутствуют	0.1
246	433847.24	2329435.54	данные отсутствуют	0.1
247	433673.4	2329454.92	данные отсутствуют	0.1
248	433757.07	2329443.73	данные отсутствуют	0.1
249	433859.22	2329429.91	данные отсутствуют	0.1
Государственный регистратор				ФГИС ЕГРН
полное наименование должности			подпись	инициалы, фамилия

М.П.

Выписка из Единого государственного реестра недвижимости об объекте недвижимости
Сведения о частях земельного участка

Земельный участок			
(вид объекта недвижимости)			
Лист № <u> </u> Раздела 4.2	Всего листов раздела 4.2 : <u> </u>	Всего разделов: <u> </u>	Всего листов выписки: <u> </u>
19.09.2020 № 99/2020/348828576			
Кадастровый номер:		47:12:0000000:47	

Номер точки	Координаты, м		Описание закрепления на местности	Средняя квадратическая погрешность определения координат характерных точек границы части земельного участка, м
	X	Y		
1	2	3	4	5
250	433919.1	2329431.15	данные отсутствуют	0.1
251	434057.47	2329437.34	данные отсутствуют	0.1
252	434103.34	2329438.69	данные отсутствуют	0.1
253	434126.3	2329441.52	данные отсутствуют	0.1
254	433670.38	2329438.89	данные отсутствуют	0.1
255	433657.43	2329449.55	данные отсутствуют	0.1
256	433631.95	2329453.95	данные отсутствуют	0.1
257	433652.89	2329443.44	данные отсутствуют	0.1
258	433657.03	2329440.62	данные отсутствуют	0.1
259	433652.54	2329441.19	данные отсутствуют	0.1
260	433651.85	2329441.66	данные отсутствуют	0.1
261	433626.81	2329454.23	данные отсутствуют	0.1
262	433626	2329454.84	данные отсутствуют	0.1
263	433542.39	2329467.32	данные отсутствуют	0.1
264	433413.34	2329309.4	данные отсутствуют	0.1
265	433415.01	2329317.88	данные отсутствуют	0.1
266	433420.2	2329323.22	данные отсутствуют	0.1
Государственный регистратор				ФГИС ЕГРН
полное наименование должности			подпись	инициалы, фамилия

М.П.

Выписка из Единого государственного реестра недвижимости об объекте недвижимости
Сведения о частях земельного участка

Земельный участок			
(вид объекта недвижимости)			
Лист № <u> </u> Раздела 4.2	Всего листов раздела 4.2 : <u> </u>	Всего разделов: <u> </u>	Всего листов выписки: <u> </u>
19.09.2020 № 99/2020/348828576			
Кадастровый номер:		47:12:0000000:47	

Номер точки	Координаты, м		Описание закрепления на местности	Средняя квадратическая погрешность определения координат характерных точек границы части земельного участка, м
	X	Y		
1	2	3	4	5
267	433418.73	2329316.07	данные отсутствуют	0.1
268	436237.93	2329276.42	данные отсутствуют	данные отсутствуют
269	436220.35	2329268.32	данные отсутствуют	данные отсутствуют
270	436159.3	2329292.5	данные отсутствуют	данные отсутствуют
271	436176.9	2329300.59	данные отсутствуют	данные отсутствуют
272	436308.81	2329229.77	данные отсутствуют	данные отсутствуют
273	436293.15	2329235.98	данные отсутствуют	данные отсутствуют
274	436126.62	2329302.09	данные отсутствуют	данные отсутствуют
275	436147.1	2329311.95	данные отсутствуют	данные отсутствуют
276	436449.56	2329173.87	данные отсутствуют	данные отсутствуют
277	436430.1	2329181.6	данные отсутствуют	данные отсутствуют
278	435619.68	2329057.81	данные отсутствуют	данные отсутствуют
279	435644.69	2329069.86	данные отсутствуют	данные отсутствуют
280	435720.88	2329106.57	данные отсутствуют	данные отсутствуют
281	435799.74	2329144.57	данные отсутствуют	данные отсутствуют
282	435068.7	2329053.94	данные отсутствуют	данные отсутствуют
283	435067.14	2329061.47	данные отсутствуют	данные отсутствуют

Государственный регистратор		ФГИС ЕГРН
полное наименование должности	подпись	инициалы, фамилия

М.П.

Выписка из Единого государственного реестра недвижимости об объекте недвижимости
Сведения о частях земельного участка

Земельный участок			
(вид объекта недвижимости)			
Лист № ___ Раздела 4.2	Всего листов раздела 4.2 : ___	Всего разделов: ___	Всего листов выписки: ___
19.09.2020 № 99/2020/348828576			
Кадастровый номер:		47:12:0000000:47	

Номер точки	Координаты, м		Описание закрепления на местности	Средняя квадратическая погрешность определения координат характерных точек границы части земельного участка, м
	X	Y		
1	2	3	4	5
284	435113.19	2329081.61	данные отсутствуют	данные отсутствуют
285	435113.68	2329079.37	данные отсутствуют	0.1
286	435125.86	2329078.84	данные отсутствуют	данные отсутствуют
287	433358.98	2329294.15	данные отсутствуют	данные отсутствуют
288	433359.33	2329298.13	данные отсутствуют	данные отсутствуют
289	436310.65	2329226.64	данные отсутствуют	данные отсутствуют
290	436306.99	2329205.25	данные отсутствуют	данные отсутствуют
291	436302.28	2329213.25	данные отсутствуют	данные отсутствуют
292	436308.49	2329249.59	данные отсутствуют	данные отсутствуют

Государственный регистратор		ФГИС ЕГРН
полное наименование должности	подпись	инициалы, фамилия

М.П.

Выписка из Единого государственного реестра недвижимости об объекте недвижимости
Сведения о частях земельного участка

Земельный участок					
(вид объекта недвижимости)					
Лист № ___ Раздела 4.2		Всего листов раздела 4.2 : ___		Всего разделов: ___	Всего листов выписки: ___
19.09.2020 № 99/2020/348828576					
Кадастровый номер:			47:12:0000000:47		
Сведения о характерных точках границы части (частей) земельного участка					
Учетный номер части: 7					
Система координат: МСК 47 зона 2					
Зона №					
Номер точки	Координаты, м		Описание закрепления на местности	Средняя квадратическая погрешность определения координат характерных точек границы части земельного участка, м	
	X	Y			
1	2	3	4	5	
1	436306.93	2329232.95	данные отсутствуют	0.1	
1	436306.93	2329232.95	данные отсутствуют	данные отсутствуют	
1	436306.93	2329232.95	данные отсутствуют	данные отсутствуют	
2	436308.54	2329250.11	данные отсутствуют	0.1	
2	436308.54	2329250.11	данные отсутствуют	данные отсутствуют	
3	436275.31	2329261.62	данные отсутствуют	0.1	
3	436275.31	2329261.62	данные отсутствуют	0.1	
3	436275.31	2329261.62	данные отсутствуют	данные отсутствуют	
4	436191.03	2329294.98	данные отсутствуют	0.1	
4	436191.03	2329294.98	данные отсутствуют	данные отсутствуют	
4	436191.03	2329294.98	данные отсутствуют	данные отсутствуют	
5	436183.06	2329295.41	данные отсутствуют	0.1	
5	436183.06	2329295.41	данные отсутствуют	данные отсутствуют	
5	436183.06	2329295.41	данные отсутствуют	данные отсутствуют	
6	436183.02	2329298.17	данные отсутствуют	0.1	
6	436183.02	2329298.17	данные отсутствуют	данные отсутствуют	
Государственный регистратор			ФГИС ЕГРН		
полное наименование должности			подпись		
			инициалы, фамилия		

М.П.

Выписка из Единого государственного реестра недвижимости об объекте недвижимости
Сведения о частях земельного участка

Земельный участок			
(вид объекта недвижимости)			
Лист № <u> </u> Раздела 4.2	Всего листов раздела 4.2 : <u> </u>	Всего разделов: <u> </u>	Всего листов выписки: <u> </u>
19.09.2020 № 99/2020/348828576			
Кадастровый номер:		47:12:0000000:47	

Номер точки	Координаты, м		Описание закрепления на местности	Средняя квадратическая погрешность определения координат характерных точек границы части земельного участка, м
	X	Y		
1	2	3	4	5
6	436183.02	2329298.17	данные отсутствуют	данные отсутствуют
7	436147.96	2329312.07	данные отсутствуют	данные отсутствуют
12	435718.73	2329105.23	данные отсутствуют	данные отсутствуют
13	435677.63	2329082.92	данные отсутствуют	данные отсутствуют
14	435645.17	2329069.95	данные отсутствуют	данные отсутствуют
16	435631.45	2329058.4	данные отсутствуют	данные отсутствуют
17	435642.41	2329059.78	данные отсутствуют	данные отсутствуют
18	435677.16	2329073.25	данные отсутствуют	данные отсутствуют
19	435719.46	2329095.6	данные отсутствуют	данные отсутствуют
20	435759.86	2329120.79	данные отсутствуют	данные отсутствуют
26	436035.52	2329287.57	данные отсутствуют	0.1
28	436132.8	2329303	данные отсутствуют	данные отсутствуют
29	436270.43	2329248.49	данные отсутствуют	0.1
29	436270.43	2329248.49	данные отсутствуют	0.1
29	436270.43	2329248.49	данные отсутствуют	данные отсутствуют
30	436293.57	2329240.47	данные отсутствуют	0.1
30	436293.57	2329240.47	данные отсутствуют	0.1
Государственный регистратор				ФГИС ЕГРН
полное наименование должности			подпись	инициалы, фамилия

М.П.

Выписка из Единого государственного реестра недвижимости об объекте недвижимости
Сведения о частях земельного участка

Земельный участок			
(вид объекта недвижимости)			
Лист № <u> </u> Раздела 4.2	Всего листов раздела 4.2 : <u> </u>	Всего разделов: <u> </u>	Всего листов выписки: <u> </u>
19.09.2020 № 99/2020/348828576			
Кадастровый номер:		47:12:0000000:47	

Номер точки	Координаты, м		Описание закрепления на местности	Средняя квадратическая погрешность определения координат характерных точек границы части земельного участка, м
	X	Y		
1	2	3	4	5
30	436293.57	2329240.47	данные отсутствуют	данные отсутствуют
31	436292.55	2329229.75	данные отсутствуют	0.1
38	436449.3	2329181.77	данные отсутствуют	данные отсутствуют
40	435623.05	2329057.33	данные отсутствуют	данные отсутствуют
76	434758.08	2328833.21	данные отсутствуют	0.1
77	434758.67	2328832.98	данные отсутствуют	0.1
79	434758.82	2328847.93	данные отсутствуют	0.1
82	434125.47	2329443.97	данные отсутствуют	0.1
82	434125.47	2329443.97	данные отсутствуют	0.1
83	434124.93	2329443.78	данные отсутствуют	0.1
83	434124.93	2329443.78	данные отсутствуют	0.1
84	433998.52	2329441.11	данные отсутствуют	0.1
85	433856.88	2329432.15	данные отсутствуют	0.1
86	433830.03	2329441.57	данные отсутствуют	0.1
87	433681.35	2329458.8	данные отсутствуют	0.1
89	433549.46	2329468.63	данные отсутствуют	0.1
89	433549.46	2329468.63	данные отсутствуют	0.1

Государственный регистратор		ФГИС ЕГРН
полное наименование должности	подпись	инициалы, фамилия

М.П.

Выписка из Единого государственного реестра недвижимости об объекте недвижимости
Сведения о частях земельного участка

Земельный участок			
(вид объекта недвижимости)			
Лист № <u> </u> Раздела 4.2	Всего листов раздела 4.2 : <u> </u>	Всего разделов: <u> </u>	Всего листов выписки: <u> </u>
19.09.2020 № 99/2020/348828576			
Кадастровый номер:		47:12:0000000:47	

Номер точки	Координаты, м		Описание закрепления на местности	Средняя квадратическая погрешность определения координат характерных точек границы части земельного участка, м
	X	Y		
1	2	3	4	5
98	433356.62	2329298.07	данные отсутствуют	данные отсутствуют
99	433356.45	2329294.08	данные отсутствуют	данные отсутствуют
104	433413.89	2329309.96	данные отсутствуют	0.1
110	433672.01	2329438.68	данные отсутствуют	0.1
116	434128.23	2329430.09	данные отсутствуют	0.1
119	436293.15	2329236	данные отсутствуют	0.1
120	436308.76	2329229.82	данные отсутствуют	0.1
121	436266.24	2329265.21	данные отсутствуют	0.1
121	436266.24	2329265.21	данные отсутствуют	0.1
122	436158.18	2329308.01	данные отсутствуют	0.1
123	436140.82	2329299.83	данные отсутствуют	0.1
124	436297.98	2329220.56	данные отсутствуют	0.1
125	436302.85	2329252.08	данные отсутствуют	0.1
126	436293.24	2329255.41	данные отсутствуют	0.1
127	436291.07	2329241.34	данные отсутствуют	0.1
128	436264.02	2329251.03	данные отсутствуют	0.1
129	436273.58	2329247.4	данные отсутствуют	0.1
Государственный регистратор				ФГИС ЕГРН
полное наименование должности			подпись	инициалы, фамилия

М.П.

Выписка из Единого государственного реестра недвижимости об объекте недвижимости
Сведения о частях земельного участка

Земельный участок			
(вид объекта недвижимости)			
Лист № ___ Раздела 4.2	Всего листов раздела 4.2 : ___	Всего разделов: ___	Всего листов выписки: ___
19.09.2020 № 99/2020/348828576			
Кадастровый номер:		47:12:0000000:47	

Номер точки	Координаты, м		Описание закрепления на местности	Средняя квадратическая погрешность определения координат характерных точек границы части земельного участка, м
	X	Y		
1	2	3	4	5
130	436275.77	2329261.46	данные отсутствуют	0.1
131	436266.88	2329249.89	данные отсутствуют	0.1
132	436268.78	2329249.15	данные отсутствуют	0.1
133	436271.09	2329263.29	данные отсутствуют	0.1
134	436269.18	2329264.04	данные отсутствуют	0.1
135	436140.38	2329300	данные отсутствуют	0.1
136	436168.65	2329303.87	данные отсутствуют	0.1
137	436164.86	2329305.36	данные отсутствуют	0.1
138	436136.6	2329301.5	данные отсутствуют	0.1
139	436020.95	2329282.42	данные отсутствуют	0.1
140	436058.15	2329292.52	данные отсутствуют	0.1
141	436065.66	2329293.1	данные отсутствуют	0.1
142	436094.6	2329297.37	данные отсутствуют	0.1
143	436057.84	2329294.5	данные отсутствуют	0.1
144	436034.46	2329289.13	данные отсутствуют	0.1
145	435631.07	2329060.21	данные отсутствуют	0.1
145	435631.07	2329060.21	данные отсутствуют	0.1
Государственный регистратор				ФГИС ЕГРН
полное наименование должности			подпись	инициалы, фамилия

М.П.

Выписка из Единого государственного реестра недвижимости об объекте недвижимости
Сведения о частях земельного участка

Земельный участок			
(вид объекта недвижимости)			
Лист № ___ Раздела 4.2	Всего листов раздела 4.2 : ___	Всего разделов: ___	Всего листов выписки: ___
19.09.2020 № 99/2020/348828576			
Кадастровый номер:		47:12:0000000:47	

Номер точки	Координаты, м		Описание закрепления на местности	Средняя квадратическая погрешность определения координат характерных точек границы части земельного участка, м
	X	Y		
1	2	3	4	5
146	435642.6	2329064.03	данные отсутствуют	0.1
147	435656.2	2329067.5	данные отсутствуют	0.1
148	435679.85	2329077.89	данные отсутствуют	0.1
149	435691.9	2329083.59	данные отсутствуют	0.1
150	435733.2	2329106.84	данные отсутствуют	0.3
151	435745.49	2329114.07	данные отсутствуют	0.1
152	435752.16	2329119.09	данные отсутствуют	0.1
153	435763.77	2329124.52	данные отсутствуют	0.1
154	435781.55	2329136.1	данные отсутствуют	0.1
155	435786.98	2329136.97	данные отсутствуют	0.1
156	435791.63	2329139.73	данные отсутствуют	0.1
157	435780.81	2329138.01	данные отсутствуют	0.1
158	435762.8	2329126.27	данные отсутствуют	0.1
159	435751.1	2329120.85	данные отсутствуют	0.1
160	435744.38	2329115.73	данные отсутствуют	0.1
161	435690.98	2329085.36	данные отсутствуют	0.1
162	435680.16	2329080.24	данные отсутствуют	0.1
Государственный регистратор				ФГИС ЕГРН
полное наименование должности			подпись	инициалы, фамилия

М.П.

Выписка из Единого государственного реестра недвижимости об объекте недвижимости
Сведения о частях земельного участка

Земельный участок			
(вид объекта недвижимости)			
Лист № <u> </u> Раздела 4.2	Всего листов раздела 4.2 : <u> </u>	Всего разделов: <u> </u>	Всего листов выписки: <u> </u>
19.09.2020 № 99/2020/348828576			
Кадастровый номер:		47:12:0000000:47	

Номер точки	Координаты, м		Описание закрепления на местности	Средняя квадратическая погрешность определения координат характерных точек границы части земельного участка, м
	X	Y		
1	2	3	4	5
163	435655.55	2329069.39	данные отсутствуют	0.1
164	435642.04	2329065.96	данные отсутствуют	0.1
165	435630.66	2329062.18	данные отсутствуют	0.1
165	435630.66	2329062.18	данные отсутствуют	0.1
166	435626.22	2329060.7	данные отсутствуют	0.1
167	435601.24	2329064.54	данные отсутствуют	0.1
168	435547.85	2329082.87	данные отсутствуют	0.1
169	435499.88	2329100.05	данные отсутствуют	0.1
170	435444.78	2329118.62	данные отсутствуют	0.1
171	435384.5	2329135.89	данные отсутствуют	0.1
172	435356.57	2329138.56	данные отсутствуют	0.1
173	435325.73	2329140.11	данные отсутствуют	0.1
174	435264.03	2329138.64	данные отсутствуют	0.1
175	435258.45	2329138.04	данные отсутствуют	0.1
176	435237.88	2329133.03	данные отсутствуют	0.1
177	435225.2	2329127.41	данные отсутствуют	0.1
178	435165.43	2329098.99	данные отсутствуют	0.1
Государственный регистратор				ФГИС ЕГРН
полное наименование должности			подпись	инициалы, фамилия

М.П.

Выписка из Единого государственного реестра недвижимости об объекте недвижимости
Сведения о частях земельного участка

Земельный участок			
(вид объекта недвижимости)			
Лист № <u> </u> Раздела 4.2	Всего листов раздела 4.2 : <u> </u>	Всего разделов: <u> </u>	Всего листов выписки: <u> </u>
19.09.2020 № 99/2020/348828576			
Кадастровый номер:		47:12:0000000:47	

Номер точки	Координаты, м		Описание закрепления на местности	Средняя квадратическая погрешность определения координат характерных точек границы части земельного участка, м
	X	Y		
1	2	3	4	5
179	435033.67	2329043.02	данные отсутствуют	0.1
180	435021	2329036.95	данные отсутствуют	0.1
181	435007.01	2329027.98	данные отсутствуют	0.1
182	435001.25	2329022.52	данные отсутствуют	0.1
183	434972.58	2328992.26	данные отсутствуют	0.1
184	434937.95	2328948.63	данные отсутствуют	0.1
185	434926.01	2328930.6	данные отсутствуют	0.1
186	434921.57	2328921.84	данные отсутствуют	0.1
187	434918.44	2328914.85	данные отсутствуют	0.1
188	434908.44	2328886.59	данные отсутствуют	0.1
189	434889.32	2328840.82	данные отсутствуют	0.1
190	434870.1	2328790.08	данные отсутствуют	0.1
191	434871.97	2328789.37	данные отсутствуют	0.1
192	434891.17	2328840.08	данные отсутствуют	0.1
193	434907.4	2328878.96	данные отсутствуют	0.1
194	434915.52	2328900.58	данные отсутствуют	0.1
195	434920.3	2328914.12	данные отсутствуют	0.1
Государственный регистратор				ФГИС ЕГРН
полное наименование должности			подпись	инициалы, фамилия

М.П.

Сведения о частях ⁶⁷⁰ земельного участка

Земельный участок			
(вид объекта недвижимости)			
Лист № <u> </u> Раздела 4.2	Всего листов раздела 4.2 : <u> </u>	Всего разделов: <u> </u>	Всего листов выписки: <u> </u>
19.09.2020 № 99/2020/348828576			
Кадастровый номер:		47:12:0000000:47	

Номер точки	Координаты, м		Описание закрепления на местности	Средняя квадратическая погрешность определения координат характерных точек границы части земельного участка, м
	X	Y		
1	2	3	4	5
196	434923.38	2328920.98	данные отсутствуют	0.1
197	434927.74	2328929.58	данные отсутствуют	0.1
198	434939.58	2328947.46	данные отсутствуют	0.1
199	434968.44	2328984	данные отсутствуют	0.1
200	434974.09	2328990.94	данные отсутствуют	0.1
201	435002.66	2329021.11	данные отсутствуют	0.1
202	435008.24	2329026.39	данные отсутствуют	0.1
203	435021.98	2329035.2	данные отсутствуют	0.1
204	435034.49	2329041.2	данные отсутствуют	0.1
205	435166.24	2329097.17	данные отсутствуют	1
206	435188.24	2329107.54	данные отсутствуют	0.1
207	435226.92	2329125.94	данные отсутствуют	0.1
208	435238.52	2329131.13	данные отсутствуют	0.1
209	435258.79	2329136.07	данные отсутствуют	0.1
210	435264.17	2329136.64	данные отсутствуют	0.1
211	435325.69	2329138.11	данные отсутствуют	0.1
212	435356.41	2329136.57	данные отсутствуют	0.1
Государственный регистратор				ФГИС ЕГРН
полное наименование должности			подпись	инициалы, фамилия

М.П.

Сведения о частях ⁶⁷¹ земельного участка

Земельный участок			
(вид объекта недвижимости)			
Лист № ___ Раздела 4.2	Всего листов раздела 4.2 : ___	Всего разделов: ___	Всего листов выписки: ___
19.09.2020 № 99/2020/348828576			
Кадастровый номер:		47:12:0000000:47	

Номер точки	Координаты, м		Описание закрепления на местности	Средняя квадратическая погрешность определения координат характерных точек границы части земельного участка, м
	X	Y		
1	2	3	4	5
213	435384.13	2329133.92	данные отсутствуют	0.1
214	435444.2	2329116.71	данные отсутствуют	0.1
215	435493.9	2329100.07	данные отсутствуют	0.1
216	435548.48	2329080.52	данные отсутствуют	0.1
217	435600.76	2329062.59	данные отсутствуют	0.1
218	435626.39	2329058.65	данные отсутствуют	0.1
219	435070.26	2329054.63	данные отсутствуют	0.1
220	435107.7	2329070.93	данные отсутствуют	0.1
221	435106.09	2329078.51	данные отсутствуют	0.1
222	435068.67	2329062.13	данные отсутствуют	0.1
223	434761.38	2328836.88	данные отсутствуют	0.1
224	434765.27	2328842.48	данные отсутствуют	0.1
225	434763.4	2328846.16	данные отсутствуют	0.1
226	434756.15	2328847.19	данные отсутствуют	0.1
227	434760.38	2328835.43	данные отсутствуют	0.1
228	434756.46	2328847.29	данные отсутствуют	0.1
229	434750.67	2328845.69	данные отсутствуют	0.1
Государственный регистратор				ФГИС ЕГРН
полное наименование должности			подпись	инициалы, фамилия

М.П.

Выписка из Единого государственного реестра недвижимости об объекте недвижимости
Сведения о частях ⁶⁷² земельного участка

Земельный участок			
(вид объекта недвижимости)			
Лист № <u> </u> Раздела 4.2	Всего листов раздела 4.2 : <u> </u>	Всего разделов: <u> </u>	Всего листов выписки: <u> </u>
19.09.2020 № 99/2020/348828576			
Кадастровый номер:		47:12:0000000:47	

Номер точки	Координаты, м		Описание закрепления на местности	Средняя квадратическая погрешность определения координат характерных точек границы части земельного участка, м
	X	Y		
1	2	3	4	5
230	434755.06	2328832.38	данные отсутствуют	0.1
231	434123.6	2329443.6	данные отсутствуют	0.1
232	434125.76	2329429.76	данные отсутствуют	0.1
233	434129.68	2329430.61	данные отсутствуют	0.1
234	434129.34	2329432.74	данные отсутствуют	0.1
235	433673.13	2329439.23	данные отсутствуют	0.1
235	433673.13	2329439.23	данные отсутствуют	0.1
235	433673.13	2329439.23	данные отсутствуют	0.1
236	433675.1	2329440.19	данные отсутствуют	0.1
236	433675.1	2329440.19	данные отсутствуют	0.1
237	433659.12	2329453.34	данные отсутствуют	0.1
237	433659.12	2329453.34	данные отсутствуют	0.1
238	433643.72	2329455.72	данные отсутствуют	0.1
238	433643.72	2329455.72	данные отсутствуют	0.1
239	433632.69	2329457.88	данные отсутствуют	0.1
239	433632.69	2329457.88	данные отсутствуют	0.1
240	433548.43	2329468.44	данные отсутствуют	0.1
Государственный регистратор				ФГИС ЕГРН
полное наименование должности			подпись	инициалы, фамилия

М.П.

Выписка из Единого государственного реестра недвижимости об объекте недвижимости
Сведения о частях земельного участка

Земельный участок			
(вид объекта недвижимости)			
Лист № ___ Раздела 4.2	Всего листов раздела 4.2 : ___	Всего разделов: ___	Всего листов выписки: ___
19.09.2020 № 99/2020/348828576			
Кадастровый номер:		47:12:0000000:47	

Номер точки	Координаты, м		Описание закрепления на местности	Средняя квадратическая погрешность определения координат характерных точек границы части земельного участка, м
	X	Y		
1	2	3	4	5
240	433548.43	2329468.44	данные отсутствуют	0.1
240	433548.43	2329468.44	данные отсутствуют	0.1
241	433632.35	2329455.91	данные отсутствуют	0.1
241	433632.35	2329455.91	данные отсутствуют	0.1
241	433632.35	2329455.91	данные отсутствуют	0.1
242	433643.37	2329453.76	данные отсутствуют	0.1
242	433643.37	2329453.76	данные отсутствуют	0.1
242	433643.37	2329453.76	данные отсутствуют	0.1
243	433658.28	2329451.44	данные отсутствуют	0.1
243	433658.28	2329451.44	данные отсутствуют	0.1
243	433658.28	2329451.44	данные отсутствуют	0.1
244	434121.66	2329443.35	данные отсутствуют	0.1
245	434066.43	2329443.46	данные отсутствуют	0.1
246	433847.24	2329435.54	данные отсутствуют	0.1
247	433673.4	2329454.92	данные отсутствуют	0.1
248	433757.07	2329443.73	данные отсутствуют	0.1
249	433859.22	2329429.91	данные отсутствуют	0.1
Государственный регистратор				ФГИС ЕГРН
полное наименование должности			подпись	инициалы, фамилия

М.П.

Выписка из Единого государственного реестра недвижимости об объекте недвижимости
Сведения о частях земельного участка

Земельный участок			
(вид объекта недвижимости)			
Лист № <u> </u> Раздела 4.2	Всего листов раздела 4.2 : <u> </u>	Всего разделов: <u> </u>	Всего листов выписки: <u> </u>
19.09.2020 № 99/2020/348828576			
Кадастровый номер:		47:12:0000000:47	

Номер точки	Координаты, м		Описание закрепления на местности	Средняя квадратическая погрешность определения координат характерных точек границы части земельного участка, м
	X	Y		
1	2	3	4	5
250	433919.1	2329431.15	данные отсутствуют	0.1
251	434057.47	2329437.34	данные отсутствуют	0.1
252	434103.34	2329438.69	данные отсутствуют	0.1
253	434126.3	2329441.52	данные отсутствуют	0.1
254	433670.38	2329438.89	данные отсутствуют	0.1
255	433657.43	2329449.55	данные отсутствуют	0.1
256	433631.95	2329453.95	данные отсутствуют	0.1
257	433652.89	2329443.44	данные отсутствуют	0.1
258	433657.03	2329440.62	данные отсутствуют	0.1
259	433652.54	2329441.19	данные отсутствуют	0.1
260	433651.85	2329441.66	данные отсутствуют	0.1
261	433626.81	2329454.23	данные отсутствуют	0.1
262	433626	2329454.84	данные отсутствуют	0.1
263	433542.39	2329467.32	данные отсутствуют	0.1
264	433413.34	2329309.4	данные отсутствуют	0.1
265	433415.01	2329317.88	данные отсутствуют	0.1
266	433420.2	2329323.22	данные отсутствуют	0.1
Государственный регистратор				ФГИС ЕГРН
полное наименование должности			подпись	инициалы, фамилия

М.П.

Выписка из Единого государственного реестра недвижимости об объекте недвижимости
Сведения о частях земельного участка

Земельный участок			
<small>(вид объекта недвижимости)</small>			
Лист № <u> </u> Раздела 4.2	Всего листов раздела 4.2 : <u> </u>	Всего разделов: <u> </u>	Всего листов выписки: <u> </u>
19.09.2020 № 99/2020/348828576			
Кадастровый номер:		47:12:0000000:47	

Номер точки	Координаты, м		Описание закрепления на местности	Средняя квадратическая погрешность определения координат характерных точек границы части земельного участка, м
	X	Y		
1	2	3	4	5
267	433418.73	2329316.07	данные отсутствуют	0.1
268	436237.93	2329276.42	данные отсутствуют	данные отсутствуют
269	436220.35	2329268.32	данные отсутствуют	данные отсутствуют
270	436159.3	2329292.5	данные отсутствуют	данные отсутствуют
271	436176.9	2329300.59	данные отсутствуют	данные отсутствуют
272	436308.81	2329229.77	данные отсутствуют	данные отсутствуют
273	436293.15	2329235.98	данные отсутствуют	данные отсутствуют
274	436126.62	2329302.09	данные отсутствуют	данные отсутствуют
275	436147.1	2329311.95	данные отсутствуют	данные отсутствуют
276	436449.56	2329173.87	данные отсутствуют	данные отсутствуют
277	436430.1	2329181.6	данные отсутствуют	данные отсутствуют
278	435619.68	2329057.81	данные отсутствуют	данные отсутствуют
279	435644.69	2329069.86	данные отсутствуют	данные отсутствуют
280	435720.88	2329106.57	данные отсутствуют	данные отсутствуют
281	435799.74	2329144.57	данные отсутствуют	данные отсутствуют
282	435068.7	2329053.94	данные отсутствуют	данные отсутствуют
283	435067.14	2329061.47	данные отсутствуют	данные отсутствуют
Государственный регистратор				ФГИС ЕГРН
полное наименование должности			подпись	инициалы, фамилия

М.П.

Выписка из Единого государственного реестра недвижимости об объекте недвижимости
Сведения о частях земельного участка

Земельный участок			
(вид объекта недвижимости)			
Лист № <u> </u> Раздела 4.2	Всего листов раздела 4.2 : <u> </u>	Всего разделов: <u> </u>	Всего листов выписки: <u> </u>
19.09.2020 № 99/2020/348828576			
Кадастровый номер:		47:12:0000000:47	

Номер точки	Координаты, м		Описание закрепления на местности	Средняя квадратическая погрешность определения координат характерных точек границы части земельного участка, м
	X	Y		
1	2	3	4	5
284	435113.19	2329081.61	данные отсутствуют	данные отсутствуют
285	435113.68	2329079.37	данные отсутствуют	0.1
286	435125.86	2329078.84	данные отсутствуют	данные отсутствуют
287	433358.98	2329294.15	данные отсутствуют	данные отсутствуют
288	433359.33	2329298.13	данные отсутствуют	данные отсутствуют
289	436310.65	2329226.64	данные отсутствуют	данные отсутствуют
290	436306.99	2329205.25	данные отсутствуют	данные отсутствуют
291	436302.28	2329213.25	данные отсутствуют	данные отсутствуют
292	436308.49	2329249.59	данные отсутствуют	данные отсутствуют

Государственный регистратор		ФГИС ЕГРН
полное наименование должности	подпись	инициалы, фамилия

М.П.

Выписка из Единого государственного реестра недвижимости об объекте недвижимости
Сведения о частях ⁶⁷⁷ земельного участка

Земельный участок				
(вид объекта недвижимости)				
Лист № ___ Раздела 4.2		Всего листов раздела 4.2 : ___		Всего разделов: ___
Всего листов выписки: ___				
19.09.2020 № 99/2020/348828576				
Кадастровый номер:			47:12:0000000:47	
Сведения о характерных точках границы части (частей) земельного участка				
Учетный номер части: 8				
Система координат: МСК 47 зона 2				
Зона №				
Номер точки	Координаты, м		Описание закрепления на местности	Средняя квадратическая погрешность определения координат характерных точек границы части земельного участка, м
	X	Y		
1	2	3	4	5
1	436306.93	2329232.95	данные отсутствуют	0.1
1	436306.93	2329232.95	данные отсутствуют	данные отсутствуют
1	436306.93	2329232.95	данные отсутствуют	данные отсутствуют
2	436308.54	2329250.11	данные отсутствуют	0.1
2	436308.54	2329250.11	данные отсутствуют	данные отсутствуют
3	436275.31	2329261.62	данные отсутствуют	0.1
3	436275.31	2329261.62	данные отсутствуют	0.1
3	436275.31	2329261.62	данные отсутствуют	данные отсутствуют
4	436191.03	2329294.98	данные отсутствуют	0.1
4	436191.03	2329294.98	данные отсутствуют	данные отсутствуют
4	436191.03	2329294.98	данные отсутствуют	данные отсутствуют
5	436183.06	2329295.41	данные отсутствуют	0.1
5	436183.06	2329295.41	данные отсутствуют	данные отсутствуют
5	436183.06	2329295.41	данные отсутствуют	данные отсутствуют
6	436183.02	2329298.17	данные отсутствуют	0.1
6	436183.02	2329298.17	данные отсутствуют	данные отсутствуют
Государственный регистратор			ФГИС ЕГРН	
полное наименование должности			подпись	
			инициалы, фамилия	

М.П.

Выписка из Единого государственного реестра недвижимости об объекте недвижимости
Сведения о частях земельного участка

Земельный участок			
(вид объекта недвижимости)			
Лист № <u> </u> Раздела 4.2	Всего листов раздела 4.2 : <u> </u>	Всего разделов: <u> </u>	Всего листов выписки: <u> </u>
19.09.2020 № 99/2020/348828576			
Кадастровый номер:		47:12:0000000:47	

Номер точки	Координаты, м		Описание закрепления на местности	Средняя квадратическая погрешность определения координат характерных точек границы части земельного участка, м
	X	Y		
1	2	3	4	5
6	436183.02	2329298.17	данные отсутствуют	данные отсутствуют
7	436147.96	2329312.07	данные отсутствуют	данные отсутствуют
12	435718.73	2329105.23	данные отсутствуют	данные отсутствуют
13	435677.63	2329082.92	данные отсутствуют	данные отсутствуют
14	435645.17	2329069.95	данные отсутствуют	данные отсутствуют
16	435631.45	2329058.4	данные отсутствуют	данные отсутствуют
17	435642.41	2329059.78	данные отсутствуют	данные отсутствуют
18	435677.16	2329073.25	данные отсутствуют	данные отсутствуют
19	435719.46	2329095.6	данные отсутствуют	данные отсутствуют
20	435759.86	2329120.79	данные отсутствуют	данные отсутствуют
26	436035.52	2329287.57	данные отсутствуют	0.1
28	436132.8	2329303	данные отсутствуют	данные отсутствуют
29	436270.43	2329248.49	данные отсутствуют	0.1
29	436270.43	2329248.49	данные отсутствуют	0.1
29	436270.43	2329248.49	данные отсутствуют	данные отсутствуют
30	436293.57	2329240.47	данные отсутствуют	0.1
30	436293.57	2329240.47	данные отсутствуют	0.1
Государственный регистратор				ФГИС ЕГРН
полное наименование должности			подпись	инициалы, фамилия

М.П.

Выписка из Единого государственного реестра недвижимости об объекте недвижимости
Сведения о частях земельного участка

Земельный участок			
(вид объекта недвижимости)			
Лист № <u> </u> Раздела 4.2	Всего листов раздела 4.2 : <u> </u>	Всего разделов: <u> </u>	Всего листов выписки: <u> </u>
19.09.2020 № 99/2020/348828576			
Кадастровый номер:		47:12:0000000:47	

Номер точки	Координаты, м		Описание закрепления на местности	Средняя квадратическая погрешность определения координат характерных точек границы части земельного участка, м
	X	Y		
1	2	3	4	5
30	436293.57	2329240.47	данные отсутствуют	данные отсутствуют
31	436292.55	2329229.75	данные отсутствуют	0.1
38	436449.3	2329181.77	данные отсутствуют	данные отсутствуют
40	435623.05	2329057.33	данные отсутствуют	данные отсутствуют
76	434758.08	2328833.21	данные отсутствуют	0.1
77	434758.67	2328832.98	данные отсутствуют	0.1
79	434758.82	2328847.93	данные отсутствуют	0.1
82	434125.47	2329443.97	данные отсутствуют	0.1
82	434125.47	2329443.97	данные отсутствуют	0.1
83	434124.93	2329443.78	данные отсутствуют	0.1
83	434124.93	2329443.78	данные отсутствуют	0.1
84	433998.52	2329441.11	данные отсутствуют	0.1
85	433856.88	2329432.15	данные отсутствуют	0.1
86	433830.03	2329441.57	данные отсутствуют	0.1
87	433681.35	2329458.8	данные отсутствуют	0.1
89	433549.46	2329468.63	данные отсутствуют	0.1
89	433549.46	2329468.63	данные отсутствуют	0.1

Государственный регистратор		ФГИС ЕГРН
полное наименование должности	подпись	инициалы, фамилия

М.П.

Выписка из Единого государственного реестра недвижимости об объекте недвижимости
Сведения о частях земельного участка

Земельный участок			
(вид объекта недвижимости)			
Лист № <u> </u> Раздела 4.2	Всего листов раздела 4.2 : <u> </u>	Всего разделов: <u> </u>	Всего листов выписки: <u> </u>
19.09.2020 № 99/2020/348828576			
Кадастровый номер:		47:12:0000000:47	

Номер точки	Координаты, м		Описание закрепления на местности	Средняя квадратическая погрешность определения координат характерных точек границы части земельного участка, м
	X	Y		
1	2	3	4	5
98	433356.62	2329298.07	данные отсутствуют	данные отсутствуют
99	433356.45	2329294.08	данные отсутствуют	данные отсутствуют
104	433413.89	2329309.96	данные отсутствуют	0.1
110	433672.01	2329438.68	данные отсутствуют	0.1
116	434128.23	2329430.09	данные отсутствуют	0.1
119	436293.15	2329236	данные отсутствуют	0.1
120	436308.76	2329229.82	данные отсутствуют	0.1
121	436266.24	2329265.21	данные отсутствуют	0.1
121	436266.24	2329265.21	данные отсутствуют	0.1
122	436158.18	2329308.01	данные отсутствуют	0.1
123	436140.82	2329299.83	данные отсутствуют	0.1
124	436297.98	2329220.56	данные отсутствуют	0.1
125	436302.85	2329252.08	данные отсутствуют	0.1
126	436293.24	2329255.41	данные отсутствуют	0.1
127	436291.07	2329241.34	данные отсутствуют	0.1
128	436264.02	2329251.03	данные отсутствуют	0.1
129	436273.58	2329247.4	данные отсутствуют	0.1
Государственный регистратор				ФГИС ЕГРН
полное наименование должности			подпись	инициалы, фамилия

М.П.

Выписка из Единого государственного реестра недвижимости об объекте недвижимости
Сведения о частях земельного участка

Земельный участок			
(вид объекта недвижимости)			
Лист № <u> </u> Раздела 4.2	Всего листов раздела 4.2 : <u> </u>	Всего разделов: <u> </u>	Всего листов выписки: <u> </u>
19.09.2020 № 99/2020/348828576			
Кадастровый номер:		47:12:0000000:47	

Номер точки	Координаты, м		Описание закрепления на местности	Средняя квадратическая погрешность определения координат характерных точек границы части земельного участка, м
	X	Y		
1	2	3	4	5
130	436275.77	2329261.46	данные отсутствуют	0.1
131	436266.88	2329249.89	данные отсутствуют	0.1
132	436268.78	2329249.15	данные отсутствуют	0.1
133	436271.09	2329263.29	данные отсутствуют	0.1
134	436269.18	2329264.04	данные отсутствуют	0.1
135	436140.38	2329300	данные отсутствуют	0.1
136	436168.65	2329303.87	данные отсутствуют	0.1
137	436164.86	2329305.36	данные отсутствуют	0.1
138	436136.6	2329301.5	данные отсутствуют	0.1
139	436020.95	2329282.42	данные отсутствуют	0.1
140	436058.15	2329292.52	данные отсутствуют	0.1
141	436065.66	2329293.1	данные отсутствуют	0.1
142	436094.6	2329297.37	данные отсутствуют	0.1
143	436057.84	2329294.5	данные отсутствуют	0.1
144	436034.46	2329289.13	данные отсутствуют	0.1
145	435631.07	2329060.21	данные отсутствуют	0.1
145	435631.07	2329060.21	данные отсутствуют	0.1
Государственный регистратор				ФГИС ЕГРН
полное наименование должности			подпись	инициалы, фамилия

М.П.

Выписка из Единого государственного реестра недвижимости об объекте недвижимости
Сведения о частях земельного участка

Земельный участок			
(вид объекта недвижимости)			
Лист № <u> </u> Раздела 4.2	Всего листов раздела 4.2 : <u> </u>	Всего разделов: <u> </u>	Всего листов выписки: <u> </u>
19.09.2020 № 99/2020/348828576			
Кадастровый номер:		47:12:0000000:47	

Номер точки	Координаты, м		Описание закрепления на местности	Средняя квадратическая погрешность определения координат характерных точек границы части земельного участка, м
	X	Y		
1	2	3	4	5
146	435642.6	2329064.03	данные отсутствуют	0.1
147	435656.2	2329067.5	данные отсутствуют	0.1
148	435679.85	2329077.89	данные отсутствуют	0.1
149	435691.9	2329083.59	данные отсутствуют	0.1
150	435733.2	2329106.84	данные отсутствуют	0.3
151	435745.49	2329114.07	данные отсутствуют	0.1
152	435752.16	2329119.09	данные отсутствуют	0.1
153	435763.77	2329124.52	данные отсутствуют	0.1
154	435781.55	2329136.1	данные отсутствуют	0.1
155	435786.98	2329136.97	данные отсутствуют	0.1
156	435791.63	2329139.73	данные отсутствуют	0.1
157	435780.81	2329138.01	данные отсутствуют	0.1
158	435762.8	2329126.27	данные отсутствуют	0.1
159	435751.1	2329120.85	данные отсутствуют	0.1
160	435744.38	2329115.73	данные отсутствуют	0.1
161	435690.98	2329085.36	данные отсутствуют	0.1
162	435680.16	2329080.24	данные отсутствуют	0.1
Государственный регистратор				ФГИС ЕГРН
полное наименование должности			подпись	инициалы, фамилия

М.П.

Выписка из Единого государственного реестра недвижимости об объекте недвижимости
Сведения о частях земельного участка

Земельный участок			
(вид объекта недвижимости)			
Лист № <u> </u> Раздела 4.2	Всего листов раздела 4.2 : <u> </u>	Всего разделов: <u> </u>	Всего листов выписки: <u> </u>
19.09.2020 № 99/2020/348828576			
Кадастровый номер:		47:12:0000000:47	

Номер точки	Координаты, м		Описание закрепления на местности	Средняя квадратическая погрешность определения координат характерных точек границы части земельного участка, м
	X	Y		
1	2	3	4	5
163	435655.55	2329069.39	данные отсутствуют	0.1
164	435642.04	2329065.96	данные отсутствуют	0.1
165	435630.66	2329062.18	данные отсутствуют	0.1
165	435630.66	2329062.18	данные отсутствуют	0.1
166	435626.22	2329060.7	данные отсутствуют	0.1
167	435601.24	2329064.54	данные отсутствуют	0.1
168	435547.85	2329082.87	данные отсутствуют	0.1
169	435499.88	2329100.05	данные отсутствуют	0.1
170	435444.78	2329118.62	данные отсутствуют	0.1
171	435384.5	2329135.89	данные отсутствуют	0.1
172	435356.57	2329138.56	данные отсутствуют	0.1
173	435325.73	2329140.11	данные отсутствуют	0.1
174	435264.03	2329138.64	данные отсутствуют	0.1
175	435258.45	2329138.04	данные отсутствуют	0.1
176	435237.88	2329133.03	данные отсутствуют	0.1
177	435225.2	2329127.41	данные отсутствуют	0.1
178	435165.43	2329098.99	данные отсутствуют	0.1
Государственный регистратор				ФГИС ЕГРН
полное наименование должности			подпись	инициалы, фамилия

М.П.

Выписка из Единого государственного реестра недвижимости об объекте недвижимости
Сведения о частях земельного участка

Земельный участок			
(вид объекта недвижимости)			
Лист № <u> </u> Раздела 4.2	Всего листов раздела 4.2 : <u> </u>	Всего разделов: <u> </u>	Всего листов выписки: <u> </u>
19.09.2020 № 99/2020/348828576			
Кадастровый номер:		47:12:0000000:47	

Номер точки	Координаты, м		Описание закрепления на местности	Средняя квадратическая погрешность определения координат характерных точек границы части земельного участка, м
	X	Y		
1	2	3	4	5
179	435033.67	2329043.02	данные отсутствуют	0.1
180	435021	2329036.95	данные отсутствуют	0.1
181	435007.01	2329027.98	данные отсутствуют	0.1
182	435001.25	2329022.52	данные отсутствуют	0.1
183	434972.58	2328992.26	данные отсутствуют	0.1
184	434937.95	2328948.63	данные отсутствуют	0.1
185	434926.01	2328930.6	данные отсутствуют	0.1
186	434921.57	2328921.84	данные отсутствуют	0.1
187	434918.44	2328914.85	данные отсутствуют	0.1
188	434908.44	2328886.59	данные отсутствуют	0.1
189	434889.32	2328840.82	данные отсутствуют	0.1
190	434870.1	2328790.08	данные отсутствуют	0.1
191	434871.97	2328789.37	данные отсутствуют	0.1
192	434891.17	2328840.08	данные отсутствуют	0.1
193	434907.4	2328878.96	данные отсутствуют	0.1
194	434915.52	2328900.58	данные отсутствуют	0.1
195	434920.3	2328914.12	данные отсутствуют	0.1
Государственный регистратор				ФГИС ЕГРН
полное наименование должности			подпись	инициалы, фамилия

М.П.

Выписка из Единого государственного реестра недвижимости об объекте недвижимости
Сведения о частях земельного участка

Земельный участок			
(вид объекта недвижимости)			
Лист № <u> </u> Раздела 4.2	Всего листов раздела 4.2 : <u> </u>	Всего разделов: <u> </u>	Всего листов выписки: <u> </u>
19.09.2020 № 99/2020/348828576			
Кадастровый номер:		47:12:0000000:47	

Номер точки	Координаты, м		Описание закрепления на местности	Средняя квадратическая погрешность определения координат характерных точек границы части земельного участка, м
	X	Y		
1	2	3	4	5
196	434923.38	2328920.98	данные отсутствуют	0.1
197	434927.74	2328929.58	данные отсутствуют	0.1
198	434939.58	2328947.46	данные отсутствуют	0.1
199	434968.44	2328984	данные отсутствуют	0.1
200	434974.09	2328990.94	данные отсутствуют	0.1
201	435002.66	2329021.11	данные отсутствуют	0.1
202	435008.24	2329026.39	данные отсутствуют	0.1
203	435021.98	2329035.2	данные отсутствуют	0.1
204	435034.49	2329041.2	данные отсутствуют	0.1
205	435166.24	2329097.17	данные отсутствуют	1
206	435188.24	2329107.54	данные отсутствуют	0.1
207	435226.92	2329125.94	данные отсутствуют	0.1
208	435238.52	2329131.13	данные отсутствуют	0.1
209	435258.79	2329136.07	данные отсутствуют	0.1
210	435264.17	2329136.64	данные отсутствуют	0.1
211	435325.69	2329138.11	данные отсутствуют	0.1
212	435356.41	2329136.57	данные отсутствуют	0.1
Государственный регистратор				ФГИС ЕГРН
полное наименование должности			подпись	инициалы, фамилия

М.П.

Выписка из Единого государственного реестра недвижимости об объекте недвижимости
Сведения о частях земельного участка

Земельный участок			
(вид объекта недвижимости)			
Лист № <u> </u> Раздела 4.2	Всего листов раздела 4.2 : <u> </u>	Всего разделов: <u> </u>	Всего листов выписки: <u> </u>
19.09.2020 № 99/2020/348828576			
Кадастровый номер:		47:12:0000000:47	

Номер точки	Координаты, м		Описание закрепления на местности	Средняя квадратическая погрешность определения координат характерных точек границы части земельного участка, м
	X	Y		
1	2	3	4	5
213	435384.13	2329133.92	данные отсутствуют	0.1
214	435444.2	2329116.71	данные отсутствуют	0.1
215	435493.9	2329100.07	данные отсутствуют	0.1
216	435548.48	2329080.52	данные отсутствуют	0.1
217	435600.76	2329062.59	данные отсутствуют	0.1
218	435626.39	2329058.65	данные отсутствуют	0.1
219	435070.26	2329054.63	данные отсутствуют	0.1
220	435107.7	2329070.93	данные отсутствуют	0.1
221	435106.09	2329078.51	данные отсутствуют	0.1
222	435068.67	2329062.13	данные отсутствуют	0.1
223	434761.38	2328836.88	данные отсутствуют	0.1
224	434765.27	2328842.48	данные отсутствуют	0.1
225	434763.4	2328846.16	данные отсутствуют	0.1
226	434756.15	2328847.19	данные отсутствуют	0.1
227	434760.38	2328835.43	данные отсутствуют	0.1
228	434756.46	2328847.29	данные отсутствуют	0.1
229	434750.67	2328845.69	данные отсутствуют	0.1
Государственный регистратор				ФГИС ЕГРН
полное наименование должности			подпись	инициалы, фамилия

М.П.

Выписка из Единого государственного реестра недвижимости об объекте недвижимости
Сведения о частях земельного участка

Земельный участок			
(вид объекта недвижимости)			
Лист № <u> </u> Раздела 4.2	Всего листов раздела 4.2 : <u> </u>	Всего разделов: <u> </u>	Всего листов выписки: <u> </u>
19.09.2020 № 99/2020/348828576			
Кадастровый номер:		47:12:0000000:47	

Номер точки	Координаты, м		Описание закрепления на местности	Средняя квадратическая погрешность определения координат характерных точек границы части земельного участка, м
	X	Y		
1	2	3	4	5
230	434755.06	2328832.38	данные отсутствуют	0.1
231	434123.6	2329443.6	данные отсутствуют	0.1
232	434125.76	2329429.76	данные отсутствуют	0.1
233	434129.68	2329430.61	данные отсутствуют	0.1
234	434129.34	2329432.74	данные отсутствуют	0.1
235	433673.13	2329439.23	данные отсутствуют	0.1
235	433673.13	2329439.23	данные отсутствуют	0.1
235	433673.13	2329439.23	данные отсутствуют	0.1
236	433675.1	2329440.19	данные отсутствуют	0.1
236	433675.1	2329440.19	данные отсутствуют	0.1
237	433659.12	2329453.34	данные отсутствуют	0.1
237	433659.12	2329453.34	данные отсутствуют	0.1
238	433643.72	2329455.72	данные отсутствуют	0.1
238	433643.72	2329455.72	данные отсутствуют	0.1
239	433632.69	2329457.88	данные отсутствуют	0.1
239	433632.69	2329457.88	данные отсутствуют	0.1
240	433548.43	2329468.44	данные отсутствуют	0.1
Государственный регистратор				ФГИС ЕГРН
полное наименование должности			подпись	инициалы, фамилия

М.П.

Выписка из Единого государственного реестра недвижимости об объекте недвижимости
Сведения о частях земельного участка

Земельный участок			
(вид объекта недвижимости)			
Лист № <u> </u> Раздела 4.2	Всего листов раздела 4.2 : <u> </u>	Всего разделов: <u> </u>	Всего листов выписки: <u> </u>
19.09.2020 № 99/2020/348828576			
Кадастровый номер:		47:12:0000000:47	

Номер точки	Координаты, м		Описание закрепления на местности	Средняя квадратическая погрешность определения координат характерных точек границы части земельного участка, м
	X	Y		
1	2	3	4	5
240	433548.43	2329468.44	данные отсутствуют	0.1
240	433548.43	2329468.44	данные отсутствуют	0.1
241	433632.35	2329455.91	данные отсутствуют	0.1
241	433632.35	2329455.91	данные отсутствуют	0.1
241	433632.35	2329455.91	данные отсутствуют	0.1
242	433643.37	2329453.76	данные отсутствуют	0.1
242	433643.37	2329453.76	данные отсутствуют	0.1
242	433643.37	2329453.76	данные отсутствуют	0.1
243	433658.28	2329451.44	данные отсутствуют	0.1
243	433658.28	2329451.44	данные отсутствуют	0.1
243	433658.28	2329451.44	данные отсутствуют	0.1
244	434121.66	2329443.35	данные отсутствуют	0.1
245	434066.43	2329443.46	данные отсутствуют	0.1
246	433847.24	2329435.54	данные отсутствуют	0.1
247	433673.4	2329454.92	данные отсутствуют	0.1
248	433757.07	2329443.73	данные отсутствуют	0.1
249	433859.22	2329429.91	данные отсутствуют	0.1
Государственный регистратор				ФГИС ЕГРН
полное наименование должности			подпись	инициалы, фамилия

М.П.

Выписка из Единого государственного реестра недвижимости об объекте недвижимости
Сведения о частях земельного участка

Земельный участок			
(вид объекта недвижимости)			
Лист № __ Раздела 4.2	Всего листов раздела 4.2 : __	Всего разделов: __	Всего листов выписки: __
19.09.2020 № 99/2020/348828576			
Кадастровый номер:		47:12:0000000:47	

Номер точки	Координаты, м		Описание закрепления на местности	Средняя квадратическая погрешность определения координат характерных точек границы части земельного участка, м
	X	Y		
1	2	3	4	5
250	433919.1	2329431.15	данные отсутствуют	0.1
251	434057.47	2329437.34	данные отсутствуют	0.1
252	434103.34	2329438.69	данные отсутствуют	0.1
253	434126.3	2329441.52	данные отсутствуют	0.1
254	433670.38	2329438.89	данные отсутствуют	0.1
255	433657.43	2329449.55	данные отсутствуют	0.1
256	433631.95	2329453.95	данные отсутствуют	0.1
257	433652.89	2329443.44	данные отсутствуют	0.1
258	433657.03	2329440.62	данные отсутствуют	0.1
259	433652.54	2329441.19	данные отсутствуют	0.1
260	433651.85	2329441.66	данные отсутствуют	0.1
261	433626.81	2329454.23	данные отсутствуют	0.1
262	433626	2329454.84	данные отсутствуют	0.1
263	433542.39	2329467.32	данные отсутствуют	0.1
264	433413.34	2329309.4	данные отсутствуют	0.1
265	433415.01	2329317.88	данные отсутствуют	0.1
266	433420.2	2329323.22	данные отсутствуют	0.1

Государственный регистратор		ФГИС ЕГРН
полное наименование должности	подпись	инициалы, фамилия

М.П.

Выписка из Единого государственного реестра недвижимости об объекте недвижимости
Сведения о частях земельного участка

Земельный участок			
(вид объекта недвижимости)			
Лист № <u> </u> Раздела 4.2	Всего листов раздела 4.2 : <u> </u>	Всего разделов: <u> </u>	Всего листов выписки: <u> </u>
19.09.2020 № 99/2020/348828576			
Кадастровый номер:		47:12:0000000:47	

Номер точки	Координаты, м		Описание закрепления на местности	Средняя квадратическая погрешность определения координат характерных точек границы части земельного участка, м
	X	Y		
1	2	3	4	5
267	433418.73	2329316.07	данные отсутствуют	0.1
268	436237.93	2329276.42	данные отсутствуют	данные отсутствуют
269	436220.35	2329268.32	данные отсутствуют	данные отсутствуют
270	436159.3	2329292.5	данные отсутствуют	данные отсутствуют
271	436176.9	2329300.59	данные отсутствуют	данные отсутствуют
272	436308.81	2329229.77	данные отсутствуют	данные отсутствуют
273	436293.15	2329235.98	данные отсутствуют	данные отсутствуют
274	436126.62	2329302.09	данные отсутствуют	данные отсутствуют
275	436147.1	2329311.95	данные отсутствуют	данные отсутствуют
276	436449.56	2329173.87	данные отсутствуют	данные отсутствуют
277	436430.1	2329181.6	данные отсутствуют	данные отсутствуют
278	435619.68	2329057.81	данные отсутствуют	данные отсутствуют
279	435644.69	2329069.86	данные отсутствуют	данные отсутствуют
280	435720.88	2329106.57	данные отсутствуют	данные отсутствуют
281	435799.74	2329144.57	данные отсутствуют	данные отсутствуют
282	435068.7	2329053.94	данные отсутствуют	данные отсутствуют
283	435067.14	2329061.47	данные отсутствуют	данные отсутствуют
Государственный регистратор				ФГИС ЕГРН
полное наименование должности			подпись	инициалы, фамилия

М.П.

Выписка из Единого государственного реестра недвижимости об объекте недвижимости
Сведения о частях земельного участка

Земельный участок			
(вид объекта недвижимости)			
Лист № <u> </u> Раздела 4.2	Всего листов раздела 4.2 : <u> </u>	Всего разделов: <u> </u>	Всего листов выписки: <u> </u>
19.09.2020 № 99/2020/348828576			
Кадастровый номер:		47:12:0000000:47	

Номер точки	Координаты, м		Описание закрепления на местности	Средняя квадратическая погрешность определения координат характерных точек границы части земельного участка, м
	X	Y		
1	2	3	4	5
284	435113.19	2329081.61	данные отсутствуют	данные отсутствуют
285	435113.68	2329079.37	данные отсутствуют	0.1
286	435125.86	2329078.84	данные отсутствуют	данные отсутствуют
287	433358.98	2329294.15	данные отсутствуют	данные отсутствуют
288	433359.33	2329298.13	данные отсутствуют	данные отсутствуют
289	436310.65	2329226.64	данные отсутствуют	данные отсутствуют
290	436306.99	2329205.25	данные отсутствуют	данные отсутствуют
291	436302.28	2329213.25	данные отсутствуют	данные отсутствуют
292	436308.49	2329249.59	данные отсутствуют	данные отсутствуют

Государственный регистратор		ФГИС ЕГРН
полное наименование должности	подпись	инициалы, фамилия

М.П.

Выписка из Единого государственного реестра недвижимости об объекте недвижимости
Сведения о частях земельного участка

Земельный участок				
(вид объекта недвижимости)				
Лист № ___ Раздела 4.2		Всего листов раздела 4.2 : ___		Всего разделов: ___
Всего листов выписки: ___				
19.09.2020 № 99/2020/348828576				
Кадастровый номер:			47:12:0000000:47	
Сведения о характерных точках границы части (частей) земельного участка				
Учетный номер части: 9				
Система координат: МСК 47 зона 2				
Зона №				
Номер точки	Координаты, м		Описание закрепления на местности	Средняя квадратическая погрешность определения координат характерных точек границы части земельного участка, м
	X	Y		
1	2	3	4	5
1	436306.93	2329232.95	данные отсутствуют	0.1
1	436306.93	2329232.95	данные отсутствуют	данные отсутствуют
1	436306.93	2329232.95	данные отсутствуют	данные отсутствуют
2	436308.54	2329250.11	данные отсутствуют	0.1
2	436308.54	2329250.11	данные отсутствуют	данные отсутствуют
3	436275.31	2329261.62	данные отсутствуют	0.1
3	436275.31	2329261.62	данные отсутствуют	0.1
3	436275.31	2329261.62	данные отсутствуют	данные отсутствуют
4	436191.03	2329294.98	данные отсутствуют	0.1
4	436191.03	2329294.98	данные отсутствуют	данные отсутствуют
4	436191.03	2329294.98	данные отсутствуют	данные отсутствуют
5	436183.06	2329295.41	данные отсутствуют	0.1
5	436183.06	2329295.41	данные отсутствуют	данные отсутствуют
5	436183.06	2329295.41	данные отсутствуют	данные отсутствуют
6	436183.02	2329298.17	данные отсутствуют	0.1
6	436183.02	2329298.17	данные отсутствуют	данные отсутствуют
Государственный регистратор			ФГИС ЕГРН	
полное наименование должности			подпись	
			инициалы, фамилия	

М.П.

Выписка из Единого государственного реестра недвижимости об объекте недвижимости
Сведения о частях земельного участка

Земельный участок			
(вид объекта недвижимости)			
Лист № <u> </u> Раздела 4.2	Всего листов раздела 4.2 : <u> </u>	Всего разделов: <u> </u>	Всего листов выписки: <u> </u>
19.09.2020 № 99/2020/348828576			
Кадастровый номер:		47:12:0000000:47	

Номер точки	Координаты, м		Описание закрепления на местности	Средняя квадратическая погрешность определения координат характерных точек границы части земельного участка, м
	X	Y		
1	2	3	4	5
6	436183.02	2329298.17	данные отсутствуют	данные отсутствуют
7	436147.96	2329312.07	данные отсутствуют	данные отсутствуют
12	435718.73	2329105.23	данные отсутствуют	данные отсутствуют
13	435677.63	2329082.92	данные отсутствуют	данные отсутствуют
14	435645.17	2329069.95	данные отсутствуют	данные отсутствуют
16	435631.45	2329058.4	данные отсутствуют	данные отсутствуют
17	435642.41	2329059.78	данные отсутствуют	данные отсутствуют
18	435677.16	2329073.25	данные отсутствуют	данные отсутствуют
19	435719.46	2329095.6	данные отсутствуют	данные отсутствуют
20	435759.86	2329120.79	данные отсутствуют	данные отсутствуют
26	436035.52	2329287.57	данные отсутствуют	0.1
28	436132.8	2329303	данные отсутствуют	данные отсутствуют
29	436270.43	2329248.49	данные отсутствуют	0.1
29	436270.43	2329248.49	данные отсутствуют	0.1
29	436270.43	2329248.49	данные отсутствуют	данные отсутствуют
30	436293.57	2329240.47	данные отсутствуют	0.1
30	436293.57	2329240.47	данные отсутствуют	0.1
Государственный регистратор				ФГИС ЕГРН
полное наименование должности			подпись	инициалы, фамилия

М.П.

Выписка из Единого государственного реестра недвижимости об объекте недвижимости
Сведения о частях земельного участка

Земельный участок			
(вид объекта недвижимости)			
Лист № ___ Раздела 4.2	Всего листов раздела 4.2 : ___	Всего разделов: ___	Всего листов выписки: ___
19.09.2020 № 99/2020/348828576			
Кадастровый номер:		47:12:0000000:47	

Номер точки	Координаты, м		Описание закрепления на местности	Средняя квадратическая погрешность определения координат характерных точек границы части земельного участка, м
	X	Y		
1	2	3	4	5
30	436293.57	2329240.47	данные отсутствуют	данные отсутствуют
31	436292.55	2329229.75	данные отсутствуют	0.1
38	436449.3	2329181.77	данные отсутствуют	данные отсутствуют
40	435623.05	2329057.33	данные отсутствуют	данные отсутствуют
76	434758.08	2328833.21	данные отсутствуют	0.1
77	434758.67	2328832.98	данные отсутствуют	0.1
79	434758.82	2328847.93	данные отсутствуют	0.1
82	434125.47	2329443.97	данные отсутствуют	0.1
82	434125.47	2329443.97	данные отсутствуют	0.1
83	434124.93	2329443.78	данные отсутствуют	0.1
83	434124.93	2329443.78	данные отсутствуют	0.1
84	433998.52	2329441.11	данные отсутствуют	0.1
85	433856.88	2329432.15	данные отсутствуют	0.1
86	433830.03	2329441.57	данные отсутствуют	0.1
87	433681.35	2329458.8	данные отсутствуют	0.1
89	433549.46	2329468.63	данные отсутствуют	0.1
89	433549.46	2329468.63	данные отсутствуют	0.1

Государственный регистратор		ФГИС ЕГРН
полное наименование должности	подпись	инициалы, фамилия

М.П.

Выписка из Единого государственного реестра недвижимости об объекте недвижимости
Сведения о частях земельного участка

Земельный участок			
(вид объекта недвижимости)			
Лист № <u> </u> Раздела 4.2	Всего листов раздела 4.2 : <u> </u>	Всего разделов: <u> </u>	Всего листов выписки: <u> </u>
19.09.2020 № 99/2020/348828576			
Кадастровый номер:		47:12:0000000:47	

Номер точки	Координаты, м		Описание закрепления на местности	Средняя квадратическая погрешность определения координат характерных точек границы части земельного участка, м
	X	Y		
1	2	3	4	5
98	433356.62	2329298.07	данные отсутствуют	данные отсутствуют
99	433356.45	2329294.08	данные отсутствуют	данные отсутствуют
104	433413.89	2329309.96	данные отсутствуют	0.1
110	433672.01	2329438.68	данные отсутствуют	0.1
116	434128.23	2329430.09	данные отсутствуют	0.1
119	436293.15	2329236	данные отсутствуют	0.1
120	436308.76	2329229.82	данные отсутствуют	0.1
121	436266.24	2329265.21	данные отсутствуют	0.1
121	436266.24	2329265.21	данные отсутствуют	0.1
122	436158.18	2329308.01	данные отсутствуют	0.1
123	436140.82	2329299.83	данные отсутствуют	0.1
124	436297.98	2329220.56	данные отсутствуют	0.1
125	436302.85	2329252.08	данные отсутствуют	0.1
126	436293.24	2329255.41	данные отсутствуют	0.1
127	436291.07	2329241.34	данные отсутствуют	0.1
128	436264.02	2329251.03	данные отсутствуют	0.1
129	436273.58	2329247.4	данные отсутствуют	0.1

Государственный регистратор		ФГИС ЕГРН
полное наименование должности	подпись	инициалы, фамилия

М.П.

Выписка из Единого государственного реестра недвижимости об объекте недвижимости
Сведения о частях земельного участка

Земельный участок			
(вид объекта недвижимости)			
Лист № ___ Раздела 4.2	Всего листов раздела 4.2 : ___	Всего разделов: ___	Всего листов выписки: ___
19.09.2020 № 99/2020/348828576			
Кадастровый номер:		47:12:0000000:47	

Номер точки	Координаты, м		Описание закрепления на местности	Средняя квадратическая погрешность определения координат характерных точек границы части земельного участка, м
	X	Y		
1	2	3	4	5
130	436275.77	2329261.46	данные отсутствуют	0.1
131	436266.88	2329249.89	данные отсутствуют	0.1
132	436268.78	2329249.15	данные отсутствуют	0.1
133	436271.09	2329263.29	данные отсутствуют	0.1
134	436269.18	2329264.04	данные отсутствуют	0.1
135	436140.38	2329300	данные отсутствуют	0.1
136	436168.65	2329303.87	данные отсутствуют	0.1
137	436164.86	2329305.36	данные отсутствуют	0.1
138	436136.6	2329301.5	данные отсутствуют	0.1
139	436020.95	2329282.42	данные отсутствуют	0.1
140	436058.15	2329292.52	данные отсутствуют	0.1
141	436065.66	2329293.1	данные отсутствуют	0.1
142	436094.6	2329297.37	данные отсутствуют	0.1
143	436057.84	2329294.5	данные отсутствуют	0.1
144	436034.46	2329289.13	данные отсутствуют	0.1
145	435631.07	2329060.21	данные отсутствуют	0.1
145	435631.07	2329060.21	данные отсутствуют	0.1
Государственный регистратор				ФГИС ЕГРН
полное наименование должности			подпись	инициалы, фамилия

М.П.

Выписка из Единого государственного реестра недвижимости об объекте недвижимости
Сведения о частях земельного участка

Земельный участок			
(вид объекта недвижимости)			
Лист № ___ Раздела 4.2	Всего листов раздела 4.2 : ___	Всего разделов: ___	Всего листов выписки: ___
19.09.2020 № 99/2020/348828576			
Кадастровый номер:		47:12:0000000:47	

Номер точки	Координаты, м		Описание закрепления на местности	Средняя квадратическая погрешность определения координат характерных точек границы части земельного участка, м
	X	Y		
1	2	3	4	5
146	435642.6	2329064.03	данные отсутствуют	0.1
147	435656.2	2329067.5	данные отсутствуют	0.1
148	435679.85	2329077.89	данные отсутствуют	0.1
149	435691.9	2329083.59	данные отсутствуют	0.1
150	435733.2	2329106.84	данные отсутствуют	0.3
151	435745.49	2329114.07	данные отсутствуют	0.1
152	435752.16	2329119.09	данные отсутствуют	0.1
153	435763.77	2329124.52	данные отсутствуют	0.1
154	435781.55	2329136.1	данные отсутствуют	0.1
155	435786.98	2329136.97	данные отсутствуют	0.1
156	435791.63	2329139.73	данные отсутствуют	0.1
157	435780.81	2329138.01	данные отсутствуют	0.1
158	435762.8	2329126.27	данные отсутствуют	0.1
159	435751.1	2329120.85	данные отсутствуют	0.1
160	435744.38	2329115.73	данные отсутствуют	0.1
161	435690.98	2329085.36	данные отсутствуют	0.1
162	435680.16	2329080.24	данные отсутствуют	0.1
Государственный регистратор				ФГИС ЕГРН
полное наименование должности			подпись	инициалы, фамилия

М.П.

Выписка из Единого государственного реестра недвижимости об объекте недвижимости
Сведения о частях земельного участка

Земельный участок			
(вид объекта недвижимости)			
Лист № <u> </u> Раздела 4.2	Всего листов раздела 4.2 : <u> </u>	Всего разделов: <u> </u>	Всего листов выписки: <u> </u>
19.09.2020 № 99/2020/348828576			
Кадастровый номер:		47:12:0000000:47	

Номер точки	Координаты, м		Описание закрепления на местности	Средняя квадратическая погрешность определения координат характерных точек границы части земельного участка, м
	X	Y		
1	2	3	4	5
163	435655.55	2329069.39	данные отсутствуют	0.1
164	435642.04	2329065.96	данные отсутствуют	0.1
165	435630.66	2329062.18	данные отсутствуют	0.1
165	435630.66	2329062.18	данные отсутствуют	0.1
166	435626.22	2329060.7	данные отсутствуют	0.1
167	435601.24	2329064.54	данные отсутствуют	0.1
168	435547.85	2329082.87	данные отсутствуют	0.1
169	435499.88	2329100.05	данные отсутствуют	0.1
170	435444.78	2329118.62	данные отсутствуют	0.1
171	435384.5	2329135.89	данные отсутствуют	0.1
172	435356.57	2329138.56	данные отсутствуют	0.1
173	435325.73	2329140.11	данные отсутствуют	0.1
174	435264.03	2329138.64	данные отсутствуют	0.1
175	435258.45	2329138.04	данные отсутствуют	0.1
176	435237.88	2329133.03	данные отсутствуют	0.1
177	435225.2	2329127.41	данные отсутствуют	0.1
178	435165.43	2329098.99	данные отсутствуют	0.1
Государственный регистратор				ФГИС ЕГРН
полное наименование должности			подпись	инициалы, фамилия

М.П.

Выписка из Единого государственного реестра недвижимости об объекте недвижимости
Сведения о частях земельного участка

Земельный участок			
<small>(вид объекта недвижимости)</small>			
Лист № <u> </u> Раздела 4.2	Всего листов раздела 4.2 : <u> </u>	Всего разделов: <u> </u>	Всего листов выписки: <u> </u>
19.09.2020 № 99/2020/348828576			
Кадастровый номер:		47:12:0000000:47	

Номер точки	Координаты, м		Описание закрепления на местности	Средняя квадратическая погрешность определения координат характерных точек границы части земельного участка, м
	X	Y		
1	2	3	4	5
179	435033.67	2329043.02	данные отсутствуют	0.1
180	435021	2329036.95	данные отсутствуют	0.1
181	435007.01	2329027.98	данные отсутствуют	0.1
182	435001.25	2329022.52	данные отсутствуют	0.1
183	434972.58	2328992.26	данные отсутствуют	0.1
184	434937.95	2328948.63	данные отсутствуют	0.1
185	434926.01	2328930.6	данные отсутствуют	0.1
186	434921.57	2328921.84	данные отсутствуют	0.1
187	434918.44	2328914.85	данные отсутствуют	0.1
188	434908.44	2328886.59	данные отсутствуют	0.1
189	434889.32	2328840.82	данные отсутствуют	0.1
190	434870.1	2328790.08	данные отсутствуют	0.1
191	434871.97	2328789.37	данные отсутствуют	0.1
192	434891.17	2328840.08	данные отсутствуют	0.1
193	434907.4	2328878.96	данные отсутствуют	0.1
194	434915.52	2328900.58	данные отсутствуют	0.1
195	434920.3	2328914.12	данные отсутствуют	0.1
Государственный регистратор				ФГИС ЕГРН
полное наименование должности			подпись	инициалы, фамилия

М.П.

Выписка из Единого государственного реестра недвижимости об объекте недвижимости
Сведения о частях земельного участка

Земельный участок			
(вид объекта недвижимости)			
Лист № <u> </u> Раздела 4.2	Всего листов раздела 4.2 : <u> </u>	Всего разделов: <u> </u>	Всего листов выписки: <u> </u>
19.09.2020 № 99/2020/348828576			
Кадастровый номер:		47:12:0000000:47	

Номер точки	Координаты, м		Описание закрепления на местности	Средняя квадратическая погрешность определения координат характерных точек границы части земельного участка, м
	X	Y		
1	2	3	4	5
196	434923.38	2328920.98	данные отсутствуют	0.1
197	434927.74	2328929.58	данные отсутствуют	0.1
198	434939.58	2328947.46	данные отсутствуют	0.1
199	434968.44	2328984	данные отсутствуют	0.1
200	434974.09	2328990.94	данные отсутствуют	0.1
201	435002.66	2329021.11	данные отсутствуют	0.1
202	435008.24	2329026.39	данные отсутствуют	0.1
203	435021.98	2329035.2	данные отсутствуют	0.1
204	435034.49	2329041.2	данные отсутствуют	0.1
205	435166.24	2329097.17	данные отсутствуют	1
206	435188.24	2329107.54	данные отсутствуют	0.1
207	435226.92	2329125.94	данные отсутствуют	0.1
208	435238.52	2329131.13	данные отсутствуют	0.1
209	435258.79	2329136.07	данные отсутствуют	0.1
210	435264.17	2329136.64	данные отсутствуют	0.1
211	435325.69	2329138.11	данные отсутствуют	0.1
212	435356.41	2329136.57	данные отсутствуют	0.1
Государственный регистратор				ФГИС ЕГРН
полное наименование должности			подпись	инициалы, фамилия

М.П.

Выписка из Единого государственного реестра недвижимости об объекте недвижимости
701
Сведения о частях земельного участка

Земельный участок			
(вид объекта недвижимости)			
Лист № <u> </u> Раздела 4.2	Всего листов раздела 4.2 : <u> </u>	Всего разделов: <u> </u>	Всего листов выписки: <u> </u>
19.09.2020 № 99/2020/348828576			
Кадастровый номер:		47:12:0000000:47	

Номер точки	Координаты, м		Описание закрепления на местности	Средняя квадратическая погрешность определения координат характерных точек границы части земельного участка, м
	X	Y		
1	2	3	4	5
213	435384.13	2329133.92	данные отсутствуют	0.1
214	435444.2	2329116.71	данные отсутствуют	0.1
215	435493.9	2329100.07	данные отсутствуют	0.1
216	435548.48	2329080.52	данные отсутствуют	0.1
217	435600.76	2329062.59	данные отсутствуют	0.1
218	435626.39	2329058.65	данные отсутствуют	0.1
219	435070.26	2329054.63	данные отсутствуют	0.1
220	435107.7	2329070.93	данные отсутствуют	0.1
221	435106.09	2329078.51	данные отсутствуют	0.1
222	435068.67	2329062.13	данные отсутствуют	0.1
223	434761.38	2328836.88	данные отсутствуют	0.1
224	434765.27	2328842.48	данные отсутствуют	0.1
225	434763.4	2328846.16	данные отсутствуют	0.1
226	434756.15	2328847.19	данные отсутствуют	0.1
227	434760.38	2328835.43	данные отсутствуют	0.1
228	434756.46	2328847.29	данные отсутствуют	0.1
229	434750.67	2328845.69	данные отсутствуют	0.1
Государственный регистратор				ФГИС ЕГРН
полное наименование должности			подпись	инициалы, фамилия

М.П.

Выписка из Единого государственного реестра недвижимости об объекте недвижимости
Сведения о частях земельного участка

Земельный участок			
(вид объекта недвижимости)			
Лист № ___ Раздела 4.2	Всего листов раздела 4.2 : ___	Всего разделов: ___	Всего листов выписки: ___
19.09.2020 № 99/2020/348828576			
Кадастровый номер:		47:12:0000000:47	

Номер точки	Координаты, м		Описание закрепления на местности	Средняя квадратическая погрешность определения координат характерных точек границы части земельного участка, м
	X	Y		
1	2	3	4	5
230	434755.06	2328832.38	данные отсутствуют	0.1
231	434123.6	2329443.6	данные отсутствуют	0.1
232	434125.76	2329429.76	данные отсутствуют	0.1
233	434129.68	2329430.61	данные отсутствуют	0.1
234	434129.34	2329432.74	данные отсутствуют	0.1
235	433673.13	2329439.23	данные отсутствуют	0.1
235	433673.13	2329439.23	данные отсутствуют	0.1
235	433673.13	2329439.23	данные отсутствуют	0.1
236	433675.1	2329440.19	данные отсутствуют	0.1
236	433675.1	2329440.19	данные отсутствуют	0.1
237	433659.12	2329453.34	данные отсутствуют	0.1
237	433659.12	2329453.34	данные отсутствуют	0.1
238	433643.72	2329455.72	данные отсутствуют	0.1
238	433643.72	2329455.72	данные отсутствуют	0.1
239	433632.69	2329457.88	данные отсутствуют	0.1
239	433632.69	2329457.88	данные отсутствуют	0.1
240	433548.43	2329468.44	данные отсутствуют	0.1
Государственный регистратор				ФГИС ЕГРН
полное наименование должности			подпись	инициалы, фамилия

М.П.

Выписка из Единого государственного реестра недвижимости об объекте недвижимости
Сведения о частях земельного участка

Земельный участок			
(вид объекта недвижимости)			
Лист № <u> </u> Раздела 4.2	Всего листов раздела 4.2 : <u> </u>	Всего разделов: <u> </u>	Всего листов выписки: <u> </u>
19.09.2020 № 99/2020/348828576			
Кадастровый номер:		47:12:0000000:47	

Номер точки	Координаты, м		Описание закрепления на местности	Средняя квадратическая погрешность определения координат характерных точек границы части земельного участка, м
	X	Y		
1	2	3	4	5
240	433548.43	2329468.44	данные отсутствуют	0.1
240	433548.43	2329468.44	данные отсутствуют	0.1
241	433632.35	2329455.91	данные отсутствуют	0.1
241	433632.35	2329455.91	данные отсутствуют	0.1
241	433632.35	2329455.91	данные отсутствуют	0.1
242	433643.37	2329453.76	данные отсутствуют	0.1
242	433643.37	2329453.76	данные отсутствуют	0.1
242	433643.37	2329453.76	данные отсутствуют	0.1
243	433658.28	2329451.44	данные отсутствуют	0.1
243	433658.28	2329451.44	данные отсутствуют	0.1
243	433658.28	2329451.44	данные отсутствуют	0.1
244	434121.66	2329443.35	данные отсутствуют	0.1
245	434066.43	2329443.46	данные отсутствуют	0.1
246	433847.24	2329435.54	данные отсутствуют	0.1
247	433673.4	2329454.92	данные отсутствуют	0.1
248	433757.07	2329443.73	данные отсутствуют	0.1
249	433859.22	2329429.91	данные отсутствуют	0.1
Государственный регистратор				ФГИС ЕГРН
полное наименование должности			подпись	инициалы, фамилия

М.П.

Сведения о частях земельного участка

Земельный участок			
(вид объекта недвижимости)			
Лист № <u> </u> Раздела 4.2	Всего листов раздела 4.2 : <u> </u>	Всего разделов: <u> </u>	Всего листов выписки: <u> </u>
19.09.2020 № 99/2020/348828576			
Кадастровый номер:		47:12:0000000:47	

Номер точки	Координаты, м		Описание закрепления на местности	Средняя квадратическая погрешность определения координат характерных точек границы части земельного участка, м
	X	Y		
1	2	3	4	5
250	433919.1	2329431.15	данные отсутствуют	0.1
251	434057.47	2329437.34	данные отсутствуют	0.1
252	434103.34	2329438.69	данные отсутствуют	0.1
253	434126.3	2329441.52	данные отсутствуют	0.1
254	433670.38	2329438.89	данные отсутствуют	0.1
255	433657.43	2329449.55	данные отсутствуют	0.1
256	433631.95	2329453.95	данные отсутствуют	0.1
257	433652.89	2329443.44	данные отсутствуют	0.1
258	433657.03	2329440.62	данные отсутствуют	0.1
259	433652.54	2329441.19	данные отсутствуют	0.1
260	433651.85	2329441.66	данные отсутствуют	0.1
261	433626.81	2329454.23	данные отсутствуют	0.1
262	433626	2329454.84	данные отсутствуют	0.1
263	433542.39	2329467.32	данные отсутствуют	0.1
264	433413.34	2329309.4	данные отсутствуют	0.1
265	433415.01	2329317.88	данные отсутствуют	0.1
266	433420.2	2329323.22	данные отсутствуют	0.1
Государственный регистратор				ФГИС ЕГРН
полное наименование должности			подпись	инициалы, фамилия

М.П.

Выписка из Единого государственного реестра недвижимости об объекте недвижимости
Сведения о частях земельного участка

Земельный участок			
(вид объекта недвижимости)			
Лист № <u> </u> Раздела 4.2	Всего листов раздела 4.2 : <u> </u>	Всего разделов: <u> </u>	Всего листов выписки: <u> </u>
19.09.2020 № 99/2020/348828576			
Кадастровый номер:		47:12:0000000:47	

Номер точки	Координаты, м		Описание закрепления на местности	Средняя квадратическая погрешность определения координат характерных точек границы части земельного участка, м
	X	Y		
1	2	3	4	5
267	433418.73	2329316.07	данные отсутствуют	0.1
268	436237.93	2329276.42	данные отсутствуют	данные отсутствуют
269	436220.35	2329268.32	данные отсутствуют	данные отсутствуют
270	436159.3	2329292.5	данные отсутствуют	данные отсутствуют
271	436176.9	2329300.59	данные отсутствуют	данные отсутствуют
272	436308.81	2329229.77	данные отсутствуют	данные отсутствуют
273	436293.15	2329235.98	данные отсутствуют	данные отсутствуют
274	436126.62	2329302.09	данные отсутствуют	данные отсутствуют
275	436147.1	2329311.95	данные отсутствуют	данные отсутствуют
276	436449.56	2329173.87	данные отсутствуют	данные отсутствуют
277	436430.1	2329181.6	данные отсутствуют	данные отсутствуют
278	435619.68	2329057.81	данные отсутствуют	данные отсутствуют
279	435644.69	2329069.86	данные отсутствуют	данные отсутствуют
280	435720.88	2329106.57	данные отсутствуют	данные отсутствуют
281	435799.74	2329144.57	данные отсутствуют	данные отсутствуют
282	435068.7	2329053.94	данные отсутствуют	данные отсутствуют
283	435067.14	2329061.47	данные отсутствуют	данные отсутствуют
Государственный регистратор				ФГИС ЕГРН
полное наименование должности			подпись	инициалы, фамилия

М.П.

Выписка из Единого государственного реестра недвижимости об объекте недвижимости
Сведения о частях земельного участка

Земельный участок			
(вид объекта недвижимости)			
Лист № ___ Раздела 4.2	Всего листов раздела 4.2 : ___	Всего разделов: ___	Всего листов выписки: ___
19.09.2020 № 99/2020/348828576			
Кадастровый номер:		47:12:0000000:47	

Номер точки	Координаты, м		Описание закрепления на местности	Средняя квадратическая погрешность определения координат характерных точек границы части земельного участка, м
	X	Y		
1	2	3	4	5
284	435113.19	2329081.61	данные отсутствуют	данные отсутствуют
285	435113.68	2329079.37	данные отсутствуют	0.1
286	435125.86	2329078.84	данные отсутствуют	данные отсутствуют
287	433358.98	2329294.15	данные отсутствуют	данные отсутствуют
288	433359.33	2329298.13	данные отсутствуют	данные отсутствуют
289	436310.65	2329226.64	данные отсутствуют	данные отсутствуют
290	436306.99	2329205.25	данные отсутствуют	данные отсутствуют
291	436302.28	2329213.25	данные отсутствуют	данные отсутствуют
292	436308.49	2329249.59	данные отсутствуют	данные отсутствуют

Государственный регистратор		ФГИС ЕГРН
полное наименование должности	подпись	инициалы, фамилия

М.П.

Выписка из Единого государственного реестра недвижимости об объекте недвижимости
Сведения о частях земельного участка

Земельный участок				
(вид объекта недвижимости)				
Лист № ___ Раздела 4.2		Всего листов раздела 4.2 : ___		Всего разделов: ___
Всего листов выписки: ___				
19.09.2020 № 99/2020/348828576				
Кадастровый номер:			47:12:0000000:47	
Сведения о характерных точках границы части (частей) земельного участка				
Учетный номер части: 10				
Система координат: МСК 47 зона 2				
Зона №				
Номер точки	Координаты, м		Описание закрепления на местности	Средняя квадратическая погрешность определения координат характерных точек границы части земельного участка, м
	X	Y		
1	2	3	4	5
1	436306.93	2329232.95	данные отсутствуют	0.1
1	436306.93	2329232.95	данные отсутствуют	данные отсутствуют
1	436306.93	2329232.95	данные отсутствуют	данные отсутствуют
2	436308.54	2329250.11	данные отсутствуют	0.1
2	436308.54	2329250.11	данные отсутствуют	данные отсутствуют
3	436275.31	2329261.62	данные отсутствуют	0.1
3	436275.31	2329261.62	данные отсутствуют	0.1
3	436275.31	2329261.62	данные отсутствуют	данные отсутствуют
4	436191.03	2329294.98	данные отсутствуют	0.1
4	436191.03	2329294.98	данные отсутствуют	данные отсутствуют
4	436191.03	2329294.98	данные отсутствуют	данные отсутствуют
5	436183.06	2329295.41	данные отсутствуют	0.1
5	436183.06	2329295.41	данные отсутствуют	данные отсутствуют
5	436183.06	2329295.41	данные отсутствуют	данные отсутствуют
6	436183.02	2329298.17	данные отсутствуют	0.1
6	436183.02	2329298.17	данные отсутствуют	данные отсутствуют
Государственный регистратор			ФГИС ЕГРН	
полное наименование должности			подпись	
			инициалы, фамилия	

М.П.

Выписка из Единого государственного реестра недвижимости об объекте недвижимости
Сведения о частях земельного участка

Земельный участок			
(вид объекта недвижимости)			
Лист № <u> </u> Раздела 4.2	Всего листов раздела 4.2 : <u> </u>	Всего разделов: <u> </u>	Всего листов выписки: <u> </u>
19.09.2020 № 99/2020/348828576			
Кадастровый номер:		47:12:0000000:47	

Номер точки	Координаты, м		Описание закрепления на местности	Средняя квадратическая погрешность определения координат характерных точек границы части земельного участка, м
	X	Y		
1	2	3	4	5
6	436183.02	2329298.17	данные отсутствуют	данные отсутствуют
7	436147.96	2329312.07	данные отсутствуют	данные отсутствуют
12	435718.73	2329105.23	данные отсутствуют	данные отсутствуют
13	435677.63	2329082.92	данные отсутствуют	данные отсутствуют
14	435645.17	2329069.95	данные отсутствуют	данные отсутствуют
16	435631.45	2329058.4	данные отсутствуют	данные отсутствуют
17	435642.41	2329059.78	данные отсутствуют	данные отсутствуют
18	435677.16	2329073.25	данные отсутствуют	данные отсутствуют
19	435719.46	2329095.6	данные отсутствуют	данные отсутствуют
20	435759.86	2329120.79	данные отсутствуют	данные отсутствуют
26	436035.52	2329287.57	данные отсутствуют	0.1
28	436132.8	2329303	данные отсутствуют	данные отсутствуют
29	436270.43	2329248.49	данные отсутствуют	0.1
29	436270.43	2329248.49	данные отсутствуют	0.1
29	436270.43	2329248.49	данные отсутствуют	данные отсутствуют
30	436293.57	2329240.47	данные отсутствуют	0.1
30	436293.57	2329240.47	данные отсутствуют	0.1
Государственный регистратор				ФГИС ЕГРН
полное наименование должности			подпись	инициалы, фамилия

М.П.

Выписка из Единого государственного реестра недвижимости об объекте недвижимости
Сведения о частях земельного участка

Земельный участок			
(вид объекта недвижимости)			
Лист № <u> </u> Раздела 4.2	Всего листов раздела 4.2 : <u> </u>	Всего разделов: <u> </u>	Всего листов выписки: <u> </u>
19.09.2020 № 99/2020/348828576			
Кадастровый номер:		47:12:0000000:47	

Номер точки	Координаты, м		Описание закрепления на местности	Средняя квадратическая погрешность определения координат характерных точек границы части земельного участка, м
	X	Y		
1	2	3	4	5
30	436293.57	2329240.47	данные отсутствуют	данные отсутствуют
31	436292.55	2329229.75	данные отсутствуют	0.1
38	436449.3	2329181.77	данные отсутствуют	данные отсутствуют
40	435623.05	2329057.33	данные отсутствуют	данные отсутствуют
76	434758.08	2328833.21	данные отсутствуют	0.1
77	434758.67	2328832.98	данные отсутствуют	0.1
79	434758.82	2328847.93	данные отсутствуют	0.1
82	434125.47	2329443.97	данные отсутствуют	0.1
82	434125.47	2329443.97	данные отсутствуют	0.1
83	434124.93	2329443.78	данные отсутствуют	0.1
83	434124.93	2329443.78	данные отсутствуют	0.1
84	433998.52	2329441.11	данные отсутствуют	0.1
85	433856.88	2329432.15	данные отсутствуют	0.1
86	433830.03	2329441.57	данные отсутствуют	0.1
87	433681.35	2329458.8	данные отсутствуют	0.1
89	433549.46	2329468.63	данные отсутствуют	0.1
89	433549.46	2329468.63	данные отсутствуют	0.1

Государственный регистратор		ФГИС ЕГРН
полное наименование должности	подпись	инициалы, фамилия

М.П.

Сведения о частях земельного участка

Земельный участок			
(вид объекта недвижимости)			
Лист № <u> </u> Раздела 4.2	Всего листов раздела 4.2 : <u> </u>	Всего разделов: <u> </u>	Всего листов выписки: <u> </u>
19.09.2020 № 99/2020/348828576			
Кадастровый номер:		47:12:0000000:47	

Номер точки	Координаты, м		Описание закрепления на местности	Средняя квадратическая погрешность определения координат характерных точек границы части земельного участка, м
	X	Y		
1	2	3	4	5
98	433356.62	2329298.07	данные отсутствуют	данные отсутствуют
99	433356.45	2329294.08	данные отсутствуют	данные отсутствуют
104	433413.89	2329309.96	данные отсутствуют	0.1
110	433672.01	2329438.68	данные отсутствуют	0.1
116	434128.23	2329430.09	данные отсутствуют	0.1
119	436293.15	2329236	данные отсутствуют	0.1
120	436308.76	2329229.82	данные отсутствуют	0.1
121	436266.24	2329265.21	данные отсутствуют	0.1
121	436266.24	2329265.21	данные отсутствуют	0.1
122	436158.18	2329308.01	данные отсутствуют	0.1
123	436140.82	2329299.83	данные отсутствуют	0.1
124	436297.98	2329220.56	данные отсутствуют	0.1
125	436302.85	2329252.08	данные отсутствуют	0.1
126	436293.24	2329255.41	данные отсутствуют	0.1
127	436291.07	2329241.34	данные отсутствуют	0.1
128	436264.02	2329251.03	данные отсутствуют	0.1
129	436273.58	2329247.4	данные отсутствуют	0.1
Государственный регистратор				ФГИС ЕГРН
полное наименование должности			подпись	инициалы, фамилия

М.П.

Сведения о частях земельного участка

Земельный участок			
(вид объекта недвижимости)			
Лист № <u> </u> Раздела 4.2	Всего листов раздела 4.2 : <u> </u>	Всего разделов: <u> </u>	Всего листов выписки: <u> </u>
19.09.2020 № 99/2020/348828576			
Кадастровый номер:		47:12:0000000:47	

Номер точки	Координаты, м		Описание закрепления на местности	Средняя квадратическая погрешность определения координат характерных точек границы части земельного участка, м
	X	Y		
1	2	3	4	5
130	436275.77	2329261.46	данные отсутствуют	0.1
131	436266.88	2329249.89	данные отсутствуют	0.1
132	436268.78	2329249.15	данные отсутствуют	0.1
133	436271.09	2329263.29	данные отсутствуют	0.1
134	436269.18	2329264.04	данные отсутствуют	0.1
135	436140.38	2329300	данные отсутствуют	0.1
136	436168.65	2329303.87	данные отсутствуют	0.1
137	436164.86	2329305.36	данные отсутствуют	0.1
138	436136.6	2329301.5	данные отсутствуют	0.1
139	436020.95	2329282.42	данные отсутствуют	0.1
140	436058.15	2329292.52	данные отсутствуют	0.1
141	436065.66	2329293.1	данные отсутствуют	0.1
142	436094.6	2329297.37	данные отсутствуют	0.1
143	436057.84	2329294.5	данные отсутствуют	0.1
144	436034.46	2329289.13	данные отсутствуют	0.1
145	435631.07	2329060.21	данные отсутствуют	0.1
145	435631.07	2329060.21	данные отсутствуют	0.1
Государственный регистратор				ФГИС ЕГРН
полное наименование должности			подпись	инициалы, фамилия

М.П.

Выписка из Единого государственного реестра недвижимости об объекте недвижимости
712
Сведения о частях земельного участка

Земельный участок			
(вид объекта недвижимости)			
Лист № ___ Раздела 4.2	Всего листов раздела 4.2 : ___	Всего разделов: ___	Всего листов выписки: ___
19.09.2020 № 99/2020/348828576			
Кадастровый номер:		47:12:0000000:47	

Номер точки	Координаты, м		Описание закрепления на местности	Средняя квадратическая погрешность определения координат характерных точек границы части земельного участка, м
	X	Y		
1	2	3	4	5
146	435642.6	2329064.03	данные отсутствуют	0.1
147	435656.2	2329067.5	данные отсутствуют	0.1
148	435679.85	2329077.89	данные отсутствуют	0.1
149	435691.9	2329083.59	данные отсутствуют	0.1
150	435733.2	2329106.84	данные отсутствуют	0.3
151	435745.49	2329114.07	данные отсутствуют	0.1
152	435752.16	2329119.09	данные отсутствуют	0.1
153	435763.77	2329124.52	данные отсутствуют	0.1
154	435781.55	2329136.1	данные отсутствуют	0.1
155	435786.98	2329136.97	данные отсутствуют	0.1
156	435791.63	2329139.73	данные отсутствуют	0.1
157	435780.81	2329138.01	данные отсутствуют	0.1
158	435762.8	2329126.27	данные отсутствуют	0.1
159	435751.1	2329120.85	данные отсутствуют	0.1
160	435744.38	2329115.73	данные отсутствуют	0.1
161	435690.98	2329085.36	данные отсутствуют	0.1
162	435680.16	2329080.24	данные отсутствуют	0.1
Государственный регистратор				ФГИС ЕГРН
полное наименование должности			подпись	инициалы, фамилия

М.П.

Выписка из Единого государственного реестра недвижимости об объекте недвижимости
Сведения о частях земельного участка

Земельный участок			
(вид объекта недвижимости)			
Лист № <u> </u> Раздела 4.2	Всего листов раздела 4.2 : <u> </u>	Всего разделов: <u> </u>	Всего листов выписки: <u> </u>
19.09.2020 № 99/2020/348828576			
Кадастровый номер:		47:12:0000000:47	

Номер точки	Координаты, м		Описание закрепления на местности	Средняя квадратическая погрешность определения координат характерных точек границы части земельного участка, м
	X	Y		
1	2	3	4	5
163	435655.55	2329069.39	данные отсутствуют	0.1
164	435642.04	2329065.96	данные отсутствуют	0.1
165	435630.66	2329062.18	данные отсутствуют	0.1
165	435630.66	2329062.18	данные отсутствуют	0.1
166	435626.22	2329060.7	данные отсутствуют	0.1
167	435601.24	2329064.54	данные отсутствуют	0.1
168	435547.85	2329082.87	данные отсутствуют	0.1
169	435499.88	2329100.05	данные отсутствуют	0.1
170	435444.78	2329118.62	данные отсутствуют	0.1
171	435384.5	2329135.89	данные отсутствуют	0.1
172	435356.57	2329138.56	данные отсутствуют	0.1
173	435325.73	2329140.11	данные отсутствуют	0.1
174	435264.03	2329138.64	данные отсутствуют	0.1
175	435258.45	2329138.04	данные отсутствуют	0.1
176	435237.88	2329133.03	данные отсутствуют	0.1
177	435225.2	2329127.41	данные отсутствуют	0.1
178	435165.43	2329098.99	данные отсутствуют	0.1
Государственный регистратор				ФГИС ЕГРН
полное наименование должности			подпись	инициалы, фамилия

М.П.

Выписка из Единого государственного реестра недвижимости об объекте недвижимости
Сведения о частях земельного участка

Земельный участок			
(вид объекта недвижимости)			
Лист № <u> </u> Раздела 4.2	Всего листов раздела 4.2 : <u> </u>	Всего разделов: <u> </u>	Всего листов выписки: <u> </u>
19.09.2020 № 99/2020/348828576			
Кадастровый номер:		47:12:0000000:47	

Номер точки	Координаты, м		Описание закрепления на местности	Средняя квадратическая погрешность определения координат характерных точек границы части земельного участка, м
	X	Y		
1	2	3	4	5
179	435033.67	2329043.02	данные отсутствуют	0.1
180	435021	2329036.95	данные отсутствуют	0.1
181	435007.01	2329027.98	данные отсутствуют	0.1
182	435001.25	2329022.52	данные отсутствуют	0.1
183	434972.58	2328992.26	данные отсутствуют	0.1
184	434937.95	2328948.63	данные отсутствуют	0.1
185	434926.01	2328930.6	данные отсутствуют	0.1
186	434921.57	2328921.84	данные отсутствуют	0.1
187	434918.44	2328914.85	данные отсутствуют	0.1
188	434908.44	2328886.59	данные отсутствуют	0.1
189	434889.32	2328840.82	данные отсутствуют	0.1
190	434870.1	2328790.08	данные отсутствуют	0.1
191	434871.97	2328789.37	данные отсутствуют	0.1
192	434891.17	2328840.08	данные отсутствуют	0.1
193	434907.4	2328878.96	данные отсутствуют	0.1
194	434915.52	2328900.58	данные отсутствуют	0.1
195	434920.3	2328914.12	данные отсутствуют	0.1
Государственный регистратор				ФГИС ЕГРН
полное наименование должности			подпись	инициалы, фамилия

М.П.

Выписка из Единого государственного реестра недвижимости об объекте недвижимости
Сведения о частях земельного участка

Земельный участок			
(вид объекта недвижимости)			
Лист № <u> </u> Раздела 4.2	Всего листов раздела 4.2 : <u> </u>	Всего разделов: <u> </u>	Всего листов выписки: <u> </u>
19.09.2020 № 99/2020/348828576			
Кадастровый номер:		47:12:0000000:47	

Номер точки	Координаты, м		Описание закрепления на местности	Средняя квадратическая погрешность определения координат характерных точек границы части земельного участка, м
	X	Y		
1	2	3	4	5
196	434923.38	2328920.98	данные отсутствуют	0.1
197	434927.74	2328929.58	данные отсутствуют	0.1
198	434939.58	2328947.46	данные отсутствуют	0.1
199	434968.44	2328984	данные отсутствуют	0.1
200	434974.09	2328990.94	данные отсутствуют	0.1
201	435002.66	2329021.11	данные отсутствуют	0.1
202	435008.24	2329026.39	данные отсутствуют	0.1
203	435021.98	2329035.2	данные отсутствуют	0.1
204	435034.49	2329041.2	данные отсутствуют	0.1
205	435166.24	2329097.17	данные отсутствуют	1
206	435188.24	2329107.54	данные отсутствуют	0.1
207	435226.92	2329125.94	данные отсутствуют	0.1
208	435238.52	2329131.13	данные отсутствуют	0.1
209	435258.79	2329136.07	данные отсутствуют	0.1
210	435264.17	2329136.64	данные отсутствуют	0.1
211	435325.69	2329138.11	данные отсутствуют	0.1
212	435356.41	2329136.57	данные отсутствуют	0.1
Государственный регистратор				ФГИС ЕГРН
полное наименование должности			подпись	инициалы, фамилия

М.П.

Сведения о частях ⁷¹⁶ земельного участка

Земельный участок			
(вид объекта недвижимости)			
Лист № <u> </u> Раздела 4.2	Всего листов раздела 4.2 : <u> </u>	Всего разделов: <u> </u>	Всего листов выписки: <u> </u>
19.09.2020 № 99/2020/348828576			
Кадастровый номер:		47:12:0000000:47	

Номер точки	Координаты, м		Описание закрепления на местности	Средняя квадратическая погрешность определения координат характерных точек границы части земельного участка, м
	X	Y		
1	2	3	4	5
213	435384.13	2329133.92	данные отсутствуют	0.1
214	435444.2	2329116.71	данные отсутствуют	0.1
215	435493.9	2329100.07	данные отсутствуют	0.1
216	435548.48	2329080.52	данные отсутствуют	0.1
217	435600.76	2329062.59	данные отсутствуют	0.1
218	435626.39	2329058.65	данные отсутствуют	0.1
219	435070.26	2329054.63	данные отсутствуют	0.1
220	435107.7	2329070.93	данные отсутствуют	0.1
221	435106.09	2329078.51	данные отсутствуют	0.1
222	435068.67	2329062.13	данные отсутствуют	0.1
223	434761.38	2328836.88	данные отсутствуют	0.1
224	434765.27	2328842.48	данные отсутствуют	0.1
225	434763.4	2328846.16	данные отсутствуют	0.1
226	434756.15	2328847.19	данные отсутствуют	0.1
227	434760.38	2328835.43	данные отсутствуют	0.1
228	434756.46	2328847.29	данные отсутствуют	0.1
229	434750.67	2328845.69	данные отсутствуют	0.1
Государственный регистратор				ФГИС ЕГРН
полное наименование должности			подпись	инициалы, фамилия

М.П.

Сведения о частях ⁷¹⁷ земельного участка

Земельный участок			
(вид объекта недвижимости)			
Лист № <u> </u> Раздела 4.2	Всего листов раздела 4.2 : <u> </u>	Всего разделов: <u> </u>	Всего листов выписки: <u> </u>
19.09.2020 № 99/2020/348828576			
Кадастровый номер:		47:12:0000000:47	

Номер точки	Координаты, м		Описание закрепления на местности	Средняя квадратическая погрешность определения координат характерных точек границы части земельного участка, м
	X	Y		
1	2	3	4	5
230	434755.06	2328832.38	данные отсутствуют	0.1
231	434123.6	2329443.6	данные отсутствуют	0.1
232	434125.76	2329429.76	данные отсутствуют	0.1
233	434129.68	2329430.61	данные отсутствуют	0.1
234	434129.34	2329432.74	данные отсутствуют	0.1
235	433673.13	2329439.23	данные отсутствуют	0.1
235	433673.13	2329439.23	данные отсутствуют	0.1
235	433673.13	2329439.23	данные отсутствуют	0.1
236	433675.1	2329440.19	данные отсутствуют	0.1
236	433675.1	2329440.19	данные отсутствуют	0.1
237	433659.12	2329453.34	данные отсутствуют	0.1
237	433659.12	2329453.34	данные отсутствуют	0.1
238	433643.72	2329455.72	данные отсутствуют	0.1
238	433643.72	2329455.72	данные отсутствуют	0.1
239	433632.69	2329457.88	данные отсутствуют	0.1
239	433632.69	2329457.88	данные отсутствуют	0.1
240	433548.43	2329468.44	данные отсутствуют	0.1
Государственный регистратор				ФГИС ЕГРН
полное наименование должности			подпись	инициалы, фамилия

М.П.

Выписка из Единого государственного реестра недвижимости об объекте недвижимости
Сведения о частях земельного участка

Земельный участок			
(вид объекта недвижимости)			
Лист № <u> </u> Раздела 4.2	Всего листов раздела 4.2 : <u> </u>	Всего разделов: <u> </u>	Всего листов выписки: <u> </u>
19.09.2020 № 99/2020/348828576			
Кадастровый номер:		47:12:0000000:47	

Номер точки	Координаты, м		Описание закрепления на местности	Средняя квадратическая погрешность определения координат характерных точек границы части земельного участка, м
	X	Y		
1	2	3	4	5
240	433548.43	2329468.44	данные отсутствуют	0.1
240	433548.43	2329468.44	данные отсутствуют	0.1
241	433632.35	2329455.91	данные отсутствуют	0.1
241	433632.35	2329455.91	данные отсутствуют	0.1
241	433632.35	2329455.91	данные отсутствуют	0.1
242	433643.37	2329453.76	данные отсутствуют	0.1
242	433643.37	2329453.76	данные отсутствуют	0.1
242	433643.37	2329453.76	данные отсутствуют	0.1
243	433658.28	2329451.44	данные отсутствуют	0.1
243	433658.28	2329451.44	данные отсутствуют	0.1
243	433658.28	2329451.44	данные отсутствуют	0.1
244	434121.66	2329443.35	данные отсутствуют	0.1
245	434066.43	2329443.46	данные отсутствуют	0.1
246	433847.24	2329435.54	данные отсутствуют	0.1
247	433673.4	2329454.92	данные отсутствуют	0.1
248	433757.07	2329443.73	данные отсутствуют	0.1
249	433859.22	2329429.91	данные отсутствуют	0.1
Государственный регистратор				ФГИС ЕГРН
полное наименование должности			подпись	инициалы, фамилия

М.П.

Выписка из Единого государственного реестра недвижимости об объекте недвижимости
Сведения о частях земельного участка

Земельный участок			
(вид объекта недвижимости)			
Лист № <u> </u> Раздела 4.2	Всего листов раздела 4.2 : <u> </u>	Всего разделов: <u> </u>	Всего листов выписки: <u> </u>
19.09.2020 № 99/2020/348828576			
Кадастровый номер:		47:12:0000000:47	

Номер точки	Координаты, м		Описание закрепления на местности	Средняя квадратическая погрешность определения координат характерных точек границы части земельного участка, м
	X	Y		
1	2	3	4	5
250	433919.1	2329431.15	данные отсутствуют	0.1
251	434057.47	2329437.34	данные отсутствуют	0.1
252	434103.34	2329438.69	данные отсутствуют	0.1
253	434126.3	2329441.52	данные отсутствуют	0.1
254	433670.38	2329438.89	данные отсутствуют	0.1
255	433657.43	2329449.55	данные отсутствуют	0.1
256	433631.95	2329453.95	данные отсутствуют	0.1
257	433652.89	2329443.44	данные отсутствуют	0.1
258	433657.03	2329440.62	данные отсутствуют	0.1
259	433652.54	2329441.19	данные отсутствуют	0.1
260	433651.85	2329441.66	данные отсутствуют	0.1
261	433626.81	2329454.23	данные отсутствуют	0.1
262	433626	2329454.84	данные отсутствуют	0.1
263	433542.39	2329467.32	данные отсутствуют	0.1
264	433413.34	2329309.4	данные отсутствуют	0.1
265	433415.01	2329317.88	данные отсутствуют	0.1
266	433420.2	2329323.22	данные отсутствуют	0.1
Государственный регистратор				ФГИС ЕГРН
полное наименование должности			подпись	инициалы, фамилия

М.П.

Выписка из Единого государственного реестра недвижимости об объекте недвижимости
Сведения о частях ⁷²⁰ земельного участка

Земельный участок			
(вид объекта недвижимости)			
Лист № <u> </u> Раздела 4.2	Всего листов раздела 4.2 : <u> </u>	Всего разделов: <u> </u>	Всего листов выписки: <u> </u>
19.09.2020 № 99/2020/348828576			
Кадастровый номер:		47:12:0000000:47	

Номер точки	Координаты, м		Описание закрепления на местности	Средняя квадратическая погрешность определения координат характерных точек границы части земельного участка, м
	X	Y		
1	2	3	4	5
267	433418.73	2329316.07	данные отсутствуют	0.1
268	436237.93	2329276.42	данные отсутствуют	данные отсутствуют
269	436220.35	2329268.32	данные отсутствуют	данные отсутствуют
270	436159.3	2329292.5	данные отсутствуют	данные отсутствуют
271	436176.9	2329300.59	данные отсутствуют	данные отсутствуют
272	436308.81	2329229.77	данные отсутствуют	данные отсутствуют
273	436293.15	2329235.98	данные отсутствуют	данные отсутствуют
274	436126.62	2329302.09	данные отсутствуют	данные отсутствуют
275	436147.1	2329311.95	данные отсутствуют	данные отсутствуют
276	436449.56	2329173.87	данные отсутствуют	данные отсутствуют
277	436430.1	2329181.6	данные отсутствуют	данные отсутствуют
278	435619.68	2329057.81	данные отсутствуют	данные отсутствуют
279	435644.69	2329069.86	данные отсутствуют	данные отсутствуют
280	435720.88	2329106.57	данные отсутствуют	данные отсутствуют
281	435799.74	2329144.57	данные отсутствуют	данные отсутствуют
282	435068.7	2329053.94	данные отсутствуют	данные отсутствуют
283	435067.14	2329061.47	данные отсутствуют	данные отсутствуют

Государственный регистратор		ФГИС ЕГРН
полное наименование должности	подпись	инициалы, фамилия

М.П.

Сведения о частях ⁷²¹ земельного участка

Земельный участок			
(вид объекта недвижимости)			
Лист № ___ Раздела 4.2	Всего листов раздела 4.2 : ___	Всего разделов: ___	Всего листов выписки: ___
19.09.2020 № 99/2020/348828576			
Кадастровый номер:		47:12:0000000:47	

Номер точки	Координаты, м		Описание закрепления на местности	Средняя квадратическая погрешность определения координат характерных точек границы части земельного участка, м
	X	Y		
1	2	3	4	5
284	435113.19	2329081.61	данные отсутствуют	данные отсутствуют
285	435113.68	2329079.37	данные отсутствуют	0.1
286	435125.86	2329078.84	данные отсутствуют	данные отсутствуют
287	433358.98	2329294.15	данные отсутствуют	данные отсутствуют
288	433359.33	2329298.13	данные отсутствуют	данные отсутствуют
289	436310.65	2329226.64	данные отсутствуют	данные отсутствуют
290	436306.99	2329205.25	данные отсутствуют	данные отсутствуют
291	436302.28	2329213.25	данные отсутствуют	данные отсутствуют
292	436308.49	2329249.59	данные отсутствуют	данные отсутствуют

Государственный регистратор		ФГИС ЕГРН
полное наименование должности	подпись	инициалы, фамилия

М.П.

Выписка из Единого государственного реестра недвижимости об объекте недвижимости
Сведения о частях ⁷²² земельного участка

Земельный участок				
(вид объекта недвижимости)				
Лист № ___ Раздела 4.2		Всего листов раздела 4.2 : ___		Всего разделов: ___
Всего листов выписки: ___				
19.09.2020 № 99/2020/348828576				
Кадастровый номер:			47:12:0000000:47	
Сведения о характерных точках границы части (частей) земельного участка				
Учетный номер части: 11				
Система координат: МСК 47 зона 2				
Зона №				
Номер точки	Координаты, м		Описание закрепления на местности	Средняя квадратическая погрешность определения координат характерных точек границы части земельного участка, м
	X	Y		
1	2	3	4	5
1	436306.93	2329232.95	данные отсутствуют	0.1
1	436306.93	2329232.95	данные отсутствуют	данные отсутствуют
1	436306.93	2329232.95	данные отсутствуют	данные отсутствуют
2	436308.54	2329250.11	данные отсутствуют	0.1
2	436308.54	2329250.11	данные отсутствуют	данные отсутствуют
3	436275.31	2329261.62	данные отсутствуют	0.1
3	436275.31	2329261.62	данные отсутствуют	0.1
3	436275.31	2329261.62	данные отсутствуют	данные отсутствуют
4	436191.03	2329294.98	данные отсутствуют	0.1
4	436191.03	2329294.98	данные отсутствуют	данные отсутствуют
4	436191.03	2329294.98	данные отсутствуют	данные отсутствуют
5	436183.06	2329295.41	данные отсутствуют	0.1
5	436183.06	2329295.41	данные отсутствуют	данные отсутствуют
5	436183.06	2329295.41	данные отсутствуют	данные отсутствуют
6	436183.02	2329298.17	данные отсутствуют	0.1
6	436183.02	2329298.17	данные отсутствуют	данные отсутствуют
Государственный регистратор			ФГИС ЕГРН	
полное наименование должности			подпись	
			инициалы, фамилия	

М.П.

Выписка из Единого государственного реестра недвижимости об объекте недвижимости
Сведения о частях ⁷²³ земельного участка

Земельный участок			
(вид объекта недвижимости)			
Лист № <u> </u> Раздела 4.2	Всего листов раздела 4.2 : <u> </u>	Всего разделов: <u> </u>	Всего листов выписки: <u> </u>
19.09.2020 № 99/2020/348828576			
Кадастровый номер:		47:12:0000000:47	

Номер точки	Координаты, м		Описание закрепления на местности	Средняя квадратическая погрешность определения координат характерных точек границы части земельного участка, м
	X	Y		
1	2	3	4	5
6	436183.02	2329298.17	данные отсутствуют	данные отсутствуют
7	436147.96	2329312.07	данные отсутствуют	данные отсутствуют
12	435718.73	2329105.23	данные отсутствуют	данные отсутствуют
13	435677.63	2329082.92	данные отсутствуют	данные отсутствуют
14	435645.17	2329069.95	данные отсутствуют	данные отсутствуют
16	435631.45	2329058.4	данные отсутствуют	данные отсутствуют
17	435642.41	2329059.78	данные отсутствуют	данные отсутствуют
18	435677.16	2329073.25	данные отсутствуют	данные отсутствуют
19	435719.46	2329095.6	данные отсутствуют	данные отсутствуют
20	435759.86	2329120.79	данные отсутствуют	данные отсутствуют
26	436035.52	2329287.57	данные отсутствуют	0.1
28	436132.8	2329303	данные отсутствуют	данные отсутствуют
29	436270.43	2329248.49	данные отсутствуют	0.1
29	436270.43	2329248.49	данные отсутствуют	0.1
29	436270.43	2329248.49	данные отсутствуют	данные отсутствуют
30	436293.57	2329240.47	данные отсутствуют	0.1
30	436293.57	2329240.47	данные отсутствуют	0.1
Государственный регистратор				ФГИС ЕГРН
полное наименование должности			подпись	инициалы, фамилия

М.П.

Выписка из Единого государственного реестра недвижимости об объекте недвижимости
Сведения о частях ⁷²⁴ земельного участка

Земельный участок			
(вид объекта недвижимости)			
Лист № <u> </u> Раздела 4.2	Всего листов раздела 4.2 : <u> </u>	Всего разделов: <u> </u>	Всего листов выписки: <u> </u>
19.09.2020 № 99/2020/348828576			
Кадастровый номер:		47:12:0000000:47	

Номер точки	Координаты, м		Описание закрепления на местности	Средняя квадратическая погрешность определения координат характерных точек границы части земельного участка, м
	X	Y		
1	2	3	4	5
30	436293.57	2329240.47	данные отсутствуют	данные отсутствуют
31	436292.55	2329229.75	данные отсутствуют	0.1
38	436449.3	2329181.77	данные отсутствуют	данные отсутствуют
40	435623.05	2329057.33	данные отсутствуют	данные отсутствуют
76	434758.08	2328833.21	данные отсутствуют	0.1
77	434758.67	2328832.98	данные отсутствуют	0.1
79	434758.82	2328847.93	данные отсутствуют	0.1
82	434125.47	2329443.97	данные отсутствуют	0.1
82	434125.47	2329443.97	данные отсутствуют	0.1
83	434124.93	2329443.78	данные отсутствуют	0.1
83	434124.93	2329443.78	данные отсутствуют	0.1
84	433998.52	2329441.11	данные отсутствуют	0.1
85	433856.88	2329432.15	данные отсутствуют	0.1
86	433830.03	2329441.57	данные отсутствуют	0.1
87	433681.35	2329458.8	данные отсутствуют	0.1
89	433549.46	2329468.63	данные отсутствуют	0.1
89	433549.46	2329468.63	данные отсутствуют	0.1

Государственный регистратор		ФГИС ЕГРН
полное наименование должности	подпись	инициалы, фамилия

М.П.

Выписка из Единого государственного реестра недвижимости об объекте недвижимости
Сведения о частях земельного участка

Земельный участок			
(вид объекта недвижимости)			
Лист № <u> </u> Раздела 4.2	Всего листов раздела 4.2 : <u> </u>	Всего разделов: <u> </u>	Всего листов выписки: <u> </u>
19.09.2020 № 99/2020/348828576			
Кадастровый номер:		47:12:0000000:47	

Номер точки	Координаты, м		Описание закрепления на местности	Средняя квадратическая погрешность определения координат характерных точек границы части земельного участка, м
	X	Y		
1	2	3	4	5
98	433356.62	2329298.07	данные отсутствуют	данные отсутствуют
99	433356.45	2329294.08	данные отсутствуют	данные отсутствуют
104	433413.89	2329309.96	данные отсутствуют	0.1
110	433672.01	2329438.68	данные отсутствуют	0.1
116	434128.23	2329430.09	данные отсутствуют	0.1
119	436293.15	2329236	данные отсутствуют	0.1
120	436308.76	2329229.82	данные отсутствуют	0.1
121	436266.24	2329265.21	данные отсутствуют	0.1
121	436266.24	2329265.21	данные отсутствуют	0.1
122	436158.18	2329308.01	данные отсутствуют	0.1
123	436140.82	2329299.83	данные отсутствуют	0.1
124	436297.98	2329220.56	данные отсутствуют	0.1
125	436302.85	2329252.08	данные отсутствуют	0.1
126	436293.24	2329255.41	данные отсутствуют	0.1
127	436291.07	2329241.34	данные отсутствуют	0.1
128	436264.02	2329251.03	данные отсутствуют	0.1
129	436273.58	2329247.4	данные отсутствуют	0.1
Государственный регистратор				ФГИС ЕГРН
полное наименование должности			подпись	инициалы, фамилия

М.П.

Выписка из Единого государственного реестра недвижимости об объекте недвижимости
Сведения о частях земельного участка

Земельный участок			
<small>(вид объекта недвижимости)</small>			
Лист № <u> </u> Раздела 4.2	Всего листов раздела 4.2 : <u> </u>	Всего разделов: <u> </u>	Всего листов выписки: <u> </u>
19.09.2020 № 99/2020/348828576			
Кадастровый номер:		47:12:0000000:47	

Номер точки	Координаты, м		Описание закрепления на местности	Средняя квадратическая погрешность определения координат характерных точек границы части земельного участка, м
	X	Y		
1	2	3	4	5
130	436275.77	2329261.46	данные отсутствуют	0.1
131	436266.88	2329249.89	данные отсутствуют	0.1
132	436268.78	2329249.15	данные отсутствуют	0.1
133	436271.09	2329263.29	данные отсутствуют	0.1
134	436269.18	2329264.04	данные отсутствуют	0.1
135	436140.38	2329300	данные отсутствуют	0.1
136	436168.65	2329303.87	данные отсутствуют	0.1
137	436164.86	2329305.36	данные отсутствуют	0.1
138	436136.6	2329301.5	данные отсутствуют	0.1
139	436020.95	2329282.42	данные отсутствуют	0.1
140	436058.15	2329292.52	данные отсутствуют	0.1
141	436065.66	2329293.1	данные отсутствуют	0.1
142	436094.6	2329297.37	данные отсутствуют	0.1
143	436057.84	2329294.5	данные отсутствуют	0.1
144	436034.46	2329289.13	данные отсутствуют	0.1
145	435631.07	2329060.21	данные отсутствуют	0.1
145	435631.07	2329060.21	данные отсутствуют	0.1
Государственный регистратор				ФГИС ЕГРН
полное наименование должности			подпись	инициалы, фамилия

М.П.

Выписка из Единого государственного реестра недвижимости об объекте недвижимости
Сведения о частях ⁷⁷ земельного участка

Земельный участок			
(вид объекта недвижимости)			
Лист № <u> </u> Раздела 4.2	Всего листов раздела 4.2 : <u> </u>	Всего разделов: <u> </u>	Всего листов выписки: <u> </u>
19.09.2020 № 99/2020/348828576			
Кадастровый номер:		47:12:0000000:47	

Номер точки	Координаты, м		Описание закрепления на местности	Средняя квадратическая погрешность определения координат характерных точек границы части земельного участка, м
	X	Y		
1	2	3	4	5
146	435642.6	2329064.03	данные отсутствуют	0.1
147	435656.2	2329067.5	данные отсутствуют	0.1
148	435679.85	2329077.89	данные отсутствуют	0.1
149	435691.9	2329083.59	данные отсутствуют	0.1
150	435733.2	2329106.84	данные отсутствуют	0.3
151	435745.49	2329114.07	данные отсутствуют	0.1
152	435752.16	2329119.09	данные отсутствуют	0.1
153	435763.77	2329124.52	данные отсутствуют	0.1
154	435781.55	2329136.1	данные отсутствуют	0.1
155	435786.98	2329136.97	данные отсутствуют	0.1
156	435791.63	2329139.73	данные отсутствуют	0.1
157	435780.81	2329138.01	данные отсутствуют	0.1
158	435762.8	2329126.27	данные отсутствуют	0.1
159	435751.1	2329120.85	данные отсутствуют	0.1
160	435744.38	2329115.73	данные отсутствуют	0.1
161	435690.98	2329085.36	данные отсутствуют	0.1
162	435680.16	2329080.24	данные отсутствуют	0.1
Государственный регистратор				ФГИС ЕГРН
полное наименование должности			подпись	инициалы, фамилия

М.П.

Выписка из Единого государственного реестра недвижимости об объекте недвижимости
Сведения о частях земельного участка

Земельный участок			
(вид объекта недвижимости)			
Лист № <u> </u> Раздела 4.2	Всего листов раздела 4.2 : <u> </u>	Всего разделов: <u> </u>	Всего листов выписки: <u> </u>
19.09.2020 № 99/2020/348828576			
Кадастровый номер:		47:12:0000000:47	

Номер точки	Координаты, м		Описание закрепления на местности	Средняя квадратическая погрешность определения координат характерных точек границы части земельного участка, м
	X	Y		
1	2	3	4	5
163	435655.55	2329069.39	данные отсутствуют	0.1
164	435642.04	2329065.96	данные отсутствуют	0.1
165	435630.66	2329062.18	данные отсутствуют	0.1
165	435630.66	2329062.18	данные отсутствуют	0.1
166	435626.22	2329060.7	данные отсутствуют	0.1
167	435601.24	2329064.54	данные отсутствуют	0.1
168	435547.85	2329082.87	данные отсутствуют	0.1
169	435499.88	2329100.05	данные отсутствуют	0.1
170	435444.78	2329118.62	данные отсутствуют	0.1
171	435384.5	2329135.89	данные отсутствуют	0.1
172	435356.57	2329138.56	данные отсутствуют	0.1
173	435325.73	2329140.11	данные отсутствуют	0.1
174	435264.03	2329138.64	данные отсутствуют	0.1
175	435258.45	2329138.04	данные отсутствуют	0.1
176	435237.88	2329133.03	данные отсутствуют	0.1
177	435225.2	2329127.41	данные отсутствуют	0.1
178	435165.43	2329098.99	данные отсутствуют	0.1
Государственный регистратор				ФГИС ЕГРН
полное наименование должности			подпись	инициалы, фамилия

М.П.

Выписка из Единого государственного реестра недвижимости об объекте недвижимости
729
Сведения о частях земельного участка

Земельный участок			
(вид объекта недвижимости)			
Лист № <u> </u> Раздела 4.2	Всего листов раздела 4.2 : <u> </u>	Всего разделов: <u> </u>	Всего листов выписки: <u> </u>
19.09.2020 № 99/2020/348828576			
Кадастровый номер:		47:12:0000000:47	

Номер точки	Координаты, м		Описание закрепления на местности	Средняя квадратическая погрешность определения координат характерных точек границы части земельного участка, м
	X	Y		
1	2	3	4	5
179	435033.67	2329043.02	данные отсутствуют	0.1
180	435021	2329036.95	данные отсутствуют	0.1
181	435007.01	2329027.98	данные отсутствуют	0.1
182	435001.25	2329022.52	данные отсутствуют	0.1
183	434972.58	2328992.26	данные отсутствуют	0.1
184	434937.95	2328948.63	данные отсутствуют	0.1
185	434926.01	2328930.6	данные отсутствуют	0.1
186	434921.57	2328921.84	данные отсутствуют	0.1
187	434918.44	2328914.85	данные отсутствуют	0.1
188	434908.44	2328886.59	данные отсутствуют	0.1
189	434889.32	2328840.82	данные отсутствуют	0.1
190	434870.1	2328790.08	данные отсутствуют	0.1
191	434871.97	2328789.37	данные отсутствуют	0.1
192	434891.17	2328840.08	данные отсутствуют	0.1
193	434907.4	2328878.96	данные отсутствуют	0.1
194	434915.52	2328900.58	данные отсутствуют	0.1
195	434920.3	2328914.12	данные отсутствуют	0.1
Государственный регистратор				ФГИС ЕГРН
полное наименование должности			подпись	инициалы, фамилия

М.П.

Выписка из Единого государственного реестра недвижимости об объекте недвижимости
Сведения о частях земельного участка

Земельный участок			
(вид объекта недвижимости)			
Лист № <u> </u> Раздела 4.2	Всего листов раздела 4.2 : <u> </u>	Всего разделов: <u> </u>	Всего листов выписки: <u> </u>
19.09.2020 № 99/2020/348828576			
Кадастровый номер:		47:12:0000000:47	

Номер точки	Координаты, м		Описание закрепления на местности	Средняя квадратическая погрешность определения координат характерных точек границы части земельного участка, м
	X	Y		
1	2	3	4	5
196	434923.38	2328920.98	данные отсутствуют	0.1
197	434927.74	2328929.58	данные отсутствуют	0.1
198	434939.58	2328947.46	данные отсутствуют	0.1
199	434968.44	2328984	данные отсутствуют	0.1
200	434974.09	2328990.94	данные отсутствуют	0.1
201	435002.66	2329021.11	данные отсутствуют	0.1
202	435008.24	2329026.39	данные отсутствуют	0.1
203	435021.98	2329035.2	данные отсутствуют	0.1
204	435034.49	2329041.2	данные отсутствуют	0.1
205	435166.24	2329097.17	данные отсутствуют	1
206	435188.24	2329107.54	данные отсутствуют	0.1
207	435226.92	2329125.94	данные отсутствуют	0.1
208	435238.52	2329131.13	данные отсутствуют	0.1
209	435258.79	2329136.07	данные отсутствуют	0.1
210	435264.17	2329136.64	данные отсутствуют	0.1
211	435325.69	2329138.11	данные отсутствуют	0.1
212	435356.41	2329136.57	данные отсутствуют	0.1
Государственный регистратор				ФГИС ЕГРН
полное наименование должности			подпись	инициалы, фамилия

М.П.

Выписка из Единого государственного реестра недвижимости об объекте недвижимости
Сведения о частях ⁷³¹ земельного участка

Земельный участок			
(вид объекта недвижимости)			
Лист № <u> </u> Раздела 4.2	Всего листов раздела 4.2 : <u> </u>	Всего разделов: <u> </u>	Всего листов выписки: <u> </u>
19.09.2020 № 99/2020/348828576			
Кадастровый номер:		47:12:0000000:47	

Номер точки	Координаты, м		Описание закрепления на местности	Средняя квадратическая погрешность определения координат характерных точек границы части земельного участка, м
	X	Y		
1	2	3	4	5
213	435384.13	2329133.92	данные отсутствуют	0.1
214	435444.2	2329116.71	данные отсутствуют	0.1
215	435493.9	2329100.07	данные отсутствуют	0.1
216	435548.48	2329080.52	данные отсутствуют	0.1
217	435600.76	2329062.59	данные отсутствуют	0.1
218	435626.39	2329058.65	данные отсутствуют	0.1
219	435070.26	2329054.63	данные отсутствуют	0.1
220	435107.7	2329070.93	данные отсутствуют	0.1
221	435106.09	2329078.51	данные отсутствуют	0.1
222	435068.67	2329062.13	данные отсутствуют	0.1
223	434761.38	2328836.88	данные отсутствуют	0.1
224	434765.27	2328842.48	данные отсутствуют	0.1
225	434763.4	2328846.16	данные отсутствуют	0.1
226	434756.15	2328847.19	данные отсутствуют	0.1
227	434760.38	2328835.43	данные отсутствуют	0.1
228	434756.46	2328847.29	данные отсутствуют	0.1
229	434750.67	2328845.69	данные отсутствуют	0.1

Государственный регистратор		ФГИС ЕГРН
полное наименование должности	подпись	инициалы, фамилия

М.П.

Выписка из Единого государственного реестра недвижимости об объекте недвижимости
Сведения о частях ⁷³² земельного участка

Земельный участок			
(вид объекта недвижимости)			
Лист № <u> </u> Раздела 4.2	Всего листов раздела 4.2 : <u> </u>	Всего разделов: <u> </u>	Всего листов выписки: <u> </u>
19.09.2020 № 99/2020/348828576			
Кадастровый номер:		47:12:0000000:47	

Номер точки	Координаты, м		Описание закрепления на местности	Средняя квадратическая погрешность определения координат характерных точек границы части земельного участка, м
	X	Y		
1	2	3	4	5
230	434755.06	2328832.38	данные отсутствуют	0.1
231	434123.6	2329443.6	данные отсутствуют	0.1
232	434125.76	2329429.76	данные отсутствуют	0.1
233	434129.68	2329430.61	данные отсутствуют	0.1
234	434129.34	2329432.74	данные отсутствуют	0.1
235	433673.13	2329439.23	данные отсутствуют	0.1
235	433673.13	2329439.23	данные отсутствуют	0.1
235	433673.13	2329439.23	данные отсутствуют	0.1
236	433675.1	2329440.19	данные отсутствуют	0.1
236	433675.1	2329440.19	данные отсутствуют	0.1
237	433659.12	2329453.34	данные отсутствуют	0.1
237	433659.12	2329453.34	данные отсутствуют	0.1
238	433643.72	2329455.72	данные отсутствуют	0.1
238	433643.72	2329455.72	данные отсутствуют	0.1
239	433632.69	2329457.88	данные отсутствуют	0.1
239	433632.69	2329457.88	данные отсутствуют	0.1
240	433548.43	2329468.44	данные отсутствуют	0.1
Государственный регистратор				ФГИС ЕГРН
полное наименование должности			подпись	инициалы, фамилия

М.П.

Выписка из Единого государственного реестра недвижимости об объекте недвижимости
Сведения о частях земельного участка

Земельный участок			
(вид объекта недвижимости)			
Лист № <u> </u> Раздела 4.2	Всего листов раздела 4.2 : <u> </u>	Всего разделов: <u> </u>	Всего листов выписки: <u> </u>
19.09.2020 № 99/2020/348828576			
Кадастровый номер:		47:12:0000000:47	

Номер точки	Координаты, м		Описание закрепления на местности	Средняя квадратическая погрешность определения координат характерных точек границы части земельного участка, м
	X	Y		
1	2	3	4	5
240	433548.43	2329468.44	данные отсутствуют	0.1
240	433548.43	2329468.44	данные отсутствуют	0.1
241	433632.35	2329455.91	данные отсутствуют	0.1
241	433632.35	2329455.91	данные отсутствуют	0.1
241	433632.35	2329455.91	данные отсутствуют	0.1
242	433643.37	2329453.76	данные отсутствуют	0.1
242	433643.37	2329453.76	данные отсутствуют	0.1
242	433643.37	2329453.76	данные отсутствуют	0.1
243	433658.28	2329451.44	данные отсутствуют	0.1
243	433658.28	2329451.44	данные отсутствуют	0.1
243	433658.28	2329451.44	данные отсутствуют	0.1
244	434121.66	2329443.35	данные отсутствуют	0.1
245	434066.43	2329443.46	данные отсутствуют	0.1
246	433847.24	2329435.54	данные отсутствуют	0.1
247	433673.4	2329454.92	данные отсутствуют	0.1
248	433757.07	2329443.73	данные отсутствуют	0.1
249	433859.22	2329429.91	данные отсутствуют	0.1
Государственный регистратор				ФГИС ЕГРН
полное наименование должности			подпись	инициалы, фамилия

М.П.

Выписка из Единого государственного реестра недвижимости об объекте недвижимости
Сведения о частях ⁷³⁴ земельного участка

Земельный участок			
(вид объекта недвижимости)			
Лист № <u> </u> Раздела 4.2	Всего листов раздела 4.2 : <u> </u>	Всего разделов: <u> </u>	Всего листов выписки: <u> </u>
19.09.2020 № 99/2020/348828576			
Кадастровый номер:		47:12:0000000:47	

Номер точки	Координаты, м		Описание закрепления на местности	Средняя квадратическая погрешность определения координат характерных точек границы части земельного участка, м
	X	Y		
1	2	3	4	5
250	433919.1	2329431.15	данные отсутствуют	0.1
251	434057.47	2329437.34	данные отсутствуют	0.1
252	434103.34	2329438.69	данные отсутствуют	0.1
253	434126.3	2329441.52	данные отсутствуют	0.1
254	433670.38	2329438.89	данные отсутствуют	0.1
255	433657.43	2329449.55	данные отсутствуют	0.1
256	433631.95	2329453.95	данные отсутствуют	0.1
257	433652.89	2329443.44	данные отсутствуют	0.1
258	433657.03	2329440.62	данные отсутствуют	0.1
259	433652.54	2329441.19	данные отсутствуют	0.1
260	433651.85	2329441.66	данные отсутствуют	0.1
261	433626.81	2329454.23	данные отсутствуют	0.1
262	433626	2329454.84	данные отсутствуют	0.1
263	433542.39	2329467.32	данные отсутствуют	0.1
264	433413.34	2329309.4	данные отсутствуют	0.1
265	433415.01	2329317.88	данные отсутствуют	0.1
266	433420.2	2329323.22	данные отсутствуют	0.1
Государственный регистратор				ФГИС ЕГРН
полное наименование должности			подпись	инициалы, фамилия

М.П.

Выписка из Единого государственного реестра недвижимости об объекте недвижимости
Сведения о частях ⁷³⁵ земельного участка

Земельный участок			
(вид объекта недвижимости)			
Лист № <u> </u> Раздела 4.2	Всего листов раздела 4.2 : <u> </u>	Всего разделов: <u> </u>	Всего листов выписки: <u> </u>
19.09.2020 № 99/2020/348828576			
Кадастровый номер:		47:12:0000000:47	

Номер точки	Координаты, м		Описание закрепления на местности	Средняя квадратическая погрешность определения координат характерных точек границы части земельного участка, м
	X	Y		
1	2	3	4	5
267	433418.73	2329316.07	данные отсутствуют	0.1
268	436237.93	2329276.42	данные отсутствуют	данные отсутствуют
269	436220.35	2329268.32	данные отсутствуют	данные отсутствуют
270	436159.3	2329292.5	данные отсутствуют	данные отсутствуют
271	436176.9	2329300.59	данные отсутствуют	данные отсутствуют
272	436308.81	2329229.77	данные отсутствуют	данные отсутствуют
273	436293.15	2329235.98	данные отсутствуют	данные отсутствуют
274	436126.62	2329302.09	данные отсутствуют	данные отсутствуют
275	436147.1	2329311.95	данные отсутствуют	данные отсутствуют
276	436449.56	2329173.87	данные отсутствуют	данные отсутствуют
277	436430.1	2329181.6	данные отсутствуют	данные отсутствуют
278	435619.68	2329057.81	данные отсутствуют	данные отсутствуют
279	435644.69	2329069.86	данные отсутствуют	данные отсутствуют
280	435720.88	2329106.57	данные отсутствуют	данные отсутствуют
281	435799.74	2329144.57	данные отсутствуют	данные отсутствуют
282	435068.7	2329053.94	данные отсутствуют	данные отсутствуют
283	435067.14	2329061.47	данные отсутствуют	данные отсутствуют
Государственный регистратор				ФГИС ЕГРН
полное наименование должности			подпись	инициалы, фамилия

М.П.

Выписка из Единого государственного реестра недвижимости об объекте недвижимости
Сведения о частях ⁷³⁶ земельного участка

Земельный участок			
(вид объекта недвижимости)			
Лист № <u> </u> Раздела 4.2	Всего листов раздела 4.2 : <u> </u>	Всего разделов: <u> </u>	Всего листов выписки: <u> </u>
19.09.2020 № 99/2020/348828576			
Кадастровый номер:		47:12:0000000:47	

Номер точки	Координаты, м		Описание закрепления на местности	Средняя квадратическая погрешность определения координат характерных точек границы части земельного участка, м
	X	Y		
1	2	3	4	5
284	435113.19	2329081.61	данные отсутствуют	данные отсутствуют
285	435113.68	2329079.37	данные отсутствуют	0.1
286	435125.86	2329078.84	данные отсутствуют	данные отсутствуют
287	433358.98	2329294.15	данные отсутствуют	данные отсутствуют
288	433359.33	2329298.13	данные отсутствуют	данные отсутствуют
289	436310.65	2329226.64	данные отсутствуют	данные отсутствуют
290	436306.99	2329205.25	данные отсутствуют	данные отсутствуют
291	436302.28	2329213.25	данные отсутствуют	данные отсутствуют
292	436308.49	2329249.59	данные отсутствуют	данные отсутствуют

Государственный регистратор		ФГИС ЕГРН
полное наименование должности	подпись	инициалы, фамилия

М.П.

Выписка из Единого государственного реестра недвижимости об объекте недвижимости
Сведения о частях ⁷³⁷ земельного участка

Земельный участок				
(вид объекта недвижимости)				
Лист № ___ Раздела 4.2		Всего листов раздела 4.2 : ___		Всего разделов: ___
Всего листов выписки: ___				
19.09.2020 № 99/2020/348828576				
Кадастровый номер:			47:12:0000000:47	
Сведения о характерных точках границы части (частей) земельного участка				
Учетный номер части: 12				
Система координат: МСК 47 зона 2				
Зона №				
Номер точки	Координаты, м		Описание закрепления на местности	Средняя квадратическая погрешность определения координат характерных точек границы части земельного участка, м
	X	Y		
1	2	3	4	5
1	436306.93	2329232.95	данные отсутствуют	0.1
1	436306.93	2329232.95	данные отсутствуют	данные отсутствуют
1	436306.93	2329232.95	данные отсутствуют	данные отсутствуют
2	436308.54	2329250.11	данные отсутствуют	0.1
2	436308.54	2329250.11	данные отсутствуют	данные отсутствуют
3	436275.31	2329261.62	данные отсутствуют	0.1
3	436275.31	2329261.62	данные отсутствуют	0.1
3	436275.31	2329261.62	данные отсутствуют	данные отсутствуют
4	436191.03	2329294.98	данные отсутствуют	0.1
4	436191.03	2329294.98	данные отсутствуют	данные отсутствуют
4	436191.03	2329294.98	данные отсутствуют	данные отсутствуют
5	436183.06	2329295.41	данные отсутствуют	0.1
5	436183.06	2329295.41	данные отсутствуют	данные отсутствуют
5	436183.06	2329295.41	данные отсутствуют	данные отсутствуют
6	436183.02	2329298.17	данные отсутствуют	0.1
6	436183.02	2329298.17	данные отсутствуют	данные отсутствуют
Государственный регистратор			ФГИС ЕГРН	
полное наименование должности			подпись	
			инициалы, фамилия	

М.П.

Выписка из Единого государственного реестра недвижимости об объекте недвижимости
Сведения о частях ⁷³⁸ земельного участка

Земельный участок			
(вид объекта недвижимости)			
Лист № <u> </u> Раздела 4.2	Всего листов раздела 4.2 : <u> </u>	Всего разделов: <u> </u>	Всего листов выписки: <u> </u>
19.09.2020 № 99/2020/348828576			
Кадастровый номер:		47:12:0000000:47	

Номер точки	Координаты, м		Описание закрепления на местности	Средняя квадратическая погрешность определения координат характерных точек границы части земельного участка, м
	X	Y		
1	2	3	4	5
6	436183.02	2329298.17	данные отсутствуют	данные отсутствуют
7	436147.96	2329312.07	данные отсутствуют	данные отсутствуют
12	435718.73	2329105.23	данные отсутствуют	данные отсутствуют
13	435677.63	2329082.92	данные отсутствуют	данные отсутствуют
14	435645.17	2329069.95	данные отсутствуют	данные отсутствуют
16	435631.45	2329058.4	данные отсутствуют	данные отсутствуют
17	435642.41	2329059.78	данные отсутствуют	данные отсутствуют
18	435677.16	2329073.25	данные отсутствуют	данные отсутствуют
19	435719.46	2329095.6	данные отсутствуют	данные отсутствуют
20	435759.86	2329120.79	данные отсутствуют	данные отсутствуют
26	436035.52	2329287.57	данные отсутствуют	0.1
28	436132.8	2329303	данные отсутствуют	данные отсутствуют
29	436270.43	2329248.49	данные отсутствуют	0.1
29	436270.43	2329248.49	данные отсутствуют	0.1
29	436270.43	2329248.49	данные отсутствуют	данные отсутствуют
30	436293.57	2329240.47	данные отсутствуют	0.1
30	436293.57	2329240.47	данные отсутствуют	0.1
Государственный регистратор				ФГИС ЕГРН
полное наименование должности			подпись	инициалы, фамилия

М.П.

Выписка из Единого государственного реестра недвижимости об объекте недвижимости
Сведения о частях ⁷³⁹ земельного участка

Земельный участок			
(вид объекта недвижимости)			
Лист № <u> </u> Раздела 4.2	Всего листов раздела 4.2 : <u> </u>	Всего разделов: <u> </u>	Всего листов выписки: <u> </u>
19.09.2020 № 99/2020/348828576			
Кадастровый номер:		47:12:0000000:47	

Номер точки	Координаты, м		Описание закрепления на местности	Средняя квадратическая погрешность определения координат характерных точек границы части земельного участка, м
	X	Y		
1	2	3	4	5
30	436293.57	2329240.47	данные отсутствуют	данные отсутствуют
31	436292.55	2329229.75	данные отсутствуют	0.1
38	436449.3	2329181.77	данные отсутствуют	данные отсутствуют
40	435623.05	2329057.33	данные отсутствуют	данные отсутствуют
76	434758.08	2328833.21	данные отсутствуют	0.1
77	434758.67	2328832.98	данные отсутствуют	0.1
79	434758.82	2328847.93	данные отсутствуют	0.1
82	434125.47	2329443.97	данные отсутствуют	0.1
82	434125.47	2329443.97	данные отсутствуют	0.1
83	434124.93	2329443.78	данные отсутствуют	0.1
83	434124.93	2329443.78	данные отсутствуют	0.1
84	433998.52	2329441.11	данные отсутствуют	0.1
85	433856.88	2329432.15	данные отсутствуют	0.1
86	433830.03	2329441.57	данные отсутствуют	0.1
87	433681.35	2329458.8	данные отсутствуют	0.1
89	433549.46	2329468.63	данные отсутствуют	0.1
89	433549.46	2329468.63	данные отсутствуют	0.1
Государственный регистратор				ФГИС ЕГРН
полное наименование должности			подпись	инициалы, фамилия

М.П.

Выписка из Единого государственного реестра недвижимости об объекте недвижимости
Сведения о частях земельного участка

Земельный участок			
(вид объекта недвижимости)			
Лист № <u> </u> Раздела 4.2	Всего листов раздела 4.2 : <u> </u>	Всего разделов: <u> </u>	Всего листов выписки: <u> </u>
19.09.2020 № 99/2020/348828576			
Кадастровый номер:		47:12:0000000:47	

Номер точки	Координаты, м		Описание закрепления на местности	Средняя квадратическая погрешность определения координат характерных точек границы части земельного участка, м
	X	Y		
1	2	3	4	5
98	433356.62	2329298.07	данные отсутствуют	данные отсутствуют
99	433356.45	2329294.08	данные отсутствуют	данные отсутствуют
104	433413.89	2329309.96	данные отсутствуют	0.1
110	433672.01	2329438.68	данные отсутствуют	0.1
116	434128.23	2329430.09	данные отсутствуют	0.1
119	436293.15	2329236	данные отсутствуют	0.1
120	436308.76	2329229.82	данные отсутствуют	0.1
121	436266.24	2329265.21	данные отсутствуют	0.1
121	436266.24	2329265.21	данные отсутствуют	0.1
122	436158.18	2329308.01	данные отсутствуют	0.1
123	436140.82	2329299.83	данные отсутствуют	0.1
124	436297.98	2329220.56	данные отсутствуют	0.1
125	436302.85	2329252.08	данные отсутствуют	0.1
126	436293.24	2329255.41	данные отсутствуют	0.1
127	436291.07	2329241.34	данные отсутствуют	0.1
128	436264.02	2329251.03	данные отсутствуют	0.1
129	436273.58	2329247.4	данные отсутствуют	0.1
Государственный регистратор				ФГИС ЕГРН
полное наименование должности			подпись	инициалы, фамилия

М.П.

Выписка из Единого государственного реестра недвижимости об объекте недвижимости
Сведения о частях земельного участка

Земельный участок			
(вид объекта недвижимости)			
Лист № <u> </u> Раздела 4.2	Всего листов раздела 4.2 : <u> </u>	Всего разделов: <u> </u>	Всего листов выписки: <u> </u>
19.09.2020 № 99/2020/348828576			
Кадастровый номер:		47:12:0000000:47	

Номер точки	Координаты, м		Описание закрепления на местности	Средняя квадратическая погрешность определения координат характерных точек границы части земельного участка, м
	X	Y		
1	2	3	4	5
130	436275.77	2329261.46	данные отсутствуют	0.1
131	436266.88	2329249.89	данные отсутствуют	0.1
132	436268.78	2329249.15	данные отсутствуют	0.1
133	436271.09	2329263.29	данные отсутствуют	0.1
134	436269.18	2329264.04	данные отсутствуют	0.1
135	436140.38	2329300	данные отсутствуют	0.1
136	436168.65	2329303.87	данные отсутствуют	0.1
137	436164.86	2329305.36	данные отсутствуют	0.1
138	436136.6	2329301.5	данные отсутствуют	0.1
139	436020.95	2329282.42	данные отсутствуют	0.1
140	436058.15	2329292.52	данные отсутствуют	0.1
141	436065.66	2329293.1	данные отсутствуют	0.1
142	436094.6	2329297.37	данные отсутствуют	0.1
143	436057.84	2329294.5	данные отсутствуют	0.1
144	436034.46	2329289.13	данные отсутствуют	0.1
145	435631.07	2329060.21	данные отсутствуют	0.1
145	435631.07	2329060.21	данные отсутствуют	0.1
Государственный регистратор				ФГИС ЕГРН
полное наименование должности			подпись	инициалы, фамилия

М.П.

Выписка из Единого государственного реестра недвижимости об объекте недвижимости
Сведения о частях земельного участка

Земельный участок			
(вид объекта недвижимости)			
Лист № <u> </u> Раздела 4.2	Всего листов раздела 4.2 : <u> </u>	Всего разделов: <u> </u>	Всего листов выписки: <u> </u>
19.09.2020 № 99/2020/348828576			
Кадастровый номер:		47:12:0000000:47	

Номер точки	Координаты, м		Описание закрепления на местности	Средняя квадратическая погрешность определения координат характерных точек границы части земельного участка, м
	X	Y		
1	2	3	4	5
146	435642.6	2329064.03	данные отсутствуют	0.1
147	435656.2	2329067.5	данные отсутствуют	0.1
148	435679.85	2329077.89	данные отсутствуют	0.1
149	435691.9	2329083.59	данные отсутствуют	0.1
150	435733.2	2329106.84	данные отсутствуют	0.3
151	435745.49	2329114.07	данные отсутствуют	0.1
152	435752.16	2329119.09	данные отсутствуют	0.1
153	435763.77	2329124.52	данные отсутствуют	0.1
154	435781.55	2329136.1	данные отсутствуют	0.1
155	435786.98	2329136.97	данные отсутствуют	0.1
156	435791.63	2329139.73	данные отсутствуют	0.1
157	435780.81	2329138.01	данные отсутствуют	0.1
158	435762.8	2329126.27	данные отсутствуют	0.1
159	435751.1	2329120.85	данные отсутствуют	0.1
160	435744.38	2329115.73	данные отсутствуют	0.1
161	435690.98	2329085.36	данные отсутствуют	0.1
162	435680.16	2329080.24	данные отсутствуют	0.1
Государственный регистратор				ФГИС ЕГРН
полное наименование должности			подпись	инициалы, фамилия

М.П.

Выписка из Единого государственного реестра недвижимости об объекте недвижимости
Сведения о частях земельного участка

Земельный участок			
(вид объекта недвижимости)			
Лист № <u> </u> Раздела 4.2	Всего листов раздела 4.2 : <u> </u>	Всего разделов: <u> </u>	Всего листов выписки: <u> </u>
19.09.2020 № 99/2020/348828576			
Кадастровый номер:		47:12:0000000:47	

Номер точки	Координаты, м		Описание закрепления на местности	Средняя квадратическая погрешность определения координат характерных точек границы части земельного участка, м
	X	Y		
1	2	3	4	5
163	435655.55	2329069.39	данные отсутствуют	0.1
164	435642.04	2329065.96	данные отсутствуют	0.1
165	435630.66	2329062.18	данные отсутствуют	0.1
165	435630.66	2329062.18	данные отсутствуют	0.1
166	435626.22	2329060.7	данные отсутствуют	0.1
167	435601.24	2329064.54	данные отсутствуют	0.1
168	435547.85	2329082.87	данные отсутствуют	0.1
169	435499.88	2329100.05	данные отсутствуют	0.1
170	435444.78	2329118.62	данные отсутствуют	0.1
171	435384.5	2329135.89	данные отсутствуют	0.1
172	435356.57	2329138.56	данные отсутствуют	0.1
173	435325.73	2329140.11	данные отсутствуют	0.1
174	435264.03	2329138.64	данные отсутствуют	0.1
175	435258.45	2329138.04	данные отсутствуют	0.1
176	435237.88	2329133.03	данные отсутствуют	0.1
177	435225.2	2329127.41	данные отсутствуют	0.1
178	435165.43	2329098.99	данные отсутствуют	0.1
Государственный регистратор				ФГИС ЕГРН
полное наименование должности			подпись	инициалы, фамилия

М.П.

Выписка из Единого государственного реестра недвижимости об объекте недвижимости
Сведения о частях земельного участка

Земельный участок			
(вид объекта недвижимости)			
Лист № <u> </u> Раздела 4.2	Всего листов раздела 4.2 : <u> </u>	Всего разделов: <u> </u>	Всего листов выписки: <u> </u>
19.09.2020 № 99/2020/348828576			
Кадастровый номер:		47:12:0000000:47	

Номер точки	Координаты, м		Описание закрепления на местности	Средняя квадратическая погрешность определения координат характерных точек границы части земельного участка, м
	X	Y		
1	2	3	4	5
179	435033.67	2329043.02	данные отсутствуют	0.1
180	435021	2329036.95	данные отсутствуют	0.1
181	435007.01	2329027.98	данные отсутствуют	0.1
182	435001.25	2329022.52	данные отсутствуют	0.1
183	434972.58	2328992.26	данные отсутствуют	0.1
184	434937.95	2328948.63	данные отсутствуют	0.1
185	434926.01	2328930.6	данные отсутствуют	0.1
186	434921.57	2328921.84	данные отсутствуют	0.1
187	434918.44	2328914.85	данные отсутствуют	0.1
188	434908.44	2328886.59	данные отсутствуют	0.1
189	434889.32	2328840.82	данные отсутствуют	0.1
190	434870.1	2328790.08	данные отсутствуют	0.1
191	434871.97	2328789.37	данные отсутствуют	0.1
192	434891.17	2328840.08	данные отсутствуют	0.1
193	434907.4	2328878.96	данные отсутствуют	0.1
194	434915.52	2328900.58	данные отсутствуют	0.1
195	434920.3	2328914.12	данные отсутствуют	0.1
Государственный регистратор				ФГИС ЕГРН
полное наименование должности			подпись	инициалы, фамилия

М.П.

Выписка из Единого государственного реестра недвижимости об объекте недвижимости
Сведения о частях земельного участка

Земельный участок			
(вид объекта недвижимости)			
Лист № <u> </u> Раздела 4.2	Всего листов раздела 4.2 : <u> </u>	Всего разделов: <u> </u>	Всего листов выписки: <u> </u>
19.09.2020 № 99/2020/348828576			
Кадастровый номер:		47:12:0000000:47	

Номер точки	Координаты, м		Описание закрепления на местности	Средняя квадратическая погрешность определения координат характерных точек границы части земельного участка, м
	X	Y		
1	2	3	4	5
196	434923.38	2328920.98	данные отсутствуют	0.1
197	434927.74	2328929.58	данные отсутствуют	0.1
198	434939.58	2328947.46	данные отсутствуют	0.1
199	434968.44	2328984	данные отсутствуют	0.1
200	434974.09	2328990.94	данные отсутствуют	0.1
201	435002.66	2329021.11	данные отсутствуют	0.1
202	435008.24	2329026.39	данные отсутствуют	0.1
203	435021.98	2329035.2	данные отсутствуют	0.1
204	435034.49	2329041.2	данные отсутствуют	0.1
205	435166.24	2329097.17	данные отсутствуют	1
206	435188.24	2329107.54	данные отсутствуют	0.1
207	435226.92	2329125.94	данные отсутствуют	0.1
208	435238.52	2329131.13	данные отсутствуют	0.1
209	435258.79	2329136.07	данные отсутствуют	0.1
210	435264.17	2329136.64	данные отсутствуют	0.1
211	435325.69	2329138.11	данные отсутствуют	0.1
212	435356.41	2329136.57	данные отсутствуют	0.1
Государственный регистратор				ФГИС ЕГРН
полное наименование должности			подпись	инициалы, фамилия

М.П.

Выписка из Единого государственного реестра недвижимости об объекте недвижимости
Сведения о частях земельного участка

Земельный участок			
(вид объекта недвижимости)			
Лист № <u> </u> Раздела 4.2	Всего листов раздела 4.2 : <u> </u>	Всего разделов: <u> </u>	Всего листов выписки: <u> </u>
19.09.2020 № 99/2020/348828576			
Кадастровый номер:		47:12:0000000:47	

Номер точки	Координаты, м		Описание закрепления на местности	Средняя квадратическая погрешность определения координат характерных точек границы части земельного участка, м
	X	Y		
1	2	3	4	5
213	435384.13	2329133.92	данные отсутствуют	0.1
214	435444.2	2329116.71	данные отсутствуют	0.1
215	435493.9	2329100.07	данные отсутствуют	0.1
216	435548.48	2329080.52	данные отсутствуют	0.1
217	435600.76	2329062.59	данные отсутствуют	0.1
218	435626.39	2329058.65	данные отсутствуют	0.1
219	435070.26	2329054.63	данные отсутствуют	0.1
220	435107.7	2329070.93	данные отсутствуют	0.1
221	435106.09	2329078.51	данные отсутствуют	0.1
222	435068.67	2329062.13	данные отсутствуют	0.1
223	434761.38	2328836.88	данные отсутствуют	0.1
224	434765.27	2328842.48	данные отсутствуют	0.1
225	434763.4	2328846.16	данные отсутствуют	0.1
226	434756.15	2328847.19	данные отсутствуют	0.1
227	434760.38	2328835.43	данные отсутствуют	0.1
228	434756.46	2328847.29	данные отсутствуют	0.1
229	434750.67	2328845.69	данные отсутствуют	0.1
Государственный регистратор				ФГИС ЕГРН
полное наименование должности			подпись	инициалы, фамилия

М.П.

Выписка из Единого государственного реестра недвижимости об объекте недвижимости
Сведения о частях земельного участка

Земельный участок			
(вид объекта недвижимости)			
Лист № <u> </u> Раздела 4.2	Всего листов раздела 4.2 : <u> </u>	Всего разделов: <u> </u>	Всего листов выписки: <u> </u>
19.09.2020 № 99/2020/348828576			
Кадастровый номер:		47:12:0000000:47	

Номер точки	Координаты, м		Описание закрепления на местности	Средняя квадратическая погрешность определения координат характерных точек границы части земельного участка, м
	X	Y		
1	2	3	4	5
230	434755.06	2328832.38	данные отсутствуют	0.1
231	434123.6	2329443.6	данные отсутствуют	0.1
232	434125.76	2329429.76	данные отсутствуют	0.1
233	434129.68	2329430.61	данные отсутствуют	0.1
234	434129.34	2329432.74	данные отсутствуют	0.1
235	433673.13	2329439.23	данные отсутствуют	0.1
235	433673.13	2329439.23	данные отсутствуют	0.1
235	433673.13	2329439.23	данные отсутствуют	0.1
236	433675.1	2329440.19	данные отсутствуют	0.1
236	433675.1	2329440.19	данные отсутствуют	0.1
237	433659.12	2329453.34	данные отсутствуют	0.1
237	433659.12	2329453.34	данные отсутствуют	0.1
238	433643.72	2329455.72	данные отсутствуют	0.1
238	433643.72	2329455.72	данные отсутствуют	0.1
239	433632.69	2329457.88	данные отсутствуют	0.1
239	433632.69	2329457.88	данные отсутствуют	0.1
240	433548.43	2329468.44	данные отсутствуют	0.1
Государственный регистратор				ФГИС ЕГРН
полное наименование должности			подпись	инициалы, фамилия

М.П.

Выписка из Единого государственного реестра недвижимости об объекте недвижимости
Сведения о частях земельного участка

Земельный участок			
(вид объекта недвижимости)			
Лист № <u> </u> Раздела 4.2	Всего листов раздела 4.2 : <u> </u>	Всего разделов: <u> </u>	Всего листов выписки: <u> </u>
19.09.2020 № 99/2020/348828576			
Кадастровый номер:		47:12:0000000:47	

Номер точки	Координаты, м		Описание закрепления на местности	Средняя квадратическая погрешность определения координат характерных точек границы части земельного участка, м
	X	Y		
1	2	3	4	5
240	433548.43	2329468.44	данные отсутствуют	0.1
240	433548.43	2329468.44	данные отсутствуют	0.1
241	433632.35	2329455.91	данные отсутствуют	0.1
241	433632.35	2329455.91	данные отсутствуют	0.1
241	433632.35	2329455.91	данные отсутствуют	0.1
242	433643.37	2329453.76	данные отсутствуют	0.1
242	433643.37	2329453.76	данные отсутствуют	0.1
242	433643.37	2329453.76	данные отсутствуют	0.1
243	433658.28	2329451.44	данные отсутствуют	0.1
243	433658.28	2329451.44	данные отсутствуют	0.1
243	433658.28	2329451.44	данные отсутствуют	0.1
244	434121.66	2329443.35	данные отсутствуют	0.1
245	434066.43	2329443.46	данные отсутствуют	0.1
246	433847.24	2329435.54	данные отсутствуют	0.1
247	433673.4	2329454.92	данные отсутствуют	0.1
248	433757.07	2329443.73	данные отсутствуют	0.1
249	433859.22	2329429.91	данные отсутствуют	0.1
Государственный регистратор				ФГИС ЕГРН
полное наименование должности			подпись	инициалы, фамилия

М.П.

Сведения о частях земельного участка

Земельный участок			
(вид объекта недвижимости)			
Лист № <u> </u> Раздела 4.2	Всего листов раздела 4.2 : <u> </u>	Всего разделов: <u> </u>	Всего листов выписки: <u> </u>
19.09.2020 № 99/2020/348828576			
Кадастровый номер:		47:12:0000000:47	

Номер точки	Координаты, м		Описание закрепления на местности	Средняя квадратическая погрешность определения координат характерных точек границы части земельного участка, м
	X	Y		
1	2	3	4	5
250	433919.1	2329431.15	данные отсутствуют	0.1
251	434057.47	2329437.34	данные отсутствуют	0.1
252	434103.34	2329438.69	данные отсутствуют	0.1
253	434126.3	2329441.52	данные отсутствуют	0.1
254	433670.38	2329438.89	данные отсутствуют	0.1
255	433657.43	2329449.55	данные отсутствуют	0.1
256	433631.95	2329453.95	данные отсутствуют	0.1
257	433652.89	2329443.44	данные отсутствуют	0.1
258	433657.03	2329440.62	данные отсутствуют	0.1
259	433652.54	2329441.19	данные отсутствуют	0.1
260	433651.85	2329441.66	данные отсутствуют	0.1
261	433626.81	2329454.23	данные отсутствуют	0.1
262	433626	2329454.84	данные отсутствуют	0.1
263	433542.39	2329467.32	данные отсутствуют	0.1
264	433413.34	2329309.4	данные отсутствуют	0.1
265	433415.01	2329317.88	данные отсутствуют	0.1
266	433420.2	2329323.22	данные отсутствуют	0.1
Государственный регистратор				ФГИС ЕГРН
полное наименование должности			подпись	инициалы, фамилия

М.П.

Выписка из Единого государственного реестра недвижимости об объекте недвижимости
Сведения о частях ⁷⁵⁰ земельного участка

Земельный участок			
(вид объекта недвижимости)			
Лист № <u> </u> Раздела 4.2	Всего листов раздела 4.2 : <u> </u>	Всего разделов: <u> </u>	Всего листов выписки: <u> </u>
19.09.2020 № 99/2020/348828576			
Кадастровый номер:		47:12:0000000:47	

Номер точки	Координаты, м		Описание закрепления на местности	Средняя квадратическая погрешность определения координат характерных точек границы части земельного участка, м
	X	Y		
1	2	3	4	5
267	433418.73	2329316.07	данные отсутствуют	0.1
268	436237.93	2329276.42	данные отсутствуют	данные отсутствуют
269	436220.35	2329268.32	данные отсутствуют	данные отсутствуют
270	436159.3	2329292.5	данные отсутствуют	данные отсутствуют
271	436176.9	2329300.59	данные отсутствуют	данные отсутствуют
272	436308.81	2329229.77	данные отсутствуют	данные отсутствуют
273	436293.15	2329235.98	данные отсутствуют	данные отсутствуют
274	436126.62	2329302.09	данные отсутствуют	данные отсутствуют
275	436147.1	2329311.95	данные отсутствуют	данные отсутствуют
276	436449.56	2329173.87	данные отсутствуют	данные отсутствуют
277	436430.1	2329181.6	данные отсутствуют	данные отсутствуют
278	435619.68	2329057.81	данные отсутствуют	данные отсутствуют
279	435644.69	2329069.86	данные отсутствуют	данные отсутствуют
280	435720.88	2329106.57	данные отсутствуют	данные отсутствуют
281	435799.74	2329144.57	данные отсутствуют	данные отсутствуют
282	435068.7	2329053.94	данные отсутствуют	данные отсутствуют
283	435067.14	2329061.47	данные отсутствуют	данные отсутствуют
Государственный регистратор				ФГИС ЕГРН
полное наименование должности			подпись	инициалы, фамилия

М.П.

Выписка из Единого государственного реестра недвижимости об объекте недвижимости
Сведения о частях ⁷⁵¹ земельного участка

Земельный участок			
(вид объекта недвижимости)			
Лист № ___ Раздела 4.2	Всего листов раздела 4.2 : ___	Всего разделов: ___	Всего листов выписки: ___
19.09.2020 № 99/2020/348828576			
Кадастровый номер:		47:12:0000000:47	

Номер точки	Координаты, м		Описание закрепления на местности	Средняя квадратическая погрешность определения координат характерных точек границы части земельного участка, м
	X	Y		
1	2	3	4	5
284	435113.19	2329081.61	данные отсутствуют	данные отсутствуют
285	435113.68	2329079.37	данные отсутствуют	0.1
286	435125.86	2329078.84	данные отсутствуют	данные отсутствуют
287	433358.98	2329294.15	данные отсутствуют	данные отсутствуют
288	433359.33	2329298.13	данные отсутствуют	данные отсутствуют
289	436310.65	2329226.64	данные отсутствуют	данные отсутствуют
290	436306.99	2329205.25	данные отсутствуют	данные отсутствуют
291	436302.28	2329213.25	данные отсутствуют	данные отсутствуют
292	436308.49	2329249.59	данные отсутствуют	данные отсутствуют

Государственный регистратор		ФГИС ЕГРН
полное наименование должности	подпись	инициалы, фамилия

М.П.

Выписка из Единого государственного реестра недвижимости об объекте недвижимости
Сведения о частях земельного участка

Земельный участок				
(вид объекта недвижимости)				
Лист № ___ Раздела 4.2		Всего листов раздела 4.2 : ___		Всего разделов: ___
Всего листов выписки: ___				
19.09.2020 № 99/2020/348828576				
Кадастровый номер:			47:12:0000000:47	
Сведения о характерных точках границы части (частей) земельного участка				
Учетный номер части: 13				
Система координат: МСК 47 зона 2				
Зона №				
Номер точки	Координаты, м		Описание закрепления на местности	Средняя квадратическая погрешность определения координат характерных точек границы части земельного участка, м
	X	Y		
1	2	3	4	5
1	436306.93	2329232.95	данные отсутствуют	0.1
1	436306.93	2329232.95	данные отсутствуют	данные отсутствуют
1	436306.93	2329232.95	данные отсутствуют	данные отсутствуют
2	436308.54	2329250.11	данные отсутствуют	0.1
2	436308.54	2329250.11	данные отсутствуют	данные отсутствуют
3	436275.31	2329261.62	данные отсутствуют	0.1
3	436275.31	2329261.62	данные отсутствуют	0.1
3	436275.31	2329261.62	данные отсутствуют	данные отсутствуют
4	436191.03	2329294.98	данные отсутствуют	0.1
4	436191.03	2329294.98	данные отсутствуют	данные отсутствуют
4	436191.03	2329294.98	данные отсутствуют	данные отсутствуют
5	436183.06	2329295.41	данные отсутствуют	0.1
5	436183.06	2329295.41	данные отсутствуют	данные отсутствуют
5	436183.06	2329295.41	данные отсутствуют	данные отсутствуют
6	436183.02	2329298.17	данные отсутствуют	0.1
6	436183.02	2329298.17	данные отсутствуют	данные отсутствуют
Государственный регистратор			ФГИС ЕГРН	
полное наименование должности			подпись	
			инициалы, фамилия	

М.П.

Выписка из Единого государственного реестра недвижимости об объекте недвижимости
Сведения о частях земельного участка

Земельный участок			
(вид объекта недвижимости)			
Лист № <u> </u> Раздела 4.2	Всего листов раздела 4.2 : <u> </u>	Всего разделов: <u> </u>	Всего листов выписки: <u> </u>
19.09.2020 № 99/2020/348828576			
Кадастровый номер:		47:12:0000000:47	

Номер точки	Координаты, м		Описание закрепления на местности	Средняя квадратическая погрешность определения координат характерных точек границы части земельного участка, м
	X	Y		
1	2	3	4	5
6	436183.02	2329298.17	данные отсутствуют	данные отсутствуют
7	436147.96	2329312.07	данные отсутствуют	данные отсутствуют
12	435718.73	2329105.23	данные отсутствуют	данные отсутствуют
13	435677.63	2329082.92	данные отсутствуют	данные отсутствуют
14	435645.17	2329069.95	данные отсутствуют	данные отсутствуют
16	435631.45	2329058.4	данные отсутствуют	данные отсутствуют
17	435642.41	2329059.78	данные отсутствуют	данные отсутствуют
18	435677.16	2329073.25	данные отсутствуют	данные отсутствуют
19	435719.46	2329095.6	данные отсутствуют	данные отсутствуют
20	435759.86	2329120.79	данные отсутствуют	данные отсутствуют
26	436035.52	2329287.57	данные отсутствуют	0.1
28	436132.8	2329303	данные отсутствуют	данные отсутствуют
29	436270.43	2329248.49	данные отсутствуют	0.1
29	436270.43	2329248.49	данные отсутствуют	0.1
29	436270.43	2329248.49	данные отсутствуют	данные отсутствуют
30	436293.57	2329240.47	данные отсутствуют	0.1
30	436293.57	2329240.47	данные отсутствуют	0.1
Государственный регистратор				ФГИС ЕГРН
полное наименование должности			подпись	инициалы, фамилия

М.П.

Выписка из Единого государственного реестра недвижимости об объекте недвижимости
Сведения о частях ⁷⁵⁴ земельного участка

Земельный участок			
(вид объекта недвижимости)			
Лист № <u> </u> Раздела 4.2	Всего листов раздела 4.2 : <u> </u>	Всего разделов: <u> </u>	Всего листов выписки: <u> </u>
19.09.2020 № 99/2020/348828576			
Кадастровый номер:		47:12:0000000:47	

Номер точки	Координаты, м		Описание закрепления на местности	Средняя квадратическая погрешность определения координат характерных точек границы части земельного участка, м
	X	Y		
1	2	3	4	5
30	436293.57	2329240.47	данные отсутствуют	данные отсутствуют
31	436292.55	2329229.75	данные отсутствуют	0.1
38	436449.3	2329181.77	данные отсутствуют	данные отсутствуют
40	435623.05	2329057.33	данные отсутствуют	данные отсутствуют
76	434758.08	2328833.21	данные отсутствуют	0.1
77	434758.67	2328832.98	данные отсутствуют	0.1
79	434758.82	2328847.93	данные отсутствуют	0.1
82	434125.47	2329443.97	данные отсутствуют	0.1
82	434125.47	2329443.97	данные отсутствуют	0.1
83	434124.93	2329443.78	данные отсутствуют	0.1
83	434124.93	2329443.78	данные отсутствуют	0.1
84	433998.52	2329441.11	данные отсутствуют	0.1
85	433856.88	2329432.15	данные отсутствуют	0.1
86	433830.03	2329441.57	данные отсутствуют	0.1
87	433681.35	2329458.8	данные отсутствуют	0.1
89	433549.46	2329468.63	данные отсутствуют	0.1
89	433549.46	2329468.63	данные отсутствуют	0.1

Государственный регистратор		ФГИС ЕГРН
полное наименование должности	подпись	инициалы, фамилия

М.П.

Выписка из Единого государственного реестра недвижимости об объекте недвижимости
Сведения о частях ⁷⁵⁵ земельного участка

Земельный участок			
(вид объекта недвижимости)			
Лист № <u> </u> Раздела 4.2	Всего листов раздела 4.2 : <u> </u>	Всего разделов: <u> </u>	Всего листов выписки: <u> </u>
19.09.2020 № 99/2020/348828576			
Кадастровый номер:		47:12:0000000:47	

Номер точки	Координаты, м		Описание закрепления на местности	Средняя квадратическая погрешность определения координат характерных точек границы части земельного участка, м
	X	Y		
1	2	3	4	5
98	433356.62	2329298.07	данные отсутствуют	данные отсутствуют
99	433356.45	2329294.08	данные отсутствуют	данные отсутствуют
104	433413.89	2329309.96	данные отсутствуют	0.1
110	433672.01	2329438.68	данные отсутствуют	0.1
116	434128.23	2329430.09	данные отсутствуют	0.1
119	436293.15	2329236	данные отсутствуют	0.1
120	436308.76	2329229.82	данные отсутствуют	0.1
121	436266.24	2329265.21	данные отсутствуют	0.1
121	436266.24	2329265.21	данные отсутствуют	0.1
122	436158.18	2329308.01	данные отсутствуют	0.1
123	436140.82	2329299.83	данные отсутствуют	0.1
124	436297.98	2329220.56	данные отсутствуют	0.1
125	436302.85	2329252.08	данные отсутствуют	0.1
126	436293.24	2329255.41	данные отсутствуют	0.1
127	436291.07	2329241.34	данные отсутствуют	0.1
128	436264.02	2329251.03	данные отсутствуют	0.1
129	436273.58	2329247.4	данные отсутствуют	0.1
Государственный регистратор				ФГИС ЕГРН
полное наименование должности			подпись	инициалы, фамилия

М.П.

Выписка из Единого государственного реестра недвижимости об объекте недвижимости
Сведения о частях земельного участка

Земельный участок			
(вид объекта недвижимости)			
Лист № <u> </u> Раздела 4.2	Всего листов раздела 4.2 : <u> </u>	Всего разделов: <u> </u>	Всего листов выписки: <u> </u>
19.09.2020 № 99/2020/348828576			
Кадастровый номер:		47:12:0000000:47	

Номер точки	Координаты, м		Описание закрепления на местности	Средняя квадратическая погрешность определения координат характерных точек границы части земельного участка, м
	X	Y		
1	2	3	4	5
130	436275.77	2329261.46	данные отсутствуют	0.1
131	436266.88	2329249.89	данные отсутствуют	0.1
132	436268.78	2329249.15	данные отсутствуют	0.1
133	436271.09	2329263.29	данные отсутствуют	0.1
134	436269.18	2329264.04	данные отсутствуют	0.1
135	436140.38	2329300	данные отсутствуют	0.1
136	436168.65	2329303.87	данные отсутствуют	0.1
137	436164.86	2329305.36	данные отсутствуют	0.1
138	436136.6	2329301.5	данные отсутствуют	0.1
139	436020.95	2329282.42	данные отсутствуют	0.1
140	436058.15	2329292.52	данные отсутствуют	0.1
141	436065.66	2329293.1	данные отсутствуют	0.1
142	436094.6	2329297.37	данные отсутствуют	0.1
143	436057.84	2329294.5	данные отсутствуют	0.1
144	436034.46	2329289.13	данные отсутствуют	0.1
145	435631.07	2329060.21	данные отсутствуют	0.1
145	435631.07	2329060.21	данные отсутствуют	0.1
Государственный регистратор				ФГИС ЕГРН
полное наименование должности			подпись	инициалы, фамилия

М.П.

Выписка из Единого государственного реестра недвижимости об объекте недвижимости
Сведения о частях ⁷⁵⁷ земельного участка

Земельный участок			
(вид объекта недвижимости)			
Лист № <u> </u> Раздела 4.2	Всего листов раздела 4.2 : <u> </u>	Всего разделов: <u> </u>	Всего листов выписки: <u> </u>
19.09.2020 № 99/2020/348828576			
Кадастровый номер:		47:12:0000000:47	

Номер точки	Координаты, м		Описание закрепления на местности	Средняя квадратическая погрешность определения координат характерных точек границы части земельного участка, м
	X	Y		
1	2	3	4	5
146	435642.6	2329064.03	данные отсутствуют	0.1
147	435656.2	2329067.5	данные отсутствуют	0.1
148	435679.85	2329077.89	данные отсутствуют	0.1
149	435691.9	2329083.59	данные отсутствуют	0.1
150	435733.2	2329106.84	данные отсутствуют	0.3
151	435745.49	2329114.07	данные отсутствуют	0.1
152	435752.16	2329119.09	данные отсутствуют	0.1
153	435763.77	2329124.52	данные отсутствуют	0.1
154	435781.55	2329136.1	данные отсутствуют	0.1
155	435786.98	2329136.97	данные отсутствуют	0.1
156	435791.63	2329139.73	данные отсутствуют	0.1
157	435780.81	2329138.01	данные отсутствуют	0.1
158	435762.8	2329126.27	данные отсутствуют	0.1
159	435751.1	2329120.85	данные отсутствуют	0.1
160	435744.38	2329115.73	данные отсутствуют	0.1
161	435690.98	2329085.36	данные отсутствуют	0.1
162	435680.16	2329080.24	данные отсутствуют	0.1
Государственный регистратор				ФГИС ЕГРН
полное наименование должности			подпись	инициалы, фамилия

М.П.

Выписка из Единого государственного реестра недвижимости об объекте недвижимости
Сведения о частях земельного участка

Земельный участок			
(вид объекта недвижимости)			
Лист № <u> </u> Раздела 4.2	Всего листов раздела 4.2 : <u> </u>	Всего разделов: <u> </u>	Всего листов выписки: <u> </u>
19.09.2020 № 99/2020/348828576			
Кадастровый номер:		47:12:0000000:47	

Номер точки	Координаты, м		Описание закрепления на местности	Средняя квадратическая погрешность определения координат характерных точек границы части земельного участка, м
	X	Y		
1	2	3	4	5
163	435655.55	2329069.39	данные отсутствуют	0.1
164	435642.04	2329065.96	данные отсутствуют	0.1
165	435630.66	2329062.18	данные отсутствуют	0.1
165	435630.66	2329062.18	данные отсутствуют	0.1
166	435626.22	2329060.7	данные отсутствуют	0.1
167	435601.24	2329064.54	данные отсутствуют	0.1
168	435547.85	2329082.87	данные отсутствуют	0.1
169	435499.88	2329100.05	данные отсутствуют	0.1
170	435444.78	2329118.62	данные отсутствуют	0.1
171	435384.5	2329135.89	данные отсутствуют	0.1
172	435356.57	2329138.56	данные отсутствуют	0.1
173	435325.73	2329140.11	данные отсутствуют	0.1
174	435264.03	2329138.64	данные отсутствуют	0.1
175	435258.45	2329138.04	данные отсутствуют	0.1
176	435237.88	2329133.03	данные отсутствуют	0.1
177	435225.2	2329127.41	данные отсутствуют	0.1
178	435165.43	2329098.99	данные отсутствуют	0.1
Государственный регистратор				ФГИС ЕГРН
полное наименование должности			подпись	инициалы, фамилия

М.П.

Выписка из Единого государственного реестра недвижимости об объекте недвижимости
Сведения о частях ⁷⁵⁹ земельного участка

Земельный участок			
(вид объекта недвижимости)			
Лист № <u> </u> Раздела 4.2	Всего листов раздела 4.2 : <u> </u>	Всего разделов: <u> </u>	Всего листов выписки: <u> </u>
19.09.2020 № 99/2020/348828576			
Кадастровый номер:		47:12:0000000:47	

Номер точки	Координаты, м		Описание закрепления на местности	Средняя квадратическая погрешность определения координат характерных точек границы части земельного участка, м
	X	Y		
1	2	3	4	5
179	435033.67	2329043.02	данные отсутствуют	0.1
180	435021	2329036.95	данные отсутствуют	0.1
181	435007.01	2329027.98	данные отсутствуют	0.1
182	435001.25	2329022.52	данные отсутствуют	0.1
183	434972.58	2328992.26	данные отсутствуют	0.1
184	434937.95	2328948.63	данные отсутствуют	0.1
185	434926.01	2328930.6	данные отсутствуют	0.1
186	434921.57	2328921.84	данные отсутствуют	0.1
187	434918.44	2328914.85	данные отсутствуют	0.1
188	434908.44	2328886.59	данные отсутствуют	0.1
189	434889.32	2328840.82	данные отсутствуют	0.1
190	434870.1	2328790.08	данные отсутствуют	0.1
191	434871.97	2328789.37	данные отсутствуют	0.1
192	434891.17	2328840.08	данные отсутствуют	0.1
193	434907.4	2328878.96	данные отсутствуют	0.1
194	434915.52	2328900.58	данные отсутствуют	0.1
195	434920.3	2328914.12	данные отсутствуют	0.1
Государственный регистратор				ФГИС ЕГРН
полное наименование должности			подпись	инициалы, фамилия

М.П.

Выписка из Единого государственного реестра недвижимости об объекте недвижимости
Сведения о частях земельного участка

Земельный участок			
(вид объекта недвижимости)			
Лист № <u> </u> Раздела 4.2	Всего листов раздела 4.2 : <u> </u>	Всего разделов: <u> </u>	Всего листов выписки: <u> </u>
19.09.2020 № 99/2020/348828576			
Кадастровый номер:		47:12:0000000:47	

Номер точки	Координаты, м		Описание закрепления на местности	Средняя квадратическая погрешность определения координат характерных точек границы части земельного участка, м
	X	Y		
1	2	3	4	5
196	434923.38	2328920.98	данные отсутствуют	0.1
197	434927.74	2328929.58	данные отсутствуют	0.1
198	434939.58	2328947.46	данные отсутствуют	0.1
199	434968.44	2328984	данные отсутствуют	0.1
200	434974.09	2328990.94	данные отсутствуют	0.1
201	435002.66	2329021.11	данные отсутствуют	0.1
202	435008.24	2329026.39	данные отсутствуют	0.1
203	435021.98	2329035.2	данные отсутствуют	0.1
204	435034.49	2329041.2	данные отсутствуют	0.1
205	435166.24	2329097.17	данные отсутствуют	1
206	435188.24	2329107.54	данные отсутствуют	0.1
207	435226.92	2329125.94	данные отсутствуют	0.1
208	435238.52	2329131.13	данные отсутствуют	0.1
209	435258.79	2329136.07	данные отсутствуют	0.1
210	435264.17	2329136.64	данные отсутствуют	0.1
211	435325.69	2329138.11	данные отсутствуют	0.1
212	435356.41	2329136.57	данные отсутствуют	0.1

Государственный регистратор		ФГИС ЕГРН
полное наименование должности	подпись	инициалы, фамилия

М.П.

Выписка из Единого государственного реестра недвижимости об объекте недвижимости
Сведения о частях земельного участка

Земельный участок			
(вид объекта недвижимости)			
Лист № <u> </u> Раздела 4.2	Всего листов раздела 4.2 : <u> </u>	Всего разделов: <u> </u>	Всего листов выписки: <u> </u>
19.09.2020 № 99/2020/348828576			
Кадастровый номер:		47:12:0000000:47	

Номер точки	Координаты, м		Описание закрепления на местности	Средняя квадратическая погрешность определения координат характерных точек границы части земельного участка, м
	X	Y		
1	2	3	4	5
213	435384.13	2329133.92	данные отсутствуют	0.1
214	435444.2	2329116.71	данные отсутствуют	0.1
215	435493.9	2329100.07	данные отсутствуют	0.1
216	435548.48	2329080.52	данные отсутствуют	0.1
217	435600.76	2329062.59	данные отсутствуют	0.1
218	435626.39	2329058.65	данные отсутствуют	0.1
219	435070.26	2329054.63	данные отсутствуют	0.1
220	435107.7	2329070.93	данные отсутствуют	0.1
221	435106.09	2329078.51	данные отсутствуют	0.1
222	435068.67	2329062.13	данные отсутствуют	0.1
223	434761.38	2328836.88	данные отсутствуют	0.1
224	434765.27	2328842.48	данные отсутствуют	0.1
225	434763.4	2328846.16	данные отсутствуют	0.1
226	434756.15	2328847.19	данные отсутствуют	0.1
227	434760.38	2328835.43	данные отсутствуют	0.1
228	434756.46	2328847.29	данные отсутствуют	0.1
229	434750.67	2328845.69	данные отсутствуют	0.1
Государственный регистратор				ФГИС ЕГРН
полное наименование должности			подпись	инициалы, фамилия

М.П.

Выписка из Единого государственного реестра недвижимости об объекте недвижимости
Сведения о частях ⁷⁶² земельного участка

Земельный участок			
(вид объекта недвижимости)			
Лист № ___ Раздела 4.2	Всего листов раздела 4.2 : ___	Всего разделов: ___	Всего листов выписки: ___
19.09.2020 № 99/2020/348828576			
Кадастровый номер:		47:12:0000000:47	

Номер точки	Координаты, м		Описание закрепления на местности	Средняя квадратическая погрешность определения координат характерных точек границы части земельного участка, м
	X	Y		
1	2	3	4	5
230	434755.06	2328832.38	данные отсутствуют	0.1
231	434123.6	2329443.6	данные отсутствуют	0.1
232	434125.76	2329429.76	данные отсутствуют	0.1
233	434129.68	2329430.61	данные отсутствуют	0.1
234	434129.34	2329432.74	данные отсутствуют	0.1
235	433673.13	2329439.23	данные отсутствуют	0.1
235	433673.13	2329439.23	данные отсутствуют	0.1
235	433673.13	2329439.23	данные отсутствуют	0.1
236	433675.1	2329440.19	данные отсутствуют	0.1
236	433675.1	2329440.19	данные отсутствуют	0.1
237	433659.12	2329453.34	данные отсутствуют	0.1
237	433659.12	2329453.34	данные отсутствуют	0.1
238	433643.72	2329455.72	данные отсутствуют	0.1
238	433643.72	2329455.72	данные отсутствуют	0.1
239	433632.69	2329457.88	данные отсутствуют	0.1
239	433632.69	2329457.88	данные отсутствуют	0.1
240	433548.43	2329468.44	данные отсутствуют	0.1
Государственный регистратор				ФГИС ЕГРН
полное наименование должности			подпись	инициалы, фамилия

М.П.

Выписка из Единого государственного реестра недвижимости об объекте недвижимости
Сведения о частях земельного участка

Земельный участок			
(вид объекта недвижимости)			
Лист № <u> </u> Раздела 4.2	Всего листов раздела 4.2 : <u> </u>	Всего разделов: <u> </u>	Всего листов выписки: <u> </u>
19.09.2020 № 99/2020/348828576			
Кадастровый номер:		47:12:0000000:47	

Номер точки	Координаты, м		Описание закрепления на местности	Средняя квадратическая погрешность определения координат характерных точек границы части земельного участка, м
	X	Y		
1	2	3	4	5
240	433548.43	2329468.44	данные отсутствуют	0.1
240	433548.43	2329468.44	данные отсутствуют	0.1
241	433632.35	2329455.91	данные отсутствуют	0.1
241	433632.35	2329455.91	данные отсутствуют	0.1
241	433632.35	2329455.91	данные отсутствуют	0.1
242	433643.37	2329453.76	данные отсутствуют	0.1
242	433643.37	2329453.76	данные отсутствуют	0.1
242	433643.37	2329453.76	данные отсутствуют	0.1
243	433658.28	2329451.44	данные отсутствуют	0.1
243	433658.28	2329451.44	данные отсутствуют	0.1
243	433658.28	2329451.44	данные отсутствуют	0.1
244	434121.66	2329443.35	данные отсутствуют	0.1
245	434066.43	2329443.46	данные отсутствуют	0.1
246	433847.24	2329435.54	данные отсутствуют	0.1
247	433673.4	2329454.92	данные отсутствуют	0.1
248	433757.07	2329443.73	данные отсутствуют	0.1
249	433859.22	2329429.91	данные отсутствуют	0.1
Государственный регистратор				ФГИС ЕГРН
полное наименование должности			подпись	инициалы, фамилия

М.П.

Выписка из Единого государственного реестра недвижимости об объекте недвижимости
Сведения о частях земельного участка

Земельный участок			
(вид объекта недвижимости)			
Лист № ___ Раздела 4.2	Всего листов раздела 4.2 : ___	Всего разделов: ___	Всего листов выписки: ___
19.09.2020 № 99/2020/348828576			
Кадастровый номер:		47:12:0000000:47	

Номер точки	Координаты, м		Описание закрепления на местности	Средняя квадратическая погрешность определения координат характерных точек границы части земельного участка, м
	X	Y		
1	2	3	4	5
250	433919.1	2329431.15	данные отсутствуют	0.1
251	434057.47	2329437.34	данные отсутствуют	0.1
252	434103.34	2329438.69	данные отсутствуют	0.1
253	434126.3	2329441.52	данные отсутствуют	0.1
254	433670.38	2329438.89	данные отсутствуют	0.1
255	433657.43	2329449.55	данные отсутствуют	0.1
256	433631.95	2329453.95	данные отсутствуют	0.1
257	433652.89	2329443.44	данные отсутствуют	0.1
258	433657.03	2329440.62	данные отсутствуют	0.1
259	433652.54	2329441.19	данные отсутствуют	0.1
260	433651.85	2329441.66	данные отсутствуют	0.1
261	433626.81	2329454.23	данные отсутствуют	0.1
262	433626	2329454.84	данные отсутствуют	0.1
263	433542.39	2329467.32	данные отсутствуют	0.1
264	433413.34	2329309.4	данные отсутствуют	0.1
265	433415.01	2329317.88	данные отсутствуют	0.1
266	433420.2	2329323.22	данные отсутствуют	0.1
Государственный регистратор				ФГИС ЕГРН
полное наименование должности			подпись	инициалы, фамилия

М.П.

Выписка из Единого государственного реестра недвижимости об объекте недвижимости
Сведения о частях земельного участка

Земельный участок			
(вид объекта недвижимости)			
Лист № <u> </u> Раздела 4.2	Всего листов раздела 4.2 : <u> </u>	Всего разделов: <u> </u>	Всего листов выписки: <u> </u>
19.09.2020 № 99/2020/348828576			
Кадастровый номер:		47:12:0000000:47	

Номер точки	Координаты, м		Описание закрепления на местности	Средняя квадратическая погрешность определения координат характерных точек границы части земельного участка, м
	X	Y		
1	2	3	4	5
267	433418.73	2329316.07	данные отсутствуют	0.1
268	436237.93	2329276.42	данные отсутствуют	данные отсутствуют
269	436220.35	2329268.32	данные отсутствуют	данные отсутствуют
270	436159.3	2329292.5	данные отсутствуют	данные отсутствуют
271	436176.9	2329300.59	данные отсутствуют	данные отсутствуют
272	436308.81	2329229.77	данные отсутствуют	данные отсутствуют
273	436293.15	2329235.98	данные отсутствуют	данные отсутствуют
274	436126.62	2329302.09	данные отсутствуют	данные отсутствуют
275	436147.1	2329311.95	данные отсутствуют	данные отсутствуют
276	436449.56	2329173.87	данные отсутствуют	данные отсутствуют
277	436430.1	2329181.6	данные отсутствуют	данные отсутствуют
278	435619.68	2329057.81	данные отсутствуют	данные отсутствуют
279	435644.69	2329069.86	данные отсутствуют	данные отсутствуют
280	435720.88	2329106.57	данные отсутствуют	данные отсутствуют
281	435799.74	2329144.57	данные отсутствуют	данные отсутствуют
282	435068.7	2329053.94	данные отсутствуют	данные отсутствуют
283	435067.14	2329061.47	данные отсутствуют	данные отсутствуют

Государственный регистратор		ФГИС ЕГРН
полное наименование должности	подпись	инициалы, фамилия

М.П.

Выписка из Единого государственного реестра недвижимости об объекте недвижимости
Сведения о частях земельного участка

Земельный участок			
(вид объекта недвижимости)			
Лист № <u> </u> Раздела 4.2	Всего листов раздела 4.2 : <u> </u>	Всего разделов: <u> </u>	Всего листов выписки: <u> </u>
19.09.2020 № 99/2020/348828576			
Кадастровый номер:		47:12:0000000:47	

Номер точки	Координаты, м		Описание закрепления на местности	Средняя квадратическая погрешность определения координат характерных точек границы части земельного участка, м
	X	Y		
1	2	3	4	5
284	435113.19	2329081.61	данные отсутствуют	данные отсутствуют
285	435113.68	2329079.37	данные отсутствуют	0.1
286	435125.86	2329078.84	данные отсутствуют	данные отсутствуют
287	433358.98	2329294.15	данные отсутствуют	данные отсутствуют
288	433359.33	2329298.13	данные отсутствуют	данные отсутствуют
289	436310.65	2329226.64	данные отсутствуют	данные отсутствуют
290	436306.99	2329205.25	данные отсутствуют	данные отсутствуют
291	436302.28	2329213.25	данные отсутствуют	данные отсутствуют
292	436308.49	2329249.59	данные отсутствуют	данные отсутствуют

Государственный регистратор		ФГИС ЕГРН
полное наименование должности	подпись	инициалы, фамилия

М.П.

Выписка из Единого государственного реестра недвижимости об объекте недвижимости
Сведения о частях земельного участка

Земельный участок				
(вид объекта недвижимости)				
Лист № ___ Раздела 4.2		Всего листов раздела 4.2 : ___		Всего разделов: ___
Всего листов выписки: ___				
19.09.2020 № 99/2020/348828576				
Кадастровый номер:			47:12:0000000:47	
Сведения о характерных точках границы части (частей) земельного участка				
Учетный номер части: 14				
Система координат: МСК 47 зона 2				
Зона №				
Номер точки	Координаты, м		Описание закрепления на местности	Средняя квадратическая погрешность определения координат характерных точек границы части земельного участка, м
	X	Y		
1	2	3	4	5
1	436306.93	2329232.95	данные отсутствуют	0.1
1	436306.93	2329232.95	данные отсутствуют	данные отсутствуют
1	436306.93	2329232.95	данные отсутствуют	данные отсутствуют
2	436308.54	2329250.11	данные отсутствуют	0.1
2	436308.54	2329250.11	данные отсутствуют	данные отсутствуют
3	436275.31	2329261.62	данные отсутствуют	0.1
3	436275.31	2329261.62	данные отсутствуют	0.1
3	436275.31	2329261.62	данные отсутствуют	данные отсутствуют
4	436191.03	2329294.98	данные отсутствуют	0.1
4	436191.03	2329294.98	данные отсутствуют	данные отсутствуют
4	436191.03	2329294.98	данные отсутствуют	данные отсутствуют
5	436183.06	2329295.41	данные отсутствуют	0.1
5	436183.06	2329295.41	данные отсутствуют	данные отсутствуют
5	436183.06	2329295.41	данные отсутствуют	данные отсутствуют
6	436183.02	2329298.17	данные отсутствуют	0.1
6	436183.02	2329298.17	данные отсутствуют	данные отсутствуют
Государственный регистратор			ФГИС ЕГРН	
полное наименование должности			подпись	
			инициалы, фамилия	

М.П.

Выписка из Единого государственного реестра недвижимости об объекте недвижимости
Сведения о частях земельного участка

Земельный участок			
(вид объекта недвижимости)			
Лист № <u> </u> Раздела 4.2	Всего листов раздела 4.2 : <u> </u>	Всего разделов: <u> </u>	Всего листов выписки: <u> </u>
19.09.2020 № 99/2020/348828576			
Кадастровый номер:		47:12:0000000:47	

Номер точки	Координаты, м		Описание закрепления на местности	Средняя квадратическая погрешность определения координат характерных точек границы части земельного участка, м
	X	Y		
1	2	3	4	5
6	436183.02	2329298.17	данные отсутствуют	данные отсутствуют
7	436147.96	2329312.07	данные отсутствуют	данные отсутствуют
12	435718.73	2329105.23	данные отсутствуют	данные отсутствуют
13	435677.63	2329082.92	данные отсутствуют	данные отсутствуют
14	435645.17	2329069.95	данные отсутствуют	данные отсутствуют
16	435631.45	2329058.4	данные отсутствуют	данные отсутствуют
17	435642.41	2329059.78	данные отсутствуют	данные отсутствуют
18	435677.16	2329073.25	данные отсутствуют	данные отсутствуют
19	435719.46	2329095.6	данные отсутствуют	данные отсутствуют
20	435759.86	2329120.79	данные отсутствуют	данные отсутствуют
26	436035.52	2329287.57	данные отсутствуют	0.1
28	436132.8	2329303	данные отсутствуют	данные отсутствуют
29	436270.43	2329248.49	данные отсутствуют	0.1
29	436270.43	2329248.49	данные отсутствуют	0.1
29	436270.43	2329248.49	данные отсутствуют	данные отсутствуют
30	436293.57	2329240.47	данные отсутствуют	0.1
30	436293.57	2329240.47	данные отсутствуют	0.1
Государственный регистратор				ФГИС ЕГРН
полное наименование должности			подпись	инициалы, фамилия

М.П.

Выписка из Единого государственного реестра недвижимости об объекте недвижимости
Сведения о частях ⁷⁶⁹ земельного участка

Земельный участок			
(вид объекта недвижимости)			
Лист № <u> </u> Раздела 4.2	Всего листов раздела 4.2 : <u> </u>	Всего разделов: <u> </u>	Всего листов выписки: <u> </u>
19.09.2020 № 99/2020/348828576			
Кадастровый номер:		47:12:0000000:47	

Номер точки	Координаты, м		Описание закрепления на местности	Средняя квадратическая погрешность определения координат характерных точек границы части земельного участка, м
	X	Y		
1	2	3	4	5
30	436293.57	2329240.47	данные отсутствуют	данные отсутствуют
31	436292.55	2329229.75	данные отсутствуют	0.1
38	436449.3	2329181.77	данные отсутствуют	данные отсутствуют
40	435623.05	2329057.33	данные отсутствуют	данные отсутствуют
76	434758.08	2328833.21	данные отсутствуют	0.1
77	434758.67	2328832.98	данные отсутствуют	0.1
79	434758.82	2328847.93	данные отсутствуют	0.1
82	434125.47	2329443.97	данные отсутствуют	0.1
82	434125.47	2329443.97	данные отсутствуют	0.1
83	434124.93	2329443.78	данные отсутствуют	0.1
83	434124.93	2329443.78	данные отсутствуют	0.1
84	433998.52	2329441.11	данные отсутствуют	0.1
85	433856.88	2329432.15	данные отсутствуют	0.1
86	433830.03	2329441.57	данные отсутствуют	0.1
87	433681.35	2329458.8	данные отсутствуют	0.1
89	433549.46	2329468.63	данные отсутствуют	0.1
89	433549.46	2329468.63	данные отсутствуют	0.1

Государственный регистратор		ФГИС ЕГРН
полное наименование должности	подпись	инициалы, фамилия

М.П.

Выписка из Единого государственного реестра недвижимости об объекте недвижимости
Сведения о частях земельного участка

Земельный участок			
(вид объекта недвижимости)			
Лист № <u> </u> Раздела 4.2	Всего листов раздела 4.2 : <u> </u>	Всего разделов: <u> </u>	Всего листов выписки: <u> </u>
19.09.2020 № 99/2020/348828576			
Кадастровый номер:		47:12:0000000:47	

Номер точки	Координаты, м		Описание закрепления на местности	Средняя квадратическая погрешность определения координат характерных точек границы части земельного участка, м
	X	Y		
1	2	3	4	5
98	433356.62	2329298.07	данные отсутствуют	данные отсутствуют
99	433356.45	2329294.08	данные отсутствуют	данные отсутствуют
104	433413.89	2329309.96	данные отсутствуют	0.1
110	433672.01	2329438.68	данные отсутствуют	0.1
116	434128.23	2329430.09	данные отсутствуют	0.1
119	436293.15	2329236	данные отсутствуют	0.1
120	436308.76	2329229.82	данные отсутствуют	0.1
121	436266.24	2329265.21	данные отсутствуют	0.1
121	436266.24	2329265.21	данные отсутствуют	0.1
122	436158.18	2329308.01	данные отсутствуют	0.1
123	436140.82	2329299.83	данные отсутствуют	0.1
124	436297.98	2329220.56	данные отсутствуют	0.1
125	436302.85	2329252.08	данные отсутствуют	0.1
126	436293.24	2329255.41	данные отсутствуют	0.1
127	436291.07	2329241.34	данные отсутствуют	0.1
128	436264.02	2329251.03	данные отсутствуют	0.1
129	436273.58	2329247.4	данные отсутствуют	0.1

Государственный регистратор		ФГИС ЕГРН
полное наименование должности	подпись	инициалы, фамилия

М.П.

Выписка из Единого государственного реестра недвижимости об объекте недвижимости
Сведения о частях земельного участка

Земельный участок			
<small>(вид объекта недвижимости)</small>			
Лист № <u> </u> Раздела 4.2	Всего листов раздела 4.2 : <u> </u>	Всего разделов: <u> </u>	Всего листов выписки: <u> </u>
19.09.2020 № 99/2020/348828576			
Кадастровый номер:		47:12:0000000:47	

Номер точки	Координаты, м		Описание закрепления на местности	Средняя квадратическая погрешность определения координат характерных точек границы части земельного участка, м
	X	Y		
1	2	3	4	5
130	436275.77	2329261.46	данные отсутствуют	0.1
131	436266.88	2329249.89	данные отсутствуют	0.1
132	436268.78	2329249.15	данные отсутствуют	0.1
133	436271.09	2329263.29	данные отсутствуют	0.1
134	436269.18	2329264.04	данные отсутствуют	0.1
135	436140.38	2329300	данные отсутствуют	0.1
136	436168.65	2329303.87	данные отсутствуют	0.1
137	436164.86	2329305.36	данные отсутствуют	0.1
138	436136.6	2329301.5	данные отсутствуют	0.1
139	436020.95	2329282.42	данные отсутствуют	0.1
140	436058.15	2329292.52	данные отсутствуют	0.1
141	436065.66	2329293.1	данные отсутствуют	0.1
142	436094.6	2329297.37	данные отсутствуют	0.1
143	436057.84	2329294.5	данные отсутствуют	0.1
144	436034.46	2329289.13	данные отсутствуют	0.1
145	435631.07	2329060.21	данные отсутствуют	0.1
145	435631.07	2329060.21	данные отсутствуют	0.1
Государственный регистратор				ФГИС ЕГРН
полное наименование должности			подпись	инициалы, фамилия

М.П.

Выписка из Единого государственного реестра недвижимости об объекте недвижимости
Сведения о частях ⁷⁷² земельного участка

Земельный участок			
(вид объекта недвижимости)			
Лист № <u> </u> Раздела 4.2	Всего листов раздела 4.2 : <u> </u>	Всего разделов: <u> </u>	Всего листов выписки: <u> </u>
19.09.2020 № 99/2020/348828576			
Кадастровый номер:		47:12:0000000:47	

Номер точки	Координаты, м		Описание закрепления на местности	Средняя квадратическая погрешность определения координат характерных точек границы части земельного участка, м
	X	Y		
1	2	3	4	5
146	435642.6	2329064.03	данные отсутствуют	0.1
147	435656.2	2329067.5	данные отсутствуют	0.1
148	435679.85	2329077.89	данные отсутствуют	0.1
149	435691.9	2329083.59	данные отсутствуют	0.1
150	435733.2	2329106.84	данные отсутствуют	0.3
151	435745.49	2329114.07	данные отсутствуют	0.1
152	435752.16	2329119.09	данные отсутствуют	0.1
153	435763.77	2329124.52	данные отсутствуют	0.1
154	435781.55	2329136.1	данные отсутствуют	0.1
155	435786.98	2329136.97	данные отсутствуют	0.1
156	435791.63	2329139.73	данные отсутствуют	0.1
157	435780.81	2329138.01	данные отсутствуют	0.1
158	435762.8	2329126.27	данные отсутствуют	0.1
159	435751.1	2329120.85	данные отсутствуют	0.1
160	435744.38	2329115.73	данные отсутствуют	0.1
161	435690.98	2329085.36	данные отсутствуют	0.1
162	435680.16	2329080.24	данные отсутствуют	0.1
Государственный регистратор				ФГИС ЕГРН
полное наименование должности			подпись	инициалы, фамилия

М.П.

Выписка из Единого государственного реестра недвижимости об объекте недвижимости
Сведения о частях земельного участка

Земельный участок			
(вид объекта недвижимости)			
Лист № <u> </u> Раздела 4.2	Всего листов раздела 4.2 : <u> </u>	Всего разделов: <u> </u>	Всего листов выписки: <u> </u>
19.09.2020 № 99/2020/348828576			
Кадастровый номер:		47:12:0000000:47	

Номер точки	Координаты, м		Описание закрепления на местности	Средняя квадратическая погрешность определения координат характерных точек границы части земельного участка, м
	X	Y		
1	2	3	4	5
163	435655.55	2329069.39	данные отсутствуют	0.1
164	435642.04	2329065.96	данные отсутствуют	0.1
165	435630.66	2329062.18	данные отсутствуют	0.1
165	435630.66	2329062.18	данные отсутствуют	0.1
166	435626.22	2329060.7	данные отсутствуют	0.1
167	435601.24	2329064.54	данные отсутствуют	0.1
168	435547.85	2329082.87	данные отсутствуют	0.1
169	435499.88	2329100.05	данные отсутствуют	0.1
170	435444.78	2329118.62	данные отсутствуют	0.1
171	435384.5	2329135.89	данные отсутствуют	0.1
172	435356.57	2329138.56	данные отсутствуют	0.1
173	435325.73	2329140.11	данные отсутствуют	0.1
174	435264.03	2329138.64	данные отсутствуют	0.1
175	435258.45	2329138.04	данные отсутствуют	0.1
176	435237.88	2329133.03	данные отсутствуют	0.1
177	435225.2	2329127.41	данные отсутствуют	0.1
178	435165.43	2329098.99	данные отсутствуют	0.1
Государственный регистратор				ФГИС ЕГРН
полное наименование должности			подпись	инициалы, фамилия

М.П.

Выписка из Единого государственного реестра недвижимости об объекте недвижимости
Сведения о частях земельного участка

Земельный участок			
<small>(вид объекта недвижимости)</small>			
Лист № <u> </u> Раздела 4.2	Всего листов раздела 4.2 : <u> </u>	Всего разделов: <u> </u>	Всего листов выписки: <u> </u>
19.09.2020 № 99/2020/348828576			
Кадастровый номер:		47:12:0000000:47	

Номер точки	Координаты, м		Описание закрепления на местности	Средняя квадратическая погрешность определения координат характерных точек границы части земельного участка, м
	X	Y		
1	2	3	4	5
179	435033.67	2329043.02	данные отсутствуют	0.1
180	435021	2329036.95	данные отсутствуют	0.1
181	435007.01	2329027.98	данные отсутствуют	0.1
182	435001.25	2329022.52	данные отсутствуют	0.1
183	434972.58	2328992.26	данные отсутствуют	0.1
184	434937.95	2328948.63	данные отсутствуют	0.1
185	434926.01	2328930.6	данные отсутствуют	0.1
186	434921.57	2328921.84	данные отсутствуют	0.1
187	434918.44	2328914.85	данные отсутствуют	0.1
188	434908.44	2328886.59	данные отсутствуют	0.1
189	434889.32	2328840.82	данные отсутствуют	0.1
190	434870.1	2328790.08	данные отсутствуют	0.1
191	434871.97	2328789.37	данные отсутствуют	0.1
192	434891.17	2328840.08	данные отсутствуют	0.1
193	434907.4	2328878.96	данные отсутствуют	0.1
194	434915.52	2328900.58	данные отсутствуют	0.1
195	434920.3	2328914.12	данные отсутствуют	0.1
Государственный регистратор				ФГИС ЕГРН
полное наименование должности			подпись	инициалы, фамилия

М.П.

Выписка из Единого государственного реестра недвижимости об объекте недвижимости
Сведения о частях земельного участка

Земельный участок			
(вид объекта недвижимости)			
Лист № ___ Раздела 4.2	Всего листов раздела 4.2 : ___	Всего разделов: ___	Всего листов выписки: ___
19.09.2020 № 99/2020/348828576			
Кадастровый номер:		47:12:0000000:47	

Номер точки	Координаты, м		Описание закрепления на местности	Средняя квадратическая погрешность определения координат характерных точек границы части земельного участка, м
	X	Y		
1	2	3	4	5
196	434923.38	2328920.98	данные отсутствуют	0.1
197	434927.74	2328929.58	данные отсутствуют	0.1
198	434939.58	2328947.46	данные отсутствуют	0.1
199	434968.44	2328984	данные отсутствуют	0.1
200	434974.09	2328990.94	данные отсутствуют	0.1
201	435002.66	2329021.11	данные отсутствуют	0.1
202	435008.24	2329026.39	данные отсутствуют	0.1
203	435021.98	2329035.2	данные отсутствуют	0.1
204	435034.49	2329041.2	данные отсутствуют	0.1
205	435166.24	2329097.17	данные отсутствуют	1
206	435188.24	2329107.54	данные отсутствуют	0.1
207	435226.92	2329125.94	данные отсутствуют	0.1
208	435238.52	2329131.13	данные отсутствуют	0.1
209	435258.79	2329136.07	данные отсутствуют	0.1
210	435264.17	2329136.64	данные отсутствуют	0.1
211	435325.69	2329138.11	данные отсутствуют	0.1
212	435356.41	2329136.57	данные отсутствуют	0.1

Государственный регистратор		ФГИС ЕГРН
полное наименование должности	подпись	инициалы, фамилия

М.П.

Сведения о частях ⁷⁷⁶ земельного участка

Земельный участок			
(вид объекта недвижимости)			
Лист № <u> </u> Раздела 4.2	Всего листов раздела 4.2 : <u> </u>	Всего разделов: <u> </u>	Всего листов выписки: <u> </u>
19.09.2020 № 99/2020/348828576			
Кадастровый номер:		47:12:0000000:47	

Номер точки	Координаты, м		Описание закрепления на местности	Средняя квадратическая погрешность определения координат характерных точек границы части земельного участка, м
	X	Y		
1	2	3	4	5
213	435384.13	2329133.92	данные отсутствуют	0.1
214	435444.2	2329116.71	данные отсутствуют	0.1
215	435493.9	2329100.07	данные отсутствуют	0.1
216	435548.48	2329080.52	данные отсутствуют	0.1
217	435600.76	2329062.59	данные отсутствуют	0.1
218	435626.39	2329058.65	данные отсутствуют	0.1
219	435070.26	2329054.63	данные отсутствуют	0.1
220	435107.7	2329070.93	данные отсутствуют	0.1
221	435106.09	2329078.51	данные отсутствуют	0.1
222	435068.67	2329062.13	данные отсутствуют	0.1
223	434761.38	2328836.88	данные отсутствуют	0.1
224	434765.27	2328842.48	данные отсутствуют	0.1
225	434763.4	2328846.16	данные отсутствуют	0.1
226	434756.15	2328847.19	данные отсутствуют	0.1
227	434760.38	2328835.43	данные отсутствуют	0.1
228	434756.46	2328847.29	данные отсутствуют	0.1
229	434750.67	2328845.69	данные отсутствуют	0.1
Государственный регистратор				ФГИС ЕГРН
полное наименование должности			подпись	инициалы, фамилия

М.П.

Выписка из Единого государственного реестра недвижимости об объекте недвижимости
Сведения о частях ⁷⁷⁷ земельного участка

Земельный участок			
(вид объекта недвижимости)			
Лист № <u> </u> Раздела 4.2	Всего листов раздела 4.2 : <u> </u>	Всего разделов: <u> </u>	Всего листов выписки: <u> </u>
19.09.2020 № 99/2020/348828576			
Кадастровый номер:		47:12:0000000:47	

Номер точки	Координаты, м		Описание закрепления на местности	Средняя квадратическая погрешность определения координат характерных точек границы части земельного участка, м
	X	Y		
1	2	3	4	5
230	434755.06	2328832.38	данные отсутствуют	0.1
231	434123.6	2329443.6	данные отсутствуют	0.1
232	434125.76	2329429.76	данные отсутствуют	0.1
233	434129.68	2329430.61	данные отсутствуют	0.1
234	434129.34	2329432.74	данные отсутствуют	0.1
235	433673.13	2329439.23	данные отсутствуют	0.1
235	433673.13	2329439.23	данные отсутствуют	0.1
235	433673.13	2329439.23	данные отсутствуют	0.1
236	433675.1	2329440.19	данные отсутствуют	0.1
236	433675.1	2329440.19	данные отсутствуют	0.1
237	433659.12	2329453.34	данные отсутствуют	0.1
237	433659.12	2329453.34	данные отсутствуют	0.1
238	433643.72	2329455.72	данные отсутствуют	0.1
238	433643.72	2329455.72	данные отсутствуют	0.1
239	433632.69	2329457.88	данные отсутствуют	0.1
239	433632.69	2329457.88	данные отсутствуют	0.1
240	433548.43	2329468.44	данные отсутствуют	0.1
Государственный регистратор				ФГИС ЕГРН
полное наименование должности			подпись	инициалы, фамилия

М.П.

Выписка из Единого государственного реестра недвижимости об объекте недвижимости
Сведения о частях земельного участка

Земельный участок			
(вид объекта недвижимости)			
Лист № <u> </u> Раздела 4.2	Всего листов раздела 4.2 : <u> </u>	Всего разделов: <u> </u>	Всего листов выписки: <u> </u>
19.09.2020 № 99/2020/348828576			
Кадастровый номер:		47:12:0000000:47	

Номер точки	Координаты, м		Описание закрепления на местности	Средняя квадратическая погрешность определения координат характерных точек границы части земельного участка, м
	X	Y		
1	2	3	4	5
240	433548.43	2329468.44	данные отсутствуют	0.1
240	433548.43	2329468.44	данные отсутствуют	0.1
241	433632.35	2329455.91	данные отсутствуют	0.1
241	433632.35	2329455.91	данные отсутствуют	0.1
241	433632.35	2329455.91	данные отсутствуют	0.1
242	433643.37	2329453.76	данные отсутствуют	0.1
242	433643.37	2329453.76	данные отсутствуют	0.1
242	433643.37	2329453.76	данные отсутствуют	0.1
243	433658.28	2329451.44	данные отсутствуют	0.1
243	433658.28	2329451.44	данные отсутствуют	0.1
243	433658.28	2329451.44	данные отсутствуют	0.1
244	434121.66	2329443.35	данные отсутствуют	0.1
245	434066.43	2329443.46	данные отсутствуют	0.1
246	433847.24	2329435.54	данные отсутствуют	0.1
247	433673.4	2329454.92	данные отсутствуют	0.1
248	433757.07	2329443.73	данные отсутствуют	0.1
249	433859.22	2329429.91	данные отсутствуют	0.1
Государственный регистратор				ФГИС ЕГРН
полное наименование должности			подпись	инициалы, фамилия

М.П.

Выписка из Единого государственного реестра недвижимости об объекте недвижимости
Сведения о частях земельного участка

Земельный участок			
(вид объекта недвижимости)			
Лист № <u> </u> Раздела 4.2	Всего листов раздела 4.2 : <u> </u>	Всего разделов: <u> </u>	Всего листов выписки: <u> </u>
19.09.2020 № 99/2020/348828576			
Кадастровый номер:		47:12:0000000:47	

Номер точки	Координаты, м		Описание закрепления на местности	Средняя квадратическая погрешность определения координат характерных точек границы части земельного участка, м
	X	Y		
1	2	3	4	5
250	433919.1	2329431.15	данные отсутствуют	0.1
251	434057.47	2329437.34	данные отсутствуют	0.1
252	434103.34	2329438.69	данные отсутствуют	0.1
253	434126.3	2329441.52	данные отсутствуют	0.1
254	433670.38	2329438.89	данные отсутствуют	0.1
255	433657.43	2329449.55	данные отсутствуют	0.1
256	433631.95	2329453.95	данные отсутствуют	0.1
257	433652.89	2329443.44	данные отсутствуют	0.1
258	433657.03	2329440.62	данные отсутствуют	0.1
259	433652.54	2329441.19	данные отсутствуют	0.1
260	433651.85	2329441.66	данные отсутствуют	0.1
261	433626.81	2329454.23	данные отсутствуют	0.1
262	433626	2329454.84	данные отсутствуют	0.1
263	433542.39	2329467.32	данные отсутствуют	0.1
264	433413.34	2329309.4	данные отсутствуют	0.1
265	433415.01	2329317.88	данные отсутствуют	0.1
266	433420.2	2329323.22	данные отсутствуют	0.1
Государственный регистратор				ФГИС ЕГРН
полное наименование должности			подпись	инициалы, фамилия

М.П.

Выписка из Единого государственного реестра недвижимости об объекте недвижимости
Сведения о частях земельного участка

Земельный участок			
(вид объекта недвижимости)			
Лист № <u> </u> Раздела 4.2	Всего листов раздела 4.2 : <u> </u>	Всего разделов: <u> </u>	Всего листов выписки: <u> </u>
19.09.2020 № 99/2020/348828576			
Кадастровый номер:		47:12:0000000:47	

Номер точки	Координаты, м		Описание закрепления на местности	Средняя квадратическая погрешность определения координат характерных точек границы части земельного участка, м
	X	Y		
1	2	3	4	5
267	433418.73	2329316.07	данные отсутствуют	0.1
268	436237.93	2329276.42	данные отсутствуют	данные отсутствуют
269	436220.35	2329268.32	данные отсутствуют	данные отсутствуют
270	436159.3	2329292.5	данные отсутствуют	данные отсутствуют
271	436176.9	2329300.59	данные отсутствуют	данные отсутствуют
272	436308.81	2329229.77	данные отсутствуют	данные отсутствуют
273	436293.15	2329235.98	данные отсутствуют	данные отсутствуют
274	436126.62	2329302.09	данные отсутствуют	данные отсутствуют
275	436147.1	2329311.95	данные отсутствуют	данные отсутствуют
276	436449.56	2329173.87	данные отсутствуют	данные отсутствуют
277	436430.1	2329181.6	данные отсутствуют	данные отсутствуют
278	435619.68	2329057.81	данные отсутствуют	данные отсутствуют
279	435644.69	2329069.86	данные отсутствуют	данные отсутствуют
280	435720.88	2329106.57	данные отсутствуют	данные отсутствуют
281	435799.74	2329144.57	данные отсутствуют	данные отсутствуют
282	435068.7	2329053.94	данные отсутствуют	данные отсутствуют
283	435067.14	2329061.47	данные отсутствуют	данные отсутствуют

Государственный регистратор		ФГИС ЕГРН
полное наименование должности	подпись	инициалы, фамилия

М.П.

Выписка из Единого государственного реестра недвижимости об объекте недвижимости
Сведения о частях земельного участка

Земельный участок			
(вид объекта недвижимости)			
Лист № __ Раздела 4.2	Всего листов раздела 4.2 : __	Всего разделов: __	Всего листов выписки: __
19.09.2020 № 99/2020/348828576			
Кадастровый номер:		47:12:0000000:47	

Номер точки	Координаты, м		Описание закрепления на местности	Средняя квадратическая погрешность определения координат характерных точек границы части земельного участка, м
	X	Y		
1	2	3	4	5
284	435113.19	2329081.61	данные отсутствуют	данные отсутствуют
285	435113.68	2329079.37	данные отсутствуют	0.1
286	435125.86	2329078.84	данные отсутствуют	данные отсутствуют
287	433358.98	2329294.15	данные отсутствуют	данные отсутствуют
288	433359.33	2329298.13	данные отсутствуют	данные отсутствуют
289	436310.65	2329226.64	данные отсутствуют	данные отсутствуют
290	436306.99	2329205.25	данные отсутствуют	данные отсутствуют
291	436302.28	2329213.25	данные отсутствуют	данные отсутствуют
292	436308.49	2329249.59	данные отсутствуют	данные отсутствуют

Государственный регистратор		ФГИС ЕГРН
полное наименование должности	подпись	инициалы, фамилия

М.П.

Выписка из Единого государственного реестра недвижимости об объекте недвижимости
782
Сведения о частях земельного участка

Земельный участок				
(вид объекта недвижимости)				
Лист № ___ Раздела 4.2		Всего листов раздела 4.2 : ___		Всего разделов: ___
Всего листов выписки: ___				
19.09.2020 № 99/2020/348828576				
Кадастровый номер:			47:12:0000000:47	
Сведения о характерных точках границы части (частей) земельного участка				
Учетный номер части: 15				
Система координат: МСК 47 зона 2				
Зона №				
Номер точки	Координаты, м		Описание закрепления на местности	Средняя квадратическая погрешность определения координат характерных точек границы части земельного участка, м
	X	Y		
1	2	3	4	5
1	436306.93	2329232.95	данные отсутствуют	0.1
1	436306.93	2329232.95	данные отсутствуют	данные отсутствуют
1	436306.93	2329232.95	данные отсутствуют	данные отсутствуют
2	436308.54	2329250.11	данные отсутствуют	0.1
2	436308.54	2329250.11	данные отсутствуют	данные отсутствуют
3	436275.31	2329261.62	данные отсутствуют	0.1
3	436275.31	2329261.62	данные отсутствуют	0.1
3	436275.31	2329261.62	данные отсутствуют	данные отсутствуют
4	436191.03	2329294.98	данные отсутствуют	0.1
4	436191.03	2329294.98	данные отсутствуют	данные отсутствуют
4	436191.03	2329294.98	данные отсутствуют	данные отсутствуют
5	436183.06	2329295.41	данные отсутствуют	0.1
5	436183.06	2329295.41	данные отсутствуют	данные отсутствуют
5	436183.06	2329295.41	данные отсутствуют	данные отсутствуют
6	436183.02	2329298.17	данные отсутствуют	0.1
6	436183.02	2329298.17	данные отсутствуют	данные отсутствуют
Государственный регистратор			ФГИС ЕГРН	
полное наименование должности			подпись	
			инициалы, фамилия	

М.П.

Выписка из Единого государственного реестра недвижимости об объекте недвижимости
Сведения о частях земельного участка

Земельный участок			
(вид объекта недвижимости)			
Лист № <u> </u> Раздела 4.2	Всего листов раздела 4.2 : <u> </u>	Всего разделов: <u> </u>	Всего листов выписки: <u> </u>
19.09.2020 № 99/2020/348828576			
Кадастровый номер:		47:12:0000000:47	

Номер точки	Координаты, м		Описание закрепления на местности	Средняя квадратическая погрешность определения координат характерных точек границы части земельного участка, м
	X	Y		
1	2	3	4	5
6	436183.02	2329298.17	данные отсутствуют	данные отсутствуют
7	436147.96	2329312.07	данные отсутствуют	данные отсутствуют
12	435718.73	2329105.23	данные отсутствуют	данные отсутствуют
13	435677.63	2329082.92	данные отсутствуют	данные отсутствуют
14	435645.17	2329069.95	данные отсутствуют	данные отсутствуют
16	435631.45	2329058.4	данные отсутствуют	данные отсутствуют
17	435642.41	2329059.78	данные отсутствуют	данные отсутствуют
18	435677.16	2329073.25	данные отсутствуют	данные отсутствуют
19	435719.46	2329095.6	данные отсутствуют	данные отсутствуют
20	435759.86	2329120.79	данные отсутствуют	данные отсутствуют
26	436035.52	2329287.57	данные отсутствуют	0.1
28	436132.8	2329303	данные отсутствуют	данные отсутствуют
29	436270.43	2329248.49	данные отсутствуют	0.1
29	436270.43	2329248.49	данные отсутствуют	0.1
29	436270.43	2329248.49	данные отсутствуют	данные отсутствуют
30	436293.57	2329240.47	данные отсутствуют	0.1
30	436293.57	2329240.47	данные отсутствуют	0.1
Государственный регистратор				ФГИС ЕГРН
полное наименование должности			подпись	инициалы, фамилия

М.П.

Выписка из Единого государственного реестра недвижимости об объекте недвижимости
Сведения о частях земельного участка

Земельный участок			
(вид объекта недвижимости)			
Лист № <u> </u> Раздела 4.2	Всего листов раздела 4.2 : <u> </u>	Всего разделов: <u> </u>	Всего листов выписки: <u> </u>
19.09.2020 № 99/2020/348828576			
Кадастровый номер:		47:12:0000000:47	

Номер точки	Координаты, м		Описание закрепления на местности	Средняя квадратическая погрешность определения координат характерных точек границы части земельного участка, м
	X	Y		
1	2	3	4	5
30	436293.57	2329240.47	данные отсутствуют	данные отсутствуют
31	436292.55	2329229.75	данные отсутствуют	0.1
38	436449.3	2329181.77	данные отсутствуют	данные отсутствуют
40	435623.05	2329057.33	данные отсутствуют	данные отсутствуют
76	434758.08	2328833.21	данные отсутствуют	0.1
77	434758.67	2328832.98	данные отсутствуют	0.1
79	434758.82	2328847.93	данные отсутствуют	0.1
82	434125.47	2329443.97	данные отсутствуют	0.1
82	434125.47	2329443.97	данные отсутствуют	0.1
83	434124.93	2329443.78	данные отсутствуют	0.1
83	434124.93	2329443.78	данные отсутствуют	0.1
84	433998.52	2329441.11	данные отсутствуют	0.1
85	433856.88	2329432.15	данные отсутствуют	0.1
86	433830.03	2329441.57	данные отсутствуют	0.1
87	433681.35	2329458.8	данные отсутствуют	0.1
89	433549.46	2329468.63	данные отсутствуют	0.1
89	433549.46	2329468.63	данные отсутствуют	0.1

Государственный регистратор		ФГИС ЕГРН
полное наименование должности	подпись	инициалы, фамилия

М.П.

Выписка из Единого государственного реестра недвижимости об объекте недвижимости
Сведения о частях земельного участка

Земельный участок			
(вид объекта недвижимости)			
Лист № ___ Раздела 4.2	Всего листов раздела 4.2 : ___	Всего разделов: ___	Всего листов выписки: ___
19.09.2020 № 99/2020/348828576			
Кадастровый номер:		47:12:0000000:47	

Номер точки	Координаты, м		Описание закрепления на местности	Средняя квадратическая погрешность определения координат характерных точек границы части земельного участка, м
	X	Y		
1	2	3	4	5
98	433356.62	2329298.07	данные отсутствуют	данные отсутствуют
99	433356.45	2329294.08	данные отсутствуют	данные отсутствуют
104	433413.89	2329309.96	данные отсутствуют	0.1
110	433672.01	2329438.68	данные отсутствуют	0.1
116	434128.23	2329430.09	данные отсутствуют	0.1
119	436293.15	2329236	данные отсутствуют	0.1
120	436308.76	2329229.82	данные отсутствуют	0.1
121	436266.24	2329265.21	данные отсутствуют	0.1
121	436266.24	2329265.21	данные отсутствуют	0.1
122	436158.18	2329308.01	данные отсутствуют	0.1
123	436140.82	2329299.83	данные отсутствуют	0.1
124	436297.98	2329220.56	данные отсутствуют	0.1
125	436302.85	2329252.08	данные отсутствуют	0.1
126	436293.24	2329255.41	данные отсутствуют	0.1
127	436291.07	2329241.34	данные отсутствуют	0.1
128	436264.02	2329251.03	данные отсутствуют	0.1
129	436273.58	2329247.4	данные отсутствуют	0.1
Государственный регистратор				ФГИС ЕГРН
полное наименование должности			подпись	инициалы, фамилия

М.П.

Выписка из Единого государственного реестра недвижимости об объекте недвижимости
Сведения о частях земельного участка

Земельный участок			
(вид объекта недвижимости)			
Лист № <u> </u> Раздела 4.2	Всего листов раздела 4.2 : <u> </u>	Всего разделов: <u> </u>	Всего листов выписки: <u> </u>
19.09.2020 № 99/2020/348828576			
Кадастровый номер:		47:12:0000000:47	

Номер точки	Координаты, м		Описание закрепления на местности	Средняя квадратическая погрешность определения координат характерных точек границы части земельного участка, м
	X	Y		
1	2	3	4	5
130	436275.77	2329261.46	данные отсутствуют	0.1
131	436266.88	2329249.89	данные отсутствуют	0.1
132	436268.78	2329249.15	данные отсутствуют	0.1
133	436271.09	2329263.29	данные отсутствуют	0.1
134	436269.18	2329264.04	данные отсутствуют	0.1
135	436140.38	2329300	данные отсутствуют	0.1
136	436168.65	2329303.87	данные отсутствуют	0.1
137	436164.86	2329305.36	данные отсутствуют	0.1
138	436136.6	2329301.5	данные отсутствуют	0.1
139	436020.95	2329282.42	данные отсутствуют	0.1
140	436058.15	2329292.52	данные отсутствуют	0.1
141	436065.66	2329293.1	данные отсутствуют	0.1
142	436094.6	2329297.37	данные отсутствуют	0.1
143	436057.84	2329294.5	данные отсутствуют	0.1
144	436034.46	2329289.13	данные отсутствуют	0.1
145	435631.07	2329060.21	данные отсутствуют	0.1
145	435631.07	2329060.21	данные отсутствуют	0.1
Государственный регистратор				ФГИС ЕГРН
полное наименование должности			подпись	инициалы, фамилия

М.П.

Выписка из Единого государственного реестра недвижимости об объекте недвижимости
Сведения о частях ⁷⁸⁷ земельного участка

Земельный участок			
(вид объекта недвижимости)			
Лист № <u> </u> Раздела 4.2	Всего листов раздела 4.2 : <u> </u>	Всего разделов: <u> </u>	Всего листов выписки: <u> </u>
19.09.2020 № 99/2020/348828576			
Кадастровый номер:		47:12:0000000:47	

Номер точки	Координаты, м		Описание закрепления на местности	Средняя квадратическая погрешность определения координат характерных точек границы части земельного участка, м
	X	Y		
1	2	3	4	5
146	435642.6	2329064.03	данные отсутствуют	0.1
147	435656.2	2329067.5	данные отсутствуют	0.1
148	435679.85	2329077.89	данные отсутствуют	0.1
149	435691.9	2329083.59	данные отсутствуют	0.1
150	435733.2	2329106.84	данные отсутствуют	0.3
151	435745.49	2329114.07	данные отсутствуют	0.1
152	435752.16	2329119.09	данные отсутствуют	0.1
153	435763.77	2329124.52	данные отсутствуют	0.1
154	435781.55	2329136.1	данные отсутствуют	0.1
155	435786.98	2329136.97	данные отсутствуют	0.1
156	435791.63	2329139.73	данные отсутствуют	0.1
157	435780.81	2329138.01	данные отсутствуют	0.1
158	435762.8	2329126.27	данные отсутствуют	0.1
159	435751.1	2329120.85	данные отсутствуют	0.1
160	435744.38	2329115.73	данные отсутствуют	0.1
161	435690.98	2329085.36	данные отсутствуют	0.1
162	435680.16	2329080.24	данные отсутствуют	0.1
Государственный регистратор				ФГИС ЕГРН
полное наименование должности			подпись	инициалы, фамилия

М.П.

Выписка из Единого государственного реестра недвижимости об объекте недвижимости
Сведения о частях земельного участка

Земельный участок			
(вид объекта недвижимости)			
Лист № <u> </u> Раздела 4.2	Всего листов раздела 4.2 : <u> </u>	Всего разделов: <u> </u>	Всего листов выписки: <u> </u>
19.09.2020 № 99/2020/348828576			
Кадастровый номер:		47:12:0000000:47	

Номер точки	Координаты, м		Описание закрепления на местности	Средняя квадратическая погрешность определения координат характерных точек границы части земельного участка, м
	X	Y		
1	2	3	4	5
163	435655.55	2329069.39	данные отсутствуют	0.1
164	435642.04	2329065.96	данные отсутствуют	0.1
165	435630.66	2329062.18	данные отсутствуют	0.1
165	435630.66	2329062.18	данные отсутствуют	0.1
166	435626.22	2329060.7	данные отсутствуют	0.1
167	435601.24	2329064.54	данные отсутствуют	0.1
168	435547.85	2329082.87	данные отсутствуют	0.1
169	435499.88	2329100.05	данные отсутствуют	0.1
170	435444.78	2329118.62	данные отсутствуют	0.1
171	435384.5	2329135.89	данные отсутствуют	0.1
172	435356.57	2329138.56	данные отсутствуют	0.1
173	435325.73	2329140.11	данные отсутствуют	0.1
174	435264.03	2329138.64	данные отсутствуют	0.1
175	435258.45	2329138.04	данные отсутствуют	0.1
176	435237.88	2329133.03	данные отсутствуют	0.1
177	435225.2	2329127.41	данные отсутствуют	0.1
178	435165.43	2329098.99	данные отсутствуют	0.1
Государственный регистратор				ФГИС ЕГРН
полное наименование должности			подпись	инициалы, фамилия

М.П.

Выписка из Единого государственного реестра недвижимости об объекте недвижимости
Сведения о частях земельного участка

Земельный участок			
(вид объекта недвижимости)			
Лист № <u> </u> Раздела 4.2	Всего листов раздела 4.2 : <u> </u>	Всего разделов: <u> </u>	Всего листов выписки: <u> </u>
19.09.2020 № 99/2020/348828576			
Кадастровый номер:		47:12:0000000:47	

Номер точки	Координаты, м		Описание закрепления на местности	Средняя квадратическая погрешность определения координат характерных точек границы части земельного участка, м
	X	Y		
1	2	3	4	5
179	435033.67	2329043.02	данные отсутствуют	0.1
180	435021	2329036.95	данные отсутствуют	0.1
181	435007.01	2329027.98	данные отсутствуют	0.1
182	435001.25	2329022.52	данные отсутствуют	0.1
183	434972.58	2328992.26	данные отсутствуют	0.1
184	434937.95	2328948.63	данные отсутствуют	0.1
185	434926.01	2328930.6	данные отсутствуют	0.1
186	434921.57	2328921.84	данные отсутствуют	0.1
187	434918.44	2328914.85	данные отсутствуют	0.1
188	434908.44	2328886.59	данные отсутствуют	0.1
189	434889.32	2328840.82	данные отсутствуют	0.1
190	434870.1	2328790.08	данные отсутствуют	0.1
191	434871.97	2328789.37	данные отсутствуют	0.1
192	434891.17	2328840.08	данные отсутствуют	0.1
193	434907.4	2328878.96	данные отсутствуют	0.1
194	434915.52	2328900.58	данные отсутствуют	0.1
195	434920.3	2328914.12	данные отсутствуют	0.1
Государственный регистратор				ФГИС ЕГРН
полное наименование должности			подпись	инициалы, фамилия

М.П.

Выписка из Единого государственного реестра недвижимости об объекте недвижимости
Сведения о частях земельного участка

Земельный участок			
(вид объекта недвижимости)			
Лист № <u> </u> Раздела 4.2	Всего листов раздела 4.2 : <u> </u>	Всего разделов: <u> </u>	Всего листов выписки: <u> </u>
19.09.2020 № 99/2020/348828576			
Кадастровый номер:		47:12:0000000:47	

Номер точки	Координаты, м		Описание закрепления на местности	Средняя квадратическая погрешность определения координат характерных точек границы части земельного участка, м
	X	Y		
1	2	3	4	5
196	434923.38	2328920.98	данные отсутствуют	0.1
197	434927.74	2328929.58	данные отсутствуют	0.1
198	434939.58	2328947.46	данные отсутствуют	0.1
199	434968.44	2328984	данные отсутствуют	0.1
200	434974.09	2328990.94	данные отсутствуют	0.1
201	435002.66	2329021.11	данные отсутствуют	0.1
202	435008.24	2329026.39	данные отсутствуют	0.1
203	435021.98	2329035.2	данные отсутствуют	0.1
204	435034.49	2329041.2	данные отсутствуют	0.1
205	435166.24	2329097.17	данные отсутствуют	1
206	435188.24	2329107.54	данные отсутствуют	0.1
207	435226.92	2329125.94	данные отсутствуют	0.1
208	435238.52	2329131.13	данные отсутствуют	0.1
209	435258.79	2329136.07	данные отсутствуют	0.1
210	435264.17	2329136.64	данные отсутствуют	0.1
211	435325.69	2329138.11	данные отсутствуют	0.1
212	435356.41	2329136.57	данные отсутствуют	0.1
Государственный регистратор				ФГИС ЕГРН
полное наименование должности			подпись	инициалы, фамилия

М.П.

Выписка из Единого государственного реестра недвижимости об объекте недвижимости
791
Сведения о частях земельного участка

Земельный участок			
(вид объекта недвижимости)			
Лист № <u> </u> Раздела 4.2	Всего листов раздела 4.2 : <u> </u>	Всего разделов: <u> </u>	Всего листов выписки: <u> </u>
19.09.2020 № 99/2020/348828576			
Кадастровый номер:		47:12:0000000:47	

Номер точки	Координаты, м		Описание закрепления на местности	Средняя квадратическая погрешность определения координат характерных точек границы части земельного участка, м
	X	Y		
1	2	3	4	5
213	435384.13	2329133.92	данные отсутствуют	0.1
214	435444.2	2329116.71	данные отсутствуют	0.1
215	435493.9	2329100.07	данные отсутствуют	0.1
216	435548.48	2329080.52	данные отсутствуют	0.1
217	435600.76	2329062.59	данные отсутствуют	0.1
218	435626.39	2329058.65	данные отсутствуют	0.1
219	435070.26	2329054.63	данные отсутствуют	0.1
220	435107.7	2329070.93	данные отсутствуют	0.1
221	435106.09	2329078.51	данные отсутствуют	0.1
222	435068.67	2329062.13	данные отсутствуют	0.1
223	434761.38	2328836.88	данные отсутствуют	0.1
224	434765.27	2328842.48	данные отсутствуют	0.1
225	434763.4	2328846.16	данные отсутствуют	0.1
226	434756.15	2328847.19	данные отсутствуют	0.1
227	434760.38	2328835.43	данные отсутствуют	0.1
228	434756.46	2328847.29	данные отсутствуют	0.1
229	434750.67	2328845.69	данные отсутствуют	0.1
Государственный регистратор				ФГИС ЕГРН
полное наименование должности			подпись	инициалы, фамилия

М.П.

Выписка из Единого государственного реестра недвижимости об объекте недвижимости
Сведения о частях земельного участка

Земельный участок			
(вид объекта недвижимости)			
Лист № <u> </u> Раздела 4.2	Всего листов раздела 4.2 : <u> </u>	Всего разделов: <u> </u>	Всего листов выписки: <u> </u>
19.09.2020 № 99/2020/348828576			
Кадастровый номер:		47:12:0000000:47	

Номер точки	Координаты, м		Описание закрепления на местности	Средняя квадратическая погрешность определения координат характерных точек границы части земельного участка, м
	X	Y		
1	2	3	4	5
230	434755.06	2328832.38	данные отсутствуют	0.1
231	434123.6	2329443.6	данные отсутствуют	0.1
232	434125.76	2329429.76	данные отсутствуют	0.1
233	434129.68	2329430.61	данные отсутствуют	0.1
234	434129.34	2329432.74	данные отсутствуют	0.1
235	433673.13	2329439.23	данные отсутствуют	0.1
235	433673.13	2329439.23	данные отсутствуют	0.1
235	433673.13	2329439.23	данные отсутствуют	0.1
236	433675.1	2329440.19	данные отсутствуют	0.1
236	433675.1	2329440.19	данные отсутствуют	0.1
237	433659.12	2329453.34	данные отсутствуют	0.1
237	433659.12	2329453.34	данные отсутствуют	0.1
238	433643.72	2329455.72	данные отсутствуют	0.1
238	433643.72	2329455.72	данные отсутствуют	0.1
239	433632.69	2329457.88	данные отсутствуют	0.1
239	433632.69	2329457.88	данные отсутствуют	0.1
240	433548.43	2329468.44	данные отсутствуют	0.1
Государственный регистратор				ФГИС ЕГРН
полное наименование должности			подпись	инициалы, фамилия

М.П.

Выписка из Единого государственного реестра недвижимости об объекте недвижимости
Сведения о частях земельного участка

Земельный участок			
(вид объекта недвижимости)			
Лист № <u> </u> Раздела 4.2	Всего листов раздела 4.2 : <u> </u>	Всего разделов: <u> </u>	Всего листов выписки: <u> </u>
19.09.2020 № 99/2020/348828576			
Кадастровый номер:		47:12:0000000:47	

Номер точки	Координаты, м		Описание закрепления на местности	Средняя квадратическая погрешность определения координат характерных точек границы части земельного участка, м
	X	Y		
1	2	3	4	5
240	433548.43	2329468.44	данные отсутствуют	0.1
240	433548.43	2329468.44	данные отсутствуют	0.1
241	433632.35	2329455.91	данные отсутствуют	0.1
241	433632.35	2329455.91	данные отсутствуют	0.1
241	433632.35	2329455.91	данные отсутствуют	0.1
242	433643.37	2329453.76	данные отсутствуют	0.1
242	433643.37	2329453.76	данные отсутствуют	0.1
242	433643.37	2329453.76	данные отсутствуют	0.1
243	433658.28	2329451.44	данные отсутствуют	0.1
243	433658.28	2329451.44	данные отсутствуют	0.1
243	433658.28	2329451.44	данные отсутствуют	0.1
244	434121.66	2329443.35	данные отсутствуют	0.1
245	434066.43	2329443.46	данные отсутствуют	0.1
246	433847.24	2329435.54	данные отсутствуют	0.1
247	433673.4	2329454.92	данные отсутствуют	0.1
248	433757.07	2329443.73	данные отсутствуют	0.1
249	433859.22	2329429.91	данные отсутствуют	0.1
Государственный регистратор				ФГИС ЕГРН
полное наименование должности			подпись	инициалы, фамилия

М.П.

Выписка из Единого государственного реестра недвижимости об объекте недвижимости
Сведения о частях земельного участка

Земельный участок			
(вид объекта недвижимости)			
Лист № <u> </u> Раздела 4.2	Всего листов раздела 4.2 : <u> </u>	Всего разделов: <u> </u>	Всего листов выписки: <u> </u>
19.09.2020 № 99/2020/348828576			
Кадастровый номер:		47:12:0000000:47	

Номер точки	Координаты, м		Описание закрепления на местности	Средняя квадратическая погрешность определения координат характерных точек границы части земельного участка, м
	X	Y		
1	2	3	4	5
250	433919.1	2329431.15	данные отсутствуют	0.1
251	434057.47	2329437.34	данные отсутствуют	0.1
252	434103.34	2329438.69	данные отсутствуют	0.1
253	434126.3	2329441.52	данные отсутствуют	0.1
254	433670.38	2329438.89	данные отсутствуют	0.1
255	433657.43	2329449.55	данные отсутствуют	0.1
256	433631.95	2329453.95	данные отсутствуют	0.1
257	433652.89	2329443.44	данные отсутствуют	0.1
258	433657.03	2329440.62	данные отсутствуют	0.1
259	433652.54	2329441.19	данные отсутствуют	0.1
260	433651.85	2329441.66	данные отсутствуют	0.1
261	433626.81	2329454.23	данные отсутствуют	0.1
262	433626	2329454.84	данные отсутствуют	0.1
263	433542.39	2329467.32	данные отсутствуют	0.1
264	433413.34	2329309.4	данные отсутствуют	0.1
265	433415.01	2329317.88	данные отсутствуют	0.1
266	433420.2	2329323.22	данные отсутствуют	0.1
Государственный регистратор				ФГИС ЕГРН
полное наименование должности			подпись	инициалы, фамилия

М.П.

Выписка из Единого государственного реестра недвижимости об объекте недвижимости
Сведения о частях земельного участка

Земельный участок			
(вид объекта недвижимости)			
Лист № <u> </u> Раздела 4.2	Всего листов раздела 4.2 : <u> </u>	Всего разделов: <u> </u>	Всего листов выписки: <u> </u>
19.09.2020 № 99/2020/348828576			
Кадастровый номер:		47:12:0000000:47	

Номер точки	Координаты, м		Описание закрепления на местности	Средняя квадратическая погрешность определения координат характерных точек границы части земельного участка, м
	X	Y		
1	2	3	4	5
267	433418.73	2329316.07	данные отсутствуют	0.1
268	436237.93	2329276.42	данные отсутствуют	данные отсутствуют
269	436220.35	2329268.32	данные отсутствуют	данные отсутствуют
270	436159.3	2329292.5	данные отсутствуют	данные отсутствуют
271	436176.9	2329300.59	данные отсутствуют	данные отсутствуют
272	436308.81	2329229.77	данные отсутствуют	данные отсутствуют
273	436293.15	2329235.98	данные отсутствуют	данные отсутствуют
274	436126.62	2329302.09	данные отсутствуют	данные отсутствуют
275	436147.1	2329311.95	данные отсутствуют	данные отсутствуют
276	436449.56	2329173.87	данные отсутствуют	данные отсутствуют
277	436430.1	2329181.6	данные отсутствуют	данные отсутствуют
278	435619.68	2329057.81	данные отсутствуют	данные отсутствуют
279	435644.69	2329069.86	данные отсутствуют	данные отсутствуют
280	435720.88	2329106.57	данные отсутствуют	данные отсутствуют
281	435799.74	2329144.57	данные отсутствуют	данные отсутствуют
282	435068.7	2329053.94	данные отсутствуют	данные отсутствуют
283	435067.14	2329061.47	данные отсутствуют	данные отсутствуют
Государственный регистратор				ФГИС ЕГРН
полное наименование должности			подпись	инициалы, фамилия

М.П.

Выписка из Единого государственного реестра недвижимости об объекте недвижимости
Сведения о частях земельного участка

Земельный участок			
(вид объекта недвижимости)			
Лист № ___ Раздела 4.2	Всего листов раздела 4.2 : ___	Всего разделов: ___	Всего листов выписки: ___
19.09.2020 № 99/2020/348828576			
Кадастровый номер:		47:12:0000000:47	

Номер точки	Координаты, м		Описание закрепления на местности	Средняя квадратическая погрешность определения координат характерных точек границы части земельного участка, м
	X	Y		
1	2	3	4	5
284	435113.19	2329081.61	данные отсутствуют	данные отсутствуют
285	435113.68	2329079.37	данные отсутствуют	0.1
286	435125.86	2329078.84	данные отсутствуют	данные отсутствуют
287	433358.98	2329294.15	данные отсутствуют	данные отсутствуют
288	433359.33	2329298.13	данные отсутствуют	данные отсутствуют
289	436310.65	2329226.64	данные отсутствуют	данные отсутствуют
290	436306.99	2329205.25	данные отсутствуют	данные отсутствуют
291	436302.28	2329213.25	данные отсутствуют	данные отсутствуют
292	436308.49	2329249.59	данные отсутствуют	данные отсутствуют

Государственный регистратор		ФГИС ЕГРН
полное наименование должности	подпись	инициалы, фамилия

М.П.

Выписка из Единого государственного реестра недвижимости об объекте недвижимости
Сведения о частях земельного участка

Земельный участок				
(вид объекта недвижимости)				
Лист № ___ Раздела 4.2		Всего листов раздела 4.2 : ___		Всего разделов: ___
Всего листов выписки: ___				
19.09.2020 № 99/2020/348828576				
Кадастровый номер:			47:12:0000000:47	
Сведения о характерных точках границы части (частей) земельного участка				
Учетный номер части: 16				
Система координат: МСК 47 зона 2				
Зона №				
Номер точки	Координаты, м		Описание закрепления на местности	Средняя квадратическая погрешность определения координат характерных точек границы части земельного участка, м
	X	Y		
1	2	3	4	5
1	436306.93	2329232.95	данные отсутствуют	0.1
1	436306.93	2329232.95	данные отсутствуют	данные отсутствуют
1	436306.93	2329232.95	данные отсутствуют	данные отсутствуют
2	436308.54	2329250.11	данные отсутствуют	0.1
2	436308.54	2329250.11	данные отсутствуют	данные отсутствуют
3	436275.31	2329261.62	данные отсутствуют	0.1
3	436275.31	2329261.62	данные отсутствуют	0.1
3	436275.31	2329261.62	данные отсутствуют	данные отсутствуют
4	436191.03	2329294.98	данные отсутствуют	0.1
4	436191.03	2329294.98	данные отсутствуют	данные отсутствуют
4	436191.03	2329294.98	данные отсутствуют	данные отсутствуют
5	436183.06	2329295.41	данные отсутствуют	0.1
5	436183.06	2329295.41	данные отсутствуют	данные отсутствуют
5	436183.06	2329295.41	данные отсутствуют	данные отсутствуют
6	436183.02	2329298.17	данные отсутствуют	0.1
6	436183.02	2329298.17	данные отсутствуют	данные отсутствуют
Государственный регистратор			ФГИС ЕГРН	
полное наименование должности			подпись	
			инициалы, фамилия	

М.П.

Выписка из Единого государственного реестра недвижимости об объекте недвижимости
Сведения о частях земельного участка

Земельный участок			
(вид объекта недвижимости)			
Лист № <u> </u> Раздела 4.2	Всего листов раздела 4.2 : <u> </u>	Всего разделов: <u> </u>	Всего листов выписки: <u> </u>
19.09.2020 № 99/2020/348828576			
Кадастровый номер:		47:12:0000000:47	

Номер точки	Координаты, м		Описание закрепления на местности	Средняя квадратическая погрешность определения координат характерных точек границы части земельного участка, м
	X	Y		
1	2	3	4	5
6	436183.02	2329298.17	данные отсутствуют	данные отсутствуют
7	436147.96	2329312.07	данные отсутствуют	данные отсутствуют
12	435718.73	2329105.23	данные отсутствуют	данные отсутствуют
13	435677.63	2329082.92	данные отсутствуют	данные отсутствуют
14	435645.17	2329069.95	данные отсутствуют	данные отсутствуют
16	435631.45	2329058.4	данные отсутствуют	данные отсутствуют
17	435642.41	2329059.78	данные отсутствуют	данные отсутствуют
18	435677.16	2329073.25	данные отсутствуют	данные отсутствуют
19	435719.46	2329095.6	данные отсутствуют	данные отсутствуют
20	435759.86	2329120.79	данные отсутствуют	данные отсутствуют
26	436035.52	2329287.57	данные отсутствуют	0.1
28	436132.8	2329303	данные отсутствуют	данные отсутствуют
29	436270.43	2329248.49	данные отсутствуют	0.1
29	436270.43	2329248.49	данные отсутствуют	0.1
29	436270.43	2329248.49	данные отсутствуют	данные отсутствуют
30	436293.57	2329240.47	данные отсутствуют	0.1
30	436293.57	2329240.47	данные отсутствуют	0.1
Государственный регистратор				ФГИС ЕГРН
полное наименование должности			подпись	инициалы, фамилия

М.П.

Выписка из Единого государственного реестра недвижимости об объекте недвижимости
Сведения о частях земельного участка

Земельный участок			
(вид объекта недвижимости)			
Лист № <u> </u> Раздела 4.2	Всего листов раздела 4.2 : <u> </u>	Всего разделов: <u> </u>	Всего листов выписки: <u> </u>
19.09.2020 № 99/2020/348828576			
Кадастровый номер:		47:12:0000000:47	

Номер точки	Координаты, м		Описание закрепления на местности	Средняя квадратическая погрешность определения координат характерных точек границы части земельного участка, м
	X	Y		
1	2	3	4	5
30	436293.57	2329240.47	данные отсутствуют	данные отсутствуют
31	436292.55	2329229.75	данные отсутствуют	0.1
38	436449.3	2329181.77	данные отсутствуют	данные отсутствуют
40	435623.05	2329057.33	данные отсутствуют	данные отсутствуют
76	434758.08	2328833.21	данные отсутствуют	0.1
77	434758.67	2328832.98	данные отсутствуют	0.1
79	434758.82	2328847.93	данные отсутствуют	0.1
82	434125.47	2329443.97	данные отсутствуют	0.1
82	434125.47	2329443.97	данные отсутствуют	0.1
83	434124.93	2329443.78	данные отсутствуют	0.1
83	434124.93	2329443.78	данные отсутствуют	0.1
84	433998.52	2329441.11	данные отсутствуют	0.1
85	433856.88	2329432.15	данные отсутствуют	0.1
86	433830.03	2329441.57	данные отсутствуют	0.1
87	433681.35	2329458.8	данные отсутствуют	0.1
89	433549.46	2329468.63	данные отсутствуют	0.1
89	433549.46	2329468.63	данные отсутствуют	0.1

Государственный регистратор		ФГИС ЕГРН
полное наименование должности	подпись	инициалы, фамилия

М.П.

Выписка из Единого государственного реестра недвижимости об объекте недвижимости
Сведения о частях земельного участка

Земельный участок			
(вид объекта недвижимости)			
Лист № ___ Раздела 4.2	Всего листов раздела 4.2 : ___	Всего разделов: ___	Всего листов выписки: ___
19.09.2020 № 99/2020/348828576			
Кадастровый номер:		47:12:0000000:47	

Номер точки	Координаты, м		Описание закрепления на местности	Средняя квадратическая погрешность определения координат характерных точек границы части земельного участка, м
	X	Y		
1	2	3	4	5
98	433356.62	2329298.07	данные отсутствуют	данные отсутствуют
99	433356.45	2329294.08	данные отсутствуют	данные отсутствуют
104	433413.89	2329309.96	данные отсутствуют	0.1
110	433672.01	2329438.68	данные отсутствуют	0.1
116	434128.23	2329430.09	данные отсутствуют	0.1
119	436293.15	2329236	данные отсутствуют	0.1
120	436308.76	2329229.82	данные отсутствуют	0.1
121	436266.24	2329265.21	данные отсутствуют	0.1
121	436266.24	2329265.21	данные отсутствуют	0.1
122	436158.18	2329308.01	данные отсутствуют	0.1
123	436140.82	2329299.83	данные отсутствуют	0.1
124	436297.98	2329220.56	данные отсутствуют	0.1
125	436302.85	2329252.08	данные отсутствуют	0.1
126	436293.24	2329255.41	данные отсутствуют	0.1
127	436291.07	2329241.34	данные отсутствуют	0.1
128	436264.02	2329251.03	данные отсутствуют	0.1
129	436273.58	2329247.4	данные отсутствуют	0.1
Государственный регистратор				ФГИС ЕГРН
полное наименование должности			подпись	инициалы, фамилия

М.П.

Выписка из Единого государственного реестра недвижимости об объекте недвижимости
Сведения о частях земельного участка

Земельный участок			
(вид объекта недвижимости)			
Лист № <u> </u> Раздела 4.2	Всего листов раздела 4.2 : <u> </u>	Всего разделов: <u> </u>	Всего листов выписки: <u> </u>
19.09.2020 № 99/2020/348828576			
Кадастровый номер:		47:12:0000000:47	

Номер точки	Координаты, м		Описание закрепления на местности	Средняя квадратическая погрешность определения координат характерных точек границы части земельного участка, м
	X	Y		
1	2	3	4	5
130	436275.77	2329261.46	данные отсутствуют	0.1
131	436266.88	2329249.89	данные отсутствуют	0.1
132	436268.78	2329249.15	данные отсутствуют	0.1
133	436271.09	2329263.29	данные отсутствуют	0.1
134	436269.18	2329264.04	данные отсутствуют	0.1
135	436140.38	2329300	данные отсутствуют	0.1
136	436168.65	2329303.87	данные отсутствуют	0.1
137	436164.86	2329305.36	данные отсутствуют	0.1
138	436136.6	2329301.5	данные отсутствуют	0.1
139	436020.95	2329282.42	данные отсутствуют	0.1
140	436058.15	2329292.52	данные отсутствуют	0.1
141	436065.66	2329293.1	данные отсутствуют	0.1
142	436094.6	2329297.37	данные отсутствуют	0.1
143	436057.84	2329294.5	данные отсутствуют	0.1
144	436034.46	2329289.13	данные отсутствуют	0.1
145	435631.07	2329060.21	данные отсутствуют	0.1
145	435631.07	2329060.21	данные отсутствуют	0.1
Государственный регистратор				ФГИС ЕГРН
полное наименование должности			подпись	инициалы, фамилия

М.П.

Выписка из Единого государственного реестра недвижимости об объекте недвижимости
Сведения о частях земельного участка

Земельный участок			
(вид объекта недвижимости)			
Лист № ___ Раздела 4.2	Всего листов раздела 4.2 : ___	Всего разделов: ___	Всего листов выписки: ___
19.09.2020 № 99/2020/348828576			
Кадастровый номер:		47:12:0000000:47	

Номер точки	Координаты, м		Описание закрепления на местности	Средняя квадратическая погрешность определения координат характерных точек границы части земельного участка, м
	X	Y		
1	2	3	4	5
146	435642.6	2329064.03	данные отсутствуют	0.1
147	435656.2	2329067.5	данные отсутствуют	0.1
148	435679.85	2329077.89	данные отсутствуют	0.1
149	435691.9	2329083.59	данные отсутствуют	0.1
150	435733.2	2329106.84	данные отсутствуют	0.3
151	435745.49	2329114.07	данные отсутствуют	0.1
152	435752.16	2329119.09	данные отсутствуют	0.1
153	435763.77	2329124.52	данные отсутствуют	0.1
154	435781.55	2329136.1	данные отсутствуют	0.1
155	435786.98	2329136.97	данные отсутствуют	0.1
156	435791.63	2329139.73	данные отсутствуют	0.1
157	435780.81	2329138.01	данные отсутствуют	0.1
158	435762.8	2329126.27	данные отсутствуют	0.1
159	435751.1	2329120.85	данные отсутствуют	0.1
160	435744.38	2329115.73	данные отсутствуют	0.1
161	435690.98	2329085.36	данные отсутствуют	0.1
162	435680.16	2329080.24	данные отсутствуют	0.1
Государственный регистратор				ФГИС ЕГРН
полное наименование должности			подпись	инициалы, фамилия

М.П.

Выписка из Единого государственного реестра недвижимости об объекте недвижимости
Сведения о частях земельного участка

Земельный участок			
(вид объекта недвижимости)			
Лист № <u> </u> Раздела 4.2	Всего листов раздела 4.2 : <u> </u>	Всего разделов: <u> </u>	Всего листов выписки: <u> </u>
19.09.2020 № 99/2020/348828576			
Кадастровый номер:		47:12:0000000:47	

Номер точки	Координаты, м		Описание закрепления на местности	Средняя квадратическая погрешность определения координат характерных точек границы части земельного участка, м
	X	Y		
1	2	3	4	5
163	435655.55	2329069.39	данные отсутствуют	0.1
164	435642.04	2329065.96	данные отсутствуют	0.1
165	435630.66	2329062.18	данные отсутствуют	0.1
165	435630.66	2329062.18	данные отсутствуют	0.1
166	435626.22	2329060.7	данные отсутствуют	0.1
167	435601.24	2329064.54	данные отсутствуют	0.1
168	435547.85	2329082.87	данные отсутствуют	0.1
169	435499.88	2329100.05	данные отсутствуют	0.1
170	435444.78	2329118.62	данные отсутствуют	0.1
171	435384.5	2329135.89	данные отсутствуют	0.1
172	435356.57	2329138.56	данные отсутствуют	0.1
173	435325.73	2329140.11	данные отсутствуют	0.1
174	435264.03	2329138.64	данные отсутствуют	0.1
175	435258.45	2329138.04	данные отсутствуют	0.1
176	435237.88	2329133.03	данные отсутствуют	0.1
177	435225.2	2329127.41	данные отсутствуют	0.1
178	435165.43	2329098.99	данные отсутствуют	0.1
Государственный регистратор				ФГИС ЕГРН
полное наименование должности			подпись	инициалы, фамилия

М.П.

Выписка из Единого государственного реестра недвижимости об объекте недвижимости
Сведения о частях земельного участка

Земельный участок			
(вид объекта недвижимости)			
Лист № <u> </u> Раздела 4.2	Всего листов раздела 4.2 : <u> </u>	Всего разделов: <u> </u>	Всего листов выписки: <u> </u>
19.09.2020 № 99/2020/348828576			
Кадастровый номер:		47:12:0000000:47	

Номер точки	Координаты, м		Описание закрепления на местности	Средняя квадратическая погрешность определения координат характерных точек границы части земельного участка, м
	X	Y		
1	2	3	4	5
179	435033.67	2329043.02	данные отсутствуют	0.1
180	435021	2329036.95	данные отсутствуют	0.1
181	435007.01	2329027.98	данные отсутствуют	0.1
182	435001.25	2329022.52	данные отсутствуют	0.1
183	434972.58	2328992.26	данные отсутствуют	0.1
184	434937.95	2328948.63	данные отсутствуют	0.1
185	434926.01	2328930.6	данные отсутствуют	0.1
186	434921.57	2328921.84	данные отсутствуют	0.1
187	434918.44	2328914.85	данные отсутствуют	0.1
188	434908.44	2328886.59	данные отсутствуют	0.1
189	434889.32	2328840.82	данные отсутствуют	0.1
190	434870.1	2328790.08	данные отсутствуют	0.1
191	434871.97	2328789.37	данные отсутствуют	0.1
192	434891.17	2328840.08	данные отсутствуют	0.1
193	434907.4	2328878.96	данные отсутствуют	0.1
194	434915.52	2328900.58	данные отсутствуют	0.1
195	434920.3	2328914.12	данные отсутствуют	0.1
Государственный регистратор				ФГИС ЕГРН
полное наименование должности			подпись	инициалы, фамилия

М.П.

Выписка из Единого государственного реестра недвижимости об объекте недвижимости
Сведения о частях земельного участка

Земельный участок			
(вид объекта недвижимости)			
Лист № <u> </u> Раздела 4.2	Всего листов раздела 4.2 : <u> </u>	Всего разделов: <u> </u>	Всего листов выписки: <u> </u>
19.09.2020 № 99/2020/348828576			
Кадастровый номер:		47:12:0000000:47	

Номер точки	Координаты, м		Описание закрепления на местности	Средняя квадратическая погрешность определения координат характерных точек границы части земельного участка, м
	X	Y		
1	2	3	4	5
196	434923.38	2328920.98	данные отсутствуют	0.1
197	434927.74	2328929.58	данные отсутствуют	0.1
198	434939.58	2328947.46	данные отсутствуют	0.1
199	434968.44	2328984	данные отсутствуют	0.1
200	434974.09	2328990.94	данные отсутствуют	0.1
201	435002.66	2329021.11	данные отсутствуют	0.1
202	435008.24	2329026.39	данные отсутствуют	0.1
203	435021.98	2329035.2	данные отсутствуют	0.1
204	435034.49	2329041.2	данные отсутствуют	0.1
205	435166.24	2329097.17	данные отсутствуют	1
206	435188.24	2329107.54	данные отсутствуют	0.1
207	435226.92	2329125.94	данные отсутствуют	0.1
208	435238.52	2329131.13	данные отсутствуют	0.1
209	435258.79	2329136.07	данные отсутствуют	0.1
210	435264.17	2329136.64	данные отсутствуют	0.1
211	435325.69	2329138.11	данные отсутствуют	0.1
212	435356.41	2329136.57	данные отсутствуют	0.1
Государственный регистратор				ФГИС ЕГРН
полное наименование должности			подпись	инициалы, фамилия

М.П.

Выписка из Единого государственного реестра недвижимости об объекте недвижимости
Сведения о частях земельного участка

Земельный участок			
(вид объекта недвижимости)			
Лист № <u> </u> Раздела 4.2	Всего листов раздела 4.2 : <u> </u>	Всего разделов: <u> </u>	Всего листов выписки: <u> </u>
19.09.2020 № 99/2020/348828576			
Кадастровый номер:		47:12:0000000:47	

Номер точки	Координаты, м		Описание закрепления на местности	Средняя квадратическая погрешность определения координат характерных точек границы части земельного участка, м
	X	Y		
1	2	3	4	5
213	435384.13	2329133.92	данные отсутствуют	0.1
214	435444.2	2329116.71	данные отсутствуют	0.1
215	435493.9	2329100.07	данные отсутствуют	0.1
216	435548.48	2329080.52	данные отсутствуют	0.1
217	435600.76	2329062.59	данные отсутствуют	0.1
218	435626.39	2329058.65	данные отсутствуют	0.1
219	435070.26	2329054.63	данные отсутствуют	0.1
220	435107.7	2329070.93	данные отсутствуют	0.1
221	435106.09	2329078.51	данные отсутствуют	0.1
222	435068.67	2329062.13	данные отсутствуют	0.1
223	434761.38	2328836.88	данные отсутствуют	0.1
224	434765.27	2328842.48	данные отсутствуют	0.1
225	434763.4	2328846.16	данные отсутствуют	0.1
226	434756.15	2328847.19	данные отсутствуют	0.1
227	434760.38	2328835.43	данные отсутствуют	0.1
228	434756.46	2328847.29	данные отсутствуют	0.1
229	434750.67	2328845.69	данные отсутствуют	0.1
Государственный регистратор				ФГИС ЕГРН
полное наименование должности			подпись	инициалы, фамилия

М.П.

Выписка из Единого государственного реестра недвижимости об объекте недвижимости
Сведения о частях земельного участка

Земельный участок			
(вид объекта недвижимости)			
Лист № ___ Раздела 4.2	Всего листов раздела 4.2 : ___	Всего разделов: ___	Всего листов выписки: ___
19.09.2020 № 99/2020/348828576			
Кадастровый номер:		47:12:0000000:47	

Номер точки	Координаты, м		Описание закрепления на местности	Средняя квадратическая погрешность определения координат характерных точек границы части земельного участка, м
	X	Y		
1	2	3	4	5
230	434755.06	2328832.38	данные отсутствуют	0.1
231	434123.6	2329443.6	данные отсутствуют	0.1
232	434125.76	2329429.76	данные отсутствуют	0.1
233	434129.68	2329430.61	данные отсутствуют	0.1
234	434129.34	2329432.74	данные отсутствуют	0.1
235	433673.13	2329439.23	данные отсутствуют	0.1
235	433673.13	2329439.23	данные отсутствуют	0.1
235	433673.13	2329439.23	данные отсутствуют	0.1
236	433675.1	2329440.19	данные отсутствуют	0.1
236	433675.1	2329440.19	данные отсутствуют	0.1
237	433659.12	2329453.34	данные отсутствуют	0.1
237	433659.12	2329453.34	данные отсутствуют	0.1
238	433643.72	2329455.72	данные отсутствуют	0.1
238	433643.72	2329455.72	данные отсутствуют	0.1
239	433632.69	2329457.88	данные отсутствуют	0.1
239	433632.69	2329457.88	данные отсутствуют	0.1
240	433548.43	2329468.44	данные отсутствуют	0.1
Государственный регистратор				ФГИС ЕГРН
полное наименование должности			подпись	инициалы, фамилия

М.П.

Выписка из Единого государственного реестра недвижимости об объекте недвижимости
Сведения о частях земельного участка

Земельный участок			
(вид объекта недвижимости)			
Лист № <u> </u> Раздела 4.2	Всего листов раздела 4.2 : <u> </u>	Всего разделов: <u> </u>	Всего листов выписки: <u> </u>
19.09.2020 № 99/2020/348828576			
Кадастровый номер:		47:12:0000000:47	

Номер точки	Координаты, м		Описание закрепления на местности	Средняя квадратическая погрешность определения координат характерных точек границы части земельного участка, м
	X	Y		
1	2	3	4	5
240	433548.43	2329468.44	данные отсутствуют	0.1
240	433548.43	2329468.44	данные отсутствуют	0.1
241	433632.35	2329455.91	данные отсутствуют	0.1
241	433632.35	2329455.91	данные отсутствуют	0.1
241	433632.35	2329455.91	данные отсутствуют	0.1
242	433643.37	2329453.76	данные отсутствуют	0.1
242	433643.37	2329453.76	данные отсутствуют	0.1
242	433643.37	2329453.76	данные отсутствуют	0.1
243	433658.28	2329451.44	данные отсутствуют	0.1
243	433658.28	2329451.44	данные отсутствуют	0.1
243	433658.28	2329451.44	данные отсутствуют	0.1
244	434121.66	2329443.35	данные отсутствуют	0.1
245	434066.43	2329443.46	данные отсутствуют	0.1
246	433847.24	2329435.54	данные отсутствуют	0.1
247	433673.4	2329454.92	данные отсутствуют	0.1
248	433757.07	2329443.73	данные отсутствуют	0.1
249	433859.22	2329429.91	данные отсутствуют	0.1
Государственный регистратор				ФГИС ЕГРН
полное наименование должности			подпись	инициалы, фамилия

М.П.

Выписка из Единого государственного реестра недвижимости об объекте недвижимости
Сведения о частях земельного участка

Земельный участок			
(вид объекта недвижимости)			
Лист № <u> </u> Раздела 4.2	Всего листов раздела 4.2 : <u> </u>	Всего разделов: <u> </u>	Всего листов выписки: <u> </u>
19.09.2020 № 99/2020/348828576			
Кадастровый номер:		47:12:0000000:47	

Номер точки	Координаты, м		Описание закрепления на местности	Средняя квадратическая погрешность определения координат характерных точек границы части земельного участка, м
	X	Y		
1	2	3	4	5
250	433919.1	2329431.15	данные отсутствуют	0.1
251	434057.47	2329437.34	данные отсутствуют	0.1
252	434103.34	2329438.69	данные отсутствуют	0.1
253	434126.3	2329441.52	данные отсутствуют	0.1
254	433670.38	2329438.89	данные отсутствуют	0.1
255	433657.43	2329449.55	данные отсутствуют	0.1
256	433631.95	2329453.95	данные отсутствуют	0.1
257	433652.89	2329443.44	данные отсутствуют	0.1
258	433657.03	2329440.62	данные отсутствуют	0.1
259	433652.54	2329441.19	данные отсутствуют	0.1
260	433651.85	2329441.66	данные отсутствуют	0.1
261	433626.81	2329454.23	данные отсутствуют	0.1
262	433626	2329454.84	данные отсутствуют	0.1
263	433542.39	2329467.32	данные отсутствуют	0.1
264	433413.34	2329309.4	данные отсутствуют	0.1
265	433415.01	2329317.88	данные отсутствуют	0.1
266	433420.2	2329323.22	данные отсутствуют	0.1

Государственный регистратор		ФГИС ЕГРН
полное наименование должности	подпись	инициалы, фамилия

М.П.

Сведения о частях ⁸¹⁰ земельного участка

Земельный участок			
(вид объекта недвижимости)			
Лист № ___ Раздела 4.2	Всего листов раздела 4.2 : ___	Всего разделов: ___	Всего листов выписки: ___
19.09.2020 № 99/2020/348828576			
Кадастровый номер:		47:12:0000000:47	

Номер точки	Координаты, м		Описание закрепления на местности	Средняя квадратическая погрешность определения координат характерных точек границы части земельного участка, м
	X	Y		
1	2	3	4	5
267	433418.73	2329316.07	данные отсутствуют	0.1
268	436237.93	2329276.42	данные отсутствуют	данные отсутствуют
269	436220.35	2329268.32	данные отсутствуют	данные отсутствуют
270	436159.3	2329292.5	данные отсутствуют	данные отсутствуют
271	436176.9	2329300.59	данные отсутствуют	данные отсутствуют
272	436308.81	2329229.77	данные отсутствуют	данные отсутствуют
273	436293.15	2329235.98	данные отсутствуют	данные отсутствуют
274	436126.62	2329302.09	данные отсутствуют	данные отсутствуют
275	436147.1	2329311.95	данные отсутствуют	данные отсутствуют
276	436449.56	2329173.87	данные отсутствуют	данные отсутствуют
277	436430.1	2329181.6	данные отсутствуют	данные отсутствуют
278	435619.68	2329057.81	данные отсутствуют	данные отсутствуют
279	435644.69	2329069.86	данные отсутствуют	данные отсутствуют
280	435720.88	2329106.57	данные отсутствуют	данные отсутствуют
281	435799.74	2329144.57	данные отсутствуют	данные отсутствуют
282	435068.7	2329053.94	данные отсутствуют	данные отсутствуют
283	435067.14	2329061.47	данные отсутствуют	данные отсутствуют
Государственный регистратор				ФГИС ЕГРН
полное наименование должности			подпись	инициалы, фамилия

М.П.

Сведения о частях ⁸¹¹ земельного участка

Земельный участок			
(вид объекта недвижимости)			
Лист № ___ Раздела 4.2	Всего листов раздела 4.2 : ___	Всего разделов: ___	Всего листов выписки: ___
19.09.2020 № 99/2020/348828576			
Кадастровый номер:		47:12:0000000:47	

Номер точки	Координаты, м		Описание закрепления на местности	Средняя квадратическая погрешность определения координат характерных точек границы части земельного участка, м
	X	Y		
1	2	3	4	5
284	435113.19	2329081.61	данные отсутствуют	данные отсутствуют
285	435113.68	2329079.37	данные отсутствуют	0.1
286	435125.86	2329078.84	данные отсутствуют	данные отсутствуют
287	433358.98	2329294.15	данные отсутствуют	данные отсутствуют
288	433359.33	2329298.13	данные отсутствуют	данные отсутствуют
289	436310.65	2329226.64	данные отсутствуют	данные отсутствуют
290	436306.99	2329205.25	данные отсутствуют	данные отсутствуют
291	436302.28	2329213.25	данные отсутствуют	данные отсутствуют
292	436308.49	2329249.59	данные отсутствуют	данные отсутствуют

Государственный регистратор		ФГИС ЕГРН
полное наименование должности	подпись	инициалы, фамилия

М.П.

Выписка из Единого государственного реестра недвижимости об объекте недвижимости
Сведения о частях земельного участка

Земельный участок				
(вид объекта недвижимости)				
Лист № ___ Раздела 4.2		Всего листов раздела 4.2 : ___		Всего разделов: ___
Всего листов выписки: ___				
19.09.2020 № 99/2020/348828576				
Кадастровый номер:			47:12:0000000:47	
Сведения о характерных точках границы части (частей) земельного участка				
Учетный номер части: 17				
Система координат: МСК 47 зона 2				
Зона №				
Номер точки	Координаты, м		Описание закрепления на местности	Средняя квадратическая погрешность определения координат характерных точек границы части земельного участка, м
	X	Y		
1	2	3	4	5
1	436306.93	2329232.95	данные отсутствуют	0.1
1	436306.93	2329232.95	данные отсутствуют	данные отсутствуют
1	436306.93	2329232.95	данные отсутствуют	данные отсутствуют
2	436308.54	2329250.11	данные отсутствуют	0.1
2	436308.54	2329250.11	данные отсутствуют	данные отсутствуют
3	436275.31	2329261.62	данные отсутствуют	0.1
3	436275.31	2329261.62	данные отсутствуют	0.1
3	436275.31	2329261.62	данные отсутствуют	данные отсутствуют
4	436191.03	2329294.98	данные отсутствуют	0.1
4	436191.03	2329294.98	данные отсутствуют	данные отсутствуют
4	436191.03	2329294.98	данные отсутствуют	данные отсутствуют
5	436183.06	2329295.41	данные отсутствуют	0.1
5	436183.06	2329295.41	данные отсутствуют	данные отсутствуют
5	436183.06	2329295.41	данные отсутствуют	данные отсутствуют
6	436183.02	2329298.17	данные отсутствуют	0.1
6	436183.02	2329298.17	данные отсутствуют	данные отсутствуют
Государственный регистратор			ФГИС ЕГРН	
полное наименование должности			подпись	
			инициалы, фамилия	

М.П.

Выписка из Единого государственного реестра недвижимости об объекте недвижимости
Сведения о частях земельного участка

Земельный участок			
(вид объекта недвижимости)			
Лист № <u> </u> Раздела 4.2	Всего листов раздела 4.2 : <u> </u>	Всего разделов: <u> </u>	Всего листов выписки: <u> </u>
19.09.2020 № 99/2020/348828576			
Кадастровый номер:		47:12:0000000:47	

Номер точки	Координаты, м		Описание закрепления на местности	Средняя квадратическая погрешность определения координат характерных точек границы части земельного участка, м
	X	Y		
1	2	3	4	5
6	436183.02	2329298.17	данные отсутствуют	данные отсутствуют
7	436147.96	2329312.07	данные отсутствуют	данные отсутствуют
12	435718.73	2329105.23	данные отсутствуют	данные отсутствуют
13	435677.63	2329082.92	данные отсутствуют	данные отсутствуют
14	435645.17	2329069.95	данные отсутствуют	данные отсутствуют
16	435631.45	2329058.4	данные отсутствуют	данные отсутствуют
17	435642.41	2329059.78	данные отсутствуют	данные отсутствуют
18	435677.16	2329073.25	данные отсутствуют	данные отсутствуют
19	435719.46	2329095.6	данные отсутствуют	данные отсутствуют
20	435759.86	2329120.79	данные отсутствуют	данные отсутствуют
26	436035.52	2329287.57	данные отсутствуют	0.1
28	436132.8	2329303	данные отсутствуют	данные отсутствуют
29	436270.43	2329248.49	данные отсутствуют	0.1
29	436270.43	2329248.49	данные отсутствуют	0.1
29	436270.43	2329248.49	данные отсутствуют	данные отсутствуют
30	436293.57	2329240.47	данные отсутствуют	0.1
30	436293.57	2329240.47	данные отсутствуют	0.1
Государственный регистратор				ФГИС ЕГРН
полное наименование должности			подпись	инициалы, фамилия

М.П.

Выписка из Единого государственного реестра недвижимости об объекте недвижимости
Сведения о частях ⁸¹⁴ земельного участка

Земельный участок			
(вид объекта недвижимости)			
Лист № <u> </u> Раздела 4.2	Всего листов раздела 4.2 : <u> </u>	Всего разделов: <u> </u>	Всего листов выписки: <u> </u>
19.09.2020 № 99/2020/348828576			
Кадастровый номер:		47:12:0000000:47	

Номер точки	Координаты, м		Описание закрепления на местности	Средняя квадратическая погрешность определения координат характерных точек границы части земельного участка, м
	X	Y		
1	2	3	4	5
30	436293.57	2329240.47	данные отсутствуют	данные отсутствуют
31	436292.55	2329229.75	данные отсутствуют	0.1
38	436449.3	2329181.77	данные отсутствуют	данные отсутствуют
40	435623.05	2329057.33	данные отсутствуют	данные отсутствуют
76	434758.08	2328833.21	данные отсутствуют	0.1
77	434758.67	2328832.98	данные отсутствуют	0.1
79	434758.82	2328847.93	данные отсутствуют	0.1
82	434125.47	2329443.97	данные отсутствуют	0.1
82	434125.47	2329443.97	данные отсутствуют	0.1
83	434124.93	2329443.78	данные отсутствуют	0.1
83	434124.93	2329443.78	данные отсутствуют	0.1
84	433998.52	2329441.11	данные отсутствуют	0.1
85	433856.88	2329432.15	данные отсутствуют	0.1
86	433830.03	2329441.57	данные отсутствуют	0.1
87	433681.35	2329458.8	данные отсутствуют	0.1
89	433549.46	2329468.63	данные отсутствуют	0.1
89	433549.46	2329468.63	данные отсутствуют	0.1
Государственный регистратор				ФГИС ЕГРН
полное наименование должности			подпись	инициалы, фамилия

М.П.

Выписка из Единого государственного реестра недвижимости об объекте недвижимости
Сведения о частях земельного участка

Земельный участок			
(вид объекта недвижимости)			
Лист № <u> </u> Раздела 4.2	Всего листов раздела 4.2 : <u> </u>	Всего разделов: <u> </u>	Всего листов выписки: <u> </u>
19.09.2020 № 99/2020/348828576			
Кадастровый номер:		47:12:0000000:47	

Номер точки	Координаты, м		Описание закрепления на местности	Средняя квадратическая погрешность определения координат характерных точек границы части земельного участка, м
	X	Y		
1	2	3	4	5
98	433356.62	2329298.07	данные отсутствуют	данные отсутствуют
99	433356.45	2329294.08	данные отсутствуют	данные отсутствуют
104	433413.89	2329309.96	данные отсутствуют	0.1
110	433672.01	2329438.68	данные отсутствуют	0.1
116	434128.23	2329430.09	данные отсутствуют	0.1
119	436293.15	2329236	данные отсутствуют	0.1
120	436308.76	2329229.82	данные отсутствуют	0.1
121	436266.24	2329265.21	данные отсутствуют	0.1
121	436266.24	2329265.21	данные отсутствуют	0.1
122	436158.18	2329308.01	данные отсутствуют	0.1
123	436140.82	2329299.83	данные отсутствуют	0.1
124	436297.98	2329220.56	данные отсутствуют	0.1
125	436302.85	2329252.08	данные отсутствуют	0.1
126	436293.24	2329255.41	данные отсутствуют	0.1
127	436291.07	2329241.34	данные отсутствуют	0.1
128	436264.02	2329251.03	данные отсутствуют	0.1
129	436273.58	2329247.4	данные отсутствуют	0.1
Государственный регистратор				ФГИС ЕГРН
полное наименование должности			подпись	инициалы, фамилия

М.П.

Сведения о частях земельного участка

Земельный участок			
(вид объекта недвижимости)			
Лист № __ Раздела 4.2	Всего листов раздела 4.2 : __	Всего разделов: __	Всего листов выписки: __
19.09.2020 № 99/2020/348828576			
Кадастровый номер:		47:12:0000000:47	

Номер точки	Координаты, м		Описание закрепления на местности	Средняя квадратическая погрешность определения координат характерных точек границы части земельного участка, м
	X	Y		
1	2	3	4	5
130	436275.77	2329261.46	данные отсутствуют	0.1
131	436266.88	2329249.89	данные отсутствуют	0.1
132	436268.78	2329249.15	данные отсутствуют	0.1
133	436271.09	2329263.29	данные отсутствуют	0.1
134	436269.18	2329264.04	данные отсутствуют	0.1
135	436140.38	2329300	данные отсутствуют	0.1
136	436168.65	2329303.87	данные отсутствуют	0.1
137	436164.86	2329305.36	данные отсутствуют	0.1
138	436136.6	2329301.5	данные отсутствуют	0.1
139	436020.95	2329282.42	данные отсутствуют	0.1
140	436058.15	2329292.52	данные отсутствуют	0.1
141	436065.66	2329293.1	данные отсутствуют	0.1
142	436094.6	2329297.37	данные отсутствуют	0.1
143	436057.84	2329294.5	данные отсутствуют	0.1
144	436034.46	2329289.13	данные отсутствуют	0.1
145	435631.07	2329060.21	данные отсутствуют	0.1
145	435631.07	2329060.21	данные отсутствуют	0.1
Государственный регистратор				ФГИС ЕГРН
полное наименование должности			подпись	инициалы, фамилия

М.П.

Выписка из Единого государственного реестра недвижимости об объекте недвижимости
Сведения о частях ⁸¹⁷ земельного участка

Земельный участок			
(вид объекта недвижимости)			
Лист № <u> </u> Раздела 4.2	Всего листов раздела 4.2 : <u> </u>	Всего разделов: <u> </u>	Всего листов выписки: <u> </u>
19.09.2020 № 99/2020/348828576			
Кадастровый номер:		47:12:0000000:47	

Номер точки	Координаты, м		Описание закрепления на местности	Средняя квадратическая погрешность определения координат характерных точек границы части земельного участка, м
	X	Y		
1	2	3	4	5
146	435642.6	2329064.03	данные отсутствуют	0.1
147	435656.2	2329067.5	данные отсутствуют	0.1
148	435679.85	2329077.89	данные отсутствуют	0.1
149	435691.9	2329083.59	данные отсутствуют	0.1
150	435733.2	2329106.84	данные отсутствуют	0.3
151	435745.49	2329114.07	данные отсутствуют	0.1
152	435752.16	2329119.09	данные отсутствуют	0.1
153	435763.77	2329124.52	данные отсутствуют	0.1
154	435781.55	2329136.1	данные отсутствуют	0.1
155	435786.98	2329136.97	данные отсутствуют	0.1
156	435791.63	2329139.73	данные отсутствуют	0.1
157	435780.81	2329138.01	данные отсутствуют	0.1
158	435762.8	2329126.27	данные отсутствуют	0.1
159	435751.1	2329120.85	данные отсутствуют	0.1
160	435744.38	2329115.73	данные отсутствуют	0.1
161	435690.98	2329085.36	данные отсутствуют	0.1
162	435680.16	2329080.24	данные отсутствуют	0.1
Государственный регистратор				ФГИС ЕГРН
полное наименование должности			подпись	инициалы, фамилия

М.П.

Выписка из Единого государственного реестра недвижимости об объекте недвижимости
Сведения о частях земельного участка

Земельный участок			
(вид объекта недвижимости)			
Лист № <u> </u> Раздела 4.2	Всего листов раздела 4.2 : <u> </u>	Всего разделов: <u> </u>	Всего листов выписки: <u> </u>
19.09.2020 № 99/2020/348828576			
Кадастровый номер:		47:12:0000000:47	

Номер точки	Координаты, м		Описание закрепления на местности	Средняя квадратическая погрешность определения координат характерных точек границы части земельного участка, м
	X	Y		
1	2	3	4	5
163	435655.55	2329069.39	данные отсутствуют	0.1
164	435642.04	2329065.96	данные отсутствуют	0.1
165	435630.66	2329062.18	данные отсутствуют	0.1
165	435630.66	2329062.18	данные отсутствуют	0.1
166	435626.22	2329060.7	данные отсутствуют	0.1
167	435601.24	2329064.54	данные отсутствуют	0.1
168	435547.85	2329082.87	данные отсутствуют	0.1
169	435499.88	2329100.05	данные отсутствуют	0.1
170	435444.78	2329118.62	данные отсутствуют	0.1
171	435384.5	2329135.89	данные отсутствуют	0.1
172	435356.57	2329138.56	данные отсутствуют	0.1
173	435325.73	2329140.11	данные отсутствуют	0.1
174	435264.03	2329138.64	данные отсутствуют	0.1
175	435258.45	2329138.04	данные отсутствуют	0.1
176	435237.88	2329133.03	данные отсутствуют	0.1
177	435225.2	2329127.41	данные отсутствуют	0.1
178	435165.43	2329098.99	данные отсутствуют	0.1
Государственный регистратор				ФГИС ЕГРН
полное наименование должности			подпись	инициалы, фамилия

М.П.

Выписка из Единого государственного реестра недвижимости об объекте недвижимости
Сведения о частях земельного участка

Земельный участок			
(вид объекта недвижимости)			
Лист № <u> </u> Раздела 4.2	Всего листов раздела 4.2 : <u> </u>	Всего разделов: <u> </u>	Всего листов выписки: <u> </u>
19.09.2020 № 99/2020/348828576			
Кадастровый номер:		47:12:0000000:47	

Номер точки	Координаты, м		Описание закрепления на местности	Средняя квадратическая погрешность определения координат характерных точек границы части земельного участка, м
	X	Y		
1	2	3	4	5
179	435033.67	2329043.02	данные отсутствуют	0.1
180	435021	2329036.95	данные отсутствуют	0.1
181	435007.01	2329027.98	данные отсутствуют	0.1
182	435001.25	2329022.52	данные отсутствуют	0.1
183	434972.58	2328992.26	данные отсутствуют	0.1
184	434937.95	2328948.63	данные отсутствуют	0.1
185	434926.01	2328930.6	данные отсутствуют	0.1
186	434921.57	2328921.84	данные отсутствуют	0.1
187	434918.44	2328914.85	данные отсутствуют	0.1
188	434908.44	2328886.59	данные отсутствуют	0.1
189	434889.32	2328840.82	данные отсутствуют	0.1
190	434870.1	2328790.08	данные отсутствуют	0.1
191	434871.97	2328789.37	данные отсутствуют	0.1
192	434891.17	2328840.08	данные отсутствуют	0.1
193	434907.4	2328878.96	данные отсутствуют	0.1
194	434915.52	2328900.58	данные отсутствуют	0.1
195	434920.3	2328914.12	данные отсутствуют	0.1
Государственный регистратор				ФГИС ЕГРН
полное наименование должности			подпись	инициалы, фамилия

М.П.

Выписка из Единого государственного реестра недвижимости об объекте недвижимости
Сведения о частях земельного участка

Земельный участок			
(вид объекта недвижимости)			
Лист № ___ Раздела 4.2	Всего листов раздела 4.2 : ___	Всего разделов: ___	Всего листов выписки: ___
19.09.2020 № 99/2020/348828576			
Кадастровый номер:		47:12:0000000:47	

Номер точки	Координаты, м		Описание закрепления на местности	Средняя квадратическая погрешность определения координат характерных точек границы части земельного участка, м
	X	Y		
1	2	3	4	5
196	434923.38	2328920.98	данные отсутствуют	0.1
197	434927.74	2328929.58	данные отсутствуют	0.1
198	434939.58	2328947.46	данные отсутствуют	0.1
199	434968.44	2328984	данные отсутствуют	0.1
200	434974.09	2328990.94	данные отсутствуют	0.1
201	435002.66	2329021.11	данные отсутствуют	0.1
202	435008.24	2329026.39	данные отсутствуют	0.1
203	435021.98	2329035.2	данные отсутствуют	0.1
204	435034.49	2329041.2	данные отсутствуют	0.1
205	435166.24	2329097.17	данные отсутствуют	1
206	435188.24	2329107.54	данные отсутствуют	0.1
207	435226.92	2329125.94	данные отсутствуют	0.1
208	435238.52	2329131.13	данные отсутствуют	0.1
209	435258.79	2329136.07	данные отсутствуют	0.1
210	435264.17	2329136.64	данные отсутствуют	0.1
211	435325.69	2329138.11	данные отсутствуют	0.1
212	435356.41	2329136.57	данные отсутствуют	0.1
Государственный регистратор				ФГИС ЕГРН
полное наименование должности			подпись	инициалы, фамилия

М.П.

Выписка из Единого государственного реестра недвижимости об объекте недвижимости
Сведения о частях земельного участка

Земельный участок			
(вид объекта недвижимости)			
Лист № <u> </u> Раздела 4.2	Всего листов раздела 4.2 : <u> </u>	Всего разделов: <u> </u>	Всего листов выписки: <u> </u>
19.09.2020 № 99/2020/348828576			
Кадастровый номер:		47:12:0000000:47	

Номер точки	Координаты, м		Описание закрепления на местности	Средняя квадратическая погрешность определения координат характерных точек границы части земельного участка, м
	X	Y		
1	2	3	4	5
213	435384.13	2329133.92	данные отсутствуют	0.1
214	435444.2	2329116.71	данные отсутствуют	0.1
215	435493.9	2329100.07	данные отсутствуют	0.1
216	435548.48	2329080.52	данные отсутствуют	0.1
217	435600.76	2329062.59	данные отсутствуют	0.1
218	435626.39	2329058.65	данные отсутствуют	0.1
219	435070.26	2329054.63	данные отсутствуют	0.1
220	435107.7	2329070.93	данные отсутствуют	0.1
221	435106.09	2329078.51	данные отсутствуют	0.1
222	435068.67	2329062.13	данные отсутствуют	0.1
223	434761.38	2328836.88	данные отсутствуют	0.1
224	434765.27	2328842.48	данные отсутствуют	0.1
225	434763.4	2328846.16	данные отсутствуют	0.1
226	434756.15	2328847.19	данные отсутствуют	0.1
227	434760.38	2328835.43	данные отсутствуют	0.1
228	434756.46	2328847.29	данные отсутствуют	0.1
229	434750.67	2328845.69	данные отсутствуют	0.1
Государственный регистратор				ФГИС ЕГРН
полное наименование должности			подпись	инициалы, фамилия

М.П.

Выписка из Единого государственного реестра недвижимости об объекте недвижимости
Сведения о частях земельного участка

Земельный участок			
(вид объекта недвижимости)			
Лист № <u> </u> Раздела 4.2	Всего листов раздела 4.2 : <u> </u>	Всего разделов: <u> </u>	Всего листов выписки: <u> </u>
19.09.2020 № 99/2020/348828576			
Кадастровый номер:		47:12:0000000:47	

Номер точки	Координаты, м		Описание закрепления на местности	Средняя квадратическая погрешность определения координат характерных точек границы части земельного участка, м
	X	Y		
1	2	3	4	5
230	434755.06	2328832.38	данные отсутствуют	0.1
231	434123.6	2329443.6	данные отсутствуют	0.1
232	434125.76	2329429.76	данные отсутствуют	0.1
233	434129.68	2329430.61	данные отсутствуют	0.1
234	434129.34	2329432.74	данные отсутствуют	0.1
235	433673.13	2329439.23	данные отсутствуют	0.1
235	433673.13	2329439.23	данные отсутствуют	0.1
235	433673.13	2329439.23	данные отсутствуют	0.1
236	433675.1	2329440.19	данные отсутствуют	0.1
236	433675.1	2329440.19	данные отсутствуют	0.1
237	433659.12	2329453.34	данные отсутствуют	0.1
237	433659.12	2329453.34	данные отсутствуют	0.1
238	433643.72	2329455.72	данные отсутствуют	0.1
238	433643.72	2329455.72	данные отсутствуют	0.1
239	433632.69	2329457.88	данные отсутствуют	0.1
239	433632.69	2329457.88	данные отсутствуют	0.1
240	433548.43	2329468.44	данные отсутствуют	0.1
Государственный регистратор				ФГИС ЕГРН
полное наименование должности			подпись	инициалы, фамилия

М.П.

Выписка из Единого государственного реестра недвижимости об объекте недвижимости
Сведения о частях земельного участка

Земельный участок			
(вид объекта недвижимости)			
Лист № <u> </u> Раздела 4.2	Всего листов раздела 4.2 : <u> </u>	Всего разделов: <u> </u>	Всего листов выписки: <u> </u>
19.09.2020 № 99/2020/348828576			
Кадастровый номер:		47:12:0000000:47	

Номер точки	Координаты, м		Описание закрепления на местности	Средняя квадратическая погрешность определения координат характерных точек границы части земельного участка, м
	X	Y		
1	2	3	4	5
240	433548.43	2329468.44	данные отсутствуют	0.1
240	433548.43	2329468.44	данные отсутствуют	0.1
241	433632.35	2329455.91	данные отсутствуют	0.1
241	433632.35	2329455.91	данные отсутствуют	0.1
241	433632.35	2329455.91	данные отсутствуют	0.1
242	433643.37	2329453.76	данные отсутствуют	0.1
242	433643.37	2329453.76	данные отсутствуют	0.1
242	433643.37	2329453.76	данные отсутствуют	0.1
243	433658.28	2329451.44	данные отсутствуют	0.1
243	433658.28	2329451.44	данные отсутствуют	0.1
243	433658.28	2329451.44	данные отсутствуют	0.1
244	434121.66	2329443.35	данные отсутствуют	0.1
245	434066.43	2329443.46	данные отсутствуют	0.1
246	433847.24	2329435.54	данные отсутствуют	0.1
247	433673.4	2329454.92	данные отсутствуют	0.1
248	433757.07	2329443.73	данные отсутствуют	0.1
249	433859.22	2329429.91	данные отсутствуют	0.1
Государственный регистратор				ФГИС ЕГРН
полное наименование должности			подпись	инициалы, фамилия

М.П.

Выписка из Единого государственного реестра недвижимости об объекте недвижимости
Сведения о частях земельного участка

Земельный участок			
<small>(вид объекта недвижимости)</small>			
Лист № <u> </u> Раздела 4.2	Всего листов раздела 4.2 : <u> </u>	Всего разделов: <u> </u>	Всего листов выписки: <u> </u>
19.09.2020 № 99/2020/348828576			
Кадастровый номер:		47:12:0000000:47	

Номер точки	Координаты, м		Описание закрепления на местности	Средняя квадратическая погрешность определения координат характерных точек границы части земельного участка, м
	X	Y		
1	2	3	4	5
250	433919.1	2329431.15	данные отсутствуют	0.1
251	434057.47	2329437.34	данные отсутствуют	0.1
252	434103.34	2329438.69	данные отсутствуют	0.1
253	434126.3	2329441.52	данные отсутствуют	0.1
254	433670.38	2329438.89	данные отсутствуют	0.1
255	433657.43	2329449.55	данные отсутствуют	0.1
256	433631.95	2329453.95	данные отсутствуют	0.1
257	433652.89	2329443.44	данные отсутствуют	0.1
258	433657.03	2329440.62	данные отсутствуют	0.1
259	433652.54	2329441.19	данные отсутствуют	0.1
260	433651.85	2329441.66	данные отсутствуют	0.1
261	433626.81	2329454.23	данные отсутствуют	0.1
262	433626	2329454.84	данные отсутствуют	0.1
263	433542.39	2329467.32	данные отсутствуют	0.1
264	433413.34	2329309.4	данные отсутствуют	0.1
265	433415.01	2329317.88	данные отсутствуют	0.1
266	433420.2	2329323.22	данные отсутствуют	0.1
Государственный регистратор				ФГИС ЕГРН
полное наименование должности			подпись	инициалы, фамилия

М.П.

Выписка из Единого государственного реестра недвижимости об объекте недвижимости
Сведения о частях земельного участка

Земельный участок			
(вид объекта недвижимости)			
Лист № <u> </u> Раздела 4.2	Всего листов раздела 4.2 : <u> </u>	Всего разделов: <u> </u>	Всего листов выписки: <u> </u>
19.09.2020 № 99/2020/348828576			
Кадастровый номер:		47:12:0000000:47	

Номер точки	Координаты, м		Описание закрепления на местности	Средняя квадратическая погрешность определения координат характерных точек границы части земельного участка, м
	X	Y		
1	2	3	4	5
267	433418.73	2329316.07	данные отсутствуют	0.1
268	436237.93	2329276.42	данные отсутствуют	данные отсутствуют
269	436220.35	2329268.32	данные отсутствуют	данные отсутствуют
270	436159.3	2329292.5	данные отсутствуют	данные отсутствуют
271	436176.9	2329300.59	данные отсутствуют	данные отсутствуют
272	436308.81	2329229.77	данные отсутствуют	данные отсутствуют
273	436293.15	2329235.98	данные отсутствуют	данные отсутствуют
274	436126.62	2329302.09	данные отсутствуют	данные отсутствуют
275	436147.1	2329311.95	данные отсутствуют	данные отсутствуют
276	436449.56	2329173.87	данные отсутствуют	данные отсутствуют
277	436430.1	2329181.6	данные отсутствуют	данные отсутствуют
278	435619.68	2329057.81	данные отсутствуют	данные отсутствуют
279	435644.69	2329069.86	данные отсутствуют	данные отсутствуют
280	435720.88	2329106.57	данные отсутствуют	данные отсутствуют
281	435799.74	2329144.57	данные отсутствуют	данные отсутствуют
282	435068.7	2329053.94	данные отсутствуют	данные отсутствуют
283	435067.14	2329061.47	данные отсутствуют	данные отсутствуют

Государственный регистратор		ФГИС ЕГРН
полное наименование должности	подпись	инициалы, фамилия

М.П.

Сведения о частях земельного участка

Земельный участок			
(вид объекта недвижимости)			
Лист № ___ Раздела 4.2	Всего листов раздела 4.2 : ___	Всего разделов: ___	Всего листов выписки: ___
19.09.2020 № 99/2020/348828576			
Кадастровый номер:		47:12:0000000:47	

Номер точки	Координаты, м		Описание закрепления на местности	Средняя квадратическая погрешность определения координат характерных точек границы части земельного участка, м
	X	Y		
1	2	3	4	5
284	435113.19	2329081.61	данные отсутствуют	данные отсутствуют
285	435113.68	2329079.37	данные отсутствуют	0.1
286	435125.86	2329078.84	данные отсутствуют	данные отсутствуют
287	433358.98	2329294.15	данные отсутствуют	данные отсутствуют
288	433359.33	2329298.13	данные отсутствуют	данные отсутствуют
289	436310.65	2329226.64	данные отсутствуют	данные отсутствуют
290	436306.99	2329205.25	данные отсутствуют	данные отсутствуют
291	436302.28	2329213.25	данные отсутствуют	данные отсутствуют
292	436308.49	2329249.59	данные отсутствуют	данные отсутствуют

Государственный регистратор		ФГИС ЕГРН
полное наименование должности	подпись	инициалы, фамилия

М.П.

Выписка из Единого государственного реестра недвижимости об объекте недвижимости
Сведения о частях земельного участка

Земельный участок				
(вид объекта недвижимости)				
Лист № ___ Раздела 4.2		Всего листов раздела 4.2 : ___		Всего разделов: ___
Всего листов выписки: ___				
19.09.2020 № 99/2020/348828576				
Кадастровый номер:			47:12:0000000:47	
Сведения о характерных точках границы части (частей) земельного участка				
Учетный номер части: 18				
Система координат: МСК 47 зона 2				
Зона №				
Номер точки	Координаты, м		Описание закрепления на местности	Средняя квадратическая погрешность определения координат характерных точек границы части земельного участка, м
	X	Y		
1	2	3	4	5
1	436306.93	2329232.95	данные отсутствуют	0.1
1	436306.93	2329232.95	данные отсутствуют	данные отсутствуют
1	436306.93	2329232.95	данные отсутствуют	данные отсутствуют
2	436308.54	2329250.11	данные отсутствуют	0.1
2	436308.54	2329250.11	данные отсутствуют	данные отсутствуют
3	436275.31	2329261.62	данные отсутствуют	0.1
3	436275.31	2329261.62	данные отсутствуют	0.1
3	436275.31	2329261.62	данные отсутствуют	данные отсутствуют
4	436191.03	2329294.98	данные отсутствуют	0.1
4	436191.03	2329294.98	данные отсутствуют	данные отсутствуют
4	436191.03	2329294.98	данные отсутствуют	данные отсутствуют
5	436183.06	2329295.41	данные отсутствуют	0.1
5	436183.06	2329295.41	данные отсутствуют	данные отсутствуют
5	436183.06	2329295.41	данные отсутствуют	данные отсутствуют
6	436183.02	2329298.17	данные отсутствуют	0.1
6	436183.02	2329298.17	данные отсутствуют	данные отсутствуют
Государственный регистратор			ФГИС ЕГРН	
полное наименование должности			подпись	
			инициалы, фамилия	

М.П.

Выписка из Единого государственного реестра недвижимости об объекте недвижимости
Сведения о частях земельного участка

Земельный участок			
(вид объекта недвижимости)			
Лист № <u> </u> Раздела 4.2	Всего листов раздела 4.2 : <u> </u>	Всего разделов: <u> </u>	Всего листов выписки: <u> </u>
19.09.2020 № 99/2020/348828576			
Кадастровый номер:		47:12:0000000:47	

Номер точки	Координаты, м		Описание закрепления на местности	Средняя квадратическая погрешность определения координат характерных точек границы части земельного участка, м
	X	Y		
1	2	3	4	5
6	436183.02	2329298.17	данные отсутствуют	данные отсутствуют
7	436147.96	2329312.07	данные отсутствуют	данные отсутствуют
12	435718.73	2329105.23	данные отсутствуют	данные отсутствуют
13	435677.63	2329082.92	данные отсутствуют	данные отсутствуют
14	435645.17	2329069.95	данные отсутствуют	данные отсутствуют
16	435631.45	2329058.4	данные отсутствуют	данные отсутствуют
17	435642.41	2329059.78	данные отсутствуют	данные отсутствуют
18	435677.16	2329073.25	данные отсутствуют	данные отсутствуют
19	435719.46	2329095.6	данные отсутствуют	данные отсутствуют
20	435759.86	2329120.79	данные отсутствуют	данные отсутствуют
26	436035.52	2329287.57	данные отсутствуют	0.1
28	436132.8	2329303	данные отсутствуют	данные отсутствуют
29	436270.43	2329248.49	данные отсутствуют	0.1
29	436270.43	2329248.49	данные отсутствуют	0.1
29	436270.43	2329248.49	данные отсутствуют	данные отсутствуют
30	436293.57	2329240.47	данные отсутствуют	0.1
30	436293.57	2329240.47	данные отсутствуют	0.1
Государственный регистратор				ФГИС ЕГРН
полное наименование должности			подпись	инициалы, фамилия

М.П.

Выписка из Единого государственного реестра недвижимости об объекте недвижимости
Сведения о частях земельного участка

Земельный участок			
(вид объекта недвижимости)			
Лист № <u> </u> Раздела 4.2	Всего листов раздела 4.2 : <u> </u>	Всего разделов: <u> </u>	Всего листов выписки: <u> </u>
19.09.2020 № 99/2020/348828576			
Кадастровый номер:		47:12:0000000:47	

Номер точки	Координаты, м		Описание закрепления на местности	Средняя квадратическая погрешность определения координат характерных точек границы части земельного участка, м
	X	Y		
1	2	3	4	5
30	436293.57	2329240.47	данные отсутствуют	данные отсутствуют
31	436292.55	2329229.75	данные отсутствуют	0.1
38	436449.3	2329181.77	данные отсутствуют	данные отсутствуют
40	435623.05	2329057.33	данные отсутствуют	данные отсутствуют
76	434758.08	2328833.21	данные отсутствуют	0.1
77	434758.67	2328832.98	данные отсутствуют	0.1
79	434758.82	2328847.93	данные отсутствуют	0.1
82	434125.47	2329443.97	данные отсутствуют	0.1
82	434125.47	2329443.97	данные отсутствуют	0.1
83	434124.93	2329443.78	данные отсутствуют	0.1
83	434124.93	2329443.78	данные отсутствуют	0.1
84	433998.52	2329441.11	данные отсутствуют	0.1
85	433856.88	2329432.15	данные отсутствуют	0.1
86	433830.03	2329441.57	данные отсутствуют	0.1
87	433681.35	2329458.8	данные отсутствуют	0.1
89	433549.46	2329468.63	данные отсутствуют	0.1
89	433549.46	2329468.63	данные отсутствуют	0.1

Государственный регистратор		ФГИС ЕГРН
полное наименование должности	подпись	инициалы, фамилия

М.П.

Выписка из Единого государственного реестра недвижимости об объекте недвижимости
Сведения о частях земельного участка

Земельный участок			
(вид объекта недвижимости)			
Лист № <u> </u> Раздела 4.2	Всего листов раздела 4.2 : <u> </u>	Всего разделов: <u> </u>	Всего листов выписки: <u> </u>
19.09.2020 № 99/2020/348828576			
Кадастровый номер:		47:12:0000000:47	

Номер точки	Координаты, м		Описание закрепления на местности	Средняя квадратическая погрешность определения координат характерных точек границы части земельного участка, м
	X	Y		
1	2	3	4	5
98	433356.62	2329298.07	данные отсутствуют	данные отсутствуют
99	433356.45	2329294.08	данные отсутствуют	данные отсутствуют
104	433413.89	2329309.96	данные отсутствуют	0.1
110	433672.01	2329438.68	данные отсутствуют	0.1
116	434128.23	2329430.09	данные отсутствуют	0.1
119	436293.15	2329236	данные отсутствуют	0.1
120	436308.76	2329229.82	данные отсутствуют	0.1
121	436266.24	2329265.21	данные отсутствуют	0.1
121	436266.24	2329265.21	данные отсутствуют	0.1
122	436158.18	2329308.01	данные отсутствуют	0.1
123	436140.82	2329299.83	данные отсутствуют	0.1
124	436297.98	2329220.56	данные отсутствуют	0.1
125	436302.85	2329252.08	данные отсутствуют	0.1
126	436293.24	2329255.41	данные отсутствуют	0.1
127	436291.07	2329241.34	данные отсутствуют	0.1
128	436264.02	2329251.03	данные отсутствуют	0.1
129	436273.58	2329247.4	данные отсутствуют	0.1
Государственный регистратор				ФГИС ЕГРН
полное наименование должности			подпись	инициалы, фамилия

М.П.

Выписка из Единого государственного реестра недвижимости об объекте недвижимости
Сведения о частях земельного участка

Земельный участок			
(вид объекта недвижимости)			
Лист № <u> </u> Раздела 4.2	Всего листов раздела 4.2 : <u> </u>	Всего разделов: <u> </u>	Всего листов выписки: <u> </u>
19.09.2020 № 99/2020/348828576			
Кадастровый номер:		47:12:0000000:47	

Номер точки	Координаты, м		Описание закрепления на местности	Средняя квадратическая погрешность определения координат характерных точек границы части земельного участка, м
	X	Y		
1	2	3	4	5
130	436275.77	2329261.46	данные отсутствуют	0.1
131	436266.88	2329249.89	данные отсутствуют	0.1
132	436268.78	2329249.15	данные отсутствуют	0.1
133	436271.09	2329263.29	данные отсутствуют	0.1
134	436269.18	2329264.04	данные отсутствуют	0.1
135	436140.38	2329300	данные отсутствуют	0.1
136	436168.65	2329303.87	данные отсутствуют	0.1
137	436164.86	2329305.36	данные отсутствуют	0.1
138	436136.6	2329301.5	данные отсутствуют	0.1
139	436020.95	2329282.42	данные отсутствуют	0.1
140	436058.15	2329292.52	данные отсутствуют	0.1
141	436065.66	2329293.1	данные отсутствуют	0.1
142	436094.6	2329297.37	данные отсутствуют	0.1
143	436057.84	2329294.5	данные отсутствуют	0.1
144	436034.46	2329289.13	данные отсутствуют	0.1
145	435631.07	2329060.21	данные отсутствуют	0.1
145	435631.07	2329060.21	данные отсутствуют	0.1
Государственный регистратор				ФГИС ЕГРН
полное наименование должности			подпись	инициалы, фамилия

М.П.

Выписка из Единого государственного реестра недвижимости об объекте недвижимости
Сведения о частях земельного участка

Земельный участок			
(вид объекта недвижимости)			
Лист № ___ Раздела 4.2	Всего листов раздела 4.2 : ___	Всего разделов: ___	Всего листов выписки: ___
19.09.2020 № 99/2020/348828576			
Кадастровый номер:		47:12:0000000:47	

Номер точки	Координаты, м		Описание закрепления на местности	Средняя квадратическая погрешность определения координат характерных точек границы части земельного участка, м
	X	Y		
1	2	3	4	5
146	435642.6	2329064.03	данные отсутствуют	0.1
147	435656.2	2329067.5	данные отсутствуют	0.1
148	435679.85	2329077.89	данные отсутствуют	0.1
149	435691.9	2329083.59	данные отсутствуют	0.1
150	435733.2	2329106.84	данные отсутствуют	0.3
151	435745.49	2329114.07	данные отсутствуют	0.1
152	435752.16	2329119.09	данные отсутствуют	0.1
153	435763.77	2329124.52	данные отсутствуют	0.1
154	435781.55	2329136.1	данные отсутствуют	0.1
155	435786.98	2329136.97	данные отсутствуют	0.1
156	435791.63	2329139.73	данные отсутствуют	0.1
157	435780.81	2329138.01	данные отсутствуют	0.1
158	435762.8	2329126.27	данные отсутствуют	0.1
159	435751.1	2329120.85	данные отсутствуют	0.1
160	435744.38	2329115.73	данные отсутствуют	0.1
161	435690.98	2329085.36	данные отсутствуют	0.1
162	435680.16	2329080.24	данные отсутствуют	0.1
Государственный регистратор				ФГИС ЕГРН
полное наименование должности			подпись	инициалы, фамилия

М.П.

Выписка из Единого государственного реестра недвижимости об объекте недвижимости
Сведения о частях земельного участка

Земельный участок			
(вид объекта недвижимости)			
Лист № <u> </u> Раздела 4.2	Всего листов раздела 4.2 : <u> </u>	Всего разделов: <u> </u>	Всего листов выписки: <u> </u>
19.09.2020 № 99/2020/348828576			
Кадастровый номер:		47:12:0000000:47	

Номер точки	Координаты, м		Описание закрепления на местности	Средняя квадратическая погрешность определения координат характерных точек границы части земельного участка, м
	X	Y		
1	2	3	4	5
163	435655.55	2329069.39	данные отсутствуют	0.1
164	435642.04	2329065.96	данные отсутствуют	0.1
165	435630.66	2329062.18	данные отсутствуют	0.1
165	435630.66	2329062.18	данные отсутствуют	0.1
166	435626.22	2329060.7	данные отсутствуют	0.1
167	435601.24	2329064.54	данные отсутствуют	0.1
168	435547.85	2329082.87	данные отсутствуют	0.1
169	435499.88	2329100.05	данные отсутствуют	0.1
170	435444.78	2329118.62	данные отсутствуют	0.1
171	435384.5	2329135.89	данные отсутствуют	0.1
172	435356.57	2329138.56	данные отсутствуют	0.1
173	435325.73	2329140.11	данные отсутствуют	0.1
174	435264.03	2329138.64	данные отсутствуют	0.1
175	435258.45	2329138.04	данные отсутствуют	0.1
176	435237.88	2329133.03	данные отсутствуют	0.1
177	435225.2	2329127.41	данные отсутствуют	0.1
178	435165.43	2329098.99	данные отсутствуют	0.1
Государственный регистратор				ФГИС ЕГРН
полное наименование должности			подпись	инициалы, фамилия

М.П.

Выписка из Единого государственного реестра недвижимости об объекте недвижимости
Сведения о частях земельного участка

Земельный участок			
(вид объекта недвижимости)			
Лист № <u> </u> Раздела 4.2	Всего листов раздела 4.2 : <u> </u>	Всего разделов: <u> </u>	Всего листов выписки: <u> </u>
19.09.2020 № 99/2020/348828576			
Кадастровый номер:		47:12:0000000:47	

Номер точки	Координаты, м		Описание закрепления на местности	Средняя квадратическая погрешность определения координат характерных точек границы части земельного участка, м
	X	Y		
1	2	3	4	5
179	435033.67	2329043.02	данные отсутствуют	0.1
180	435021	2329036.95	данные отсутствуют	0.1
181	435007.01	2329027.98	данные отсутствуют	0.1
182	435001.25	2329022.52	данные отсутствуют	0.1
183	434972.58	2328992.26	данные отсутствуют	0.1
184	434937.95	2328948.63	данные отсутствуют	0.1
185	434926.01	2328930.6	данные отсутствуют	0.1
186	434921.57	2328921.84	данные отсутствуют	0.1
187	434918.44	2328914.85	данные отсутствуют	0.1
188	434908.44	2328886.59	данные отсутствуют	0.1
189	434889.32	2328840.82	данные отсутствуют	0.1
190	434870.1	2328790.08	данные отсутствуют	0.1
191	434871.97	2328789.37	данные отсутствуют	0.1
192	434891.17	2328840.08	данные отсутствуют	0.1
193	434907.4	2328878.96	данные отсутствуют	0.1
194	434915.52	2328900.58	данные отсутствуют	0.1
195	434920.3	2328914.12	данные отсутствуют	0.1
Государственный регистратор				ФГИС ЕГРН
полное наименование должности			подпись	инициалы, фамилия

М.П.

Выписка из Единого государственного реестра недвижимости об объекте недвижимости
Сведения о частях земельного участка

Земельный участок			
(вид объекта недвижимости)			
Лист № <u> </u> Раздела 4.2	Всего листов раздела 4.2 : <u> </u>	Всего разделов: <u> </u>	Всего листов выписки: <u> </u>
19.09.2020 № 99/2020/348828576			
Кадастровый номер:		47:12:0000000:47	

Номер точки	Координаты, м		Описание закрепления на местности	Средняя квадратическая погрешность определения координат характерных точек границы части земельного участка, м
	X	Y		
1	2	3	4	5
196	434923.38	2328920.98	данные отсутствуют	0.1
197	434927.74	2328929.58	данные отсутствуют	0.1
198	434939.58	2328947.46	данные отсутствуют	0.1
199	434968.44	2328984	данные отсутствуют	0.1
200	434974.09	2328990.94	данные отсутствуют	0.1
201	435002.66	2329021.11	данные отсутствуют	0.1
202	435008.24	2329026.39	данные отсутствуют	0.1
203	435021.98	2329035.2	данные отсутствуют	0.1
204	435034.49	2329041.2	данные отсутствуют	0.1
205	435166.24	2329097.17	данные отсутствуют	1
206	435188.24	2329107.54	данные отсутствуют	0.1
207	435226.92	2329125.94	данные отсутствуют	0.1
208	435238.52	2329131.13	данные отсутствуют	0.1
209	435258.79	2329136.07	данные отсутствуют	0.1
210	435264.17	2329136.64	данные отсутствуют	0.1
211	435325.69	2329138.11	данные отсутствуют	0.1
212	435356.41	2329136.57	данные отсутствуют	0.1
Государственный регистратор				ФГИС ЕГРН
полное наименование должности			подпись	инициалы, фамилия

М.П.

Выписка из Единого государственного реестра недвижимости об объекте недвижимости
Сведения о частях земельного участка

Земельный участок			
(вид объекта недвижимости)			
Лист № ___ Раздела 4.2	Всего листов раздела 4.2 : ___	Всего разделов: ___	Всего листов выписки: ___
19.09.2020 № 99/2020/348828576			
Кадастровый номер:		47:12:0000000:47	

Номер точки	Координаты, м		Описание закрепления на местности	Средняя квадратическая погрешность определения координат характерных точек границы части земельного участка, м
	X	Y		
1	2	3	4	5
213	435384.13	2329133.92	данные отсутствуют	0.1
214	435444.2	2329116.71	данные отсутствуют	0.1
215	435493.9	2329100.07	данные отсутствуют	0.1
216	435548.48	2329080.52	данные отсутствуют	0.1
217	435600.76	2329062.59	данные отсутствуют	0.1
218	435626.39	2329058.65	данные отсутствуют	0.1
219	435070.26	2329054.63	данные отсутствуют	0.1
220	435107.7	2329070.93	данные отсутствуют	0.1
221	435106.09	2329078.51	данные отсутствуют	0.1
222	435068.67	2329062.13	данные отсутствуют	0.1
223	434761.38	2328836.88	данные отсутствуют	0.1
224	434765.27	2328842.48	данные отсутствуют	0.1
225	434763.4	2328846.16	данные отсутствуют	0.1
226	434756.15	2328847.19	данные отсутствуют	0.1
227	434760.38	2328835.43	данные отсутствуют	0.1
228	434756.46	2328847.29	данные отсутствуют	0.1
229	434750.67	2328845.69	данные отсутствуют	0.1
Государственный регистратор				ФГИС ЕГРН
полное наименование должности			подпись	инициалы, фамилия

М.П.

Выписка из Единого государственного реестра недвижимости об объекте недвижимости
Сведения о частях земельного участка

Земельный участок			
(вид объекта недвижимости)			
Лист № <u> </u> Раздела 4.2	Всего листов раздела 4.2 : <u> </u>	Всего разделов: <u> </u>	Всего листов выписки: <u> </u>
19.09.2020 № 99/2020/348828576			
Кадастровый номер:		47:12:0000000:47	

Номер точки	Координаты, м		Описание закрепления на местности	Средняя квадратическая погрешность определения координат характерных точек границы части земельного участка, м
	X	Y		
1	2	3	4	5
230	434755.06	2328832.38	данные отсутствуют	0.1
231	434123.6	2329443.6	данные отсутствуют	0.1
232	434125.76	2329429.76	данные отсутствуют	0.1
233	434129.68	2329430.61	данные отсутствуют	0.1
234	434129.34	2329432.74	данные отсутствуют	0.1
235	433673.13	2329439.23	данные отсутствуют	0.1
235	433673.13	2329439.23	данные отсутствуют	0.1
235	433673.13	2329439.23	данные отсутствуют	0.1
236	433675.1	2329440.19	данные отсутствуют	0.1
236	433675.1	2329440.19	данные отсутствуют	0.1
237	433659.12	2329453.34	данные отсутствуют	0.1
237	433659.12	2329453.34	данные отсутствуют	0.1
238	433643.72	2329455.72	данные отсутствуют	0.1
238	433643.72	2329455.72	данные отсутствуют	0.1
239	433632.69	2329457.88	данные отсутствуют	0.1
239	433632.69	2329457.88	данные отсутствуют	0.1
240	433548.43	2329468.44	данные отсутствуют	0.1
Государственный регистратор				ФГИС ЕГРН
полное наименование должности			подпись	инициалы, фамилия

М.П.

Выписка из Единого государственного реестра недвижимости об объекте недвижимости
Сведения о частях земельного участка

Земельный участок			
(вид объекта недвижимости)			
Лист № <u> </u> Раздела 4.2	Всего листов раздела 4.2 : <u> </u>	Всего разделов: <u> </u>	Всего листов выписки: <u> </u>
19.09.2020 № 99/2020/348828576			
Кадастровый номер:		47:12:0000000:47	

Номер точки	Координаты, м		Описание закрепления на местности	Средняя квадратическая погрешность определения координат характерных точек границы части земельного участка, м
	X	Y		
1	2	3	4	5
240	433548.43	2329468.44	данные отсутствуют	0.1
240	433548.43	2329468.44	данные отсутствуют	0.1
241	433632.35	2329455.91	данные отсутствуют	0.1
241	433632.35	2329455.91	данные отсутствуют	0.1
241	433632.35	2329455.91	данные отсутствуют	0.1
242	433643.37	2329453.76	данные отсутствуют	0.1
242	433643.37	2329453.76	данные отсутствуют	0.1
242	433643.37	2329453.76	данные отсутствуют	0.1
243	433658.28	2329451.44	данные отсутствуют	0.1
243	433658.28	2329451.44	данные отсутствуют	0.1
243	433658.28	2329451.44	данные отсутствуют	0.1
244	434121.66	2329443.35	данные отсутствуют	0.1
245	434066.43	2329443.46	данные отсутствуют	0.1
246	433847.24	2329435.54	данные отсутствуют	0.1
247	433673.4	2329454.92	данные отсутствуют	0.1
248	433757.07	2329443.73	данные отсутствуют	0.1
249	433859.22	2329429.91	данные отсутствуют	0.1
Государственный регистратор				ФГИС ЕГРН
полное наименование должности			подпись	инициалы, фамилия

М.П.

Выписка из Единого государственного реестра недвижимости об объекте недвижимости
Сведения о частях земельного участка

Земельный участок			
(вид объекта недвижимости)			
Лист № ___ Раздела 4.2	Всего листов раздела 4.2 : ___	Всего разделов: ___	Всего листов выписки: ___
19.09.2020 № 99/2020/348828576			
Кадастровый номер:		47:12:0000000:47	

Номер точки	Координаты, м		Описание закрепления на местности	Средняя квадратическая погрешность определения координат характерных точек границы части земельного участка, м
	X	Y		
1	2	3	4	5
250	433919.1	2329431.15	данные отсутствуют	0.1
251	434057.47	2329437.34	данные отсутствуют	0.1
252	434103.34	2329438.69	данные отсутствуют	0.1
253	434126.3	2329441.52	данные отсутствуют	0.1
254	433670.38	2329438.89	данные отсутствуют	0.1
255	433657.43	2329449.55	данные отсутствуют	0.1
256	433631.95	2329453.95	данные отсутствуют	0.1
257	433652.89	2329443.44	данные отсутствуют	0.1
258	433657.03	2329440.62	данные отсутствуют	0.1
259	433652.54	2329441.19	данные отсутствуют	0.1
260	433651.85	2329441.66	данные отсутствуют	0.1
261	433626.81	2329454.23	данные отсутствуют	0.1
262	433626	2329454.84	данные отсутствуют	0.1
263	433542.39	2329467.32	данные отсутствуют	0.1
264	433413.34	2329309.4	данные отсутствуют	0.1
265	433415.01	2329317.88	данные отсутствуют	0.1
266	433420.2	2329323.22	данные отсутствуют	0.1
Государственный регистратор				ФГИС ЕГРН
полное наименование должности			подпись	инициалы, фамилия

М.П.

Выписка из Единого государственного реестра недвижимости об объекте недвижимости
Сведения о частях земельного участка

Земельный участок			
(вид объекта недвижимости)			
Лист № <u> </u> Раздела 4.2	Всего листов раздела 4.2 : <u> </u>	Всего разделов: <u> </u>	Всего листов выписки: <u> </u>
19.09.2020 № 99/2020/348828576			
Кадастровый номер:		47:12:0000000:47	

Номер точки	Координаты, м		Описание закрепления на местности	Средняя квадратическая погрешность определения координат характерных точек границы части земельного участка, м
	X	Y		
1	2	3	4	5
267	433418.73	2329316.07	данные отсутствуют	0.1
268	436237.93	2329276.42	данные отсутствуют	данные отсутствуют
269	436220.35	2329268.32	данные отсутствуют	данные отсутствуют
270	436159.3	2329292.5	данные отсутствуют	данные отсутствуют
271	436176.9	2329300.59	данные отсутствуют	данные отсутствуют
272	436308.81	2329229.77	данные отсутствуют	данные отсутствуют
273	436293.15	2329235.98	данные отсутствуют	данные отсутствуют
274	436126.62	2329302.09	данные отсутствуют	данные отсутствуют
275	436147.1	2329311.95	данные отсутствуют	данные отсутствуют
276	436449.56	2329173.87	данные отсутствуют	данные отсутствуют
277	436430.1	2329181.6	данные отсутствуют	данные отсутствуют
278	435619.68	2329057.81	данные отсутствуют	данные отсутствуют
279	435644.69	2329069.86	данные отсутствуют	данные отсутствуют
280	435720.88	2329106.57	данные отсутствуют	данные отсутствуют
281	435799.74	2329144.57	данные отсутствуют	данные отсутствуют
282	435068.7	2329053.94	данные отсутствуют	данные отсутствуют
283	435067.14	2329061.47	данные отсутствуют	данные отсутствуют

Государственный регистратор		ФГИС ЕГРН
полное наименование должности	подпись	инициалы, фамилия

М.П.

Выписка из Единого государственного реестра недвижимости об объекте недвижимости
Сведения о частях земельного участка

Земельный участок			
(вид объекта недвижимости)			
Лист № ___ Раздела 4.2	Всего листов раздела 4.2 : ___	Всего разделов: ___	Всего листов выписки: ___
19.09.2020 № 99/2020/348828576			
Кадастровый номер:		47:12:0000000:47	

Номер точки	Координаты, м		Описание закрепления на местности	Средняя квадратическая погрешность определения координат характерных точек границы части земельного участка, м
	X	Y		
1	2	3	4	5
284	435113.19	2329081.61	данные отсутствуют	данные отсутствуют
285	435113.68	2329079.37	данные отсутствуют	0.1
286	435125.86	2329078.84	данные отсутствуют	данные отсутствуют
287	433358.98	2329294.15	данные отсутствуют	данные отсутствуют
288	433359.33	2329298.13	данные отсутствуют	данные отсутствуют
289	436310.65	2329226.64	данные отсутствуют	данные отсутствуют
290	436306.99	2329205.25	данные отсутствуют	данные отсутствуют
291	436302.28	2329213.25	данные отсутствуют	данные отсутствуют
292	436308.49	2329249.59	данные отсутствуют	данные отсутствуют

Государственный регистратор		ФГИС ЕГРН
полное наименование должности	подпись	инициалы, фамилия

М.П.

Выписка из Единого государственного реестра недвижимости об объекте недвижимости
Сведения о частях ⁸⁴² земельного участка

Земельный участок				
(вид объекта недвижимости)				
Лист № ___ Раздела 4.2		Всего листов раздела 4.2 : ___		Всего разделов: ___
Всего листов выписки: ___				
19.09.2020 № 99/2020/348828576				
Кадастровый номер:			47:12:0000000:47	
Сведения о характерных точках границы части (частей) земельного участка				
Учетный номер части: 19				
Система координат: МСК 47 зона 2				
Зона №				
Номер точки	Координаты, м		Описание закрепления на местности	Средняя квадратическая погрешность определения координат характерных точек границы части земельного участка, м
	X	Y		
1	2	3	4	5
1	436306.93	2329232.95	данные отсутствуют	0.1
1	436306.93	2329232.95	данные отсутствуют	данные отсутствуют
1	436306.93	2329232.95	данные отсутствуют	данные отсутствуют
2	436308.54	2329250.11	данные отсутствуют	0.1
2	436308.54	2329250.11	данные отсутствуют	данные отсутствуют
3	436275.31	2329261.62	данные отсутствуют	0.1
3	436275.31	2329261.62	данные отсутствуют	0.1
3	436275.31	2329261.62	данные отсутствуют	данные отсутствуют
4	436191.03	2329294.98	данные отсутствуют	0.1
4	436191.03	2329294.98	данные отсутствуют	данные отсутствуют
4	436191.03	2329294.98	данные отсутствуют	данные отсутствуют
5	436183.06	2329295.41	данные отсутствуют	0.1
5	436183.06	2329295.41	данные отсутствуют	данные отсутствуют
5	436183.06	2329295.41	данные отсутствуют	данные отсутствуют
6	436183.02	2329298.17	данные отсутствуют	0.1
6	436183.02	2329298.17	данные отсутствуют	данные отсутствуют
Государственный регистратор			ФГИС ЕГРН	
полное наименование должности			подпись	
			инициалы, фамилия	

М.П.

Выписка из Единого государственного реестра недвижимости об объекте недвижимости
Сведения о частях земельного участка

Земельный участок			
(вид объекта недвижимости)			
Лист № <u> </u> Раздела 4.2	Всего листов раздела 4.2 : <u> </u>	Всего разделов: <u> </u>	Всего листов выписки: <u> </u>
19.09.2020 № 99/2020/348828576			
Кадастровый номер:		47:12:0000000:47	

Номер точки	Координаты, м		Описание закрепления на местности	Средняя квадратическая погрешность определения координат характерных точек границы части земельного участка, м
	X	Y		
1	2	3	4	5
6	436183.02	2329298.17	данные отсутствуют	данные отсутствуют
7	436147.96	2329312.07	данные отсутствуют	данные отсутствуют
12	435718.73	2329105.23	данные отсутствуют	данные отсутствуют
13	435677.63	2329082.92	данные отсутствуют	данные отсутствуют
14	435645.17	2329069.95	данные отсутствуют	данные отсутствуют
16	435631.45	2329058.4	данные отсутствуют	данные отсутствуют
17	435642.41	2329059.78	данные отсутствуют	данные отсутствуют
18	435677.16	2329073.25	данные отсутствуют	данные отсутствуют
19	435719.46	2329095.6	данные отсутствуют	данные отсутствуют
20	435759.86	2329120.79	данные отсутствуют	данные отсутствуют
26	436035.52	2329287.57	данные отсутствуют	0.1
28	436132.8	2329303	данные отсутствуют	данные отсутствуют
29	436270.43	2329248.49	данные отсутствуют	0.1
29	436270.43	2329248.49	данные отсутствуют	0.1
29	436270.43	2329248.49	данные отсутствуют	данные отсутствуют
30	436293.57	2329240.47	данные отсутствуют	0.1
30	436293.57	2329240.47	данные отсутствуют	0.1
Государственный регистратор				ФГИС ЕГРН
полное наименование должности			подпись	инициалы, фамилия

М.П.

Выписка из Единого государственного реестра недвижимости об объекте недвижимости
Сведения о частях земельного участка

Земельный участок			
(вид объекта недвижимости)			
Лист № __ Раздела 4.2	Всего листов раздела 4.2 : __	Всего разделов: __	Всего листов выписки: __
19.09.2020 № 99/2020/348828576			
Кадастровый номер:		47:12:0000000:47	

Номер точки	Координаты, м		Описание закрепления на местности	Средняя квадратическая погрешность определения координат характерных точек границы части земельного участка, м
	X	Y		
1	2	3	4	5
30	436293.57	2329240.47	данные отсутствуют	данные отсутствуют
31	436292.55	2329229.75	данные отсутствуют	0.1
38	436449.3	2329181.77	данные отсутствуют	данные отсутствуют
40	435623.05	2329057.33	данные отсутствуют	данные отсутствуют
76	434758.08	2328833.21	данные отсутствуют	0.1
77	434758.67	2328832.98	данные отсутствуют	0.1
79	434758.82	2328847.93	данные отсутствуют	0.1
82	434125.47	2329443.97	данные отсутствуют	0.1
82	434125.47	2329443.97	данные отсутствуют	0.1
83	434124.93	2329443.78	данные отсутствуют	0.1
83	434124.93	2329443.78	данные отсутствуют	0.1
84	433998.52	2329441.11	данные отсутствуют	0.1
85	433856.88	2329432.15	данные отсутствуют	0.1
86	433830.03	2329441.57	данные отсутствуют	0.1
87	433681.35	2329458.8	данные отсутствуют	0.1
89	433549.46	2329468.63	данные отсутствуют	0.1
89	433549.46	2329468.63	данные отсутствуют	0.1

Государственный регистратор		ФГИС ЕГРН
полное наименование должности	подпись	инициалы, фамилия

М.П.

Выписка из Единого государственного реестра недвижимости об объекте недвижимости
Сведения о частях земельного участка

Земельный участок			
(вид объекта недвижимости)			
Лист № <u> </u> Раздела 4.2	Всего листов раздела 4.2 : <u> </u>	Всего разделов: <u> </u>	Всего листов выписки: <u> </u>
19.09.2020 № 99/2020/348828576			
Кадастровый номер:		47:12:0000000:47	

Номер точки	Координаты, м		Описание закрепления на местности	Средняя квадратическая погрешность определения координат характерных точек границы части земельного участка, м
	X	Y		
1	2	3	4	5
98	433356.62	2329298.07	данные отсутствуют	данные отсутствуют
99	433356.45	2329294.08	данные отсутствуют	данные отсутствуют
104	433413.89	2329309.96	данные отсутствуют	0.1
110	433672.01	2329438.68	данные отсутствуют	0.1
116	434128.23	2329430.09	данные отсутствуют	0.1
119	436293.15	2329236	данные отсутствуют	0.1
120	436308.76	2329229.82	данные отсутствуют	0.1
121	436266.24	2329265.21	данные отсутствуют	0.1
121	436266.24	2329265.21	данные отсутствуют	0.1
122	436158.18	2329308.01	данные отсутствуют	0.1
123	436140.82	2329299.83	данные отсутствуют	0.1
124	436297.98	2329220.56	данные отсутствуют	0.1
125	436302.85	2329252.08	данные отсутствуют	0.1
126	436293.24	2329255.41	данные отсутствуют	0.1
127	436291.07	2329241.34	данные отсутствуют	0.1
128	436264.02	2329251.03	данные отсутствуют	0.1
129	436273.58	2329247.4	данные отсутствуют	0.1
Государственный регистратор				ФГИС ЕГРН
полное наименование должности			подпись	инициалы, фамилия

М.П.

Выписка из Единого государственного реестра недвижимости об объекте недвижимости
Сведения о частях земельного участка

Земельный участок			
(вид объекта недвижимости)			
Лист № <u> </u> Раздела 4.2	Всего листов раздела 4.2 : <u> </u>	Всего разделов: <u> </u>	Всего листов выписки: <u> </u>
19.09.2020 № 99/2020/348828576			
Кадастровый номер:		47:12:0000000:47	

Номер точки	Координаты, м		Описание закрепления на местности	Средняя квадратическая погрешность определения координат характерных точек границы части земельного участка, м
	X	Y		
1	2	3	4	5
130	436275.77	2329261.46	данные отсутствуют	0.1
131	436266.88	2329249.89	данные отсутствуют	0.1
132	436268.78	2329249.15	данные отсутствуют	0.1
133	436271.09	2329263.29	данные отсутствуют	0.1
134	436269.18	2329264.04	данные отсутствуют	0.1
135	436140.38	2329300	данные отсутствуют	0.1
136	436168.65	2329303.87	данные отсутствуют	0.1
137	436164.86	2329305.36	данные отсутствуют	0.1
138	436136.6	2329301.5	данные отсутствуют	0.1
139	436020.95	2329282.42	данные отсутствуют	0.1
140	436058.15	2329292.52	данные отсутствуют	0.1
141	436065.66	2329293.1	данные отсутствуют	0.1
142	436094.6	2329297.37	данные отсутствуют	0.1
143	436057.84	2329294.5	данные отсутствуют	0.1
144	436034.46	2329289.13	данные отсутствуют	0.1
145	435631.07	2329060.21	данные отсутствуют	0.1
145	435631.07	2329060.21	данные отсутствуют	0.1
Государственный регистратор				ФГИС ЕГРН
полное наименование должности			подпись	инициалы, фамилия

М.П.

Выписка из Единого государственного реестра недвижимости об объекте недвижимости
Сведения о частях ⁸⁴⁷ земельного участка

Земельный участок			
(вид объекта недвижимости)			
Лист № <u> </u> Раздела 4.2	Всего листов раздела 4.2 : <u> </u>	Всего разделов: <u> </u>	Всего листов выписки: <u> </u>
19.09.2020 № 99/2020/348828576			
Кадастровый номер:		47:12:0000000:47	

Номер точки	Координаты, м		Описание закрепления на местности	Средняя квадратическая погрешность определения координат характерных точек границы части земельного участка, м
	X	Y		
1	2	3	4	5
146	435642.6	2329064.03	данные отсутствуют	0.1
147	435656.2	2329067.5	данные отсутствуют	0.1
148	435679.85	2329077.89	данные отсутствуют	0.1
149	435691.9	2329083.59	данные отсутствуют	0.1
150	435733.2	2329106.84	данные отсутствуют	0.3
151	435745.49	2329114.07	данные отсутствуют	0.1
152	435752.16	2329119.09	данные отсутствуют	0.1
153	435763.77	2329124.52	данные отсутствуют	0.1
154	435781.55	2329136.1	данные отсутствуют	0.1
155	435786.98	2329136.97	данные отсутствуют	0.1
156	435791.63	2329139.73	данные отсутствуют	0.1
157	435780.81	2329138.01	данные отсутствуют	0.1
158	435762.8	2329126.27	данные отсутствуют	0.1
159	435751.1	2329120.85	данные отсутствуют	0.1
160	435744.38	2329115.73	данные отсутствуют	0.1
161	435690.98	2329085.36	данные отсутствуют	0.1
162	435680.16	2329080.24	данные отсутствуют	0.1
Государственный регистратор				ФГИС ЕГРН
полное наименование должности			подпись	инициалы, фамилия

М.П.

Выписка из Единого государственного реестра недвижимости об объекте недвижимости
Сведения о частях земельного участка

Земельный участок			
(вид объекта недвижимости)			
Лист № <u> </u> Раздела 4.2	Всего листов раздела 4.2 : <u> </u>	Всего разделов: <u> </u>	Всего листов выписки: <u> </u>
19.09.2020 № 99/2020/348828576			
Кадастровый номер:		47:12:0000000:47	

Номер точки	Координаты, м		Описание закрепления на местности	Средняя квадратическая погрешность определения координат характерных точек границы части земельного участка, м
	X	Y		
1	2	3	4	5
163	435655.55	2329069.39	данные отсутствуют	0.1
164	435642.04	2329065.96	данные отсутствуют	0.1
165	435630.66	2329062.18	данные отсутствуют	0.1
165	435630.66	2329062.18	данные отсутствуют	0.1
166	435626.22	2329060.7	данные отсутствуют	0.1
167	435601.24	2329064.54	данные отсутствуют	0.1
168	435547.85	2329082.87	данные отсутствуют	0.1
169	435499.88	2329100.05	данные отсутствуют	0.1
170	435444.78	2329118.62	данные отсутствуют	0.1
171	435384.5	2329135.89	данные отсутствуют	0.1
172	435356.57	2329138.56	данные отсутствуют	0.1
173	435325.73	2329140.11	данные отсутствуют	0.1
174	435264.03	2329138.64	данные отсутствуют	0.1
175	435258.45	2329138.04	данные отсутствуют	0.1
176	435237.88	2329133.03	данные отсутствуют	0.1
177	435225.2	2329127.41	данные отсутствуют	0.1
178	435165.43	2329098.99	данные отсутствуют	0.1
Государственный регистратор				ФГИС ЕГРН
полное наименование должности			подпись	инициалы, фамилия

М.П.

Выписка из Единого государственного реестра недвижимости об объекте недвижимости
Сведения о частях земельного участка

Земельный участок			
(вид объекта недвижимости)			
Лист № ___ Раздела 4.2	Всего листов раздела 4.2 : ___	Всего разделов: ___	Всего листов выписки: ___
19.09.2020 № 99/2020/348828576			
Кадастровый номер:		47:12:0000000:47	

Номер точки	Координаты, м		Описание закрепления на местности	Средняя квадратическая погрешность определения координат характерных точек границы части земельного участка, м
	X	Y		
1	2	3	4	5
179	435033.67	2329043.02	данные отсутствуют	0.1
180	435021	2329036.95	данные отсутствуют	0.1
181	435007.01	2329027.98	данные отсутствуют	0.1
182	435001.25	2329022.52	данные отсутствуют	0.1
183	434972.58	2328992.26	данные отсутствуют	0.1
184	434937.95	2328948.63	данные отсутствуют	0.1
185	434926.01	2328930.6	данные отсутствуют	0.1
186	434921.57	2328921.84	данные отсутствуют	0.1
187	434918.44	2328914.85	данные отсутствуют	0.1
188	434908.44	2328886.59	данные отсутствуют	0.1
189	434889.32	2328840.82	данные отсутствуют	0.1
190	434870.1	2328790.08	данные отсутствуют	0.1
191	434871.97	2328789.37	данные отсутствуют	0.1
192	434891.17	2328840.08	данные отсутствуют	0.1
193	434907.4	2328878.96	данные отсутствуют	0.1
194	434915.52	2328900.58	данные отсутствуют	0.1
195	434920.3	2328914.12	данные отсутствуют	0.1
Государственный регистратор				ФГИС ЕГРН
полное наименование должности			подпись	инициалы, фамилия

М.П.

Выписка из Единого государственного реестра недвижимости об объекте недвижимости
Сведения о частях земельного участка

Земельный участок			
(вид объекта недвижимости)			
Лист № <u> </u> Раздела 4.2	Всего листов раздела 4.2 : <u> </u>	Всего разделов: <u> </u>	Всего листов выписки: <u> </u>
19.09.2020 № 99/2020/348828576			
Кадастровый номер:		47:12:0000000:47	

Номер точки	Координаты, м		Описание закрепления на местности	Средняя квадратическая погрешность определения координат характерных точек границы части земельного участка, м
	X	Y		
1	2	3	4	5
196	434923.38	2328920.98	данные отсутствуют	0.1
197	434927.74	2328929.58	данные отсутствуют	0.1
198	434939.58	2328947.46	данные отсутствуют	0.1
199	434968.44	2328984	данные отсутствуют	0.1
200	434974.09	2328990.94	данные отсутствуют	0.1
201	435002.66	2329021.11	данные отсутствуют	0.1
202	435008.24	2329026.39	данные отсутствуют	0.1
203	435021.98	2329035.2	данные отсутствуют	0.1
204	435034.49	2329041.2	данные отсутствуют	0.1
205	435166.24	2329097.17	данные отсутствуют	1
206	435188.24	2329107.54	данные отсутствуют	0.1
207	435226.92	2329125.94	данные отсутствуют	0.1
208	435238.52	2329131.13	данные отсутствуют	0.1
209	435258.79	2329136.07	данные отсутствуют	0.1
210	435264.17	2329136.64	данные отсутствуют	0.1
211	435325.69	2329138.11	данные отсутствуют	0.1
212	435356.41	2329136.57	данные отсутствуют	0.1
Государственный регистратор				ФГИС ЕГРН
полное наименование должности			подпись	инициалы, фамилия

М.П.

Выписка из Единого государственного реестра недвижимости об объекте недвижимости
Сведения о частях земельного участка

Земельный участок			
(вид объекта недвижимости)			
Лист № <u> </u> Раздела 4.2	Всего листов раздела 4.2 : <u> </u>	Всего разделов: <u> </u>	Всего листов выписки: <u> </u>
19.09.2020 № 99/2020/348828576			
Кадастровый номер:		47:12:0000000:47	

Номер точки	Координаты, м		Описание закрепления на местности	Средняя квадратическая погрешность определения координат характерных точек границы части земельного участка, м
	X	Y		
1	2	3	4	5
213	435384.13	2329133.92	данные отсутствуют	0.1
214	435444.2	2329116.71	данные отсутствуют	0.1
215	435493.9	2329100.07	данные отсутствуют	0.1
216	435548.48	2329080.52	данные отсутствуют	0.1
217	435600.76	2329062.59	данные отсутствуют	0.1
218	435626.39	2329058.65	данные отсутствуют	0.1
219	435070.26	2329054.63	данные отсутствуют	0.1
220	435107.7	2329070.93	данные отсутствуют	0.1
221	435106.09	2329078.51	данные отсутствуют	0.1
222	435068.67	2329062.13	данные отсутствуют	0.1
223	434761.38	2328836.88	данные отсутствуют	0.1
224	434765.27	2328842.48	данные отсутствуют	0.1
225	434763.4	2328846.16	данные отсутствуют	0.1
226	434756.15	2328847.19	данные отсутствуют	0.1
227	434760.38	2328835.43	данные отсутствуют	0.1
228	434756.46	2328847.29	данные отсутствуют	0.1
229	434750.67	2328845.69	данные отсутствуют	0.1
Государственный регистратор				ФГИС ЕГРН
полное наименование должности			подпись	инициалы, фамилия

М.П.

Выписка из Единого государственного реестра недвижимости об объекте недвижимости
Сведения о частях земельного участка

Земельный участок			
(вид объекта недвижимости)			
Лист № ___ Раздела 4.2	Всего листов раздела 4.2 : ___	Всего разделов: ___	Всего листов выписки: ___
19.09.2020 № 99/2020/348828576			
Кадастровый номер:		47:12:0000000:47	

Номер точки	Координаты, м		Описание закрепления на местности	Средняя квадратическая погрешность определения координат характерных точек границы части земельного участка, м
	X	Y		
1	2	3	4	5
230	434755.06	2328832.38	данные отсутствуют	0.1
231	434123.6	2329443.6	данные отсутствуют	0.1
232	434125.76	2329429.76	данные отсутствуют	0.1
233	434129.68	2329430.61	данные отсутствуют	0.1
234	434129.34	2329432.74	данные отсутствуют	0.1
235	433673.13	2329439.23	данные отсутствуют	0.1
235	433673.13	2329439.23	данные отсутствуют	0.1
235	433673.13	2329439.23	данные отсутствуют	0.1
236	433675.1	2329440.19	данные отсутствуют	0.1
236	433675.1	2329440.19	данные отсутствуют	0.1
237	433659.12	2329453.34	данные отсутствуют	0.1
237	433659.12	2329453.34	данные отсутствуют	0.1
238	433643.72	2329455.72	данные отсутствуют	0.1
238	433643.72	2329455.72	данные отсутствуют	0.1
239	433632.69	2329457.88	данные отсутствуют	0.1
239	433632.69	2329457.88	данные отсутствуют	0.1
240	433548.43	2329468.44	данные отсутствуют	0.1
Государственный регистратор				ФГИС ЕГРН
полное наименование должности			подпись	инициалы, фамилия

М.П.

Выписка из Единого государственного реестра недвижимости об объекте недвижимости
Сведения о частях земельного участка

Земельный участок			
(вид объекта недвижимости)			
Лист № ___ Раздела 4.2	Всего листов раздела 4.2 : ___	Всего разделов: ___	Всего листов выписки: ___
19.09.2020 № 99/2020/348828576			
Кадастровый номер:		47:12:0000000:47	

Номер точки	Координаты, м		Описание закрепления на местности	Средняя квадратическая погрешность определения координат характерных точек границы части земельного участка, м
	X	Y		
1	2	3	4	5
240	433548.43	2329468.44	данные отсутствуют	0.1
240	433548.43	2329468.44	данные отсутствуют	0.1
241	433632.35	2329455.91	данные отсутствуют	0.1
241	433632.35	2329455.91	данные отсутствуют	0.1
241	433632.35	2329455.91	данные отсутствуют	0.1
242	433643.37	2329453.76	данные отсутствуют	0.1
242	433643.37	2329453.76	данные отсутствуют	0.1
242	433643.37	2329453.76	данные отсутствуют	0.1
243	433658.28	2329451.44	данные отсутствуют	0.1
243	433658.28	2329451.44	данные отсутствуют	0.1
243	433658.28	2329451.44	данные отсутствуют	0.1
244	434121.66	2329443.35	данные отсутствуют	0.1
245	434066.43	2329443.46	данные отсутствуют	0.1
246	433847.24	2329435.54	данные отсутствуют	0.1
247	433673.4	2329454.92	данные отсутствуют	0.1
248	433757.07	2329443.73	данные отсутствуют	0.1
249	433859.22	2329429.91	данные отсутствуют	0.1
Государственный регистратор				ФГИС ЕГРН
полное наименование должности			подпись	инициалы, фамилия

М.П.

Сведения о частях земельного участка

Земельный участок			
(вид объекта недвижимости)			
Лист № __ Раздела 4.2	Всего листов раздела 4.2 : __	Всего разделов: __	Всего листов выписки: __
19.09.2020 № 99/2020/348828576			
Кадастровый номер:		47:12:0000000:47	

Номер точки	Координаты, м		Описание закрепления на местности	Средняя квадратическая погрешность определения координат характерных точек границы части земельного участка, м
	X	Y		
1	2	3	4	5
250	433919.1	2329431.15	данные отсутствуют	0.1
251	434057.47	2329437.34	данные отсутствуют	0.1
252	434103.34	2329438.69	данные отсутствуют	0.1
253	434126.3	2329441.52	данные отсутствуют	0.1
254	433670.38	2329438.89	данные отсутствуют	0.1
255	433657.43	2329449.55	данные отсутствуют	0.1
256	433631.95	2329453.95	данные отсутствуют	0.1
257	433652.89	2329443.44	данные отсутствуют	0.1
258	433657.03	2329440.62	данные отсутствуют	0.1
259	433652.54	2329441.19	данные отсутствуют	0.1
260	433651.85	2329441.66	данные отсутствуют	0.1
261	433626.81	2329454.23	данные отсутствуют	0.1
262	433626	2329454.84	данные отсутствуют	0.1
263	433542.39	2329467.32	данные отсутствуют	0.1
264	433413.34	2329309.4	данные отсутствуют	0.1
265	433415.01	2329317.88	данные отсутствуют	0.1
266	433420.2	2329323.22	данные отсутствуют	0.1
Государственный регистратор				ФГИС ЕГРН
полное наименование должности			подпись	инициалы, фамилия

М.П.

Выписка из Единого государственного реестра недвижимости об объекте недвижимости
Сведения о частях земельного участка

Земельный участок			
(вид объекта недвижимости)			
Лист № <u> </u> Раздела 4.2	Всего листов раздела 4.2 : <u> </u>	Всего разделов: <u> </u>	Всего листов выписки: <u> </u>
19.09.2020 № 99/2020/348828576			
Кадастровый номер:		47:12:0000000:47	

Номер точки	Координаты, м		Описание закрепления на местности	Средняя квадратическая погрешность определения координат характерных точек границы части земельного участка, м
	X	Y		
1	2	3	4	5
267	433418.73	2329316.07	данные отсутствуют	0.1
268	436237.93	2329276.42	данные отсутствуют	данные отсутствуют
269	436220.35	2329268.32	данные отсутствуют	данные отсутствуют
270	436159.3	2329292.5	данные отсутствуют	данные отсутствуют
271	436176.9	2329300.59	данные отсутствуют	данные отсутствуют
272	436308.81	2329229.77	данные отсутствуют	данные отсутствуют
273	436293.15	2329235.98	данные отсутствуют	данные отсутствуют
274	436126.62	2329302.09	данные отсутствуют	данные отсутствуют
275	436147.1	2329311.95	данные отсутствуют	данные отсутствуют
276	436449.56	2329173.87	данные отсутствуют	данные отсутствуют
277	436430.1	2329181.6	данные отсутствуют	данные отсутствуют
278	435619.68	2329057.81	данные отсутствуют	данные отсутствуют
279	435644.69	2329069.86	данные отсутствуют	данные отсутствуют
280	435720.88	2329106.57	данные отсутствуют	данные отсутствуют
281	435799.74	2329144.57	данные отсутствуют	данные отсутствуют
282	435068.7	2329053.94	данные отсутствуют	данные отсутствуют
283	435067.14	2329061.47	данные отсутствуют	данные отсутствуют

Государственный регистратор		ФГИС ЕГРН
полное наименование должности	подпись	инициалы, фамилия

М.П.

Выписка из Единого государственного реестра недвижимости об объекте недвижимости
Сведения о частях земельного участка

Земельный участок			
(вид объекта недвижимости)			
Лист № ___ Раздела 4.2	Всего листов раздела 4.2 : ___	Всего разделов: ___	Всего листов выписки: ___
19.09.2020 № 99/2020/348828576			
Кадастровый номер:		47:12:0000000:47	

Номер точки	Координаты, м		Описание закрепления на местности	Средняя квадратическая погрешность определения координат характерных точек границы части земельного участка, м
	X	Y		
1	2	3	4	5
284	435113.19	2329081.61	данные отсутствуют	данные отсутствуют
285	435113.68	2329079.37	данные отсутствуют	0.1
286	435125.86	2329078.84	данные отсутствуют	данные отсутствуют
287	433358.98	2329294.15	данные отсутствуют	данные отсутствуют
288	433359.33	2329298.13	данные отсутствуют	данные отсутствуют
289	436310.65	2329226.64	данные отсутствуют	данные отсутствуют
290	436306.99	2329205.25	данные отсутствуют	данные отсутствуют
291	436302.28	2329213.25	данные отсутствуют	данные отсутствуют
292	436308.49	2329249.59	данные отсутствуют	данные отсутствуют

Государственный регистратор		ФГИС ЕГРН
полное наименование должности	подпись	инициалы, фамилия

М.П.

Выписка из Единого государственного реестра недвижимости об объекте недвижимости
Сведения о частях земельного участка

Земельный участок				
(вид объекта недвижимости)				
Лист № ___ Раздела 4.2		Всего листов раздела 4.2 : ___		Всего разделов: ___
Всего листов выписки: ___				
19.09.2020 № 99/2020/348828576				
Кадастровый номер:			47:12:0000000:47	
Сведения о характерных точках границы части (частей) земельного участка				
Учетный номер части: 20				
Система координат: МСК 47 зона 2				
Зона №				
Номер точки	Координаты, м		Описание закрепления на местности	Средняя квадратическая погрешность определения координат характерных точек границы части земельного участка, м
	X	Y		
1	2	3	4	5
1	436306.93	2329232.95	данные отсутствуют	0.1
1	436306.93	2329232.95	данные отсутствуют	данные отсутствуют
1	436306.93	2329232.95	данные отсутствуют	данные отсутствуют
2	436308.54	2329250.11	данные отсутствуют	0.1
2	436308.54	2329250.11	данные отсутствуют	данные отсутствуют
3	436275.31	2329261.62	данные отсутствуют	0.1
3	436275.31	2329261.62	данные отсутствуют	0.1
3	436275.31	2329261.62	данные отсутствуют	данные отсутствуют
4	436191.03	2329294.98	данные отсутствуют	0.1
4	436191.03	2329294.98	данные отсутствуют	данные отсутствуют
4	436191.03	2329294.98	данные отсутствуют	данные отсутствуют
5	436183.06	2329295.41	данные отсутствуют	0.1
5	436183.06	2329295.41	данные отсутствуют	данные отсутствуют
5	436183.06	2329295.41	данные отсутствуют	данные отсутствуют
6	436183.02	2329298.17	данные отсутствуют	0.1
6	436183.02	2329298.17	данные отсутствуют	данные отсутствуют
Государственный регистратор			ФГИС ЕГРН	
полное наименование должности			подпись	
			инициалы, фамилия	

М.П.

Выписка из Единого государственного реестра недвижимости об объекте недвижимости
Сведения о частях земельного участка

Земельный участок			
(вид объекта недвижимости)			
Лист № <u> </u> Раздела 4.2	Всего листов раздела 4.2 : <u> </u>	Всего разделов: <u> </u>	Всего листов выписки: <u> </u>
19.09.2020 № 99/2020/348828576			
Кадастровый номер:		47:12:0000000:47	

Номер точки	Координаты, м		Описание закрепления на местности	Средняя квадратическая погрешность определения координат характерных точек границы части земельного участка, м
	X	Y		
1	2	3	4	5
6	436183.02	2329298.17	данные отсутствуют	данные отсутствуют
7	436147.96	2329312.07	данные отсутствуют	данные отсутствуют
12	435718.73	2329105.23	данные отсутствуют	данные отсутствуют
13	435677.63	2329082.92	данные отсутствуют	данные отсутствуют
14	435645.17	2329069.95	данные отсутствуют	данные отсутствуют
16	435631.45	2329058.4	данные отсутствуют	данные отсутствуют
17	435642.41	2329059.78	данные отсутствуют	данные отсутствуют
18	435677.16	2329073.25	данные отсутствуют	данные отсутствуют
19	435719.46	2329095.6	данные отсутствуют	данные отсутствуют
20	435759.86	2329120.79	данные отсутствуют	данные отсутствуют
26	436035.52	2329287.57	данные отсутствуют	0.1
28	436132.8	2329303	данные отсутствуют	данные отсутствуют
29	436270.43	2329248.49	данные отсутствуют	0.1
29	436270.43	2329248.49	данные отсутствуют	0.1
29	436270.43	2329248.49	данные отсутствуют	данные отсутствуют
30	436293.57	2329240.47	данные отсутствуют	0.1
30	436293.57	2329240.47	данные отсутствуют	0.1

Государственный регистратор		ФГИС ЕГРН
полное наименование должности	подпись	инициалы, фамилия

М.П.

Выписка из Единого государственного реестра недвижимости об объекте недвижимости
Сведения о частях земельного участка

Земельный участок			
(вид объекта недвижимости)			
Лист № ___ Раздела 4.2	Всего листов раздела 4.2 : ___	Всего разделов: ___	Всего листов выписки: ___
19.09.2020 № 99/2020/348828576			
Кадастровый номер:		47:12:0000000:47	

Номер точки	Координаты, м		Описание закрепления на местности	Средняя квадратическая погрешность определения координат характерных точек границы части земельного участка, м
	X	Y		
1	2	3	4	5
30	436293.57	2329240.47	данные отсутствуют	данные отсутствуют
31	436292.55	2329229.75	данные отсутствуют	0.1
38	436449.3	2329181.77	данные отсутствуют	данные отсутствуют
40	435623.05	2329057.33	данные отсутствуют	данные отсутствуют
76	434758.08	2328833.21	данные отсутствуют	0.1
77	434758.67	2328832.98	данные отсутствуют	0.1
79	434758.82	2328847.93	данные отсутствуют	0.1
82	434125.47	2329443.97	данные отсутствуют	0.1
82	434125.47	2329443.97	данные отсутствуют	0.1
83	434124.93	2329443.78	данные отсутствуют	0.1
83	434124.93	2329443.78	данные отсутствуют	0.1
84	433998.52	2329441.11	данные отсутствуют	0.1
85	433856.88	2329432.15	данные отсутствуют	0.1
86	433830.03	2329441.57	данные отсутствуют	0.1
87	433681.35	2329458.8	данные отсутствуют	0.1
89	433549.46	2329468.63	данные отсутствуют	0.1
89	433549.46	2329468.63	данные отсутствуют	0.1

Государственный регистратор		ФГИС ЕГРН
полное наименование должности	подпись	инициалы, фамилия

М.П.

Выписка из Единого государственного реестра недвижимости об объекте недвижимости
Сведения о частях ⁸⁶⁰ земельного участка

Земельный участок			
(вид объекта недвижимости)			
Лист № <u> </u> Раздела 4.2	Всего листов раздела 4.2 : <u> </u>	Всего разделов: <u> </u>	Всего листов выписки: <u> </u>
19.09.2020 № 99/2020/348828576			
Кадастровый номер:		47:12:0000000:47	

Номер точки	Координаты, м		Описание закрепления на местности	Средняя квадратическая погрешность определения координат характерных точек границы части земельного участка, м
	X	Y		
1	2	3	4	5
98	433356.62	2329298.07	данные отсутствуют	данные отсутствуют
99	433356.45	2329294.08	данные отсутствуют	данные отсутствуют
104	433413.89	2329309.96	данные отсутствуют	0.1
110	433672.01	2329438.68	данные отсутствуют	0.1
116	434128.23	2329430.09	данные отсутствуют	0.1
119	436293.15	2329236	данные отсутствуют	0.1
120	436308.76	2329229.82	данные отсутствуют	0.1
121	436266.24	2329265.21	данные отсутствуют	0.1
121	436266.24	2329265.21	данные отсутствуют	0.1
122	436158.18	2329308.01	данные отсутствуют	0.1
123	436140.82	2329299.83	данные отсутствуют	0.1
124	436297.98	2329220.56	данные отсутствуют	0.1
125	436302.85	2329252.08	данные отсутствуют	0.1
126	436293.24	2329255.41	данные отсутствуют	0.1
127	436291.07	2329241.34	данные отсутствуют	0.1
128	436264.02	2329251.03	данные отсутствуют	0.1
129	436273.58	2329247.4	данные отсутствуют	0.1

Государственный регистратор		ФГИС ЕГРН
полное наименование должности	подпись	инициалы, фамилия

М.П.

Выписка из Единого государственного реестра недвижимости об объекте недвижимости
Сведения о частях земельного участка

Земельный участок			
(вид объекта недвижимости)			
Лист № <u> </u> Раздела 4.2	Всего листов раздела 4.2 : <u> </u>	Всего разделов: <u> </u>	Всего листов выписки: <u> </u>
19.09.2020 № 99/2020/348828576			
Кадастровый номер:		47:12:0000000:47	

Номер точки	Координаты, м		Описание закрепления на местности	Средняя квадратическая погрешность определения координат характерных точек границы части земельного участка, м
	X	Y		
1	2	3	4	5
130	436275.77	2329261.46	данные отсутствуют	0.1
131	436266.88	2329249.89	данные отсутствуют	0.1
132	436268.78	2329249.15	данные отсутствуют	0.1
133	436271.09	2329263.29	данные отсутствуют	0.1
134	436269.18	2329264.04	данные отсутствуют	0.1
135	436140.38	2329300	данные отсутствуют	0.1
136	436168.65	2329303.87	данные отсутствуют	0.1
137	436164.86	2329305.36	данные отсутствуют	0.1
138	436136.6	2329301.5	данные отсутствуют	0.1
139	436020.95	2329282.42	данные отсутствуют	0.1
140	436058.15	2329292.52	данные отсутствуют	0.1
141	436065.66	2329293.1	данные отсутствуют	0.1
142	436094.6	2329297.37	данные отсутствуют	0.1
143	436057.84	2329294.5	данные отсутствуют	0.1
144	436034.46	2329289.13	данные отсутствуют	0.1
145	435631.07	2329060.21	данные отсутствуют	0.1
145	435631.07	2329060.21	данные отсутствуют	0.1
Государственный регистратор				ФГИС ЕГРН
полное наименование должности			подпись	инициалы, фамилия

М.П.

Выписка из Единого государственного реестра недвижимости об объекте недвижимости
Сведения о частях земельного участка

Земельный участок			
(вид объекта недвижимости)			
Лист № <u> </u> Раздела 4.2	Всего листов раздела 4.2 : <u> </u>	Всего разделов: <u> </u>	Всего листов выписки: <u> </u>
19.09.2020 № 99/2020/348828576			
Кадастровый номер:		47:12:0000000:47	

Номер точки	Координаты, м		Описание закрепления на местности	Средняя квадратическая погрешность определения координат характерных точек границы части земельного участка, м
	X	Y		
1	2	3	4	5
146	435642.6	2329064.03	данные отсутствуют	0.1
147	435656.2	2329067.5	данные отсутствуют	0.1
148	435679.85	2329077.89	данные отсутствуют	0.1
149	435691.9	2329083.59	данные отсутствуют	0.1
150	435733.2	2329106.84	данные отсутствуют	0.3
151	435745.49	2329114.07	данные отсутствуют	0.1
152	435752.16	2329119.09	данные отсутствуют	0.1
153	435763.77	2329124.52	данные отсутствуют	0.1
154	435781.55	2329136.1	данные отсутствуют	0.1
155	435786.98	2329136.97	данные отсутствуют	0.1
156	435791.63	2329139.73	данные отсутствуют	0.1
157	435780.81	2329138.01	данные отсутствуют	0.1
158	435762.8	2329126.27	данные отсутствуют	0.1
159	435751.1	2329120.85	данные отсутствуют	0.1
160	435744.38	2329115.73	данные отсутствуют	0.1
161	435690.98	2329085.36	данные отсутствуют	0.1
162	435680.16	2329080.24	данные отсутствуют	0.1
Государственный регистратор				ФГИС ЕГРН
полное наименование должности			подпись	инициалы, фамилия

М.П.

Выписка из Единого государственного реестра недвижимости об объекте недвижимости
Сведения о частях земельного участка

Земельный участок			
(вид объекта недвижимости)			
Лист № <u> </u> Раздела 4.2	Всего листов раздела 4.2 : <u> </u>	Всего разделов: <u> </u>	Всего листов выписки: <u> </u>
19.09.2020 № 99/2020/348828576			
Кадастровый номер:		47:12:0000000:47	

Номер точки	Координаты, м		Описание закрепления на местности	Средняя квадратическая погрешность определения координат характерных точек границы части земельного участка, м
	X	Y		
1	2	3	4	5
163	435655.55	2329069.39	данные отсутствуют	0.1
164	435642.04	2329065.96	данные отсутствуют	0.1
165	435630.66	2329062.18	данные отсутствуют	0.1
165	435630.66	2329062.18	данные отсутствуют	0.1
166	435626.22	2329060.7	данные отсутствуют	0.1
167	435601.24	2329064.54	данные отсутствуют	0.1
168	435547.85	2329082.87	данные отсутствуют	0.1
169	435499.88	2329100.05	данные отсутствуют	0.1
170	435444.78	2329118.62	данные отсутствуют	0.1
171	435384.5	2329135.89	данные отсутствуют	0.1
172	435356.57	2329138.56	данные отсутствуют	0.1
173	435325.73	2329140.11	данные отсутствуют	0.1
174	435264.03	2329138.64	данные отсутствуют	0.1
175	435258.45	2329138.04	данные отсутствуют	0.1
176	435237.88	2329133.03	данные отсутствуют	0.1
177	435225.2	2329127.41	данные отсутствуют	0.1
178	435165.43	2329098.99	данные отсутствуют	0.1
Государственный регистратор				ФГИС ЕГРН
полное наименование должности			подпись	инициалы, фамилия

М.П.

Выписка из Единого государственного реестра недвижимости об объекте недвижимости
Сведения о частях земельного участка

Земельный участок			
(вид объекта недвижимости)			
Лист № <u> </u> Раздела 4.2	Всего листов раздела 4.2 : <u> </u>	Всего разделов: <u> </u>	Всего листов выписки: <u> </u>
19.09.2020 № 99/2020/348828576			
Кадастровый номер:		47:12:0000000:47	

Номер точки	Координаты, м		Описание закрепления на местности	Средняя квадратическая погрешность определения координат характерных точек границы части земельного участка, м
	X	Y		
1	2	3	4	5
179	435033.67	2329043.02	данные отсутствуют	0.1
180	435021	2329036.95	данные отсутствуют	0.1
181	435007.01	2329027.98	данные отсутствуют	0.1
182	435001.25	2329022.52	данные отсутствуют	0.1
183	434972.58	2328992.26	данные отсутствуют	0.1
184	434937.95	2328948.63	данные отсутствуют	0.1
185	434926.01	2328930.6	данные отсутствуют	0.1
186	434921.57	2328921.84	данные отсутствуют	0.1
187	434918.44	2328914.85	данные отсутствуют	0.1
188	434908.44	2328886.59	данные отсутствуют	0.1
189	434889.32	2328840.82	данные отсутствуют	0.1
190	434870.1	2328790.08	данные отсутствуют	0.1
191	434871.97	2328789.37	данные отсутствуют	0.1
192	434891.17	2328840.08	данные отсутствуют	0.1
193	434907.4	2328878.96	данные отсутствуют	0.1
194	434915.52	2328900.58	данные отсутствуют	0.1
195	434920.3	2328914.12	данные отсутствуют	0.1
Государственный регистратор				ФГИС ЕГРН
полное наименование должности			подпись	инициалы, фамилия

М.П.

Выписка из Единого государственного реестра недвижимости об объекте недвижимости
Сведения о частях земельного участка

Земельный участок			
(вид объекта недвижимости)			
Лист № <u> </u> Раздела 4.2	Всего листов раздела 4.2 : <u> </u>	Всего разделов: <u> </u>	Всего листов выписки: <u> </u>
19.09.2020 № 99/2020/348828576			
Кадастровый номер:		47:12:0000000:47	

Номер точки	Координаты, м		Описание закрепления на местности	Средняя квадратическая погрешность определения координат характерных точек границы части земельного участка, м
	X	Y		
1	2	3	4	5
196	434923.38	2328920.98	данные отсутствуют	0.1
197	434927.74	2328929.58	данные отсутствуют	0.1
198	434939.58	2328947.46	данные отсутствуют	0.1
199	434968.44	2328984	данные отсутствуют	0.1
200	434974.09	2328990.94	данные отсутствуют	0.1
201	435002.66	2329021.11	данные отсутствуют	0.1
202	435008.24	2329026.39	данные отсутствуют	0.1
203	435021.98	2329035.2	данные отсутствуют	0.1
204	435034.49	2329041.2	данные отсутствуют	0.1
205	435166.24	2329097.17	данные отсутствуют	1
206	435188.24	2329107.54	данные отсутствуют	0.1
207	435226.92	2329125.94	данные отсутствуют	0.1
208	435238.52	2329131.13	данные отсутствуют	0.1
209	435258.79	2329136.07	данные отсутствуют	0.1
210	435264.17	2329136.64	данные отсутствуют	0.1
211	435325.69	2329138.11	данные отсутствуют	0.1
212	435356.41	2329136.57	данные отсутствуют	0.1
Государственный регистратор				ФГИС ЕГРН
полное наименование должности			подпись	инициалы, фамилия

М.П.

Выписка из Единого государственного реестра недвижимости об объекте недвижимости
Сведения о частях земельного участка

Земельный участок			
(вид объекта недвижимости)			
Лист № <u> </u> Раздела 4.2	Всего листов раздела 4.2 : <u> </u>	Всего разделов: <u> </u>	Всего листов выписки: <u> </u>
19.09.2020 № 99/2020/348828576			
Кадастровый номер:		47:12:0000000:47	

Номер точки	Координаты, м		Описание закрепления на местности	Средняя квадратическая погрешность определения координат характерных точек границы части земельного участка, м
	X	Y		
1	2	3	4	5
213	435384.13	2329133.92	данные отсутствуют	0.1
214	435444.2	2329116.71	данные отсутствуют	0.1
215	435493.9	2329100.07	данные отсутствуют	0.1
216	435548.48	2329080.52	данные отсутствуют	0.1
217	435600.76	2329062.59	данные отсутствуют	0.1
218	435626.39	2329058.65	данные отсутствуют	0.1
219	435070.26	2329054.63	данные отсутствуют	0.1
220	435107.7	2329070.93	данные отсутствуют	0.1
221	435106.09	2329078.51	данные отсутствуют	0.1
222	435068.67	2329062.13	данные отсутствуют	0.1
223	434761.38	2328836.88	данные отсутствуют	0.1
224	434765.27	2328842.48	данные отсутствуют	0.1
225	434763.4	2328846.16	данные отсутствуют	0.1
226	434756.15	2328847.19	данные отсутствуют	0.1
227	434760.38	2328835.43	данные отсутствуют	0.1
228	434756.46	2328847.29	данные отсутствуют	0.1
229	434750.67	2328845.69	данные отсутствуют	0.1
Государственный регистратор				ФГИС ЕГРН
полное наименование должности			подпись	инициалы, фамилия

М.П.

Выписка из Единого государственного реестра недвижимости об объекте недвижимости
Сведения о частях земельного участка

Земельный участок			
(вид объекта недвижимости)			
Лист № <u> </u> Раздела 4.2	Всего листов раздела 4.2 : <u> </u>	Всего разделов: <u> </u>	Всего листов выписки: <u> </u>
19.09.2020 № 99/2020/348828576			
Кадастровый номер:		47:12:0000000:47	

Номер точки	Координаты, м		Описание закрепления на местности	Средняя квадратическая погрешность определения координат характерных точек границы части земельного участка, м
	X	Y		
1	2	3	4	5
230	434755.06	2328832.38	данные отсутствуют	0.1
231	434123.6	2329443.6	данные отсутствуют	0.1
232	434125.76	2329429.76	данные отсутствуют	0.1
233	434129.68	2329430.61	данные отсутствуют	0.1
234	434129.34	2329432.74	данные отсутствуют	0.1
235	433673.13	2329439.23	данные отсутствуют	0.1
235	433673.13	2329439.23	данные отсутствуют	0.1
235	433673.13	2329439.23	данные отсутствуют	0.1
236	433675.1	2329440.19	данные отсутствуют	0.1
236	433675.1	2329440.19	данные отсутствуют	0.1
237	433659.12	2329453.34	данные отсутствуют	0.1
237	433659.12	2329453.34	данные отсутствуют	0.1
238	433643.72	2329455.72	данные отсутствуют	0.1
238	433643.72	2329455.72	данные отсутствуют	0.1
239	433632.69	2329457.88	данные отсутствуют	0.1
239	433632.69	2329457.88	данные отсутствуют	0.1
240	433548.43	2329468.44	данные отсутствуют	0.1
Государственный регистратор				ФГИС ЕГРН
полное наименование должности			подпись	инициалы, фамилия

М.П.

Выписка из Единого государственного реестра недвижимости об объекте недвижимости
Сведения о частях земельного участка

Земельный участок			
(вид объекта недвижимости)			
Лист № <u> </u> Раздела 4.2	Всего листов раздела 4.2 : <u> </u>	Всего разделов: <u> </u>	Всего листов выписки: <u> </u>
19.09.2020 № 99/2020/348828576			
Кадастровый номер:		47:12:0000000:47	

Номер точки	Координаты, м		Описание закрепления на местности	Средняя квадратическая погрешность определения координат характерных точек границы части земельного участка, м
	X	Y		
1	2	3	4	5
240	433548.43	2329468.44	данные отсутствуют	0.1
240	433548.43	2329468.44	данные отсутствуют	0.1
241	433632.35	2329455.91	данные отсутствуют	0.1
241	433632.35	2329455.91	данные отсутствуют	0.1
241	433632.35	2329455.91	данные отсутствуют	0.1
242	433643.37	2329453.76	данные отсутствуют	0.1
242	433643.37	2329453.76	данные отсутствуют	0.1
242	433643.37	2329453.76	данные отсутствуют	0.1
243	433658.28	2329451.44	данные отсутствуют	0.1
243	433658.28	2329451.44	данные отсутствуют	0.1
243	433658.28	2329451.44	данные отсутствуют	0.1
244	434121.66	2329443.35	данные отсутствуют	0.1
245	434066.43	2329443.46	данные отсутствуют	0.1
246	433847.24	2329435.54	данные отсутствуют	0.1
247	433673.4	2329454.92	данные отсутствуют	0.1
248	433757.07	2329443.73	данные отсутствуют	0.1
249	433859.22	2329429.91	данные отсутствуют	0.1
Государственный регистратор				ФГИС ЕГРН
полное наименование должности			подпись	инициалы, фамилия

М.П.

Выписка из Единого государственного реестра недвижимости об объекте недвижимости
Сведения о частях земельного участка

Земельный участок			
(вид объекта недвижимости)			
Лист № <u> </u> Раздела 4.2	Всего листов раздела 4.2 : <u> </u>	Всего разделов: <u> </u>	Всего листов выписки: <u> </u>
19.09.2020 № 99/2020/348828576			
Кадастровый номер:		47:12:0000000:47	

Номер точки	Координаты, м		Описание закрепления на местности	Средняя квадратическая погрешность определения координат характерных точек границы части земельного участка, м
	X	Y		
1	2	3	4	5
250	433919.1	2329431.15	данные отсутствуют	0.1
251	434057.47	2329437.34	данные отсутствуют	0.1
252	434103.34	2329438.69	данные отсутствуют	0.1
253	434126.3	2329441.52	данные отсутствуют	0.1
254	433670.38	2329438.89	данные отсутствуют	0.1
255	433657.43	2329449.55	данные отсутствуют	0.1
256	433631.95	2329453.95	данные отсутствуют	0.1
257	433652.89	2329443.44	данные отсутствуют	0.1
258	433657.03	2329440.62	данные отсутствуют	0.1
259	433652.54	2329441.19	данные отсутствуют	0.1
260	433651.85	2329441.66	данные отсутствуют	0.1
261	433626.81	2329454.23	данные отсутствуют	0.1
262	433626	2329454.84	данные отсутствуют	0.1
263	433542.39	2329467.32	данные отсутствуют	0.1
264	433413.34	2329309.4	данные отсутствуют	0.1
265	433415.01	2329317.88	данные отсутствуют	0.1
266	433420.2	2329323.22	данные отсутствуют	0.1
Государственный регистратор				ФГИС ЕГРН
полное наименование должности			подпись	инициалы, фамилия

М.П.

Выписка из Единого государственного реестра недвижимости об объекте недвижимости
Сведения о частях ⁸⁷⁰ земельного участка

Земельный участок			
(вид объекта недвижимости)			
Лист № <u> </u> Раздела 4.2	Всего листов раздела 4.2 : <u> </u>	Всего разделов: <u> </u>	Всего листов выписки: <u> </u>
19.09.2020 № 99/2020/348828576			
Кадастровый номер:		47:12:0000000:47	

Номер точки	Координаты, м		Описание закрепления на местности	Средняя квадратическая погрешность определения координат характерных точек границы части земельного участка, м
	X	Y		
1	2	3	4	5
267	433418.73	2329316.07	данные отсутствуют	0.1
268	436237.93	2329276.42	данные отсутствуют	данные отсутствуют
269	436220.35	2329268.32	данные отсутствуют	данные отсутствуют
270	436159.3	2329292.5	данные отсутствуют	данные отсутствуют
271	436176.9	2329300.59	данные отсутствуют	данные отсутствуют
272	436308.81	2329229.77	данные отсутствуют	данные отсутствуют
273	436293.15	2329235.98	данные отсутствуют	данные отсутствуют
274	436126.62	2329302.09	данные отсутствуют	данные отсутствуют
275	436147.1	2329311.95	данные отсутствуют	данные отсутствуют
276	436449.56	2329173.87	данные отсутствуют	данные отсутствуют
277	436430.1	2329181.6	данные отсутствуют	данные отсутствуют
278	435619.68	2329057.81	данные отсутствуют	данные отсутствуют
279	435644.69	2329069.86	данные отсутствуют	данные отсутствуют
280	435720.88	2329106.57	данные отсутствуют	данные отсутствуют
281	435799.74	2329144.57	данные отсутствуют	данные отсутствуют
282	435068.7	2329053.94	данные отсутствуют	данные отсутствуют
283	435067.14	2329061.47	данные отсутствуют	данные отсутствуют
Государственный регистратор				ФГИС ЕГРН
полное наименование должности			подпись	инициалы, фамилия

М.П.

Выписка из Единого государственного реестра недвижимости об объекте недвижимости
Сведения о частях ⁸⁷¹ земельного участка

Земельный участок			
(вид объекта недвижимости)			
Лист № ___ Раздела 4.2	Всего листов раздела 4.2 : ___	Всего разделов: ___	Всего листов выписки: ___
19.09.2020 № 99/2020/348828576			
Кадастровый номер:		47:12:0000000:47	

Номер точки	Координаты, м		Описание закрепления на местности	Средняя квадратическая погрешность определения координат характерных точек границы части земельного участка, м
	X	Y		
1	2	3	4	5
284	435113.19	2329081.61	данные отсутствуют	данные отсутствуют
285	435113.68	2329079.37	данные отсутствуют	0.1
286	435125.86	2329078.84	данные отсутствуют	данные отсутствуют
287	433358.98	2329294.15	данные отсутствуют	данные отсутствуют
288	433359.33	2329298.13	данные отсутствуют	данные отсутствуют
289	436310.65	2329226.64	данные отсутствуют	данные отсутствуют
290	436306.99	2329205.25	данные отсутствуют	данные отсутствуют
291	436302.28	2329213.25	данные отсутствуют	данные отсутствуют
292	436308.49	2329249.59	данные отсутствуют	данные отсутствуют

Государственный регистратор		ФГИС ЕГРН
полное наименование должности	подпись	инициалы, фамилия

М.П.

Выписка из Единого государственного реестра недвижимости об объекте недвижимости
Сведения о частях ⁸⁷² земельного участка

Земельный участок				
(вид объекта недвижимости)				
Лист № ___ Раздела 4.2		Всего листов раздела 4.2 : ___		Всего разделов: ___
Всего листов выписки: ___				
19.09.2020 № 99/2020/348828576				
Кадастровый номер:			47:12:0000000:47	
Сведения о характерных точках границы части (частей) земельного участка				
Учетный номер части: 21				
Система координат: МСК 47 зона 2				
Зона №				
Номер точки	Координаты, м		Описание закрепления на местности	Средняя квадратическая погрешность определения координат характерных точек границы части земельного участка, м
	X	Y		
1	2	3	4	5
1	436306.93	2329232.95	данные отсутствуют	0.1
1	436306.93	2329232.95	данные отсутствуют	данные отсутствуют
1	436306.93	2329232.95	данные отсутствуют	данные отсутствуют
2	436308.54	2329250.11	данные отсутствуют	0.1
2	436308.54	2329250.11	данные отсутствуют	данные отсутствуют
3	436275.31	2329261.62	данные отсутствуют	0.1
3	436275.31	2329261.62	данные отсутствуют	0.1
3	436275.31	2329261.62	данные отсутствуют	данные отсутствуют
4	436191.03	2329294.98	данные отсутствуют	0.1
4	436191.03	2329294.98	данные отсутствуют	данные отсутствуют
4	436191.03	2329294.98	данные отсутствуют	данные отсутствуют
5	436183.06	2329295.41	данные отсутствуют	0.1
5	436183.06	2329295.41	данные отсутствуют	данные отсутствуют
5	436183.06	2329295.41	данные отсутствуют	данные отсутствуют
6	436183.02	2329298.17	данные отсутствуют	0.1
6	436183.02	2329298.17	данные отсутствуют	данные отсутствуют
Государственный регистратор			ФГИС ЕГРН	
полное наименование должности			подпись	
			инициалы, фамилия	

М.П.

Выписка из Единого государственного реестра недвижимости об объекте недвижимости
Сведения о частях земельного участка

Земельный участок			
(вид объекта недвижимости)			
Лист № ___ Раздела 4.2	Всего листов раздела 4.2 : ___	Всего разделов: ___	Всего листов выписки: ___
19.09.2020 № 99/2020/348828576			
Кадастровый номер:		47:12:0000000:47	

Номер точки	Координаты, м		Описание закрепления на местности	Средняя квадратическая погрешность определения координат характерных точек границы части земельного участка, м
	X	Y		
1	2	3	4	5
6	436183.02	2329298.17	данные отсутствуют	данные отсутствуют
7	436147.96	2329312.07	данные отсутствуют	данные отсутствуют
12	435718.73	2329105.23	данные отсутствуют	данные отсутствуют
13	435677.63	2329082.92	данные отсутствуют	данные отсутствуют
14	435645.17	2329069.95	данные отсутствуют	данные отсутствуют
16	435631.45	2329058.4	данные отсутствуют	данные отсутствуют
17	435642.41	2329059.78	данные отсутствуют	данные отсутствуют
18	435677.16	2329073.25	данные отсутствуют	данные отсутствуют
19	435719.46	2329095.6	данные отсутствуют	данные отсутствуют
20	435759.86	2329120.79	данные отсутствуют	данные отсутствуют
26	436035.52	2329287.57	данные отсутствуют	0.1
28	436132.8	2329303	данные отсутствуют	данные отсутствуют
29	436270.43	2329248.49	данные отсутствуют	0.1
29	436270.43	2329248.49	данные отсутствуют	0.1
29	436270.43	2329248.49	данные отсутствуют	данные отсутствуют
30	436293.57	2329240.47	данные отсутствуют	0.1
30	436293.57	2329240.47	данные отсутствуют	0.1
Государственный регистратор				ФГИС ЕГРН
полное наименование должности			подпись	инициалы, фамилия

М.П.

Выписка из Единого государственного реестра недвижимости об объекте недвижимости
Сведения о частях земельного участка

Земельный участок			
(вид объекта недвижимости)			
Лист № <u> </u> Раздела 4.2	Всего листов раздела 4.2 : <u> </u>	Всего разделов: <u> </u>	Всего листов выписки: <u> </u>
19.09.2020 № 99/2020/348828576			
Кадастровый номер:		47:12:0000000:47	

Номер точки	Координаты, м		Описание закрепления на местности	Средняя квадратическая погрешность определения координат характерных точек границы части земельного участка, м
	X	Y		
1	2	3	4	5
30	436293.57	2329240.47	данные отсутствуют	данные отсутствуют
31	436292.55	2329229.75	данные отсутствуют	0.1
38	436449.3	2329181.77	данные отсутствуют	данные отсутствуют
40	435623.05	2329057.33	данные отсутствуют	данные отсутствуют
76	434758.08	2328833.21	данные отсутствуют	0.1
77	434758.67	2328832.98	данные отсутствуют	0.1
79	434758.82	2328847.93	данные отсутствуют	0.1
82	434125.47	2329443.97	данные отсутствуют	0.1
82	434125.47	2329443.97	данные отсутствуют	0.1
83	434124.93	2329443.78	данные отсутствуют	0.1
83	434124.93	2329443.78	данные отсутствуют	0.1
84	433998.52	2329441.11	данные отсутствуют	0.1
85	433856.88	2329432.15	данные отсутствуют	0.1
86	433830.03	2329441.57	данные отсутствуют	0.1
87	433681.35	2329458.8	данные отсутствуют	0.1
89	433549.46	2329468.63	данные отсутствуют	0.1
89	433549.46	2329468.63	данные отсутствуют	0.1

Государственный регистратор		ФГИС ЕГРН
полное наименование должности	подпись	инициалы, фамилия

М.П.

Выписка из Единого государственного реестра недвижимости об объекте недвижимости
Сведения о частях земельного участка

Земельный участок			
(вид объекта недвижимости)			
Лист № ___ Раздела 4.2	Всего листов раздела 4.2 : ___	Всего разделов: ___	Всего листов выписки: ___
19.09.2020 № 99/2020/348828576			
Кадастровый номер:		47:12:0000000:47	

Номер точки	Координаты, м		Описание закрепления на местности	Средняя квадратическая погрешность определения координат характерных точек границы части земельного участка, м
	X	Y		
1	2	3	4	5
98	433356.62	2329298.07	данные отсутствуют	данные отсутствуют
99	433356.45	2329294.08	данные отсутствуют	данные отсутствуют
104	433413.89	2329309.96	данные отсутствуют	0.1
110	433672.01	2329438.68	данные отсутствуют	0.1
116	434128.23	2329430.09	данные отсутствуют	0.1
119	436293.15	2329236	данные отсутствуют	0.1
120	436308.76	2329229.82	данные отсутствуют	0.1
121	436266.24	2329265.21	данные отсутствуют	0.1
121	436266.24	2329265.21	данные отсутствуют	0.1
122	436158.18	2329308.01	данные отсутствуют	0.1
123	436140.82	2329299.83	данные отсутствуют	0.1
124	436297.98	2329220.56	данные отсутствуют	0.1
125	436302.85	2329252.08	данные отсутствуют	0.1
126	436293.24	2329255.41	данные отсутствуют	0.1
127	436291.07	2329241.34	данные отсутствуют	0.1
128	436264.02	2329251.03	данные отсутствуют	0.1
129	436273.58	2329247.4	данные отсутствуют	0.1

Государственный регистратор		ФГИС ЕГРН
полное наименование должности	подпись	инициалы, фамилия

М.П.

Сведения о частях ⁸⁷⁶ земельного участка

Земельный участок			
(вид объекта недвижимости)			
Лист № ___ Раздела 4.2	Всего листов раздела 4.2 : ___	Всего разделов: ___	Всего листов выписки: ___
19.09.2020 № 99/2020/348828576			
Кадастровый номер:		47:12:0000000:47	

Номер точки	Координаты, м		Описание закрепления на местности	Средняя квадратическая погрешность определения координат характерных точек границы части земельного участка, м
	X	Y		
1	2	3	4	5
130	436275.77	2329261.46	данные отсутствуют	0.1
131	436266.88	2329249.89	данные отсутствуют	0.1
132	436268.78	2329249.15	данные отсутствуют	0.1
133	436271.09	2329263.29	данные отсутствуют	0.1
134	436269.18	2329264.04	данные отсутствуют	0.1
135	436140.38	2329300	данные отсутствуют	0.1
136	436168.65	2329303.87	данные отсутствуют	0.1
137	436164.86	2329305.36	данные отсутствуют	0.1
138	436136.6	2329301.5	данные отсутствуют	0.1
139	436020.95	2329282.42	данные отсутствуют	0.1
140	436058.15	2329292.52	данные отсутствуют	0.1
141	436065.66	2329293.1	данные отсутствуют	0.1
142	436094.6	2329297.37	данные отсутствуют	0.1
143	436057.84	2329294.5	данные отсутствуют	0.1
144	436034.46	2329289.13	данные отсутствуют	0.1
145	435631.07	2329060.21	данные отсутствуют	0.1
145	435631.07	2329060.21	данные отсутствуют	0.1
Государственный регистратор				ФГИС ЕГРН
полное наименование должности			подпись	инициалы, фамилия

М.П.

Выписка из Единого государственного реестра недвижимости об объекте недвижимости
Сведения о частях ⁸⁷⁷ земельного участка

Земельный участок			
(вид объекта недвижимости)			
Лист № ___ Раздела 4.2	Всего листов раздела 4.2 : ___	Всего разделов: ___	Всего листов выписки: ___
19.09.2020 № 99/2020/348828576			
Кадастровый номер:		47:12:0000000:47	

Номер точки	Координаты, м		Описание закрепления на местности	Средняя квадратическая погрешность определения координат характерных точек границы части земельного участка, м
	X	Y		
1	2	3	4	5
146	435642.6	2329064.03	данные отсутствуют	0.1
147	435656.2	2329067.5	данные отсутствуют	0.1
148	435679.85	2329077.89	данные отсутствуют	0.1
149	435691.9	2329083.59	данные отсутствуют	0.1
150	435733.2	2329106.84	данные отсутствуют	0.3
151	435745.49	2329114.07	данные отсутствуют	0.1
152	435752.16	2329119.09	данные отсутствуют	0.1
153	435763.77	2329124.52	данные отсутствуют	0.1
154	435781.55	2329136.1	данные отсутствуют	0.1
155	435786.98	2329136.97	данные отсутствуют	0.1
156	435791.63	2329139.73	данные отсутствуют	0.1
157	435780.81	2329138.01	данные отсутствуют	0.1
158	435762.8	2329126.27	данные отсутствуют	0.1
159	435751.1	2329120.85	данные отсутствуют	0.1
160	435744.38	2329115.73	данные отсутствуют	0.1
161	435690.98	2329085.36	данные отсутствуют	0.1
162	435680.16	2329080.24	данные отсутствуют	0.1
Государственный регистратор				ФГИС ЕГРН
полное наименование должности			подпись	инициалы, фамилия

М.П.

Выписка из Единого государственного реестра недвижимости об объекте недвижимости
Сведения о частях земельного участка

Земельный участок			
(вид объекта недвижимости)			
Лист № <u> </u> Раздела 4.2	Всего листов раздела 4.2 : <u> </u>	Всего разделов: <u> </u>	Всего листов выписки: <u> </u>
19.09.2020 № 99/2020/348828576			
Кадастровый номер:		47:12:0000000:47	

Номер точки	Координаты, м		Описание закрепления на местности	Средняя квадратическая погрешность определения координат характерных точек границы части земельного участка, м
	X	Y		
1	2	3	4	5
163	435655.55	2329069.39	данные отсутствуют	0.1
164	435642.04	2329065.96	данные отсутствуют	0.1
165	435630.66	2329062.18	данные отсутствуют	0.1
165	435630.66	2329062.18	данные отсутствуют	0.1
166	435626.22	2329060.7	данные отсутствуют	0.1
167	435601.24	2329064.54	данные отсутствуют	0.1
168	435547.85	2329082.87	данные отсутствуют	0.1
169	435499.88	2329100.05	данные отсутствуют	0.1
170	435444.78	2329118.62	данные отсутствуют	0.1
171	435384.5	2329135.89	данные отсутствуют	0.1
172	435356.57	2329138.56	данные отсутствуют	0.1
173	435325.73	2329140.11	данные отсутствуют	0.1
174	435264.03	2329138.64	данные отсутствуют	0.1
175	435258.45	2329138.04	данные отсутствуют	0.1
176	435237.88	2329133.03	данные отсутствуют	0.1
177	435225.2	2329127.41	данные отсутствуют	0.1
178	435165.43	2329098.99	данные отсутствуют	0.1
Государственный регистратор				ФГИС ЕГРН
полное наименование должности			подпись	инициалы, фамилия

М.П.

Выписка из Единого государственного реестра недвижимости об объекте недвижимости
Сведения о частях земельного участка

Земельный участок			
(вид объекта недвижимости)			
Лист № <u> </u> Раздела 4.2	Всего листов раздела 4.2 : <u> </u>	Всего разделов: <u> </u>	Всего листов выписки: <u> </u>
19.09.2020 № 99/2020/348828576			
Кадастровый номер:		47:12:0000000:47	

Номер точки	Координаты, м		Описание закрепления на местности	Средняя квадратическая погрешность определения координат характерных точек границы части земельного участка, м
	X	Y		
1	2	3	4	5
179	435033.67	2329043.02	данные отсутствуют	0.1
180	435021	2329036.95	данные отсутствуют	0.1
181	435007.01	2329027.98	данные отсутствуют	0.1
182	435001.25	2329022.52	данные отсутствуют	0.1
183	434972.58	2328992.26	данные отсутствуют	0.1
184	434937.95	2328948.63	данные отсутствуют	0.1
185	434926.01	2328930.6	данные отсутствуют	0.1
186	434921.57	2328921.84	данные отсутствуют	0.1
187	434918.44	2328914.85	данные отсутствуют	0.1
188	434908.44	2328886.59	данные отсутствуют	0.1
189	434889.32	2328840.82	данные отсутствуют	0.1
190	434870.1	2328790.08	данные отсутствуют	0.1
191	434871.97	2328789.37	данные отсутствуют	0.1
192	434891.17	2328840.08	данные отсутствуют	0.1
193	434907.4	2328878.96	данные отсутствуют	0.1
194	434915.52	2328900.58	данные отсутствуют	0.1
195	434920.3	2328914.12	данные отсутствуют	0.1

Государственный регистратор		ФГИС ЕГРН
полное наименование должности	подпись	инициалы, фамилия

М.П.

Выписка из Единого государственного реестра недвижимости об объекте недвижимости
Сведения о частях земельного участка

Земельный участок			
(вид объекта недвижимости)			
Лист № <u> </u> Раздела 4.2	Всего листов раздела 4.2 : <u> </u>	Всего разделов: <u> </u>	Всего листов выписки: <u> </u>
19.09.2020 № 99/2020/348828576			
Кадастровый номер:		47:12:0000000:47	

Номер точки	Координаты, м		Описание закрепления на местности	Средняя квадратическая погрешность определения координат характерных точек границы части земельного участка, м
	X	Y		
1	2	3	4	5
196	434923.38	2328920.98	данные отсутствуют	0.1
197	434927.74	2328929.58	данные отсутствуют	0.1
198	434939.58	2328947.46	данные отсутствуют	0.1
199	434968.44	2328984	данные отсутствуют	0.1
200	434974.09	2328990.94	данные отсутствуют	0.1
201	435002.66	2329021.11	данные отсутствуют	0.1
202	435008.24	2329026.39	данные отсутствуют	0.1
203	435021.98	2329035.2	данные отсутствуют	0.1
204	435034.49	2329041.2	данные отсутствуют	0.1
205	435166.24	2329097.17	данные отсутствуют	1
206	435188.24	2329107.54	данные отсутствуют	0.1
207	435226.92	2329125.94	данные отсутствуют	0.1
208	435238.52	2329131.13	данные отсутствуют	0.1
209	435258.79	2329136.07	данные отсутствуют	0.1
210	435264.17	2329136.64	данные отсутствуют	0.1
211	435325.69	2329138.11	данные отсутствуют	0.1
212	435356.41	2329136.57	данные отсутствуют	0.1
Государственный регистратор				ФГИС ЕГРН
полное наименование должности			подпись	инициалы, фамилия

М.П.

Выписка из Единого государственного реестра недвижимости об объекте недвижимости
Сведения о частях земельного участка

Земельный участок			
<small>(вид объекта недвижимости)</small>			
Лист № <u> </u> Раздела 4.2	Всего листов раздела 4.2 : <u> </u>	Всего разделов: <u> </u>	Всего листов выписки: <u> </u>
19.09.2020 № 99/2020/348828576			
Кадастровый номер:		47:12:0000000:47	

Номер точки	Координаты, м		Описание закрепления на местности	Средняя квадратическая погрешность определения координат характерных точек границы части земельного участка, м
	X	Y		
1	2	3	4	5
213	435384.13	2329133.92	данные отсутствуют	0.1
214	435444.2	2329116.71	данные отсутствуют	0.1
215	435493.9	2329100.07	данные отсутствуют	0.1
216	435548.48	2329080.52	данные отсутствуют	0.1
217	435600.76	2329062.59	данные отсутствуют	0.1
218	435626.39	2329058.65	данные отсутствуют	0.1
219	435070.26	2329054.63	данные отсутствуют	0.1
220	435107.7	2329070.93	данные отсутствуют	0.1
221	435106.09	2329078.51	данные отсутствуют	0.1
222	435068.67	2329062.13	данные отсутствуют	0.1
223	434761.38	2328836.88	данные отсутствуют	0.1
224	434765.27	2328842.48	данные отсутствуют	0.1
225	434763.4	2328846.16	данные отсутствуют	0.1
226	434756.15	2328847.19	данные отсутствуют	0.1
227	434760.38	2328835.43	данные отсутствуют	0.1
228	434756.46	2328847.29	данные отсутствуют	0.1
229	434750.67	2328845.69	данные отсутствуют	0.1

Государственный регистратор		ФГИС ЕГРН
полное наименование должности	подпись	инициалы, фамилия

М.П.

Выписка из Единого государственного реестра недвижимости об объекте недвижимости
Сведения о частях земельного участка

Земельный участок			
(вид объекта недвижимости)			
Лист № <u> </u> Раздела 4.2	Всего листов раздела 4.2 : <u> </u>	Всего разделов: <u> </u>	Всего листов выписки: <u> </u>
19.09.2020 № 99/2020/348828576			
Кадастровый номер:		47:12:0000000:47	

Номер точки	Координаты, м		Описание закрепления на местности	Средняя квадратическая погрешность определения координат характерных точек границы части земельного участка, м
	X	Y		
1	2	3	4	5
230	434755.06	2328832.38	данные отсутствуют	0.1
231	434123.6	2329443.6	данные отсутствуют	0.1
232	434125.76	2329429.76	данные отсутствуют	0.1
233	434129.68	2329430.61	данные отсутствуют	0.1
234	434129.34	2329432.74	данные отсутствуют	0.1
235	433673.13	2329439.23	данные отсутствуют	0.1
235	433673.13	2329439.23	данные отсутствуют	0.1
235	433673.13	2329439.23	данные отсутствуют	0.1
236	433675.1	2329440.19	данные отсутствуют	0.1
236	433675.1	2329440.19	данные отсутствуют	0.1
237	433659.12	2329453.34	данные отсутствуют	0.1
237	433659.12	2329453.34	данные отсутствуют	0.1
238	433643.72	2329455.72	данные отсутствуют	0.1
238	433643.72	2329455.72	данные отсутствуют	0.1
239	433632.69	2329457.88	данные отсутствуют	0.1
239	433632.69	2329457.88	данные отсутствуют	0.1
240	433548.43	2329468.44	данные отсутствуют	0.1

Государственный регистратор		ФГИС ЕГРН
полное наименование должности	подпись	инициалы, фамилия

М.П.

Выписка из Единого государственного реестра недвижимости об объекте недвижимости
Сведения о частях земельного участка

Земельный участок			
(вид объекта недвижимости)			
Лист № <u> </u> Раздела 4.2	Всего листов раздела 4.2 : <u> </u>	Всего разделов: <u> </u>	Всего листов выписки: <u> </u>
19.09.2020 № 99/2020/348828576			
Кадастровый номер:		47:12:0000000:47	

Номер точки	Координаты, м		Описание закрепления на местности	Средняя квадратическая погрешность определения координат характерных точек границы части земельного участка, м
	X	Y		
1	2	3	4	5
240	433548.43	2329468.44	данные отсутствуют	0.1
240	433548.43	2329468.44	данные отсутствуют	0.1
241	433632.35	2329455.91	данные отсутствуют	0.1
241	433632.35	2329455.91	данные отсутствуют	0.1
241	433632.35	2329455.91	данные отсутствуют	0.1
242	433643.37	2329453.76	данные отсутствуют	0.1
242	433643.37	2329453.76	данные отсутствуют	0.1
242	433643.37	2329453.76	данные отсутствуют	0.1
243	433658.28	2329451.44	данные отсутствуют	0.1
243	433658.28	2329451.44	данные отсутствуют	0.1
243	433658.28	2329451.44	данные отсутствуют	0.1
244	434121.66	2329443.35	данные отсутствуют	0.1
245	434066.43	2329443.46	данные отсутствуют	0.1
246	433847.24	2329435.54	данные отсутствуют	0.1
247	433673.4	2329454.92	данные отсутствуют	0.1
248	433757.07	2329443.73	данные отсутствуют	0.1
249	433859.22	2329429.91	данные отсутствуют	0.1
Государственный регистратор				ФГИС ЕГРН
полное наименование должности			подпись	инициалы, фамилия

М.П.

Выписка из Единого государственного реестра недвижимости об объекте недвижимости
Сведения о частях земельного участка

Земельный участок			
(вид объекта недвижимости)			
Лист № <u> </u> Раздела 4.2	Всего листов раздела 4.2 : <u> </u>	Всего разделов: <u> </u>	Всего листов выписки: <u> </u>
19.09.2020 № 99/2020/348828576			
Кадастровый номер:		47:12:0000000:47	

Номер точки	Координаты, м		Описание закрепления на местности	Средняя квадратическая погрешность определения координат характерных точек границы части земельного участка, м
	X	Y		
1	2	3	4	5
250	433919.1	2329431.15	данные отсутствуют	0.1
251	434057.47	2329437.34	данные отсутствуют	0.1
252	434103.34	2329438.69	данные отсутствуют	0.1
253	434126.3	2329441.52	данные отсутствуют	0.1
254	433670.38	2329438.89	данные отсутствуют	0.1
255	433657.43	2329449.55	данные отсутствуют	0.1
256	433631.95	2329453.95	данные отсутствуют	0.1
257	433652.89	2329443.44	данные отсутствуют	0.1
258	433657.03	2329440.62	данные отсутствуют	0.1
259	433652.54	2329441.19	данные отсутствуют	0.1
260	433651.85	2329441.66	данные отсутствуют	0.1
261	433626.81	2329454.23	данные отсутствуют	0.1
262	433626	2329454.84	данные отсутствуют	0.1
263	433542.39	2329467.32	данные отсутствуют	0.1
264	433413.34	2329309.4	данные отсутствуют	0.1
265	433415.01	2329317.88	данные отсутствуют	0.1
266	433420.2	2329323.22	данные отсутствуют	0.1
Государственный регистратор				ФГИС ЕГРН
полное наименование должности			подпись	инициалы, фамилия

М.П.

Выписка из Единого государственного реестра недвижимости об объекте недвижимости
Сведения о частях земельного участка

Земельный участок			
(вид объекта недвижимости)			
Лист № <u> </u> Раздела 4.2	Всего листов раздела 4.2 : <u> </u>	Всего разделов: <u> </u>	Всего листов выписки: <u> </u>
19.09.2020 № 99/2020/348828576			
Кадастровый номер:		47:12:0000000:47	

Номер точки	Координаты, м		Описание закрепления на местности	Средняя квадратическая погрешность определения координат характерных точек границы части земельного участка, м
	X	Y		
1	2	3	4	5
267	433418.73	2329316.07	данные отсутствуют	0.1
268	436237.93	2329276.42	данные отсутствуют	данные отсутствуют
269	436220.35	2329268.32	данные отсутствуют	данные отсутствуют
270	436159.3	2329292.5	данные отсутствуют	данные отсутствуют
271	436176.9	2329300.59	данные отсутствуют	данные отсутствуют
272	436308.81	2329229.77	данные отсутствуют	данные отсутствуют
273	436293.15	2329235.98	данные отсутствуют	данные отсутствуют
274	436126.62	2329302.09	данные отсутствуют	данные отсутствуют
275	436147.1	2329311.95	данные отсутствуют	данные отсутствуют
276	436449.56	2329173.87	данные отсутствуют	данные отсутствуют
277	436430.1	2329181.6	данные отсутствуют	данные отсутствуют
278	435619.68	2329057.81	данные отсутствуют	данные отсутствуют
279	435644.69	2329069.86	данные отсутствуют	данные отсутствуют
280	435720.88	2329106.57	данные отсутствуют	данные отсутствуют
281	435799.74	2329144.57	данные отсутствуют	данные отсутствуют
282	435068.7	2329053.94	данные отсутствуют	данные отсутствуют
283	435067.14	2329061.47	данные отсутствуют	данные отсутствуют

Государственный регистратор		ФГИС ЕГРН
полное наименование должности	подпись	инициалы, фамилия

М.П.

Выписка из Единого государственного реестра недвижимости об объекте недвижимости
Сведения о частях земельного участка

Земельный участок			
(вид объекта недвижимости)			
Лист № ___ Раздела 4.2	Всего листов раздела 4.2 : ___	Всего разделов: ___	Всего листов выписки: ___
19.09.2020 № 99/2020/348828576			
Кадастровый номер:		47:12:0000000:47	

Номер точки	Координаты, м		Описание закрепления на местности	Средняя квадратическая погрешность определения координат характерных точек границы части земельного участка, м
	X	Y		
1	2	3	4	5
284	435113.19	2329081.61	данные отсутствуют	данные отсутствуют
285	435113.68	2329079.37	данные отсутствуют	0.1
286	435125.86	2329078.84	данные отсутствуют	данные отсутствуют
287	433358.98	2329294.15	данные отсутствуют	данные отсутствуют
288	433359.33	2329298.13	данные отсутствуют	данные отсутствуют
289	436310.65	2329226.64	данные отсутствуют	данные отсутствуют
290	436306.99	2329205.25	данные отсутствуют	данные отсутствуют
291	436302.28	2329213.25	данные отсутствуют	данные отсутствуют
292	436308.49	2329249.59	данные отсутствуют	данные отсутствуют

Государственный регистратор		ФГИС ЕГРН
полное наименование должности	подпись	инициалы, фамилия

М.П.

Выписка из Единого государственного реестра недвижимости об объекте недвижимости

Сведения о характеристиках объекта недвижимости

На основании запроса от 21.09.2020 г., поступившего на рассмотрение 21.09.2020 г., сообщаем, что согласно записям Единого государственного реестра недвижимости:

Земельный участок			
(вид объекта недвижимости)			
Лист № ___ Раздела 1	Всего листов раздела 1 : ___	Всего разделов: ___	Всего листов выписки: ___
21.09.2020 № 99/2020/349282086			
Кадастровый номер:		47:12:0201006:51	

Номер кадастрового квартала:	47:12:0201006
Дата присвоения кадастрового номера:	18.08.2005
Ранее присвоенный государственный учетный номер:	данные отсутствуют
Адрес:	Ленинградская область, Волховский район, г. Волхов, ул. Островского, дом 17а
Площадь:	400 кв. м
Кадастровая стоимость, руб.:	143996
Кадастровые номера расположенных в пределах земельного участка объектов недвижимости:	данные отсутствуют
Кадастровые номера объектов недвижимости, из которых образован объект недвижимости:	данные отсутствуют
Кадастровые номера образованных объектов недвижимости:	данные отсутствуют
Сведения о включении объекта недвижимости в состав предприятия как имущественного комплекса:	

Государственный регистратор		ФГИС ЕГРН
полное наименование должности	подпись	инициалы, фамилия

М.П.

Выписка из Единого государственного реестра недвижимости об объекте недвижимости
Сведения о характеристиках объекта недвижимости

Земельный участок			
(вид объекта недвижимости)			
Лист № ___ Раздела 1	Всего листов раздела 1 : ___	Всего разделов: ___	Всего листов выписки: ___
21.09.2020 № 99/2020/349282086			
Кадастровый номер:		47:12:0201006:51	

Категория земель:	Земли населённых пунктов
Виды разрешенного использования:	под жилую застройку - малоэтажную
Сведения о кадастровом инженере:	данные отсутствуют
Сведения о лесах, водных объектах и об иных природных объектах, расположенных в пределах земельного участка:	данные отсутствуют
Сведения о том, что земельный участок полностью или частично расположен в границах зоны с особыми условиями использования территории или территории объекта культурного наследия	данные отсутствуют
Сведения о том, что земельный участок расположен в границах особой экономической зоны, территории опережающего социально-экономического развития, зоны территориального развития в Российской Федерации, игровой зоны:	данные отсутствуют
Сведения о том, что земельный участок расположен в границах особо охраняемой природной территории, охотничьих угодий, лесничеств, лесопарков:	данные отсутствуют
Сведения о результатах проведения государственного земельного надзора:	данные отсутствуют
Сведения о расположении земельного участка в границах территории, в отношении которой утвержден проект межевания территории:	данные отсутствуют

Государственный регистратор		ФГИС ЕГРН
полное наименование должности	подпись	инициалы, фамилия

М.П.

Выписка из Единого государственного реестра недвижимости об объекте недвижимости
Сведения о характеристиках объекта недвижимости

Земельный участок			
(вид объекта недвижимости)			
Лист № ___ Раздела 1	Всего листов раздела 1 : ___	Всего разделов: ___	Всего листов выписки: ___
21.09.2020 № 99/2020/349282086			
Кадастровый номер:		47:12:0201006:51	

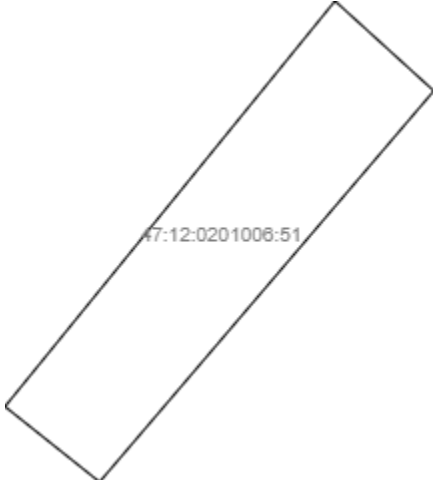
Условный номер земельного участка:	данные отсутствуют
Сведения о принятии акта и (или) заключении договора, предусматривающих предоставление в соответствии с земельным законодательством исполнительным органом государственной власти или органом местного самоуправления находящегося в государственной или муниципальной собственности земельного участка для строительства наемного дома социального использования или наемного дома коммерческого использования:	данные отсутствуют
Сведения о том, что земельный участок или земельные участки образованы на основании решения об изъятии земельного участка и (или) расположенного на нем объекта недвижимости для государственных или муниципальных нужд:	данные отсутствуют
Сведения о том, что земельный участок образован из земель или земельного участка, государственная собственность на которые не разграничена:	данные отсутствуют
Сведения о наличии земельного спора о местоположении границ земельных участков:	данные отсутствуют
Статус записи об объекте недвижимости:	Сведения об объекте недвижимости имеют статус "актуальные, ранее учтенные"
Особые отметки:	Граница земельного участка не установлена в соответствии с требованиями земельного законодательства. Сведения необходимые для заполнения раздела 2 отсутствуют. Сведения необходимые для заполнения раздела 3.1 отсутствуют.
Получатель выписки:	Кононович Екатерина Юрьевна

Государственный регистратор		ФГИС ЕГРН
полное наименование должности	подпись	инициалы, фамилия

М.П.

Выписка из Единого государственного реестра недвижимости об объекте недвижимости
Описание местоположения земельного участка

Земельный участок			
(вид объекта недвижимости)			
Лист № ___ Раздела <u>3</u>	Всего листов раздела <u>3</u> : ___	Всего разделов: ___	Всего листов выписки: ___
21.09.2020 № 99/2020/349282086			
Кадастровый номер:		47:12:0201006:51	

План (чертеж, схема) земельного участка			
			
Масштаб 1: данные отсутствуют	Условные обозначения:		

Государственный регистратор		ФГИС ЕГРН
полное наименование должности	подпись	инициалы, фамилия

М.П.

Выписка из Единого государственного реестра недвижимости об объекте недвижимости
Описание местоположения земельного участка

Земельный участок			
(вид объекта недвижимости)			
Лист № __ Раздела 3.2	Всего листов раздела 3.2 : __	Всего разделов: __	Всего листов выписки: __
21.09.2020 № 99/2020/349282086			
Кадастровый номер:		47:12:0201006:51	

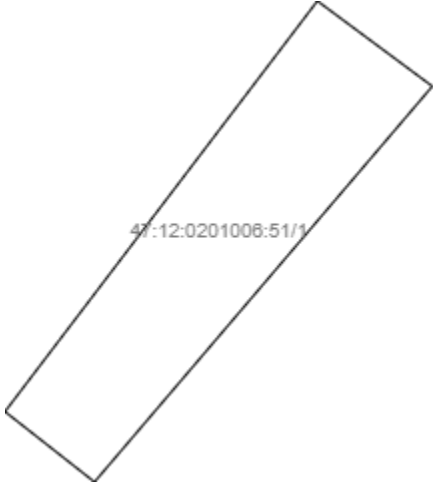
Сведения о характерных точках границы земельного участка				
Система координат: МСК 47 зона 2				
Зона №				
Номер точки	Координаты		Описание закрепления на местности	Средняя квадратическая погрешность определения координат характерных точек границ земельного участка, м
	X	Y		
1	2	3	4	5
1	437076.39	2330080.9	данные отсутствуют	данные отсутствуют
2	437115.33	2330112.65	данные отсутствуют	данные отсутствуют
3	437106.7	2330122.16	данные отсутствуют	данные отсутствуют
4	437069.15	2330090	данные отсутствуют	данные отсутствуют

Государственный регистратор		ФГИС ЕГРН
полное наименование должности	подпись	инициалы, фамилия

М.П.

Выписка из Единого государственного реестра недвижимости об объекте недвижимости
Сведения о частях земельного участка

Земельный участок			
(вид объекта недвижимости)			
Лист № ___ Раздела 4	Всего листов раздела 4 : ___	Всего разделов: ___	Всего листов выписки: ___
21.09.2020 № 99/2020/349282086			
Кадастровый номер:		47:12:0201006:51	

План (чертеж, схема) части земельного участка	Учетный номер части: 47:12:0201006:51/1
	
Масштаб 1: данные отсутствуют	Условные обозначения:

Государственный регистратор		ФГИС ЕГРН
полное наименование должности	подпись	инициалы, фамилия

М.П.

Выписка из Единого государственного реестра недвижимости об объекте недвижимости
Сведения о частях земельного участка

Земельный участок			
(вид объекта недвижимости)			
Лист № __ Раздела 4.1	Всего листов раздела 4.1 : __	Всего разделов: __	Всего листов выписки: __
21.09.2020 № 99/2020/349282086			
Кадастровый номер:		47:12:0201006:51	

Учетный номер части	Площадь (м ²)	Содержание ограничения в использовании или ограничения права на объект недвижимости или обременения объекта недвижимости
1	2	3
1	9	Ограничения прав на земельный участок, предусмотренные статьей 56 Земельного кодекса Российской Федерации, 47.12.2.1012, Выписка из реестра регионального имущества № б/н от 10.06.2019

Государственный регистратор		ФГИС ЕГРН
полное наименование должности	подпись	инициалы, фамилия

М.П.

Выписка из Единого государственного реестра недвижимости об объекте недвижимости
Сведения о частях земельного участка

Земельный участок					
(вид объекта недвижимости)					
Лист № ___ Раздела 4.2		Всего листов раздела 4.2 : ___		Всего разделов: ___	Всего листов выписки: ___
21.09.2020 № 99/2020/349282086					
Кадастровый номер:			47:12:0201006:51		
Сведения о характерных точках границы части (частей) земельного участка					
Учетный номер части: 1					
Система координат: МСК 47 зона 2					
Зона №					
Номер точки	Координаты, м		Описание закрепления на местности	Средняя квадратическая погрешность определения координат характерных точек границы части земельного участка, м	
	X	Y			
1	2	3	4	5	
5	437089.48	2330105.71	данные отсутствуют	0.1	
6	437088.68	2330106.73	данные отсутствуют	данные отсутствуют	
7	437093.18	2330110.58	данные отсутствуют	данные отсутствуют	
8	437094.15	2330109.27	данные отсутствуют	0.1	
Государственный регистратор					ФГИС ЕГРН
полное наименование должности			подпись		инициалы, фамилия

М.П.

Выписка из Единого государственного реестра недвижимости об объекте недвижимости

Сведения о характеристиках объекта недвижимости

На основании запроса от 21.09.2020 г., поступившего на рассмотрение 21.09.2020 г., сообщаем, что согласно записям Единого государственного реестра недвижимости:

Земельный участок			
(вид объекта недвижимости)			
Лист № ___ Раздела 1	Всего листов раздела 1 : ___	Всего разделов: ___	Всего листов выписки: ___
21.09.2020 № 99/2020/349289692			
Кадастровый номер:		47:12:0201006:52	

Номер кадастрового квартала:	47:12:0201006
Дата присвоения кадастрового номера:	18.08.2005
Ранее присвоенный государственный учетный номер:	данные отсутствуют
Адрес:	Ленинградская область, Волховский район, г. Волхов, ул. Островского, дом 19
Площадь:	400 кв. м
Кадастровая стоимость, руб.:	143996
Кадастровые номера расположенных в пределах земельного участка объектов недвижимости:	данные отсутствуют
Кадастровые номера объектов недвижимости, из которых образован объект недвижимости:	данные отсутствуют
Кадастровые номера образованных объектов недвижимости:	данные отсутствуют
Сведения о включении объекта недвижимости в состав предприятия как имущественного комплекса:	

Государственный регистратор		ФГИС ЕГРН
полное наименование должности	подпись	инициалы, фамилия

М.П.

Выписка из Единого государственного реестра недвижимости об объекте недвижимости
Сведения о характеристиках объекта недвижимости

Земельный участок			
(вид объекта недвижимости)			
Лист № ___ Раздела 1	Всего листов раздела 1 : ___	Всего разделов: ___	Всего листов выписки: ___
21.09.2020 № 99/2020/349289692			
Кадастровый номер:		47:12:0201006:52	

Категория земель:	Земли населённых пунктов
Виды разрешенного использования:	под жилую застройку - малоэтажную
Сведения о кадастровом инженеру:	данные отсутствуют
Сведения о лесах, водных объектах и об иных природных объектах, расположенных в пределах земельного участка:	данные отсутствуют
Сведения о том, что земельный участок полностью или частично расположен в границах зоны с особыми условиями использования территории или территории объекта культурного наследия	данные отсутствуют
Сведения о том, что земельный участок расположен в границах особой экономической зоны, территории опережающего социально-экономического развития, зоны территориального развития в Российской Федерации, игровой зоны:	данные отсутствуют
Сведения о том, что земельный участок расположен в границах особо охраняемой природной территории, охотничьих угодий, лесничеств, лесопарков:	данные отсутствуют
Сведения о результатах проведения государственного земельного надзора:	данные отсутствуют
Сведения о расположении земельного участка в границах территории, в отношении которой утвержден проект межевания территории:	данные отсутствуют

Государственный регистратор		ФГИС ЕГРН
полное наименование должности	подпись	инициалы, фамилия

М.П.

Выписка из Единого государственного реестра недвижимости об объекте недвижимости
Сведения о характеристиках объекта недвижимости

Земельный участок			
(вид объекта недвижимости)			
Лист № ___ Раздела 1	Всего листов раздела 1 : ___	Всего разделов: ___	Всего листов выписки: ___
21.09.2020 № 99/2020/349289692			
Кадастровый номер:		47:12:0201006:52	

Условный номер земельного участка:	данные отсутствуют
Сведения о принятии акта и (или) заключении договора, предусматривающих предоставление в соответствии с земельным законодательством исполнительным органом государственной власти или органом местного самоуправления находящегося в государственной или муниципальной собственности земельного участка для строительства наемного дома социального использования или наемного дома коммерческого использования:	данные отсутствуют
Сведения о том, что земельный участок или земельные участки образованы на основании решения об изъятии земельного участка и (или) расположенного на нем объекта недвижимости для государственных или муниципальных нужд:	данные отсутствуют
Сведения о том, что земельный участок образован из земель или земельного участка, государственная собственность на которые не разграничена:	данные отсутствуют
Сведения о наличии земельного спора о местоположении границ земельных участков:	данные отсутствуют
Статус записи об объекте недвижимости:	Сведения об объекте недвижимости имеют статус "актуальные, ранее учтенные"
Особые отметки:	Граница земельного участка не установлена в соответствии с требованиями земельного законодательства. Сведения необходимые для заполнения раздела 2 отсутствуют. Сведения необходимые для заполнения раздела 3.1 отсутствуют.
Получатель выписки:	Кононович Екатерина Юрьевна

Государственный регистратор		ФГИС ЕГРН
полное наименование должности	подпись	инициалы, фамилия

М.П.

Выписка из Единого государственного реестра недвижимости об объекте недвижимости
Описание местоположения земельного участка

Земельный участок			
(вид объекта недвижимости)			
Лист № __ Раздела <u>3</u>	Всего листов раздела <u>3</u> : __	Всего разделов: __	Всего листов выписки: __
21.09.2020 № 99/2020/349289692			
Кадастровый номер:		47:12:0201006:52	

План (чертеж, схема) земельного участка			
			
Масштаб 1: данные отсутствуют	Условные обозначения:		

Государственный регистратор		ФГИС ЕГРН
полное наименование должности	подпись	инициалы, фамилия

М.П.

Выписка из Единого государственного реестра недвижимости об объекте недвижимости
Описание местоположения земельного участка

Земельный участок			
(вид объекта недвижимости)			
Лист № __ Раздела 3.2	Всего листов раздела 3.2 : __	Всего разделов: __	Всего листов выписки: __
21.09.2020 № 99/2020/349289692			
Кадастровый номер:		47:12:0201006:52	

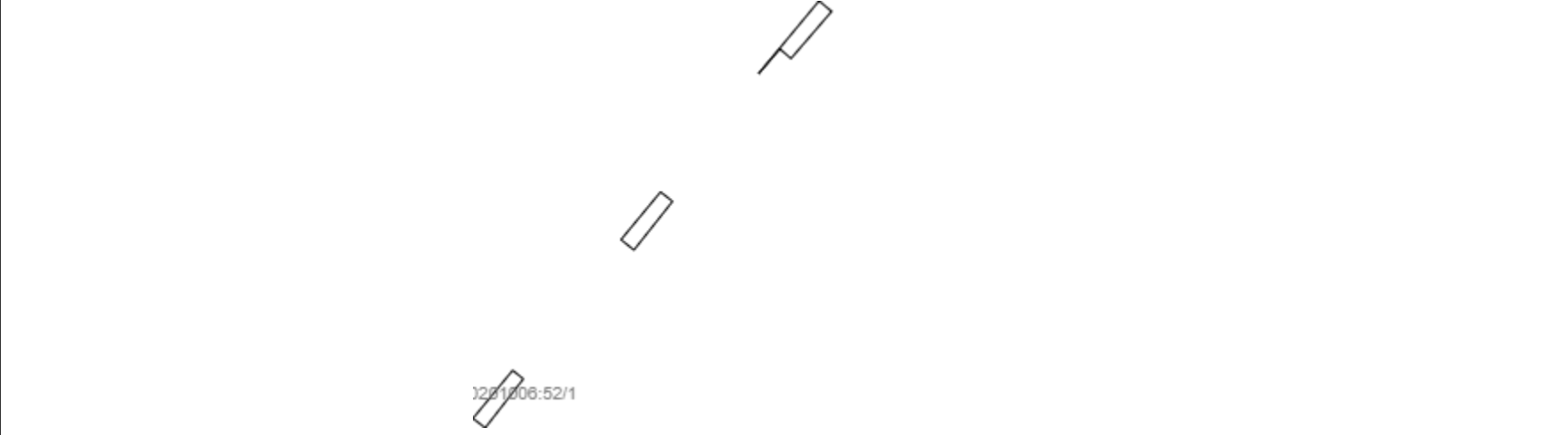
Сведения о характерных точках границы земельного участка				
Система координат: МСК 47 зона 2				
Зона №				
Номер точки	Координаты		Описание закрепления на местности	Средняя квадратическая погрешность определения координат характерных точек границ земельного участка, м
	X	Y		
1	2	3	4	5
1	437125.55	2330121.03	данные отсутствуют	данные отсутствуют
2	437163.12	2330152.26	данные отсутствуют	данные отсутствуют
3	437155.48	2330162.01	данные отсутствуют	данные отсутствуют
4	437117.62	2330130.41	данные отсутствуют	данные отсутствуют

Государственный регистратор		ФГИС ЕГРН
полное наименование должности	подпись	инициалы, фамилия

М.П.

Выписка из Единого государственного реестра недвижимости об объекте недвижимости
Сведения о частях земельного участка

Земельный участок			
(вид объекта недвижимости)			
Лист № __ Раздела 4	Всего листов раздела 4 : __	Всего разделов: __	Всего листов выписки: __
21.09.2020 № 99/2020/349289692			
Кадастровый номер:		47:12:0201006:52	

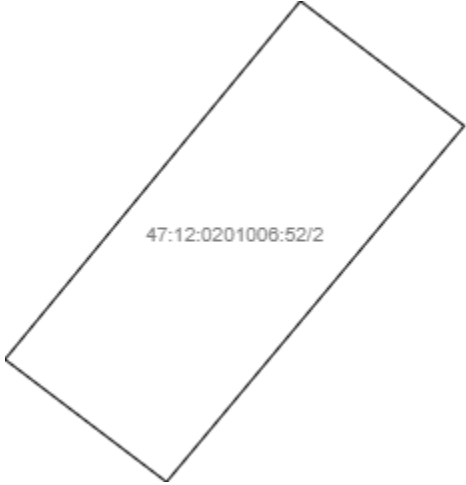
План (чертеж, схема) части земельного участка	Учетный номер части: 47:12:0201006:52/1
	
Масштаб 1: данные отсутствуют	Условные обозначения:

Государственный регистратор		ФГИС ЕГРН
полное наименование должности	подпись	инициалы, фамилия

М.П.

Выписка из Единого государственного реестра недвижимости об объекте недвижимости
Сведения о частях земельного участка

Земельный участок			
(вид объекта недвижимости)			
Лист № __ Раздела 4	Всего листов раздела 4 : __	Всего разделов: __	Всего листов выписки: __
21.09.2020 № 99/2020/349289692			
Кадастровый номер:		47:12:0201006:52	

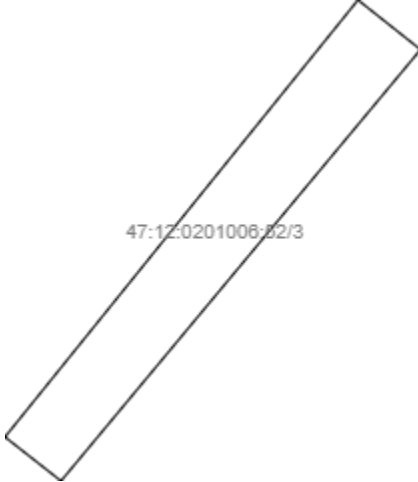
План (чертеж, схема) части земельного участка	Учетный номер части: 47:12:0201006:52/2
	
Масштаб 1: данные отсутствуют	Условные обозначения:

Государственный регистратор		ФГИС ЕГРН
полное наименование должности	подпись	инициалы, фамилия

М.П.

Выписка из Единого государственного реестра недвижимости об объекте недвижимости
Сведения о частях земельного участка

Земельный участок			
(вид объекта недвижимости)			
Лист № __ Раздела 4	Всего листов раздела 4 : __	Всего разделов: __	Всего листов выписки: __
21.09.2020 № 99/2020/349289692			
Кадастровый номер:		47:12:0201006:52	

План (чертеж, схема) части земельного участка	Учетный номер части: 47:12:0201006:52/3
	
Масштаб 1: данные отсутствуют	Условные обозначения:

Государственный регистратор		ФГИС ЕГРН
полное наименование должности	подпись	инициалы, фамилия

М.П.

Выписка из Единого государственного реестра недвижимости об объекте недвижимости
Сведения о частях земельного участка

Земельный участок			
<small>(вид объекта недвижимости)</small>			
Лист № __ Раздела 4.1	Всего листов раздела 4.1 : __	Всего разделов: __	Всего листов выписки: __
21.09.2020 № 99/2020/349289692			
Кадастровый номер:		47:12:0201006:52	

Учетный номер части	Площадь (м ²)	Содержание ограничения в использовании или ограничения права на объект недвижимости или обременения объекта недвижимости
1	2	3
1	12	Ограничения прав на земельный участок, предусмотренные статьями 56, 56.1 Земельного кодекса Российской Федерации, 47.12.2.25, Карта (план) № б/н от 10.01.2017
2	2	Ограничения прав на земельный участок, предусмотренные статьей 56 Земельного кодекса Российской Федерации, 47.12.2.904, Постановление Правительства РФ № 160 от 24.02.2009
3	5	Ограничения прав на земельный участок, предусмотренные статьей 56 Земельного кодекса Российской Федерации, 47.12.2.1012, Выписка из реестра регионального имущества № б/н от 10.06.2019

Государственный регистратор		ФГИС ЕГРН
полное наименование должности	подпись	инициалы, фамилия

М.П.

Выписка из Единого государственного реестра недвижимости об объекте недвижимости
Сведения о частях земельного участка

Земельный участок				
(вид объекта недвижимости)				
Лист № ___ Раздела 4.2		Всего листов раздела 4.2 : ___		Всего разделов: ___
Всего листов выписки: ___				
21.09.2020 № 99/2020/349289692				
Кадастровый номер:			47:12:0201006:52	
Сведения о характерных точках границы части (частей) земельного участка				
Учетный номер части: 1				
Система координат: МСК 47 зона 2				
Зона №				
Номер точки	Координаты, м		Описание закрепления на местности	Средняя квадратическая погрешность определения координат характерных точек границы части земельного участка, м
	X	Y		
1	2	3	4	5
5	437152.14	2330143.12	данные отсутствуют	данные отсутствуют
6	437153.71	2330144.47	данные отсутствуют	0.1
7	437153.09	2330145.19	данные отсутствуют	0.1
8	437156.12	2330147.81	данные отсутствуют	0.1
9	437156.8	2330147	данные отсутствуют	данные отсутствуют
10	437144.51	2330136.78	данные отсутствуют	данные отсутствуют
11	437141.44	2330134.23	данные отсутствуют	данные отсутствуют
12	437140.77	2330135.06	данные отсутствуют	0.1
13	437143.9	2330137.55	данные отсутствуют	0.1
14	437133.03	2330127.24	данные отсутствуют	данные отсутствуют
15	437129.94	2330124.68	данные отсутствуют	данные отсутствуют
16	437129.33	2330125.47	данные отсутствуют	0.1
17	437132.48	2330127.93	данные отсутствуют	0.1
18	437152.98	2330143.83	данные отсутствуют	данные отсутствуют
19	437151.43	2330142.55	данные отсутствуют	данные отсутствуют
20	437150.9	2330143.25	данные отсутствуют	0.1
Государственный регистратор			ФГИС ЕГРН	
полное наименование должности			подпись	
			инициалы, фамилия	

М.П.

Выписка из Единого государственного реестра недвижимости об объекте недвижимости
Сведения о частях земельного участка

Земельный участок			
<small>(вид объекта недвижимости)</small>			
Лист № ___ Раздела 4.2	Всего листов раздела 4.2 : ___	Всего разделов: ___	Всего листов выписки: ___
21.09.2020 № 99/2020/349289692			
Кадастровый номер:		47:12:0201006:52	

Номер точки	Координаты, м		Описание закрепления на местности	Средняя квадратическая погрешность определения координат характерных точек границы части земельного участка, м
	X	Y		
1	2	3	4	5
21	437152.44	2330144.54	данные отсутствуют	0.1
22	437134.52	2330143.52	данные отсутствуют	0.1
23	437134.05	2330144.12	данные отсутствуют	данные отсутствуют
24	437138.66	2330147.97	данные отсутствуют	данные отсутствуют
25	437139.19	2330147.3	данные отсутствуют	0.1

Государственный регистратор		ФГИС ЕГРН
полное наименование должности	подпись	инициалы, фамилия

М.П.

Выписка из Единого государственного реестра недвижимости об объекте недвижимости
Сведения о частях земельного участка

Земельный участок					
(вид объекта недвижимости)					
Лист № ___ Раздела 4.2		Всего листов раздела 4.2 : ___		Всего разделов: ___	Всего листов выписки: ___
21.09.2020 № 99/2020/349289692					
Кадастровый номер:			47:12:0201006:52		
Сведения о характерных точках границы части (частей) земельного участка					
Учетный номер части: 2					
Система координат: МСК 47 зона 2					
Зона №					
Номер точки	Координаты, м		Описание закрепления на местности	Средняя квадратическая погрешность определения координат характерных точек границы части земельного участка, м	
	X	Y			
1	2	3	4	5	
5	437152.14	2330143.12	данные отсутствуют	данные отсутствуют	
6	437153.71	2330144.47	данные отсутствуют	0.1	
7	437153.09	2330145.19	данные отсутствуют	0.1	
8	437156.12	2330147.81	данные отсутствуют	0.1	
9	437156.8	2330147	данные отсутствуют	данные отсутствуют	
10	437144.51	2330136.78	данные отсутствуют	данные отсутствуют	
11	437141.44	2330134.23	данные отсутствуют	данные отсутствуют	
12	437140.77	2330135.06	данные отсутствуют	0.1	
13	437143.9	2330137.55	данные отсутствуют	0.1	
14	437133.03	2330127.24	данные отсутствуют	данные отсутствуют	
15	437129.94	2330124.68	данные отсутствуют	данные отсутствуют	
16	437129.33	2330125.47	данные отсутствуют	0.1	
17	437132.48	2330127.93	данные отсутствуют	0.1	
18	437152.98	2330143.83	данные отсутствуют	данные отсутствуют	
19	437151.43	2330142.55	данные отсутствуют	данные отсутствуют	
20	437150.9	2330143.25	данные отсутствуют	0.1	
Государственный регистратор			ФГИС ЕГРН		
полное наименование должности			подпись		
			инициалы, фамилия		

М.П.

Выписка из Единого государственного реестра недвижимости об объекте недвижимости
Сведения о частях ⁹⁰⁷ земельного участка

Земельный участок			
<small>(вид объекта недвижимости)</small>			
Лист № ____ Раздела 4.2	Всего листов раздела 4.2 : ____	Всего разделов: ____	Всего листов выписки: ____
21.09.2020 № 99/2020/349289692			
Кадастровый номер:		47:12:0201006:52	

Номер точки	Координаты, м		Описание закрепления на местности	Средняя квадратическая погрешность определения координат характерных точек границы части земельного участка, м
	X	Y		
1	2	3	4	5
21	437152.44	2330144.54	данные отсутствуют	0.1
22	437134.52	2330143.52	данные отсутствуют	0.1
23	437134.05	2330144.12	данные отсутствуют	данные отсутствуют
24	437138.66	2330147.97	данные отсутствуют	данные отсутствуют
25	437139.19	2330147.3	данные отсутствуют	0.1

Государственный регистратор		ФГИС ЕГРН
полное наименование должности	подпись	инициалы, фамилия

М.П.

Выписка из Единого государственного реестра недвижимости об объекте недвижимости
Сведения о частях земельного участка

Земельный участок					
(вид объекта недвижимости)					
Лист № ___ Раздела 4.2		Всего листов раздела 4.2 : ___		Всего разделов: ___	Всего листов выписки: ___
21.09.2020 № 99/2020/349289692					
Кадастровый номер:			47:12:0201006:52		
Сведения о характерных точках границы части (частей) земельного участка					
Учетный номер части: 3					
Система координат: МСК 47 зона 2					
Зона №					
Номер точки	Координаты, м		Описание закрепления на местности	Средняя квадратическая погрешность определения координат характерных точек границы части земельного участка, м	
	X	Y			
1	2	3	4	5	
5	437152.14	2330143.12	данные отсутствуют	данные отсутствуют	
6	437153.71	2330144.47	данные отсутствуют	0.1	
7	437153.09	2330145.19	данные отсутствуют	0.1	
8	437156.12	2330147.81	данные отсутствуют	0.1	
9	437156.8	2330147	данные отсутствуют	данные отсутствуют	
10	437144.51	2330136.78	данные отсутствуют	данные отсутствуют	
11	437141.44	2330134.23	данные отсутствуют	данные отсутствуют	
12	437140.77	2330135.06	данные отсутствуют	0.1	
13	437143.9	2330137.55	данные отсутствуют	0.1	
14	437133.03	2330127.24	данные отсутствуют	данные отсутствуют	
15	437129.94	2330124.68	данные отсутствуют	данные отсутствуют	
16	437129.33	2330125.47	данные отсутствуют	0.1	
17	437132.48	2330127.93	данные отсутствуют	0.1	
18	437152.98	2330143.83	данные отсутствуют	данные отсутствуют	
19	437151.43	2330142.55	данные отсутствуют	данные отсутствуют	
20	437150.9	2330143.25	данные отсутствуют	0.1	
Государственный регистратор			ФГИС ЕГРН		
полное наименование должности			подпись		
			инициалы, фамилия		

М.П.

Выписка из Единого государственного реестра недвижимости об объекте недвижимости
Сведения о частях земельного участка

Земельный участок			
(вид объекта недвижимости)			
Лист № ____ Раздела 4.2	Всего листов раздела 4.2 : ____	Всего разделов: ____	Всего листов выписки: ____
21.09.2020 № 99/2020/349289692			
Кадастровый номер:		47:12:0201006:52	

Номер точки	Координаты, м		Описание закрепления на местности	Средняя квадратическая погрешность определения координат характерных точек границы части земельного участка, м
	X	Y		
1	2	3	4	5
21	437152.44	2330144.54	данные отсутствуют	0.1
22	437134.52	2330143.52	данные отсутствуют	0.1
23	437134.05	2330144.12	данные отсутствуют	данные отсутствуют
24	437138.66	2330147.97	данные отсутствуют	данные отсутствуют
25	437139.19	2330147.3	данные отсутствуют	0.1

Государственный регистратор		ФГИС ЕГРН
полное наименование должности	подпись	инициалы, фамилия

М.П.

Выписка из Единого государственного реестра недвижимости об объекте недвижимости
Сведения о характеристиках объекта недвижимости

На основании запроса от 18.09.2020 г., поступившего на рассмотрение 19.09.2020 г., сообщаем, что согласно записям Единого государственного реестра недвижимости:

Земельный участок			
(вид объекта недвижимости)			
Лист № ___ Раздела 1	Всего листов раздела 1 : ___	Всего разделов: ___	Всего листов выписки: ___
19.09.2020 № 99/2020/348865385			
Кадастровый номер:		47:12:0201005:54	

Номер кадастрового квартала:	47:12:0201005
Дата присвоения кадастрового номера:	12.04.2005
Ранее присвоенный государственный учетный номер:	данные отсутствуют
Адрес:	Ленинградская область, г.Волхов, ул. Островского, дом 8
Площадь:	508 кв. м
Кадастровая стоимость, руб.:	185943.24
Кадастровые номера расположенных в пределах земельного участка объектов недвижимости:	47:12:0201006:102
Кадастровые номера объектов недвижимости, из которых образован объект недвижимости:	данные отсутствуют
Кадастровые номера образованных объектов недвижимости:	данные отсутствуют
Сведения о включении объекта недвижимости в состав предприятия как имущественного комплекса:	

Государственный регистратор		ФГИС ЕГРН
полное наименование должности	подпись	инициалы, фамилия

М.П.

Выписка из Единого государственного реестра недвижимости об объекте недвижимости
Сведения о характеристиках объекта недвижимости

Земельный участок			
(вид объекта недвижимости)			
Лист № __ Раздела 1	Всего листов раздела 1 : __	Всего разделов: __	Всего листов выписки: __
19.09.2020 № 99/2020/348865385			
Кадастровый номер:		47:12:0201005:54	

Категория земель:	Земли населённых пунктов
Виды разрешенного использования:	под жилую застройку - малоэтажную
Сведения о кадастровом инженере:	данные отсутствуют
Сведения о лесах, водных объектах и об иных природных объектах, расположенных в пределах земельного участка:	данные отсутствуют
Сведения о том, что земельный участок полностью или частично расположен в границах зоны с особыми условиями использования территории или территории объекта культурного наследия	данные отсутствуют
Сведения о том, что земельный участок расположен в границах особой экономической зоны, территории опережающего социально-экономического развития, зоны территориального развития в Российской Федерации, игровой зоны:	данные отсутствуют
Сведения о том, что земельный участок расположен в границах особо охраняемой природной территории, охотничьих угодий, лесничеств, лесопарков:	данные отсутствуют
Сведения о результатах проведения государственного земельного надзора:	данные отсутствуют
Сведения о расположении земельного участка в границах территории, в отношении которой утвержден проект межевания территории:	данные отсутствуют

Государственный регистратор		ФГИС ЕГРН
полное наименование должности	подпись	инициалы, фамилия

М.П.

Выписка из Единого государственного реестра недвижимости об объекте недвижимости
Сведения о характеристиках объекта недвижимости

Земельный участок			
(вид объекта недвижимости)			
Лист № ___ Раздела 1	Всего листов раздела 1 : ___	Всего разделов: ___	Всего листов выписки: ___
19.09.2020 № 99/2020/348865385			
Кадастровый номер:		47:12:0201005:54	

Условный номер земельного участка:	данные отсутствуют
Сведения о принятии акта и (или) заключении договора, предусматривающих предоставление в соответствии с земельным законодательством исполнительным органом государственной власти или органом местного самоуправления находящегося в государственной или муниципальной собственности земельного участка для строительства наемного дома социального использования или наемного дома коммерческого использования:	данные отсутствуют
Сведения о том, что земельный участок или земельные участки образованы на основании решения об изъятии земельного участка и (или) расположенного на нем объекта недвижимости для государственных или муниципальных нужд:	данные отсутствуют
Сведения о том, что земельный участок образован из земель или земельного участка, государственная собственность на которые не разграничена:	данные отсутствуют
Сведения о наличии земельного спора о местоположении границ земельных участков:	данные отсутствуют
Статус записи об объекте недвижимости:	Сведения об объекте недвижимости имеют статус "актуальные, ранее учтенные"
Особые отметки:	Граница земельного участка не установлена в соответствии с требованиями земельного законодательства. Сведения необходимые для заполнения раздела 2 отсутствуют. Сведения необходимые для заполнения раздела 3.1 отсутствуют.
Получатель выписки:	Кононович Екатерина Юрьевна

Государственный регистратор		ФГИС ЕГРН
полное наименование должности	подпись	инициалы, фамилия

М.П.

Выписка из Единого государственного реестра недвижимости об объекте недвижимости
Описание местоположения земельного участка

Земельный участок			
(вид объекта недвижимости)			
Лист № ___ Раздела <u>3</u>	Всего листов раздела <u>3</u> : ___	Всего разделов: ___	Всего листов выписки: ___
19.09.2020 № 99/2020/348865385			
Кадастровый номер:		47:12:0201005:54	

План (чертеж, схема) земельного участка			
			
Масштаб 1: данные отсутствуют	Условные обозначения:		

Государственный регистратор		ФГИС ЕГРН
полное наименование должности	подпись	инициалы, фамилия

М.П.

Выписка из Единого государственного реестра недвижимости об объекте недвижимости
Описание местоположения земельного участка

Земельный участок			
(вид объекта недвижимости)			
Лист № ___ Раздела 3.2	Всего листов раздела 3.2 : ___	Всего разделов: ___	Всего листов выписки: ___
19.09.2020 № 99/2020/348865385			
Кадастровый номер:		47:12:0201005:54	


Сведения о характерных точках границы земельного участка				
Система координат: МСК 47 зона 2				
Зона №				
Номер точки	Координаты		Описание закрепления на местности	Средняя квадратическая погрешность определения координат характерных точек границ земельного участка, м
	X	Y		
1	2	3	4	5
1	436755.1	2329868.04	данные отсутствуют	0.3
2	436780.09	2329889.26	данные отсутствуют	0.3
3	436765.8	2329904.67	данные отсутствуют	0.3
4	436741.04	2329882.5	данные отсутствуют	0.3

Государственный регистратор		ФГИС ЕГРН
полное наименование должности	подпись	инициалы, фамилия

М.П.

Выписка из Единого государственного реестра недвижимости об объекте недвижимости
Сведения о частях земельного участка

Земельный участок			
(вид объекта недвижимости)			
Лист № ___ Раздела 4	Всего листов раздела 4 : ___	Всего разделов: ___	Всего листов выписки: ___
19.09.2020 № 99/2020/348865385			
Кадастровый номер:		47:12:0201005:54	

План (чертеж, схема) части земельного участка		Учетный номер части: 47:12:0201005:54/1	
			
Масштаб 1: данные отсутствуют	Условные обозначения:		

Государственный регистратор		ФГИС ЕГРН
полное наименование должности	подпись	инициалы, фамилия

М.П.

Выписка из Единого государственного реестра недвижимости об объекте недвижимости
Сведения о частях земельного участка

Земельный участок			
<small>(вид объекта недвижимости)</small>			
Лист № ___ Раздела 4.1	Всего листов раздела 4.1 : ___	Всего разделов: ___	Всего листов выписки: ___
19.09.2020 № 99/2020/348865385			
Кадастровый номер:		47:12:0201005:54	

Учетный номер части	Площадь (м ²)	Содержание ограничения в использовании или ограничения права на объект недвижимости или обременения объекта недвижимости
1	2	3
1	51	Ограничения прав на земельный участок, предусмотренные статьями 56, 56.1 Земельного кодекса Российской Федерации, 47.12.2.469, Выписка из реестра регионального имущества № б/н от 05.06.2019

Государственный регистратор		ФГИС ЕГРН
полное наименование должности	подпись	инициалы, фамилия

М.П.

Выписка из Единого государственного реестра недвижимости об объекте недвижимости
Сведения о частях земельного участка

Земельный участок			
(вид объекта недвижимости)			
Лист № __ Раздела 4.2	Всего листов раздела 4.2 : __	Всего разделов: __	Всего листов выписки: __
19.09.2020 № 99/2020/348865385			
Кадастровый номер:		47:12:0201005:54	

Сведения о характерных точках границы части (частей) земельного участка				
Учетный номер части: 1				
Система координат: МСК 47 зона 2				
Зона №				
Номер точки	Координаты, м		Описание закрепления на местности	Средняя квадратическая погрешность определения координат характерных точек границы части земельного участка, м
	X	Y		
1	2	3	4	5
1	436755.1	2329868.04	данные отсутствуют	0.3
2	436780.09	2329889.26	данные отсутствуют	0.3
5	436754.06	2329869.11	данные отсутствуют	данные отсутствуют
6	436778.99	2329890.44	данные отсутствуют	данные отсутствуют

Государственный регистратор		ФГИС ЕГРН
полное наименование должности	подпись	инициалы, фамилия

М.П.

Выписка из Единого государственного реестра недвижимости об объекте недвижимости

Сведения о характеристиках объекта недвижимости

На основании запроса от 18.09.2020 г., поступившего на рассмотрение 19.09.2020 г., сообщаем, что согласно записям Единого государственного реестра недвижимости:

Земельный участок			
(вид объекта недвижимости)			
Лист № ___ Раздела 1	Всего листов раздела 1 : ___	Всего разделов: ___	Всего листов выписки: ___
19.09.2020 № 99/2020/348870925			
Кадастровый номер:		47:12:0201005:56	

Номер кадастрового квартала:	47:12:0201005
Дата присвоения кадастрового номера:	12.04.2005
Ранее присвоенный государственный учетный номер:	данные отсутствуют
Адрес:	Ленинградская область, г.Волхов, ул. Островского, дом 10
Площадь:	374 кв. м
Кадастровая стоимость, руб.:	136895.22
Кадастровые номера расположенных в пределах земельного участка объектов недвижимости:	данные отсутствуют
Кадастровые номера объектов недвижимости, из которых образован объект недвижимости:	данные отсутствуют
Кадастровые номера образованных объектов недвижимости:	данные отсутствуют
Сведения о включении объекта недвижимости в состав предприятия как имущественного комплекса:	

Государственный регистратор		ФГИС ЕГРН
полное наименование должности	подпись	инициалы, фамилия

М.П.

Выписка из Единого государственного реестра недвижимости об объекте недвижимости
Сведения о характеристиках объекта недвижимости

Земельный участок			
(вид объекта недвижимости)			
Лист № ___ Раздела 1	Всего листов раздела 1 : ___	Всего разделов: ___	Всего листов выписки: ___
19.09.2020 № 99/2020/348870925			
Кадастровый номер:		47:12:0201005:56	

Категория земель:	Земли населённых пунктов
Виды разрешенного использования:	под жилую застройку - малоэтажную
Сведения о кадастровом инженере:	данные отсутствуют
Сведения о лесах, водных объектах и об иных природных объектах, расположенных в пределах земельного участка:	данные отсутствуют
Сведения о том, что земельный участок полностью или частично расположен в границах зоны с особыми условиями использования территории или территории объекта культурного наследия	данные отсутствуют
Сведения о том, что земельный участок расположен в границах особой экономической зоны, территории опережающего социально-экономического развития, зоны территориального развития в Российской Федерации, игровой зоны:	данные отсутствуют
Сведения о том, что земельный участок расположен в границах особо охраняемой природной территории, охотничьих угодий, лесничеств, лесопарков:	данные отсутствуют
Сведения о результатах проведения государственного земельного надзора:	данные отсутствуют
Сведения о расположении земельного участка в границах территории, в отношении которой утвержден проект межевания территории:	данные отсутствуют

Государственный регистратор		ФГИС ЕГРН
полное наименование должности	подпись	инициалы, фамилия

М.П.

Выписка из Единого государственного реестра недвижимости об объекте недвижимости
Сведения о характеристиках объекта недвижимости

Земельный участок			
(вид объекта недвижимости)			
Лист № ___ Раздела 1	Всего листов раздела 1 : ___	Всего разделов: ___	Всего листов выписки: ___
19.09.2020 № 99/2020/348870925			
Кадастровый номер:		47:12:0201005:56	

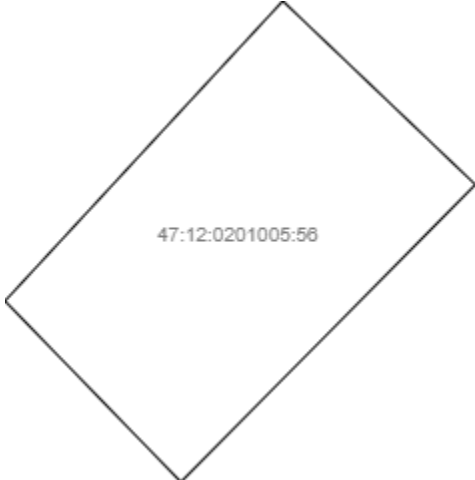
Условный номер земельного участка:	данные отсутствуют
Сведения о принятии акта и (или) заключении договора, предусматривающих предоставление в соответствии с земельным законодательством исполнительным органом государственной власти или органом местного самоуправления находящегося в государственной или муниципальной собственности земельного участка для строительства наемного дома социального использования или наемного дома коммерческого использования:	данные отсутствуют
Сведения о том, что земельный участок или земельные участки образованы на основании решения об изъятии земельного участка и (или) расположенного на нем объекта недвижимости для государственных или муниципальных нужд:	данные отсутствуют
Сведения о том, что земельный участок образован из земель или земельного участка, государственная собственность на которые не разграничена:	данные отсутствуют
Сведения о наличии земельного спора о местоположении границ земельных участков:	данные отсутствуют
Статус записи об объекте недвижимости:	Сведения об объекте недвижимости имеют статус "актуальные, ранее учтенные"
Особые отметки:	Граница земельного участка не установлена в соответствии с требованиями земельного законодательства. Сведения необходимые для заполнения раздела 2 отсутствуют.
Получатель выписки:	Кононович Екатерина Юрьевна

Государственный регистратор		ФГИС ЕГРН
полное наименование должности	подпись	инициалы, фамилия

М.П.

Выписка из Единого государственного реестра недвижимости об объекте недвижимости
Описание местоположения земельного участка

Земельный участок			
(вид объекта недвижимости)			
Лист № ___ Раздела 3	Всего листов раздела 3 : ___	Всего разделов: ___	Всего листов выписки: ___
19.09.2020 № 99/2020/348870925			
Кадастровый номер:		47:12:0201005:56	

План (чертеж, схема) земельного участка			
			
Масштаб 1: данные отсутствуют	Условные обозначения:		

Государственный регистратор		ФГИС ЕГРН
полное наименование должности	подпись	инициалы, фамилия

М.П.

Выписка из Единого государственного реестра недвижимости об объекте недвижимости
Описание местоположения земельного участка

Земельный участок			
(вид объекта недвижимости)			
Лист № __ Раздела 3.1	Всего листов раздела 3.1 : __	Всего разделов: __	Всего листов выписки: __
19.09.2020 № 99/2020/348870925			
Кадастровый номер:		47:12:0201005:56	

Описание местоположения границ земельного участка							
Номер п/п	Номер точки		Дирекционный угол	Горизонтальное проложение, м	Описание закрепления на местности	Кадастровые номера смежных участков	Сведения об адресах правообладателей смежных земельных участков
	начальная	конечная					
1	2	3	4	5	6	7	8
1	69	70	данные отсутствуют	данные отсутствуют	данные отсутствуют	данные отсутствуют	данные отсутствуют
2	69	72	данные отсутствуют	данные отсутствуют	данные отсутствуют	данные отсутствуют	данные отсутствуют
3	70	71	данные отсутствуют	данные отсутствуют	данные отсутствуют	данные отсутствуют	данные отсутствуют
4	71	72	данные отсутствуют	данные отсутствуют	данные отсутствуют	данные отсутствуют	данные отсутствуют

Государственный регистратор		ФГИС ЕГРН
полное наименование должности	подпись	инициалы, фамилия

М.П.

Выписка из Единого государственного реестра недвижимости об объекте недвижимости
Описание местоположения земельного участка

Земельный участок			
<small>(вид объекта недвижимости)</small>			
Лист № __ Раздела 3.2	Всего листов раздела 3.2 : __	Всего разделов: __	Всего листов выписки: __
19.09.2020 № 99/2020/348870925			
Кадастровый номер:		47:12:0201005:56	


Сведения о характерных точках границы земельного участка				
Система координат: МСК 47 зона 2				
Зона №				
Номер точки	Координаты		Описание закрепления на местности	Средняя квадратическая погрешность определения координат характерных точек границ земельного участка, м
	X	Y		
1	2	3	4	5
1	436797.63	2329904.05	данные отсутствуют	0.3
2	436820.08	2329924.88	данные отсутствуют	0.3
3	436806.34	2329939.32	данные отсутствуют	0.3
4	436784.09	2329917.24	данные отсутствуют	0.3

Государственный регистратор		ФГИС ЕГРН
полное наименование должности	подпись	инициалы, фамилия

М.П.

Выписка из Единого государственного реестра недвижимости об объекте недвижимости
Сведения о частях земельного участка

Земельный участок			
(вид объекта недвижимости)			
Лист № __ Раздела 4	Всего листов раздела 4 : __	Всего разделов: __	Всего листов выписки: __
19.09.2020 № 99/2020/348870925			
Кадастровый номер:		47:12:0201005:56	

План (чертеж, схема) части земельного участка		Учетный номер части: 47:12:0201005:56/1	
 <p>47:12:0201005:56/1</p>			
Масштаб 1: данные отсутствуют	Условные обозначения:		

Государственный регистратор		ФГИС ЕГРН
полное наименование должности	подпись	инициалы, фамилия

М.П.

Выписка из Единого государственного реестра недвижимости об объекте недвижимости
Сведения о частях земельного участка

Земельный участок			
<small>(вид объекта недвижимости)</small>			
Лист № ___ Раздела 4.1	Всего листов раздела 4.1 : ___	Всего разделов: ___	Всего листов выписки: ___
19.09.2020 № 99/2020/348870925			
Кадастровый номер:		47:12:0201005:56	

Учетный номер части	Площадь (м ²)	Содержание ограничения в использовании или ограничения права на объект недвижимости или обременения объекта недвижимости
1	2	3
1	36	Ограничения прав на земельный участок, предусмотренные статьями 56, 56.1 Земельного кодекса Российской Федерации, 47.12.2.469, Выписка из реестра регионального имущества № б/н от 05.06.2019

Государственный регистратор		ФГИС ЕГРН
полное наименование должности	подпись	инициалы, фамилия

М.П.

Выписка из Единого государственного реестра недвижимости об объекте недвижимости
Сведения о частях земельного участка

Земельный участок			
(вид объекта недвижимости)			
Лист № __ Раздела 4.2	Всего листов раздела 4.2 : __	Всего разделов: __	Всего листов выписки: __
19.09.2020 № 99/2020/348870925			
Кадастровый номер:		47:12:0201005:56	

Сведения о характерных точках границы части (частей) земельного участка				
Учетный номер части: 1				
Система координат: МСК 47 зона 2				
Зона №				
Номер точки	Координаты, м		Описание закрепления на местности	Средняя квадратическая погрешность определения координат характерных точек границы части земельного участка, м
	X	Y		
1	2	3	4	5
1	436797.63	2329904.05	данные отсутствуют	0.3
2	436820.08	2329924.88	данные отсутствуют	0.3
5	436796.35	2329905.3	данные отсутствуют	данные отсутствуют
6	436796.93	2329905.79	данные отсутствуют	0.1
7	436819.71	2329925.27	данные отсутствуют	данные отсутствуют

Государственный регистратор		ФГИС ЕГРН
полное наименование должности	подпись	инициалы, фамилия

М.П.

Выписка из Единого государственного реестра недвижимости об объекте недвижимости

Сведения о характеристиках объекта недвижимости

На основании запроса от 18.09.2020 г., поступившего на рассмотрение 19.09.2020 г., сообщаем, что согласно записям Единого государственного реестра недвижимости:

Земельный участок			
(вид объекта недвижимости)			
Лист № ___ Раздела 1	Всего листов раздела 1 : ___	Всего разделов: ___	Всего листов выписки: ___
19.09.2020 № 99/2020/348873113			
Кадастровый номер:		47:12:0201005:58	

Номер кадастрового квартала:	47:12:0201005
Дата присвоения кадастрового номера:	12.04.2005
Ранее присвоенный государственный учетный номер:	данные отсутствуют
Адрес:	Ленинградская область, г.Волхов, ул. Островского, дом 12
Площадь:	553 кв. м
Кадастровая стоимость, руб.:	202414.59
Кадастровые номера расположенных в пределах земельного участка объектов недвижимости:	47:12:0201005:108
Кадастровые номера объектов недвижимости, из которых образован объект недвижимости:	данные отсутствуют
Кадастровые номера образованных объектов недвижимости:	данные отсутствуют
Сведения о включении объекта недвижимости в состав предприятия как имущественного комплекса:	

Государственный регистратор		ФГИС ЕГРН
полное наименование должности	подпись	инициалы, фамилия

М.П.

Выписка из Единого государственного реестра недвижимости об объекте недвижимости
Сведения о характеристиках объекта недвижимости

Земельный участок			
(вид объекта недвижимости)			
Лист № __ Раздела 1	Всего листов раздела 1 : __	Всего разделов: __	Всего листов выписки: __
19.09.2020 № 99/2020/348873113			
Кадастровый номер:		47:12:0201005:58	

Категория земель:	Земли населённых пунктов
Виды разрешенного использования:	под жилую застройку - малоэтажную
Сведения о кадастровом инженере:	данные отсутствуют
Сведения о лесах, водных объектах и об иных природных объектах, расположенных в пределах земельного участка:	данные отсутствуют
Сведения о том, что земельный участок полностью или частично расположен в границах зоны с особыми условиями использования территории или территории объекта культурного наследия	данные отсутствуют
Сведения о том, что земельный участок расположен в границах особой экономической зоны, территории опережающего социально-экономического развития, зоны территориального развития в Российской Федерации, игровой зоны:	данные отсутствуют
Сведения о том, что земельный участок расположен в границах особо охраняемой природной территории, охотничьих угодий, лесничеств, лесопарков:	данные отсутствуют
Сведения о результатах проведения государственного земельного надзора:	данные отсутствуют
Сведения о расположении земельного участка в границах территории, в отношении которой утвержден проект межевания территории:	данные отсутствуют

Государственный регистратор		ФГИС ЕГРН
полное наименование должности	подпись	инициалы, фамилия

М.П.

Выписка из Единого государственного реестра недвижимости об объекте недвижимости
Сведения о характеристиках объекта недвижимости

Земельный участок			
(вид объекта недвижимости)			
Лист № __ Раздела 1	Всего листов раздела 1 : __	Всего разделов: __	Всего листов выписки: __
19.09.2020 № 99/2020/348873113			
Кадастровый номер:		47:12:0201005:58	

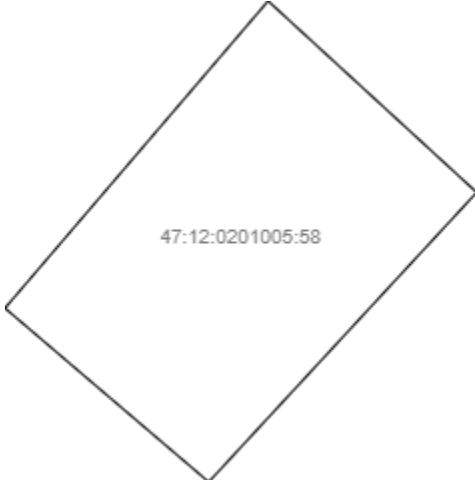
Условный номер земельного участка:	данные отсутствуют
Сведения о принятии акта и (или) заключении договора, предусматривающих предоставление в соответствии с земельным законодательством исполнительным органом государственной власти или органом местного самоуправления находящегося в государственной или муниципальной собственности земельного участка для строительства наемного дома социального использования или наемного дома коммерческого использования:	данные отсутствуют
Сведения о том, что земельный участок или земельные участки образованы на основании решения об изъятии земельного участка и (или) расположенного на нем объекта недвижимости для государственных или муниципальных нужд:	данные отсутствуют
Сведения о том, что земельный участок образован из земель или земельного участка, государственная собственность на которые не разграничена:	данные отсутствуют
Сведения о наличии земельного спора о местоположении границ земельных участков:	данные отсутствуют
Статус записи об объекте недвижимости:	Сведения об объекте недвижимости имеют статус "актуальные, ранее учтенные"
Особые отметки:	Граница земельного участка не установлена в соответствии с требованиями земельного законодательства. Сведения необходимые для заполнения раздела 2 отсутствуют. Сведения необходимые для заполнения раздела 3.1 отсутствуют.
Получатель выписки:	Кононович Екатерина Юрьевна

Государственный регистратор		ФГИС ЕГРН
полное наименование должности	подпись	инициалы, фамилия

М.П.

Выписка из Единого государственного реестра недвижимости об объекте недвижимости
Описание местоположения земельного участка

Земельный участок			
(вид объекта недвижимости)			
Лист № ___ Раздела 3	Всего листов раздела 3 : ___	Всего разделов: ___	Всего листов выписки: ___
19.09.2020 № 99/2020/348873113			
Кадастровый номер:		47:12:0201005:58	

План (чертеж, схема) земельного участка			
			
Масштаб 1: данные отсутствуют	Условные обозначения:		

Государственный регистратор		ФГИС ЕГРН
полное наименование должности	подпись	инициалы, фамилия

М.П.

Выписка из Единого государственного реестра недвижимости об объекте недвижимости
Описание местоположения земельного участка

Земельный участок			
(вид объекта недвижимости)			
Лист № __ Раздела 3.2	Всего листов раздела 3.2 : __	Всего разделов: __	Всего листов выписки: __
19.09.2020 № 99/2020/348873113			
Кадастровый номер:		47:12:0201005:58	

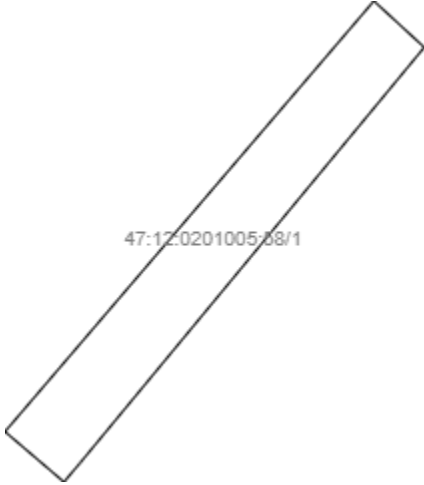
Сведения о характерных точках границы земельного участка				
Система координат: МСК 47 зона 2				
Зона №				
Номер точки	Координаты		Описание закрепления на местности	Средняя квадратическая погрешность определения координат характерных точек границ земельного участка, м
	X	Y		
1	2	3	4	5
1	436840.48	2329936.64	данные отсутствуют	0.3
2	436867.52	2329959.85	данные отсутствуют	0.3
3	436850.67	2329978.25	данные отсутствуют	0.3
4	436825.18	2329954.61	данные отсутствуют	0.3

Государственный регистратор		ФГИС ЕГРН
полное наименование должности	подпись	инициалы, фамилия

М.П.

Выписка из Единого государственного реестра недвижимости об объекте недвижимости
Сведения о частях земельного участка

Земельный участок			
(вид объекта недвижимости)			
Лист № __ Раздела 4	Всего листов раздела 4 : __	Всего разделов: __	Всего листов выписки: __
19.09.2020 № 99/2020/348873113			
Кадастровый номер:		47:12:0201005:58	

План (чертеж, схема) части земельного участка	Учетный номер части: 47:12:0201005:58/1
	
Масштаб 1: данные отсутствуют	Условные обозначения:

Государственный регистратор		ФГИС ЕГРН
полное наименование должности	подпись	инициалы, фамилия

М.П.

Выписка из Единого государственного реестра недвижимости об объекте недвижимости
Сведения о частях земельного участка

Земельный участок			
<small>(вид объекта недвижимости)</small>			
Лист № __ Раздела 4.1	Всего листов раздела 4.1 : __	Всего разделов: __	Всего листов выписки: __
19.09.2020 № 99/2020/348873113			
Кадастровый номер:		47:12:0201005:58	

Учетный номер части	Площадь (м ²)	Содержание ограничения в использовании или ограничения права на объект недвижимости или обременения объекта недвижимости
1	2	3
1	163	Ограничения прав на земельный участок, предусмотренные статьями 56, 56.1 Земельного кодекса Российской Федерации, 47.12.2.469, Выписка из реестра регионального имущества № б/н от 05.06.2019

Государственный регистратор		ФГИС ЕГРН
полное наименование должности	подпись	инициалы, фамилия

М.П.

Выписка из Единого государственного реестра недвижимости об объекте недвижимости
Сведения о частях земельного участка

Земельный участок			
(вид объекта недвижимости)			
Лист № __ Раздела 4.2	Всего листов раздела 4.2 : __	Всего разделов: __	Всего листов выписки: __
19.09.2020 № 99/2020/348873113			
Кадастровый номер:		47:12:0201005:58	

Сведения о характерных точках границы части (частей) земельного участка				
Учетный номер части: 1				
Система координат: МСК 47 зона 2				
Зона №				
Номер точки	Координаты, м		Описание закрепления на местности	Средняя квадратическая погрешность определения координат характерных точек границы части земельного участка, м
	X	Y		
1	2	3	4	5
1	436840.48	2329936.64	данные отсутствуют	0.3
2	436867.52	2329959.85	данные отсутствуют	0.3
5	436837.32	2329940.35	данные отсутствуют	данные отсутствуют
6	436838.52	2329941.37	данные отсутствуют	0.1
7	436864.61	2329963.02	данные отсутствуют	данные отсутствуют

Государственный регистратор		ФГИС ЕГРН
полное наименование должности	подпись	инициалы, фамилия

М.П.

Выписка из Единого государственного реестра недвижимости об объекте недвижимости
Сведения о характеристиках объекта недвижимости

На основании запроса от 18.09.2020 г., поступившего на рассмотрение 19.09.2020 г., сообщаем, что согласно записям Единого государственного реестра недвижимости:

Земельный участок			
(вид объекта недвижимости)			
Лист № ___ Раздела 1	Всего листов раздела 1 : ___	Всего разделов: ___	Всего листов выписки: ___
19.09.2020 № 99/2020/348845026			
Кадастровый номер:		47:12:0201004:70	

Номер кадастрового квартала:	47:12:0201004
Дата присвоения кадастрового номера:	15.11.1990
Ранее присвоенный государственный учетный номер:	данные отсутствуют
Адрес:	Ленинградская область, г.Волхов, ул. Островского, дом 1 б
Площадь:	36787 +/- 67кв. м
Кадастровая стоимость, руб.:	18354000
Кадастровые номера расположенных в пределах земельного участка объектов недвижимости:	47:12:0000000:4871, 47:12:0000000:4906, 47:12:0201005:156, 47:12:0201005:155, 47:12:0201005:153, 47:12:0201005:154, 47:12:0201005:157
Кадастровые номера объектов недвижимости, из которых образован объект недвижимости:	данные отсутствуют
Кадастровые номера образованных объектов недвижимости:	данные отсутствуют
Сведения о включении объекта недвижимости в состав предприятия как имущественного комплекса:	

Государственный регистратор		ФГИС ЕГРН
полное наименование должности	подпись	инициалы, фамилия

М.П.

Выписка из Единого государственного реестра недвижимости об объекте недвижимости
Сведения о характеристиках объекта недвижимости

Земельный участок			
(вид объекта недвижимости)			
Лист № ___ Раздела 1	Всего листов раздела 1 : ___	Всего разделов: ___	Всего листов выписки: ___
19.09.2020 № 99/2020/348845026			
Кадастровый номер:		47:12:0201004:70	

Категория земель:	Земли населённых пунктов
Виды разрешенного использования:	под объекты производственного назначения
Сведения о кадастровом инженере:	данные отсутствуют
Сведения о лесах, водных объектах и об иных природных объектах, расположенных в пределах земельного участка:	данные отсутствуют
Сведения о том, что земельный участок полностью или частично расположен в границах зоны с особыми условиями использования территории или территории объекта культурного наследия	данные отсутствуют
Сведения о том, что земельный участок расположен в границах особой экономической зоны, территории опережающего социально-экономического развития, зоны территориального развития в Российской Федерации, игровой зоны:	данные отсутствуют
Сведения о том, что земельный участок расположен в границах особо охраняемой природной территории, охотничьих угодий, лесничеств, лесопарков:	данные отсутствуют
Сведения о результатах проведения государственного земельного надзора:	данные отсутствуют
Сведения о расположении земельного участка в границах территории, в отношении которой утвержден проект межевания территории:	данные отсутствуют

Государственный регистратор		ФГИС ЕГРН
полное наименование должности	подпись	инициалы, фамилия

М.П.

Выписка из Единого государственного реестра недвижимости об объекте недвижимости
Сведения о характеристиках объекта недвижимости

Земельный участок			
(вид объекта недвижимости)			
Лист № ___ Раздела 1	Всего листов раздела 1 : ___	Всего разделов: ___	Всего листов выписки: ___
19.09.2020 № 99/2020/348845026			
Кадастровый номер:		47:12:0201004:70	

Условный номер земельного участка:	данные отсутствуют
Сведения о принятии акта и (или) заключении договора, предусматривающих предоставление в соответствии с земельным законодательством исполнительным органом государственной власти или органом местного самоуправления находящегося в государственной или муниципальной собственности земельного участка для строительства наемного дома социального использования или наемного дома коммерческого использования:	данные отсутствуют
Сведения о том, что земельный участок или земельные участки образованы на основании решения об изъятии земельного участка и (или) расположенного на нем объекта недвижимости для государственных или муниципальных нужд:	данные отсутствуют
Сведения о том, что земельный участок образован из земель или земельного участка, государственная собственность на которые не разграничена:	данные отсутствуют
Сведения о наличии земельного спора о местоположении границ земельных участков:	данные отсутствуют
Статус записи об объекте недвижимости:	Сведения об объекте недвижимости имеют статус "актуальные, ранее учтенные"
Особые отметки:	Сведения о видах разрешенного использования имеют статус «Актуальные незасвидетельствованные». Право (ограничение права, обременение объекта недвижимости) зарегистрировано на данный объект недвижимости с видами разрешенного использования «Для иных видов жилой застройки». Сведения необходимые для заполнения раздела 3.1 отсутствуют.
Получатель выписки:	Кононович Екатерина Юрьевна

Государственный регистратор		ФГИС ЕГРН
полное наименование должности	подпись	инициалы, фамилия

М.П.

Выписка из Единого государственного реестра недвижимости об объекте недвижимости
Сведения о зарегистрированных правах

Земельный участок		
<small>(вид объекта недвижимости)</small>		
Лист № <u> </u> Раздела <u>2</u>	Всего листов раздела <u>2</u> : <u> </u>	Всего разделов: <u> </u>
Всего листов выписки: <u> </u>		
19.09.2020 № 99/2020/348845026		
Кадастровый номер:		47:12:0201004:70
1.	Правообладатель (правообладатели):	1.1. Общество с ограниченной ответственностью "РУССКАЯ ГРУЗОВАЯ КОМПАНИЯ", ИНН: 7802272178
2.	Вид, номер и дата государственной регистрации права:	2.1. Собственность, № 47:12:0201004:70-47/010/2017-4 от 16.06.2017
3.	Ограничение прав и обременение объекта недвижимости:	не зарегистрировано
4.	Договоры участия в долевом строительстве:	не зарегистрировано
5.	Заявленные в судебном порядке права требования:	данные отсутствуют
6.	Сведения о возражении в отношении зарегистрированного права:	данные отсутствуют
7.	Сведения о наличии решения об изъятии объекта недвижимости для государственных и муниципальных нужд:	данные отсутствуют
8.	Сведения о невозможности государственной регистрации без личного участия правообладателя или его законного представителя:	
9.	Правопритязания и сведения о наличии поступивших, но не рассмотренных заявлений о проведении государственной регистрации права (перехода, прекращения права), ограничения права или обременения объекта недвижимости, сделки в отношении объекта недвижимости:	данные отсутствуют
10.	Сведения об осуществлении государственной регистрации сделки, права, ограничения права без необходимого в силу закона согласия третьего лица, органа:	данные отсутствуют
11.	Сведения о невозможности государственной регистрации перехода, прекращения, ограничения права на земельный участок из земель сельскохозяйственного назначения:	
Государственный регистратор		ФГИС ЕГРН
полное наименование должности		инициалы, фамилия
		подпись

М.П.

Выписка из Единого государственного реестра недвижимости об объекте недвижимости
Описание местоположения земельного участка

Земельный участок			
(вид объекта недвижимости)			
Лист № ___ Раздела <u>3</u>	Всего листов раздела <u>3</u> : ___	Всего разделов: ___	Всего листов выписки: ___
19.09.2020 № 99/2020/348845026			
Кадастровый номер:		47:12:0201004:70	

План (чертеж, схема) земельного участка			
			
Масштаб 1: данные отсутствуют	Условные обозначения:		

Государственный регистратор		ФГИС ЕГРН
полное наименование должности	подпись	инициалы, фамилия

М.П.

Выписка из Единого государственного реестра недвижимости об объекте недвижимости
Описание местоположения земельного участка

Земельный участок			
(вид объекта недвижимости)			
Лист № __ Раздела 3.2	Всего листов раздела 3.2 : __	Всего разделов: __	Всего листов выписки: __
19.09.2020 № 99/2020/348845026			
Кадастровый номер:		47:12:0201004:70	

Сведения о характерных точках границы земельного участка				
Система координат: МСК 47 зона 2				
Зона №				
Номер точки	Координаты		Описание закрепления на местности	Средняя квадратическая погрешность определения координат характерных точек границ земельного участка, м
	X	Y		
1	2	3	4	5
1	436514.39	2329785.6	данные отсутствуют	данные отсутствуют
2	436258.2	2329571.97	данные отсутствуют	данные отсутствуют
3	436261.62	2329567.27	данные отсутствуют	данные отсутствуют
4	436257.12	2329560.47	данные отсутствуют	данные отсутствуют
5	436218.07	2329521.58	данные отсутствуют	данные отсутствуют
6	436205.95	2329510.09	данные отсутствуют	данные отсутствуют
7	436206.39	2329506.26	данные отсутствуют	данные отсутствуют
8	436238.89	2329475.27	данные отсутствуют	данные отсутствуют
9	436257.79	2329458.25	данные отсутствуют	данные отсутствуют
10	436322.76	2329520.36	данные отсутствуют	данные отсутствуют
11	436340.5	2329534.79	данные отсутствуют	данные отсутствуют
12	436404.02	2329579.84	данные отсутствуют	данные отсутствуют
13	436472.3	2329629.65	данные отсутствуют	данные отсутствуют
14	436476	2329630.44	данные отсутствуют	данные отсутствуют
15	436514.35	2329614.67	данные отсутствуют	данные отсутствуют

Государственный регистратор		ФГИС ЕГРН
полное наименование должности	подпись	инициалы, фамилия

М.П.

Выписка из Единого государственного реестра недвижимости об объекте недвижимости
Описание местоположения земельного участка

Земельный участок			
(вид объекта недвижимости)			
Лист № __ Раздела 3.2	Всего листов раздела 3.2 : __	Всего разделов: __	Всего листов выписки: __
19.09.2020 № 99/2020/348845026			
Кадастровый номер:		47:12:0201004:70	

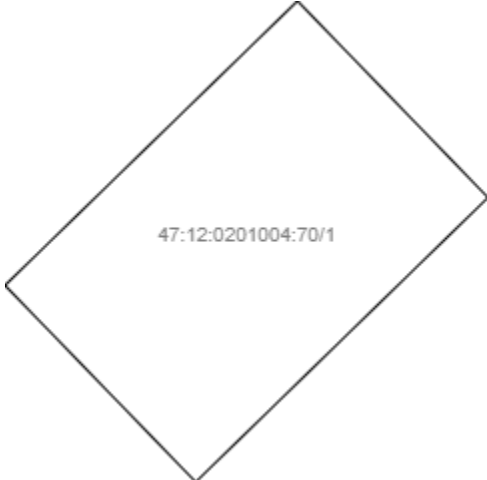
Сведения о характерных точках границы земельного участка				
Система координат: МСК 47 зона 2				
Зона №				
Номер точки	Координаты		Описание закрепления на местности	Средняя квадратическая погрешность определения координат характерных точек границ земельного участка, м
	X	Y		
1	2	3	4	5
16	436528.26	2329626.83	данные отсутствуют	данные отсутствуют
17	436551.85	2329733.1	данные отсутствуют	данные отсутствуют
18	436552.36	2329742.92	данные отсутствуют	данные отсутствуют

Государственный регистратор		ФГИС ЕГРН
полное наименование должности	подпись	инициалы, фамилия

М.П.

Выписка из Единого государственного реестра недвижимости об объекте недвижимости
Сведения о частях земельного участка

Земельный участок			
(вид объекта недвижимости)			
Лист № ___ Раздела 4	Всего листов раздела 4 : ___	Всего разделов: ___	Всего листов выписки: ___
19.09.2020 № 99/2020/348845026			
Кадастровый номер:		47:12:0201004:70	

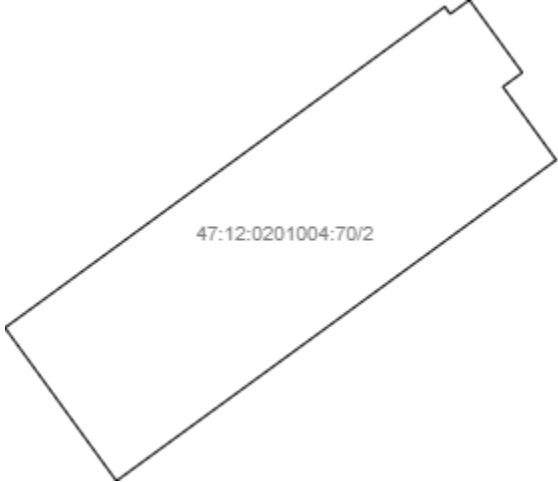
План (чертеж, схема) части земельного участка	Учетный номер части: 47:12:0201004:70/1
	
Масштаб 1: данные отсутствуют	Условные обозначения:

Государственный регистратор		ФГИС ЕГРН
полное наименование должности	подпись	инициалы, фамилия

М.П.

Выписка из Единого государственного реестра недвижимости об объекте недвижимости
Сведения о частях земельного участка

Земельный участок			
(вид объекта недвижимости)			
Лист № __ Раздела 4	Всего листов раздела 4 : __	Всего разделов: __	Всего листов выписки: __
19.09.2020 № 99/2020/348845026			
Кадастровый номер:		47:12:0201004:70	

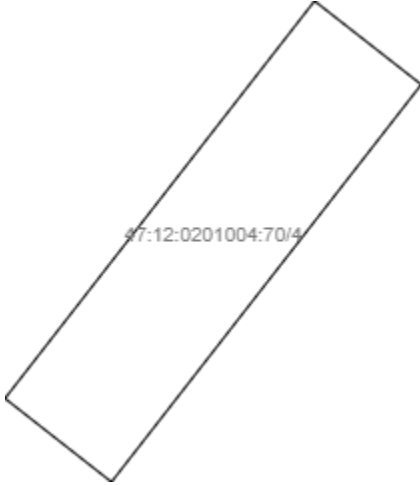
План (чертеж, схема) части земельного участка	Учетный номер части: 47:12:0201004:70/2
	
Масштаб 1: данные отсутствуют	Условные обозначения:

Государственный регистратор		ФГИС ЕГРН
полное наименование должности	подпись	инициалы, фамилия

М.П.

Выписка из Единого государственного реестра недвижимости об объекте недвижимости
Сведения о частях земельного участка

Земельный участок			
(вид объекта недвижимости)			
Лист № __ Раздела 4	Всего листов раздела 4 : __	Всего разделов: __	Всего листов выписки: __
19.09.2020 № 99/2020/348845026			
Кадастровый номер:		47:12:0201004:70	

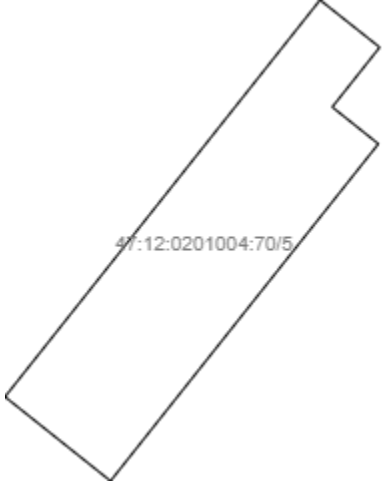
План (чертеж, схема) части земельного участка	Учетный номер части: 47:12:0201004:70/4
	
Масштаб 1: данные отсутствуют	Условные обозначения:

Государственный регистратор		ФГИС ЕГРН
полное наименование должности	подпись	инициалы, фамилия

М.П.

Выписка из Единого государственного реестра недвижимости об объекте недвижимости
Сведения о частях земельного участка

Земельный участок			
(вид объекта недвижимости)			
Лист № __ Раздела 4	Всего листов раздела 4 : __	Всего разделов: __	Всего листов выписки: __
19.09.2020 № 99/2020/348845026			
Кадастровый номер:		47:12:0201004:70	

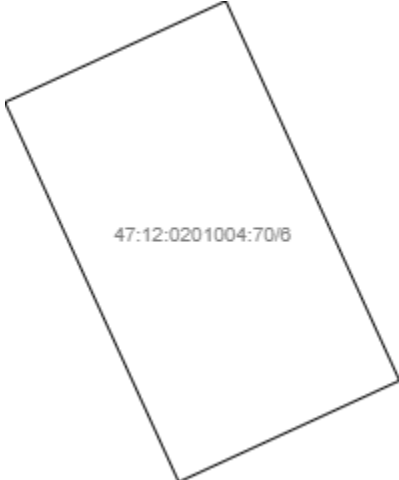
План (чертеж, схема) части земельного участка	Учетный номер части: 47:12:0201004:70/5
	
Масштаб 1: данные отсутствуют	Условные обозначения:

Государственный регистратор		ФГИС ЕГРН
полное наименование должности	подпись	инициалы, фамилия

М.П.

Выписка из Единого государственного реестра недвижимости об объекте недвижимости
Сведения о частях земельного участка

Земельный участок			
(вид объекта недвижимости)			
Лист № __ Раздела 4	Всего листов раздела 4 : __	Всего разделов: __	Всего листов выписки: __
19.09.2020 № 99/2020/348845026			
Кадастровый номер:		47:12:0201004:70	

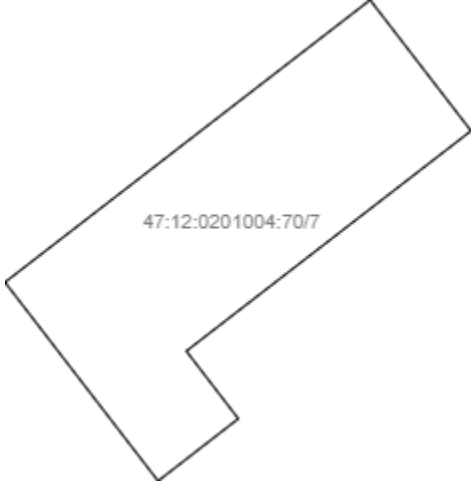
План (чертеж, схема) части земельного участка	Учетный номер части: 47:12:0201004:70/6
	
Масштаб 1: данные отсутствуют	Условные обозначения:

Государственный регистратор		ФГИС ЕГРН
полное наименование должности	подпись	инициалы, фамилия

М.П.

Выписка из Единого государственного реестра недвижимости об объекте недвижимости
Сведения о частях земельного участка

Земельный участок			
(вид объекта недвижимости)			
Лист № __ Раздела 4	Всего листов раздела 4 : __	Всего разделов: __	Всего листов выписки: __
19.09.2020 № 99/2020/348845026			
Кадастровый номер:		47:12:0201004:70	

План (чертеж, схема) части земельного участка	Учетный номер части: 47:12:0201004:70/7
	
Масштаб 1: данные отсутствуют	Условные обозначения:

Государственный регистратор		ФГИС ЕГРН
полное наименование должности	подпись	инициалы, фамилия

М.П.

Выписка из Единого государственного реестра недвижимости об объекте недвижимости
Сведения о частях земельного участка

Земельный участок			
(вид объекта недвижимости)			
Лист № __ Раздела 4	Всего листов раздела 4 : __	Всего разделов: __	Всего листов выписки: __
19.09.2020 № 99/2020/348845026			
Кадастровый номер:		47:12:0201004:70	

План (чертеж, схема) части земельного участка	Учетный номер части: 47:12:0201004:70/8
	
Масштаб 1: данные отсутствуют	Условные обозначения:

Государственный регистратор		ФГИС ЕГРН
полное наименование должности	подпись	инициалы, фамилия

М.П.

Выписка из Единого государственного реестра недвижимости об объекте недвижимости
 949
 Сведения о частях земельного участка

Земельный участок			
(вид объекта недвижимости)			
Лист № __ Раздела 4	Всего листов раздела 4 : __	Всего разделов: __	Всего листов выписки: __
19.09.2020 № 99/2020/348845026			
Кадастровый номер:		47:12:0201004:70	

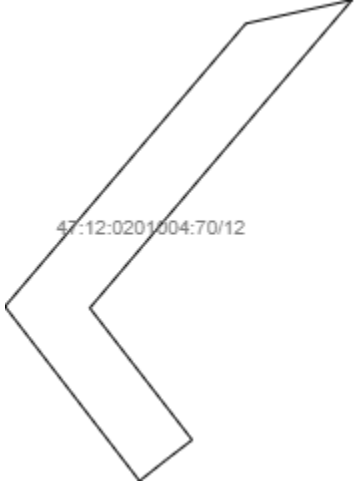
План (чертеж, схема) части земельного участка	Учетный номер части: 47:12:0201004:70/11
 <p>47:12:0201004:70/11</p>	
Масштаб 1: данные отсутствуют	Условные обозначения:

Государственный регистратор		ФГИС ЕГРН
полное наименование должности	подпись	инициалы, фамилия

М.П.

Выписка из Единого государственного реестра недвижимости об объекте недвижимости
Сведения о частях земельного участка

Земельный участок			
(вид объекта недвижимости)			
Лист № __ Раздела 4	Всего листов раздела 4 : __	Всего разделов: __	Всего листов выписки: __
19.09.2020 № 99/2020/348845026			
Кадастровый номер:		47:12:0201004:70	


План (чертеж, схема) части земельного участка	Учетный номер части: 47:12:0201004:70/12
	
Масштаб 1: данные отсутствуют	Условные обозначения:

Государственный регистратор		ФГИС ЕГРН
полное наименование должности	подпись	инициалы, фамилия

М.П.

Выписка из Единого государственного реестра недвижимости об объекте недвижимости
Сведения о частях земельного участка

Земельный участок			
(вид объекта недвижимости)			
Лист № __ Раздела 4	Всего листов раздела 4 : __	Всего разделов: __	Всего листов выписки: __
19.09.2020 № 99/2020/348845026			
Кадастровый номер:		47:12:0201004:70	

План (чертеж, схема) части земельного участка	Учетный номер части: 47:12:0201004:70/13
 <p>47:12:0201004:70/13</p>	
Масштаб 1: данные отсутствуют	Условные обозначения:

Государственный регистратор		ФГИС ЕГРН
полное наименование должности	подпись	инициалы, фамилия

М.П.

Выписка из Единого государственного реестра недвижимости об объекте недвижимости
Сведения о частях земельного участка

Земельный участок			
<small>(вид объекта недвижимости)</small>			
Лист № __ Раздела 4.1	Всего листов раздела 4.1 : __	Всего разделов: __	Всего листов выписки: __
19.09.2020 № 99/2020/348845026			
Кадастровый номер:		47:12:0201004:70	

Учетный номер части	Площадь (м ²)	Содержание ограничения в использовании или ограничения права на объект недвижимости или обременения объекта недвижимости
1	2	3
1	242	Иные ограничения (обременения) прав
2	457	Иные ограничения (обременения) прав
3	2244	Иные ограничения (обременения) прав
4	110	Иные ограничения (обременения) прав
5	135	Иные ограничения (обременения) прав, Временные. Дата истечения срока действия временного характера - 27.07.2015
6	60	Иные ограничения (обременения) прав, Временные. Дата истечения срока действия временного характера - 27.07.2015
7	214	Иные ограничения (обременения) прав, Временные. Дата истечения срока действия временного характера - 27.07.2015
8	18	Иные ограничения (обременения) прав, Временные. Дата истечения срока действия временного характера - 27.07.2015

Государственный регистратор		ФГИС ЕГРН
полное наименование должности	подпись	инициалы, фамилия

М.П.

Выписка из Единого государственного реестра недвижимости об объекте недвижимости
Сведения о частях земельного участка

Земельный участок			
(вид объекта недвижимости)			
Лист № ___ Раздела 4.1	Всего листов раздела 4.1 : ___	Всего разделов: ___	Всего листов выписки: ___
19.09.2020 № 99/2020/348845026			
Кадастровый номер:		47:12:0201004:70	

Учетный номер части	Площадь (м ²)	Содержание ограничения в использовании или ограничения права на объект недвижимости или обременения объекта недвижимости
1	2	3
9	74	Ограничения прав на земельный участок, предусмотренные статьями 56, 56.1 Земельного кодекса Российской Федерации
10	340	Ограничения прав на земельный участок, предусмотренные статьями 56, 56.1 Земельного кодекса Российской Федерации
11	55	Ограничения прав на земельный участок, предусмотренные статьями 56, 56.1 Земельного кодекса Российской Федерации, 47.12.2.418, Справка о балансовой принадлежности № б/н от 15.08.2018
12	884	Ограничения прав на земельный участок, предусмотренные статьями 56, 56.1 Земельного кодекса Российской Федерации, 47.12.2.469, Выписка из реестра регионального имущества № б/н от 05.06.2019
13	1217	Ограничения прав на земельный участок, предусмотренные статьями 56, 56.1 Земельного кодекса Российской Федерации, 47.12.2.741, Выписка из реестра регионального имущества № б/н от 05.06.2019

Государственный регистратор		ФГИС ЕГРН
полное наименование должности	подпись	инициалы, фамилия

М.П.

Выписка из Единого государственного реестра недвижимости об объекте недвижимости
Сведения о частях земельного участка

Земельный участок				
(вид объекта недвижимости)				
Лист № __ Раздела 4.2		Всего листов раздела 4.2 : __		Всего разделов: __
Всего листов выписки: __				
19.09.2020 № 99/2020/348845026				
Кадастровый номер:			47:12:0201004:70	
Сведения о характерных точках границы части (частей) земельного участка				
Учетный номер части: 1				
Система координат: МСК 47 зона 2				
Зона №				
Номер точки	Координаты, м		Описание закрепления на местности	Средняя квадратическая погрешность определения координат характерных точек границы части земельного участка, м
	X	Y		
1	2	3	4	5
19	436457.43	2329648.89	данные отсутствуют	данные отсутствуют
20	436470.51	2329662.37	данные отсутствуют	данные отсутствуют
21	436461.47	2329671.15	данные отсутствуют	данные отсутствуют
22	436448.39	2329657.68	данные отсутствуют	данные отсутствуют
23	436498.03	2329678.28	данные отсутствуют	данные отсутствуют
24	436520	2329708.44	данные отсутствуют	данные отсутствуют
25	436519.5	2329708.8	данные отсутствуют	данные отсутствуют
26	436520.46	2329710.12	данные отсутствуют	данные отсутствуют
27	436515.49	2329713.75	данные отсутствуют	данные отсутствуют
28	436514.52	2329712.42	данные отсутствуют	данные отсутствуют
29	436509.51	2329716.07	данные отсутствуют	данные отсутствуют
30	436487.55	2329685.92	данные отсутствуют	данные отсутствуют
31	436382	2329665.05	данные отсутствуют	данные отсутствуют
32	436385.35	2329660.77	данные отсутствуют	данные отсутствуют
33	436401.29	2329673.21	данные отсутствуют	данные отсутствуют
34	436397.94	2329677.5	данные отсутствуют	данные отсутствуют
Государственный регистратор			ФГИС ЕГРН	
полное наименование должности			подпись	
			инициалы, фамилия	

М.П.

Выписка из Единого государственного реестра недвижимости об объекте недвижимости
Сведения о частях земельного участка

Земельный участок			
(вид объекта недвижимости)			
Лист № ____ Раздела 4.2	Всего листов раздела 4.2 : ____	Всего разделов: ____	Всего листов выписки: ____
19.09.2020 № 99/2020/348845026			
Кадастровый номер:		47:12:0201004:70	

Номер точки	Координаты, м		Описание закрепления на местности	Средняя квадратическая погрешность определения координат характерных точек границы части земельного участка, м
	X	Y		
1	2	3	4	5
35	436395.66	2329621.6	данные отсутствуют	данные отсутствуют
36	436399.52	2329616.75	данные отсутствуют	данные отсутствуют
37	436417.72	2329631.23	данные отсутствуют	данные отсутствуют
38	436415.55	2329633.97	данные отсутствуют	данные отсутствуют
39	436412.81	2329631.79	данные отсутствуют	данные отсутствуют
40	436411.12	2329633.91	данные отсутствуют	данные отсутствуют
41	436507.84	2329621.62	данные отсутствуют	данные отсутствуют
42	436498.66	2329625.83	данные отсутствуют	данные отсутствуют
43	436501.11	2329631.18	данные отсутствуют	данные отсутствуют
44	436510.29	2329626.97	данные отсутствуют	данные отсутствуют
45	436490.11	2329643.61	данные отсутствуют	данные отсутствуют
46	436504.26	2329661.95	данные отсутствуют	данные отсутствуют
47	436497.7	2329667.02	данные отсутствуют	данные отсутствуют
48	436486.66	2329652.72	данные отсутствуют	данные отсутствуют
49	436483.27	2329655.33	данные отсутствуют	данные отсутствуют
50	436480.15	2329651.3	данные отсутствуют	данные отсутствуют
51	436537.63	2329746.67	данные отсутствуют	данные отсутствуют

Государственный регистратор		ФГИС ЕГРН
полное наименование должности	подпись	инициалы, фамилия

М.П.

Выписка из Единого государственного реестра недвижимости об объекте недвижимости
Сведения о частях земельного участка

Земельный участок			
<small>(вид объекта недвижимости)</small>			
Лист № ____ Раздела 4.2	Всего листов раздела 4.2 : ____	Всего разделов: ____	Всего листов выписки: ____
19.09.2020 № 99/2020/348845026			
Кадастровый номер:		47:12:0201004:70	

Номер точки	Координаты, м		Описание закрепления на местности	Средняя квадратическая погрешность определения координат характерных точек границы части земельного участка, м
	X	Y		
1	2	3	4	5
52	436542.6	2329742.55	данные отсутствуют	данные отсутствуют
53	436544.39	2329744.72	данные отсутствуют	данные отсутствуют
54	436539.44	2329748.84	данные отсутствуют	данные отсутствуют
55	436506.58	2329629.67	данные отсутствуют	0.1
56	436504.78	2329630.54	данные отсутствуют	0.1
57	436507.36	2329635.91	данные отсутствуют	0.1
58	436515.65	2329636.45	данные отсутствуют	0.1
59	436521.91	2329636.38	данные отсутствуют	0.1
60	436526.72	2329636.66	данные отсутствуют	0.1
61	436530.34	2329636.2	данные отсутствуют	данные отсутствуют
62	436529.91	2329634.24	данные отсутствуют	данные отсутствуют
63	436526.65	2329634.66	данные отсутствуют	0.1
64	436521.96	2329634.38	данные отсутствуют	0.1
65	436515.71	2329634.45	данные отсутствуют	0.1
66	436508.66	2329633.99	данные отсутствуют	0.1
67	436501.71	2329664.05	данные отсутствуют	0.1
68	436475.24	2329684.51	данные отсутствуют	0.1

Государственный регистратор		ФГИС ЕГРН
полное наименование должности	подпись	инициалы, фамилия

М.П.

Выписка из Единого государственного реестра недвижимости об объекте недвижимости
Сведения о частях ⁹⁵⁷ земельного участка

Земельный участок			
(вид объекта недвижимости)			
Лист № ___ Раздела 4.2	Всего листов раздела 4.2 : ___	Всего разделов: ___	Всего листов выписки: ___
19.09.2020 № 99/2020/348845026			
Кадастровый номер:		47:12:0201004:70	

Номер точки	Координаты, м		Описание закрепления на местности	Средняя квадратическая погрешность определения координат характерных точек границы части земельного участка, м
	X	Y		
1	2	3	4	5
69	436478.41	2329688.51	данные отсутствуют	0.1
70	436481.47	2329692.51	данные отсутствуют	0.1
71	436501.48	2329676.95	данные отсутствуют	0.1
72	436548.23	2329716.81	данные отсутствуют	данные отсутствуют
73	436544.65	2329700.66	данные отсутствуют	данные отсутствуют
74	436456.1	2329668.01	данные отсутствуют	0.1
75	436449.39	2329674.59	данные отсутствуют	0.1
76	436456.52	2329681.6	данные отсутствуют	0.1
77	436541.44	2329755.19	данные отсутствуют	данные отсутствуют
78	436548.09	2329747.72	данные отсутствуют	данные отсутствуют

Государственный регистратор		ФГИС ЕГРН
полное наименование должности	подпись	инициалы, фамилия

М.П.

Выписка из Единого государственного реестра недвижимости об объекте недвижимости
Сведения о частях земельного участка

Земельный участок				
(вид объекта недвижимости)				
Лист № __ Раздела 4.2		Всего листов раздела 4.2 : __		Всего разделов: __
Всего листов выписки: __				
19.09.2020 № 99/2020/348845026				
Кадастровый номер:			47:12:0201004:70	
Сведения о характерных точках границы части (частей) земельного участка				
Учетный номер части: 2				
Система координат: МСК 47 зона 2				
Зона №				
Номер точки	Координаты, м		Описание закрепления на местности	Средняя квадратическая погрешность определения координат характерных точек границы части земельного участка, м
	X	Y		
1	2	3	4	5
19	436457.43	2329648.89	данные отсутствуют	данные отсутствуют
20	436470.51	2329662.37	данные отсутствуют	данные отсутствуют
21	436461.47	2329671.15	данные отсутствуют	данные отсутствуют
22	436448.39	2329657.68	данные отсутствуют	данные отсутствуют
23	436498.03	2329678.28	данные отсутствуют	данные отсутствуют
24	436520	2329708.44	данные отсутствуют	данные отсутствуют
25	436519.5	2329708.8	данные отсутствуют	данные отсутствуют
26	436520.46	2329710.12	данные отсутствуют	данные отсутствуют
27	436515.49	2329713.75	данные отсутствуют	данные отсутствуют
28	436514.52	2329712.42	данные отсутствуют	данные отсутствуют
29	436509.51	2329716.07	данные отсутствуют	данные отсутствуют
30	436487.55	2329685.92	данные отсутствуют	данные отсутствуют
31	436382	2329665.05	данные отсутствуют	данные отсутствуют
32	436385.35	2329660.77	данные отсутствуют	данные отсутствуют
33	436401.29	2329673.21	данные отсутствуют	данные отсутствуют
34	436397.94	2329677.5	данные отсутствуют	данные отсутствуют
Государственный регистратор			ФГИС ЕГРН	
полное наименование должности			подпись	
			инициалы, фамилия	

М.П.

Выписка из Единого государственного реестра недвижимости об объекте недвижимости
Сведения о частях земельного участка

Земельный участок			
(вид объекта недвижимости)			
Лист № ____ Раздела 4.2	Всего листов раздела 4.2 : ____	Всего разделов: ____	Всего листов выписки: ____
19.09.2020 № 99/2020/348845026			
Кадастровый номер:		47:12:0201004:70	

Номер точки	Координаты, м		Описание закрепления на местности	Средняя квадратическая погрешность определения координат характерных точек границы части земельного участка, м
	X	Y		
1	2	3	4	5
35	436395.66	2329621.6	данные отсутствуют	данные отсутствуют
36	436399.52	2329616.75	данные отсутствуют	данные отсутствуют
37	436417.72	2329631.23	данные отсутствуют	данные отсутствуют
38	436415.55	2329633.97	данные отсутствуют	данные отсутствуют
39	436412.81	2329631.79	данные отсутствуют	данные отсутствуют
40	436411.12	2329633.91	данные отсутствуют	данные отсутствуют
41	436507.84	2329621.62	данные отсутствуют	данные отсутствуют
42	436498.66	2329625.83	данные отсутствуют	данные отсутствуют
43	436501.11	2329631.18	данные отсутствуют	данные отсутствуют
44	436510.29	2329626.97	данные отсутствуют	данные отсутствуют
45	436490.11	2329643.61	данные отсутствуют	данные отсутствуют
46	436504.26	2329661.95	данные отсутствуют	данные отсутствуют
47	436497.7	2329667.02	данные отсутствуют	данные отсутствуют
48	436486.66	2329652.72	данные отсутствуют	данные отсутствуют
49	436483.27	2329655.33	данные отсутствуют	данные отсутствуют
50	436480.15	2329651.3	данные отсутствуют	данные отсутствуют
51	436537.63	2329746.67	данные отсутствуют	данные отсутствуют

Государственный регистратор		ФГИС ЕГРН
полное наименование должности	подпись	инициалы, фамилия

М.П.

Выписка из Единого государственного реестра недвижимости об объекте недвижимости
Сведения о частях земельного участка

Земельный участок			
(вид объекта недвижимости)			
Лист № ____ Раздела 4.2	Всего листов раздела 4.2 : ____	Всего разделов: ____	Всего листов выписки: ____
19.09.2020 № 99/2020/348845026			
Кадастровый номер:		47:12:0201004:70	

Номер точки	Координаты, м		Описание закрепления на местности	Средняя квадратическая погрешность определения координат характерных точек границы части земельного участка, м
	X	Y		
1	2	3	4	5
52	436542.6	2329742.55	данные отсутствуют	данные отсутствуют
53	436544.39	2329744.72	данные отсутствуют	данные отсутствуют
54	436539.44	2329748.84	данные отсутствуют	данные отсутствуют
55	436506.58	2329629.67	данные отсутствуют	0.1
56	436504.78	2329630.54	данные отсутствуют	0.1
57	436507.36	2329635.91	данные отсутствуют	0.1
58	436515.65	2329636.45	данные отсутствуют	0.1
59	436521.91	2329636.38	данные отсутствуют	0.1
60	436526.72	2329636.66	данные отсутствуют	0.1
61	436530.34	2329636.2	данные отсутствуют	данные отсутствуют
62	436529.91	2329634.24	данные отсутствуют	данные отсутствуют
63	436526.65	2329634.66	данные отсутствуют	0.1
64	436521.96	2329634.38	данные отсутствуют	0.1
65	436515.71	2329634.45	данные отсутствуют	0.1
66	436508.66	2329633.99	данные отсутствуют	0.1
67	436501.71	2329664.05	данные отсутствуют	0.1
68	436475.24	2329684.51	данные отсутствуют	0.1

Государственный регистратор		ФГИС ЕГРН
полное наименование должности	подпись	инициалы, фамилия

М.П.

Выписка из Единого государственного реестра недвижимости об объекте недвижимости
Сведения о частях земельного участка

Земельный участок			
(вид объекта недвижимости)			
Лист № ____ Раздела 4.2	Всего листов раздела 4.2 : ____	Всего разделов: ____	Всего листов выписки: ____
19.09.2020 № 99/2020/348845026			
Кадастровый номер:		47:12:0201004:70	

Номер точки	Координаты, м		Описание закрепления на местности	Средняя квадратическая погрешность определения координат характерных точек границы части земельного участка, м
	X	Y		
1	2	3	4	5
69	436478.41	2329688.51	данные отсутствуют	0.1
70	436481.47	2329692.51	данные отсутствуют	0.1
71	436501.48	2329676.95	данные отсутствуют	0.1
72	436548.23	2329716.81	данные отсутствуют	данные отсутствуют
73	436544.65	2329700.66	данные отсутствуют	данные отсутствуют
74	436456.1	2329668.01	данные отсутствуют	0.1
75	436449.39	2329674.59	данные отсутствуют	0.1
76	436456.52	2329681.6	данные отсутствуют	0.1
77	436541.44	2329755.19	данные отсутствуют	данные отсутствуют
78	436548.09	2329747.72	данные отсутствуют	данные отсутствуют

Государственный регистратор		ФГИС ЕГРН
полное наименование должности	подпись	инициалы, фамилия

М.П.

Выписка из Единого государственного реестра недвижимости об объекте недвижимости
Сведения о частях земельного участка

Земельный участок				
(вид объекта недвижимости)				
Лист № __ Раздела 4.2		Всего листов раздела 4.2 : __		Всего разделов: __
Всего листов выписки: __				
19.09.2020 № 99/2020/348845026				
Кадастровый номер:			47:12:0201004:70	
Сведения о характерных точках границы части (частей) земельного участка				
Учетный номер части: 3				
Система координат: Зона №				
Номер точки	Координаты, м		Описание закрепления на местности	Средняя квадратическая погрешность определения координат характерных точек границы части земельного участка, м
	X	Y		
1	2	3	4	5
19	436457.43	2329648.89	данные отсутствуют	данные отсутствуют
20	436470.51	2329662.37	данные отсутствуют	данные отсутствуют
21	436461.47	2329671.15	данные отсутствуют	данные отсутствуют
22	436448.39	2329657.68	данные отсутствуют	данные отсутствуют
23	436498.03	2329678.28	данные отсутствуют	данные отсутствуют
24	436520	2329708.44	данные отсутствуют	данные отсутствуют
25	436519.5	2329708.8	данные отсутствуют	данные отсутствуют
26	436520.46	2329710.12	данные отсутствуют	данные отсутствуют
27	436515.49	2329713.75	данные отсутствуют	данные отсутствуют
28	436514.52	2329712.42	данные отсутствуют	данные отсутствуют
29	436509.51	2329716.07	данные отсутствуют	данные отсутствуют
30	436487.55	2329685.92	данные отсутствуют	данные отсутствуют
31	436382	2329665.05	данные отсутствуют	данные отсутствуют
32	436385.35	2329660.77	данные отсутствуют	данные отсутствуют
33	436401.29	2329673.21	данные отсутствуют	данные отсутствуют
34	436397.94	2329677.5	данные отсутствуют	данные отсутствуют
Государственный регистратор			ФГИС ЕГРН	
полное наименование должности			подпись	
			инициалы, фамилия	

М.П.

Выписка из Единого государственного реестра недвижимости об объекте недвижимости
Сведения о частях земельного участка

Земельный участок			
(вид объекта недвижимости)			
Лист № ___ Раздела 4.2	Всего листов раздела 4.2 : ___	Всего разделов: ___	Всего листов выписки: ___
19.09.2020 № 99/2020/348845026			
Кадастровый номер:		47:12:0201004:70	

Номер точки	Координаты, м		Описание закрепления на местности	Средняя квадратическая погрешность определения координат характерных точек границы части земельного участка, м
	X	Y		
1	2	3	4	5
35	436395.66	2329621.6	данные отсутствуют	данные отсутствуют
36	436399.52	2329616.75	данные отсутствуют	данные отсутствуют
37	436417.72	2329631.23	данные отсутствуют	данные отсутствуют
38	436415.55	2329633.97	данные отсутствуют	данные отсутствуют
39	436412.81	2329631.79	данные отсутствуют	данные отсутствуют
40	436411.12	2329633.91	данные отсутствуют	данные отсутствуют
41	436507.84	2329621.62	данные отсутствуют	данные отсутствуют
42	436498.66	2329625.83	данные отсутствуют	данные отсутствуют
43	436501.11	2329631.18	данные отсутствуют	данные отсутствуют
44	436510.29	2329626.97	данные отсутствуют	данные отсутствуют
45	436490.11	2329643.61	данные отсутствуют	данные отсутствуют
46	436504.26	2329661.95	данные отсутствуют	данные отсутствуют
47	436497.7	2329667.02	данные отсутствуют	данные отсутствуют
48	436486.66	2329652.72	данные отсутствуют	данные отсутствуют
49	436483.27	2329655.33	данные отсутствуют	данные отсутствуют
50	436480.15	2329651.3	данные отсутствуют	данные отсутствуют
51	436537.63	2329746.67	данные отсутствуют	данные отсутствуют

Государственный регистратор		ФГИС ЕГРН
полное наименование должности	подпись	инициалы, фамилия

М.П.

Выписка из Единого государственного реестра недвижимости об объекте недвижимости
Сведения о частях земельного участка

Земельный участок			
<small>(вид объекта недвижимости)</small>			
Лист № ____ Раздела 4.2	Всего листов раздела 4.2 : ____	Всего разделов: ____	Всего листов выписки: ____
19.09.2020 № 99/2020/348845026			
Кадастровый номер:		47:12:0201004:70	

Номер точки	Координаты, м		Описание закрепления на местности	Средняя квадратическая погрешность определения координат характерных точек границы части земельного участка, м
	X	Y		
1	2	3	4	5
52	436542.6	2329742.55	данные отсутствуют	данные отсутствуют
53	436544.39	2329744.72	данные отсутствуют	данные отсутствуют
54	436539.44	2329748.84	данные отсутствуют	данные отсутствуют
55	436506.58	2329629.67	данные отсутствуют	0.1
56	436504.78	2329630.54	данные отсутствуют	0.1
57	436507.36	2329635.91	данные отсутствуют	0.1
58	436515.65	2329636.45	данные отсутствуют	0.1
59	436521.91	2329636.38	данные отсутствуют	0.1
60	436526.72	2329636.66	данные отсутствуют	0.1
61	436530.34	2329636.2	данные отсутствуют	данные отсутствуют
62	436529.91	2329634.24	данные отсутствуют	данные отсутствуют
63	436526.65	2329634.66	данные отсутствуют	0.1
64	436521.96	2329634.38	данные отсутствуют	0.1
65	436515.71	2329634.45	данные отсутствуют	0.1
66	436508.66	2329633.99	данные отсутствуют	0.1
67	436501.71	2329664.05	данные отсутствуют	0.1
68	436475.24	2329684.51	данные отсутствуют	0.1

Государственный регистратор		ФГИС ЕГРН
полное наименование должности	подпись	инициалы, фамилия

М.П.

Выписка из Единого государственного реестра недвижимости об объекте недвижимости
Сведения о частях земельного участка

Земельный участок			
(вид объекта недвижимости)			
Лист № ___ Раздела 4.2	Всего листов раздела 4.2 : ___	Всего разделов: ___	Всего листов выписки: ___
19.09.2020 № 99/2020/348845026			
Кадастровый номер:		47:12:0201004:70	

Номер точки	Координаты, м		Описание закрепления на местности	Средняя квадратическая погрешность определения координат характерных точек границы части земельного участка, м
	X	Y		
1	2	3	4	5
69	436478.41	2329688.51	данные отсутствуют	0.1
70	436481.47	2329692.51	данные отсутствуют	0.1
71	436501.48	2329676.95	данные отсутствуют	0.1
72	436548.23	2329716.81	данные отсутствуют	данные отсутствуют
73	436544.65	2329700.66	данные отсутствуют	данные отсутствуют
74	436456.1	2329668.01	данные отсутствуют	0.1
75	436449.39	2329674.59	данные отсутствуют	0.1
76	436456.52	2329681.6	данные отсутствуют	0.1
77	436541.44	2329755.19	данные отсутствуют	данные отсутствуют
78	436548.09	2329747.72	данные отсутствуют	данные отсутствуют

Государственный регистратор		ФГИС ЕГРН
полное наименование должности	подпись	инициалы, фамилия

М.П.

Выписка из Единого государственного реестра недвижимости об объекте недвижимости
Сведения о частях земельного участка

Земельный участок				
(вид объекта недвижимости)				
Лист № ___ Раздела 4.2		Всего листов раздела 4.2 : ___		Всего разделов: ___
Всего листов выписки: ___				
19.09.2020 № 99/2020/348845026				
Кадастровый номер:			47:12:0201004:70	
Сведения о характерных точках границы части (частей) земельного участка				
Учетный номер части: 4				
Система координат: МСК 47 зона 2				
Зона №				
Номер точки	Координаты, м		Описание закрепления на местности	Средняя квадратическая погрешность определения координат характерных точек границы части земельного участка, м
	X	Y		
1	2	3	4	5
19	436457.43	2329648.89	данные отсутствуют	данные отсутствуют
20	436470.51	2329662.37	данные отсутствуют	данные отсутствуют
21	436461.47	2329671.15	данные отсутствуют	данные отсутствуют
22	436448.39	2329657.68	данные отсутствуют	данные отсутствуют
23	436498.03	2329678.28	данные отсутствуют	данные отсутствуют
24	436520	2329708.44	данные отсутствуют	данные отсутствуют
25	436519.5	2329708.8	данные отсутствуют	данные отсутствуют
26	436520.46	2329710.12	данные отсутствуют	данные отсутствуют
27	436515.49	2329713.75	данные отсутствуют	данные отсутствуют
28	436514.52	2329712.42	данные отсутствуют	данные отсутствуют
29	436509.51	2329716.07	данные отсутствуют	данные отсутствуют
30	436487.55	2329685.92	данные отсутствуют	данные отсутствуют
31	436382	2329665.05	данные отсутствуют	данные отсутствуют
32	436385.35	2329660.77	данные отсутствуют	данные отсутствуют
33	436401.29	2329673.21	данные отсутствуют	данные отсутствуют
34	436397.94	2329677.5	данные отсутствуют	данные отсутствуют
Государственный регистратор			ФГИС ЕГРН	
полное наименование должности			подпись	
			инициалы, фамилия	

М.П.

Выписка из Единого государственного реестра недвижимости об объекте недвижимости
Сведения о частях ⁰⁶⁷ земельного участка

Земельный участок			
(вид объекта недвижимости)			
Лист № ___ Раздела 4.2	Всего листов раздела 4.2 : ___	Всего разделов: ___	Всего листов выписки: ___
19.09.2020 № 99/2020/348845026			
Кадастровый номер:		47:12:0201004:70	

Номер точки	Координаты, м		Описание закрепления на местности	Средняя квадратическая погрешность определения координат характерных точек границы части земельного участка, м
	X	Y		
1	2	3	4	5
35	436395.66	2329621.6	данные отсутствуют	данные отсутствуют
36	436399.52	2329616.75	данные отсутствуют	данные отсутствуют
37	436417.72	2329631.23	данные отсутствуют	данные отсутствуют
38	436415.55	2329633.97	данные отсутствуют	данные отсутствуют
39	436412.81	2329631.79	данные отсутствуют	данные отсутствуют
40	436411.12	2329633.91	данные отсутствуют	данные отсутствуют
41	436507.84	2329621.62	данные отсутствуют	данные отсутствуют
42	436498.66	2329625.83	данные отсутствуют	данные отсутствуют
43	436501.11	2329631.18	данные отсутствуют	данные отсутствуют
44	436510.29	2329626.97	данные отсутствуют	данные отсутствуют
45	436490.11	2329643.61	данные отсутствуют	данные отсутствуют
46	436504.26	2329661.95	данные отсутствуют	данные отсутствуют
47	436497.7	2329667.02	данные отсутствуют	данные отсутствуют
48	436486.66	2329652.72	данные отсутствуют	данные отсутствуют
49	436483.27	2329655.33	данные отсутствуют	данные отсутствуют
50	436480.15	2329651.3	данные отсутствуют	данные отсутствуют
51	436537.63	2329746.67	данные отсутствуют	данные отсутствуют

Государственный регистратор		ФГИС ЕГРН
полное наименование должности	подпись	инициалы, фамилия

М.П.

Выписка из Единого государственного реестра недвижимости об объекте недвижимости
Сведения о частях земельного участка

Земельный участок			
(вид объекта недвижимости)			
Лист № ____ Раздела 4.2	Всего листов раздела 4.2 : ____	Всего разделов: ____	Всего листов выписки: ____
19.09.2020 № 99/2020/348845026			
Кадастровый номер:		47:12:0201004:70	

Номер точки	Координаты, м		Описание закрепления на местности	Средняя квадратическая погрешность определения координат характерных точек границы части земельного участка, м
	X	Y		
1	2	3	4	5
52	436542.6	2329742.55	данные отсутствуют	данные отсутствуют
53	436544.39	2329744.72	данные отсутствуют	данные отсутствуют
54	436539.44	2329748.84	данные отсутствуют	данные отсутствуют
55	436506.58	2329629.67	данные отсутствуют	0.1
56	436504.78	2329630.54	данные отсутствуют	0.1
57	436507.36	2329635.91	данные отсутствуют	0.1
58	436515.65	2329636.45	данные отсутствуют	0.1
59	436521.91	2329636.38	данные отсутствуют	0.1
60	436526.72	2329636.66	данные отсутствуют	0.1
61	436530.34	2329636.2	данные отсутствуют	данные отсутствуют
62	436529.91	2329634.24	данные отсутствуют	данные отсутствуют
63	436526.65	2329634.66	данные отсутствуют	0.1
64	436521.96	2329634.38	данные отсутствуют	0.1
65	436515.71	2329634.45	данные отсутствуют	0.1
66	436508.66	2329633.99	данные отсутствуют	0.1
67	436501.71	2329664.05	данные отсутствуют	0.1
68	436475.24	2329684.51	данные отсутствуют	0.1

Государственный регистратор		ФГИС ЕГРН
полное наименование должности	подпись	инициалы, фамилия

М.П.

Выписка из Единого государственного реестра недвижимости об объекте недвижимости
Сведения о частях земельного участка

Земельный участок			
(вид объекта недвижимости)			
Лист № ____ Раздела 4.2	Всего листов раздела 4.2 : ____	Всего разделов: ____	Всего листов выписки: ____
19.09.2020 № 99/2020/348845026			
Кадастровый номер:		47:12:0201004:70	

Номер точки	Координаты, м		Описание закрепления на местности	Средняя квадратическая погрешность определения координат характерных точек границы части земельного участка, м
	X	Y		
1	2	3	4	5
69	436478.41	2329688.51	данные отсутствуют	0.1
70	436481.47	2329692.51	данные отсутствуют	0.1
71	436501.48	2329676.95	данные отсутствуют	0.1
72	436548.23	2329716.81	данные отсутствуют	данные отсутствуют
73	436544.65	2329700.66	данные отсутствуют	данные отсутствуют
74	436456.1	2329668.01	данные отсутствуют	0.1
75	436449.39	2329674.59	данные отсутствуют	0.1
76	436456.52	2329681.6	данные отсутствуют	0.1
77	436541.44	2329755.19	данные отсутствуют	данные отсутствуют
78	436548.09	2329747.72	данные отсутствуют	данные отсутствуют

Государственный регистратор		ФГИС ЕГРН
полное наименование должности	подпись	инициалы, фамилия

М.П.

Выписка из Единого государственного реестра недвижимости об объекте недвижимости
Сведения о частях земельного участка

Земельный участок				
<small>(вид объекта недвижимости)</small>				
Лист № __ Раздела 4.2		Всего листов раздела 4.2 : __		Всего разделов: __
Всего листов выписки: __				
19.09.2020 № 99/2020/348845026				
Кадастровый номер:			47:12:0201004:70	
Сведения о характерных точках границы части (частей) земельного участка				
Учетный номер части: 5				
Система координат: МСК 47 зона 2				
Зона №				
Номер точки	Координаты, м		Описание закрепления на местности	Средняя квадратическая погрешность определения координат характерных точек границы части земельного участка, м
	X	Y		
1	2	3	4	5
19	436457.43	2329648.89	данные отсутствуют	данные отсутствуют
20	436470.51	2329662.37	данные отсутствуют	данные отсутствуют
21	436461.47	2329671.15	данные отсутствуют	данные отсутствуют
22	436448.39	2329657.68	данные отсутствуют	данные отсутствуют
23	436498.03	2329678.28	данные отсутствуют	данные отсутствуют
24	436520	2329708.44	данные отсутствуют	данные отсутствуют
25	436519.5	2329708.8	данные отсутствуют	данные отсутствуют
26	436520.46	2329710.12	данные отсутствуют	данные отсутствуют
27	436515.49	2329713.75	данные отсутствуют	данные отсутствуют
28	436514.52	2329712.42	данные отсутствуют	данные отсутствуют
29	436509.51	2329716.07	данные отсутствуют	данные отсутствуют
30	436487.55	2329685.92	данные отсутствуют	данные отсутствуют
31	436382	2329665.05	данные отсутствуют	данные отсутствуют
32	436385.35	2329660.77	данные отсутствуют	данные отсутствуют
33	436401.29	2329673.21	данные отсутствуют	данные отсутствуют
34	436397.94	2329677.5	данные отсутствуют	данные отсутствуют
Государственный регистратор			ФГИС ЕГРН	
полное наименование должности			подпись	
			инициалы, фамилия	

М.П.

Выписка из Единого государственного реестра недвижимости об объекте недвижимости
Сведения о частях земельного участка

Земельный участок			
<small>(вид объекта недвижимости)</small>			
Лист № ___ Раздела 4.2	Всего листов раздела 4.2 : ___	Всего разделов: ___	Всего листов выписки: ___
19.09.2020 № 99/2020/348845026			
Кадастровый номер:		47:12:0201004:70	

Номер точки	Координаты, м		Описание закрепления на местности	Средняя квадратическая погрешность определения координат характерных точек границы части земельного участка, м
	X	Y		
1	2	3	4	5
35	436395.66	2329621.6	данные отсутствуют	данные отсутствуют
36	436399.52	2329616.75	данные отсутствуют	данные отсутствуют
37	436417.72	2329631.23	данные отсутствуют	данные отсутствуют
38	436415.55	2329633.97	данные отсутствуют	данные отсутствуют
39	436412.81	2329631.79	данные отсутствуют	данные отсутствуют
40	436411.12	2329633.91	данные отсутствуют	данные отсутствуют
41	436507.84	2329621.62	данные отсутствуют	данные отсутствуют
42	436498.66	2329625.83	данные отсутствуют	данные отсутствуют
43	436501.11	2329631.18	данные отсутствуют	данные отсутствуют
44	436510.29	2329626.97	данные отсутствуют	данные отсутствуют
45	436490.11	2329643.61	данные отсутствуют	данные отсутствуют
46	436504.26	2329661.95	данные отсутствуют	данные отсутствуют
47	436497.7	2329667.02	данные отсутствуют	данные отсутствуют
48	436486.66	2329652.72	данные отсутствуют	данные отсутствуют
49	436483.27	2329655.33	данные отсутствуют	данные отсутствуют
50	436480.15	2329651.3	данные отсутствуют	данные отсутствуют
51	436537.63	2329746.67	данные отсутствуют	данные отсутствуют

Государственный регистратор		ФГИС ЕГРН
полное наименование должности	подпись	инициалы, фамилия

М.П.

Выписка из Единого государственного реестра недвижимости об объекте недвижимости
Сведения о частях земельного участка

Земельный участок			
(вид объекта недвижимости)			
Лист № ____ Раздела 4.2	Всего листов раздела 4.2 : ____	Всего разделов: ____	Всего листов выписки: ____
19.09.2020 № 99/2020/348845026			
Кадастровый номер:		47:12:0201004:70	

Номер точки	Координаты, м		Описание закрепления на местности	Средняя квадратическая погрешность определения координат характерных точек границы части земельного участка, м
	X	Y		
1	2	3	4	5
52	436542.6	2329742.55	данные отсутствуют	данные отсутствуют
53	436544.39	2329744.72	данные отсутствуют	данные отсутствуют
54	436539.44	2329748.84	данные отсутствуют	данные отсутствуют
55	436506.58	2329629.67	данные отсутствуют	0.1
56	436504.78	2329630.54	данные отсутствуют	0.1
57	436507.36	2329635.91	данные отсутствуют	0.1
58	436515.65	2329636.45	данные отсутствуют	0.1
59	436521.91	2329636.38	данные отсутствуют	0.1
60	436526.72	2329636.66	данные отсутствуют	0.1
61	436530.34	2329636.2	данные отсутствуют	данные отсутствуют
62	436529.91	2329634.24	данные отсутствуют	данные отсутствуют
63	436526.65	2329634.66	данные отсутствуют	0.1
64	436521.96	2329634.38	данные отсутствуют	0.1
65	436515.71	2329634.45	данные отсутствуют	0.1
66	436508.66	2329633.99	данные отсутствуют	0.1
67	436501.71	2329664.05	данные отсутствуют	0.1
68	436475.24	2329684.51	данные отсутствуют	0.1

Государственный регистратор		ФГИС ЕГРН
полное наименование должности	подпись	инициалы, фамилия

М.П.

Выписка из Единого государственного реестра недвижимости об объекте недвижимости
Сведения о частях земельного участка

Земельный участок			
(вид объекта недвижимости)			
Лист № ____ Раздела 4.2	Всего листов раздела 4.2 : ____	Всего разделов: ____	Всего листов выписки: ____
19.09.2020 № 99/2020/348845026			
Кадастровый номер:		47:12:0201004:70	

Номер точки	Координаты, м		Описание закрепления на местности	Средняя квадратическая погрешность определения координат характерных точек границы части земельного участка, м
	X	Y		
1	2	3	4	5
69	436478.41	2329688.51	данные отсутствуют	0.1
70	436481.47	2329692.51	данные отсутствуют	0.1
71	436501.48	2329676.95	данные отсутствуют	0.1
72	436548.23	2329716.81	данные отсутствуют	данные отсутствуют
73	436544.65	2329700.66	данные отсутствуют	данные отсутствуют
74	436456.1	2329668.01	данные отсутствуют	0.1
75	436449.39	2329674.59	данные отсутствуют	0.1
76	436456.52	2329681.6	данные отсутствуют	0.1
77	436541.44	2329755.19	данные отсутствуют	данные отсутствуют
78	436548.09	2329747.72	данные отсутствуют	данные отсутствуют

Государственный регистратор		ФГИС ЕГРН
полное наименование должности	подпись	инициалы, фамилия

М.П.

Выписка из Единого государственного реестра недвижимости об объекте недвижимости
Сведения о частях земельного участка

Земельный участок				
<small>(вид объекта недвижимости)</small>				
Лист № __ Раздела 4.2		Всего листов раздела 4.2 : __		Всего разделов: __
Всего листов выписки: __				
19.09.2020 № 99/2020/348845026				
Кадастровый номер:			47:12:0201004:70	
Сведения о характерных точках границы части (частей) земельного участка				
Учетный номер части: 6				
Система координат: МСК 47 зона 2				
Зона №				
Номер точки	Координаты, м		Описание закрепления на местности	Средняя квадратическая погрешность определения координат характерных точек границы части земельного участка, м
	X	Y		
1	2	3	4	5
19	436457.43	2329648.89	данные отсутствуют	данные отсутствуют
20	436470.51	2329662.37	данные отсутствуют	данные отсутствуют
21	436461.47	2329671.15	данные отсутствуют	данные отсутствуют
22	436448.39	2329657.68	данные отсутствуют	данные отсутствуют
23	436498.03	2329678.28	данные отсутствуют	данные отсутствуют
24	436520	2329708.44	данные отсутствуют	данные отсутствуют
25	436519.5	2329708.8	данные отсутствуют	данные отсутствуют
26	436520.46	2329710.12	данные отсутствуют	данные отсутствуют
27	436515.49	2329713.75	данные отсутствуют	данные отсутствуют
28	436514.52	2329712.42	данные отсутствуют	данные отсутствуют
29	436509.51	2329716.07	данные отсутствуют	данные отсутствуют
30	436487.55	2329685.92	данные отсутствуют	данные отсутствуют
31	436382	2329665.05	данные отсутствуют	данные отсутствуют
32	436385.35	2329660.77	данные отсутствуют	данные отсутствуют
33	436401.29	2329673.21	данные отсутствуют	данные отсутствуют
34	436397.94	2329677.5	данные отсутствуют	данные отсутствуют
Государственный регистратор			ФГИС ЕГРН	
полное наименование должности			подпись	
			инициалы, фамилия	

М.П.

Выписка из Единого государственного реестра недвижимости об объекте недвижимости
Сведения о частях земельного участка

Земельный участок			
(вид объекта недвижимости)			
Лист № ___ Раздела 4.2	Всего листов раздела 4.2 : ___	Всего разделов: ___	Всего листов выписки: ___
19.09.2020 № 99/2020/348845026			
Кадастровый номер:		47:12:0201004:70	

Номер точки	Координаты, м		Описание закрепления на местности	Средняя квадратическая погрешность определения координат характерных точек границы части земельного участка, м
	X	Y		
1	2	3	4	5
35	436395.66	2329621.6	данные отсутствуют	данные отсутствуют
36	436399.52	2329616.75	данные отсутствуют	данные отсутствуют
37	436417.72	2329631.23	данные отсутствуют	данные отсутствуют
38	436415.55	2329633.97	данные отсутствуют	данные отсутствуют
39	436412.81	2329631.79	данные отсутствуют	данные отсутствуют
40	436411.12	2329633.91	данные отсутствуют	данные отсутствуют
41	436507.84	2329621.62	данные отсутствуют	данные отсутствуют
42	436498.66	2329625.83	данные отсутствуют	данные отсутствуют
43	436501.11	2329631.18	данные отсутствуют	данные отсутствуют
44	436510.29	2329626.97	данные отсутствуют	данные отсутствуют
45	436490.11	2329643.61	данные отсутствуют	данные отсутствуют
46	436504.26	2329661.95	данные отсутствуют	данные отсутствуют
47	436497.7	2329667.02	данные отсутствуют	данные отсутствуют
48	436486.66	2329652.72	данные отсутствуют	данные отсутствуют
49	436483.27	2329655.33	данные отсутствуют	данные отсутствуют
50	436480.15	2329651.3	данные отсутствуют	данные отсутствуют
51	436537.63	2329746.67	данные отсутствуют	данные отсутствуют

Государственный регистратор		ФГИС ЕГРН
полное наименование должности	подпись	инициалы, фамилия

М.П.

Выписка из Единого государственного реестра недвижимости об объекте недвижимости
Сведения о частях земельного участка

Земельный участок			
(вид объекта недвижимости)			
Лист № ____ Раздела 4.2	Всего листов раздела 4.2 : ____	Всего разделов: ____	Всего листов выписки: ____
19.09.2020 № 99/2020/348845026			
Кадастровый номер:		47:12:0201004:70	

Номер точки	Координаты, м		Описание закрепления на местности	Средняя квадратическая погрешность определения координат характерных точек границы части земельного участка, м
	X	Y		
1	2	3	4	5
52	436542.6	2329742.55	данные отсутствуют	данные отсутствуют
53	436544.39	2329744.72	данные отсутствуют	данные отсутствуют
54	436539.44	2329748.84	данные отсутствуют	данные отсутствуют
55	436506.58	2329629.67	данные отсутствуют	0.1
56	436504.78	2329630.54	данные отсутствуют	0.1
57	436507.36	2329635.91	данные отсутствуют	0.1
58	436515.65	2329636.45	данные отсутствуют	0.1
59	436521.91	2329636.38	данные отсутствуют	0.1
60	436526.72	2329636.66	данные отсутствуют	0.1
61	436530.34	2329636.2	данные отсутствуют	данные отсутствуют
62	436529.91	2329634.24	данные отсутствуют	данные отсутствуют
63	436526.65	2329634.66	данные отсутствуют	0.1
64	436521.96	2329634.38	данные отсутствуют	0.1
65	436515.71	2329634.45	данные отсутствуют	0.1
66	436508.66	2329633.99	данные отсутствуют	0.1
67	436501.71	2329664.05	данные отсутствуют	0.1
68	436475.24	2329684.51	данные отсутствуют	0.1

Государственный регистратор		ФГИС ЕГРН
полное наименование должности	подпись	инициалы, фамилия

М.П.

Выписка из Единого государственного реестра недвижимости об объекте недвижимости
Сведения о частях ⁹⁷⁷ земельного участка

Земельный участок			
(вид объекта недвижимости)			
Лист № ___ Раздела 4.2	Всего листов раздела 4.2 : ___	Всего разделов: ___	Всего листов выписки: ___
19.09.2020 № 99/2020/348845026			
Кадастровый номер:		47:12:0201004:70	

Номер точки	Координаты, м		Описание закрепления на местности	Средняя квадратическая погрешность определения координат характерных точек границы части земельного участка, м
	X	Y		
1	2	3	4	5
69	436478.41	2329688.51	данные отсутствуют	0.1
70	436481.47	2329692.51	данные отсутствуют	0.1
71	436501.48	2329676.95	данные отсутствуют	0.1
72	436548.23	2329716.81	данные отсутствуют	данные отсутствуют
73	436544.65	2329700.66	данные отсутствуют	данные отсутствуют
74	436456.1	2329668.01	данные отсутствуют	0.1
75	436449.39	2329674.59	данные отсутствуют	0.1
76	436456.52	2329681.6	данные отсутствуют	0.1
77	436541.44	2329755.19	данные отсутствуют	данные отсутствуют
78	436548.09	2329747.72	данные отсутствуют	данные отсутствуют

Государственный регистратор		ФГИС ЕГРН
полное наименование должности	подпись	инициалы, фамилия

М.П.

Выписка из Единого государственного реестра недвижимости об объекте недвижимости
Сведения о частях земельного участка

Земельный участок				
(вид объекта недвижимости)				
Лист № __ Раздела 4.2		Всего листов раздела 4.2 : __		Всего разделов: __
Всего листов выписки: __				
19.09.2020 № 99/2020/348845026				
Кадастровый номер:			47:12:0201004:70	
Сведения о характерных точках границы части (частей) земельного участка				
Учетный номер части: 7				
Система координат: МСК 47 зона 2				
Зона №				
Номер точки	Координаты, м		Описание закрепления на местности	Средняя квадратическая погрешность определения координат характерных точек границы части земельного участка, м
	X	Y		
1	2	3	4	5
19	436457.43	2329648.89	данные отсутствуют	данные отсутствуют
20	436470.51	2329662.37	данные отсутствуют	данные отсутствуют
21	436461.47	2329671.15	данные отсутствуют	данные отсутствуют
22	436448.39	2329657.68	данные отсутствуют	данные отсутствуют
23	436498.03	2329678.28	данные отсутствуют	данные отсутствуют
24	436520	2329708.44	данные отсутствуют	данные отсутствуют
25	436519.5	2329708.8	данные отсутствуют	данные отсутствуют
26	436520.46	2329710.12	данные отсутствуют	данные отсутствуют
27	436515.49	2329713.75	данные отсутствуют	данные отсутствуют
28	436514.52	2329712.42	данные отсутствуют	данные отсутствуют
29	436509.51	2329716.07	данные отсутствуют	данные отсутствуют
30	436487.55	2329685.92	данные отсутствуют	данные отсутствуют
31	436382	2329665.05	данные отсутствуют	данные отсутствуют
32	436385.35	2329660.77	данные отсутствуют	данные отсутствуют
33	436401.29	2329673.21	данные отсутствуют	данные отсутствуют
34	436397.94	2329677.5	данные отсутствуют	данные отсутствуют
Государственный регистратор			ФГИС ЕГРН	
полное наименование должности			подпись	
			инициалы, фамилия	

М.П.

Выписка из Единого государственного реестра недвижимости об объекте недвижимости
Сведения о частях земельного участка

Земельный участок			
<small>(вид объекта недвижимости)</small>			
Лист № ____ Раздела 4.2	Всего листов раздела 4.2 : ____	Всего разделов: ____	Всего листов выписки: ____
19.09.2020 № 99/2020/348845026			
Кадастровый номер:		47:12:0201004:70	

Номер точки	Координаты, м		Описание закрепления на местности	Средняя квадратическая погрешность определения координат характерных точек границы части земельного участка, м
	X	Y		
1	2	3	4	5
35	436395.66	2329621.6	данные отсутствуют	данные отсутствуют
36	436399.52	2329616.75	данные отсутствуют	данные отсутствуют
37	436417.72	2329631.23	данные отсутствуют	данные отсутствуют
38	436415.55	2329633.97	данные отсутствуют	данные отсутствуют
39	436412.81	2329631.79	данные отсутствуют	данные отсутствуют
40	436411.12	2329633.91	данные отсутствуют	данные отсутствуют
41	436507.84	2329621.62	данные отсутствуют	данные отсутствуют
42	436498.66	2329625.83	данные отсутствуют	данные отсутствуют
43	436501.11	2329631.18	данные отсутствуют	данные отсутствуют
44	436510.29	2329626.97	данные отсутствуют	данные отсутствуют
45	436490.11	2329643.61	данные отсутствуют	данные отсутствуют
46	436504.26	2329661.95	данные отсутствуют	данные отсутствуют
47	436497.7	2329667.02	данные отсутствуют	данные отсутствуют
48	436486.66	2329652.72	данные отсутствуют	данные отсутствуют
49	436483.27	2329655.33	данные отсутствуют	данные отсутствуют
50	436480.15	2329651.3	данные отсутствуют	данные отсутствуют
51	436537.63	2329746.67	данные отсутствуют	данные отсутствуют

Государственный регистратор		ФГИС ЕГРН
полное наименование должности	подпись	инициалы, фамилия

М.П.

Выписка из Единого государственного реестра недвижимости об объекте недвижимости
Сведения о частях земельного участка

Земельный участок			
(вид объекта недвижимости)			
Лист № ____ Раздела 4.2	Всего листов раздела 4.2 : ____	Всего разделов: ____	Всего листов выписки: ____
19.09.2020 № 99/2020/348845026			
Кадастровый номер:		47:12:0201004:70	

Номер точки	Координаты, м		Описание закрепления на местности	Средняя квадратическая погрешность определения координат характерных точек границы части земельного участка, м
	X	Y		
1	2	3	4	5
52	436542.6	2329742.55	данные отсутствуют	данные отсутствуют
53	436544.39	2329744.72	данные отсутствуют	данные отсутствуют
54	436539.44	2329748.84	данные отсутствуют	данные отсутствуют
55	436506.58	2329629.67	данные отсутствуют	0.1
56	436504.78	2329630.54	данные отсутствуют	0.1
57	436507.36	2329635.91	данные отсутствуют	0.1
58	436515.65	2329636.45	данные отсутствуют	0.1
59	436521.91	2329636.38	данные отсутствуют	0.1
60	436526.72	2329636.66	данные отсутствуют	0.1
61	436530.34	2329636.2	данные отсутствуют	данные отсутствуют
62	436529.91	2329634.24	данные отсутствуют	данные отсутствуют
63	436526.65	2329634.66	данные отсутствуют	0.1
64	436521.96	2329634.38	данные отсутствуют	0.1
65	436515.71	2329634.45	данные отсутствуют	0.1
66	436508.66	2329633.99	данные отсутствуют	0.1
67	436501.71	2329664.05	данные отсутствуют	0.1
68	436475.24	2329684.51	данные отсутствуют	0.1

Государственный регистратор		ФГИС ЕГРН
полное наименование должности	подпись	инициалы, фамилия

М.П.

Выписка из Единого государственного реестра недвижимости об объекте недвижимости
Сведения о частях земельного участка

Земельный участок			
<small>(вид объекта недвижимости)</small>			
Лист № ___ Раздела 4.2	Всего листов раздела 4.2 : ___	Всего разделов: ___	Всего листов выписки: ___
19.09.2020 № 99/2020/348845026			
Кадастровый номер:		47:12:0201004:70	

Номер точки	Координаты, м		Описание закрепления на местности	Средняя квадратическая погрешность определения координат характерных точек границы части земельного участка, м
	X	Y		
1	2	3	4	5
69	436478.41	2329688.51	данные отсутствуют	0.1
70	436481.47	2329692.51	данные отсутствуют	0.1
71	436501.48	2329676.95	данные отсутствуют	0.1
72	436548.23	2329716.81	данные отсутствуют	данные отсутствуют
73	436544.65	2329700.66	данные отсутствуют	данные отсутствуют
74	436456.1	2329668.01	данные отсутствуют	0.1
75	436449.39	2329674.59	данные отсутствуют	0.1
76	436456.52	2329681.6	данные отсутствуют	0.1
77	436541.44	2329755.19	данные отсутствуют	данные отсутствуют
78	436548.09	2329747.72	данные отсутствуют	данные отсутствуют

Государственный регистратор		ФГИС ЕГРН
полное наименование должности	подпись	инициалы, фамилия

М.П.

Выписка из Единого государственного реестра недвижимости об объекте недвижимости
Сведения о частях земельного участка

Земельный участок				
(вид объекта недвижимости)				
Лист № __ Раздела 4.2		Всего листов раздела 4.2 : __		Всего разделов: __
Всего листов выписки: __				
19.09.2020 № 99/2020/348845026				
Кадастровый номер:			47:12:0201004:70	
Сведения о характерных точках границы части (частей) земельного участка				
Учетный номер части: 8				
Система координат: МСК 47 зона 2				
Зона №				
Номер точки	Координаты, м		Описание закрепления на местности	Средняя квадратическая погрешность определения координат характерных точек границы части земельного участка, м
	X	Y		
1	2	3	4	5
19	436457.43	2329648.89	данные отсутствуют	данные отсутствуют
20	436470.51	2329662.37	данные отсутствуют	данные отсутствуют
21	436461.47	2329671.15	данные отсутствуют	данные отсутствуют
22	436448.39	2329657.68	данные отсутствуют	данные отсутствуют
23	436498.03	2329678.28	данные отсутствуют	данные отсутствуют
24	436520	2329708.44	данные отсутствуют	данные отсутствуют
25	436519.5	2329708.8	данные отсутствуют	данные отсутствуют
26	436520.46	2329710.12	данные отсутствуют	данные отсутствуют
27	436515.49	2329713.75	данные отсутствуют	данные отсутствуют
28	436514.52	2329712.42	данные отсутствуют	данные отсутствуют
29	436509.51	2329716.07	данные отсутствуют	данные отсутствуют
30	436487.55	2329685.92	данные отсутствуют	данные отсутствуют
31	436382	2329665.05	данные отсутствуют	данные отсутствуют
32	436385.35	2329660.77	данные отсутствуют	данные отсутствуют
33	436401.29	2329673.21	данные отсутствуют	данные отсутствуют
34	436397.94	2329677.5	данные отсутствуют	данные отсутствуют
Государственный регистратор			ФГИС ЕГРН	
полное наименование должности			подпись	
			инициалы, фамилия	

М.П.

Выписка из Единого государственного реестра недвижимости об объекте недвижимости
Сведения о частях земельного участка

Земельный участок			
(вид объекта недвижимости)			
Лист № ___ Раздела 4.2	Всего листов раздела 4.2 : ___	Всего разделов: ___	Всего листов выписки: ___
19.09.2020 № 99/2020/348845026			
Кадастровый номер:		47:12:0201004:70	

Номер точки	Координаты, м		Описание закрепления на местности	Средняя квадратическая погрешность определения координат характерных точек границы части земельного участка, м
	X	Y		
1	2	3	4	5
35	436395.66	2329621.6	данные отсутствуют	данные отсутствуют
36	436399.52	2329616.75	данные отсутствуют	данные отсутствуют
37	436417.72	2329631.23	данные отсутствуют	данные отсутствуют
38	436415.55	2329633.97	данные отсутствуют	данные отсутствуют
39	436412.81	2329631.79	данные отсутствуют	данные отсутствуют
40	436411.12	2329633.91	данные отсутствуют	данные отсутствуют
41	436507.84	2329621.62	данные отсутствуют	данные отсутствуют
42	436498.66	2329625.83	данные отсутствуют	данные отсутствуют
43	436501.11	2329631.18	данные отсутствуют	данные отсутствуют
44	436510.29	2329626.97	данные отсутствуют	данные отсутствуют
45	436490.11	2329643.61	данные отсутствуют	данные отсутствуют
46	436504.26	2329661.95	данные отсутствуют	данные отсутствуют
47	436497.7	2329667.02	данные отсутствуют	данные отсутствуют
48	436486.66	2329652.72	данные отсутствуют	данные отсутствуют
49	436483.27	2329655.33	данные отсутствуют	данные отсутствуют
50	436480.15	2329651.3	данные отсутствуют	данные отсутствуют
51	436537.63	2329746.67	данные отсутствуют	данные отсутствуют

Государственный регистратор		ФГИС ЕГРН
полное наименование должности	подпись	инициалы, фамилия

М.П.

Выписка из Единого государственного реестра недвижимости об объекте недвижимости
Сведения о частях земельного участка

Земельный участок			
(вид объекта недвижимости)			
Лист № ____ Раздела 4.2	Всего листов раздела 4.2 : ____	Всего разделов: ____	Всего листов выписки: ____
19.09.2020 № 99/2020/348845026			
Кадастровый номер:		47:12:0201004:70	

Номер точки	Координаты, м		Описание закрепления на местности	Средняя квадратическая погрешность определения координат характерных точек границы части земельного участка, м
	X	Y		
1	2	3	4	5
52	436542.6	2329742.55	данные отсутствуют	данные отсутствуют
53	436544.39	2329744.72	данные отсутствуют	данные отсутствуют
54	436539.44	2329748.84	данные отсутствуют	данные отсутствуют
55	436506.58	2329629.67	данные отсутствуют	0.1
56	436504.78	2329630.54	данные отсутствуют	0.1
57	436507.36	2329635.91	данные отсутствуют	0.1
58	436515.65	2329636.45	данные отсутствуют	0.1
59	436521.91	2329636.38	данные отсутствуют	0.1
60	436526.72	2329636.66	данные отсутствуют	0.1
61	436530.34	2329636.2	данные отсутствуют	данные отсутствуют
62	436529.91	2329634.24	данные отсутствуют	данные отсутствуют
63	436526.65	2329634.66	данные отсутствуют	0.1
64	436521.96	2329634.38	данные отсутствуют	0.1
65	436515.71	2329634.45	данные отсутствуют	0.1
66	436508.66	2329633.99	данные отсутствуют	0.1
67	436501.71	2329664.05	данные отсутствуют	0.1
68	436475.24	2329684.51	данные отсутствуют	0.1

Государственный регистратор		ФГИС ЕГРН
полное наименование должности	подпись	инициалы, фамилия

М.П.

Выписка из Единого государственного реестра недвижимости об объекте недвижимости
Сведения о частях земельного участка

Земельный участок			
(вид объекта недвижимости)			
Лист № ____ Раздела 4.2	Всего листов раздела 4.2 : ____	Всего разделов: ____	Всего листов выписки: ____
19.09.2020 № 99/2020/348845026			
Кадастровый номер:		47:12:0201004:70	

Номер точки	Координаты, м		Описание закрепления на местности	Средняя квадратическая погрешность определения координат характерных точек границы части земельного участка, м
	X	Y		
1	2	3	4	5
69	436478.41	2329688.51	данные отсутствуют	0.1
70	436481.47	2329692.51	данные отсутствуют	0.1
71	436501.48	2329676.95	данные отсутствуют	0.1
72	436548.23	2329716.81	данные отсутствуют	данные отсутствуют
73	436544.65	2329700.66	данные отсутствуют	данные отсутствуют
74	436456.1	2329668.01	данные отсутствуют	0.1
75	436449.39	2329674.59	данные отсутствуют	0.1
76	436456.52	2329681.6	данные отсутствуют	0.1
77	436541.44	2329755.19	данные отсутствуют	данные отсутствуют
78	436548.09	2329747.72	данные отсутствуют	данные отсутствуют

Государственный регистратор		ФГИС ЕГРН
полное наименование должности	подпись	инициалы, фамилия

М.П.

Выписка из Единого государственного реестра недвижимости об объекте недвижимости
Сведения о частях земельного участка

Земельный участок				
(вид объекта недвижимости)				
Лист № __ Раздела 4.2		Всего листов раздела 4.2 : __		Всего разделов: __
Всего листов выписки: __				
19.09.2020 № 99/2020/348845026				
Кадастровый номер:			47:12:0201004:70	
Сведения о характерных точках границы части (частей) земельного участка				
Учетный номер части: 9				
Система координат: Зона №				
Номер точки	Координаты, м		Описание закрепления на местности	Средняя квадратическая погрешность определения координат характерных точек границы части земельного участка, м
	X	Y		
1	2	3	4	5
19	436457.43	2329648.89	данные отсутствуют	данные отсутствуют
20	436470.51	2329662.37	данные отсутствуют	данные отсутствуют
21	436461.47	2329671.15	данные отсутствуют	данные отсутствуют
22	436448.39	2329657.68	данные отсутствуют	данные отсутствуют
23	436498.03	2329678.28	данные отсутствуют	данные отсутствуют
24	436520	2329708.44	данные отсутствуют	данные отсутствуют
25	436519.5	2329708.8	данные отсутствуют	данные отсутствуют
26	436520.46	2329710.12	данные отсутствуют	данные отсутствуют
27	436515.49	2329713.75	данные отсутствуют	данные отсутствуют
28	436514.52	2329712.42	данные отсутствуют	данные отсутствуют
29	436509.51	2329716.07	данные отсутствуют	данные отсутствуют
30	436487.55	2329685.92	данные отсутствуют	данные отсутствуют
31	436382	2329665.05	данные отсутствуют	данные отсутствуют
32	436385.35	2329660.77	данные отсутствуют	данные отсутствуют
33	436401.29	2329673.21	данные отсутствуют	данные отсутствуют
34	436397.94	2329677.5	данные отсутствуют	данные отсутствуют
Государственный регистратор			ФГИС ЕГРН	
полное наименование должности			подпись	
			инициалы, фамилия	

М.П.

Выписка из Единого государственного реестра недвижимости об объекте недвижимости
Сведения о частях ⁰⁸⁷ земельного участка

Земельный участок			
<small>(вид объекта недвижимости)</small>			
Лист № ___ Раздела 4.2	Всего листов раздела 4.2 : ___	Всего разделов: ___	Всего листов выписки: ___
19.09.2020 № 99/2020/348845026			
Кадастровый номер:		47:12:0201004:70	

Номер точки	Координаты, м		Описание закрепления на местности	Средняя квадратическая погрешность определения координат характерных точек границы части земельного участка, м
	X	Y		
1	2	3	4	5
35	436395.66	2329621.6	данные отсутствуют	данные отсутствуют
36	436399.52	2329616.75	данные отсутствуют	данные отсутствуют
37	436417.72	2329631.23	данные отсутствуют	данные отсутствуют
38	436415.55	2329633.97	данные отсутствуют	данные отсутствуют
39	436412.81	2329631.79	данные отсутствуют	данные отсутствуют
40	436411.12	2329633.91	данные отсутствуют	данные отсутствуют
41	436507.84	2329621.62	данные отсутствуют	данные отсутствуют
42	436498.66	2329625.83	данные отсутствуют	данные отсутствуют
43	436501.11	2329631.18	данные отсутствуют	данные отсутствуют
44	436510.29	2329626.97	данные отсутствуют	данные отсутствуют
45	436490.11	2329643.61	данные отсутствуют	данные отсутствуют
46	436504.26	2329661.95	данные отсутствуют	данные отсутствуют
47	436497.7	2329667.02	данные отсутствуют	данные отсутствуют
48	436486.66	2329652.72	данные отсутствуют	данные отсутствуют
49	436483.27	2329655.33	данные отсутствуют	данные отсутствуют
50	436480.15	2329651.3	данные отсутствуют	данные отсутствуют
51	436537.63	2329746.67	данные отсутствуют	данные отсутствуют

Государственный регистратор		ФГИС ЕГРН
полное наименование должности	подпись	инициалы, фамилия

М.П.

Выписка из Единого государственного реестра недвижимости об объекте недвижимости
Сведения о частях земельного участка

Земельный участок			
(вид объекта недвижимости)			
Лист № ____ Раздела 4.2	Всего листов раздела 4.2 : ____	Всего разделов: ____	Всего листов выписки: ____
19.09.2020 № 99/2020/348845026			
Кадастровый номер:		47:12:0201004:70	

Номер точки	Координаты, м		Описание закрепления на местности	Средняя квадратическая погрешность определения координат характерных точек границы части земельного участка, м
	X	Y		
1	2	3	4	5
52	436542.6	2329742.55	данные отсутствуют	данные отсутствуют
53	436544.39	2329744.72	данные отсутствуют	данные отсутствуют
54	436539.44	2329748.84	данные отсутствуют	данные отсутствуют
55	436506.58	2329629.67	данные отсутствуют	0.1
56	436504.78	2329630.54	данные отсутствуют	0.1
57	436507.36	2329635.91	данные отсутствуют	0.1
58	436515.65	2329636.45	данные отсутствуют	0.1
59	436521.91	2329636.38	данные отсутствуют	0.1
60	436526.72	2329636.66	данные отсутствуют	0.1
61	436530.34	2329636.2	данные отсутствуют	данные отсутствуют
62	436529.91	2329634.24	данные отсутствуют	данные отсутствуют
63	436526.65	2329634.66	данные отсутствуют	0.1
64	436521.96	2329634.38	данные отсутствуют	0.1
65	436515.71	2329634.45	данные отсутствуют	0.1
66	436508.66	2329633.99	данные отсутствуют	0.1
67	436501.71	2329664.05	данные отсутствуют	0.1
68	436475.24	2329684.51	данные отсутствуют	0.1

Государственный регистратор		ФГИС ЕГРН
полное наименование должности	подпись	инициалы, фамилия

М.П.

Выписка из Единого государственного реестра недвижимости об объекте недвижимости
Сведения о частях земельного участка

Земельный участок			
(вид объекта недвижимости)			
Лист № ____ Раздела 4.2	Всего листов раздела 4.2 : ____	Всего разделов: ____	Всего листов выписки: ____
19.09.2020 № 99/2020/348845026			
Кадастровый номер:		47:12:0201004:70	

Номер точки	Координаты, м		Описание закрепления на местности	Средняя квадратическая погрешность определения координат характерных точек границы части земельного участка, м
	X	Y		
1	2	3	4	5
69	436478.41	2329688.51	данные отсутствуют	0.1
70	436481.47	2329692.51	данные отсутствуют	0.1
71	436501.48	2329676.95	данные отсутствуют	0.1
72	436548.23	2329716.81	данные отсутствуют	данные отсутствуют
73	436544.65	2329700.66	данные отсутствуют	данные отсутствуют
74	436456.1	2329668.01	данные отсутствуют	0.1
75	436449.39	2329674.59	данные отсутствуют	0.1
76	436456.52	2329681.6	данные отсутствуют	0.1
77	436541.44	2329755.19	данные отсутствуют	данные отсутствуют
78	436548.09	2329747.72	данные отсутствуют	данные отсутствуют

Государственный регистратор		ФГИС ЕГРН
полное наименование должности	подпись	инициалы, фамилия

М.П.

Выписка из Единого государственного реестра недвижимости об объекте недвижимости
Сведения о частях земельного участка

Земельный участок				
(вид объекта недвижимости)				
Лист № __ Раздела 4.2		Всего листов раздела 4.2 : __		Всего разделов: __
Всего листов выписки: __				
19.09.2020 № 99/2020/348845026				
Кадастровый номер:			47:12:0201004:70	
Сведения о характерных точках границы части (частей) земельного участка				
Учетный номер части: 10				
Система координат: Зона №				
Номер точки	Координаты, м		Описание закрепления на местности	Средняя квадратическая погрешность определения координат характерных точек границы части земельного участка, м
	X	Y		
1	2	3	4	5
19	436457.43	2329648.89	данные отсутствуют	данные отсутствуют
20	436470.51	2329662.37	данные отсутствуют	данные отсутствуют
21	436461.47	2329671.15	данные отсутствуют	данные отсутствуют
22	436448.39	2329657.68	данные отсутствуют	данные отсутствуют
23	436498.03	2329678.28	данные отсутствуют	данные отсутствуют
24	436520	2329708.44	данные отсутствуют	данные отсутствуют
25	436519.5	2329708.8	данные отсутствуют	данные отсутствуют
26	436520.46	2329710.12	данные отсутствуют	данные отсутствуют
27	436515.49	2329713.75	данные отсутствуют	данные отсутствуют
28	436514.52	2329712.42	данные отсутствуют	данные отсутствуют
29	436509.51	2329716.07	данные отсутствуют	данные отсутствуют
30	436487.55	2329685.92	данные отсутствуют	данные отсутствуют
31	436382	2329665.05	данные отсутствуют	данные отсутствуют
32	436385.35	2329660.77	данные отсутствуют	данные отсутствуют
33	436401.29	2329673.21	данные отсутствуют	данные отсутствуют
34	436397.94	2329677.5	данные отсутствуют	данные отсутствуют
Государственный регистратор			ФГИС ЕГРН	
полное наименование должности			подпись	
			инициалы, фамилия	

М.П.

Выписка из Единого государственного реестра недвижимости об объекте недвижимости
Сведения о частях земельного участка

Земельный участок			
<small>(вид объекта недвижимости)</small>			
Лист № ___ Раздела 4.2	Всего листов раздела 4.2 : ___	Всего разделов: ___	Всего листов выписки: ___
19.09.2020 № 99/2020/348845026			
Кадастровый номер:		47:12:0201004:70	

Номер точки	Координаты, м		Описание закрепления на местности	Средняя квадратическая погрешность определения координат характерных точек границы части земельного участка, м
	X	Y		
1	2	3	4	5
35	436395.66	2329621.6	данные отсутствуют	данные отсутствуют
36	436399.52	2329616.75	данные отсутствуют	данные отсутствуют
37	436417.72	2329631.23	данные отсутствуют	данные отсутствуют
38	436415.55	2329633.97	данные отсутствуют	данные отсутствуют
39	436412.81	2329631.79	данные отсутствуют	данные отсутствуют
40	436411.12	2329633.91	данные отсутствуют	данные отсутствуют
41	436507.84	2329621.62	данные отсутствуют	данные отсутствуют
42	436498.66	2329625.83	данные отсутствуют	данные отсутствуют
43	436501.11	2329631.18	данные отсутствуют	данные отсутствуют
44	436510.29	2329626.97	данные отсутствуют	данные отсутствуют
45	436490.11	2329643.61	данные отсутствуют	данные отсутствуют
46	436504.26	2329661.95	данные отсутствуют	данные отсутствуют
47	436497.7	2329667.02	данные отсутствуют	данные отсутствуют
48	436486.66	2329652.72	данные отсутствуют	данные отсутствуют
49	436483.27	2329655.33	данные отсутствуют	данные отсутствуют
50	436480.15	2329651.3	данные отсутствуют	данные отсутствуют
51	436537.63	2329746.67	данные отсутствуют	данные отсутствуют

Государственный регистратор		ФГИС ЕГРН
полное наименование должности	подпись	инициалы, фамилия

М.П.

Выписка из Единого государственного реестра недвижимости об объекте недвижимости
Сведения о частях земельного участка

Земельный участок			
(вид объекта недвижимости)			
Лист № ____ Раздела 4.2	Всего листов раздела 4.2 : ____	Всего разделов: ____	Всего листов выписки: ____
19.09.2020 № 99/2020/348845026			
Кадастровый номер:		47:12:0201004:70	

Номер точки	Координаты, м		Описание закрепления на местности	Средняя квадратическая погрешность определения координат характерных точек границы части земельного участка, м
	X	Y		
1	2	3	4	5
52	436542.6	2329742.55	данные отсутствуют	данные отсутствуют
53	436544.39	2329744.72	данные отсутствуют	данные отсутствуют
54	436539.44	2329748.84	данные отсутствуют	данные отсутствуют
55	436506.58	2329629.67	данные отсутствуют	0.1
56	436504.78	2329630.54	данные отсутствуют	0.1
57	436507.36	2329635.91	данные отсутствуют	0.1
58	436515.65	2329636.45	данные отсутствуют	0.1
59	436521.91	2329636.38	данные отсутствуют	0.1
60	436526.72	2329636.66	данные отсутствуют	0.1
61	436530.34	2329636.2	данные отсутствуют	данные отсутствуют
62	436529.91	2329634.24	данные отсутствуют	данные отсутствуют
63	436526.65	2329634.66	данные отсутствуют	0.1
64	436521.96	2329634.38	данные отсутствуют	0.1
65	436515.71	2329634.45	данные отсутствуют	0.1
66	436508.66	2329633.99	данные отсутствуют	0.1
67	436501.71	2329664.05	данные отсутствуют	0.1
68	436475.24	2329684.51	данные отсутствуют	0.1

Государственный регистратор		ФГИС ЕГРН
полное наименование должности	подпись	инициалы, фамилия

М.П.

Выписка из Единого государственного реестра недвижимости об объекте недвижимости
Сведения о частях земельного участка

Земельный участок			
(вид объекта недвижимости)			
Лист № ___ Раздела 4.2	Всего листов раздела 4.2 : ___	Всего разделов: ___	Всего листов выписки: ___
19.09.2020 № 99/2020/348845026			
Кадастровый номер:		47:12:0201004:70	

Номер точки	Координаты, м		Описание закрепления на местности	Средняя квадратическая погрешность определения координат характерных точек границы части земельного участка, м
	X	Y		
1	2	3	4	5
69	436478.41	2329688.51	данные отсутствуют	0.1
70	436481.47	2329692.51	данные отсутствуют	0.1
71	436501.48	2329676.95	данные отсутствуют	0.1
72	436548.23	2329716.81	данные отсутствуют	данные отсутствуют
73	436544.65	2329700.66	данные отсутствуют	данные отсутствуют
74	436456.1	2329668.01	данные отсутствуют	0.1
75	436449.39	2329674.59	данные отсутствуют	0.1
76	436456.52	2329681.6	данные отсутствуют	0.1
77	436541.44	2329755.19	данные отсутствуют	данные отсутствуют
78	436548.09	2329747.72	данные отсутствуют	данные отсутствуют

Государственный регистратор		ФГИС ЕГРН
полное наименование должности	подпись	инициалы, фамилия

М.П.

Выписка из Единого государственного реестра недвижимости об объекте недвижимости
Сведения о частях земельного участка

Земельный участок				
(вид объекта недвижимости)				
Лист № __ Раздела 4.2		Всего листов раздела 4.2 : __		Всего разделов: __
Всего листов выписки: __				
19.09.2020 № 99/2020/348845026				
Кадастровый номер:			47:12:0201004:70	
Сведения о характерных точках границы части (частей) земельного участка				
Учетный номер части: 11				
Система координат: МСК 47 зона 2				
Зона №				
Номер точки	Координаты, м		Описание закрепления на местности	Средняя квадратическая погрешность определения координат характерных точек границы части земельного участка, м
	X	Y		
1	2	3	4	5
19	436457.43	2329648.89	данные отсутствуют	данные отсутствуют
20	436470.51	2329662.37	данные отсутствуют	данные отсутствуют
21	436461.47	2329671.15	данные отсутствуют	данные отсутствуют
22	436448.39	2329657.68	данные отсутствуют	данные отсутствуют
23	436498.03	2329678.28	данные отсутствуют	данные отсутствуют
24	436520	2329708.44	данные отсутствуют	данные отсутствуют
25	436519.5	2329708.8	данные отсутствуют	данные отсутствуют
26	436520.46	2329710.12	данные отсутствуют	данные отсутствуют
27	436515.49	2329713.75	данные отсутствуют	данные отсутствуют
28	436514.52	2329712.42	данные отсутствуют	данные отсутствуют
29	436509.51	2329716.07	данные отсутствуют	данные отсутствуют
30	436487.55	2329685.92	данные отсутствуют	данные отсутствуют
31	436382	2329665.05	данные отсутствуют	данные отсутствуют
32	436385.35	2329660.77	данные отсутствуют	данные отсутствуют
33	436401.29	2329673.21	данные отсутствуют	данные отсутствуют
34	436397.94	2329677.5	данные отсутствуют	данные отсутствуют
Государственный регистратор			ФГИС ЕГРН	
полное наименование должности			подпись	
			инициалы, фамилия	

М.П.

Выписка из Единого государственного реестра недвижимости об объекте недвижимости
Сведения о частях земельного участка

Земельный участок			
<small>(вид объекта недвижимости)</small>			
Лист № ___ Раздела 4.2	Всего листов раздела 4.2 : ___	Всего разделов: ___	Всего листов выписки: ___
19.09.2020 № 99/2020/348845026			
Кадастровый номер:		47:12:0201004:70	

Номер точки	Координаты, м		Описание закрепления на местности	Средняя квадратическая погрешность определения координат характерных точек границы части земельного участка, м
	X	Y		
1	2	3	4	5
35	436395.66	2329621.6	данные отсутствуют	данные отсутствуют
36	436399.52	2329616.75	данные отсутствуют	данные отсутствуют
37	436417.72	2329631.23	данные отсутствуют	данные отсутствуют
38	436415.55	2329633.97	данные отсутствуют	данные отсутствуют
39	436412.81	2329631.79	данные отсутствуют	данные отсутствуют
40	436411.12	2329633.91	данные отсутствуют	данные отсутствуют
41	436507.84	2329621.62	данные отсутствуют	данные отсутствуют
42	436498.66	2329625.83	данные отсутствуют	данные отсутствуют
43	436501.11	2329631.18	данные отсутствуют	данные отсутствуют
44	436510.29	2329626.97	данные отсутствуют	данные отсутствуют
45	436490.11	2329643.61	данные отсутствуют	данные отсутствуют
46	436504.26	2329661.95	данные отсутствуют	данные отсутствуют
47	436497.7	2329667.02	данные отсутствуют	данные отсутствуют
48	436486.66	2329652.72	данные отсутствуют	данные отсутствуют
49	436483.27	2329655.33	данные отсутствуют	данные отсутствуют
50	436480.15	2329651.3	данные отсутствуют	данные отсутствуют
51	436537.63	2329746.67	данные отсутствуют	данные отсутствуют

Государственный регистратор		ФГИС ЕГРН
полное наименование должности	подпись	инициалы, фамилия

М.П.

Выписка из Единого государственного реестра недвижимости об объекте недвижимости
Сведения о частях земельного участка

Земельный участок			
(вид объекта недвижимости)			
Лист № ____ Раздела 4.2	Всего листов раздела 4.2 : ____	Всего разделов: ____	Всего листов выписки: ____
19.09.2020 № 99/2020/348845026			
Кадастровый номер:		47:12:0201004:70	

Номер точки	Координаты, м		Описание закрепления на местности	Средняя квадратическая погрешность определения координат характерных точек границы части земельного участка, м
	X	Y		
1	2	3	4	5
52	436542.6	2329742.55	данные отсутствуют	данные отсутствуют
53	436544.39	2329744.72	данные отсутствуют	данные отсутствуют
54	436539.44	2329748.84	данные отсутствуют	данные отсутствуют
55	436506.58	2329629.67	данные отсутствуют	0.1
56	436504.78	2329630.54	данные отсутствуют	0.1
57	436507.36	2329635.91	данные отсутствуют	0.1
58	436515.65	2329636.45	данные отсутствуют	0.1
59	436521.91	2329636.38	данные отсутствуют	0.1
60	436526.72	2329636.66	данные отсутствуют	0.1
61	436530.34	2329636.2	данные отсутствуют	данные отсутствуют
62	436529.91	2329634.24	данные отсутствуют	данные отсутствуют
63	436526.65	2329634.66	данные отсутствуют	0.1
64	436521.96	2329634.38	данные отсутствуют	0.1
65	436515.71	2329634.45	данные отсутствуют	0.1
66	436508.66	2329633.99	данные отсутствуют	0.1
67	436501.71	2329664.05	данные отсутствуют	0.1
68	436475.24	2329684.51	данные отсутствуют	0.1

Государственный регистратор		ФГИС ЕГРН
полное наименование должности	подпись	инициалы, фамилия

М.П.

Выписка из Единого государственного реестра недвижимости об объекте недвижимости
Сведения о частях земельного участка

Земельный участок			
(вид объекта недвижимости)			
Лист № ____ Раздела 4.2	Всего листов раздела 4.2 : ____	Всего разделов: ____	Всего листов выписки: ____
19.09.2020 № 99/2020/348845026			
Кадастровый номер:		47:12:0201004:70	

Номер точки	Координаты, м		Описание закрепления на местности	Средняя квадратическая погрешность определения координат характерных точек границы части земельного участка, м
	X	Y		
1	2	3	4	5
69	436478.41	2329688.51	данные отсутствуют	0.1
70	436481.47	2329692.51	данные отсутствуют	0.1
71	436501.48	2329676.95	данные отсутствуют	0.1
72	436548.23	2329716.81	данные отсутствуют	данные отсутствуют
73	436544.65	2329700.66	данные отсутствуют	данные отсутствуют
74	436456.1	2329668.01	данные отсутствуют	0.1
75	436449.39	2329674.59	данные отсутствуют	0.1
76	436456.52	2329681.6	данные отсутствуют	0.1
77	436541.44	2329755.19	данные отсутствуют	данные отсутствуют
78	436548.09	2329747.72	данные отсутствуют	данные отсутствуют

Государственный регистратор		ФГИС ЕГРН
полное наименование должности	подпись	инициалы, фамилия

М.П.

Выписка из Единого государственного реестра недвижимости об объекте недвижимости
Сведения о частях земельного участка

Земельный участок				
(вид объекта недвижимости)				
Лист № ___ Раздела 4.2		Всего листов раздела 4.2 : ___		Всего разделов: ___
Всего листов выписки: ___				
19.09.2020 № 99/2020/348845026				
Кадастровый номер:			47:12:0201004:70	
Сведения о характерных точках границы части (частей) земельного участка				
Учетный номер части: 12				
Система координат: МСК 47 зона 2				
Зона №				
Номер точки	Координаты, м		Описание закрепления на местности	Средняя квадратическая погрешность определения координат характерных точек границы части земельного участка, м
	X	Y		
1	2	3	4	5
19	436457.43	2329648.89	данные отсутствуют	данные отсутствуют
20	436470.51	2329662.37	данные отсутствуют	данные отсутствуют
21	436461.47	2329671.15	данные отсутствуют	данные отсутствуют
22	436448.39	2329657.68	данные отсутствуют	данные отсутствуют
23	436498.03	2329678.28	данные отсутствуют	данные отсутствуют
24	436520	2329708.44	данные отсутствуют	данные отсутствуют
25	436519.5	2329708.8	данные отсутствуют	данные отсутствуют
26	436520.46	2329710.12	данные отсутствуют	данные отсутствуют
27	436515.49	2329713.75	данные отсутствуют	данные отсутствуют
28	436514.52	2329712.42	данные отсутствуют	данные отсутствуют
29	436509.51	2329716.07	данные отсутствуют	данные отсутствуют
30	436487.55	2329685.92	данные отсутствуют	данные отсутствуют
31	436382	2329665.05	данные отсутствуют	данные отсутствуют
32	436385.35	2329660.77	данные отсутствуют	данные отсутствуют
33	436401.29	2329673.21	данные отсутствуют	данные отсутствуют
34	436397.94	2329677.5	данные отсутствуют	данные отсутствуют
Государственный регистратор			ФГИС ЕГРН	
полное наименование должности			подпись	
			инициалы, фамилия	

М.П.

Выписка из Единого государственного реестра недвижимости об объекте недвижимости
Сведения о частях земельного участка

Земельный участок			
<small>(вид объекта недвижимости)</small>			
Лист № ___ Раздела 4.2	Всего листов раздела 4.2 : ___	Всего разделов: ___	Всего листов выписки: ___
19.09.2020 № 99/2020/348845026			
Кадастровый номер:		47:12:0201004:70	

Номер точки	Координаты, м		Описание закрепления на местности	Средняя квадратическая погрешность определения координат характерных точек границы части земельного участка, м
	X	Y		
1	2	3	4	5
35	436395.66	2329621.6	данные отсутствуют	данные отсутствуют
36	436399.52	2329616.75	данные отсутствуют	данные отсутствуют
37	436417.72	2329631.23	данные отсутствуют	данные отсутствуют
38	436415.55	2329633.97	данные отсутствуют	данные отсутствуют
39	436412.81	2329631.79	данные отсутствуют	данные отсутствуют
40	436411.12	2329633.91	данные отсутствуют	данные отсутствуют
41	436507.84	2329621.62	данные отсутствуют	данные отсутствуют
42	436498.66	2329625.83	данные отсутствуют	данные отсутствуют
43	436501.11	2329631.18	данные отсутствуют	данные отсутствуют
44	436510.29	2329626.97	данные отсутствуют	данные отсутствуют
45	436490.11	2329643.61	данные отсутствуют	данные отсутствуют
46	436504.26	2329661.95	данные отсутствуют	данные отсутствуют
47	436497.7	2329667.02	данные отсутствуют	данные отсутствуют
48	436486.66	2329652.72	данные отсутствуют	данные отсутствуют
49	436483.27	2329655.33	данные отсутствуют	данные отсутствуют
50	436480.15	2329651.3	данные отсутствуют	данные отсутствуют
51	436537.63	2329746.67	данные отсутствуют	данные отсутствуют

Государственный регистратор		ФГИС ЕГРН
полное наименование должности	подпись	инициалы, фамилия

М.П.

Выписка из Единого государственного реестра недвижимости об объекте недвижимости
Сведения о частях земельного участка

Земельный участок			
<small>(вид объекта недвижимости)</small>			
Лист № ____ Раздела 4.2	Всего листов раздела 4.2 : ____	Всего разделов: ____	Всего листов выписки: ____
19.09.2020 № 99/2020/348845026			
Кадастровый номер:		47:12:0201004:70	

Номер точки	Координаты, м		Описание закрепления на местности	Средняя квадратическая погрешность определения координат характерных точек границы части земельного участка, м
	X	Y		
1	2	3	4	5
52	436542.6	2329742.55	данные отсутствуют	данные отсутствуют
53	436544.39	2329744.72	данные отсутствуют	данные отсутствуют
54	436539.44	2329748.84	данные отсутствуют	данные отсутствуют
55	436506.58	2329629.67	данные отсутствуют	0.1
56	436504.78	2329630.54	данные отсутствуют	0.1
57	436507.36	2329635.91	данные отсутствуют	0.1
58	436515.65	2329636.45	данные отсутствуют	0.1
59	436521.91	2329636.38	данные отсутствуют	0.1
60	436526.72	2329636.66	данные отсутствуют	0.1
61	436530.34	2329636.2	данные отсутствуют	данные отсутствуют
62	436529.91	2329634.24	данные отсутствуют	данные отсутствуют
63	436526.65	2329634.66	данные отсутствуют	0.1
64	436521.96	2329634.38	данные отсутствуют	0.1
65	436515.71	2329634.45	данные отсутствуют	0.1
66	436508.66	2329633.99	данные отсутствуют	0.1
67	436501.71	2329664.05	данные отсутствуют	0.1
68	436475.24	2329684.51	данные отсутствуют	0.1

Государственный регистратор		ФГИС ЕГРН
полное наименование должности	подпись	инициалы, фамилия

М.П.

Выписка из Единого государственного реестра недвижимости об объекте недвижимости
Сведения о частях земельного участка

Земельный участок			
<small>(вид объекта недвижимости)</small>			
Лист № ____ Раздела 4.2	Всего листов раздела 4.2 : ____	Всего разделов: ____	Всего листов выписки: ____
19.09.2020 № 99/2020/348845026			
Кадастровый номер:		47:12:0201004:70	

Номер точки	Координаты, м		Описание закрепления на местности	Средняя квадратическая погрешность определения координат характерных точек границы части земельного участка, м
	X	Y		
1	2	3	4	5
69	436478.41	2329688.51	данные отсутствуют	0.1
70	436481.47	2329692.51	данные отсутствуют	0.1
71	436501.48	2329676.95	данные отсутствуют	0.1
72	436548.23	2329716.81	данные отсутствуют	данные отсутствуют
73	436544.65	2329700.66	данные отсутствуют	данные отсутствуют
74	436456.1	2329668.01	данные отсутствуют	0.1
75	436449.39	2329674.59	данные отсутствуют	0.1
76	436456.52	2329681.6	данные отсутствуют	0.1
77	436541.44	2329755.19	данные отсутствуют	данные отсутствуют
78	436548.09	2329747.72	данные отсутствуют	данные отсутствуют

Государственный регистратор		ФГИС ЕГРН
полное наименование должности	подпись	инициалы, фамилия

М.П.

Выписка из Единого государственного реестра недвижимости об объекте недвижимости
Сведения о частях земельного участка

Земельный участок				
(вид объекта недвижимости)				
Лист № __ Раздела 4.2		Всего листов раздела 4.2 : __		Всего разделов: __
Всего листов выписки: __				
19.09.2020 № 99/2020/348845026				
Кадастровый номер:			47:12:0201004:70	
Сведения о характерных точках границы части (частей) земельного участка				
Учетный номер части: 13				
Система координат: МСК 47 зона 2				
Зона №				
Номер точки	Координаты, м		Описание закрепления на местности	Средняя квадратическая погрешность определения координат характерных точек границы части земельного участка, м
	X	Y		
1	2	3	4	5
19	436457.43	2329648.89	данные отсутствуют	данные отсутствуют
20	436470.51	2329662.37	данные отсутствуют	данные отсутствуют
21	436461.47	2329671.15	данные отсутствуют	данные отсутствуют
22	436448.39	2329657.68	данные отсутствуют	данные отсутствуют
23	436498.03	2329678.28	данные отсутствуют	данные отсутствуют
24	436520	2329708.44	данные отсутствуют	данные отсутствуют
25	436519.5	2329708.8	данные отсутствуют	данные отсутствуют
26	436520.46	2329710.12	данные отсутствуют	данные отсутствуют
27	436515.49	2329713.75	данные отсутствуют	данные отсутствуют
28	436514.52	2329712.42	данные отсутствуют	данные отсутствуют
29	436509.51	2329716.07	данные отсутствуют	данные отсутствуют
30	436487.55	2329685.92	данные отсутствуют	данные отсутствуют
31	436382	2329665.05	данные отсутствуют	данные отсутствуют
32	436385.35	2329660.77	данные отсутствуют	данные отсутствуют
33	436401.29	2329673.21	данные отсутствуют	данные отсутствуют
34	436397.94	2329677.5	данные отсутствуют	данные отсутствуют
Государственный регистратор			ФГИС ЕГРН	
полное наименование должности			подпись	
			инициалы, фамилия	

М.П.

Выписка из Единого государственного реестра недвижимости об объекте недвижимости
Сведения о частях земельного участка

Земельный участок			
(вид объекта недвижимости)			
Лист № ____ Раздела 4.2	Всего листов раздела 4.2 : ____	Всего разделов: ____	Всего листов выписки: ____
19.09.2020 № 99/2020/348845026			
Кадастровый номер:		47:12:0201004:70	

Номер точки	Координаты, м		Описание закрепления на местности	Средняя квадратическая погрешность определения координат характерных точек границы части земельного участка, м
	X	Y		
1	2	3	4	5
35	436395.66	2329621.6	данные отсутствуют	данные отсутствуют
36	436399.52	2329616.75	данные отсутствуют	данные отсутствуют
37	436417.72	2329631.23	данные отсутствуют	данные отсутствуют
38	436415.55	2329633.97	данные отсутствуют	данные отсутствуют
39	436412.81	2329631.79	данные отсутствуют	данные отсутствуют
40	436411.12	2329633.91	данные отсутствуют	данные отсутствуют
41	436507.84	2329621.62	данные отсутствуют	данные отсутствуют
42	436498.66	2329625.83	данные отсутствуют	данные отсутствуют
43	436501.11	2329631.18	данные отсутствуют	данные отсутствуют
44	436510.29	2329626.97	данные отсутствуют	данные отсутствуют
45	436490.11	2329643.61	данные отсутствуют	данные отсутствуют
46	436504.26	2329661.95	данные отсутствуют	данные отсутствуют
47	436497.7	2329667.02	данные отсутствуют	данные отсутствуют
48	436486.66	2329652.72	данные отсутствуют	данные отсутствуют
49	436483.27	2329655.33	данные отсутствуют	данные отсутствуют
50	436480.15	2329651.3	данные отсутствуют	данные отсутствуют
51	436537.63	2329746.67	данные отсутствуют	данные отсутствуют
Государственный регистратор				ФГИС ЕГРН
полное наименование должности			подпись	инициалы, фамилия

М.П.

Выписка из Единого государственного реестра недвижимости об объекте недвижимости
Сведения о частях земельного участка

Земельный участок			
(вид объекта недвижимости)			
Лист № ____ Раздела 4.2	Всего листов раздела 4.2 : ____	Всего разделов: ____	Всего листов выписки: ____
19.09.2020 № 99/2020/348845026			
Кадастровый номер:		47:12:0201004:70	

Номер точки	Координаты, м		Описание закрепления на местности	Средняя квадратическая погрешность определения координат характерных точек границы части земельного участка, м
	X	Y		
1	2	3	4	5
52	436542.6	2329742.55	данные отсутствуют	данные отсутствуют
53	436544.39	2329744.72	данные отсутствуют	данные отсутствуют
54	436539.44	2329748.84	данные отсутствуют	данные отсутствуют
55	436506.58	2329629.67	данные отсутствуют	0.1
56	436504.78	2329630.54	данные отсутствуют	0.1
57	436507.36	2329635.91	данные отсутствуют	0.1
58	436515.65	2329636.45	данные отсутствуют	0.1
59	436521.91	2329636.38	данные отсутствуют	0.1
60	436526.72	2329636.66	данные отсутствуют	0.1
61	436530.34	2329636.2	данные отсутствуют	данные отсутствуют
62	436529.91	2329634.24	данные отсутствуют	данные отсутствуют
63	436526.65	2329634.66	данные отсутствуют	0.1
64	436521.96	2329634.38	данные отсутствуют	0.1
65	436515.71	2329634.45	данные отсутствуют	0.1
66	436508.66	2329633.99	данные отсутствуют	0.1
67	436501.71	2329664.05	данные отсутствуют	0.1
68	436475.24	2329684.51	данные отсутствуют	0.1

Государственный регистратор		ФГИС ЕГРН
полное наименование должности	подпись	инициалы, фамилия

М.П.

Выписка из Единого государственного реестра недвижимости об объекте недвижимости
Сведения о частях земельного участка

Земельный участок			
<small>(вид объекта недвижимости)</small>			
Лист № ___ Раздела 4.2	Всего листов раздела 4.2 : ___	Всего разделов: ___	Всего листов выписки: ___
19.09.2020 № 99/2020/348845026			
Кадастровый номер:		47:12:0201004:70	

Номер точки	Координаты, м		Описание закрепления на местности	Средняя квадратическая погрешность определения координат характерных точек границы части земельного участка, м
	X	Y		
1	2	3	4	5
69	436478.41	2329688.51	данные отсутствуют	0.1
70	436481.47	2329692.51	данные отсутствуют	0.1
71	436501.48	2329676.95	данные отсутствуют	0.1
72	436548.23	2329716.81	данные отсутствуют	данные отсутствуют
73	436544.65	2329700.66	данные отсутствуют	данные отсутствуют
74	436456.1	2329668.01	данные отсутствуют	0.1
75	436449.39	2329674.59	данные отсутствуют	0.1
76	436456.52	2329681.6	данные отсутствуют	0.1
77	436541.44	2329755.19	данные отсутствуют	данные отсутствуют
78	436548.09	2329747.72	данные отсутствуют	данные отсутствуют

Государственный регистратор		ФГИС ЕГРН
полное наименование должности	подпись	инициалы, фамилия

М.П.

Выписка из Единого государственного реестра недвижимости об объекте недвижимости

Сведения о характеристиках объекта недвижимости

На основании запроса от 21.09.2020 г., поступившего на рассмотрение 21.09.2020 г., сообщаем, что согласно записям Единого государственного реестра недвижимости:

Земельный участок			
(вид объекта недвижимости)			
Лист № ___ Раздела 1	Всего листов раздела 1 : ___	Всего разделов: ___	Всего листов выписки: ___
21.09.2020 № 99/2020/349269486			
Кадастровый номер:		47:12:0201005:80	

Номер кадастрового квартала:	47:12:0201005
Дата присвоения кадастрового номера:	25.08.1997
Ранее присвоенный государственный учетный номер:	данные отсутствуют
Адрес:	Ленинградская область, Волховский район, г. Волхов, ул. Островского, д. 14 б
Площадь:	500 +/- 4кв. м
Кадастровая стоимость, руб.:	491860
Кадастровые номера расположенных в пределах земельного участка объектов недвижимости:	47:12:0000000:565
Кадастровые номера объектов недвижимости, из которых образован объект недвижимости:	данные отсутствуют
Кадастровые номера образованных объектов недвижимости:	данные отсутствуют
Сведения о включении объекта недвижимости в состав предприятия как имущественного комплекса:	

Государственный регистратор		ФГИС ЕГРН
полное наименование должности	подпись	инициалы, фамилия

М.П.

Выписка из Единого государственного реестра недвижимости об объекте недвижимости
Сведения о характеристиках объекта недвижимости

Земельный участок			
(вид объекта недвижимости)			
Лист № ___ Раздела 1	Всего листов раздела 1 : ___	Всего разделов: ___	Всего листов выписки: ___
21.09.2020 № 99/2020/349269486			
Кадастровый номер:		47:12:0201005:80	

Категория земель:	Земли населённых пунктов
Виды разрешенного использования:	магазины
Сведения о кадастровом инженере:	данные отсутствуют
Сведения о лесах, водных объектах и об иных природных объектах, расположенных в пределах земельного участка:	данные отсутствуют
Сведения о том, что земельный участок полностью или частично расположен в границах зоны с особыми условиями использования территории или территории объекта культурного наследия	данные отсутствуют
Сведения о том, что земельный участок расположен в границах особой экономической зоны, территории опережающего социально-экономического развития, зоны территориального развития в Российской Федерации, игровой зоны:	данные отсутствуют
Сведения о том, что земельный участок расположен в границах особо охраняемой природной территории, охотничьих угодий, лесничеств, лесопарков:	данные отсутствуют
Сведения о результатах проведения государственного земельного надзора:	данные отсутствуют
Сведения о расположении земельного участка в границах территории, в отношении которой утверждён проект межевания территории:	данные отсутствуют

Государственный регистратор		ФГИС ЕГРН
полное наименование должности	подпись	инициалы, фамилия

М.П.

Выписка из Единого государственного реестра недвижимости об объекте недвижимости
Сведения о характеристиках объекта недвижимости

Земельный участок			
(вид объекта недвижимости)			
Лист № __ Раздела 1	Всего листов раздела 1 : __	Всего разделов: __	Всего листов выписки: __
21.09.2020 № 99/2020/349269486			
Кадастровый номер:		47:12:0201005:80	

Условный номер земельного участка:	данные отсутствуют
Сведения о принятии акта и (или) заключении договора, предусматривающих предоставление в соответствии с земельным законодательством исполнительным органом государственной власти или органом местного самоуправления находящегося в государственной или муниципальной собственности земельного участка для строительства наемного дома социального использования или наемного дома коммерческого использования:	данные отсутствуют
Сведения о том, что земельный участок или земельные участки образованы на основании решения об изъятии земельного участка и (или) расположенного на нем объекта недвижимости для государственных или муниципальных нужд:	данные отсутствуют
Сведения о том, что земельный участок образован из земель или земельного участка, государственная собственность на которые не разграничена:	данные отсутствуют
Сведения о наличии земельного спора о местоположении границ земельных участков:	данные отсутствуют
Статус записи об объекте недвижимости:	Сведения об объекте недвижимости имеют статус "актуальные, ранее учтенные"
Особые отметки:	Сведения о видах разрешенного использования имеют статус «Актуальные незасвидетельствованные». Право (ограничение права, обременение объекта недвижимости) зарегистрировано на данный объект недвижимости с видами разрешенного использования «Для иных видов жилой застройки».
Получатель выписки:	Кононович Екатерина Юрьевна

Государственный регистратор		ФГИС ЕГРН
полное наименование должности	подпись	инициалы, фамилия

М.П.

Выписка из Единого государственного реестра недвижимости об объекте недвижимости
Сведения о зарегистрированных правах

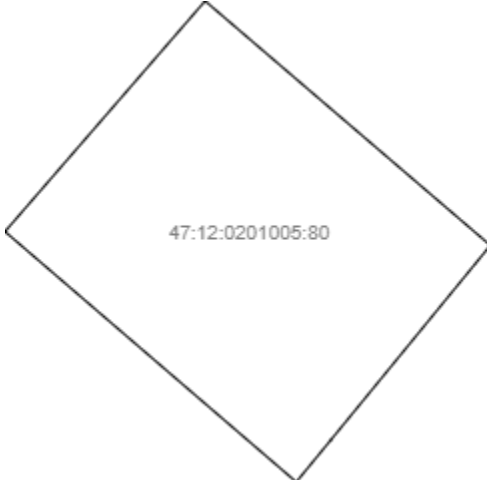
Земельный участок	
<small>(вид объекта недвижимости)</small>	
Лист № <u> </u> Раздела <u>2</u>	Всего листов раздела <u>2</u> : <u> </u>
Всего разделов: <u> </u>	
Всего листов выписки: <u> </u>	
21.09.2020 № 99/2020/349269486	
Кадастровый номер:	47:12:0201005:80
1. Правообладатель (правообладатели):	1.1. Муравьева Марина Николаевна
2. Вид, номер и дата государственной регистрации права:	2.1. Собственность, № 47:12:0201005:80-47/010/2019-2 от 22.10.2019
3. Ограничение прав и обременение объекта недвижимости:	не зарегистрировано
4. Договоры участия в долевом строительстве:	не зарегистрировано
5. Заявленные в судебном порядке права требования:	данные отсутствуют
6. Сведения о возражении в отношении зарегистрированного права:	данные отсутствуют
7. Сведения о наличии решения об изъятии объекта недвижимости для государственных и муниципальных нужд:	данные отсутствуют
8. Сведения о невозможности государственной регистрации без личного участия правообладателя или его законного представителя:	
9. Правопритязания и сведения о наличии поступивших, но не рассмотренных заявлений о проведении государственной регистрации права (перехода, прекращения права), ограничения права или обременения объекта недвижимости, сделки в отношении объекта недвижимости:	данные отсутствуют
10. Сведения об осуществлении государственной регистрации сделки, права, ограничения права без необходимого в силу закона согласия третьего лица, органа:	данные отсутствуют
11. Сведения о невозможности государственной регистрации перехода, прекращения, ограничения права на земельный участок из земель сельскохозяйственного назначения:	

Государственный регистратор		ФГИС ЕГРН
полное наименование должности	подпись	инициалы, фамилия

М.П.

Выписка из Единого государственного реестра недвижимости об объекте недвижимости
Описание местоположения земельного участка

Земельный участок			
(вид объекта недвижимости)			
Лист № ___ Раздела 3	Всего листов раздела 3 : ___	Всего разделов: ___	Всего листов выписки: ___
21.09.2020 № 99/2020/349269486			
Кадастровый номер:		47:12:0201005:80	

План (чертеж, схема) земельного участка			
			
Масштаб 1: данные отсутствуют	Условные обозначения:		

Государственный регистратор		ФГИС ЕГРН
полное наименование должности	подпись	инициалы, фамилия

М.П.

Выписка из Единого государственного реестра недвижимости об объекте недвижимости
Описание местоположения земельного участка

Земельный участок			
(вид объекта недвижимости)			
Лист № __ Раздела 3.1	Всего листов раздела 3.1 : __	Всего разделов: __	Всего листов выписки: __
21.09.2020 № 99/2020/349269486			
Кадастровый номер:		47:12:0201005:80	

Описание местоположения границ земельного участка							
Номер п/п	Номер точки		Дирекционный угол	Горизонтальное проложение, м	Описание закрепления на местности	Кадастровые номера смежных участков	Сведения об адресах правообладателей смежных земельных участков
	начальная	конечная					
1	2	3	4	5	6	7	8
1	1	2	данные отсутствуют	данные отсутствуют	-	данные отсутствуют	данные отсутствуют
2	2	3	данные отсутствуют	данные отсутствуют	-	данные отсутствуют	данные отсутствуют
3	3	4	данные отсутствуют	данные отсутствуют	-	данные отсутствуют	данные отсутствуют
4	4	5	данные отсутствуют	данные отсутствуют	-	данные отсутствуют	данные отсутствуют
5	5	6	данные отсутствуют	данные отсутствуют	-	данные отсутствуют	данные отсутствуют
6	6	7	данные отсутствуют	данные отсутствуют	-	данные отсутствуют	данные отсутствуют
7	7	8	данные отсутствуют	данные отсутствуют	-	данные отсутствуют	данные отсутствуют
8	8	1	данные отсутствуют	данные отсутствуют	-	данные отсутствуют	данные отсутствуют

Государственный регистратор		ФГИС ЕГРН
полное наименование должности	подпись	инициалы, фамилия

М.П.

Выписка из Единого государственного реестра недвижимости об объекте недвижимости
Описание местоположения земельного участка

Земельный участок			
(вид объекта недвижимости)			
Лист № __ Раздела 3.2	Всего листов раздела 3.2 : __	Всего разделов: __	Всего листов выписки: __
21.09.2020 № 99/2020/349269486			
Кадастровый номер:		47:12:0201005:80	


Сведения о характерных точках границы земельного участка				
Система координат: МСК 47 зона 2				
Зона №				
Номер точки	Координаты		Описание закрепления на местности	Средняя квадратическая погрешность определения координат характерных точек границ земельного участка, м
	X	Y		
1	2	3	4	5
1	436946.9	2330016.78	Долговременный межевой знак	0.1
2	436935.64	2330029.95	Закрепление отсутствует	0.1
3	436931.34	2330034.98	Закрепление отсутствует	0.1
4	436930.87	2330035.52	Долговременный межевой знак	0.1
5	436929.63	2330034.5	Закрепление отсутствует	0.1
6	436918.1	2330025.03	Закрепление отсутствует	0.1
7	436915.36	2330022.77	Долговременный межевой знак	0.1
8	436931.78	2330003.63	Долговременный межевой знак	0.1

Государственный регистратор		ФГИС ЕГРН
полное наименование должности	подпись	инициалы, фамилия

М.П.

Выписка из Единого государственного реестра недвижимости об объекте недвижимости
Сведения о частях земельного участка

Земельный участок			
(вид объекта недвижимости)			
Лист № ___ Раздела 4	Всего листов раздела 4 : ___	Всего разделов: ___	Всего листов выписки: ___
21.09.2020 № 99/2020/349269486			
Кадастровый номер:		47:12:0201005:80	


План (чертеж, схема) части земельного участка		Учетный номер части: 47:12:0201005:80/1	
			
Масштаб 1: данные отсутствуют	Условные обозначения:		

Государственный регистратор		ФГИС ЕГРН
полное наименование должности	подпись	инициалы, фамилия

М.П.

Выписка из Единого государственного реестра недвижимости об объекте недвижимости
Сведения о частях земельного участка

Земельный участок			
(вид объекта недвижимости)			
Лист № __ Раздела 4	Всего листов раздела 4 : __	Всего разделов: __	Всего листов выписки: __
21.09.2020 № 99/2020/349269486			
Кадастровый номер:		47:12:0201005:80	

План (чертеж, схема) части земельного участка	Учетный номер части: 47:12:0201005:80/2
	
Масштаб 1: данные отсутствуют	Условные обозначения:

Государственный регистратор		ФГИС ЕГРН
полное наименование должности	подпись	инициалы, фамилия

М.П.

Выписка из Единого государственного реестра недвижимости об объекте недвижимости
Сведения о частях земельного участка

Земельный участок			
(вид объекта недвижимости)			
Лист № __ Раздела 4.1	Всего листов раздела 4.1 : __	Всего разделов: __	Всего листов выписки: __
21.09.2020 № 99/2020/349269486			
Кадастровый номер:		47:12:0201005:80	

Учетный номер части	Площадь (м ²)	Содержание ограничения в использовании или ограничения права на объект недвижимости или обременения объекта недвижимости
1	2	3
1	60	Иные ограничения (обременения) прав, Временные. Дата истечения срока действия временного характера - 08.12.2017
2	86	Иные ограничения (обременения) прав, Временные. Дата истечения срока действия временного характера - 08.12.2017

Государственный регистратор		ФГИС ЕГРН
полное наименование должности	подпись	инициалы, фамилия

М.П.

Выписка из Единого государственного реестра недвижимости об объекте недвижимости
Сведения о частях земельного участка

1016

Земельный участок				
<small>(вид объекта недвижимости)</small>				
Лист № __ Раздела 4.2		Всего листов раздела 4.2 : __		Всего разделов: __
Всего листов выписки: __				
21.09.2020 № 99/2020/349269486				
Кадастровый номер:			47:12:0201005:80	
Сведения о характерных точках границы части (частей) земельного участка				
Учетный номер части: 1				
Система координат: МСК 47 зона 2				
Зона №				
Номер точки	Координаты, м		Описание закрепления на местности	Средняя квадратическая погрешность определения координат характерных точек границы части земельного участка, м
	X	Y		
1	2	3	4	5
2	436935.64	2330029.95	626003000000	0.1
3	436931.34	2330034.98	626003000000	0.1
5	436929.63	2330034.5	626003000000	0.1
6	436918.1	2330025.03	626003000000	0.1
9	436926.08	2330012.09	626001000000	0.1
10	436936.04	2330020.66	626001000000	0.1
11	436931.71	2330025.59	626001000000	0.1
12	436921.8	2330017.07	626001000000	0.1
Государственный регистратор			ФГИС ЕГРН	
полное наименование должности			подпись	
			инициалы, фамилия	

М.П.

Выписка из Единого государственного реестра недвижимости об объекте недвижимости
Сведения о частях земельного участка

Земельный участок				
<small>(вид объекта недвижимости)</small>				
Лист № __ Раздела 4.2		Всего листов раздела 4.2 : __		Всего разделов: __
Всего листов выписки: __				
21.09.2020 № 99/2020/349269486				
Кадастровый номер:			47:12:0201005:80	
Сведения о характерных точках границы части (частей) земельного участка				
Учетный номер части: 2				
Система координат: МСК 47 зона 2				
Зона №				
Номер точки	Координаты, м		Описание закрепления на местности	Средняя квадратическая погрешность определения координат характерных точек границы части земельного участка, м
	X	Y		
1	2	3	4	5
2	436935.64	2330029.95	626003000000	0.1
3	436931.34	2330034.98	626003000000	0.1
5	436929.63	2330034.5	626003000000	0.1
6	436918.1	2330025.03	626003000000	0.1
9	436926.08	2330012.09	626001000000	0.1
10	436936.04	2330020.66	626001000000	0.1
11	436931.71	2330025.59	626001000000	0.1
12	436921.8	2330017.07	626001000000	0.1
Государственный регистратор			ФГИС ЕГРН	
полное наименование должности			подпись	
			инициалы, фамилия	

М.П.

Выписка из Единого государственного реестра недвижимости об объекте недвижимости
Сведения о характеристиках объекта недвижимости

На основании запроса от 18.09.2020 г., поступившего на рассмотрение 19.09.2020 г., сообщаем, что согласно записям Единого государственного реестра недвижимости:

Земельный участок			
(вид объекта недвижимости)			
Лист № ___ Раздела 1	Всего листов раздела 1 : ___	Всего разделов: ___	Всего листов выписки: ___
19.09.2020 № 99/2020/348854615			
Кадастровый номер:		47:12:0201005:171	

Номер кадастрового квартала:	47:12:0201005
Дата присвоения кадастрового номера:	07.10.2014
Ранее присвоенный государственный учетный номер:	данные отсутствуют
Адрес:	Ленинградская область, Волховский район, г. Волхов, ул. Островского, 4а
Площадь:	100 +/- 4кв. м
Кадастровая стоимость, руб.:	93697
Кадастровые номера расположенных в пределах земельного участка объектов недвижимости:	47:12:0201005:177, 47:12:0000000:4906
Кадастровые номера объектов недвижимости, из которых образован объект недвижимости:	данные отсутствуют
Кадастровые номера образованных объектов недвижимости:	данные отсутствуют
Сведения о включении объекта недвижимости в состав предприятия как имущественного комплекса:	

Государственный регистратор		ФГИС ЕГРН
полное наименование должности	подпись	инициалы, фамилия

М.П.

Выписка из Единого государственного реестра недвижимости об объекте недвижимости
Сведения о характеристиках объекта недвижимости

Земельный участок			
(вид объекта недвижимости)			
Лист № __ Раздела 1	Всего листов раздела 1 : __	Всего разделов: __	Всего листов выписки: __
19.09.2020 № 99/2020/348854615			
Кадастровый номер:		47:12:0201005:171	

Категория земель:	Земли населённых пунктов
Виды разрешенного использования:	Коммунальное обслуживание
Сведения о кадастровом инженере:	Демидова Полина Михайловна №78-10-0130, Общество с ограниченной ответственностью 'СкайЛайн'
Сведения о лесах, водных объектах и об иных природных объектах, расположенных в пределах земельного участка:	данные отсутствуют
Сведения о том, что земельный участок полностью или частично расположен в границах зоны с особыми условиями использования территории или территории объекта культурного наследия	данные отсутствуют
Сведения о том, что земельный участок расположен в границах особой экономической зоны, территории опережающего социально-экономического развития, зоны территориального развития в Российской Федерации, игровой зоны:	данные отсутствуют
Сведения о том, что земельный участок расположен в границах особо охраняемой природной территории, охотничьих угодий, лесничеств, лесопарков:	данные отсутствуют
Сведения о результатах проведения государственного земельного надзора:	данные отсутствуют
Сведения о расположении земельного участка в границах территории, в отношении которой утвержден проект межевания территории:	данные отсутствуют

Государственный регистратор		ФГИС ЕГРН
полное наименование должности	подпись	инициалы, фамилия

М.П.

Выписка из Единого государственного реестра недвижимости об объекте недвижимости
Сведения о характеристиках объекта недвижимости

Земельный участок			
(вид объекта недвижимости)			
Лист № ___ Раздела 1	Всего листов раздела 1 : ___	Всего разделов: ___	Всего листов выписки: ___
19.09.2020 № 99/2020/348854615			
Кадастровый номер:		47:12:0201005:171	

Условный номер земельного участка:	данные отсутствуют
Сведения о принятии акта и (или) заключении договора, предусматривающих предоставление в соответствии с земельным законодательством исполнительным органом государственной власти или органом местного самоуправления находящегося в государственной или муниципальной собственности земельного участка для строительства наемного дома социального использования или наемного дома коммерческого использования:	данные отсутствуют
Сведения о том, что земельный участок или земельные участки образованы на основании решения об изъятии земельного участка и (или) расположенного на нем объекта недвижимости для государственных или муниципальных нужд:	данные отсутствуют
Сведения о том, что земельный участок образован из земель или земельного участка, государственная собственность на которые не разграничена:	данные отсутствуют
Сведения о наличии земельного спора о местоположении границ земельных участков:	данные отсутствуют
Статус записи об объекте недвижимости:	Сведения об объекте недвижимости имеют статус "актуальные"
Особые отметки:	Сведения о видах разрешенного использования имеют статус «Актуальные незасвидетельствованные». Право (ограничение права, обременение объекта недвижимости) зарегистрировано на данный объект недвижимости с видами разрешенного использования «Для иных видов жилой застройки».
Получатель выписки:	Кононович Екатерина Юрьевна

Государственный регистратор		ФГИС ЕГРН
полное наименование должности	подпись	инициалы, фамилия

М.П.

Выписка из Единого государственного реестра недвижимости об объекте недвижимости
Сведения о зарегистрированных правах

Земельный участок		
(вид объекта недвижимости)		
Лист № <u> </u> Раздела <u>2</u>	Всего листов раздела <u>2</u> : <u> </u>	Всего разделов: <u> </u>
Всего листов выписки: <u> </u>		
19.09.2020 № 99/2020/348854615		
Кадастровый номер:		47:12:0201005:171
1.	Правообладатель (правообладатели):	1.1. Общество с ограниченной ответственностью "Линк Девелопмент", ИНН: 7811418017
2.	Вид, номер и дата государственной регистрации права:	2.1. Собственность, № 47:12:0201005:171-47/010/2018-3 от 13.09.2018
3.	Ограничение прав и обременение объекта недвижимости:	не зарегистрировано
4.	Договоры участия в долевом строительстве:	не зарегистрировано
5.	Заявленные в судебном порядке права требования:	данные отсутствуют
6.	Сведения о возражении в отношении зарегистрированного права:	данные отсутствуют
7.	Сведения о наличии решения об изъятии объекта недвижимости для государственных и муниципальных нужд:	данные отсутствуют
8.	Сведения о невозможности государственной регистрации без личного участия правообладателя или его законного представителя:	
9.	Правопритязания и сведения о наличии поступивших, но не рассмотренных заявлений о проведении государственной регистрации права (перехода, прекращения права), ограничения права или обременения объекта недвижимости, сделки в отношении объекта недвижимости:	данные отсутствуют
10.	Сведения об осуществлении государственной регистрации сделки, права, ограничения права без необходимого в силу закона согласия третьего лица, органа:	данные отсутствуют
11.	Сведения о невозможности государственной регистрации перехода, прекращения, ограничения права на земельный участок из земель сельскохозяйственного назначения:	
Государственный регистратор		ФГИС ЕГРН
полное наименование должности		подпись
		инициалы, фамилия

М.П.

Выписка из Единого государственного реестра недвижимости об объекте недвижимости
Описание местоположения земельного участка

Земельный участок			
(вид объекта недвижимости)			
Лист № __ Раздела <u>3</u>	Всего листов раздела <u>3</u> : __	Всего разделов: __	Всего листов выписки: __
19.09.2020 № 99/2020/348854615			
Кадастровый номер:		47:12:0201005:171	

План (чертеж, схема) земельного участка			
			
Масштаб 1: данные отсутствуют	Условные обозначения:		

Государственный регистратор		ФГИС ЕГРН
полное наименование должности	подпись	инициалы, фамилия

М.П.

Выписка из Единого государственного реестра недвижимости об объекте недвижимости
Описание местоположения земельного участка

Земельный участок			
(вид объекта недвижимости)			
Лист № ___ Раздела 3.1	Всего листов раздела 3.1 : ___	Всего разделов: ___	Всего листов выписки: ___
19.09.2020 № 99/2020/348854615			
Кадастровый номер:		47:12:0201005:171	

Описание местоположения границ земельного участка							
Номер п/п	Номер точки		Дирекционный угол	Горизонтальное проложение, м	Описание закрепления на местности	Кадастровые номера смежных участков	Сведения об адресах правообладателей смежных земельных участков
	начальная	конечная					
1	2	3	4	5	6	7	8
1	1	2	данные отсутствуют	данные отсутствуют	данные отсутствуют	данные отсутствуют	данные отсутствуют
2	2	3	данные отсутствуют	данные отсутствуют	данные отсутствуют	данные отсутствуют	данные отсутствуют
3	3	4	данные отсутствуют	данные отсутствуют	данные отсутствуют	данные отсутствуют	данные отсутствуют
4	4	1	данные отсутствуют	данные отсутствуют	данные отсутствуют	данные отсутствуют	данные отсутствуют

Государственный регистратор		ФГИС ЕГРН
полное наименование должности	подпись	инициалы, фамилия

М.П.

Выписка из Единого государственного реестра недвижимости об объекте недвижимости
Описание местоположения земельного участка

Земельный участок			
(вид объекта недвижимости)			
Лист № ___ Раздела 3.2	Всего листов раздела 3.2 : ___	Всего разделов: ___	Всего листов выписки: ___
19.09.2020 № 99/2020/348854615			
Кадастровый номер:		47:12:0201005:171	


Сведения о характерных точках границы земельного участка				
Система координат: МСК 47 зона 2				
Зона №				
Номер точки	Координаты		Описание закрепления на местности	Средняя квадратическая погрешность определения координат характерных точек границ земельного участка, м
	X	Y		
1	2	3	4	5
1	436685.18	2329853.28	данные отсутствуют	0.1
2	436675.22	2329854.15	данные отсутствуют	0.1
3	436676.09	2329864.11	данные отсутствуют	0.1
4	436686.05	2329863.24	данные отсутствуют	0.1

Государственный регистратор		ФГИС ЕГРН
полное наименование должности	подпись	инициалы, фамилия

М.П.

Выписка из Единого государственного реестра недвижимости об объекте недвижимости
Сведения о частях земельного участка

Земельный участок			
(вид объекта недвижимости)			
Лист № ___ Раздела 4	Всего листов раздела 4 : ___	Всего разделов: ___	Всего листов выписки: ___
19.09.2020 № 99/2020/348854615			
Кадастровый номер:		47:12:0201005:171	

План (чертеж, схема) части земельного участка		Учетный номер части: 47:12:0201005:171/1	
			
Масштаб 1: данные отсутствуют	Условные обозначения:		

Государственный регистратор		ФГИС ЕГРН
полное наименование должности	подпись	инициалы, фамилия

М.П.

Выписка из Единого государственного реестра недвижимости об объекте недвижимости
Сведения о частях земельного участка

1026

Земельный участок			
(вид объекта недвижимости)			
Лист № ___ Раздела 4	Всего листов раздела 4 : ___	Всего разделов: ___	Всего листов выписки: ___
19.09.2020 № 99/2020/348854615			
Кадастровый номер:		47:12:0201005:171	

План (чертеж, схема) части земельного участка	Учетный номер части: 47:12:0201005:171/2
	
Масштаб 1: данные отсутствуют	Условные обозначения:

Государственный регистратор		ФГИС ЕГРН
полное наименование должности	подпись	инициалы, фамилия

М.П.

Выписка из Единого государственного реестра недвижимости об объекте недвижимости
Сведения о частях земельного участка

Земельный участок			
(вид объекта недвижимости)			
Лист № __ Раздела 4.1	Всего листов раздела 4.1 : __	Всего разделов: __	Всего листов выписки: __
19.09.2020 № 99/2020/348854615			
Кадастровый номер:		47:12:0201005:171	

Учетный номер части	Площадь (м ²)	Содержание ограничения в использовании или ограничения права на объект недвижимости или обременения объекта недвижимости
1	2	3
1	24	Ограничения прав на земельный участок, предусмотренные статьями 56, 56.1 Земельного кодекса Российской Федерации, 47.12.2.368, Справка о балансовой принадлежности № б/н от 15.08.2018
2	63	Ограничения прав на земельный участок, предусмотренные статьями 56, 56.1 Земельного кодекса Российской Федерации, 47.12.2.741, Выписка из реестра регионального имущества № б/н от 05.06.2019

Государственный регистратор		ФГИС ЕГРН
полное наименование должности	подпись	инициалы, фамилия

М.П.

Выписка из Единого государственного реестра недвижимости об объекте недвижимости
Сведения о частях земельного участка

1028

Земельный участок			
(вид объекта недвижимости)			
Лист № __ Раздела 4.2	Всего листов раздела 4.2 : __	Всего разделов: __	Всего листов выписки: __
19.09.2020 № 99/2020/348854615			
Кадастровый номер:		47:12:0201005:171	

Сведения о характерных точках границы части (частей) земельного участка				
Учетный номер части: 1				
Система координат: МСК 47 зона 2				
Зона №				
Номер точки	Координаты, м		Описание закрепления на местности	Средняя квадратическая погрешность определения координат характерных точек границы части земельного участка, м
	X	Y		
1	2	3	4	5
2	436675.22	2329854.15	данные отсутствуют	0.1
3	436676.09	2329864.11	данные отсутствуют	0.1
4	436686.05	2329863.24	данные отсутствуют	0.1
5	436675.71	2329859.71	данные отсутствуют	данные отсутствуют
6	436684.01	2329853.38	данные отсутствуют	данные отсутствуют
7	436676.56	2329854.03	данные отсутствуют	данные отсутствуют
8	436675.29	2329854.99	данные отсутствуют	данные отсутствуют
9	436676.24	2329854.06	данные отсутствуют	данные отсутствуют
10	436685.91	2329861.59	данные отсутствуют	данные отсутствуют

Государственный регистратор		ФГИС ЕГРН
полное наименование должности	подпись	инициалы, фамилия

М.П.

Выписка из Единого государственного реестра недвижимости об объекте недвижимости
Сведения о частях земельного участка

Земельный участок			
(вид объекта недвижимости)			
Лист № __ Раздела 4.2	Всего листов раздела 4.2 : __	Всего разделов: __	Всего листов выписки: __
19.09.2020 № 99/2020/348854615			
Кадастровый номер:		47:12:0201005:171	

Сведения о характерных точках границы части (частей) земельного участка				
Учетный номер части: 2				
Система координат: МСК 47 зона 2				
Зона №				
Номер точки	Координаты, м		Описание закрепления на местности	Средняя квадратическая погрешность определения координат характерных точек границы части земельного участка, м
	X	Y		
1	2	3	4	5
2	436675.22	2329854.15	данные отсутствуют	0.1
3	436676.09	2329864.11	данные отсутствуют	0.1
4	436686.05	2329863.24	данные отсутствуют	0.1
5	436675.71	2329859.71	данные отсутствуют	данные отсутствуют
6	436684.01	2329853.38	данные отсутствуют	данные отсутствуют
7	436676.56	2329854.03	данные отсутствуют	данные отсутствуют
8	436675.29	2329854.99	данные отсутствуют	данные отсутствуют
9	436676.24	2329854.06	данные отсутствуют	данные отсутствуют
10	436685.91	2329861.59	данные отсутствуют	данные отсутствуют

Государственный регистратор		ФГИС ЕГРН
полное наименование должности	подпись	инициалы, фамилия

М.П.

Выписка из Единого государственного реестра недвижимости об объекте недвижимости

Сведения о характеристиках объекта недвижимости

На основании запроса от 18.09.2020 г., поступившего на рассмотрение 19.09.2020 г., сообщаем, что согласно записям Единого государственного реестра недвижимости:

Земельный участок			
(вид объекта недвижимости)			
Лист № ___ Раздела 1	Всего листов раздела 1 : ___	Всего разделов: ___	Всего листов выписки: ___
19.09.2020 № 99/2020/348875853			
Кадастровый номер:		47:12:0201005:174	

Номер кадастрового квартала:	47:12:0201005
Дата присвоения кадастрового номера:	05.12.2016
Ранее присвоенный государственный учетный номер:	данные отсутствуют
Адрес:	Ленинградская область, Волховский район, город Волхов, улица Островского, участок 14
Площадь:	313 +/- 3.54кв. м
Кадастровая стоимость, руб.:	114567.39
Кадастровые номера расположенных в пределах земельного участка объектов недвижимости:	47:12:0201005:106
Кадастровые номера объектов недвижимости, из которых образован объект недвижимости:	данные отсутствуют
Кадастровые номера образованных объектов недвижимости:	данные отсутствуют
Сведения о включении объекта недвижимости в состав предприятия как имущественного комплекса:	

Государственный регистратор		ФГИС ЕГРН
полное наименование должности	подпись	инициалы, фамилия

М.П.

Выписка из Единого государственного реестра недвижимости об объекте недвижимости
Сведения о характеристиках объекта недвижимости

Земельный участок			
(вид объекта недвижимости)			
Лист № ___ Раздела 1	Всего листов раздела 1 : ___	Всего разделов: ___	Всего листов выписки: ___
19.09.2020 № 99/2020/348875853			
Кадастровый номер:		47:12:0201005:174	

Категория земель:	Земли населённых пунктов
Виды разрешенного использования:	малоэтажная многоквартирная жилая застройка
Сведения о кадастровом инженере:	Позднякова Галина Юрьевна №47-11-0088, ООО"Землеустроитель"
Сведения о лесах, водных объектах и об иных природных объектах, расположенных в пределах земельного участка:	данные отсутствуют
Сведения о том, что земельный участок полностью или частично расположен в границах зоны с особыми условиями использования территории или территории объекта культурного наследия	данные отсутствуют
Сведения о том, что земельный участок расположен в границах особой экономической зоны, территории опережающего социально-экономического развития, зоны территориального развития в Российской Федерации, игровой зоны:	данные отсутствуют
Сведения о том, что земельный участок расположен в границах особо охраняемой природной территории, охотничьих угодий, лесничеств, лесопарков:	данные отсутствуют
Сведения о результатах проведения государственного земельного надзора:	данные отсутствуют
Сведения о расположении земельного участка в границах территории, в отношении которой утвержден проект межевания территории:	данные отсутствуют

Государственный регистратор		ФГИС ЕГРН
полное наименование должности	подпись	инициалы, фамилия

М.П.

Выписка из Единого государственного реестра недвижимости об объекте недвижимости
Сведения о характеристиках объекта недвижимости

Земельный участок			
(вид объекта недвижимости)			
Лист № ___ Раздела 1	Всего листов раздела 1 : ___	Всего разделов: ___	Всего листов выписки: ___
19.09.2020 № 99/2020/348875853			
Кадастровый номер:		47:12:0201005:174	

Условный номер земельного участка:	данные отсутствуют
Сведения о принятии акта и (или) заключении договора, предусматривающих предоставление в соответствии с земельным законодательством исполнительным органом государственной власти или органом местного самоуправления находящегося в государственной или муниципальной собственности земельного участка для строительства наемного дома социального использования или наемного дома коммерческого использования:	данные отсутствуют
Сведения о том, что земельный участок или земельные участки образованы на основании решения об изъятии земельного участка и (или) расположенного на нем объекта недвижимости для государственных или муниципальных нужд:	данные отсутствуют
Сведения о том, что земельный участок образован из земель или земельного участка, государственная собственность на которые не разграничена:	данные отсутствуют
Сведения о наличии земельного спора о местоположении границ земельных участков:	данные отсутствуют
Статус записи об объекте недвижимости:	Сведения об объекте недвижимости имеют статус "временные". Дата истечения срока действия временного характера - 2021-12-06
Особые отметки:	Сведения необходимые для заполнения раздела 2 отсутствуют. Сведения необходимые для заполнения раздела 4 отсутствуют. Сведения необходимые для заполнения раздела 4.1 отсутствуют. Сведения необходимые для заполнения раздела 4.2 отсутствуют.
Получатель выписки:	Кононович Екатерина Юрьевна

Государственный регистратор		ФГИС ЕГРН
полное наименование должности	подпись	инициалы, фамилия

М.П.

Выписка из Единого государственного реестра недвижимости об объекте недвижимости
Описание местоположения земельного участка

Земельный участок			
(вид объекта недвижимости)			
Лист № ___ Раздела <u>3</u>	Всего листов раздела <u>3</u> : ___	Всего разделов: ___	Всего листов выписки: ___
19.09.2020 № 99/2020/348875853			
Кадастровый номер:		47:12:0201005:174	

План (чертеж, схема) земельного участка			
			
Масштаб 1: данные отсутствуют	Условные обозначения:		

Государственный регистратор		ФГИС ЕГРН
полное наименование должности	подпись	инициалы, фамилия

М.П.

Выписка из Единого государственного реестра недвижимости об объекте недвижимости
Описание местоположения земельного участка

Земельный участок			
(вид объекта недвижимости)			
Лист № __ Раздела 3.1	Всего листов раздела 3.1 : __	Всего разделов: __	Всего листов выписки: __
19.09.2020 № 99/2020/348875853			
Кадастровый номер:		47:12:0201005:174	

Описание местоположения границ земельного участка							
Номер п/п	Номер точки		Дирекционный угол	Горизонтальное проложение, м	Описание закрепления на местности	Кадастровые номера смежных участков	Сведения об адресах правообладателей смежных земельных участков
	начальная	конечная					
1	2	3	4	5	6	7	8
1	1	2	данные отсутствуют	данные отсутствуют	данные отсутствуют	данные отсутствуют	данные отсутствуют
2	2	3	данные отсутствуют	данные отсутствуют	данные отсутствуют	данные отсутствуют	данные отсутствуют
3	3	4	данные отсутствуют	данные отсутствуют	данные отсутствуют	данные отсутствуют	данные отсутствуют
4	4	1	данные отсутствуют	данные отсутствуют	данные отсутствуют	данные отсутствуют	данные отсутствуют

Государственный регистратор		ФГИС ЕГРН
полное наименование должности	подпись	инициалы, фамилия

М.П.

Выписка из Единого государственного реестра недвижимости об объекте недвижимости
Описание местоположения земельного участка

Земельный участок			
(вид объекта недвижимости)			
Лист № __ Раздела 3.2	Всего листов раздела 3.2 : __	Всего разделов: __	Всего листов выписки: __
19.09.2020 № 99/2020/348875853			
Кадастровый номер:		47:12:0201005:174	

Сведения о характерных точках границы земельного участка				
Система координат: МСК 47 зона 2				
Зона №				
Номер точки	Координаты		Описание закрепления на местности	Средняя квадратическая погрешность определения координат характерных точек границ земельного участка, м
	X	Y		
1	2	3	4	5
1	436880.44	2329980.36	Нет закрепления	0.1
2	436900.37	2329996.65	Нет закрепления	0.1
3	436892.37	2330005.94	Нет закрепления	0.1
4	436872.62	2329989.68	Нет закрепления	0.1

Государственный регистратор		ФГИС ЕГРН
полное наименование должности	подпись	инициалы, фамилия

М.П.

Выписка из Единого государственного реестра недвижимости об объекте недвижимости

Сведения о характеристиках объекта недвижимости

На основании запроса от 21.09.2020 г., поступившего на рассмотрение 21.09.2020 г., сообщаем, что согласно записям Единого государственного реестра недвижимости:

Земельный участок			
(вид объекта недвижимости)			
Лист № ___ Раздела 1	Всего листов раздела 1 : ___	Всего разделов: ___	Всего листов выписки: ___
21.09.2020 № 99/2020/349279867			
Кадастровый номер:		47:12:0201006:233	

Номер кадастрового квартала:	47:12:0201006
Дата присвоения кадастрового номера:	30.05.2019
Ранее присвоенный государственный учетный номер:	данные отсутствуют
Адрес:	Российская Федерация, Ленинградская область, Волховский муниципальный район, Волховское городское поселение, город Волхов, улица Островского, участок № 176
Площадь:	1347 +/- 12.85 кв. м
Кадастровая стоимость, руб.:	1201914.63
Кадастровые номера расположенных в пределах земельного участка объектов недвижимости:	данные отсутствуют
Кадастровые номера объектов недвижимости, из которых образован объект недвижимости:	данные отсутствуют
Кадастровые номера образованных объектов недвижимости:	данные отсутствуют
Сведения о включении объекта недвижимости в состав предприятия как имущественного комплекса:	

Государственный регистратор		ФГИС ЕГРН
полное наименование должности	подпись	инициалы, фамилия

М.П.

Выписка из Единого государственного реестра недвижимости об объекте недвижимости
Сведения о характеристиках объекта недвижимости

Земельный участок			
(вид объекта недвижимости)			
Лист № ___ Раздела 1	Всего листов раздела 1 : ___	Всего разделов: ___	Всего листов выписки: ___
21.09.2020 № 99/2020/349279867			
Кадастровый номер:		47:12:0201006:233	

Категория земель:	Земли населённых пунктов
Виды разрешенного использования:	Коммунальное обслуживание
Сведения о кадастровом инженере:	Желамская Марина Александровна №78-10-0074
Сведения о лесах, водных объектах и об иных природных объектах, расположенных в пределах земельного участка:	данные отсутствуют
Сведения о том, что земельный участок полностью или частично расположен в границах зоны с особыми условиями использования территории или территории объекта культурного наследия	данные отсутствуют
Сведения о том, что земельный участок расположен в границах особой экономической зоны, территории опережающего социально-экономического развития, зоны территориального развития в Российской Федерации, игровой зоны:	данные отсутствуют
Сведения о том, что земельный участок расположен в границах особо охраняемой природной территории, охотничьих угодий, лесничеств, лесопарков:	данные отсутствуют
Сведения о результатах проведения государственного земельного надзора:	данные отсутствуют
Сведения о расположении земельного участка в границах территории, в отношении которой утвержден проект межевания территории:	данные отсутствуют

Государственный регистратор		ФГИС ЕГРН
полное наименование должности	подпись	инициалы, фамилия

М.П.

Выписка из Единого государственного реестра недвижимости об объекте недвижимости
Сведения о характеристиках объекта недвижимости

Земельный участок			
(вид объекта недвижимости)			
Лист № __ Раздела 1	Всего листов раздела 1 : __	Всего разделов: __	Всего листов выписки: __
21.09.2020 № 99/2020/349279867			
Кадастровый номер:		47:12:0201006:233	

Условный номер земельного участка:	данные отсутствуют
Сведения о принятии акта и (или) заключении договора, предусматривающих предоставление в соответствии с земельным законодательством исполнительным органом государственной власти или органом местного самоуправления находящегося в государственной или муниципальной собственности земельного участка для строительства наемного дома социального использования или наемного дома коммерческого использования:	данные отсутствуют
Сведения о том, что земельный участок или земельные участки образованы на основании решения об изъятии земельного участка и (или) расположенного на нем объекта недвижимости для государственных или муниципальных нужд:	данные отсутствуют
Сведения о том, что земельный участок образован из земель или земельного участка, государственная собственность на которые не разграничена:	данные отсутствуют
Сведения о наличии земельного спора о местоположении границ земельных участков:	данные отсутствуют
Статус записи об объекте недвижимости:	Сведения об объекте недвижимости имеют статус "актуальные"
Особые отметки:	Сведения о видах разрешенного использования имеют статус «Актуальные незасвидетельствованные». Право (ограничение права, обременение объекта недвижимости) зарегистрировано на данный объект недвижимости с видами разрешенного использования «Для иных видов жилой застройки».
Получатель выписки:	Кононович Екатерина Юрьевна

Государственный регистратор		ФГИС ЕГРН
полное наименование должности	подпись	инициалы, фамилия

М.П.

Выписка из Единого государственного реестра недвижимости об объекте недвижимости
Сведения о зарегистрированных правах

Земельный участок	
(вид объекта недвижимости)	
Лист № <u> </u> Раздела <u> 2 </u>	Всего листов раздела <u> 2 </u> : <u> </u>
Всего разделов: <u> </u>	
Всего листов выписки: <u> </u>	
21.09.2020 № 99/2020/349279867	
Кадастровый номер:	47:12:0201006:233
1.	Правообладатель (правообладатели):
1.1.	данные о правообладателе отсутствуют
2.	Вид, номер и дата государственной регистрации права:
2.1.	не зарегистрировано
3.	Ограничение прав и обременение объекта недвижимости:
3.1.1.	вид: Аренда, весь объект
3.1.1.	дата государственной регистрации: 29.07.2019
3.1.1.	номер государственной регистрации: 47:12:0201006:233-47/010/2019-2
3.1.1.	срок, на который установлено ограничение прав и обременение объекта недвижимости: с 25.06.2019 по 24.06.2024
3.1.1.	лицо, в пользу которого установлено ограничение прав и обременение объекта недвижимости: Акционерное общество "Ленинградская областная тепло-энергетическая компания", ИНН: 4716028445
3.1.1.	основание государственной регистрации: Договор аренды земельного участка от 01.07.2019 №104
4.	Договоры участия в долевом строительстве:
	не зарегистрировано
5.	Заявленные в судебном порядке права требования:
	данные отсутствуют
6.	Сведения о возражении в отношении зарегистрированного права:
	данные отсутствуют
7.	Сведения о наличии решения об изъятии объекта недвижимости для государственных и муниципальных нужд:
	данные отсутствуют
8.	Сведения о невозможности государственной регистрации без личного участия правообладателя или его законного представителя:
9.	Правопритязания и сведения о наличии поступивших, но не рассмотренных заявлений о проведении государственной регистрации права (перехода, прекращения права), ограничения права или обременения объекта недвижимости, сделки в отношении объекта недвижимости:
	данные отсутствуют
10.	Сведения об осуществлении государственной регистрации сделки, права, ограничения права без необходимого в силу закона согласия третьего лица, органа:
	данные отсутствуют
11.	Сведения о невозможности государственной регистрации перехода, прекращения, ограничения права на земельный участок из земель сельскохозяйственного назначения:

Государственный регистратор		ФГИС ЕГРН
полное наименование должности	подпись	инициалы, фамилия

М.П.

Выписка из Единого государственного реестра недвижимости об объекте недвижимости
Описание местоположения земельного участка

Земельный участок			
(вид объекта недвижимости)			
Лист № __ Раздела <u>3</u>	Всего листов раздела <u>3</u> : __	Всего разделов: __	Всего листов выписки: __
21.09.2020 № 99/2020/349279867			
Кадастровый номер:		47:12:0201006:233	

План (чертеж, схема) земельного участка			
			
Масштаб 1: данные отсутствуют	Условные обозначения:		

Государственный регистратор		ФГИС ЕГРН
полное наименование должности	подпись	инициалы, фамилия

М.П.

Выписка из Единого государственного реестра недвижимости об объекте недвижимости
1042
Описание местоположения земельного участка

Земельный участок			
(вид объекта недвижимости)			
Лист № __ Раздела 3.1	Всего листов раздела 3.1 : __	Всего разделов: __	Всего листов выписки: __
21.09.2020 № 99/2020/349279867			
Кадастровый номер:		47:12:0201006:233	

Описание местоположения границ земельного участка							
Номер п/п	Номер точки		Дирекционный угол	Горизонтальное проложение, м	Описание закрепления на местности	Кадастровые номера смежных участков	Сведения об адресах правообладателей смежных земельных участков
	начальная	конечная					
1	2	3	4	5	6	7	8
1	1	2	данные отсутствуют	данные отсутствуют	данные отсутствуют	данные отсутствуют	данные отсутствуют
2	2	3	данные отсутствуют	данные отсутствуют	данные отсутствуют	данные отсутствуют	данные отсутствуют
3	3	4	данные отсутствуют	данные отсутствуют	данные отсутствуют	данные отсутствуют	данные отсутствуют
4	4	5	данные отсутствуют	данные отсутствуют	данные отсутствуют	данные отсутствуют	данные отсутствуют
5	5	1	данные отсутствуют	данные отсутствуют	данные отсутствуют	данные отсутствуют	данные отсутствуют

Государственный регистратор		ФГИС ЕГРН
полное наименование должности	подпись	инициалы, фамилия

М.П.

Выписка из Единого государственного реестра недвижимости об объекте недвижимости
Описание местоположения земельного участка

Земельный участок			
(вид объекта недвижимости)			
Лист № __ Раздела 3.2	Всего листов раздела 3.2 : __	Всего разделов: __	Всего листов выписки: __
21.09.2020 № 99/2020/349279867			
Кадастровый номер:		47:12:0201006:233	


Сведения о характерных точках границы земельного участка				
Система координат: МСК 47 зона 2				
Зона №				
Номер точки	Координаты		Описание закрепления на местности	Средняя квадратическая погрешность определения координат характерных точек границ земельного участка, м
	X	Y		
1	2	3	4	5
1	437079.38	2330071.48	Закрепление отсутствует	0.1
2	437062.78	2330086.56	Закрепление отсутствует	0.1
3	437017.04	2330051.05	Закрепление отсутствует	0.1
4	437023.13	2330031.73	Закрепление отсутствует	0.1
5	437026.16	2330032.33	Закрепление отсутствует	0.1

Государственный регистратор		ФГИС ЕГРН
полное наименование должности	подпись	инициалы, фамилия

М.П.

Выписка из Единого государственного реестра недвижимости об объекте недвижимости
Сведения о частях земельного участка

Земельный участок			
(вид объекта недвижимости)			
Лист № __ Раздела 4	Всего листов раздела 4 : __	Всего разделов: __	Всего листов выписки: __
21.09.2020 № 99/2020/349279867			
Кадастровый номер:		47:12:0201006:233	

План (чертеж, схема) части земельного участка	Учетный номер части: 47:12:0201006:233/1
	
Масштаб 1: данные отсутствуют	Условные обозначения:

Государственный регистратор		ФГИС ЕГРН
полное наименование должности	подпись	инициалы, фамилия

М.П.

Выписка из Единого государственного реестра недвижимости об объекте недвижимости
Сведения о частях земельного участка

Земельный участок			
(вид объекта недвижимости)			
Лист № __ Раздела 4	Всего листов раздела 4 : __	Всего разделов: __	Всего листов выписки: __
21.09.2020 № 99/2020/349279867			
Кадастровый номер:		47:12:0201006:233	

План (чертеж, схема) части земельного участка	Учетный номер части: 47:12:0201006:233/2
 <p>47:12:0201006:233/2</p>	
Масштаб 1: данные отсутствуют	Условные обозначения:

Государственный регистратор		ФГИС ЕГРН
полное наименование должности	подпись	инициалы, фамилия

М.П.

Выписка из Единого государственного реестра недвижимости об объекте недвижимости
1046
Сведения о частях земельного участка

Земельный участок			
(вид объекта недвижимости)			
Лист № __ Раздела 4	Всего листов раздела 4 : __	Всего разделов: __	Всего листов выписки: __
21.09.2020 № 99/2020/349279867			
Кадастровый номер:		47:12:0201006:233	

План (чертеж, схема) части земельного участка	Учетный номер части: 47:12:0201006:233/3
	
Масштаб 1: данные отсутствуют	Условные обозначения:

Государственный регистратор		ФГИС ЕГРН
полное наименование должности	подпись	инициалы, фамилия

М.П.

Выписка из Единого государственного реестра недвижимости об объекте недвижимости
Сведения о частях земельного участка

1047

Земельный участок			
(вид объекта недвижимости)			
Лист № __ Раздела 4	Всего листов раздела 4 : __	Всего разделов: __	Всего листов выписки: __
21.09.2020 № 99/2020/349279867			
Кадастровый номер:		47:12:0201006:233	

План (чертеж, схема) части земельного участка	Учетный номер части: 47:12:0201006:233/4
	
Масштаб 1: данные отсутствуют	Условные обозначения:


Государственный регистратор		ФГИС ЕГРН
полное наименование должности	подпись	инициалы, фамилия

М.П.

Выписка из Единого государственного реестра недвижимости об объекте недвижимости
Сведения о частях земельного участка

1048

Земельный участок			
(вид объекта недвижимости)			
Лист № __ Раздела 4	Всего листов раздела 4 : __	Всего разделов: __	Всего листов выписки: __
21.09.2020 № 99/2020/349279867			
Кадастровый номер:		47:12:0201006:233	

План (чертеж, схема) части земельного участка	Учетный номер части: 47:12:0201006:233/5
	
Масштаб 1: данные отсутствуют	Условные обозначения:


Государственный регистратор		ФГИС ЕГРН
полное наименование должности	подпись	инициалы, фамилия

М.П.

Выписка из Единого государственного реестра недвижимости об объекте недвижимости
Сведения о частях земельного участка

1049

Земельный участок			
(вид объекта недвижимости)			
Лист № __ Раздела 4	Всего листов раздела 4 : __	Всего разделов: __	Всего листов выписки: __
21.09.2020 № 99/2020/349279867			
Кадастровый номер:		47:12:0201006:233	

План (чертеж, схема) части земельного участка	Учетный номер части: 47:12:0201006:233/6
	
Масштаб 1: данные отсутствуют	Условные обозначения:


Государственный регистратор		ФГИС ЕГРН
полное наименование должности	подпись	инициалы, фамилия

М.П.

Выписка из Единого государственного реестра недвижимости об объекте недвижимости
Сведения о частях земельного участка

1050

Земельный участок			
(вид объекта недвижимости)			
Лист № __ Раздела 4	Всего листов раздела 4 : __	Всего разделов: __	Всего листов выписки: __
21.09.2020 № 99/2020/349279867			
Кадастровый номер:		47:12:0201006:233	

План (чертеж, схема) части земельного участка	Учетный номер части: 47:12:0201006:233/7
	
Масштаб 1: данные отсутствуют	Условные обозначения:

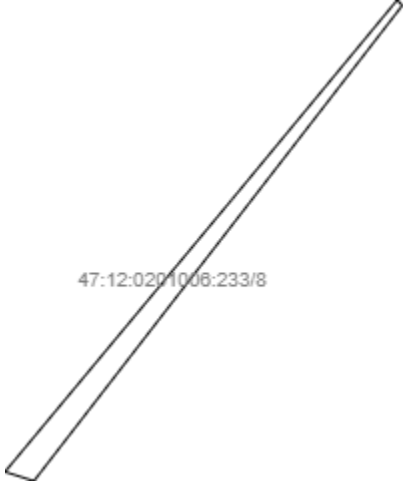
Государственный регистратор		ФГИС ЕГРН
полное наименование должности	подпись	инициалы, фамилия

М.П.

Выписка из Единого государственного реестра недвижимости об объекте недвижимости
Сведения о частях земельного участка

1051

Земельный участок			
(вид объекта недвижимости)			
Лист № ___ Раздела 4	Всего листов раздела 4 : ___	Всего разделов: ___	Всего листов выписки: ___
21.09.2020 № 99/2020/349279867			
Кадастровый номер:		47:12:0201006:233	

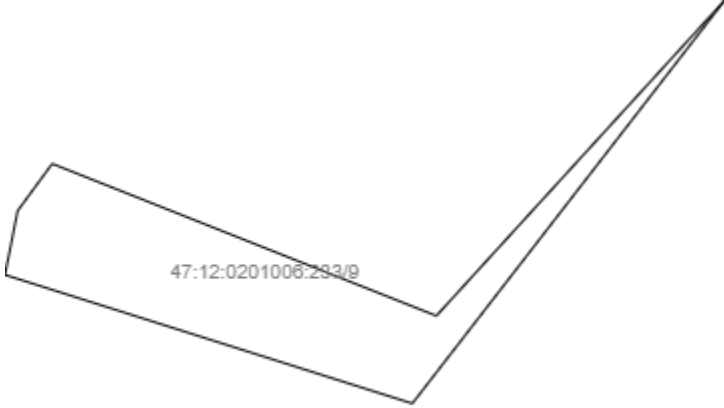
План (чертеж, схема) части земельного участка	Учетный номер части: 47:12:0201006:233/8
	
Масштаб 1: данные отсутствуют	Условные обозначения:

Государственный регистратор		ФГИС ЕГРН
полное наименование должности	подпись	инициалы, фамилия

М.П.

Выписка из Единого государственного реестра недвижимости об объекте недвижимости
Сведения о частях земельного участка

Земельный участок			
(вид объекта недвижимости)			
Лист № ___ Раздела 4	Всего листов раздела 4 : ___	Всего разделов: ___	Всего листов выписки: ___
21.09.2020 № 99/2020/349279867			
Кадастровый номер:		47:12:0201006:233	

План (чертеж, схема) части земельного участка	Учетный номер части: 47:12:0201006:233/9
	
Масштаб 1: данные отсутствуют	Условные обозначения:

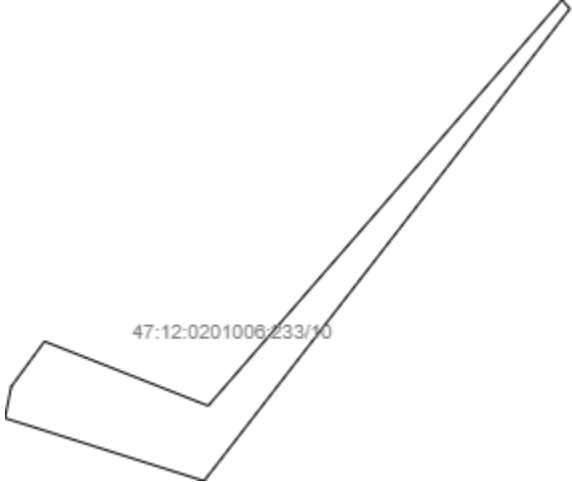
Государственный регистратор		ФГИС ЕГРН
полное наименование должности	подпись	инициалы, фамилия

М.П.

Выписка из Единого государственного реестра недвижимости об объекте недвижимости
Сведения о частях земельного участка

1053

Земельный участок			
(вид объекта недвижимости)			
Лист № __ Раздела 4	Всего листов раздела 4 : __	Всего разделов: __	Всего листов выписки: __
21.09.2020 № 99/2020/349279867			
Кадастровый номер:		47:12:0201006:233	

План (чертеж, схема) части земельного участка	Учетный номер части: 47:12:0201006:233/10
	
Масштаб 1: данные отсутствуют	Условные обозначения:

Государственный регистратор		ФГИС ЕГРН
полное наименование должности	подпись	инициалы, фамилия

М.П.

Выписка из Единого государственного реестра недвижимости об объекте недвижимости
Сведения о частях земельного участка

Земельный участок			
(вид объекта недвижимости)			
Лист № ___ Раздела 4.1	Всего листов раздела 4.1 : ___	Всего разделов: ___	Всего листов выписки: ___
21.09.2020 № 99/2020/349279867			
Кадастровый номер:		47:12:0201006:233	

Учетный номер части	Площадь (м ²)	Содержание ограничения в использовании или ограничения права на объект недвижимости или обременения объекта недвижимости
1	2	3
1	72	Ограничения прав на земельный участок, предусмотренные статьями 56, 56.1 Земельного кодекса Российской Федерации, 47.12.2.25, Карта (план) № б/н от 10.01.2017
2	130	Ограничения прав на земельный участок, предусмотренные статьями 56, 56.1 Земельного кодекса Российской Федерации, Постановление № 1244 от 17.05.2019
3	48	Ограничения прав на земельный участок, предусмотренные статьями 56, 56.1 Земельного кодекса Российской Федерации, Постановление № 1244 от 17.05.2019
4	110	Ограничения прав на земельный участок, предусмотренные статьями 56, 56.1 Земельного кодекса Российской Федерации, Постановление № 1244 от 17.05.2019
5	193	Ограничения прав на земельный участок, предусмотренные статьями 56, 56.1 Земельного кодекса Российской Федерации, Постановление № 1244 от 17.05.2019
6	31	Ограничения прав на земельный участок, предусмотренные статьями 56, 56.1 Земельного кодекса Российской Федерации, Постановление № 1244 от 17.05.2019
7	254	Ограничения прав на земельный участок, предусмотренные статьями 56, 56.1 Земельного кодекса Российской Федерации, Постановление № 1244 от 17.05.2019
8	99	Ограничения прав на земельный участок, предусмотренные статьями 56, 56.1 Земельного кодекса Российской Федерации, 47.12.2.469, Выписка из реестра регионального имущества № б/н от 05.06.2019

Государственный регистратор		ФГИС ЕГРН
полное наименование должности	подпись	инициалы, фамилия

М.П.

Выписка из Единого государственного реестра недвижимости об объекте недвижимости
Сведения о частях земельного участка

Земельный участок			
(вид объекта недвижимости)			
Лист № __ Раздела 4.1	Всего листов раздела 4.1 : __	Всего разделов: __	Всего листов выписки: __
21.09.2020 № 99/2020/349279867			
Кадастровый номер:		47:12:0201006:233	

Учетный номер части	Площадь (м ²)	Содержание ограничения в использовании или ограничения права на объект недвижимости или обременения объекта недвижимости
1	2	3
9	121	Ограничения прав на земельный участок, предусмотренные статьей 56 Земельного кодекса Российской Федерации, 47.12.2.1012, Выписка из реестра регионального имущества № б/н от 10.06.2019
10	296	Ограничения прав на земельный участок, предусмотренные статьей 56 Земельного кодекса Российской Федерации, 47.12.2.1025, Выписка из реестра регионального имущества № б/н от 10.06.2019

Государственный регистратор		ФГИС ЕГРН
полное наименование должности	подпись	инициалы, фамилия

М.П.

Выписка из Единого государственного реестра недвижимости об объекте недвижимости
Сведения о частях земельного участка

1056

Земельный участок				
(вид объекта недвижимости)				
Лист № ___ Раздела 4.2		Всего листов раздела 4.2 : ___		Всего разделов: ___
Всего листов выписки: ___				
21.09.2020 № 99/2020/349279867				
Кадастровый номер:			47:12:0201006:233	
Сведения о характерных точках границы части (частей) земельного участка				
Учетный номер части: 1				
Система координат: МСК 47 зона 2				
Зона №				
Номер точки	Координаты, м		Описание закрепления на местности	Средняя квадратическая погрешность определения координат характерных точек границы части земельного участка, м
	X	Y		
1	2	3	4	5
1	437079.38	2330071.48	Закрепление отсутствует	0.1
2	437062.78	2330086.56	данные отсутствуют	0.1
2	437062.78	2330086.56	данные отсутствуют	0.1
2	437062.78	2330086.56	данные отсутствуют	0.1
2	437062.78	2330086.56	Закрепление отсутствует	0.1
2	437062.78	2330086.56	Закрепление отсутствует	0.1
3	437017.04	2330051.05	данные отсутствуют	0.1
3	437017.04	2330051.05	данные отсутствуют	0.1
3	437017.04	2330051.05	данные отсутствуют	0.1
3	437017.04	2330051.05	данные отсутствуют	0.1
3	437017.04	2330051.05	данные отсутствуют	0.1
3	437017.04	2330051.05	Закрепление отсутствует	0.1
3	437017.04	2330051.05	Закрепление отсутствует	0.1
3	437017.04	2330051.05	Закрепление отсутствует	0.1
4	437023.13	2330031.73	Закрепление отсутствует	0.1
4	437023.13	2330031.73	данные отсутствуют	0.1
Государственный регистратор			ФГИС ЕГРН	
полное наименование должности			подпись	
			инициалы, фамилия	

М.П.

Выписка из Единого государственного реестра недвижимости об объекте недвижимости
Сведения о частях земельного участка

1057

Земельный участок			
(вид объекта недвижимости)			
Лист № ____ Раздела 4.2	Всего листов раздела 4.2 : ____	Всего разделов: ____	Всего листов выписки: ____
21.09.2020 № 99/2020/349279867			
Кадастровый номер:		47:12:0201006:233	

Номер точки	Координаты, м		Описание закрепления на местности	Средняя квадратическая погрешность определения координат характерных точек границы части земельного участка, м
	X	Y		
1	2	3	4	5
4	437023.13	2330031.73	Закрепление отсутствует	0.1
4	437023.13	2330031.73	Закрепление отсутствует	0.1
5	437026.16	2330032.33	Закрепление отсутствует	0.1
5	437026.16	2330032.33	Закрепление отсутствует	0.1
5	437026.16	2330032.33	Закрепление отсутствует	0.1
6	437068.4	2330063.4	данные отсутствуют	данные отсутствуют
7	437067.34	2330064.87	данные отсутствуют	0.1
8	437078.14	2330072.61	данные отсутствуют	данные отсутствуют
9	437022.79	2330032.82	данные отсутствуют	данные отсутствуют
10	437036.01	2330043.83	данные отсутствуют	0.1
11	437038.21	2330041.19	данные отсутствуют	данные отсутствуют
12	437064.49	2330084.99	данные отсутствуют	0.1
13	437017.74	2330048.86	данные отсутствуют	0.1
14	437025.39	2330032.23	данные отсутствуют	0.1
15	437022.78	2330040.43	данные отсутствуют	0.1
16	437019.03	2330052.57	данные отсутствуют	0.1
17	437028.5	2330044.59	данные отсутствуют	0.1

Государственный регистратор		ФГИС ЕГРН
полное наименование должности	подпись	инициалы, фамилия

М.П.

Выписка из Единого государственного реестра недвижимости об объекте недвижимости
Сведения о частях земельного участка

1058

Земельный участок			
(вид объекта недвижимости)			
Лист № ____ Раздела 4.2	Всего листов раздела 4.2 : ____	Всего разделов: ____	Всего листов выписки: ____
21.09.2020 № 99/2020/349279867			
Кадастровый номер:		47:12:0201006:233	

Номер точки	Координаты, м		Описание закрепления на местности	Средняя квадратическая погрешность определения координат характерных точек границы части земельного участка, м
	X	Y		
1	2	3	4	5
18	437023.71	2330056.19	данные отсутствуют	0.1
19	437021.07	2330038.41	данные отсутствуют	0.1
20	437064.88	2330084.59	данные отсутствуют	0.1
21	437018.24	2330047.27	данные отсутствуют	0.1
22	437063.36	2330086.01	данные отсутствуют	0.1
23	437017.13	2330050.78	данные отсутствуют	0.1
24	437070.43	2330079.57	данные отсутствуют	0.1
25	437067.45	2330082.27	данные отсутствуют	0.1
26	437036.93	2330055.48	данные отсутствуют	0.1
27	437020.02	2330041.65	данные отсутствуют	0.1
28	437021.34	2330037.56	данные отсутствуют	0.1
29	437039.52	2330052.43	данные отсутствуют	0.1
30	437044.11	2330070.13	данные отсутствуют	0.1
31	437017.92	2330048.26	данные отсутствуют	данные отсутствуют
32	437063.31	2330086.07	данные отсутствуют	данные отсутствуют
33	437036.14	2330065.88	данные отсутствуют	данные отсутствуют
34	437021.19	2330052.19	данные отсутствуют	0.1
Государственный регистратор				ФГИС ЕГРН
полное наименование должности			подпись	инициалы, фамилия

М.П.

Выписка из Единого государственного реестра недвижимости об объекте недвижимости
Сведения о частях земельного участка

Земельный участок			
<small>(вид объекта недвижимости)</small>			
Лист № ___ Раздела 4.2	Всего листов раздела 4.2 : ___	Всего разделов: ___	Всего листов выписки: ___
21.09.2020 № 99/2020/349279867			
Кадастровый номер:		47:12:0201006:233	

Номер точки	Координаты, м		Описание закрепления на местности	Средняя квадратическая погрешность определения координат характерных точек границы части земельного участка, м
	X	Y		
1	2	3	4	5
35	437028.39	2330033.97	данные отсутствуют	данные отсутствуют
36	437063.63	2330085.79	данные отсутствуют	данные отсутствуют
37	437024.32	2330051.45	данные отсутствуют	0.1
38	437030.56	2330035.56	данные отсутствуют	данные отсутствуют

Государственный регистратор		ФГИС ЕГРН
полное наименование должности	подпись	инициалы, фамилия

М.П.

Выписка из Единого государственного реестра недвижимости об объекте недвижимости
Сведения о частях земельного участка

1060

Земельный участок				
(вид объекта недвижимости)				
Лист № __ Раздела 4.2		Всего листов раздела 4.2 : __		Всего разделов: __
Всего листов выписки: __				
21.09.2020 № 99/2020/349279867				
Кадастровый номер:			47:12:0201006:233	
Сведения о характерных точках границы части (частей) земельного участка				
Учетный номер части: 2				
Система координат: МСК 47 зона 2				
Зона №				
Номер точки	Координаты, м		Описание закрепления на местности	Средняя квадратическая погрешность определения координат характерных точек границы части земельного участка, м
	X	Y		
1	2	3	4	5
1	437079.38	2330071.48	Закрепление отсутствует	0.1
2	437062.78	2330086.56	данные отсутствуют	0.1
2	437062.78	2330086.56	данные отсутствуют	0.1
2	437062.78	2330086.56	данные отсутствуют	0.1
2	437062.78	2330086.56	Закрепление отсутствует	0.1
2	437062.78	2330086.56	Закрепление отсутствует	0.1
3	437017.04	2330051.05	данные отсутствуют	0.1
3	437017.04	2330051.05	данные отсутствуют	0.1
3	437017.04	2330051.05	данные отсутствуют	0.1
3	437017.04	2330051.05	данные отсутствуют	0.1
3	437017.04	2330051.05	данные отсутствуют	0.1
3	437017.04	2330051.05	Закрепление отсутствует	0.1
3	437017.04	2330051.05	Закрепление отсутствует	0.1
3	437017.04	2330051.05	Закрепление отсутствует	0.1
4	437023.13	2330031.73	Закрепление отсутствует	0.1
4	437023.13	2330031.73	данные отсутствуют	0.1
Государственный регистратор			ФГИС ЕГРН	
полное наименование должности			подпись	
			инициалы, фамилия	

М.П.

Выписка из Единого государственного реестра недвижимости об объекте недвижимости
Сведения о частях земельного участка

Земельный участок			
(вид объекта недвижимости)			
Лист № ____ Раздела 4.2	Всего листов раздела 4.2 : ____	Всего разделов: ____	Всего листов выписки: ____
21.09.2020 № 99/2020/349279867			
Кадастровый номер:		47:12:0201006:233	

Номер точки	Координаты, м		Описание закрепления на местности	Средняя квадратическая погрешность определения координат характерных точек границы части земельного участка, м
	X	Y		
1	2	3	4	5
4	437023.13	2330031.73	Закрепление отсутствует	0.1
4	437023.13	2330031.73	Закрепление отсутствует	0.1
5	437026.16	2330032.33	Закрепление отсутствует	0.1
5	437026.16	2330032.33	Закрепление отсутствует	0.1
5	437026.16	2330032.33	Закрепление отсутствует	0.1
6	437068.4	2330063.4	данные отсутствуют	данные отсутствуют
7	437067.34	2330064.87	данные отсутствуют	0.1
8	437078.14	2330072.61	данные отсутствуют	данные отсутствуют
9	437022.79	2330032.82	данные отсутствуют	данные отсутствуют
10	437036.01	2330043.83	данные отсутствуют	0.1
11	437038.21	2330041.19	данные отсутствуют	данные отсутствуют
12	437064.49	2330084.99	данные отсутствуют	0.1
13	437017.74	2330048.86	данные отсутствуют	0.1
14	437025.39	2330032.23	данные отсутствуют	0.1
15	437022.78	2330040.43	данные отсутствуют	0.1
16	437019.03	2330052.57	данные отсутствуют	0.1
17	437028.5	2330044.59	данные отсутствуют	0.1

Государственный регистратор		ФГИС ЕГРН
полное наименование должности	подпись	инициалы, фамилия

М.П.

Выписка из Единого государственного реестра недвижимости об объекте недвижимости
Сведения о частях земельного участка

Земельный участок			
<small>(вид объекта недвижимости)</small>			
Лист № ____ Раздела 4.2	Всего листов раздела 4.2 : ____	Всего разделов: ____	Всего листов выписки: ____
21.09.2020 № 99/2020/349279867			
Кадастровый номер:		47:12:0201006:233	

Номер точки	Координаты, м		Описание закрепления на местности	Средняя квадратическая погрешность определения координат характерных точек границы части земельного участка, м
	X	Y		
1	2	3	4	5
18	437023.71	2330056.19	данные отсутствуют	0.1
19	437021.07	2330038.41	данные отсутствуют	0.1
20	437064.88	2330084.59	данные отсутствуют	0.1
21	437018.24	2330047.27	данные отсутствуют	0.1
22	437063.36	2330086.01	данные отсутствуют	0.1
23	437017.13	2330050.78	данные отсутствуют	0.1
24	437070.43	2330079.57	данные отсутствуют	0.1
25	437067.45	2330082.27	данные отсутствуют	0.1
26	437036.93	2330055.48	данные отсутствуют	0.1
27	437020.02	2330041.65	данные отсутствуют	0.1
28	437021.34	2330037.56	данные отсутствуют	0.1
29	437039.52	2330052.43	данные отсутствуют	0.1
30	437044.11	2330070.13	данные отсутствуют	0.1
31	437017.92	2330048.26	данные отсутствуют	данные отсутствуют
32	437063.31	2330086.07	данные отсутствуют	данные отсутствуют
33	437036.14	2330065.88	данные отсутствуют	данные отсутствуют
34	437021.19	2330052.19	данные отсутствуют	0.1

Государственный регистратор		ФГИС ЕГРН
полное наименование должности	подпись	инициалы, фамилия

М.П.

Выписка из Единого государственного реестра недвижимости об объекте недвижимости
Сведения о частях земельного участка

1063

Земельный участок			
(вид объекта недвижимости)			
Лист № ___ Раздела 4.2	Всего листов раздела 4.2 : ___	Всего разделов: ___	Всего листов выписки: ___
21.09.2020 № 99/2020/349279867			
Кадастровый номер:		47:12:0201006:233	

Номер точки	Координаты, м		Описание закрепления на местности	Средняя квадратическая погрешность определения координат характерных точек границы части земельного участка, м
	X	Y		
1	2	3	4	5
35	437028.39	2330033.97	данные отсутствуют	данные отсутствуют
36	437063.63	2330085.79	данные отсутствуют	данные отсутствуют
37	437024.32	2330051.45	данные отсутствуют	0.1
38	437030.56	2330035.56	данные отсутствуют	данные отсутствуют

Государственный регистратор		ФГИС ЕГРН
полное наименование должности	подпись	инициалы, фамилия

М.П.

Выписка из Единого государственного реестра недвижимости об объекте недвижимости
Сведения о частях земельного участка

1064

Земельный участок				
(вид объекта недвижимости)				
Лист № __ Раздела 4.2		Всего листов раздела 4.2 : __		Всего разделов: __
Всего листов выписки: __				
21.09.2020 № 99/2020/349279867				
Кадастровый номер:			47:12:0201006:233	
Сведения о характерных точках границы части (частей) земельного участка				
Учетный номер части: 3				
Система координат: МСК 47 зона 2				
Зона №				
Номер точки	Координаты, м		Описание закрепления на местности	Средняя квадратическая погрешность определения координат характерных точек границы части земельного участка, м
	X	Y		
1	2	3	4	5
1	437079.38	2330071.48	Закрепление отсутствует	0.1
2	437062.78	2330086.56	данные отсутствуют	0.1
2	437062.78	2330086.56	данные отсутствуют	0.1
2	437062.78	2330086.56	данные отсутствуют	0.1
2	437062.78	2330086.56	Закрепление отсутствует	0.1
2	437062.78	2330086.56	Закрепление отсутствует	0.1
3	437017.04	2330051.05	данные отсутствуют	0.1
3	437017.04	2330051.05	данные отсутствуют	0.1
3	437017.04	2330051.05	данные отсутствуют	0.1
3	437017.04	2330051.05	данные отсутствуют	0.1
3	437017.04	2330051.05	данные отсутствуют	0.1
3	437017.04	2330051.05	Закрепление отсутствует	0.1
3	437017.04	2330051.05	Закрепление отсутствует	0.1
3	437017.04	2330051.05	Закрепление отсутствует	0.1
4	437023.13	2330031.73	Закрепление отсутствует	0.1
4	437023.13	2330031.73	данные отсутствуют	0.1
Государственный регистратор			ФГИС ЕГРН	
полное наименование должности			подпись	
			инициалы, фамилия	

М.П.

Выписка из Единого государственного реестра недвижимости об объекте недвижимости
Сведения о частях земельного участка

Земельный участок			
(вид объекта недвижимости)			
Лист № ____ Раздела 4.2	Всего листов раздела 4.2 : ____	Всего разделов: ____	Всего листов выписки: ____
21.09.2020 № 99/2020/349279867			
Кадастровый номер:		47:12:0201006:233	

Номер точки	Координаты, м		Описание закрепления на местности	Средняя квадратическая погрешность определения координат характерных точек границы части земельного участка, м
	X	Y		
1	2	3	4	5
4	437023.13	2330031.73	Закрепление отсутствует	0.1
4	437023.13	2330031.73	Закрепление отсутствует	0.1
5	437026.16	2330032.33	Закрепление отсутствует	0.1
5	437026.16	2330032.33	Закрепление отсутствует	0.1
5	437026.16	2330032.33	Закрепление отсутствует	0.1
6	437068.4	2330063.4	данные отсутствуют	данные отсутствуют
7	437067.34	2330064.87	данные отсутствуют	0.1
8	437078.14	2330072.61	данные отсутствуют	данные отсутствуют
9	437022.79	2330032.82	данные отсутствуют	данные отсутствуют
10	437036.01	2330043.83	данные отсутствуют	0.1
11	437038.21	2330041.19	данные отсутствуют	данные отсутствуют
12	437064.49	2330084.99	данные отсутствуют	0.1
13	437017.74	2330048.86	данные отсутствуют	0.1
14	437025.39	2330032.23	данные отсутствуют	0.1
15	437022.78	2330040.43	данные отсутствуют	0.1
16	437019.03	2330052.57	данные отсутствуют	0.1
17	437028.5	2330044.59	данные отсутствуют	0.1
Государственный регистратор				ФГИС ЕГРН
полное наименование должности			подпись	инициалы, фамилия

М.П.

Выписка из Единого государственного реестра недвижимости об объекте недвижимости
Сведения о частях земельного участка

Земельный участок			
(вид объекта недвижимости)			
Лист № ____ Раздела 4.2	Всего листов раздела 4.2 : ____	Всего разделов: ____	Всего листов выписки: ____
21.09.2020 № 99/2020/349279867			
Кадастровый номер:		47:12:0201006:233	

Номер точки	Координаты, м		Описание закрепления на местности	Средняя квадратическая погрешность определения координат характерных точек границы части земельного участка, м
	X	Y		
1	2	3	4	5
18	437023.71	2330056.19	данные отсутствуют	0.1
19	437021.07	2330038.41	данные отсутствуют	0.1
20	437064.88	2330084.59	данные отсутствуют	0.1
21	437018.24	2330047.27	данные отсутствуют	0.1
22	437063.36	2330086.01	данные отсутствуют	0.1
23	437017.13	2330050.78	данные отсутствуют	0.1
24	437070.43	2330079.57	данные отсутствуют	0.1
25	437067.45	2330082.27	данные отсутствуют	0.1
26	437036.93	2330055.48	данные отсутствуют	0.1
27	437020.02	2330041.65	данные отсутствуют	0.1
28	437021.34	2330037.56	данные отсутствуют	0.1
29	437039.52	2330052.43	данные отсутствуют	0.1
30	437044.11	2330070.13	данные отсутствуют	0.1
31	437017.92	2330048.26	данные отсутствуют	данные отсутствуют
32	437063.31	2330086.07	данные отсутствуют	данные отсутствуют
33	437036.14	2330065.88	данные отсутствуют	данные отсутствуют
34	437021.19	2330052.19	данные отсутствуют	0.1

Государственный регистратор		ФГИС ЕГРН
полное наименование должности	подпись	инициалы, фамилия

М.П.

Выписка из Единого государственного реестра недвижимости об объекте недвижимости
Сведения о частях земельного участка

Земельный участок			
<small>(вид объекта недвижимости)</small>			
Лист № ____ Раздела 4.2	Всего листов раздела 4.2 : ____	Всего разделов: ____	Всего листов выписки: ____
21.09.2020 № 99/2020/349279867			
Кадастровый номер:		47:12:0201006:233	

Номер точки	Координаты, м		Описание закрепления на местности	Средняя квадратическая погрешность определения координат характерных точек границы части земельного участка, м
	X	Y		
1	2	3	4	5
35	437028.39	2330033.97	данные отсутствуют	данные отсутствуют
36	437063.63	2330085.79	данные отсутствуют	данные отсутствуют
37	437024.32	2330051.45	данные отсутствуют	0.1
38	437030.56	2330035.56	данные отсутствуют	данные отсутствуют

Государственный регистратор		ФГИС ЕГРН
полное наименование должности	подпись	инициалы, фамилия

М.П.

Выписка из Единого государственного реестра недвижимости об объекте недвижимости
Сведения о частях земельного участка

1068

Земельный участок					
(вид объекта недвижимости)					
Лист № __ Раздела 4.2		Всего листов раздела 4.2 : __		Всего разделов: __	Всего листов выписки: __
21.09.2020 № 99/2020/349279867					
Кадастровый номер:			47:12:0201006:233		
Сведения о характерных точках границы части (частей) земельного участка					
Учетный номер части: 4					
Система координат: МСК 47 зона 2					
Зона №					
Номер точки	Координаты, м		Описание закрепления на местности	Средняя квадратическая погрешность определения координат характерных точек границы части земельного участка, м	
	X	Y			
1	2	3	4	5	
1	437079.38	2330071.48	Закрепление отсутствует	0.1	
2	437062.78	2330086.56	данные отсутствуют	0.1	
2	437062.78	2330086.56	данные отсутствуют	0.1	
2	437062.78	2330086.56	данные отсутствуют	0.1	
2	437062.78	2330086.56	Закрепление отсутствует	0.1	
2	437062.78	2330086.56	Закрепление отсутствует	0.1	
3	437017.04	2330051.05	данные отсутствуют	0.1	
3	437017.04	2330051.05	данные отсутствуют	0.1	
3	437017.04	2330051.05	данные отсутствуют	0.1	
3	437017.04	2330051.05	данные отсутствуют	0.1	
3	437017.04	2330051.05	данные отсутствуют	0.1	
3	437017.04	2330051.05	Закрепление отсутствует	0.1	
3	437017.04	2330051.05	Закрепление отсутствует	0.1	
3	437017.04	2330051.05	Закрепление отсутствует	0.1	
4	437023.13	2330031.73	Закрепление отсутствует	0.1	
4	437023.13	2330031.73	данные отсутствуют	0.1	
Государственный регистратор			ФГИС ЕГРН		
полное наименование должности			подпись		
			инициалы, фамилия		

М.П.

Выписка из Единого государственного реестра недвижимости об объекте недвижимости
Сведения о частях земельного участка

1069

Земельный участок			
(вид объекта недвижимости)			
Лист № ____ Раздела 4.2	Всего листов раздела 4.2 : ____	Всего разделов: ____	Всего листов выписки: ____
21.09.2020 № 99/2020/349279867			
Кадастровый номер:		47:12:0201006:233	

Номер точки	Координаты, м		Описание закрепления на местности	Средняя квадратическая погрешность определения координат характерных точек границы части земельного участка, м
	X	Y		
1	2	3	4	5
4	437023.13	2330031.73	Закрепление отсутствует	0.1
4	437023.13	2330031.73	Закрепление отсутствует	0.1
5	437026.16	2330032.33	Закрепление отсутствует	0.1
5	437026.16	2330032.33	Закрепление отсутствует	0.1
5	437026.16	2330032.33	Закрепление отсутствует	0.1
6	437068.4	2330063.4	данные отсутствуют	данные отсутствуют
7	437067.34	2330064.87	данные отсутствуют	0.1
8	437078.14	2330072.61	данные отсутствуют	данные отсутствуют
9	437022.79	2330032.82	данные отсутствуют	данные отсутствуют
10	437036.01	2330043.83	данные отсутствуют	0.1
11	437038.21	2330041.19	данные отсутствуют	данные отсутствуют
12	437064.49	2330084.99	данные отсутствуют	0.1
13	437017.74	2330048.86	данные отсутствуют	0.1
14	437025.39	2330032.23	данные отсутствуют	0.1
15	437022.78	2330040.43	данные отсутствуют	0.1
16	437019.03	2330052.57	данные отсутствуют	0.1
17	437028.5	2330044.59	данные отсутствуют	0.1

Государственный регистратор		ФГИС ЕГРН
полное наименование должности	подпись	инициалы, фамилия

М.П.

Выписка из Единого государственного реестра недвижимости об объекте недвижимости
Сведения о частях земельного участка

1070

Земельный участок			
(вид объекта недвижимости)			
Лист № ____ Раздела 4.2	Всего листов раздела 4.2 : ____	Всего разделов: ____	Всего листов выписки: ____
21.09.2020 № 99/2020/349279867			
Кадастровый номер:		47:12:0201006:233	

Номер точки	Координаты, м		Описание закрепления на местности	Средняя квадратическая погрешность определения координат характерных точек границы части земельного участка, м
	X	Y		
1	2	3	4	5
18	437023.71	2330056.19	данные отсутствуют	0.1
19	437021.07	2330038.41	данные отсутствуют	0.1
20	437064.88	2330084.59	данные отсутствуют	0.1
21	437018.24	2330047.27	данные отсутствуют	0.1
22	437063.36	2330086.01	данные отсутствуют	0.1
23	437017.13	2330050.78	данные отсутствуют	0.1
24	437070.43	2330079.57	данные отсутствуют	0.1
25	437067.45	2330082.27	данные отсутствуют	0.1
26	437036.93	2330055.48	данные отсутствуют	0.1
27	437020.02	2330041.65	данные отсутствуют	0.1
28	437021.34	2330037.56	данные отсутствуют	0.1
29	437039.52	2330052.43	данные отсутствуют	0.1
30	437044.11	2330070.13	данные отсутствуют	0.1
31	437017.92	2330048.26	данные отсутствуют	данные отсутствуют
32	437063.31	2330086.07	данные отсутствуют	данные отсутствуют
33	437036.14	2330065.88	данные отсутствуют	данные отсутствуют
34	437021.19	2330052.19	данные отсутствуют	0.1

Государственный регистратор		ФГИС ЕГРН
полное наименование должности	подпись	инициалы, фамилия

М.П.

Выписка из Единого государственного реестра недвижимости об объекте недвижимости
Сведения о частях ¹⁰⁷¹ земельного участка

Земельный участок			
<small>(вид объекта недвижимости)</small>			
Лист № ___ Раздела 4.2	Всего листов раздела 4.2 : ___	Всего разделов: ___	Всего листов выписки: ___
21.09.2020 № 99/2020/349279867			
Кадастровый номер:		47:12:0201006:233	

Номер точки	Координаты, м		Описание закрепления на местности	Средняя квадратическая погрешность определения координат характерных точек границы части земельного участка, м
	X	Y		
1	2	3	4	5
35	437028.39	2330033.97	данные отсутствуют	данные отсутствуют
36	437063.63	2330085.79	данные отсутствуют	данные отсутствуют
37	437024.32	2330051.45	данные отсутствуют	0.1
38	437030.56	2330035.56	данные отсутствуют	данные отсутствуют

Государственный регистратор		ФГИС ЕГРН
полное наименование должности	подпись	инициалы, фамилия

М.П.

Выписка из Единого государственного реестра недвижимости об объекте недвижимости
Сведения о частях земельного участка

Земельный участок					
(вид объекта недвижимости)					
Лист № ___ Раздела 4.2		Всего листов раздела 4.2 : ___		Всего разделов: ___	Всего листов выписки: ___
21.09.2020 № 99/2020/349279867					
Кадастровый номер:			47:12:0201006:233		
Сведения о характерных точках границы части (частей) земельного участка					
Учетный номер части: 5					
Система координат: МСК 47 зона 2					
Зона №					
Номер точки	Координаты, м		Описание закрепления на местности	Средняя квадратическая погрешность определения координат характерных точек границы части земельного участка, м	
	X	Y			
1	2	3	4	5	
1	437079.38	2330071.48	Закрепление отсутствует	0.1	
2	437062.78	2330086.56	данные отсутствуют	0.1	
2	437062.78	2330086.56	данные отсутствуют	0.1	
2	437062.78	2330086.56	данные отсутствуют	0.1	
2	437062.78	2330086.56	Закрепление отсутствует	0.1	
2	437062.78	2330086.56	Закрепление отсутствует	0.1	
3	437017.04	2330051.05	данные отсутствуют	0.1	
3	437017.04	2330051.05	данные отсутствуют	0.1	
3	437017.04	2330051.05	данные отсутствуют	0.1	
3	437017.04	2330051.05	данные отсутствуют	0.1	
3	437017.04	2330051.05	данные отсутствуют	0.1	
3	437017.04	2330051.05	Закрепление отсутствует	0.1	
3	437017.04	2330051.05	Закрепление отсутствует	0.1	
3	437017.04	2330051.05	Закрепление отсутствует	0.1	
4	437023.13	2330031.73	Закрепление отсутствует	0.1	
4	437023.13	2330031.73	данные отсутствуют	0.1	
Государственный регистратор			ФГИС ЕГРН		
полное наименование должности			подпись		
			инициалы, фамилия		

М.П.

Выписка из Единого государственного реестра недвижимости об объекте недвижимости
Сведения о частях земельного участка

Земельный участок			
(вид объекта недвижимости)			
Лист № ____ Раздела 4.2	Всего листов раздела 4.2 : ____	Всего разделов: ____	Всего листов выписки: ____
21.09.2020 № 99/2020/349279867			
Кадастровый номер:		47:12:0201006:233	

Номер точки	Координаты, м		Описание закрепления на местности	Средняя квадратическая погрешность определения координат характерных точек границы части земельного участка, м
	X	Y		
1	2	3	4	5
4	437023.13	2330031.73	Закрепление отсутствует	0.1
4	437023.13	2330031.73	Закрепление отсутствует	0.1
5	437026.16	2330032.33	Закрепление отсутствует	0.1
5	437026.16	2330032.33	Закрепление отсутствует	0.1
5	437026.16	2330032.33	Закрепление отсутствует	0.1
6	437068.4	2330063.4	данные отсутствуют	данные отсутствуют
7	437067.34	2330064.87	данные отсутствуют	0.1
8	437078.14	2330072.61	данные отсутствуют	данные отсутствуют
9	437022.79	2330032.82	данные отсутствуют	данные отсутствуют
10	437036.01	2330043.83	данные отсутствуют	0.1
11	437038.21	2330041.19	данные отсутствуют	данные отсутствуют
12	437064.49	2330084.99	данные отсутствуют	0.1
13	437017.74	2330048.86	данные отсутствуют	0.1
14	437025.39	2330032.23	данные отсутствуют	0.1
15	437022.78	2330040.43	данные отсутствуют	0.1
16	437019.03	2330052.57	данные отсутствуют	0.1
17	437028.5	2330044.59	данные отсутствуют	0.1

Государственный регистратор		ФГИС ЕГРН
полное наименование должности	подпись	инициалы, фамилия

М.П.

Выписка из Единого государственного реестра недвижимости об объекте недвижимости
Сведения о частях земельного участка

Земельный участок			
<small>(вид объекта недвижимости)</small>			
Лист № ____ Раздела 4.2	Всего листов раздела 4.2 : ____	Всего разделов: ____	Всего листов выписки: ____
21.09.2020 № 99/2020/349279867			
Кадастровый номер:		47:12:0201006:233	

Номер точки	Координаты, м		Описание закрепления на местности	Средняя квадратическая погрешность определения координат характерных точек границы части земельного участка, м
	X	Y		
1	2	3	4	5
18	437023.71	2330056.19	данные отсутствуют	0.1
19	437021.07	2330038.41	данные отсутствуют	0.1
20	437064.88	2330084.59	данные отсутствуют	0.1
21	437018.24	2330047.27	данные отсутствуют	0.1
22	437063.36	2330086.01	данные отсутствуют	0.1
23	437017.13	2330050.78	данные отсутствуют	0.1
24	437070.43	2330079.57	данные отсутствуют	0.1
25	437067.45	2330082.27	данные отсутствуют	0.1
26	437036.93	2330055.48	данные отсутствуют	0.1
27	437020.02	2330041.65	данные отсутствуют	0.1
28	437021.34	2330037.56	данные отсутствуют	0.1
29	437039.52	2330052.43	данные отсутствуют	0.1
30	437044.11	2330070.13	данные отсутствуют	0.1
31	437017.92	2330048.26	данные отсутствуют	данные отсутствуют
32	437063.31	2330086.07	данные отсутствуют	данные отсутствуют
33	437036.14	2330065.88	данные отсутствуют	данные отсутствуют
34	437021.19	2330052.19	данные отсутствуют	0.1

Государственный регистратор		ФГИС ЕГРН
полное наименование должности	подпись	инициалы, фамилия

М.П.

Выписка из Единого государственного реестра недвижимости об объекте недвижимости
Сведения о частях земельного участка

Земельный участок			
(вид объекта недвижимости)			
Лист № ___ Раздела 4.2	Всего листов раздела 4.2 : ___	Всего разделов: ___	Всего листов выписки: ___
21.09.2020 № 99/2020/349279867			
Кадастровый номер:		47:12:0201006:233	

Номер точки	Координаты, м		Описание закрепления на местности	Средняя квадратическая погрешность определения координат характерных точек границы части земельного участка, м
	X	Y		
1	2	3	4	5
35	437028.39	2330033.97	данные отсутствуют	данные отсутствуют
36	437063.63	2330085.79	данные отсутствуют	данные отсутствуют
37	437024.32	2330051.45	данные отсутствуют	0.1
38	437030.56	2330035.56	данные отсутствуют	данные отсутствуют

Государственный регистратор		ФГИС ЕГРН
полное наименование должности	подпись	инициалы, фамилия

М.П.

Выписка из Единого государственного реестра недвижимости об объекте недвижимости
Сведения о частях земельного участка

1076

Земельный участок				
(вид объекта недвижимости)				
Лист № __ Раздела 4.2		Всего листов раздела 4.2 : __		Всего разделов: __
Всего листов выписки: __				
21.09.2020 № 99/2020/349279867				
Кадастровый номер:			47:12:0201006:233	
Сведения о характерных точках границы части (частей) земельного участка				
Учетный номер части: 6				
Система координат: МСК 47 зона 2				
Зона №				
Номер точки	Координаты, м		Описание закрепления на местности	Средняя квадратическая погрешность определения координат характерных точек границы части земельного участка, м
	X	Y		
1	2	3	4	5
1	437079.38	2330071.48	Закрепление отсутствует	0.1
2	437062.78	2330086.56	данные отсутствуют	0.1
2	437062.78	2330086.56	данные отсутствуют	0.1
2	437062.78	2330086.56	данные отсутствуют	0.1
2	437062.78	2330086.56	Закрепление отсутствует	0.1
2	437062.78	2330086.56	Закрепление отсутствует	0.1
3	437017.04	2330051.05	данные отсутствуют	0.1
3	437017.04	2330051.05	данные отсутствуют	0.1
3	437017.04	2330051.05	данные отсутствуют	0.1
3	437017.04	2330051.05	данные отсутствуют	0.1
3	437017.04	2330051.05	данные отсутствуют	0.1
3	437017.04	2330051.05	Закрепление отсутствует	0.1
3	437017.04	2330051.05	Закрепление отсутствует	0.1
3	437017.04	2330051.05	Закрепление отсутствует	0.1
4	437023.13	2330031.73	Закрепление отсутствует	0.1
4	437023.13	2330031.73	данные отсутствуют	0.1
Государственный регистратор			ФГИС ЕГРН	
полное наименование должности			подпись	
			инициалы, фамилия	

М.П.

Выписка из Единого государственного реестра недвижимости об объекте недвижимости
Сведения о частях земельного участка

Земельный участок			
(вид объекта недвижимости)			
Лист № ____ Раздела 4.2	Всего листов раздела 4.2 : ____	Всего разделов: ____	Всего листов выписки: ____
21.09.2020 № 99/2020/349279867			
Кадастровый номер:		47:12:0201006:233	

Номер точки	Координаты, м		Описание закрепления на местности	Средняя квадратическая погрешность определения координат характерных точек границы части земельного участка, м
	X	Y		
1	2	3	4	5
4	437023.13	2330031.73	Закрепление отсутствует	0.1
4	437023.13	2330031.73	Закрепление отсутствует	0.1
5	437026.16	2330032.33	Закрепление отсутствует	0.1
5	437026.16	2330032.33	Закрепление отсутствует	0.1
5	437026.16	2330032.33	Закрепление отсутствует	0.1
6	437068.4	2330063.4	данные отсутствуют	данные отсутствуют
7	437067.34	2330064.87	данные отсутствуют	0.1
8	437078.14	2330072.61	данные отсутствуют	данные отсутствуют
9	437022.79	2330032.82	данные отсутствуют	данные отсутствуют
10	437036.01	2330043.83	данные отсутствуют	0.1
11	437038.21	2330041.19	данные отсутствуют	данные отсутствуют
12	437064.49	2330084.99	данные отсутствуют	0.1
13	437017.74	2330048.86	данные отсутствуют	0.1
14	437025.39	2330032.23	данные отсутствуют	0.1
15	437022.78	2330040.43	данные отсутствуют	0.1
16	437019.03	2330052.57	данные отсутствуют	0.1
17	437028.5	2330044.59	данные отсутствуют	0.1

Государственный регистратор		ФГИС ЕГРН
полное наименование должности	подпись	инициалы, фамилия

М.П.

Выписка из Единого государственного реестра недвижимости об объекте недвижимости
Сведения о частях земельного участка

1078

Земельный участок			
(вид объекта недвижимости)			
Лист № ____ Раздела 4.2	Всего листов раздела 4.2 : ____	Всего разделов: ____	Всего листов выписки: ____
21.09.2020 № 99/2020/349279867			
Кадастровый номер:		47:12:0201006:233	

Номер точки	Координаты, м		Описание закрепления на местности	Средняя квадратическая погрешность определения координат характерных точек границы части земельного участка, м
	X	Y		
1	2	3	4	5
18	437023.71	2330056.19	данные отсутствуют	0.1
19	437021.07	2330038.41	данные отсутствуют	0.1
20	437064.88	2330084.59	данные отсутствуют	0.1
21	437018.24	2330047.27	данные отсутствуют	0.1
22	437063.36	2330086.01	данные отсутствуют	0.1
23	437017.13	2330050.78	данные отсутствуют	0.1
24	437070.43	2330079.57	данные отсутствуют	0.1
25	437067.45	2330082.27	данные отсутствуют	0.1
26	437036.93	2330055.48	данные отсутствуют	0.1
27	437020.02	2330041.65	данные отсутствуют	0.1
28	437021.34	2330037.56	данные отсутствуют	0.1
29	437039.52	2330052.43	данные отсутствуют	0.1
30	437044.11	2330070.13	данные отсутствуют	0.1
31	437017.92	2330048.26	данные отсутствуют	данные отсутствуют
32	437063.31	2330086.07	данные отсутствуют	данные отсутствуют
33	437036.14	2330065.88	данные отсутствуют	данные отсутствуют
34	437021.19	2330052.19	данные отсутствуют	0.1
Государственный регистратор				ФГИС ЕГРН
полное наименование должности			подпись	инициалы, фамилия

М.П.

Выписка из Единого государственного реестра недвижимости об объекте недвижимости
Сведения о частях земельного участка

Земельный участок			
(вид объекта недвижимости)			
Лист № __ Раздела 4.2	Всего листов раздела 4.2 : __	Всего разделов: __	Всего листов выписки: __
21.09.2020 № 99/2020/349279867			
Кадастровый номер:		47:12:0201006:233	

Номер точки	Координаты, м		Описание закрепления на местности	Средняя квадратическая погрешность определения координат характерных точек границы части земельного участка, м
	X	Y		
1	2	3	4	5
35	437028.39	2330033.97	данные отсутствуют	данные отсутствуют
36	437063.63	2330085.79	данные отсутствуют	данные отсутствуют
37	437024.32	2330051.45	данные отсутствуют	0.1
38	437030.56	2330035.56	данные отсутствуют	данные отсутствуют

Государственный регистратор		ФГИС ЕГРН
полное наименование должности	подпись	инициалы, фамилия

М.П.

Выписка из Единого государственного реестра недвижимости об объекте недвижимости
Сведения о частях земельного участка

1080

Земельный участок				
(вид объекта недвижимости)				
Лист № __ Раздела 4.2		Всего листов раздела 4.2 : __		Всего разделов: __
Всего листов выписки: __				
21.09.2020 № 99/2020/349279867				
Кадастровый номер:			47:12:0201006:233	
Сведения о характерных точках границы части (частей) земельного участка				
Учетный номер части: 7				
Система координат: МСК 47 зона 2				
Зона №				
Номер точки	Координаты, м		Описание закрепления на местности	Средняя квадратическая погрешность определения координат характерных точек границы части земельного участка, м
	X	Y		
1	2	3	4	5
1	437079.38	2330071.48	Закрепление отсутствует	0.1
2	437062.78	2330086.56	данные отсутствуют	0.1
2	437062.78	2330086.56	данные отсутствуют	0.1
2	437062.78	2330086.56	данные отсутствуют	0.1
2	437062.78	2330086.56	Закрепление отсутствует	0.1
2	437062.78	2330086.56	Закрепление отсутствует	0.1
3	437017.04	2330051.05	данные отсутствуют	0.1
3	437017.04	2330051.05	данные отсутствуют	0.1
3	437017.04	2330051.05	данные отсутствуют	0.1
3	437017.04	2330051.05	данные отсутствуют	0.1
3	437017.04	2330051.05	данные отсутствуют	0.1
3	437017.04	2330051.05	Закрепление отсутствует	0.1
3	437017.04	2330051.05	Закрепление отсутствует	0.1
3	437017.04	2330051.05	Закрепление отсутствует	0.1
4	437023.13	2330031.73	Закрепление отсутствует	0.1
4	437023.13	2330031.73	данные отсутствуют	0.1
Государственный регистратор			ФГИС ЕГРН	
полное наименование должности			подпись	
			инициалы, фамилия	

М.П.

Выписка из Единого государственного реестра недвижимости об объекте недвижимости
Сведения о частях земельного участка

1081

Земельный участок			
(вид объекта недвижимости)			
Лист № ____ Раздела 4.2	Всего листов раздела 4.2 : ____	Всего разделов: ____	Всего листов выписки: ____
21.09.2020 № 99/2020/349279867			
Кадастровый номер:		47:12:0201006:233	

Номер точки	Координаты, м		Описание закрепления на местности	Средняя квадратическая погрешность определения координат характерных точек границы части земельного участка, м
	X	Y		
1	2	3	4	5
4	437023.13	2330031.73	Закрепление отсутствует	0.1
4	437023.13	2330031.73	Закрепление отсутствует	0.1
5	437026.16	2330032.33	Закрепление отсутствует	0.1
5	437026.16	2330032.33	Закрепление отсутствует	0.1
5	437026.16	2330032.33	Закрепление отсутствует	0.1
6	437068.4	2330063.4	данные отсутствуют	данные отсутствуют
7	437067.34	2330064.87	данные отсутствуют	0.1
8	437078.14	2330072.61	данные отсутствуют	данные отсутствуют
9	437022.79	2330032.82	данные отсутствуют	данные отсутствуют
10	437036.01	2330043.83	данные отсутствуют	0.1
11	437038.21	2330041.19	данные отсутствуют	данные отсутствуют
12	437064.49	2330084.99	данные отсутствуют	0.1
13	437017.74	2330048.86	данные отсутствуют	0.1
14	437025.39	2330032.23	данные отсутствуют	0.1
15	437022.78	2330040.43	данные отсутствуют	0.1
16	437019.03	2330052.57	данные отсутствуют	0.1
17	437028.5	2330044.59	данные отсутствуют	0.1

Государственный регистратор		ФГИС ЕГРН
полное наименование должности	подпись	инициалы, фамилия

М.П.

Выписка из Единого государственного реестра недвижимости об объекте недвижимости
Сведения о частях земельного участка

1082

Земельный участок			
(вид объекта недвижимости)			
Лист № ____ Раздела 4.2	Всего листов раздела 4.2 : ____	Всего разделов: ____	Всего листов выписки: ____
21.09.2020 № 99/2020/349279867			
Кадастровый номер:		47:12:0201006:233	

Номер точки	Координаты, м		Описание закрепления на местности	Средняя квадратическая погрешность определения координат характерных точек границы части земельного участка, м
	X	Y		
1	2	3	4	5
18	437023.71	2330056.19	данные отсутствуют	0.1
19	437021.07	2330038.41	данные отсутствуют	0.1
20	437064.88	2330084.59	данные отсутствуют	0.1
21	437018.24	2330047.27	данные отсутствуют	0.1
22	437063.36	2330086.01	данные отсутствуют	0.1
23	437017.13	2330050.78	данные отсутствуют	0.1
24	437070.43	2330079.57	данные отсутствуют	0.1
25	437067.45	2330082.27	данные отсутствуют	0.1
26	437036.93	2330055.48	данные отсутствуют	0.1
27	437020.02	2330041.65	данные отсутствуют	0.1
28	437021.34	2330037.56	данные отсутствуют	0.1
29	437039.52	2330052.43	данные отсутствуют	0.1
30	437044.11	2330070.13	данные отсутствуют	0.1
31	437017.92	2330048.26	данные отсутствуют	данные отсутствуют
32	437063.31	2330086.07	данные отсутствуют	данные отсутствуют
33	437036.14	2330065.88	данные отсутствуют	данные отсутствуют
34	437021.19	2330052.19	данные отсутствуют	0.1
Государственный регистратор				ФГИС ЕГРН
полное наименование должности			подпись	инициалы, фамилия

М.П.

Выписка из Единого государственного реестра недвижимости об объекте недвижимости
Сведения о частях земельного участка

1083

Земельный участок			
(вид объекта недвижимости)			
Лист № ___ Раздела 4.2	Всего листов раздела 4.2 : ___	Всего разделов: ___	Всего листов выписки: ___
21.09.2020 № 99/2020/349279867			
Кадастровый номер:		47:12:0201006:233	

Номер точки	Координаты, м		Описание закрепления на местности	Средняя квадратическая погрешность определения координат характерных точек границы части земельного участка, м
	X	Y		
1	2	3	4	5
35	437028.39	2330033.97	данные отсутствуют	данные отсутствуют
36	437063.63	2330085.79	данные отсутствуют	данные отсутствуют
37	437024.32	2330051.45	данные отсутствуют	0.1
38	437030.56	2330035.56	данные отсутствуют	данные отсутствуют

Государственный регистратор		ФГИС ЕГРН
полное наименование должности	подпись	инициалы, фамилия

М.П.

Выписка из Единого государственного реестра недвижимости об объекте недвижимости
Сведения о частях земельного участка

1084

Земельный участок				
(вид объекта недвижимости)				
Лист № __ Раздела 4.2		Всего листов раздела 4.2 : __		Всего разделов: __
Всего листов выписки: __				
21.09.2020 № 99/2020/349279867				
Кадастровый номер:			47:12:0201006:233	
Сведения о характерных точках границы части (частей) земельного участка				
Учетный номер части: 8				
Система координат: МСК 47 зона 2				
Зона №				
Номер точки	Координаты, м		Описание закрепления на местности	Средняя квадратическая погрешность определения координат характерных точек границы части земельного участка, м
	X	Y		
1	2	3	4	5
1	437079.38	2330071.48	Закрепление отсутствует	0.1
2	437062.78	2330086.56	данные отсутствуют	0.1
2	437062.78	2330086.56	данные отсутствуют	0.1
2	437062.78	2330086.56	данные отсутствуют	0.1
2	437062.78	2330086.56	Закрепление отсутствует	0.1
2	437062.78	2330086.56	Закрепление отсутствует	0.1
3	437017.04	2330051.05	данные отсутствуют	0.1
3	437017.04	2330051.05	данные отсутствуют	0.1
3	437017.04	2330051.05	данные отсутствуют	0.1
3	437017.04	2330051.05	данные отсутствуют	0.1
3	437017.04	2330051.05	данные отсутствуют	0.1
3	437017.04	2330051.05	Закрепление отсутствует	0.1
3	437017.04	2330051.05	Закрепление отсутствует	0.1
3	437017.04	2330051.05	Закрепление отсутствует	0.1
4	437023.13	2330031.73	Закрепление отсутствует	0.1
4	437023.13	2330031.73	данные отсутствуют	0.1
Государственный регистратор			ФГИС ЕГРН	
полное наименование должности			подпись	
			инициалы, фамилия	

М.П.

Выписка из Единого государственного реестра недвижимости об объекте недвижимости
Сведения о частях земельного участка

1085

Земельный участок			
(вид объекта недвижимости)			
Лист № ____ Раздела 4.2	Всего листов раздела 4.2 : ____	Всего разделов: ____	Всего листов выписки: ____
21.09.2020 № 99/2020/349279867			
Кадастровый номер:		47:12:0201006:233	

Номер точки	Координаты, м		Описание закрепления на местности	Средняя квадратическая погрешность определения координат характерных точек границы части земельного участка, м
	X	Y		
1	2	3	4	5
4	437023.13	2330031.73	Закрепление отсутствует	0.1
4	437023.13	2330031.73	Закрепление отсутствует	0.1
5	437026.16	2330032.33	Закрепление отсутствует	0.1
5	437026.16	2330032.33	Закрепление отсутствует	0.1
5	437026.16	2330032.33	Закрепление отсутствует	0.1
6	437068.4	2330063.4	данные отсутствуют	данные отсутствуют
7	437067.34	2330064.87	данные отсутствуют	0.1
8	437078.14	2330072.61	данные отсутствуют	данные отсутствуют
9	437022.79	2330032.82	данные отсутствуют	данные отсутствуют
10	437036.01	2330043.83	данные отсутствуют	0.1
11	437038.21	2330041.19	данные отсутствуют	данные отсутствуют
12	437064.49	2330084.99	данные отсутствуют	0.1
13	437017.74	2330048.86	данные отсутствуют	0.1
14	437025.39	2330032.23	данные отсутствуют	0.1
15	437022.78	2330040.43	данные отсутствуют	0.1
16	437019.03	2330052.57	данные отсутствуют	0.1
17	437028.5	2330044.59	данные отсутствуют	0.1

Государственный регистратор		ФГИС ЕГРН
полное наименование должности	подпись	инициалы, фамилия

М.П.

Выписка из Единого государственного реестра недвижимости об объекте недвижимости
Сведения о частях земельного участка

1086

Земельный участок			
(вид объекта недвижимости)			
Лист № ____ Раздела 4.2	Всего листов раздела 4.2 : ____	Всего разделов: ____	Всего листов выписки: ____
21.09.2020 № 99/2020/349279867			
Кадастровый номер:		47:12:0201006:233	

Номер точки	Координаты, м		Описание закрепления на местности	Средняя квадратическая погрешность определения координат характерных точек границы части земельного участка, м
	X	Y		
1	2	3	4	5
18	437023.71	2330056.19	данные отсутствуют	0.1
19	437021.07	2330038.41	данные отсутствуют	0.1
20	437064.88	2330084.59	данные отсутствуют	0.1
21	437018.24	2330047.27	данные отсутствуют	0.1
22	437063.36	2330086.01	данные отсутствуют	0.1
23	437017.13	2330050.78	данные отсутствуют	0.1
24	437070.43	2330079.57	данные отсутствуют	0.1
25	437067.45	2330082.27	данные отсутствуют	0.1
26	437036.93	2330055.48	данные отсутствуют	0.1
27	437020.02	2330041.65	данные отсутствуют	0.1
28	437021.34	2330037.56	данные отсутствуют	0.1
29	437039.52	2330052.43	данные отсутствуют	0.1
30	437044.11	2330070.13	данные отсутствуют	0.1
31	437017.92	2330048.26	данные отсутствуют	данные отсутствуют
32	437063.31	2330086.07	данные отсутствуют	данные отсутствуют
33	437036.14	2330065.88	данные отсутствуют	данные отсутствуют
34	437021.19	2330052.19	данные отсутствуют	0.1
Государственный регистратор				ФГИС ЕГРН
полное наименование должности			подпись	инициалы, фамилия

М.П.

Выписка из Единого государственного реестра недвижимости об объекте недвижимости
Сведения о частях земельного участка

Земельный участок			
(вид объекта недвижимости)			
Лист № ___ Раздела 4.2	Всего листов раздела 4.2 : ___	Всего разделов: ___	Всего листов выписки: ___
21.09.2020 № 99/2020/349279867			
Кадастровый номер:		47:12:0201006:233	

Номер точки	Координаты, м		Описание закрепления на местности	Средняя квадратическая погрешность определения координат характерных точек границы части земельного участка, м
	X	Y		
1	2	3	4	5
35	437028.39	2330033.97	данные отсутствуют	данные отсутствуют
36	437063.63	2330085.79	данные отсутствуют	данные отсутствуют
37	437024.32	2330051.45	данные отсутствуют	0.1
38	437030.56	2330035.56	данные отсутствуют	данные отсутствуют

Государственный регистратор		ФГИС ЕГРН
полное наименование должности	подпись	инициалы, фамилия

М.П.

Выписка из Единого государственного реестра недвижимости об объекте недвижимости
Сведения о частях земельного участка

1088

Земельный участок					
(вид объекта недвижимости)					
Лист № __ Раздела 4.2		Всего листов раздела 4.2 : __		Всего разделов: __	Всего листов выписки: __
21.09.2020 № 99/2020/349279867					
Кадастровый номер:			47:12:0201006:233		
Сведения о характерных точках границы части (частей) земельного участка					
Учетный номер части: 9					
Система координат: МСК 47 зона 2					
Зона №					
Номер точки	Координаты, м		Описание закрепления на местности	Средняя квадратическая погрешность определения координат характерных точек границы части земельного участка, м	
	X	Y			
1	2	3	4	5	
1	437079.38	2330071.48	Закрепление отсутствует	0.1	
2	437062.78	2330086.56	данные отсутствуют	0.1	
2	437062.78	2330086.56	данные отсутствуют	0.1	
2	437062.78	2330086.56	данные отсутствуют	0.1	
2	437062.78	2330086.56	Закрепление отсутствует	0.1	
2	437062.78	2330086.56	Закрепление отсутствует	0.1	
3	437017.04	2330051.05	данные отсутствуют	0.1	
3	437017.04	2330051.05	данные отсутствуют	0.1	
3	437017.04	2330051.05	данные отсутствуют	0.1	
3	437017.04	2330051.05	данные отсутствуют	0.1	
3	437017.04	2330051.05	данные отсутствуют	0.1	
3	437017.04	2330051.05	Закрепление отсутствует	0.1	
3	437017.04	2330051.05	Закрепление отсутствует	0.1	
3	437017.04	2330051.05	Закрепление отсутствует	0.1	
4	437023.13	2330031.73	Закрепление отсутствует	0.1	
4	437023.13	2330031.73	данные отсутствуют	0.1	
Государственный регистратор			ФГИС ЕГРН		
полное наименование должности			подпись		
			инициалы, фамилия		

М.П.

Выписка из Единого государственного реестра недвижимости об объекте недвижимости
Сведения о частях земельного участка

1089

Земельный участок			
(вид объекта недвижимости)			
Лист № ____ Раздела 4.2	Всего листов раздела 4.2 : ____	Всего разделов: ____	Всего листов выписки: ____
21.09.2020 № 99/2020/349279867			
Кадастровый номер:		47:12:0201006:233	

Номер точки	Координаты, м		Описание закрепления на местности	Средняя квадратическая погрешность определения координат характерных точек границы части земельного участка, м
	X	Y		
1	2	3	4	5
4	437023.13	2330031.73	Закрепление отсутствует	0.1
4	437023.13	2330031.73	Закрепление отсутствует	0.1
5	437026.16	2330032.33	Закрепление отсутствует	0.1
5	437026.16	2330032.33	Закрепление отсутствует	0.1
5	437026.16	2330032.33	Закрепление отсутствует	0.1
6	437068.4	2330063.4	данные отсутствуют	данные отсутствуют
7	437067.34	2330064.87	данные отсутствуют	0.1
8	437078.14	2330072.61	данные отсутствуют	данные отсутствуют
9	437022.79	2330032.82	данные отсутствуют	данные отсутствуют
10	437036.01	2330043.83	данные отсутствуют	0.1
11	437038.21	2330041.19	данные отсутствуют	данные отсутствуют
12	437064.49	2330084.99	данные отсутствуют	0.1
13	437017.74	2330048.86	данные отсутствуют	0.1
14	437025.39	2330032.23	данные отсутствуют	0.1
15	437022.78	2330040.43	данные отсутствуют	0.1
16	437019.03	2330052.57	данные отсутствуют	0.1
17	437028.5	2330044.59	данные отсутствуют	0.1

Государственный регистратор		ФГИС ЕГРН
полное наименование должности	подпись	инициалы, фамилия

М.П.

Выписка из Единого государственного реестра недвижимости об объекте недвижимости
Сведения о частях земельного участка

Земельный участок			
<small>(вид объекта недвижимости)</small>			
Лист № ____ Раздела 4.2	Всего листов раздела 4.2 : ____	Всего разделов: ____	Всего листов выписки: ____
21.09.2020 № 99/2020/349279867			
Кадастровый номер:		47:12:0201006:233	

Номер точки	Координаты, м		Описание закрепления на местности	Средняя квадратическая погрешность определения координат характерных точек границы части земельного участка, м
	X	Y		
1	2	3	4	5
18	437023.71	2330056.19	данные отсутствуют	0.1
19	437021.07	2330038.41	данные отсутствуют	0.1
20	437064.88	2330084.59	данные отсутствуют	0.1
21	437018.24	2330047.27	данные отсутствуют	0.1
22	437063.36	2330086.01	данные отсутствуют	0.1
23	437017.13	2330050.78	данные отсутствуют	0.1
24	437070.43	2330079.57	данные отсутствуют	0.1
25	437067.45	2330082.27	данные отсутствуют	0.1
26	437036.93	2330055.48	данные отсутствуют	0.1
27	437020.02	2330041.65	данные отсутствуют	0.1
28	437021.34	2330037.56	данные отсутствуют	0.1
29	437039.52	2330052.43	данные отсутствуют	0.1
30	437044.11	2330070.13	данные отсутствуют	0.1
31	437017.92	2330048.26	данные отсутствуют	данные отсутствуют
32	437063.31	2330086.07	данные отсутствуют	данные отсутствуют
33	437036.14	2330065.88	данные отсутствуют	данные отсутствуют
34	437021.19	2330052.19	данные отсутствуют	0.1

Государственный регистратор		ФГИС ЕГРН
полное наименование должности	подпись	инициалы, фамилия

М.П.

Выписка из Единого государственного реестра недвижимости об объекте недвижимости
Сведения о частях земельного участка

1091

Земельный участок			
(вид объекта недвижимости)			
Лист № __ Раздела 4.2	Всего листов раздела 4.2 : __	Всего разделов: __	Всего листов выписки: __
21.09.2020 № 99/2020/349279867			
Кадастровый номер:		47:12:0201006:233	

Номер точки	Координаты, м		Описание закрепления на местности	Средняя квадратическая погрешность определения координат характерных точек границы части земельного участка, м
	X	Y		
1	2	3	4	5
35	437028.39	2330033.97	данные отсутствуют	данные отсутствуют
36	437063.63	2330085.79	данные отсутствуют	данные отсутствуют
37	437024.32	2330051.45	данные отсутствуют	0.1
38	437030.56	2330035.56	данные отсутствуют	данные отсутствуют

Государственный регистратор		ФГИС ЕГРН
полное наименование должности	подпись	инициалы, фамилия

М.П.

Выписка из Единого государственного реестра недвижимости об объекте недвижимости
Сведения о частях земельного участка

1092

Земельный участок				
(вид объекта недвижимости)				
Лист № ___ Раздела 4.2		Всего листов раздела 4.2 : ___		Всего разделов: ___
Всего листов выписки: ___				
21.09.2020 № 99/2020/349279867				
Кадастровый номер:			47:12:0201006:233	
Сведения о характерных точках границы части (частей) земельного участка				
Учетный номер части: 10				
Система координат: МСК 47 зона 2				
Зона №				
Номер точки	Координаты, м		Описание закрепления на местности	Средняя квадратическая погрешность определения координат характерных точек границы части земельного участка, м
	X	Y		
1	2	3	4	5
1	437079.38	2330071.48	Закрепление отсутствует	0.1
2	437062.78	2330086.56	данные отсутствуют	0.1
2	437062.78	2330086.56	данные отсутствуют	0.1
2	437062.78	2330086.56	данные отсутствуют	0.1
2	437062.78	2330086.56	Закрепление отсутствует	0.1
2	437062.78	2330086.56	Закрепление отсутствует	0.1
3	437017.04	2330051.05	данные отсутствуют	0.1
3	437017.04	2330051.05	данные отсутствуют	0.1
3	437017.04	2330051.05	данные отсутствуют	0.1
3	437017.04	2330051.05	данные отсутствуют	0.1
3	437017.04	2330051.05	данные отсутствуют	0.1
3	437017.04	2330051.05	Закрепление отсутствует	0.1
3	437017.04	2330051.05	Закрепление отсутствует	0.1
3	437017.04	2330051.05	Закрепление отсутствует	0.1
4	437023.13	2330031.73	Закрепление отсутствует	0.1
4	437023.13	2330031.73	данные отсутствуют	0.1
Государственный регистратор			ФГИС ЕГРН	
полное наименование должности			подпись	
			инициалы, фамилия	

М.П.

Выписка из Единого государственного реестра недвижимости об объекте недвижимости
Сведения о частях земельного участка

Земельный участок			
(вид объекта недвижимости)			
Лист № ____ Раздела 4.2	Всего листов раздела 4.2 : ____	Всего разделов: ____	Всего листов выписки: ____
21.09.2020 № 99/2020/349279867			
Кадастровый номер:		47:12:0201006:233	

Номер точки	Координаты, м		Описание закрепления на местности	Средняя квадратическая погрешность определения координат характерных точек границы части земельного участка, м
	X	Y		
1	2	3	4	5
4	437023.13	2330031.73	Закрепление отсутствует	0.1
4	437023.13	2330031.73	Закрепление отсутствует	0.1
5	437026.16	2330032.33	Закрепление отсутствует	0.1
5	437026.16	2330032.33	Закрепление отсутствует	0.1
5	437026.16	2330032.33	Закрепление отсутствует	0.1
6	437068.4	2330063.4	данные отсутствуют	данные отсутствуют
7	437067.34	2330064.87	данные отсутствуют	0.1
8	437078.14	2330072.61	данные отсутствуют	данные отсутствуют
9	437022.79	2330032.82	данные отсутствуют	данные отсутствуют
10	437036.01	2330043.83	данные отсутствуют	0.1
11	437038.21	2330041.19	данные отсутствуют	данные отсутствуют
12	437064.49	2330084.99	данные отсутствуют	0.1
13	437017.74	2330048.86	данные отсутствуют	0.1
14	437025.39	2330032.23	данные отсутствуют	0.1
15	437022.78	2330040.43	данные отсутствуют	0.1
16	437019.03	2330052.57	данные отсутствуют	0.1
17	437028.5	2330044.59	данные отсутствуют	0.1

Государственный регистратор		ФГИС ЕГРН
полное наименование должности	подпись	инициалы, фамилия

М.П.

Выписка из Единого государственного реестра недвижимости об объекте недвижимости
Сведения о частях земельного участка

Земельный участок			
(вид объекта недвижимости)			
Лист № ____ Раздела 4.2	Всего листов раздела 4.2 : ____	Всего разделов: ____	Всего листов выписки: ____
21.09.2020 № 99/2020/349279867			
Кадастровый номер:		47:12:0201006:233	

Номер точки	Координаты, м		Описание закрепления на местности	Средняя квадратическая погрешность определения координат характерных точек границы части земельного участка, м
	X	Y		
1	2	3	4	5
18	437023.71	2330056.19	данные отсутствуют	0.1
19	437021.07	2330038.41	данные отсутствуют	0.1
20	437064.88	2330084.59	данные отсутствуют	0.1
21	437018.24	2330047.27	данные отсутствуют	0.1
22	437063.36	2330086.01	данные отсутствуют	0.1
23	437017.13	2330050.78	данные отсутствуют	0.1
24	437070.43	2330079.57	данные отсутствуют	0.1
25	437067.45	2330082.27	данные отсутствуют	0.1
26	437036.93	2330055.48	данные отсутствуют	0.1
27	437020.02	2330041.65	данные отсутствуют	0.1
28	437021.34	2330037.56	данные отсутствуют	0.1
29	437039.52	2330052.43	данные отсутствуют	0.1
30	437044.11	2330070.13	данные отсутствуют	0.1
31	437017.92	2330048.26	данные отсутствуют	данные отсутствуют
32	437063.31	2330086.07	данные отсутствуют	данные отсутствуют
33	437036.14	2330065.88	данные отсутствуют	данные отсутствуют
34	437021.19	2330052.19	данные отсутствуют	0.1
Государственный регистратор				ФГИС ЕГРН
полное наименование должности			подпись	инициалы, фамилия

М.П.

Выписка из Единого государственного реестра недвижимости об объекте недвижимости
Сведения о частях земельного участка

Земельный участок			
(вид объекта недвижимости)			
Лист № ___ Раздела 4.2	Всего листов раздела 4.2 : ___	Всего разделов: ___	Всего листов выписки: ___
21.09.2020 № 99/2020/349279867			
Кадастровый номер:		47:12:0201006:233	

Номер точки	Координаты, м		Описание закрепления на местности	Средняя квадратическая погрешность определения координат характерных точек границы части земельного участка, м
	X	Y		
1	2	3	4	5
35	437028.39	2330033.97	данные отсутствуют	данные отсутствуют
36	437063.63	2330085.79	данные отсутствуют	данные отсутствуют
37	437024.32	2330051.45	данные отсутствуют	0.1
38	437030.56	2330035.56	данные отсутствуют	данные отсутствуют

Государственный регистратор		ФГИС ЕГРН
полное наименование должности	подпись	инициалы, фамилия

М.П.

Выписка из Единого государственного реестра недвижимости об объекте недвижимости

Сведения о характеристиках объекта недвижимости

На основании запроса от 18.09.2020 г., поступившего на рассмотрение 19.09.2020 г., сообщаем, что согласно записям Единого государственного реестра недвижимости:

Земельный участок			
(вид объекта недвижимости)			
Лист № ___ Раздела 1	Всего листов раздела 1 : ___	Всего разделов: ___	Всего листов выписки: ___
19.09.2020 № 99/2020/348836614			
Кадастровый номер:		47:12:0000000:3476	

Номер кадастрового квартала:	47:12:0000000
Дата присвоения кадастрового номера:	16.08.2013
Ранее присвоенный государственный учетный номер:	данные отсутствуют
Адрес:	Ленинградская область, Волховский муниципальный район, г. Волхов от существующего газопровода в районе ул. Металлургов, 1 до территории ОАО "Волховский комбикормовый завод"
Площадь:	13533 +/- 297кв. м
Кадастровая стоимость, руб.:	5586828.39
Кадастровые номера расположенных в пределах земельного участка объектов недвижимости:	данные отсутствуют
Кадастровые номера объектов недвижимости, из которых образован объект недвижимости:	данные отсутствуют
Кадастровые номера образованных объектов недвижимости:	данные отсутствуют
Сведения о включении объекта недвижимости в состав предприятия как имущественного комплекса:	

Государственный регистратор		ФГИС ЕГРН
полное наименование должности	подпись	инициалы, фамилия

М.П.

Выписка из Единого государственного реестра недвижимости об объекте недвижимости
Сведения о характеристиках объекта недвижимости

Земельный участок			
(вид объекта недвижимости)			
Лист № __ Раздела 1	Всего листов раздела 1 : __	Всего разделов: __	Всего листов выписки: __
19.09.2020 № 99/2020/348836614			
Кадастровый номер:		47:12:0000000:3476	

Категория земель:	Земли населённых пунктов
Виды разрешенного использования:	под строительство линейного объекта "Газопровод межпоселковый для газоснабжения правобережной части г. Волхова Волховского района Ленинградской области";
Сведения о кадастровом инженере:	Петренко Ирина Григорьевна №78-10-0027
Сведения о лесах, водных объектах и об иных природных объектах, расположенных в пределах земельного участка:	данные отсутствуют
Сведения о том, что земельный участок полностью или частично расположен в границах зоны с особыми условиями использования территории или территории объекта культурного наследия	данные отсутствуют
Сведения о том, что земельный участок расположен в границах особой экономической зоны, территории опережающего социально-экономического развития, зоны территориального развития в Российской Федерации, игровой зоны:	данные отсутствуют
Сведения о том, что земельный участок расположен в границах особо охраняемой природной территории, охотничьих угодий, лесничеств, лесопарков:	данные отсутствуют
Сведения о результатах проведения государственного земельного надзора:	данные отсутствуют
Сведения о расположении земельного участка в границах территории, в отношении которой утвержден проект межевания территории:	данные отсутствуют

Государственный регистратор		ФГИС ЕГРН
полное наименование должности	подпись	инициалы, фамилия

М.П.

Выписка из Единого государственного реестра недвижимости об объекте недвижимости
Сведения о характеристиках объекта недвижимости

Земельный участок			
(вид объекта недвижимости)			
Лист № __ Раздела 1	Всего листов раздела 1 : __	Всего разделов: __	Всего листов выписки: __
19.09.2020 № 99/2020/348836614			
Кадастровый номер:		47:12:0000000:3476	

Условный номер земельного участка:	данные отсутствуют
Сведения о принятии акта и (или) заключении договора, предусматривающих предоставление в соответствии с земельным законодательством исполнительным органом государственной власти или органом местного самоуправления находящегося в государственной или муниципальной собственности земельного участка для строительства наемного дома социального использования или наемного дома коммерческого использования:	данные отсутствуют
Сведения о том, что земельный участок или земельные участки образованы на основании решения об изъятии земельного участка и (или) расположенного на нем объекта недвижимости для государственных или муниципальных нужд:	данные отсутствуют
Сведения о том, что земельный участок образован из земель или земельного участка, государственная собственность на которые не разграничена:	данные отсутствуют
Сведения о наличии земельного спора о местоположении границ земельных участков:	данные отсутствуют
Статус записи об объекте недвижимости:	Сведения об объекте недвижимости имеют статус "временные". Дата истечения срока действия временного характера - 2018-08-17
Особые отметки:	Граница земельного участка состоит из 6 контуров. Для данного земельного участка обеспечен доступ посредством земельного участка (земельных участков) с кадастровым номером (кадастровыми номерами) земли общего пользования. Состав земельного участка: 1) №1 площадь: 2325.46 кв.м 2) №2 площадь: 439.62 кв.м 3) №3 площадь: 21.73 кв.м 4) №4 площадь: 791.21 кв.м 5) №5 площадь: 822.26 кв.м 6) №6 площадь: 9132.38 кв.м Сведения необходимые для заполнения раздела 2 отсутствуют.
Получатель выписки:	Кононович Екатерина Юрьевна

Государственный регистратор	ФГИС ЕГРН
-----------------------------	-----------

полное наименование должности	подпись	инициалы, фамилия
-------------------------------	---------	-------------------

1099

Выписка из Единого государственного реестра недвижимости об объекте недвижимости
Описание местоположения земельного участка

Земельный участок			
(вид объекта недвижимости)			
Лист № ___ Раздела <u>3</u>	Всего листов раздела <u>3</u> : ___	Всего разделов: ___	Всего листов выписки: ___
19.09.2020 № 99/2020/348836614			
Кадастровый номер:		47:12:0000000:3476	

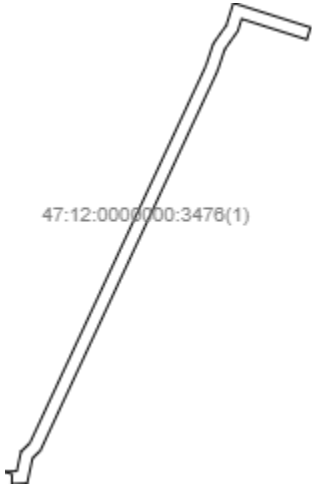
План (чертеж, схема) земельного участка			
Масштаб 1: данные отсутствуют	Условные обозначения:		

Государственный регистратор		ФГИС ЕГРН
полное наименование должности	подпись	инициалы, фамилия

М.П.

Выписка из Единого государственного реестра недвижимости об объекте недвижимости
Описание местоположения земельного участка

Земельный участок			
(вид объекта недвижимости)			
Лист № ___ Раздела <u>3</u>	Всего листов раздела <u>3</u> : ___	Всего разделов: ___	Всего листов выписки: ___
19.09.2020 № 99/2020/348836614			
Кадастровый номер:		47:12:0000000:3476	

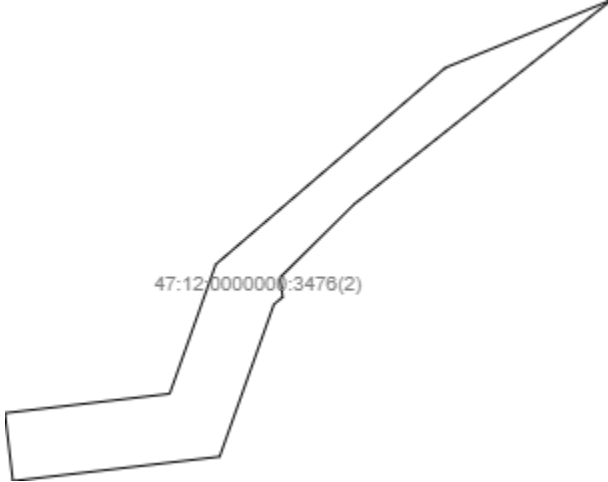
План (чертеж, схема) земельного участка			
			
Масштаб 1: данные отсутствуют	Условные обозначения:		

Государственный регистратор		ФГИС ЕГРН
полное наименование должности	подпись	инициалы, фамилия

М.П.

Выписка из Единого государственного реестра недвижимости об объекте недвижимости
Описание местоположения земельного участка

Земельный участок			
(вид объекта недвижимости)			
Лист № ___ Раздела <u>3</u>	Всего листов раздела <u>3</u> : ___	Всего разделов: ___	Всего листов выписки: ___
19.09.2020 № 99/2020/348836614			
Кадастровый номер:		47:12:0000000:3476	

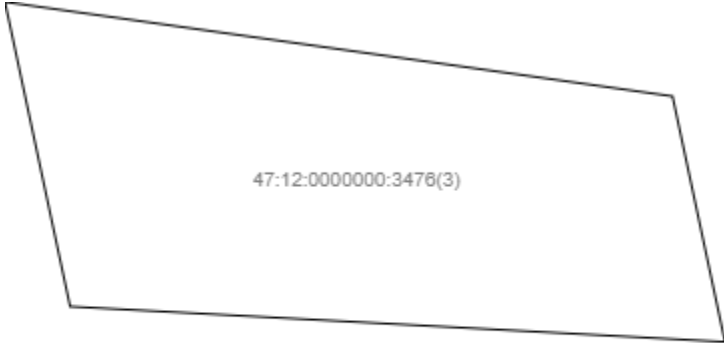
План (чертеж, схема) земельного участка			
			
Масштаб 1: данные отсутствуют	Условные обозначения:		

Государственный регистратор		ФГИС ЕГРН
полное наименование должности	подпись	инициалы, фамилия

М.П.

Выписка из Единого государственного реестра недвижимости об объекте недвижимости
Описание местоположения земельного участка

Земельный участок			
(вид объекта недвижимости)			
Лист № ___ Раздела <u>3</u>	Всего листов раздела <u>3</u> : ___	Всего разделов: ___	Всего листов выписки: ___
19.09.2020 № 99/2020/348836614			
Кадастровый номер:		47:12:0000000:3476	


План (чертеж, схема) земельного участка			
			
Масштаб 1: данные отсутствуют	Условные обозначения:		

Государственный регистратор		ФГИС ЕГРН
полное наименование должности	подпись	инициалы, фамилия

М.П.

Выписка из Единого государственного реестра недвижимости об объекте недвижимости
Описание местоположения земельного участка

Земельный участок			
(вид объекта недвижимости)			
Лист № __ Раздела <u>3</u>	Всего листов раздела <u>3</u> : __	Всего разделов: __	Всего листов выписки: __
19.09.2020 № 99/2020/348836614			
Кадастровый номер:		47:12:0000000:3476	

План (чертеж, схема) земельного участка			
			
Масштаб 1: данные отсутствуют	Условные обозначения:		

Государственный регистратор		ФГИС ЕГРН
полное наименование должности	подпись	инициалы, фамилия

М.П.

Выписка из Единого государственного реестра недвижимости об объекте недвижимости
Описание местоположения земельного участка

1105

Земельный участок			
(вид объекта недвижимости)			
Лист № __ Раздела <u>3</u>	Всего листов раздела <u>3</u> : __	Всего разделов: __	Всего листов выписки: __
19.09.2020 № 99/2020/348836614			
Кадастровый номер:		47:12:0000000:3476	

План (чертеж, схема) земельного участка



Масштаб 1: данные отсутствуют	Условные обозначения:		
-------------------------------	-----------------------	--	--

Государственный регистратор		ФГИС ЕГРН
полное наименование должности	подпись	инициалы, фамилия

М.П.

Выписка из Единого государственного реестра недвижимости об объекте недвижимости
Описание местоположения земельного участка

1106

Земельный участок			
(вид объекта недвижимости)			
Лист № ___ Раздела <u>3</u>	Всего листов раздела <u>3</u> : ___	Всего разделов: ___	Всего листов выписки: ___
19.09.2020 № 99/2020/348836614			
Кадастровый номер:		47:12:0000000:3476	

План (чертеж, схема) земельного участка



Масштаб 1: данные отсутствуют	Условные обозначения:		
-------------------------------	-----------------------	--	--

Государственный регистратор		ФГИС ЕГРН
полное наименование должности	подпись	инициалы, фамилия

М.П.

Выписка из Единого государственного реестра недвижимости об объекте недвижимости
Описание местоположения земельного участка

Земельный участок			
(вид объекта недвижимости)			
Лист № <u> </u> Раздела 3.1	Всего листов раздела 3.1 : <u> </u>	Всего разделов: <u> </u>	Всего листов выписки: <u> </u>
19.09.2020 № 99/2020/348836614			
Кадастровый номер:		47:12:0000000:3476	

Описание местоположения границ земельного участка							
Номер п/п	Номер точки		Дирекционный угол	Горизонтальное проложение, м	Описание закрепления на местности	Кадастровые номера смежных участков	Сведения об адресах правообладателей смежных земельных участков
	начальная	конечная					
1	2	3	4	5	6	7	8
1	1	1	данные отсутствуют	данные отсутствуют	-	данные отсутствуют	данные отсутствуют
2	1	1	данные отсутствуют	данные отсутствуют	-	данные отсутствуют	данные отсутствуют
3	1	1	данные отсутствуют	данные отсутствуют	-	данные отсутствуют	данные отсутствуют
4	1	1	данные отсутствуют	данные отсутствуют	-	данные отсутствуют	данные отсутствуют
5	1	1	данные отсутствуют	данные отсутствуют	-	данные отсутствуют	данные отсутствуют
6	1	1	данные отсутствуют	данные отсутствуют	-	данные отсутствуют	данные отсутствуют

Государственный регистратор		ФГИС ЕГРН
полное наименование должности	подпись	инициалы, фамилия

М.П.

Выписка из Единого государственного реестра недвижимости об объекте недвижимости
Описание местоположения земельного участка

1108

Земельный участок			
(вид объекта недвижимости)			
Лист № __ Раздела 3.2	Всего листов раздела 3.2 : __	Всего разделов: __	Всего листов выписки: __
19.09.2020 № 99/2020/348836614			
Кадастровый номер:		47:12:0000000:3476	

Сведения о характерных точках границы земельного участка				
Система координат: Зона №				
Номер точки	Координаты		Описание закрепления на местности	Средняя квадратическая погрешность определения координат характерных точек границ земельного участка, м
	X	Y		
1	2	3	4	5
1	434385.68	2329566.25	626003000000	0.1
2	434372.15	2329608.99	626003000000	0.1
3	434365.49	2329606.86	626003000000	0.1
4	434376.89	2329570.81	626003000000	0.1
5	434370.18	2329568.69	626003000000	0.1
6	434360.07	2329561.45	626003000000	0.1
7	434348.31	2329557.54	626003000000	0.1
8	434138.55	2329459.47	626003000000	0.1
9	434134.38	2329455.14	626003000000	0.1
10	434120.48	2329452.14	626003000000	0.1
11	434120.11	2329443.68	626003000000	0.1
12	434124.93	2329443.78	626003000000	0.1
13	434125.47	2329443.97	626003000000	0.1
14	434126.85	2329439.89	626003000000	0.1
15	434127.24	2329446.44	626003000000	0.1

Государственный регистратор		ФГИС ЕГРН
полное наименование должности	подпись	инициалы, фамилия

М.П.

Выписка из Единого государственного реестра недвижимости об объекте недвижимости
Описание местоположения земельного участка

1109

Земельный участок			
(вид объекта недвижимости)			
Лист № __ Раздела 3.2	Всего листов раздела 3.2 : __	Всего разделов: __	Всего листов выписки: __
19.09.2020 № 99/2020/348836614			
Кадастровый номер:		47:12:0000000:3476	

Сведения о характерных точках границы земельного участка				
Система координат: Зона №				
Номер точки	Координаты		Описание закрепления на местности	Средняя квадратическая погрешность определения координат характерных точек границ земельного участка, м
	X	Y		
1	2	3	4	5
16	434137.94	2329448.75	626003000000	0.1
17	434142.68	2329453.67	626003000000	0.1
18	434350.98	2329551.05	626003000000	0.1
19	434363.28	2329555.15	626003000000	0.1
20	434373.35	2329562.35	626003000000	0.1
21	433392.49	2329274.11	626003000000	0.1
22	433394.47	2329291.03	626003000000	0.1
23	433407.73	2329295.76	626003000000	0.1
24	433427.89	2329319.34	626003000000	0.1
25	433434.84	2329336.42	626003000000	0.1
26	433413.89	2329309.96	626003000000	0.1
27	433406.39	2329302.37	626003000000	0.1
28	433404.39	2329302.64	626003000000	0.1
29	433403.62	2329301.73	626003000000	0.1
30	433388.02	2329296.16	626003000000	0.1

Государственный регистратор		ФГИС ЕГРН
полное наименование должности	подпись	инициалы, фамилия

М.П.

Выписка из Единого государственного реестра недвижимости об объекте недвижимости
Описание местоположения земельного участка

Земельный участок			
(вид объекта недвижимости)			
Лист № __ Раздела 3.2	Всего листов раздела 3.2 : __	Всего разделов: __	Всего листов выписки: __
19.09.2020 № 99/2020/348836614			
Кадастровый номер:		47:12:0000000:3476	

Сведения о характерных точках границы земельного участка				
Система координат: Зона №				
Номер точки	Координаты		Описание закрепления на местности	Средняя квадратическая погрешность определения координат характерных точек границ земельного участка, м
	X	Y		
1	2	3	4	5
31	433385.53	2329274.92	626003000000	0.1
32	436723.58	2329204.85	626003000000	0.1
33	436722.54	2329212.23	626003000000	0.1
34	436719.83	2329212.81	626003000000	0.1
35	436720.22	2329205.57	626003000000	0.1
36	436789.34	2329102.83	626003000000	0.1
37	436775.02	2329133.94	626003000000	0.1
38	436761.06	2329152.36	626003000000	0.1
39	436744.45	2329207.58	626003000000	0.1
40	436738.65	2329208.8	626003000000	0.1
41	436746.06	2329176.61	626003000000	0.1
42	436756.1	2329147.32	626003000000	0.1
43	436768.84	2329130.49	626003000000	0.1
44	436785.08	2329095.71	626003000000	0.1
45	436784.59	2329102.36	626003000000	0.1

Государственный регистратор		ФГИС ЕГРН
полное наименование должности	подпись	инициалы, фамилия

М.П.

Выписка из Единого государственного реестра недвижимости об объекте недвижимости
Описание местоположения земельного участка

Земельный участок			
(вид объекта недвижимости)			
Лист № __ Раздела 3.2	Всего листов раздела 3.2 : __	Всего разделов: __	Всего листов выписки: __
19.09.2020 № 99/2020/348836614			
Кадастровый номер:		47:12:0000000:3476	

Сведения о характерных точках границы земельного участка				
Система координат: Зона №				
Номер точки	Координаты		Описание закрепления на местности	Средняя квадратическая погрешность определения координат характерных точек границ земельного участка, м
	X	Y		
1	2	3	4	5
46	434061.54	2329429.3	626003000000	0.1
47	433883.09	2329423.58	626003000000	0.1
48	433851.29	2329425.01	626003000000	0.1
49	433683.8	2329444.42	626003000000	0.1
50	433680.9	2329443.01	626003000000	0.1
51	433899.83	2329418.57	626003000000	0.1
52	433988.57	2329425.26	626003000000	0.1
53	434051.86	2329426.98	626003000000	0.1
54	436714.27	2329206.56	626003000000	0.1
55	436714.05	2329213.74	626003000000	0.1
56	436394.74	2329282.01	626003000000	0.1
57	436394.04	2329285.37	626003000000	0.1
58	436319.64	2329298.17	626003000000	0.1
59	436322.93	2329313.92	626003000000	0.1
60	436251.07	2329328.65	626003000000	0.1

Государственный регистратор		ФГИС ЕГРН
полное наименование должности	подпись	инициалы, фамилия

М.П.

Выписка из Единого государственного реестра недвижимости об объекте недвижимости
Описание местоположения земельного участка

Земельный участок			
(вид объекта недвижимости)			
Лист № __ Раздела 3.2	Всего листов раздела 3.2 : __	Всего разделов: __	Всего листов выписки: __
19.09.2020 № 99/2020/348836614			
Кадастровый номер:		47:12:0000000:3476	

Сведения о характерных точках границы земельного участка				
Система координат: Зона №				
Номер точки	Координаты		Описание закрепления на местности	Средняя квадратическая погрешность определения координат характерных точек границ земельного участка, м
	X	Y		
1	2	3	4	5
61	436210.56	2329332.36	626003000000	0.1
62	436207.09	2329339.45	626003000000	0.1
63	436021.1	2329307.28	626003000000	0.1
64	435738.25	2329135.26	626003000000	0.1
65	435586.4	2329117.71	626003000000	0.1
66	435570.78	2329118.93	626003000000	0.1
67	435540.08	2329115.82	626003000000	0.1
68	435538.72	2329154.74	626003000000	0.1
69	435531.71	2329154.63	626003000000	0.1
70	435533.34	2329108.47	626003000000	0.1
71	435538.95	2329108.66	626003000000	0.1
72	435570.87	2329111.89	626003000000	0.1
73	435586.53	2329110.68	626003000000	0.1
74	435740.56	2329128.48	626003000000	0.1
75	436023.33	2329300.56	626003000000	0.1

Государственный регистратор		ФГИС ЕГРН
полное наименование должности	подпись	инициалы, фамилия

М.П.

Выписка из Единого государственного реестра недвижимости об объекте недвижимости
Описание местоположения земельного участка

Земельный участок			
(вид объекта недвижимости)			
Лист № ___ Раздела 3.2	Всего листов раздела 3.2 : ___	Всего разделов: ___	Всего листов выписки: ___
19.09.2020 № 99/2020/348836614			
Кадастровый номер:		47:12:0000000:3476	


Сведения о характерных точках границы земельного участка				
Система координат: Зона №				
Номер точки	Координаты		Описание закрепления на местности	Средняя квадратическая погрешность определения координат характерных точек границ земельного участка, м
	X	Y		
1	2	3	4	5
76	436203.11	2329331.65	626003000000	0.1
77	436206.01	2329325.74	626003000000	0.1
78	436250.05	2329321.72	626003000000	0.1
79	436314.64	2329308.48	626003000000	0.1
80	436311.31	2329292.5	626003000000	0.1
81	436388.16	2329279.28	626003000000	0.1
82	436388.81	2329276.14	626003000000	0.1

Государственный регистратор		ФГИС ЕГРН
полное наименование должности	подпись	инициалы, фамилия

М.П.

Выписка из Единого государственного реестра недвижимости об объекте недвижимости
Сведения о частях земельного участка

Земельный участок			
(вид объекта недвижимости)			
Лист № __ Раздела 4	Всего листов раздела 4 : __	Всего разделов: __	Всего листов выписки: __
19.09.2020 № 99/2020/348836614			
Кадастровый номер:		47:12:0000000:3476	

План (чертеж, схема) части земельного участка	Учетный номер части: 47:12:0000000:3476/1
	
Масштаб 1: данные отсутствуют	Условные обозначения:

Государственный регистратор		ФГИС ЕГРН
полное наименование должности	подпись	инициалы, фамилия

М.П.

Выписка из Единого государственного реестра недвижимости об объекте недвижимости
Сведения о частях земельного участка

Земельный участок			
(вид объекта недвижимости)			
Лист № __ Раздела 4	Всего листов раздела 4 : __	Всего разделов: __	Всего листов выписки: __
19.09.2020 № 99/2020/348836614			
Кадастровый номер:		47:12:0000000:3476	


План (чертеж, схема) части земельного участка	Учетный номер части: 47:12:0000000:3476/2
	
Масштаб 1: данные отсутствуют	Условные обозначения:

Государственный регистратор		ФГИС ЕГРН
полное наименование должности	подпись	инициалы, фамилия

М.П.

Выписка из Единого государственного реестра недвижимости об объекте недвижимости
Сведения о частях земельного участка

Земельный участок			
(вид объекта недвижимости)			
Лист № ___ Раздела 4	Всего листов раздела 4 : ___	Всего разделов: ___	Всего листов выписки: ___
19.09.2020 № 99/2020/348836614			
Кадастровый номер:		47:12:0000000:3476	


План (чертеж, схема) части земельного участка	Учетный номер части: 47:12:0000000:3476/3
	
Масштаб 1: данные отсутствуют	Условные обозначения:

Государственный регистратор		ФГИС ЕГРН
полное наименование должности	подпись	инициалы, фамилия

М.П.

Выписка из Единого государственного реестра недвижимости об объекте недвижимости
Сведения о частях земельного участка

Земельный участок			
(вид объекта недвижимости)			
Лист № __ Раздела 4	Всего листов раздела 4 : __	Всего разделов: __	Всего листов выписки: __
19.09.2020 № 99/2020/348836614			
Кадастровый номер:		47:12:0000000:3476	

План (чертеж, схема) части земельного участка	Учетный номер части: 47:12:0000000:3476/4
	
Масштаб 1: данные отсутствуют	Условные обозначения:

Государственный регистратор		ФГИС ЕГРН
полное наименование должности	подпись	инициалы, фамилия

М.П.

Выписка из Единого государственного реестра недвижимости об объекте недвижимости
Сведения о частях земельного участка

Земельный участок			
(вид объекта недвижимости)			
Лист № __ Раздела 4	Всего листов раздела 4 : __	Всего разделов: __	Всего листов выписки: __
19.09.2020 № 99/2020/348836614			
Кадастровый номер:		47:12:0000000:3476	

План (чертеж, схема) части земельного участка	Учетный номер части: 47:12:0000000:3476/5
	
Масштаб 1: данные отсутствуют	Условные обозначения:

Государственный регистратор		ФГИС ЕГРН
полное наименование должности	подпись	инициалы, фамилия

М.П.

Выписка из Единого государственного реестра недвижимости об объекте недвижимости
Сведения о частях земельного участка

Земельный участок			
(вид объекта недвижимости)			
Лист № __ Раздела 4	Всего листов раздела 4 : __	Всего разделов: __	Всего листов выписки: __
19.09.2020 № 99/2020/348836614			
Кадастровый номер:		47:12:0000000:3476	


План (чертеж, схема) части земельного участка	Учетный номер части: 47:12:0000000:3476/6
	
Масштаб 1: данные отсутствуют	Условные обозначения:

Государственный регистратор		ФГИС ЕГРН
полное наименование должности	подпись	инициалы, фамилия

М.П.

Выписка из Единого государственного реестра недвижимости об объекте недвижимости
Сведения о частях земельного участка

Земельный участок			
(вид объекта недвижимости)			
Лист № __ Раздела 4	Всего листов раздела 4 : __	Всего разделов: __	Всего листов выписки: __
19.09.2020 № 99/2020/348836614			
Кадастровый номер:		47:12:0000000:3476	

План (чертеж, схема) части земельного участка	Учетный номер части: 47:12:0000000:3476/7
	
Масштаб 1: данные отсутствуют	Условные обозначения:

Государственный регистратор		ФГИС ЕГРН
полное наименование должности	подпись	инициалы, фамилия

М.П.

Выписка из Единого государственного реестра недвижимости об объекте недвижимости
Сведения о частях ¹¹²¹ земельного участка

Земельный участок			
(вид объекта недвижимости)			
Лист № ___ Раздела 4.1	Всего листов раздела 4.1 : ___	Всего разделов: ___	Всего листов выписки: ___
19.09.2020 № 99/2020/348836614			
Кадастровый номер:		47:12:0000000:3476	

Учетный номер части	Площадь (м ²)	Содержание ограничения в использовании или ограничения права на объект недвижимости или обременения объекта недвижимости
1	2	3
1	787	Ограничения прав на земельный участок, предусмотренные статьями 56, 56.1 Земельного кодекса Российской Федерации, 47.12.2.6, Карта (план) № 207/2012 от 20.11.2012
2	339	Ограничения прав на земельный участок, предусмотренные статьями 56, 56.1 Земельного кодекса Российской Федерации, 47.12.2.8, Карта (план) № 191/2012 от 19.11.2012
3	1900	Ограничения прав на земельный участок, предусмотренные статьей 56 Земельного кодекса Российской Федерации, 47.12.2.831, Выписка из реестра регионального имущества № б/н от 14.06.2019
4	14	Ограничения прав на земельный участок, предусмотренные статьей 56 Земельного кодекса Российской Федерации, 47.12.2.908, Постановление Правительства РФ № 160 от 24.02.2009
5	74	Ограничения прав на земельный участок, предусмотренные статьей 56 Земельного кодекса Российской Федерации, 47.12.2.1025, Выписка из реестра регионального имущества № б/н от 10.06.2019
6	42	Ограничения прав на земельный участок, предусмотренные статьей 56 Земельного кодекса Российской Федерации, 47.12.2.1036, Выписка из реестра регионального имущества № б/н от 10.06.2019
7	39	Ограничения прав на земельный участок, предусмотренные статьей 56 Земельного кодекса Российской Федерации, 47.12.2.1044, Выписка из реестра регионального имущества № б/н от 13.06.2019

Государственный регистратор		ФГИС ЕГРН
полное наименование должности	подпись	инициалы, фамилия

М.П.

Выписка из Единого государственного реестра недвижимости об объекте недвижимости
Сведения о частях земельного участка

Земельный участок				
(вид объекта недвижимости)				
Лист № __ Раздела 4.2		Всего листов раздела 4.2 : __		Всего разделов: __
Всего листов выписки: __				
19.09.2020 № 99/2020/348836614				
Кадастровый номер:			47:12:0000000:3476	
Сведения о характерных точках границы части (частей) земельного участка				
Учетный номер части: 1				
Система координат: МСК 47 зона 2				
Зона №				
Номер точки	Координаты, м		Описание закрепления на местности	Средняя квадратическая погрешность определения координат характерных точек границы части земельного участка, м
	X	Y		
1	2	3	4	5
32	436723.58	2329204.85	данные отсутствуют	данные отсутствуют
33	436722.54	2329212.23	данные отсутствуют	данные отсутствуют
33	436722.54	2329212.23	данные отсутствуют	данные отсутствуют
34	436719.83	2329212.81	данные отсутствуют	данные отсутствуют
34	436719.83	2329212.81	данные отсутствуют	данные отсутствуют
35	436720.22	2329205.57	данные отсутствуют	данные отсутствуют
39	436744.45	2329207.58	данные отсутствуют	данные отсутствуют
39	436744.45	2329207.58	данные отсутствуют	данные отсутствуют
40	436738.65	2329208.8	данные отсутствуют	данные отсутствуют
40	436738.65	2329208.8	данные отсутствуют	данные отсутствуют
41	436746.06	2329176.61	данные отсутствуют	данные отсутствуют
54	436714.27	2329206.56	данные отсутствуют	данные отсутствуют
55	436714.05	2329213.74	данные отсутствуют	данные отсутствуют
55	436714.05	2329213.74	данные отсутствуют	данные отсутствуют
56	436394.74	2329282.01	данные отсутствуют	данные отсутствуют
58	436319.64	2329298.17	данные отсутствуют	данные отсутствуют
Государственный регистратор			ФГИС ЕГРН	
полное наименование должности			подпись	
			инициалы, фамилия	

М.П.

Выписка из Единого государственного реестра недвижимости об объекте недвижимости
Сведения о частях земельного участка

Земельный участок			
(вид объекта недвижимости)			
Лист № ____ Раздела 4.2	Всего листов раздела 4.2 : ____	Всего разделов: ____	Всего листов выписки: ____
19.09.2020 № 99/2020/348836614			
Кадастровый номер:		47:12:0000000:3476	

Номер точки	Координаты, м		Описание закрепления на местности	Средняя квадратическая погрешность определения координат характерных точек границы части земельного участка, м
	X	Y		
1	2	3	4	5
60	436251.07	2329328.65	данные отсутствуют	данные отсутствуют
78	436250.05	2329321.72	данные отсутствуют	данные отсутствуют
80	436311.31	2329292.5	данные отсутствуют	данные отсутствуют
83	436251.17	2329328.63	данные отсутствуют	данные отсутствуют
84	436286.49	2329314.25	данные отсутствуют	данные отсутствуют
85	436227.34	2329323.79	данные отсутствуют	данные отсутствуют
86	436240.09	2329329.65	данные отсутствуют	данные отсутствуют
87	436330.67	2329296.27	данные отсутствуют	данные отсутствуют
88	436360.89	2329283.97	данные отсутствуют	данные отсутствуют
89	436313.55	2329303.24	данные отсутствуют	данные отсутствуют
90	436320.14	2329300.55	данные отсутствуют	данные отсутствуют
91	436695.82	2329210.5	данные отсутствуют	данные отсутствуют
92	436706.87	2329215.28	данные отсутствуют	данные отсутствуют
93	436751.54	2329184.01	данные отсутствуют	данные отсутствуют
94	436745	2329181.24	данные отсутствуют	данные отсутствуют
95	436179.51	2329327.58	данные отсутствуют	данные отсутствуют
96	436188.34	2329331.82	данные отсутствуют	0.1
Государственный регистратор				ФГИС ЕГРН
полное наименование должности			подпись	инициалы, фамилия

М.П.

Выписка из Единого государственного реестра недвижимости об объекте недвижимости
Сведения о частях ¹¹²⁴ земельного участка

Земельный участок			
<small>(вид объекта недвижимости)</small>			
Лист № ___ Раздела 4.2	Всего листов раздела 4.2 : ___	Всего разделов: ___	Всего листов выписки: ___
19.09.2020 № 99/2020/348836614			
Кадастровый номер:		47:12:0000000:3476	

Номер точки	Координаты, м		Описание закрепления на местности	Средняя квадратическая погрешность определения координат характерных точек границы части земельного участка, м
	X	Y		
1	2	3	4	5
97	436193.06	2329329.92	данные отсутствуют	данные отсутствуют
98	436759.4	2329157.9	данные отсутствуют	данные отсутствуют
99	436753.46	2329155.03	данные отсутствуют	данные отсутствуют
100	436740.5	2329200.74	данные отсутствуют	данные отсутствуют
101	436745.73	2329203.34	данные отсутствуют	данные отсутствуют
102	436714.23	2329207.83	данные отсутствуют	данные отсутствуют
103	436666.16	2329218.6	данные отсутствуют	0.1
104	436605.67	2329231.28	данные отсутствуют	0.1
105	436596	2329233.61	данные отсутствуют	0.1
106	436392.4	2329276.2	данные отсутствуют	0.1
107	436394.16	2329284.8	данные отсутствуют	данные отсутствуют
108	436723.45	2329205.76	данные отсутствуют	данные отсутствуют
109	436720.17	2329206.5	данные отсутствуют	данные отсутствуют
110	436746.49	2329200.8	данные отсутствуют	данные отсутствуют
111	436740.2	2329202.08	данные отсутствуют	данные отсутствуют
112	436587.26	2329233.71	данные отсутствуют	данные отсутствуют
113	436585.29	2329234.13	данные отсутствуют	данные отсутствуют

Государственный регистратор		ФГИС ЕГРН
полное наименование должности	подпись	инициалы, фамилия

М.П.

Выписка из Единого государственного реестра недвижимости об объекте недвижимости
Сведения о частях ¹¹²⁵ земельного участка

Земельный участок			
(вид объекта недвижимости)			
Лист № ___ Раздела 4.2	Всего листов раздела 4.2 : ___	Всего разделов: ___	Всего листов выписки: ___
19.09.2020 № 99/2020/348836614			
Кадастровый номер:		47:12:0000000:3476	

Номер точки	Координаты, м		Описание закрепления на местности	Средняя квадратическая погрешность определения координат характерных точек границы части земельного участка, м
	X	Y		
1	2	3	4	5
114	436585.85	2329241.15	данные отсутствуют	данные отсутствуют
115	436587.82	2329240.73	данные отсутствуют	данные отсутствуют
116	436612.21	2329235.51	данные отсутствуют	данные отсутствуют
117	436611.43	2329228.55	данные отсутствуют	данные отсутствуют
118	436601	2329230.78	данные отсутствуют	данные отсутствуют
119	436601.67	2329236.84	данные отсутствуют	0.1
120	436601.77	2329237.75	данные отсутствуют	данные отсутствуют
121	436340.22	2329294.63	данные отсутствуют	данные отсутствуют
122	436338.82	2329287.77	данные отсутствуют	данные отсутствуют
123	436332.9	2329288.79	данные отсутствуют	данные отсутствуют
124	436334.31	2329295.65	данные отсутствуют	данные отсутствуют
125	436760.72	2329153.48	данные отсутствуют	данные отсутствуют
126	436754.61	2329151.66	данные отсутствуют	данные отсутствуют
127	436752.65	2329157.39	данные отсутствуют	данные отсутствуют
128	436758.98	2329159.27	данные отсутствуют	данные отсутствуют

Государственный регистратор		ФГИС ЕГРН
полное наименование должности	подпись	инициалы, фамилия

М.П.

Выписка из Единого государственного реестра недвижимости об объекте недвижимости
Сведения о частях земельного участка

Земельный участок				
(вид объекта недвижимости)				
Лист № ___ Раздела 4.2		Всего листов раздела 4.2 : ___		Всего разделов: ___
Всего листов выписки: ___				
19.09.2020 № 99/2020/348836614				
Кадастровый номер:			47:12:0000000:3476	
Сведения о характерных точках границы части (частей) земельного участка				
Учетный номер части: 2				
Система координат: МСК 47 зона 2				
Зона №				
Номер точки	Координаты, м		Описание закрепления на местности	Средняя квадратическая погрешность определения координат характерных точек границы части земельного участка, м
	X	Y		
1	2	3	4	5
32	436723.58	2329204.85	данные отсутствуют	данные отсутствуют
33	436722.54	2329212.23	данные отсутствуют	данные отсутствуют
33	436722.54	2329212.23	данные отсутствуют	данные отсутствуют
34	436719.83	2329212.81	данные отсутствуют	данные отсутствуют
34	436719.83	2329212.81	данные отсутствуют	данные отсутствуют
35	436720.22	2329205.57	данные отсутствуют	данные отсутствуют
39	436744.45	2329207.58	данные отсутствуют	данные отсутствуют
39	436744.45	2329207.58	данные отсутствуют	данные отсутствуют
40	436738.65	2329208.8	данные отсутствуют	данные отсутствуют
40	436738.65	2329208.8	данные отсутствуют	данные отсутствуют
41	436746.06	2329176.61	данные отсутствуют	данные отсутствуют
54	436714.27	2329206.56	данные отсутствуют	данные отсутствуют
55	436714.05	2329213.74	данные отсутствуют	данные отсутствуют
55	436714.05	2329213.74	данные отсутствуют	данные отсутствуют
56	436394.74	2329282.01	данные отсутствуют	данные отсутствуют
58	436319.64	2329298.17	данные отсутствуют	данные отсутствуют
Государственный регистратор			ФГИС ЕГРН	
полное наименование должности			подпись	
			инициалы, фамилия	

М.П.

Выписка из Единого государственного реестра недвижимости об объекте недвижимости
Сведения о частях ¹¹²⁷ земельного участка

Земельный участок			
<small>(вид объекта недвижимости)</small>			
Лист № ___ Раздела 4.2	Всего листов раздела 4.2 : ___	Всего разделов: ___	Всего листов выписки: ___
19.09.2020 № 99/2020/348836614			
Кадастровый номер:		47:12:0000000:3476	

Номер точки	Координаты, м		Описание закрепления на местности	Средняя квадратическая погрешность определения координат характерных точек границы части земельного участка, м
	X	Y		
1	2	3	4	5
60	436251.07	2329328.65	данные отсутствуют	данные отсутствуют
78	436250.05	2329321.72	данные отсутствуют	данные отсутствуют
80	436311.31	2329292.5	данные отсутствуют	данные отсутствуют
83	436251.17	2329328.63	данные отсутствуют	данные отсутствуют
84	436286.49	2329314.25	данные отсутствуют	данные отсутствуют
85	436227.34	2329323.79	данные отсутствуют	данные отсутствуют
86	436240.09	2329329.65	данные отсутствуют	данные отсутствуют
87	436330.67	2329296.27	данные отсутствуют	данные отсутствуют
88	436360.89	2329283.97	данные отсутствуют	данные отсутствуют
89	436313.55	2329303.24	данные отсутствуют	данные отсутствуют
90	436320.14	2329300.55	данные отсутствуют	данные отсутствуют
91	436695.82	2329210.5	данные отсутствуют	данные отсутствуют
92	436706.87	2329215.28	данные отсутствуют	данные отсутствуют
93	436751.54	2329184.01	данные отсутствуют	данные отсутствуют
94	436745	2329181.24	данные отсутствуют	данные отсутствуют
95	436179.51	2329327.58	данные отсутствуют	данные отсутствуют
96	436188.34	2329331.82	данные отсутствуют	0.1

Государственный регистратор		ФГИС ЕГРН
полное наименование должности	подпись	инициалы, фамилия

М.П.

Выписка из Единого государственного реестра недвижимости об объекте недвижимости
Сведения о частях земельного участка

Земельный участок			
(вид объекта недвижимости)			
Лист № ____ Раздела 4.2	Всего листов раздела 4.2 : ____	Всего разделов: ____	Всего листов выписки: ____
19.09.2020 № 99/2020/348836614			
Кадастровый номер:		47:12:0000000:3476	

Номер точки	Координаты, м		Описание закрепления на местности	Средняя квадратическая погрешность определения координат характерных точек границы части земельного участка, м
	X	Y		
1	2	3	4	5
97	436193.06	2329329.92	данные отсутствуют	данные отсутствуют
98	436759.4	2329157.9	данные отсутствуют	данные отсутствуют
99	436753.46	2329155.03	данные отсутствуют	данные отсутствуют
100	436740.5	2329200.74	данные отсутствуют	данные отсутствуют
101	436745.73	2329203.34	данные отсутствуют	данные отсутствуют
102	436714.23	2329207.83	данные отсутствуют	данные отсутствуют
103	436666.16	2329218.6	данные отсутствуют	0.1
104	436605.67	2329231.28	данные отсутствуют	0.1
105	436596	2329233.61	данные отсутствуют	0.1
106	436392.4	2329276.2	данные отсутствуют	0.1
107	436394.16	2329284.8	данные отсутствуют	данные отсутствуют
108	436723.45	2329205.76	данные отсутствуют	данные отсутствуют
109	436720.17	2329206.5	данные отсутствуют	данные отсутствуют
110	436746.49	2329200.8	данные отсутствуют	данные отсутствуют
111	436740.2	2329202.08	данные отсутствуют	данные отсутствуют
112	436587.26	2329233.71	данные отсутствуют	данные отсутствуют
113	436585.29	2329234.13	данные отсутствуют	данные отсутствуют

Государственный регистратор		ФГИС ЕГРН
полное наименование должности	подпись	инициалы, фамилия

М.П.

Выписка из Единого государственного реестра недвижимости об объекте недвижимости
Сведения о частях ¹¹²⁹ земельного участка

Земельный участок			
(вид объекта недвижимости)			
Лист № ___ Раздела 4.2	Всего листов раздела 4.2 : ___	Всего разделов: ___	Всего листов выписки: ___
19.09.2020 № 99/2020/348836614			
Кадастровый номер:		47:12:0000000:3476	

Номер точки	Координаты, м		Описание закрепления на местности	Средняя квадратическая погрешность определения координат характерных точек границы части земельного участка, м
	X	Y		
1	2	3	4	5
114	436585.85	2329241.15	данные отсутствуют	данные отсутствуют
115	436587.82	2329240.73	данные отсутствуют	данные отсутствуют
116	436612.21	2329235.51	данные отсутствуют	данные отсутствуют
117	436611.43	2329228.55	данные отсутствуют	данные отсутствуют
118	436601	2329230.78	данные отсутствуют	данные отсутствуют
119	436601.67	2329236.84	данные отсутствуют	0.1
120	436601.77	2329237.75	данные отсутствуют	данные отсутствуют
121	436340.22	2329294.63	данные отсутствуют	данные отсутствуют
122	436338.82	2329287.77	данные отсутствуют	данные отсутствуют
123	436332.9	2329288.79	данные отсутствуют	данные отсутствуют
124	436334.31	2329295.65	данные отсутствуют	данные отсутствуют
125	436760.72	2329153.48	данные отсутствуют	данные отсутствуют
126	436754.61	2329151.66	данные отсутствуют	данные отсутствуют
127	436752.65	2329157.39	данные отсутствуют	данные отсутствуют
128	436758.98	2329159.27	данные отсутствуют	данные отсутствуют

Государственный регистратор		ФГИС ЕГРН
полное наименование должности	подпись	инициалы, фамилия

М.П.

Выписка из Единого государственного реестра недвижимости об объекте недвижимости
Сведения о частях земельного участка

Земельный участок				
(вид объекта недвижимости)				
Лист № ___ Раздела 4.2		Всего листов раздела 4.2 : ___		Всего разделов: ___
Всего листов выписки: ___				
19.09.2020 № 99/2020/348836614				
Кадастровый номер:			47:12:0000000:3476	
Сведения о характерных точках границы части (частей) земельного участка				
Учетный номер части: 3				
Система координат: МСК 47 зона 2				
Зона №				
Номер точки	Координаты, м		Описание закрепления на местности	Средняя квадратическая погрешность определения координат характерных точек границы части земельного участка, м
	X	Y		
1	2	3	4	5
32	436723.58	2329204.85	данные отсутствуют	данные отсутствуют
33	436722.54	2329212.23	данные отсутствуют	данные отсутствуют
33	436722.54	2329212.23	данные отсутствуют	данные отсутствуют
34	436719.83	2329212.81	данные отсутствуют	данные отсутствуют
34	436719.83	2329212.81	данные отсутствуют	данные отсутствуют
35	436720.22	2329205.57	данные отсутствуют	данные отсутствуют
39	436744.45	2329207.58	данные отсутствуют	данные отсутствуют
39	436744.45	2329207.58	данные отсутствуют	данные отсутствуют
40	436738.65	2329208.8	данные отсутствуют	данные отсутствуют
40	436738.65	2329208.8	данные отсутствуют	данные отсутствуют
41	436746.06	2329176.61	данные отсутствуют	данные отсутствуют
54	436714.27	2329206.56	данные отсутствуют	данные отсутствуют
55	436714.05	2329213.74	данные отсутствуют	данные отсутствуют
55	436714.05	2329213.74	данные отсутствуют	данные отсутствуют
56	436394.74	2329282.01	данные отсутствуют	данные отсутствуют
58	436319.64	2329298.17	данные отсутствуют	данные отсутствуют
Государственный регистратор			ФГИС ЕГРН	
полное наименование должности			подпись	
			инициалы, фамилия	

М.П.

Выписка из Единого государственного реестра недвижимости об объекте недвижимости
Сведения о частях ¹¹³¹ земельного участка

Земельный участок			
(вид объекта недвижимости)			
Лист № ___ Раздела 4.2	Всего листов раздела 4.2 : ___	Всего разделов: ___	Всего листов выписки: ___
19.09.2020 № 99/2020/348836614			
Кадастровый номер:		47:12:0000000:3476	

Номер точки	Координаты, м		Описание закрепления на местности	Средняя квадратическая погрешность определения координат характерных точек границы части земельного участка, м
	X	Y		
1	2	3	4	5
60	436251.07	2329328.65	данные отсутствуют	данные отсутствуют
78	436250.05	2329321.72	данные отсутствуют	данные отсутствуют
80	436311.31	2329292.5	данные отсутствуют	данные отсутствуют
83	436251.17	2329328.63	данные отсутствуют	данные отсутствуют
84	436286.49	2329314.25	данные отсутствуют	данные отсутствуют
85	436227.34	2329323.79	данные отсутствуют	данные отсутствуют
86	436240.09	2329329.65	данные отсутствуют	данные отсутствуют
87	436330.67	2329296.27	данные отсутствуют	данные отсутствуют
88	436360.89	2329283.97	данные отсутствуют	данные отсутствуют
89	436313.55	2329303.24	данные отсутствуют	данные отсутствуют
90	436320.14	2329300.55	данные отсутствуют	данные отсутствуют
91	436695.82	2329210.5	данные отсутствуют	данные отсутствуют
92	436706.87	2329215.28	данные отсутствуют	данные отсутствуют
93	436751.54	2329184.01	данные отсутствуют	данные отсутствуют
94	436745	2329181.24	данные отсутствуют	данные отсутствуют
95	436179.51	2329327.58	данные отсутствуют	данные отсутствуют
96	436188.34	2329331.82	данные отсутствуют	0.1

Государственный регистратор		ФГИС ЕГРН
полное наименование должности	подпись	инициалы, фамилия

М.П.

Выписка из Единого государственного реестра недвижимости об объекте недвижимости
Сведения о частях ¹¹³² земельного участка

Земельный участок			
(вид объекта недвижимости)			
Лист № ___ Раздела 4.2	Всего листов раздела 4.2 : ___	Всего разделов: ___	Всего листов выписки: ___
19.09.2020 № 99/2020/348836614			
Кадастровый номер:		47:12:0000000:3476	

Номер точки	Координаты, м		Описание закрепления на местности	Средняя квадратическая погрешность определения координат характерных точек границы части земельного участка, м
	X	Y		
1	2	3	4	5
97	436193.06	2329329.92	данные отсутствуют	данные отсутствуют
98	436759.4	2329157.9	данные отсутствуют	данные отсутствуют
99	436753.46	2329155.03	данные отсутствуют	данные отсутствуют
100	436740.5	2329200.74	данные отсутствуют	данные отсутствуют
101	436745.73	2329203.34	данные отсутствуют	данные отсутствуют
102	436714.23	2329207.83	данные отсутствуют	данные отсутствуют
103	436666.16	2329218.6	данные отсутствуют	0.1
104	436605.67	2329231.28	данные отсутствуют	0.1
105	436596	2329233.61	данные отсутствуют	0.1
106	436392.4	2329276.2	данные отсутствуют	0.1
107	436394.16	2329284.8	данные отсутствуют	данные отсутствуют
108	436723.45	2329205.76	данные отсутствуют	данные отсутствуют
109	436720.17	2329206.5	данные отсутствуют	данные отсутствуют
110	436746.49	2329200.8	данные отсутствуют	данные отсутствуют
111	436740.2	2329202.08	данные отсутствуют	данные отсутствуют
112	436587.26	2329233.71	данные отсутствуют	данные отсутствуют
113	436585.29	2329234.13	данные отсутствуют	данные отсутствуют

Государственный регистратор		ФГИС ЕГРН
полное наименование должности	подпись	инициалы, фамилия

М.П.

Выписка из Единого государственного реестра недвижимости об объекте недвижимости
Сведения о частях земельного участка

Земельный участок			
(вид объекта недвижимости)			
Лист № ___ Раздела 4.2	Всего листов раздела 4.2 : ___	Всего разделов: ___	Всего листов выписки: ___
19.09.2020 № 99/2020/348836614			
Кадастровый номер:		47:12:0000000:3476	

Номер точки	Координаты, м		Описание закрепления на местности	Средняя квадратическая погрешность определения координат характерных точек границы части земельного участка, м
	X	Y		
1	2	3	4	5
114	436585.85	2329241.15	данные отсутствуют	данные отсутствуют
115	436587.82	2329240.73	данные отсутствуют	данные отсутствуют
116	436612.21	2329235.51	данные отсутствуют	данные отсутствуют
117	436611.43	2329228.55	данные отсутствуют	данные отсутствуют
118	436601	2329230.78	данные отсутствуют	данные отсутствуют
119	436601.67	2329236.84	данные отсутствуют	0.1
120	436601.77	2329237.75	данные отсутствуют	данные отсутствуют
121	436340.22	2329294.63	данные отсутствуют	данные отсутствуют
122	436338.82	2329287.77	данные отсутствуют	данные отсутствуют
123	436332.9	2329288.79	данные отсутствуют	данные отсутствуют
124	436334.31	2329295.65	данные отсутствуют	данные отсутствуют
125	436760.72	2329153.48	данные отсутствуют	данные отсутствуют
126	436754.61	2329151.66	данные отсутствуют	данные отсутствуют
127	436752.65	2329157.39	данные отсутствуют	данные отсутствуют
128	436758.98	2329159.27	данные отсутствуют	данные отсутствуют

Государственный регистратор		ФГИС ЕГРН
полное наименование должности	подпись	инициалы, фамилия

М.П.

Выписка из Единого государственного реестра недвижимости об объекте недвижимости
Сведения о частях земельного участка

Земельный участок				
(вид объекта недвижимости)				
Лист № ___ Раздела 4.2		Всего листов раздела 4.2 : ___		Всего разделов: ___
Всего листов выписки: ___				
19.09.2020 № 99/2020/348836614				
Кадастровый номер:			47:12:0000000:3476	
Сведения о характерных точках границы части (частей) земельного участка				
Учетный номер части: 4				
Система координат: МСК 47 зона 2				
Зона №				
Номер точки	Координаты, м		Описание закрепления на местности	Средняя квадратическая погрешность определения координат характерных точек границы части земельного участка, м
	X	Y		
1	2	3	4	5
32	436723.58	2329204.85	данные отсутствуют	данные отсутствуют
33	436722.54	2329212.23	данные отсутствуют	данные отсутствуют
33	436722.54	2329212.23	данные отсутствуют	данные отсутствуют
34	436719.83	2329212.81	данные отсутствуют	данные отсутствуют
34	436719.83	2329212.81	данные отсутствуют	данные отсутствуют
35	436720.22	2329205.57	данные отсутствуют	данные отсутствуют
39	436744.45	2329207.58	данные отсутствуют	данные отсутствуют
39	436744.45	2329207.58	данные отсутствуют	данные отсутствуют
40	436738.65	2329208.8	данные отсутствуют	данные отсутствуют
40	436738.65	2329208.8	данные отсутствуют	данные отсутствуют
41	436746.06	2329176.61	данные отсутствуют	данные отсутствуют
54	436714.27	2329206.56	данные отсутствуют	данные отсутствуют
55	436714.05	2329213.74	данные отсутствуют	данные отсутствуют
55	436714.05	2329213.74	данные отсутствуют	данные отсутствуют
56	436394.74	2329282.01	данные отсутствуют	данные отсутствуют
58	436319.64	2329298.17	данные отсутствуют	данные отсутствуют
Государственный регистратор			ФГИС ЕГРН	
полное наименование должности			подпись	
			инициалы, фамилия	

М.П.

Выписка из Единого государственного реестра недвижимости об объекте недвижимости
Сведения о частях земельного участка

Земельный участок			
(вид объекта недвижимости)			
Лист № ____ Раздела 4.2	Всего листов раздела 4.2 : ____	Всего разделов: ____	Всего листов выписки: ____
19.09.2020 № 99/2020/348836614			
Кадастровый номер:		47:12:0000000:3476	

Номер точки	Координаты, м		Описание закрепления на местности	Средняя квадратическая погрешность определения координат характерных точек границы части земельного участка, м
	X	Y		
1	2	3	4	5
60	436251.07	2329328.65	данные отсутствуют	данные отсутствуют
78	436250.05	2329321.72	данные отсутствуют	данные отсутствуют
80	436311.31	2329292.5	данные отсутствуют	данные отсутствуют
83	436251.17	2329328.63	данные отсутствуют	данные отсутствуют
84	436286.49	2329314.25	данные отсутствуют	данные отсутствуют
85	436227.34	2329323.79	данные отсутствуют	данные отсутствуют
86	436240.09	2329329.65	данные отсутствуют	данные отсутствуют
87	436330.67	2329296.27	данные отсутствуют	данные отсутствуют
88	436360.89	2329283.97	данные отсутствуют	данные отсутствуют
89	436313.55	2329303.24	данные отсутствуют	данные отсутствуют
90	436320.14	2329300.55	данные отсутствуют	данные отсутствуют
91	436695.82	2329210.5	данные отсутствуют	данные отсутствуют
92	436706.87	2329215.28	данные отсутствуют	данные отсутствуют
93	436751.54	2329184.01	данные отсутствуют	данные отсутствуют
94	436745	2329181.24	данные отсутствуют	данные отсутствуют
95	436179.51	2329327.58	данные отсутствуют	данные отсутствуют
96	436188.34	2329331.82	данные отсутствуют	0.1
Государственный регистратор				ФГИС ЕГРН
полное наименование должности			подпись	инициалы, фамилия

М.П.

Выписка из Единого государственного реестра недвижимости об объекте недвижимости
Сведения о частях земельного участка

Земельный участок			
(вид объекта недвижимости)			
Лист № ____ Раздела 4.2	Всего листов раздела 4.2 : ____	Всего разделов: ____	Всего листов выписки: ____
19.09.2020 № 99/2020/348836614			
Кадастровый номер:		47:12:0000000:3476	

Номер точки	Координаты, м		Описание закрепления на местности	Средняя квадратическая погрешность определения координат характерных точек границы части земельного участка, м
	X	Y		
1	2	3	4	5
97	436193.06	2329329.92	данные отсутствуют	данные отсутствуют
98	436759.4	2329157.9	данные отсутствуют	данные отсутствуют
99	436753.46	2329155.03	данные отсутствуют	данные отсутствуют
100	436740.5	2329200.74	данные отсутствуют	данные отсутствуют
101	436745.73	2329203.34	данные отсутствуют	данные отсутствуют
102	436714.23	2329207.83	данные отсутствуют	данные отсутствуют
103	436666.16	2329218.6	данные отсутствуют	0.1
104	436605.67	2329231.28	данные отсутствуют	0.1
105	436596	2329233.61	данные отсутствуют	0.1
106	436392.4	2329276.2	данные отсутствуют	0.1
107	436394.16	2329284.8	данные отсутствуют	данные отсутствуют
108	436723.45	2329205.76	данные отсутствуют	данные отсутствуют
109	436720.17	2329206.5	данные отсутствуют	данные отсутствуют
110	436746.49	2329200.8	данные отсутствуют	данные отсутствуют
111	436740.2	2329202.08	данные отсутствуют	данные отсутствуют
112	436587.26	2329233.71	данные отсутствуют	данные отсутствуют
113	436585.29	2329234.13	данные отсутствуют	данные отсутствуют

Государственный регистратор		ФГИС ЕГРН
полное наименование должности	подпись	инициалы, фамилия

М.П.

Выписка из Единого государственного реестра недвижимости об объекте недвижимости
Сведения о частях земельного участка

Земельный участок			
(вид объекта недвижимости)			
Лист № ____ Раздела 4.2	Всего листов раздела 4.2 : ____	Всего разделов: ____	Всего листов выписки: ____
19.09.2020 № 99/2020/348836614			
Кадастровый номер:		47:12:0000000:3476	

Номер точки	Координаты, м		Описание закрепления на местности	Средняя квадратическая погрешность определения координат характерных точек границы части земельного участка, м
	X	Y		
1	2	3	4	5
114	436585.85	2329241.15	данные отсутствуют	данные отсутствуют
115	436587.82	2329240.73	данные отсутствуют	данные отсутствуют
116	436612.21	2329235.51	данные отсутствуют	данные отсутствуют
117	436611.43	2329228.55	данные отсутствуют	данные отсутствуют
118	436601	2329230.78	данные отсутствуют	данные отсутствуют
119	436601.67	2329236.84	данные отсутствуют	0.1
120	436601.77	2329237.75	данные отсутствуют	данные отсутствуют
121	436340.22	2329294.63	данные отсутствуют	данные отсутствуют
122	436338.82	2329287.77	данные отсутствуют	данные отсутствуют
123	436332.9	2329288.79	данные отсутствуют	данные отсутствуют
124	436334.31	2329295.65	данные отсутствуют	данные отсутствуют
125	436760.72	2329153.48	данные отсутствуют	данные отсутствуют
126	436754.61	2329151.66	данные отсутствуют	данные отсутствуют
127	436752.65	2329157.39	данные отсутствуют	данные отсутствуют
128	436758.98	2329159.27	данные отсутствуют	данные отсутствуют

Государственный регистратор		ФГИС ЕГРН
полное наименование должности	подпись	инициалы, фамилия

М.П.

Выписка из Единого государственного реестра недвижимости об объекте недвижимости
Сведения о частях земельного участка

Земельный участок				
(вид объекта недвижимости)				
Лист № ___ Раздела 4.2		Всего листов раздела 4.2 : ___		Всего разделов: ___
Всего листов выписки: ___				
19.09.2020 № 99/2020/348836614				
Кадастровый номер:			47:12:0000000:3476	
Сведения о характерных точках границы части (частей) земельного участка				
Учетный номер части: 5				
Система координат: МСК 47 зона 2				
Зона №				
Номер точки	Координаты, м		Описание закрепления на местности	Средняя квадратическая погрешность определения координат характерных точек границы части земельного участка, м
	X	Y		
1	2	3	4	5
32	436723.58	2329204.85	данные отсутствуют	данные отсутствуют
33	436722.54	2329212.23	данные отсутствуют	данные отсутствуют
33	436722.54	2329212.23	данные отсутствуют	данные отсутствуют
34	436719.83	2329212.81	данные отсутствуют	данные отсутствуют
34	436719.83	2329212.81	данные отсутствуют	данные отсутствуют
35	436720.22	2329205.57	данные отсутствуют	данные отсутствуют
39	436744.45	2329207.58	данные отсутствуют	данные отсутствуют
39	436744.45	2329207.58	данные отсутствуют	данные отсутствуют
40	436738.65	2329208.8	данные отсутствуют	данные отсутствуют
40	436738.65	2329208.8	данные отсутствуют	данные отсутствуют
41	436746.06	2329176.61	данные отсутствуют	данные отсутствуют
54	436714.27	2329206.56	данные отсутствуют	данные отсутствуют
55	436714.05	2329213.74	данные отсутствуют	данные отсутствуют
55	436714.05	2329213.74	данные отсутствуют	данные отсутствуют
56	436394.74	2329282.01	данные отсутствуют	данные отсутствуют
58	436319.64	2329298.17	данные отсутствуют	данные отсутствуют
Государственный регистратор			ФГИС ЕГРН	
полное наименование должности			подпись	
			инициалы, фамилия	

М.П.

Выписка из Единого государственного реестра недвижимости об объекте недвижимости
Сведения о частях земельного участка

Земельный участок			
(вид объекта недвижимости)			
Лист № ____ Раздела 4.2	Всего листов раздела 4.2 : ____	Всего разделов: ____	Всего листов выписки: ____
19.09.2020 № 99/2020/348836614			
Кадастровый номер:		47:12:0000000:3476	

Номер точки	Координаты, м		Описание закрепления на местности	Средняя квадратическая погрешность определения координат характерных точек границы части земельного участка, м
	X	Y		
1	2	3	4	5
60	436251.07	2329328.65	данные отсутствуют	данные отсутствуют
78	436250.05	2329321.72	данные отсутствуют	данные отсутствуют
80	436311.31	2329292.5	данные отсутствуют	данные отсутствуют
83	436251.17	2329328.63	данные отсутствуют	данные отсутствуют
84	436286.49	2329314.25	данные отсутствуют	данные отсутствуют
85	436227.34	2329323.79	данные отсутствуют	данные отсутствуют
86	436240.09	2329329.65	данные отсутствуют	данные отсутствуют
87	436330.67	2329296.27	данные отсутствуют	данные отсутствуют
88	436360.89	2329283.97	данные отсутствуют	данные отсутствуют
89	436313.55	2329303.24	данные отсутствуют	данные отсутствуют
90	436320.14	2329300.55	данные отсутствуют	данные отсутствуют
91	436695.82	2329210.5	данные отсутствуют	данные отсутствуют
92	436706.87	2329215.28	данные отсутствуют	данные отсутствуют
93	436751.54	2329184.01	данные отсутствуют	данные отсутствуют
94	436745	2329181.24	данные отсутствуют	данные отсутствуют
95	436179.51	2329327.58	данные отсутствуют	данные отсутствуют
96	436188.34	2329331.82	данные отсутствуют	0.1

Государственный регистратор		ФГИС ЕГРН
полное наименование должности	подпись	инициалы, фамилия

М.П.

Выписка из Единого государственного реестра недвижимости об объекте недвижимости
Сведения о частях земельного участка

Земельный участок			
(вид объекта недвижимости)			
Лист № ____ Раздела 4.2	Всего листов раздела 4.2 : ____	Всего разделов: ____	Всего листов выписки: ____
19.09.2020 № 99/2020/348836614			
Кадастровый номер:		47:12:0000000:3476	

Номер точки	Координаты, м		Описание закрепления на местности	Средняя квадратическая погрешность определения координат характерных точек границы части земельного участка, м
	X	Y		
1	2	3	4	5
97	436193.06	2329329.92	данные отсутствуют	данные отсутствуют
98	436759.4	2329157.9	данные отсутствуют	данные отсутствуют
99	436753.46	2329155.03	данные отсутствуют	данные отсутствуют
100	436740.5	2329200.74	данные отсутствуют	данные отсутствуют
101	436745.73	2329203.34	данные отсутствуют	данные отсутствуют
102	436714.23	2329207.83	данные отсутствуют	данные отсутствуют
103	436666.16	2329218.6	данные отсутствуют	0.1
104	436605.67	2329231.28	данные отсутствуют	0.1
105	436596	2329233.61	данные отсутствуют	0.1
106	436392.4	2329276.2	данные отсутствуют	0.1
107	436394.16	2329284.8	данные отсутствуют	данные отсутствуют
108	436723.45	2329205.76	данные отсутствуют	данные отсутствуют
109	436720.17	2329206.5	данные отсутствуют	данные отсутствуют
110	436746.49	2329200.8	данные отсутствуют	данные отсутствуют
111	436740.2	2329202.08	данные отсутствуют	данные отсутствуют
112	436587.26	2329233.71	данные отсутствуют	данные отсутствуют
113	436585.29	2329234.13	данные отсутствуют	данные отсутствуют

Государственный регистратор		ФГИС ЕГРН
полное наименование должности	подпись	инициалы, фамилия

М.П.

Выписка из Единого государственного реестра недвижимости об объекте недвижимости
Сведения о частях ¹¹⁴¹ земельного участка

Земельный участок			
(вид объекта недвижимости)			
Лист № ___ Раздела 4.2	Всего листов раздела 4.2 : ___	Всего разделов: ___	Всего листов выписки: ___
19.09.2020 № 99/2020/348836614			
Кадастровый номер:		47:12:0000000:3476	

Номер точки	Координаты, м		Описание закрепления на местности	Средняя квадратическая погрешность определения координат характерных точек границы части земельного участка, м
	X	Y		
1	2	3	4	5
114	436585.85	2329241.15	данные отсутствуют	данные отсутствуют
115	436587.82	2329240.73	данные отсутствуют	данные отсутствуют
116	436612.21	2329235.51	данные отсутствуют	данные отсутствуют
117	436611.43	2329228.55	данные отсутствуют	данные отсутствуют
118	436601	2329230.78	данные отсутствуют	данные отсутствуют
119	436601.67	2329236.84	данные отсутствуют	0.1
120	436601.77	2329237.75	данные отсутствуют	данные отсутствуют
121	436340.22	2329294.63	данные отсутствуют	данные отсутствуют
122	436338.82	2329287.77	данные отсутствуют	данные отсутствуют
123	436332.9	2329288.79	данные отсутствуют	данные отсутствуют
124	436334.31	2329295.65	данные отсутствуют	данные отсутствуют
125	436760.72	2329153.48	данные отсутствуют	данные отсутствуют
126	436754.61	2329151.66	данные отсутствуют	данные отсутствуют
127	436752.65	2329157.39	данные отсутствуют	данные отсутствуют
128	436758.98	2329159.27	данные отсутствуют	данные отсутствуют

Государственный регистратор		ФГИС ЕГРН
полное наименование должности	подпись	инициалы, фамилия

М.П.

Выписка из Единого государственного реестра недвижимости об объекте недвижимости
Сведения о частях земельного участка

Земельный участок				
(вид объекта недвижимости)				
Лист № ___ Раздела 4.2		Всего листов раздела 4.2 : ___		Всего разделов: ___
Всего листов выписки: ___				
19.09.2020 № 99/2020/348836614				
Кадастровый номер:			47:12:0000000:3476	
Сведения о характерных точках границы части (частей) земельного участка				
Учетный номер части: 6				
Система координат: МСК 47 зона 2				
Зона №				
Номер точки	Координаты, м		Описание закрепления на местности	Средняя квадратическая погрешность определения координат характерных точек границы части земельного участка, м
	X	Y		
1	2	3	4	5
32	436723.58	2329204.85	данные отсутствуют	данные отсутствуют
33	436722.54	2329212.23	данные отсутствуют	данные отсутствуют
33	436722.54	2329212.23	данные отсутствуют	данные отсутствуют
34	436719.83	2329212.81	данные отсутствуют	данные отсутствуют
34	436719.83	2329212.81	данные отсутствуют	данные отсутствуют
35	436720.22	2329205.57	данные отсутствуют	данные отсутствуют
39	436744.45	2329207.58	данные отсутствуют	данные отсутствуют
39	436744.45	2329207.58	данные отсутствуют	данные отсутствуют
40	436738.65	2329208.8	данные отсутствуют	данные отсутствуют
40	436738.65	2329208.8	данные отсутствуют	данные отсутствуют
41	436746.06	2329176.61	данные отсутствуют	данные отсутствуют
54	436714.27	2329206.56	данные отсутствуют	данные отсутствуют
55	436714.05	2329213.74	данные отсутствуют	данные отсутствуют
55	436714.05	2329213.74	данные отсутствуют	данные отсутствуют
56	436394.74	2329282.01	данные отсутствуют	данные отсутствуют
58	436319.64	2329298.17	данные отсутствуют	данные отсутствуют
Государственный регистратор			ФГИС ЕГРН	
полное наименование должности			подпись	
			инициалы, фамилия	

М.П.

Выписка из Единого государственного реестра недвижимости об объекте недвижимости
Сведения о частях земельного участка

Земельный участок			
(вид объекта недвижимости)			
Лист № ____ Раздела 4.2	Всего листов раздела 4.2 : ____	Всего разделов: ____	Всего листов выписки: ____
19.09.2020 № 99/2020/348836614			
Кадастровый номер:		47:12:0000000:3476	

Номер точки	Координаты, м		Описание закрепления на местности	Средняя квадратическая погрешность определения координат характерных точек границы части земельного участка, м
	X	Y		
1	2	3	4	5
60	436251.07	2329328.65	данные отсутствуют	данные отсутствуют
78	436250.05	2329321.72	данные отсутствуют	данные отсутствуют
80	436311.31	2329292.5	данные отсутствуют	данные отсутствуют
83	436251.17	2329328.63	данные отсутствуют	данные отсутствуют
84	436286.49	2329314.25	данные отсутствуют	данные отсутствуют
85	436227.34	2329323.79	данные отсутствуют	данные отсутствуют
86	436240.09	2329329.65	данные отсутствуют	данные отсутствуют
87	436330.67	2329296.27	данные отсутствуют	данные отсутствуют
88	436360.89	2329283.97	данные отсутствуют	данные отсутствуют
89	436313.55	2329303.24	данные отсутствуют	данные отсутствуют
90	436320.14	2329300.55	данные отсутствуют	данные отсутствуют
91	436695.82	2329210.5	данные отсутствуют	данные отсутствуют
92	436706.87	2329215.28	данные отсутствуют	данные отсутствуют
93	436751.54	2329184.01	данные отсутствуют	данные отсутствуют
94	436745	2329181.24	данные отсутствуют	данные отсутствуют
95	436179.51	2329327.58	данные отсутствуют	данные отсутствуют
96	436188.34	2329331.82	данные отсутствуют	0.1
Государственный регистратор				ФГИС ЕГРН
полное наименование должности			подпись	инициалы, фамилия

М.П.

Выписка из Единого государственного реестра недвижимости об объекте недвижимости
Сведения о частях ¹¹⁴⁴ земельного участка

Земельный участок			
(вид объекта недвижимости)			
Лист № ___ Раздела 4.2	Всего листов раздела 4.2 : ___	Всего разделов: ___	Всего листов выписки: ___
19.09.2020 № 99/2020/348836614			
Кадастровый номер:		47:12:0000000:3476	

Номер точки	Координаты, м		Описание закрепления на местности	Средняя квадратическая погрешность определения координат характерных точек границы части земельного участка, м
	X	Y		
1	2	3	4	5
97	436193.06	2329329.92	данные отсутствуют	данные отсутствуют
98	436759.4	2329157.9	данные отсутствуют	данные отсутствуют
99	436753.46	2329155.03	данные отсутствуют	данные отсутствуют
100	436740.5	2329200.74	данные отсутствуют	данные отсутствуют
101	436745.73	2329203.34	данные отсутствуют	данные отсутствуют
102	436714.23	2329207.83	данные отсутствуют	данные отсутствуют
103	436666.16	2329218.6	данные отсутствуют	0.1
104	436605.67	2329231.28	данные отсутствуют	0.1
105	436596	2329233.61	данные отсутствуют	0.1
106	436392.4	2329276.2	данные отсутствуют	0.1
107	436394.16	2329284.8	данные отсутствуют	данные отсутствуют
108	436723.45	2329205.76	данные отсутствуют	данные отсутствуют
109	436720.17	2329206.5	данные отсутствуют	данные отсутствуют
110	436746.49	2329200.8	данные отсутствуют	данные отсутствуют
111	436740.2	2329202.08	данные отсутствуют	данные отсутствуют
112	436587.26	2329233.71	данные отсутствуют	данные отсутствуют
113	436585.29	2329234.13	данные отсутствуют	данные отсутствуют

Государственный регистратор		ФГИС ЕГРН
полное наименование должности	подпись	инициалы, фамилия

М.П.

Выписка из Единого государственного реестра недвижимости об объекте недвижимости
Сведения о частях ¹¹⁴⁵ земельного участка

Земельный участок			
(вид объекта недвижимости)			
Лист № ___ Раздела 4.2	Всего листов раздела 4.2 : ___	Всего разделов: ___	Всего листов выписки: ___
19.09.2020 № 99/2020/348836614			
Кадастровый номер:		47:12:0000000:3476	

Номер точки	Координаты, м		Описание закрепления на местности	Средняя квадратическая погрешность определения координат характерных точек границы части земельного участка, м
	X	Y		
1	2	3	4	5
114	436585.85	2329241.15	данные отсутствуют	данные отсутствуют
115	436587.82	2329240.73	данные отсутствуют	данные отсутствуют
116	436612.21	2329235.51	данные отсутствуют	данные отсутствуют
117	436611.43	2329228.55	данные отсутствуют	данные отсутствуют
118	436601	2329230.78	данные отсутствуют	данные отсутствуют
119	436601.67	2329236.84	данные отсутствуют	0.1
120	436601.77	2329237.75	данные отсутствуют	данные отсутствуют
121	436340.22	2329294.63	данные отсутствуют	данные отсутствуют
122	436338.82	2329287.77	данные отсутствуют	данные отсутствуют
123	436332.9	2329288.79	данные отсутствуют	данные отсутствуют
124	436334.31	2329295.65	данные отсутствуют	данные отсутствуют
125	436760.72	2329153.48	данные отсутствуют	данные отсутствуют
126	436754.61	2329151.66	данные отсутствуют	данные отсутствуют
127	436752.65	2329157.39	данные отсутствуют	данные отсутствуют
128	436758.98	2329159.27	данные отсутствуют	данные отсутствуют

Государственный регистратор		ФГИС ЕГРН
полное наименование должности	подпись	инициалы, фамилия

М.П.

Выписка из Единого государственного реестра недвижимости об объекте недвижимости
Сведения о частях земельного участка

Земельный участок				
(вид объекта недвижимости)				
Лист № ___ Раздела 4.2		Всего листов раздела 4.2 : ___		Всего разделов: ___
Всего листов выписки: ___				
19.09.2020 № 99/2020/348836614				
Кадастровый номер:			47:12:0000000:3476	
Сведения о характерных точках границы части (частей) земельного участка				
Учетный номер части: 7				
Система координат: МСК 47 зона 2				
Зона №				
Номер точки	Координаты, м		Описание закрепления на местности	Средняя квадратическая погрешность определения координат характерных точек границы части земельного участка, м
	X	Y		
1	2	3	4	5
32	436723.58	2329204.85	данные отсутствуют	данные отсутствуют
33	436722.54	2329212.23	данные отсутствуют	данные отсутствуют
33	436722.54	2329212.23	данные отсутствуют	данные отсутствуют
34	436719.83	2329212.81	данные отсутствуют	данные отсутствуют
34	436719.83	2329212.81	данные отсутствуют	данные отсутствуют
35	436720.22	2329205.57	данные отсутствуют	данные отсутствуют
39	436744.45	2329207.58	данные отсутствуют	данные отсутствуют
39	436744.45	2329207.58	данные отсутствуют	данные отсутствуют
40	436738.65	2329208.8	данные отсутствуют	данные отсутствуют
40	436738.65	2329208.8	данные отсутствуют	данные отсутствуют
41	436746.06	2329176.61	данные отсутствуют	данные отсутствуют
54	436714.27	2329206.56	данные отсутствуют	данные отсутствуют
55	436714.05	2329213.74	данные отсутствуют	данные отсутствуют
55	436714.05	2329213.74	данные отсутствуют	данные отсутствуют
56	436394.74	2329282.01	данные отсутствуют	данные отсутствуют
58	436319.64	2329298.17	данные отсутствуют	данные отсутствуют
Государственный регистратор			ФГИС ЕГРН	
полное наименование должности			подпись	
			инициалы, фамилия	

М.П.

Выписка из Единого государственного реестра недвижимости об объекте недвижимости
Сведения о частях ¹¹⁴⁷ земельного участка

Земельный участок			
(вид объекта недвижимости)			
Лист № ___ Раздела 4.2	Всего листов раздела 4.2 : ___	Всего разделов: ___	Всего листов выписки: ___
19.09.2020 № 99/2020/348836614			
Кадастровый номер:		47:12:0000000:3476	

Номер точки	Координаты, м		Описание закрепления на местности	Средняя квадратическая погрешность определения координат характерных точек границы части земельного участка, м
	X	Y		
1	2	3	4	5
60	436251.07	2329328.65	данные отсутствуют	данные отсутствуют
78	436250.05	2329321.72	данные отсутствуют	данные отсутствуют
80	436311.31	2329292.5	данные отсутствуют	данные отсутствуют
83	436251.17	2329328.63	данные отсутствуют	данные отсутствуют
84	436286.49	2329314.25	данные отсутствуют	данные отсутствуют
85	436227.34	2329323.79	данные отсутствуют	данные отсутствуют
86	436240.09	2329329.65	данные отсутствуют	данные отсутствуют
87	436330.67	2329296.27	данные отсутствуют	данные отсутствуют
88	436360.89	2329283.97	данные отсутствуют	данные отсутствуют
89	436313.55	2329303.24	данные отсутствуют	данные отсутствуют
90	436320.14	2329300.55	данные отсутствуют	данные отсутствуют
91	436695.82	2329210.5	данные отсутствуют	данные отсутствуют
92	436706.87	2329215.28	данные отсутствуют	данные отсутствуют
93	436751.54	2329184.01	данные отсутствуют	данные отсутствуют
94	436745	2329181.24	данные отсутствуют	данные отсутствуют
95	436179.51	2329327.58	данные отсутствуют	данные отсутствуют
96	436188.34	2329331.82	данные отсутствуют	0.1

Государственный регистратор		ФГИС ЕГРН
полное наименование должности	подпись	инициалы, фамилия

М.П.

Выписка из Единого государственного реестра недвижимости об объекте недвижимости
Сведения о частях земельного участка

Земельный участок			
(вид объекта недвижимости)			
Лист № ____ Раздела 4.2	Всего листов раздела 4.2 : ____	Всего разделов: ____	Всего листов выписки: ____
19.09.2020 № 99/2020/348836614			
Кадастровый номер:		47:12:0000000:3476	

Номер точки	Координаты, м		Описание закрепления на местности	Средняя квадратическая погрешность определения координат характерных точек границы части земельного участка, м
	X	Y		
1	2	3	4	5
97	436193.06	2329329.92	данные отсутствуют	данные отсутствуют
98	436759.4	2329157.9	данные отсутствуют	данные отсутствуют
99	436753.46	2329155.03	данные отсутствуют	данные отсутствуют
100	436740.5	2329200.74	данные отсутствуют	данные отсутствуют
101	436745.73	2329203.34	данные отсутствуют	данные отсутствуют
102	436714.23	2329207.83	данные отсутствуют	данные отсутствуют
103	436666.16	2329218.6	данные отсутствуют	0.1
104	436605.67	2329231.28	данные отсутствуют	0.1
105	436596	2329233.61	данные отсутствуют	0.1
106	436392.4	2329276.2	данные отсутствуют	0.1
107	436394.16	2329284.8	данные отсутствуют	данные отсутствуют
108	436723.45	2329205.76	данные отсутствуют	данные отсутствуют
109	436720.17	2329206.5	данные отсутствуют	данные отсутствуют
110	436746.49	2329200.8	данные отсутствуют	данные отсутствуют
111	436740.2	2329202.08	данные отсутствуют	данные отсутствуют
112	436587.26	2329233.71	данные отсутствуют	данные отсутствуют
113	436585.29	2329234.13	данные отсутствуют	данные отсутствуют

Государственный регистратор		ФГИС ЕГРН
полное наименование должности	подпись	инициалы, фамилия

М.П.

Выписка из Единого государственного реестра недвижимости об объекте недвижимости
Сведения о частях земельного участка

Земельный участок			
(вид объекта недвижимости)			
Лист № ___ Раздела 4.2	Всего листов раздела 4.2 : ___	Всего разделов: ___	Всего листов выписки: ___
19.09.2020 № 99/2020/348836614			
Кадастровый номер:		47:12:0000000:3476	

Номер точки	Координаты, м		Описание закрепления на местности	Средняя квадратическая погрешность определения координат характерных точек границы части земельного участка, м
	X	Y		
1	2	3	4	5
114	436585.85	2329241.15	данные отсутствуют	данные отсутствуют
115	436587.82	2329240.73	данные отсутствуют	данные отсутствуют
116	436612.21	2329235.51	данные отсутствуют	данные отсутствуют
117	436611.43	2329228.55	данные отсутствуют	данные отсутствуют
118	436601	2329230.78	данные отсутствуют	данные отсутствуют
119	436601.67	2329236.84	данные отсутствуют	0.1
120	436601.77	2329237.75	данные отсутствуют	данные отсутствуют
121	436340.22	2329294.63	данные отсутствуют	данные отсутствуют
122	436338.82	2329287.77	данные отсутствуют	данные отсутствуют
123	436332.9	2329288.79	данные отсутствуют	данные отсутствуют
124	436334.31	2329295.65	данные отсутствуют	данные отсутствуют
125	436760.72	2329153.48	данные отсутствуют	данные отсутствуют
126	436754.61	2329151.66	данные отсутствуют	данные отсутствуют
127	436752.65	2329157.39	данные отсутствуют	данные отсутствуют
128	436758.98	2329159.27	данные отсутствуют	данные отсутствуют

Государственный регистратор		ФГИС ЕГРН
полное наименование должности	подпись	инициалы, фамилия

М.П.

Выписка из Единого государственного реестра недвижимости об объекте недвижимости

Сведения о характеристиках объекта недвижимости

На основании запроса от 21.09.2020 г., поступившего на рассмотрение 21.09.2020 г., сообщаем, что согласно записям Единого государственного реестра недвижимости:

Земельный участок			
(вид объекта недвижимости)			
Лист № ___ Раздела 1	Всего листов раздела 1 : ___	Всего разделов: ___	Всего листов выписки: ___
21.09.2020 № 99/2020/349277238			
Кадастровый номер:		47:12:0000000:4610	

Номер кадастрового квартала:	47:12:0000000
Дата присвоения кадастрового номера:	19.09.2014
Ранее присвоенный государственный учетный номер:	данные отсутствуют
Адрес:	Ленинградская область, Волховский район, г. Волхов, ул. Гоголя, ул. Крылова
Площадь:	5650 +/- 26кв. м
Кадастровая стоимость, руб.:	3636679
Кадастровые номера расположенных в пределах земельного участка объектов недвижимости:	47:12:0000000:4667, 47:12:0000000:4769
Кадастровые номера объектов недвижимости, из которых образован объект недвижимости:	данные отсутствуют
Кадастровые номера образованных объектов недвижимости:	данные отсутствуют
Сведения о включении объекта недвижимости в состав предприятия как имущественного комплекса:	

Государственный регистратор		ФГИС ЕГРН
полное наименование должности	подпись	инициалы, фамилия

М.П.

Выписка из Единого государственного реестра недвижимости об объекте недвижимости
Сведения о характеристиках объекта недвижимости

Земельный участок			
(вид объекта недвижимости)			
Лист № __ Раздела 1	Всего листов раздела 1 : __	Всего разделов: __	Всего листов выписки: __
21.09.2020 № 99/2020/349277238			
Кадастровый номер:		47:12:0000000:4610	

Категория земель:	Земли населённых пунктов
Виды разрешенного использования:	под водопроводную сеть
Сведения о кадастровом инженере:	Желамская Марина Александровна №78-10-0074
Сведения о лесах, водных объектах и об иных природных объектах, расположенных в пределах земельного участка:	данные отсутствуют
Сведения о том, что земельный участок полностью или частично расположен в границах зоны с особыми условиями использования территории или территории объекта культурного наследия	данные отсутствуют
Сведения о том, что земельный участок расположен в границах особой экономической зоны, территории опережающего социально-экономического развития, зоны территориального развития в Российской Федерации, игровой зоны:	данные отсутствуют
Сведения о том, что земельный участок расположен в границах особо охраняемой природной территории, охотничьих угодий, лесничеств, лесопарков:	данные отсутствуют
Сведения о результатах проведения государственного земельного надзора:	данные отсутствуют
Сведения о расположении земельного участка в границах территории, в отношении которой утвержден проект межевания территории:	данные отсутствуют

Государственный регистратор		ФГИС ЕГРН
полное наименование должности	подпись	инициалы, фамилия

М.П.

Выписка из Единого государственного реестра недвижимости об объекте недвижимости
Сведения о характеристиках объекта недвижимости

Земельный участок			
(вид объекта недвижимости)			
Лист № __ Раздела 1	Всего листов раздела 1 : __	Всего разделов: __	Всего листов выписки: __
21.09.2020 № 99/2020/349277238			
Кадастровый номер:		47:12:0000000:4610	

Условный номер земельного участка:	данные отсутствуют
Сведения о принятии акта и (или) заключении договора, предусматривающих предоставление в соответствии с земельным законодательством исполнительным органом государственной власти или органом местного самоуправления находящегося в государственной или муниципальной собственности земельного участка для строительства наемного дома социального использования или наемного дома коммерческого использования:	данные отсутствуют
Сведения о том, что земельный участок или земельные участки образованы на основании решения об изъятии земельного участка и (или) расположенного на нем объекта недвижимости для государственных или муниципальных нужд:	данные отсутствуют
Сведения о том, что земельный участок образован из земель или земельного участка, государственная собственность на которые не разграничена:	данные отсутствуют
Сведения о наличии земельного спора о местоположении границ земельных участков:	данные отсутствуют
Статус записи об объекте недвижимости:	Сведения об объекте недвижимости имеют статус "временные". Дата истечения срока действия временного характера - 2019-09-20
Особые отметки:	Сведения необходимые для заполнения раздела 2 отсутствуют.
Получатель выписки:	Кононович Екатерина Юрьевна

Государственный регистратор		ФГИС ЕГРН
полное наименование должности	подпись	инициалы, фамилия

М.П.

Выписка из Единого государственного реестра недвижимости об объекте недвижимости
1153
Описание местоположения земельного участка

Земельный участок			
(вид объекта недвижимости)			
Лист № ___ Раздела 3	Всего листов раздела 3 : ___	Всего разделов: ___	Всего листов выписки: ___
21.09.2020 № 99/2020/349277238			
Кадастровый номер:		47:12:0000000:4610	

План (чертеж, схема) земельного участка			
Масштаб 1: данные отсутствуют	Условные обозначения:		

Государственный регистратор		ФГИС ЕГРН
полное наименование должности	подпись	инициалы, фамилия

М.П.

Выписка из Единого государственного реестра недвижимости об объекте недвижимости
Описание местоположения земельного участка

Земельный участок			
(вид объекта недвижимости)			
Лист № __ Раздела 3.1	Всего листов раздела 3.1 : __	Всего разделов: __	Всего листов выписки: __
21.09.2020 № 99/2020/349277238			
Кадастровый номер:		47:12:0000000:4610	

Описание местоположения границ земельного участка							
Номер п/п	Номер точки		Дирекционный угол	Горизонтальное проложение, м	Описание закрепления на местности	Кадастровые номера смежных участков	Сведения об адресах правообладателей смежных земельных участков
	начальная	конечная					
1	2	3	4	5	6	7	8
1	1	2	данные отсутствуют	данные отсутствуют	данные отсутствуют	данные отсутствуют	данные отсутствуют
2	2	3	данные отсутствуют	данные отсутствуют	данные отсутствуют	данные отсутствуют	данные отсутствуют
3	3	4	данные отсутствуют	данные отсутствуют	данные отсутствуют	данные отсутствуют	данные отсутствуют
4	4	5	данные отсутствуют	данные отсутствуют	данные отсутствуют	данные отсутствуют	данные отсутствуют
5	5	6	данные отсутствуют	данные отсутствуют	данные отсутствуют	данные отсутствуют	данные отсутствуют
6	6	7	данные отсутствуют	данные отсутствуют	данные отсутствуют	данные отсутствуют	данные отсутствуют
7	7	8	данные отсутствуют	данные отсутствуют	данные отсутствуют	данные отсутствуют	данные отсутствуют
8	8	9	данные отсутствуют	данные отсутствуют	данные отсутствуют	данные отсутствуют	данные отсутствуют
9	9	10	данные отсутствуют	данные отсутствуют	данные отсутствуют	данные отсутствуют	данные отсутствуют
10	10	11	данные отсутствуют	данные отсутствуют	данные отсутствуют	данные отсутствуют	данные отсутствуют
11	11	12	данные отсутствуют	данные отсутствуют	данные отсутствуют	данные отсутствуют	данные отсутствуют
12	12	13	данные отсутствуют	данные отсутствуют	данные отсутствуют	данные отсутствуют	данные отсутствуют
13	13	14	данные отсутствуют	данные отсутствуют	данные отсутствуют	данные отсутствуют	данные отсутствуют
14	14	15	данные отсутствуют	данные отсутствуют	данные отсутствуют	данные отсутствуют	данные отсутствуют

			отсутствуют	отсутствуют			
15	15	16	данные отсутствуют	данные отсутствуют	данные отсут ¹¹⁵⁵ ствуют	данные отсутствуют	данные отсутствуют

Государственный регистратор		ФГИС ЕГРН
полное наименование должности	подпись	инициалы, фамилия

М.П.

Выписка из Единого государственного реестра недвижимости об объекте недвижимости
Описание местоположения земельного участка

Земельный участок			
(вид объекта недвижимости)			
Лист № __ Раздела 3.1	Всего листов раздела 3.1 : __	Всего разделов: __	Всего листов выписки: __
21.09.2020 № 99/2020/349277238			
Кадастровый номер:		47:12:0000000:4610	

Описание местоположения границ земельного участка							
Номер п/п	Номер точки		Дирекционный угол	Горизонтальное проложение, м	Описание закрепления на местности	Кадастровые номера смежных участков	Сведения об адресах правообладателей смежных земельных участков
	начальная	конечная					
1	2	3	4	5	6	7	8
16	16	17	данные отсутствуют	данные отсутствуют	данные отсутствуют	данные отсутствуют	данные отсутствуют
17	17	18	данные отсутствуют	данные отсутствуют	данные отсутствуют	данные отсутствуют	данные отсутствуют
18	18	19	данные отсутствуют	данные отсутствуют	данные отсутствуют	данные отсутствуют	данные отсутствуют
19	19	20	данные отсутствуют	данные отсутствуют	данные отсутствуют	данные отсутствуют	данные отсутствуют
20	20	21	данные отсутствуют	данные отсутствуют	данные отсутствуют	данные отсутствуют	данные отсутствуют
21	21	22	данные отсутствуют	данные отсутствуют	данные отсутствуют	данные отсутствуют	данные отсутствуют
22	22	23	данные отсутствуют	данные отсутствуют	данные отсутствуют	данные отсутствуют	данные отсутствуют
23	23	24	данные отсутствуют	данные отсутствуют	данные отсутствуют	данные отсутствуют	данные отсутствуют
24	24	25	данные отсутствуют	данные отсутствуют	данные отсутствуют	данные отсутствуют	данные отсутствуют
25	25	26	данные отсутствуют	данные отсутствуют	данные отсутствуют	данные отсутствуют	данные отсутствуют
26	26	27	данные отсутствуют	данные отсутствуют	данные отсутствуют	данные отсутствуют	данные отсутствуют
27	27	28	данные отсутствуют	данные отсутствуют	данные отсутствуют	данные отсутствуют	данные отсутствуют
28	28	29	данные отсутствуют	данные отсутствуют	данные отсутствуют	данные отсутствуют	данные отсутствуют

29	29	30	данные отсутствуют	данные отсутствуют	данные отсутствуют	данные отсутствуют	данные отсутствуют
30	30	31	данные отсутствуют	данные отсутствуют	1157 данные отсутствуют	данные отсутствуют	данные отсутствуют

Государственный регистратор		ФГИС ЕГРН
полное наименование должности	подпись	инициалы, фамилия

М.П.

Выписка из Единого государственного реестра недвижимости об объекте недвижимости
Описание местоположения земельного участка

Земельный участок			
(вид объекта недвижимости)			
Лист № __ Раздела 3.1	Всего листов раздела 3.1 : __	Всего разделов: __	Всего листов выписки: __
21.09.2020 № 99/2020/349277238			
Кадастровый номер:		47:12:0000000:4610	

Описание местоположения границ земельного участка							
Номер п/п	Номер точки		Дирекционный угол	Горизонтальное проложение, м	Описание закрепления на местности	Кадастровые номера смежных участков	Сведения об адресах правообладателей смежных земельных участков
	начальная	конечная					
1	2	3	4	5	6	7	8
31	31	32	данные отсутствуют	данные отсутствуют	данные отсутствуют	данные отсутствуют	данные отсутствуют
32	32	33	данные отсутствуют	данные отсутствуют	данные отсутствуют	данные отсутствуют	данные отсутствуют
33	33	34	данные отсутствуют	данные отсутствуют	данные отсутствуют	данные отсутствуют	данные отсутствуют
34	34	35	данные отсутствуют	данные отсутствуют	данные отсутствуют	данные отсутствуют	данные отсутствуют
35	35	36	данные отсутствуют	данные отсутствуют	данные отсутствуют	данные отсутствуют	данные отсутствуют
36	36	37	данные отсутствуют	данные отсутствуют	данные отсутствуют	данные отсутствуют	данные отсутствуют
37	37	38	данные отсутствуют	данные отсутствуют	данные отсутствуют	данные отсутствуют	данные отсутствуют
38	38	39	данные отсутствуют	данные отсутствуют	данные отсутствуют	данные отсутствуют	данные отсутствуют
39	39	40	данные отсутствуют	данные отсутствуют	данные отсутствуют	данные отсутствуют	данные отсутствуют
40	40	41	данные отсутствуют	данные отсутствуют	данные отсутствуют	данные отсутствуют	данные отсутствуют
41	41	42	данные отсутствуют	данные отсутствуют	данные отсутствуют	данные отсутствуют	данные отсутствуют
42	42	43	данные отсутствуют	данные отсутствуют	данные отсутствуют	данные отсутствуют	данные отсутствуют
43	43	44	данные отсутствуют	данные отсутствуют	данные отсутствуют	данные отсутствуют	данные отсутствуют

44	44	45	данные отсутствуют	данные отсутствуют	данные отсутствуют	данные отсутствуют	данные отсутствуют
45	45	46	данные отсутствуют	данные отсутствуют	1159 данные отсутствуют	данные отсутствуют	данные отсутствуют

Государственный регистратор		ФГИС ЕГРН
полное наименование должности	подпись	инициалы, фамилия

М.П.

Выписка из Единого государственного реестра недвижимости об объекте недвижимости
Описание местоположения земельного участка

Земельный участок			
(вид объекта недвижимости)			
Лист № __ Раздела 3.1	Всего листов раздела 3.1 : __	Всего разделов: __	Всего листов выписки: __
21.09.2020 № 99/2020/349277238			
Кадастровый номер:		47:12:0000000:4610	

Описание местоположения границ земельного участка							
Номер п/п	Номер точки		Дирекционный угол	Горизонтальное проложение, м	Описание закрепления на местности	Кадастровые номера смежных участков	Сведения об адресах правообладателей смежных земельных участков
	начальная	конечная					
1	2	3	4	5	6	7	8
46	46	47	данные отсутствуют	данные отсутствуют	данные отсутствуют	данные отсутствуют	данные отсутствуют
47	47	48	данные отсутствуют	данные отсутствуют	данные отсутствуют	данные отсутствуют	данные отсутствуют
48	48	49	данные отсутствуют	данные отсутствуют	данные отсутствуют	данные отсутствуют	данные отсутствуют
49	49	50	данные отсутствуют	данные отсутствуют	данные отсутствуют	данные отсутствуют	данные отсутствуют
50	50	51	данные отсутствуют	данные отсутствуют	данные отсутствуют	данные отсутствуют	данные отсутствуют
51	51	52	данные отсутствуют	данные отсутствуют	данные отсутствуют	данные отсутствуют	данные отсутствуют
52	52	53	данные отсутствуют	данные отсутствуют	данные отсутствуют	данные отсутствуют	данные отсутствуют
53	53	54	данные отсутствуют	данные отсутствуют	данные отсутствуют	данные отсутствуют	данные отсутствуют
54	54	55	данные отсутствуют	данные отсутствуют	данные отсутствуют	данные отсутствуют	данные отсутствуют
55	55	56	данные отсутствуют	данные отсутствуют	данные отсутствуют	данные отсутствуют	данные отсутствуют
56	56	57	данные отсутствуют	данные отсутствуют	данные отсутствуют	данные отсутствуют	данные отсутствуют
57	57	58	данные отсутствуют	данные отсутствуют	данные отсутствуют	данные отсутствуют	данные отсутствуют
58	58	59	данные отсутствуют	данные отсутствуют	данные отсутствуют	данные отсутствуют	данные отсутствуют

59	59	60	данные отсутствуют	данные отсутствуют	данные отсутствуют	данные отсутствуют	данные отсутствуют
60	60	61	данные отсутствуют	данные отсутствуют	1161 данные отсутствуют	данные отсутствуют	данные отсутствуют

Государственный регистратор		ФГИС ЕГРН
полное наименование должности	подпись	инициалы, фамилия

М.П.

Выписка из Единого государственного реестра недвижимости об объекте недвижимости
Описание местоположения земельного участка

Земельный участок			
(вид объекта недвижимости)			
Лист № __ Раздела 3.1	Всего листов раздела 3.1 : __	Всего разделов: __	Всего листов выписки: __
21.09.2020 № 99/2020/349277238			
Кадастровый номер:		47:12:0000000:4610	

Описание местоположения границ земельного участка							
Номер п/п	Номер точки		Дирекционный угол	Горизонтальное проложение, м	Описание закрепления на местности	Кадастровые номера смежных участков	Сведения об адресах правообладателей смежных земельных участков
	начальная	конечная					
1	2	3	4	5	6	7	8
61	61	62	данные отсутствуют	данные отсутствуют	данные отсутствуют	данные отсутствуют	данные отсутствуют
62	62	63	данные отсутствуют	данные отсутствуют	данные отсутствуют	данные отсутствуют	данные отсутствуют
63	63	64	данные отсутствуют	данные отсутствуют	данные отсутствуют	данные отсутствуют	данные отсутствуют
64	64	65	данные отсутствуют	данные отсутствуют	данные отсутствуют	данные отсутствуют	данные отсутствуют
65	65	66	данные отсутствуют	данные отсутствуют	данные отсутствуют	данные отсутствуют	данные отсутствуют
66	66	67	данные отсутствуют	данные отсутствуют	данные отсутствуют	данные отсутствуют	данные отсутствуют
67	67	68	данные отсутствуют	данные отсутствуют	данные отсутствуют	данные отсутствуют	данные отсутствуют
68	68	69	данные отсутствуют	данные отсутствуют	данные отсутствуют	данные отсутствуют	данные отсутствуют
69	69	70	данные отсутствуют	данные отсутствуют	данные отсутствуют	данные отсутствуют	данные отсутствуют
70	70	71	данные отсутствуют	данные отсутствуют	данные отсутствуют	данные отсутствуют	данные отсутствуют
71	71	72	данные отсутствуют	данные отсутствуют	данные отсутствуют	данные отсутствуют	данные отсутствуют
72	72	73	данные отсутствуют	данные отсутствуют	данные отсутствуют	данные отсутствуют	данные отсутствуют
73	73	74	данные отсутствуют	данные отсутствуют	данные отсутствуют	данные отсутствуют	данные отсутствуют

74	74	1	данные отсутствуют	данные отсутствуют	данные отсутствуют	данные отсутствуют	данные отсутствуют
----	----	---	-----------------------	-----------------------	--------------------	--------------------	--------------------

1163

Государственный регистратор		ФГИС ЕГРН
полное наименование должности	подпись	инициалы, фамилия

М.П.

Выписка из Единого государственного реестра недвижимости об объекте недвижимости
Описание местоположения земельного участка

Земельный участок			
(вид объекта недвижимости)			
Лист № __ Раздела 3.2	Всего листов раздела 3.2 : __	Всего разделов: __	Всего листов выписки: __
21.09.2020 № 99/2020/349277238			
Кадастровый номер:		47:12:0000000:4610	

Сведения о характерных точках границы земельного участка				
Система координат: МСК 47 зона 2				
Зона №				
Номер точки	Координаты		Описание закрепления на местности	Средняя квадратическая погрешность определения координат характерных точек границ земельного участка, м
	X	Y		
1	2	3	4	5
1	437293.44	2329363.81	данные отсутствуют	0.1
2	437276.84	2329399.71	данные отсутствуют	0.1
3	437269.45	2329424.07	данные отсутствуют	0.1
4	437242.21	2329467.13	данные отсутствуют	0.1
5	437230.07	2329486.81	данные отсутствуют	0.1
6	437214.23	2329510.81	данные отсутствуют	0.1
7	437157.86	2329595.05	данные отсутствуют	0.1
8	437159.46	2329602.94	данные отсутствуют	0.1
9	437145.57	2329623.92	данные отсутствуют	0.1
10	437127.23	2329642.81	данные отсутствуют	0.1
11	437123.66	2329656.6	данные отсутствуют	0.1
12	437098.93	2329736.84	данные отсутствуют	0.1
13	437102.17	2329744.96	данные отсутствуют	0.1
14	437093.41	2329774.35	данные отсутствуют	0.1
15	437104.48	2329778.2	данные отсутствуют	0.1

Государственный регистратор		ФГИС ЕГРН
полное наименование должности	подпись	инициалы, фамилия

М.П.

Выписка из Единого государственного реестра недвижимости об объекте недвижимости
Описание местоположения земельного участка

Земельный участок			
(вид объекта недвижимости)			
Лист № __ Раздела 3.2	Всего листов раздела 3.2 : __	Всего разделов: __	Всего листов выписки: __
21.09.2020 № 99/2020/349277238			
Кадастровый номер:		47:12:0000000:4610	

Сведения о характерных точках границы земельного участка				
Система координат: МСК 47 зона 2				
Зона №				
Номер точки	Координаты		Описание закрепления на местности	Средняя квадратическая погрешность определения координат характерных точек границ земельного участка, м
	X	Y		
1	2	3	4	5
16	437134.5	2329800.46	данные отсутствуют	0.1
17	437190.15	2329846.63	данные отсутствуют	0.1
18	437223.73	2329875.14	данные отсутствуют	0.1
19	437309.21	2329948.27	данные отсутствуют	0.1
20	437257.89	2330010.79	данные отсутствуют	0.1
21	437229.83	2330051.48	данные отсутствуют	0.1
22	437226.19	2330048.1	данные отсутствуют	0.1
23	437231.98	2330041.84	данные отсутствуют	0.1
24	437243.41	2330025.9	данные отсутствуют	0.1
25	437245.72	2330022.44	данные отсутствуют	0.1
26	437248.86	2330018.04	данные отсутствуют	0.1
27	437262.08	2330000.3	данные отсутствуют	0.1
28	437275.25	2329983.73	данные отсутствуют	0.1
29	437279.75	2329977.84	данные отсутствуют	0.1
30	437303.01	2329948.7	данные отсутствуют	0.1

Государственный регистратор		ФГИС ЕГРН
полное наименование должности	подпись	инициалы, фамилия

М.П.

Выписка из Единого государственного реестра недвижимости об объекте недвижимости
Описание местоположения земельного участка

1166

Земельный участок			
(вид объекта недвижимости)			
Лист № __ Раздела 3.2	Всего листов раздела 3.2 : __	Всего разделов: __	Всего листов выписки: __
21.09.2020 № 99/2020/349277238			
Кадастровый номер:		47:12:0000000:4610	

Сведения о характерных точках границы земельного участка				
Система координат: МСК 47 зона 2				
Зона №				
Номер точки	Координаты		Описание закрепления на местности	Средняя квадратическая погрешность определения координат характерных точек границ земельного участка, м
	X	Y		
1	2	3	4	5
31	437287.02	2329934.85	данные отсутствуют	0.1
32	437237.19	2329893.08	данные отсутствуют	0.1
33	437197.54	2329860.11	данные отсутствуют	0.1
34	437160.03	2329827.86	данные отсутствуют	0.1
35	437138.57	2329810.69	данные отсутствуют	0.1
36	437118.23	2329793.27	данные отсутствуют	0.1
37	437103.65	2329783.47	данные отсутствуют	0.1
38	437091.9	2329779.39	данные отсутствуют	0.1
39	437069.05	2329855.02	данные отсутствуют	0.1
40	437063.76	2329857.63	данные отсутствуют	0.1
41	437048.82	2329903.15	данные отсутствуют	0.1
42	437051.95	2329905.6	данные отсутствуют	0.1
43	437050.3	2329910.61	данные отсутствуют	0.1
44	437047.26	2329908.27	данные отсутствуют	0.1
45	437021.64	2329992.31	данные отсутствуют	0.1

Государственный регистратор		ФГИС ЕГРН
полное наименование должности	подпись	инициалы, фамилия

М.П.

Выписка из Единого государственного реестра недвижимости об объекте недвижимости
Описание местоположения земельного участка

Земельный участок			
(вид объекта недвижимости)			
Лист № __ Раздела 3.2	Всего листов раздела 3.2 : __	Всего разделов: __	Всего листов выписки: __
21.09.2020 № 99/2020/349277238			
Кадастровый номер:		47:12:0000000:4610	

Сведения о характерных точках границы земельного участка				
Система координат: МСК 47 зона 2				
Зона №				
Номер точки	Координаты		Описание закрепления на местности	Средняя квадратическая погрешность определения координат характерных точек границ земельного участка, м
	X	Y		
1	2	3	4	5
46	437013.84	2330013.44	данные отсутствуют	0.1
47	436995.12	2330041.92	данные отсутствуют	0.1
48	436985.36	2330053.54	данные отсутствуют	0.1
49	436970.57	2330055.05	данные отсутствуют	0.1
50	436941.12	2330083	данные отсутствуют	0.1
51	436937.31	2330079.73	данные отсутствуют	0.1
52	436968.36	2330050.26	данные отсутствуют	0.1
53	436982.83	2330048.77	данные отсутствуют	0.1
54	436991.08	2330038.97	данные отсутствуют	0.1
55	437009.35	2330011.17	данные отсутствуют	0.1
56	437016.89	2329990.72	данные отсутствуют	0.1
57	437044.7	2329902.81	данные отсутствуют	0.1
58	437060.86	2329853.71	данные отсутствуют	0.1
59	437065.04	2329851.54	данные отсутствуют	0.1
60	437097.19	2329745.17	данные отсутствуют	0.1

Государственный регистратор		ФГИС ЕГРН
полное наименование должности	подпись	инициалы, фамилия

М.П.

Выписка из Единого государственного реестра недвижимости об объекте недвижимости
Описание местоположения земельного участка

1168

Земельный участок			
(вид объекта недвижимости)			
Лист № __ Раздела 3.2	Всего листов раздела 3.2 : __	Всего разделов: __	Всего листов выписки: __
21.09.2020 № 99/2020/349277238			
Кадастровый номер:		47:12:0000000:4610	

Сведения о характерных точках границы земельного участка				
Система координат: МСК 47 зона 2				
Зона №				
Номер точки	Координаты		Описание закрепления на местности	Средняя квадратическая погрешность определения координат характерных точек границ земельного участка, м
	X	Y		
1	2	3	4	5
61	437095.26	2329739.05	данные отсутствуют	0.1
62	437100.87	2329720.69	данные отсутствуют	0.1
63	437112.12	2329683.45	данные отсутствуют	0.1
64	437122.64	2329644.18	данные отсутствуют	0.1
65	437123.84	2329640.47	данные отсутствуют	0.1
66	437141.7	2329620.72	данные отсутствуют	0.1
67	437154.15	2329601.91	данные отсутствуют	0.1
68	437152.55	2329594.01	данные отсутствуют	0.1
69	437210.06	2329508.04	данные отсутствуют	0.1
70	437226.23	2329483.47	данные отсутствуют	0.1
71	437237.98	2329464.47	данные отсутствуют	0.1
72	437264.84	2329422.15	данные отсутствуют	0.1
73	437272.55	2329397.09	данные отсутствуют	0.1
74	437288.97	2329361.53	данные отсутствуют	0.1

Государственный регистратор		ФГИС ЕГРН
полное наименование должности	подпись	инициалы, фамилия

М.П.

Выписка из Единого государственного реестра недвижимости об объекте недвижимости
Сведения о частях земельного участка

1169

Земельный участок			
(вид объекта недвижимости)			
Лист № ___ Раздела 4	Всего листов раздела 4 : ___	Всего разделов: ___	Всего листов выписки: ___
21.09.2020 № 99/2020/349277238			
Кадастровый номер:		47:12:0000000:4610	

План (чертеж, схема) части земельного участка	Учетный номер части: 47:12:0000000:4610/1
Масштаб 1: данные отсутствуют	Условные обозначения:

Государственный регистратор		ФГИС ЕГРН
полное наименование должности	подпись	инициалы, фамилия

М.П.

Выписка из Единого государственного реестра недвижимости об объекте недвижимости
Сведения о частях земельного участка

Земельный участок			
(вид объекта недвижимости)			
Лист № __ Раздела 4	Всего листов раздела 4 : __	Всего разделов: __	Всего листов выписки: __
21.09.2020 № 99/2020/349277238			
Кадастровый номер:		47:12:0000000:4610	

План (чертеж, схема) части земельного участка	Учетный номер части: 47:12:0000000:4610/2
Масштаб 1: данные отсутствуют	Условные обозначения:

Государственный регистратор		ФГИС ЕГРН
полное наименование должности	подпись	инициалы, фамилия

М.П.

Выписка из Единого государственного реестра недвижимости об объекте недвижимости
Сведения о частях ¹¹⁷¹ земельного участка

Земельный участок			
(вид объекта недвижимости)			
Лист № __ Раздела 4	Всего листов раздела 4 : __	Всего разделов: __	Всего листов выписки: __
21.09.2020 № 99/2020/349277238			
Кадастровый номер:		47:12:0000000:4610	

План (чертеж, схема) части земельного участка	Учетный номер части: 47:12:0000000:4610/3
Масштаб 1: данные отсутствуют	Условные обозначения:

Государственный регистратор		ФГИС ЕГРН
полное наименование должности	подпись	инициалы, фамилия

М.П.

Выписка из Единого государственного реестра недвижимости об объекте недвижимости
Сведения о частях земельного участка

Земельный участок			
(вид объекта недвижимости)			
Лист № __ Раздела 4	Всего листов раздела 4 : __	Всего разделов: __	Всего листов выписки: __
21.09.2020 № 99/2020/349277238			
Кадастровый номер:		47:12:0000000:4610	

План (чертеж, схема) части земельного участка	Учетный номер части: 47:12:0000000:4610/4
Масштаб 1: данные отсутствуют	Условные обозначения:

Государственный регистратор		ФГИС ЕГРН
полное наименование должности	подпись	инициалы, фамилия

М.П.

Выписка из Единого государственного реестра недвижимости об объекте недвижимости
Сведения о частях земельного участка

Земельный участок			
(вид объекта недвижимости)			
Лист № __ Раздела 4	Всего листов раздела 4 : __	Всего разделов: __	Всего листов выписки: __
21.09.2020 № 99/2020/349277238			
Кадастровый номер:		47:12:0000000:4610	

План (чертеж, схема) части земельного участка	Учетный номер части: 47:12:0000000:4610/5
Масштаб 1: данные отсутствуют	Условные обозначения:

Государственный регистратор		ФГИС ЕГРН
полное наименование должности	подпись	инициалы, фамилия

М.П.

Выписка из Единого государственного реестра недвижимости об объекте недвижимости
Сведения о частях земельного участка

Земельный участок			
(вид объекта недвижимости)			
Лист № __ Раздела 4	Всего листов раздела 4 : __	Всего разделов: __	Всего листов выписки: __
21.09.2020 № 99/2020/349277238			
Кадастровый номер:		47:12:0000000:4610	

План (чертеж, схема) части земельного участка	Учетный номер части: 47:12:0000000:4610/6
Масштаб 1: данные отсутствуют	Условные обозначения:

Государственный регистратор		ФГИС ЕГРН
полное наименование должности	подпись	инициалы, фамилия

М.П.

Выписка из Единого государственного реестра недвижимости об объекте недвижимости
Сведения о частях земельного участка

Земельный участок			
(вид объекта недвижимости)			
Лист № __ Раздела 4	Всего листов раздела 4 : __	Всего разделов: __	Всего листов выписки: __
21.09.2020 № 99/2020/349277238			
Кадастровый номер:		47:12:0000000:4610	

План (чертеж, схема) части земельного участка	Учетный номер части: 47:12:0000000:4610/7
Масштаб 1: данные отсутствуют	Условные обозначения:

Государственный регистратор		ФГИС ЕГРН
полное наименование должности	подпись	инициалы, фамилия

М.П.

Выписка из Единого государственного реестра недвижимости об объекте недвижимости
Сведения о частях земельного участка

Земельный участок			
(вид объекта недвижимости)			
Лист № __ Раздела 4	Всего листов раздела 4 : __	Всего разделов: __	Всего листов выписки: __
21.09.2020 № 99/2020/349277238			
Кадастровый номер:		47:12:0000000:4610	

План (чертеж, схема) части земельного участка	Учетный номер части: 47:12:0000000:4610/8
Масштаб 1: данные отсутствуют	Условные обозначения:

Государственный регистратор		ФГИС ЕГРН
полное наименование должности	подпись	инициалы, фамилия

М.П.

Выписка из Единого государственного реестра недвижимости об объекте недвижимости
Сведения о частях ¹¹⁷⁷ земельного участка

Земельный участок			
(вид объекта недвижимости)			
Лист № __ Раздела 4	Всего листов раздела 4 : __	Всего разделов: __	Всего листов выписки: __
21.09.2020 № 99/2020/349277238			
Кадастровый номер:		47:12:0000000:4610	

План (чертеж, схема) части земельного участка	Учетный номер части: 47:12:0000000:4610/9
Масштаб 1: данные отсутствуют	Условные обозначения:

Государственный регистратор		ФГИС ЕГРН
полное наименование должности	подпись	инициалы, фамилия

М.П.

Выписка из Единого государственного реестра недвижимости об объекте недвижимости
Сведения о частях земельного участка

Земельный участок			
(вид объекта недвижимости)			
Лист № __ Раздела 4	Всего листов раздела 4 : __	Всего разделов: __	Всего листов выписки: __
21.09.2020 № 99/2020/349277238			
Кадастровый номер:		47:12:0000000:4610	

План (чертеж, схема) части земельного участка	Учетный номер части: 47:12:0000000:4610/10
Масштаб 1: данные отсутствуют	Условные обозначения:

Государственный регистратор		ФГИС ЕГРН
полное наименование должности	подпись	инициалы, фамилия

М.П.

Выписка из Единого государственного реестра недвижимости об объекте недвижимости
1179
Сведения о частях земельного участка

Земельный участок			
(вид объекта недвижимости)			
Лист № ___ Раздела 4	Всего листов раздела 4 : ___	Всего разделов: ___	Всего листов выписки: ___
21.09.2020 № 99/2020/349277238			
Кадастровый номер:		47:12:0000000:4610	

Выписка из Единого государственного реестра недвижимости об объекте недвижимости

Сведения о характеристиках объекта недвижимости

На основании запроса от 21.09.2020 г., поступившего на рассмотрение 21.09.2020 г., сообщаем, что согласно записям Единого государственного реестра недвижимости:

Земельный участок			
(вид объекта недвижимости)			
Лист № ___ Раздела 1	Всего листов раздела 1 : ___	Всего разделов: ___	Всего листов выписки: ___
21.09.2020 № 99/2020/349332254			
Кадастровый номер:		47:10:0000000:6508	

Номер кадастрового квартала:	47:10:0000000
Дата присвоения кадастрового номера:	10.02.1992
Ранее присвоенный государственный учетный номер:	данные отсутствуют
Адрес:	Ленинградская область, Волховский муниципальный район
Площадь:	1473540 +/- 2124кв. м
Кадастровая стоимость, руб.:	1060948.8
Кадастровые номера расположенных в пределах земельного участка объектов недвижимости:	47:10:0000000:23388, 47:10:0000000:23679, 47:10:0000000:23685, 47:10:0000000:24322
Кадастровые номера объектов недвижимости, из которых образован объект недвижимости:	данные отсутствуют
Кадастровые номера образованных объектов недвижимости:	данные отсутствуют
Сведения о включении объекта недвижимости в состав предприятия как имущественного комплекса:	

Государственный регистратор		ФГИС ЕГРН
полное наименование должности	подпись	инициалы, фамилия

М.П.

Сведения о характеристиках объекта недвижимости

Земельный участок			
(вид объекта недвижимости)			
Лист № ___ Раздела 1	Всего листов раздела 1 : ___	Всего разделов: ___	Всего листов выписки: ___
21.09.2020 № 99/2020/349332254			
Кадастровый номер:		47:10:0000000:6508	

Категория земель:	Земли промышленности, энергетики, транспорта, связи, радиовещания, телевидения, информатики, земли для обеспечения космической деятельности, земли обороны, безопасности и земли иного специального назначения
Виды разрешенного использования:	под строительство автодороги Кисельня-Хвалово
Сведения о кадастровом инженере:	Лозовая Екатерина Сергеевна №47-12-0412, ООО "Автодор"
Сведения о лесах, водных объектах и об иных природных объектах, расположенных в пределах земельного участка:	данные отсутствуют
Сведения о том, что земельный участок полностью или частично расположен в границах зоны с особыми условиями использования территории или территории объекта культурного наследия	данные отсутствуют
Сведения о том, что земельный участок расположен в границах особой экономической зоны, территории опережающего социально-экономического развития, зоны территориального развития в Российской Федерации, игровой зоны:	данные отсутствуют
Сведения о том, что земельный участок расположен в границах особо охраняемой природной территории, охотничьих угодий, лесничеств, лесопарков:	данные отсутствуют
Сведения о результатах проведения государственного земельного надзора:	данные отсутствуют
Сведения о расположении земельного участка в границах территории, в отношении которой утвержден проект межевания территории:	данные отсутствуют

Государственный регистратор		ФГИС ЕГРН
полное наименование должности	подпись	инициалы, фамилия

М.П.

Выписка из Единого государственного реестра недвижимости об объекте недвижимости
Сведения о характеристиках объекта недвижимости

Земельный участок			
(вид объекта недвижимости)			
Лист № __ Раздела 1	Всего листов раздела 1 : __	Всего разделов: __	Всего листов выписки: __
21.09.2020 № 99/2020/349332254			
Кадастровый номер:		47:10:0000000:6508	

Условный номер земельного участка:	данные отсутствуют
Сведения о принятии акта и (или) заключении договора, предусматривающих предоставление в соответствии с земельным законодательством исполнительным органом государственной власти или органом местного самоуправления находящегося в государственной или муниципальной собственности земельного участка для строительства наемного дома социального использования или наемного дома коммерческого использования:	данные отсутствуют
Сведения о том, что земельный участок или земельные участки образованы на основании решения об изъятии земельного участка и (или) расположенного на нем объекта недвижимости для государственных или муниципальных нужд:	данные отсутствуют
Сведения о том, что земельный участок образован из земель или земельного участка, государственная собственность на которые не разграничена:	данные отсутствуют
Сведения о наличии земельного спора о местоположении границ земельных участков:	данные отсутствуют
Статус записи об объекте недвижимости:	Сведения об объекте недвижимости имеют статус "актуальные, ранее учтенные"
Особые отметки:	Граница земельного участка состоит из 3 контуров. Сведения о видах разрешенного использования имеют статус «Актуальные незасвидетельствованные». Право (ограничение права, обременение объекта недвижимости) зарегистрировано на данный объект недвижимости с видами разрешенного использования «Для размещения объектов транспорта». Состав земельного участка: 1) №1 площадь: 1105580 кв.м 2) №2 площадь: 27960 кв.м 3) №3 площадь: 340000 кв.м
Получатель выписки:	Кононович Екатерина Юрьевна

Государственный регистратор		ФГИС ЕГРН
полное наименование должности	подпись	инициалы, фамилия

Выписка из Единого государственного реестра недвижимости об объекте недвижимости
Сведения о зарегистрированных правах

Земельный участок		
(вид объекта недвижимости)		
Лист № __ Раздела 2	Всего листов раздела 2 : __	Всего разделов: __
Всего листов выписки: __		
21.09.2020 № 99/2020/349332254		
Кадастровый номер:		47:10:0000000:6508
1. Правообладатель (правообладатели):	1.1.	Федеральное казенное учреждение "Управление федеральных автомобильных дорог "Северо-Запад" имени Н.В. Смирнова Федерального дорожного агентства", ИНН: 7826062821
2. Вид, номер и дата государственной регистрации права:	2.1.	Постоянное (бессрочное) пользование, № 47-47-10/010/2014-949 от 30.05.2014
3. Ограничение прав и обременение объекта недвижимости:	не зарегистрировано	
1. Правообладатель (правообладатели):	1.2.	Российская Федерация
2. Вид, номер и дата государственной регистрации права:	2.2.	Собственность, № 47-47/001-47/010/002/2016-146/1 от 02.09.2016
3. Ограничение прав и обременение объекта недвижимости:	не зарегистрировано	
Государственный регистратор		ФГИС ЕГРН
полное наименование должности	подпись	инициалы, фамилия

М.П.

Земельный участок			
(вид объекта недвижимости) 1185			
Лист № <u> </u> Раздела 2	Всего листов раздела 2 : <u> </u>	Всего разделов: <u> </u>	Всего листов выписки: <u> </u>
21.09.2020 № 99/2020/349332254			
Кадастровый номер:		47:10:000000:6508	

1.	Правообладатель (правообладатели):	1.3.	данные о правообладателе отсутствуют
2.	Вид, номер и дата государственной регистрации права:	2.3.	не зарегистрировано
3.	Ограничение прав и обременение объекта недвижимости:		
	вид:	Прочие ограничения (обременения), Участок площадью 18675 кв. м. - Водоохранная зона р. Ширица; участки площадью 4220 кв.м., 3640 кв.м. - Водоохранная зона р. Сясь; участки площадью 2701 кв.м., 4339 кв.м. 735 кв.м. - охранный зона ЛЭП; участок 3422 кв.м. - Водоохранная зона р. Лынна; участок 12003 кв.м. - Водоохранная зона р. Полона; участок 8319 кв.м. - Водоохранная зона ручья; участок 779 кв.м. - охранный зона газопровода; участок 16906 кв.м. - Водоохранная зона р. Сырецкая; участок 5075 кв.м. - Водоохранная зона ручья Мельничный.	
	дата государственной регистрации:	30.05.2014	
	3.3.1. номер государственной регистрации:	47-47-10/010/2014-949	
	срок, на который установлено ограничение прав и обременение объекта недвижимости:		
	лицо, в пользу которого установлено ограничение прав и обременение объекта недвижимости:		
	основание государственной регистрации:	Кадастровый паспорт земельного участка от 21.04.2014 №47/201/14-194409, выдавший орган: Филиал федерального государственного бюджетного учреждения "Федеральная кадастровая палата Федеральной службы государственной регистрации, кадастра и картографии" по Ленинградской области	
4.	Договоры участия в долевом строительстве:	не зарегистрировано	
5.	Заявленные в судебном порядке права требования:	данные отсутствуют	
6.	Сведения о возражении в отношении зарегистрированного права:	данные отсутствуют	
7.	Сведения о наличии решения об изъятии объекта недвижимости для государственных и муниципальных нужд:	данные отсутствуют	
8.	Сведения о невозможности государственной регистрации без личного участия правообладателя или его законного представителя:		
9.	Правопритязания и сведения о наличии поступивших, но не рассмотренных заявлений о проведении государственной регистрации права (перехода, прекращения права), ограничения права или обременения объекта недвижимости, сделки в отношении объекта недвижимости:	данные отсутствуют	
10.	Сведения об осуществлении государственной регистрации сделки, права, ограничения права без необходимого в силу закона согласия третьего лица, органа:	данные отсутствуют	

11. Сведения о невозможности государственной регистрации перехода, прекращения, ограничения права на земельный участок из земель сельскохозяйственного назначения:	1186
--	------

Государственный регистратор		ФГИС ЕГРН
полное наименование должности	подпись	инициалы, фамилия

М.П.

Выписка из Единого государственного реестра недвижимости об объекте недвижимости
Описание местоположения земельного участка

Земельный участок			
(вид объекта недвижимости)			
Лист № __ Раздела 3	Всего листов раздела 3 : __	Всего разделов: __	Всего листов выписки: __
21.09.2020 № 99/2020/349332254			
Кадастровый номер:		47:10:000000:6508	


План (чертеж, схема) земельного участка			
47:10:000000			
Масштаб 1: данные отсутствуют		Условные обозначения:	

Государственный регистратор		ФГИС ЕГРН
полное наименование должности	подпись	инициалы, фамилия

М.П.

Выписка из Единого государственного реестра недвижимости об объекте недвижимости
1188
Описание местоположения земельного участка

Земельный участок			
(вид объекта недвижимости)			
Лист № __ Раздела 3	Всего листов раздела 3 : __	Всего разделов: __	Всего листов выписки: __
21.09.2020 № 99/2020/349332254			
Кадастровый номер:		47:10:0000000:6508	


План (чертеж, схема) земельного участка			
			
Масштаб 1: данные отсутствуют	Условные обозначения:		

Государственный регистратор		ФГИС ЕГРН
полное наименование должности	подпись	инициалы, фамилия

М.П.

Выписка из Единого государственного реестра недвижимости об объекте недвижимости
 1189
 Описание местоположения земельного участка

Земельный участок			
(вид объекта недвижимости)			
Лист № __ Раздела 3	Всего листов раздела 3 : __	Всего разделов: __	Всего листов выписки: __
21.09.2020 № 99/2020/349332254			
Кадастровый номер:		47:10:0000000:6508	


План (чертеж, схема) земельного участка			
			
Масштаб 1: данные отсутствуют	Условные обозначения:		

Государственный регистратор		ФГИС ЕГРН
полное наименование должности	подпись	инициалы, фамилия

М.П.

Выписка из Единого государственного реестра недвижимости об объекте недвижимости
1190
Описание местоположения земельного участка

Земельный участок			
(вид объекта недвижимости)			
Лист № ___ Раздела 3	Всего листов раздела 3 : ___	Всего разделов: ___	Всего листов выписки: ___
21.09.2020 № 99/2020/349332254			
Кадастровый номер:		47:10:0000000:6508	

План (чертеж, схема) земельного участка			
			
Масштаб 1: данные отсутствуют	Условные обозначения:		

Государственный регистратор		ФГИС ЕГРН
полное наименование должности	подпись	инициалы, фамилия

М.П.

Выписка из Единого государственного реестра недвижимости об объекте недвижимости
1191
Описание местоположения земельного участка

Земельный участок			
(вид объекта недвижимости)			
Лист № ___ Раздела 3.1	Всего листов раздела 3.1 : ___	Всего разделов: ___	Всего листов выписки: ___
21.09.2020 № 99/2020/349332254			
Кадастровый номер:		47:10:0000000:6508	

Описание местоположения границ земельного участка							
Номер п/п	Номер точки		Дирекционный угол	Горизонтальное проложение, м	Описание закрепления на местности	Кадастровые номера смежных участков	Сведения об адресах правообладателей смежных земельных участков
	начальная	конечная					
1	2	3	4	5	6	7	8
1	1	1	данные отсутствуют	данные отсутствуют	-	данные отсутствуют	данные отсутствуют
2	1	1	данные отсутствуют	данные отсутствуют	-	данные отсутствуют	данные отсутствуют
3	1	1	данные отсутствуют	данные отсутствуют	-	данные отсутствуют	данные отсутствуют

Государственный регистратор		ФГИС ЕГРН
полное наименование должности	подпись	инициалы, фамилия

М.П.

Выписка из Единого государственного реестра недвижимости об объекте недвижимости
1192
Описание местоположения земельного участка

Земельный участок			
(вид объекта недвижимости)			
Лист № __ Раздела 3.2	Всего листов раздела 3.2 : __	Всего разделов: __	Всего листов выписки: __
21.09.2020 № 99/2020/349332254			
Кадастровый номер:		47:10:0000000:6508	

Сведения о характерных точках границы земельного участка				
Система координат:				
Зона №				
Номер точки	Координаты		Описание закрепления на местности	Средняя квадратическая погрешность определения координат характерных точек границ земельного участка, м
	X	Y		
1	2	3	4	5
1	439432.88	2334048.18	626003000000	0.5
2	439407.19	2334487.44	626003000000	0.5
3	439411.87	2334828.89	626003000000	0.5
4	439420.85	2335329.02	626003000000	0.5
5	439424.17	2335555.23	626003000000	0.5
6	439403.09	2336974.88	626003000000	0.5
7	439341.9	2340317.01	626003000000	0.5
8	439330.37	2340312.01	626003000000	0.5
9	439341.02	2340467.53	626003000000	0.5
10	439346.57	2340562.96	626003000000	0.5
11	439354.99	2340673.39	626003000000	0.5
12	439361.73	2340947.45	626003000000	0.5
13	439362.27	2340969.79	626003000000	0.5
14	439363.06	2341001.64	626003000000	0.5
15	439380.77	2341171.43	626003000000	0.5

Государственный регистратор		ФГИС ЕГРН
полное наименование должности	подпись	инициалы, фамилия

М.П.

Выписка из Единого государственного реестра недвижимости об объекте недвижимости
1193
Описание местоположения земельного участка

Земельный участок			
(вид объекта недвижимости)			
Лист № __ Раздела 3.2	Всего листов раздела 3.2 : __	Всего разделов: __	Всего листов выписки: __
21.09.2020 № 99/2020/349332254			
Кадастровый номер:		47:10:0000000:6508	

Сведения о характерных точках границы земельного участка				
Система координат:				
Зона №				
Номер точки	Координаты		Описание закрепления на местности	Средняя квадратическая погрешность определения координат характерных точек границ земельного участка, м
	X	Y		
1	2	3	4	5
16	439398.53	2341423.73	626003000000	0.5
17	439402.01	2341473.24	626003000000	0.5
18	439403.21	2341516.36	626003000000	0.5
19	439414.52	2341512.75	626003000000	0.5
20	439417.55	2341626.74	626003000000	0.5
21	439428.57	2341922.51	626003000000	0.5
22	439430.05	2341980.92	626003000000	0.5
23	439458.34	2342695.29	626003000000	0.5
24	439463.17	2342810.48	626003000000	0.5
25	439470.47	2342981.82	626003000000	0.5
26	439471.01	2342991.82	626003000000	0.5
27	439521.9	2343752.4	626003000000	0.5
28	439562.42	2344322.8	626003000000	0.5
29	439565.54	2344541.99	626003000000	0.5
30	439565.7	2344619.29	626003000000	0.5

Государственный регистратор		ФГИС ЕГРН
полное наименование должности	подпись	инициалы, фамилия

М.П.

Выписка из Единого государственного реестра недвижимости об объекте недвижимости
Описание местоположения земельного участка

Земельный участок			
(вид объекта недвижимости)			
Лист № __ Раздела 3.2	Всего листов раздела 3.2 : __	Всего разделов: __	Всего листов выписки: __
21.09.2020 № 99/2020/349332254			
Кадастровый номер:		47:10:000000:6508	

Сведения о характерных точках границы земельного участка				
Система координат:				
Зона №				
Номер точки	Координаты		Описание закрепления на местности	Средняя квадратическая погрешность определения координат характерных точек границ земельного участка, м
	X	Y		
1	2	3	4	5
31	439568.1	2345618.67	626003000000	0.5
32	439539.39	2346453.58	626003000000	0.5
33	439505.94	2346752.9	626003000000	0.5
34	439464.61	2347077.8	626003000000	0.5
35	439431.88	2347315.71	626003000000	0.5
36	439187.69	2348823.85	626003000000	0.5
37	439182.31	2348859.82	626003000000	0.5
38	439169.95	2348858.64	626003000000	0.5
39	439158.15	2348923.02	626003000000	0.5
40	439129.78	2349079.59	626003000000	0.5
41	439108.64	2349156.3	626003000000	0.5
42	439121	2349161.58	626003000000	0.5
43	439020.19	2349397.19	626003000000	0.5
44	439009.05	2349391.73	626003000000	0.5
45	438934.37	2349500.88	626003000000	0.5

Государственный регистратор		ФГИС ЕГРН
полное наименование должности	подпись	инициалы, фамилия

М.П.

Выписка из Единого государственного реестра недвижимости об объекте недвижимости
1195
Описание местоположения земельного участка

Земельный участок			
(вид объекта недвижимости)			
Лист № __ Раздела 3.2	Всего листов раздела 3.2 : __	Всего разделов: __	Всего листов выписки: __
21.09.2020 № 99/2020/349332254			
Кадастровый номер:		47:10:000000:6508	

Сведения о характерных точках границы земельного участка				
Система координат:				
Зона №				
Номер точки	Координаты		Описание закрепления на местности	Средняя квадратическая погрешность определения координат характерных точек границ земельного участка, м
	X	Y		
1	2	3	4	5
46	438860.4	2349594.18	626003000000	0.5
47	438795.17	2349676.44	626003000000	0.5
48	438762.15	2349652.2	626003000000	0.5
49	438827.5	2349571.42	626003000000	0.5
50	438902.21	2349478.41	626003000000	0.5
51	438971.97	2349372.02	626003000000	0.5
52	438962.51	2349367.34	626003000000	0.5
53	439060.04	2349141.39	626003000000	0.5
54	439073.86	2349146.1	626003000000	0.5
55	439094.26	2349072.49	626003000000	0.5
56	439125.27	2348907.94	626003000000	0.5
57	439134.84	2348855.67	626003000000	0.5
58	439111.43	2348853.49	626003000000	0.5
59	439119.03	2348805.84	626003000000	0.5
60	439354.78	2347306.1	626003000000	0.5

Государственный регистратор		ФГИС ЕГРН
полное наименование должности	подпись	инициалы, фамилия

М.П.

Выписка из Единого государственного реестра недвижимости об объекте недвижимости
1196
Описание местоположения земельного участка

Земельный участок			
(вид объекта недвижимости)			
Лист № __ Раздела 3.2	Всего листов раздела 3.2 : __	Всего разделов: __	Всего листов выписки: __
21.09.2020 № 99/2020/349332254			
Кадастровый номер:		47:10:000000:6508	

Сведения о характерных точках границы земельного участка				
Система координат:				
Зона №				
Номер точки	Координаты		Описание закрепления на местности	Средняя квадратическая погрешность определения координат характерных точек границ земельного участка, м
	X	Y		
1	2	3	4	5
61	439459.89	2346478.63	626003000000	0.5
62	439492.18	2345608.42	626003000000	0.5
63	439487.77	2344620.81	626003000000	0.5
64	439487.66	2344542.97	626003000000	0.5
65	439483.99	2344329.78	626003000000	0.5
66	439449.99	2343795.67	626003000000	0.5
67	439397.6	2342969.11	626003000000	0.5
68	439397.01	2342957.52	626003000000	0.5
69	439391.5	2342844.45	626003000000	0.5
70	439387.57	2342730.2	626003000000	0.5
71	439356.07	2341973.26	626003000000	0.5
72	439354.83	2341913.86	626003000000	0.5
73	439346.45	2341643.99	626003000000	0.5
74	439343.85	2341539.52	626003000000	0.5
75	439359.81	2341531.81	626003000000	0.5

Государственный регистратор		ФГИС ЕГРН
полное наименование должности	подпись	инициалы, фамилия

М.П.

Выписка из Единого государственного реестра недвижимости об объекте недвижимости
1197
Описание местоположения земельного участка

Земельный участок			
(вид объекта недвижимости)			
Лист № __ Раздела 3.2	Всего листов раздела 3.2 : __	Всего разделов: __	Всего листов выписки: __
21.09.2020 № 99/2020/349332254			
Кадастровый номер:		47:10:000000:6508	

Сведения о характерных точках границы земельного участка				
Система координат:				
Зона №				
Номер точки	Координаты		Описание закрепления на местности	Средняя квадратическая погрешность определения координат характерных точек границ земельного участка, м
	X	Y		
1	2	3	4	5
76	439359.06	2341494.45	626003000000	0.5
77	439356.45	2341434.41	626003000000	0.5
78	439346.19	2341198.33	626003000000	0.5
79	439338.83	2341069.21	626003000000	0.5
80	439331.23	2340987.27	626003000000	0.5
81	439329.85	2340967.85	626003000000	0.5
82	439328.25	2340945.44	626003000000	0.5
83	439299.26	2340540.29	626003000000	0.5
84	439306.72	2340468.49	626003000000	0.5
85	439290.83	2340290.37	626003000000	0.5
86	439275.52	2340278.99	626003000000	0.5
87	439329.85	2336975.03	626003000000	0.5
88	439342.64	2335541.56	626003000000	0.5
89	439340.46	2335305.1	626003000000	0.5
90	439332.77	2334834.78	626003000000	0.5

Государственный регистратор		ФГИС ЕГРН
полное наименование должности	подпись	инициалы, фамилия

М.П.

Выписка из Единого государственного реестра недвижимости об объекте недвижимости
Описание местоположения земельного участка

Земельный участок			
(вид объекта недвижимости)			
Лист № __ Раздела 3.2	Всего листов раздела 3.2 : __	Всего разделов: __	Всего листов выписки: __
21.09.2020 № 99/2020/349332254			
Кадастровый номер:		47:10:000000:6508	

Сведения о характерных точках границы земельного участка				
Система координат:				
Зона №				
Номер точки	Координаты		Описание закрепления на местности	Средняя квадратическая погрешность определения координат характерных точек границ земельного участка, м
	X	Y		
1	2	3	4	5
91	439329.19	2334490.36	626003000000	0.5
92	439369.54	2333988.99	626003000000	0.5
93	438759.45	2349727.06	626003000000	0.5
94	438701.55	2349808.98	626003000000	0.5
95	438677.95	2349847.29	626003000000	0.5
96	438608.34	2349991.63	626003000000	0.5
97	438605.9	2350026.66	626003000000	0.5
98	438636.68	2350203.54	626003000000	0.5
99	438644.29	2350236.93	626003000000	0.5
100	438700.02	2350453.72	626003000000	0.5
101	438696.81	2350454.53	626003000000	0.5
102	438695.3	2350454.9	626003000000	0.5
103	438694.67	2350455.06	626003000000	0.5
104	438677.14	2350459.41	626003000000	0.5
105	438676.53	2350459.57	626003000000	0.5

Государственный регистратор		ФГИС ЕГРН
полное наименование должности	подпись	инициалы, фамилия

М.П.

Выписка из Единого государственного реестра недвижимости об объекте недвижимости
1199
Описание местоположения земельного участка

Земельный участок			
(вид объекта недвижимости)			
Лист № __ Раздела 3.2	Всего листов раздела 3.2 : __	Всего разделов: __	Всего листов выписки: __
21.09.2020 № 99/2020/349332254			
Кадастровый номер:		47:10:000000:6508	

Сведения о характерных точках границы земельного участка				
Система координат:				
Зона №				
Номер точки	Координаты		Описание закрепления на местности	Средняя квадратическая погрешность определения координат характерных точек границ земельного участка, м
	X	Y		
1	2	3	4	5
106	438672.48	2350460.57	626003000000	0.5
107	438668.04	2350461.69	626003000000	0.5
108	438665.6	2350462.3	626003000000	0.5
109	438664.16	2350452.44	626003000000	0.5
110	438625.51	2350282.99	626003000000	0.5
111	438608.77	2350246.55	626003000000	0.5
112	438568.98	2350018.82	626003000000	0.5
113	438573.53	2349981.67	626003000000	0.5
114	438602.36	2349913.82	626003000000	0.5
115	438643.52	2349830.53	626003000000	0.5
116	438671.7	2349790.56	626003000000	0.5
117	438729.05	2349706.09	626003000000	0.5
118	439503.21	2329102.45	626003000000	0.5
119	439433.98	2329801.38	626003000000	0.5
120	439396.22	2330281.41	626003000000	0.5

Государственный регистратор		ФГИС ЕГРН
полное наименование должности	подпись	инициалы, фамилия

М.П.

Выписка из Единого государственного реестра недвижимости об объекте недвижимости
Описание местоположения земельного участка

Земельный участок			
(вид объекта недвижимости)			
Лист № __ Раздела 3.2	Всего листов раздела 3.2 : __	Всего разделов: __	Всего листов выписки: __
21.09.2020 № 99/2020/349332254			
Кадастровый номер:		47:10:000000:6508	

Сведения о характерных точках границы земельного участка				
Система координат:				
Зона №				
Номер точки	Координаты		Описание закрепления на местности	Средняя квадратическая погрешность определения координат характерных точек границ земельного участка, м
	X	Y		
1	2	3	4	5
121	439392.66	2330320.45	626003000000	0.5
122	439335.75	2331065.36	626003000000	0.5
123	439398.19	2332143.8	626003000000	0.5
124	439406.88	2332297.44	626003000000	0.5
125	439438.17	2332665.05	626003000000	0.5
126	439509.25	2333303.52	626003000000	0.5
127	439438.01	2333995.51	626003000000	0.5
128	439376.92	2333939.51	626003000000	0.5
129	439438.12	2333304.71	626003000000	0.5
130	439369.12	2332670.42	626003000000	0.5
131	439347.08	2332425.3	626003000000	0.5
132	439333.1	2332223.2	626003000000	0.5
133	439264.46	2331068.04	626003000000	0.5
134	439325.12	2330292.75	626003000000	0.5
135	439327.86	2330254.79	626003000000	0.5

Государственный регистратор		ФГИС ЕГРН
полное наименование должности	подпись	инициалы, фамилия

М.П.

Выписка из Единого государственного реестра недвижимости об объекте недвижимости
1201
Описание местоположения земельного участка

Земельный участок			
(вид объекта недвижимости)			
Лист № __ Раздела 3.2	Всего листов раздела 3.2 : __	Всего разделов: __	Всего листов выписки: __
21.09.2020 № 99/2020/349332254			
Кадастровый номер:		47:10:0000000:6508	


Сведения о характерных точках границы земельного участка				
Система координат:				
Зона №				
Номер точки	Координаты		Описание закрепления на местности	Средняя квадратическая погрешность определения координат характерных точек границ земельного участка, м
	X	Y		
1	2	3	4	5
136	439364.96	2329802.33	626003000000	0.5
137	439434	2329104.03	626003000000	0.5
138	439445.21	2329103.98	626003000000	0.5
139	439484.91	2329102.63	626003000000	0.5

Государственный регистратор		ФГИС ЕГРН
полное наименование должности	подпись	инициалы, фамилия

М.П.

Выписка из Единого государственного реестра недвижимости об объекте недвижимости
Сведения о частях земельного участка

Земельный участок			
(вид объекта недвижимости)			
Лист № __ Раздела 4	Всего листов раздела 4 : __	Всего разделов: __	Всего листов выписки: __
21.09.2020 № 99/2020/349332254			
Кадастровый номер:		47:10:0000000:6508	

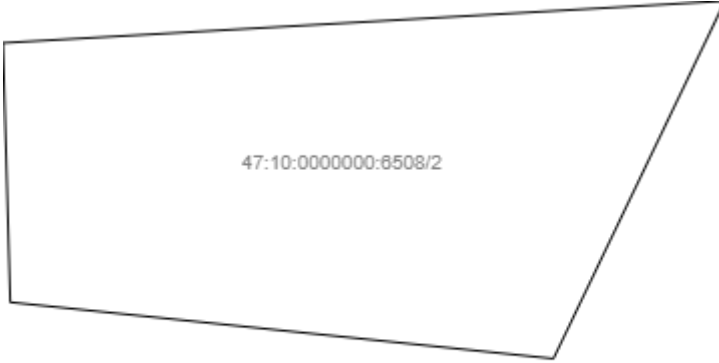
План (чертеж, схема) части земельного участка	Учетный номер части: 47:10:0000000:6508/1
	
Масштаб 1: данные отсутствуют	Условные обозначения:

Государственный регистратор		ФГИС ЕГРН
полное наименование должности	подпись	инициалы, фамилия

М.П.

Выписка из Единого государственного реестра недвижимости об объекте недвижимости
1203
Сведения о частях земельного участка

Земельный участок			
(вид объекта недвижимости)			
Лист № __ Раздела 4	Всего листов раздела 4 : __	Всего разделов: __	Всего листов выписки: __
21.09.2020 № 99/2020/349332254			
Кадастровый номер:		47:10:0000000:6508	

План (чертеж, схема) части земельного участка		Учетный номер части: 47:10:0000000:6508/2	
			
Масштаб 1: данные отсутствуют	Условные обозначения:		

Государственный регистратор		ФГИС ЕГРН
полное наименование должности	подпись	инициалы, фамилия

М.П.

Выписка из Единого государственного реестра недвижимости об объекте недвижимости
Сведения о частях земельного участка

Земельный участок			
(вид объекта недвижимости)			
Лист № __ Раздела 4	Всего листов раздела 4 : __	Всего разделов: __	Всего листов выписки: __
21.09.2020 № 99/2020/349332254			
Кадастровый номер:		47:10:0000000:6508	


План (чертеж, схема) части земельного участка	Учетный номер части: 47:10:0000000:6508/3
	
Масштаб 1: данные отсутствуют	Условные обозначения:

Государственный регистратор		ФГИС ЕГРН
полное наименование должности	подпись	инициалы, фамилия

М.П.

Выписка из Единого государственного реестра недвижимости об объекте недвижимости
Сведения о частях земельного участка

Земельный участок			
(вид объекта недвижимости)			
Лист № __ Раздела 4	Всего листов раздела 4 : __	Всего разделов: __	Всего листов выписки: __
21.09.2020 № 99/2020/349332254			
Кадастровый номер:		47:10:0000000:6508	

План (чертеж, схема) части земельного участка	Учетный номер части: 47:10:0000000:6508/4
	
Масштаб 1: данные отсутствуют	Условные обозначения:

Государственный регистратор		ФГИС ЕГРН
полное наименование должности	подпись	инициалы, фамилия

М.П.

Выписка из Единого государственного реестра недвижимости об объекте недвижимости
 1206
 Сведения о частях земельного участка

Земельный участок			
(вид объекта недвижимости)			
Лист № __ Раздела 4	Всего листов раздела 4 : __	Всего разделов: __	Всего листов выписки: __
21.09.2020 № 99/2020/349332254			
Кадастровый номер:		47:10:0000000:6508	

План (чертеж, схема) части земельного участка	Учетный номер части: 47:10:0000000:6508/5
	
Масштаб 1: данные отсутствуют	Условные обозначения:

Государственный регистратор		ФГИС ЕГРН
полное наименование должности	подпись	инициалы, фамилия

М.П.

Выписка из Единого государственного реестра недвижимости об объекте недвижимости
Сведения о частях земельного участка

Земельный участок			
(вид объекта недвижимости)			
Лист № __ Раздела 4	Всего листов раздела 4 : __	Всего разделов: __	Всего листов выписки: __
21.09.2020 № 99/2020/349332254			
Кадастровый номер:		47:10:0000000:6508	


План (чертеж, схема) части земельного участка	Учетный номер части: 47:10:0000000:6508/6
	
Масштаб 1: данные отсутствуют	Условные обозначения:

Государственный регистратор		ФГИС ЕГРН
полное наименование должности	подпись	инициалы, фамилия

М.П.

Выписка из Единого государственного реестра недвижимости об объекте недвижимости
1208
Сведения о частях земельного участка

Земельный участок			
(вид объекта недвижимости)			
Лист № __ Раздела 4	Всего листов раздела 4 : __	Всего разделов: __	Всего листов выписки: __
21.09.2020 № 99/2020/349332254			
Кадастровый номер:		47:10:0000000:6508	


План (чертеж, схема) части земельного участка	Учетный номер части: 47:10:0000000:6508/7
	
Масштаб 1: данные отсутствуют	Условные обозначения:

Государственный регистратор		ФГИС ЕГРН
полное наименование должности	подпись	инициалы, фамилия

М.П.

Выписка из Единого государственного реестра недвижимости об объекте недвижимости
Сведения о частях земельного участка

Земельный участок			
(вид объекта недвижимости)			
Лист № __ Раздела 4	Всего листов раздела 4 : __	Всего разделов: __	Всего листов выписки: __
21.09.2020 № 99/2020/349332254			
Кадастровый номер:		47:10:0000000:6508	


План (чертеж, схема) части земельного участка	Учетный номер части: 47:10:0000000:6508/8
	
Масштаб 1: данные отсутствуют	Условные обозначения:

Государственный регистратор		ФГИС ЕГРН
полное наименование должности	подпись	инициалы, фамилия

М.П.

Выписка из Единого государственного реестра недвижимости об объекте недвижимости
Сведения о частях земельного участка

Земельный участок			
(вид объекта недвижимости)			
Лист № __ Раздела 4	Всего листов раздела 4 : __	Всего разделов: __	Всего листов выписки: __
21.09.2020 № 99/2020/349332254			
Кадастровый номер:		47:10:0000000:6508	

План (чертеж, схема) части земельного участка	Учетный номер части: 47:10:0000000:6508/9
	
Масштаб 1: данные отсутствуют	Условные обозначения:

Государственный регистратор		ФГИС ЕГРН
полное наименование должности	подпись	инициалы, фамилия

М.П.

Выписка из Единого государственного реестра недвижимости об объекте недвижимости
Сведения о частях земельного участка

Земельный участок			
(вид объекта недвижимости)			
Лист № __ Раздела 4	Всего листов раздела 4 : __	Всего разделов: __	Всего листов выписки: __
21.09.2020 № 99/2020/349332254			
Кадастровый номер:		47:10:0000000:6508	

План (чертеж, схема) части земельного участка	Учетный номер части: 47:10:0000000:6508/10
 <p>47:10:0000000:6508/10</p>	
Масштаб 1: данные отсутствуют	Условные обозначения:

Государственный регистратор		ФГИС ЕГРН
полное наименование должности	подпись	инициалы, фамилия

М.П.

Выписка из Единого государственного реестра недвижимости об объекте недвижимости
1212
Сведения о частях земельного участка

Земельный участок			
(вид объекта недвижимости)			
Лист № __ Раздела 4	Всего листов раздела 4 : __	Всего разделов: __	Всего листов выписки: __
21.09.2020 № 99/2020/349332254			
Кадастровый номер:		47:10:0000000:6508	

План (чертеж, схема) части земельного участка	Учетный номер части: 47:10:0000000:6508/11
	
Масштаб 1: данные отсутствуют	Условные обозначения:

Государственный регистратор		ФГИС ЕГРН
полное наименование должности	подпись	инициалы, фамилия

М.П.

Выписка из Единого государственного реестра недвижимости об объекте недвижимости
Сведения о частях земельного участка

Земельный участок			
(вид объекта недвижимости)			
Лист № __ Раздела 4	Всего листов раздела 4 : __	Всего разделов: __	Всего листов выписки: __
21.09.2020 № 99/2020/349332254			
Кадастровый номер:		47:10:0000000:6508	

План (чертеж, схема) части земельного участка	Учетный номер части: 47:10:0000000:6508/12
	
Масштаб 1: данные отсутствуют	Условные обозначения:

Государственный регистратор		ФГИС ЕГРН
полное наименование должности	подпись	инициалы, фамилия

М.П.

Выписка из Единого государственного реестра недвижимости об объекте недвижимости
Сведения о частях земельного участка

Земельный участок			
(вид объекта недвижимости)			
Лист № __ Раздела 4	Всего листов раздела 4 : __	Всего разделов: __	Всего листов выписки: __
21.09.2020 № 99/2020/349332254			
Кадастровый номер:		47:10:0000000:6508	

План (чертеж, схема) части земельного участка	Учетный номер части: 47:10:0000000:6508/13
	
Масштаб 1: данные отсутствуют	Условные обозначения:

Государственный регистратор		ФГИС ЕГРН
полное наименование должности	подпись	инициалы, фамилия

М.П.

Выписка из Единого государственного реестра недвижимости об объекте недвижимости
1215
Сведения о частях земельного участка

Земельный участок			
(вид объекта недвижимости)			
Лист № __ Раздела 4	Всего листов раздела 4 : __	Всего разделов: __	Всего листов выписки: __
21.09.2020 № 99/2020/349332254			
Кадастровый номер:		47:10:0000000:6508	

План (чертеж, схема) части земельного участка	Учетный номер части: 47:10:0000000:6508/14
	
Масштаб 1: данные отсутствуют	Условные обозначения:

Государственный регистратор		ФГИС ЕГРН
полное наименование должности	подпись	инициалы, фамилия

М.П.

Выписка из Единого государственного реестра недвижимости об объекте недвижимости
Сведения о частях земельного участка

Земельный участок			
(вид объекта недвижимости)			
Лист № __ Раздела 4	Всего листов раздела 4 : __	Всего разделов: __	Всего листов выписки: __
21.09.2020 № 99/2020/349332254			
Кадастровый номер:		47:10:0000000:6508	

План (чертеж, схема) части земельного участка	Учетный номер части: 47:10:0000000:6508/15
	
Масштаб 1: данные отсутствуют	Условные обозначения:

Государственный регистратор		ФГИС ЕГРН
полное наименование должности	подпись	инициалы, фамилия

М.П.

Выписка из Единого государственного реестра недвижимости об объекте недвижимости
Сведения о частях земельного участка

Земельный участок			
(вид объекта недвижимости)			
Лист № __ Раздела 4	Всего листов раздела 4 : __	Всего разделов: __	Всего листов выписки: __
21.09.2020 № 99/2020/349332254			
Кадастровый номер:		47:10:0000000:6508	

План (чертеж, схема) части земельного участка	Учетный номер части: 47:10:0000000:6508/16
	
Масштаб 1: данные отсутствуют	Условные обозначения:

Государственный регистратор		ФГИС ЕГРН
полное наименование должности	подпись	инициалы, фамилия

М.П.

Выписка из Единого государственного реестра недвижимости об объекте недвижимости
 1218
 Сведения о частях земельного участка

Земельный участок			
(вид объекта недвижимости)			
Лист № __ Раздела 4	Всего листов раздела 4 : __	Всего разделов: __	Всего листов выписки: __
21.09.2020 № 99/2020/349332254			
Кадастровый номер:		47:10:0000000:6508	

План (чертеж, схема) части земельного участка	Учетный номер части: 47:10:0000000:6508/17
	
Масштаб 1: данные отсутствуют	Условные обозначения:

Государственный регистратор		ФГИС ЕГРН
полное наименование должности	подпись	инициалы, фамилия

М.П.

Выписка из Единого государственного реестра недвижимости об объекте недвижимости
1219
Сведения о частях земельного участка

Земельный участок			
(вид объекта недвижимости)			
Лист № __ Раздела 4	Всего листов раздела 4 : __	Всего разделов: __	Всего листов выписки: __
21.09.2020 № 99/2020/349332254			
Кадастровый номер:		47:10:0000000:6508	

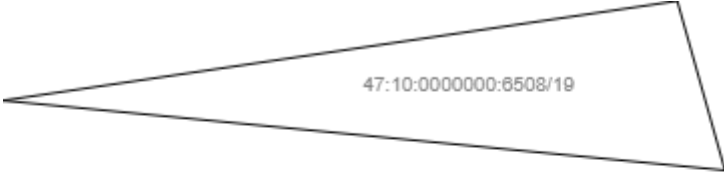
План (чертеж, схема) части земельного участка	Учетный номер части: 47:10:0000000:6508/18
 <p>47:10:0000000:6508/18</p>	
Масштаб 1: данные отсутствуют	Условные обозначения:

Государственный регистратор		ФГИС ЕГРН
полное наименование должности	подпись	инициалы, фамилия

М.П.

Выписка из Единого государственного реестра недвижимости об объекте недвижимости
Сведения о частях земельного участка

Земельный участок			
(вид объекта недвижимости)			
Лист № __ Раздела 4	Всего листов раздела 4 : __	Всего разделов: __	Всего листов выписки: __
21.09.2020 № 99/2020/349332254			
Кадастровый номер:		47:10:0000000:6508	

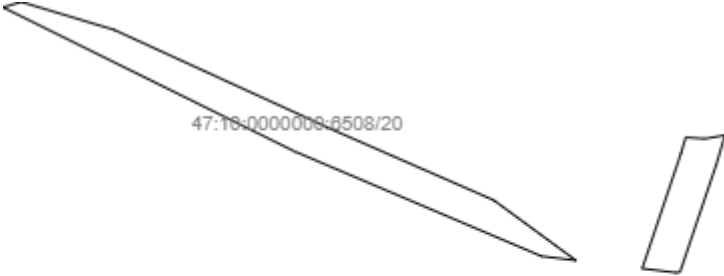
План (чертеж, схема) части земельного участка	Учетный номер части: 47:10:0000000:6508/19
	
Масштаб 1: данные отсутствуют	Условные обозначения:

Государственный регистратор		ФГИС ЕГРН
полное наименование должности	подпись	инициалы, фамилия

М.П.

Выписка из Единого государственного реестра недвижимости об объекте недвижимости
Сведения о частях земельного участка

Земельный участок			
(вид объекта недвижимости)			
Лист № __ Раздела 4	Всего листов раздела 4 : __	Всего разделов: __	Всего листов выписки: __
21.09.2020 № 99/2020/349332254			
Кадастровый номер:		47:10:0000000:6508	

План (чертеж, схема) части земельного участка	Учетный номер части: 47:10:0000000:6508/20
	
Масштаб 1: данные отсутствуют	Условные обозначения:

Государственный регистратор		ФГИС ЕГРН
полное наименование должности	подпись	инициалы, фамилия

М.П.

Выписка из Единого государственного реестра недвижимости об объекте недвижимости
Сведения о частях земельного участка

Земельный участок			
(вид объекта недвижимости)			
Лист № ___ Раздела 4.1	Всего листов раздела 4.1 : ___	Всего разделов: ___	Всего листов выписки: ___
21.09.2020 № 99/2020/349332254			
Кадастровый номер:		47:10:0000000:6508	

Учетный номер части	Площадь (м ²)	Содержание ограничения в использовании или ограничения права на объект недвижимости или обременения объекта недвижимости
1	2	3
1	18675	Иные ограничения (обременения) прав, Временные. Дата истечения срока действия временного характера - 27.09.2018
2	3422	Иные ограничения (обременения) прав, Временные. Дата истечения срока действия временного характера - 27.09.2018
3	735	Иные ограничения (обременения) прав, Временные. Дата истечения срока действия временного характера - 27.09.2018
4	12003	Иные ограничения (обременения) прав, Временные. Дата истечения срока действия временного характера - 27.09.2018
5	3640	Иные ограничения (обременения) прав, Временные. Дата истечения срока действия временного характера - 27.09.2018
6	8319	Иные ограничения (обременения) прав, Временные. Дата истечения срока действия временного характера - 27.09.2018
7	779	Иные ограничения (обременения) прав, Временные. Дата истечения срока действия временного характера - 27.09.2018
8	16906	Иные ограничения (обременения) прав, Временные. Дата истечения срока действия временного характера - 27.09.2018

Государственный регистратор		ФГИС ЕГРН
полное наименование должности	подпись	инициалы, фамилия

М.П.

Выписка из Единого государственного реестра недвижимости об объекте недвижимости
Сведения о частях земельного участка

Земельный участок			
(вид объекта недвижимости)			
Лист № __ Раздела 4.1	Всего листов раздела 4.1 : __	Всего разделов: __	Всего листов выписки: __
21.09.2020 № 99/2020/349332254			
Кадастровый номер:		47:10:000000:6508	

Учетный номер части	Площадь (м ²)	Содержание ограничения в использовании или ограничения права на объект недвижимости или обременения объекта недвижимости
1	2	3
9	5075	Иные ограничения (обременения) прав, Временные. Дата истечения срока действия временного характера - 27.09.2018
10	4220	Иные ограничения (обременения) прав, Временные. Дата истечения срока действия временного характера - 27.09.2018
11	2701	Иные ограничения (обременения) прав, Временные. Дата истечения срока действия временного характера - 27.09.2018
12	4339	Иные ограничения (обременения) прав, Временные. Дата истечения срока действия временного характера - 27.09.2018
13	1265	Ограничения прав на земельный участок, предусмотренные статьями 56, 56.1 Земельного кодекса Российской Федерации, 47.10.2.26, Карта (план) № 199/2012 от 19.11.2012
14	5613	Ограничения прав на земельный участок, предусмотренные статьями 56, 56.1 Земельного кодекса Российской Федерации, 47.10.2.8, Карта (план) № 135/2012 от 19.10.2012
15	1186	Ограничения прав на земельный участок, предусмотренные статьями 56, 56.1 Земельного кодекса Российской Федерации, 47.10.2.24, Карта (план) № 207/2012 от 20.11.2012
16	3873	Ограничения прав на земельный участок, предусмотренные статьями 56, 56.1 Земельного кодекса Российской Федерации, 47.10.2.45, Карта (план) объекта землеустройства № 1991 от 18.10.2013

Государственный регистратор		ФГИС ЕГРН
полное наименование должности	подпись	инициалы, фамилия

М.П.

Выписка из Единого государственного реестра недвижимости об объекте недвижимости
Сведения о частях земельного участка

Земельный участок			
(вид объекта недвижимости)			
Лист № __ Раздела 4.1	Всего листов раздела 4.1 : __	Всего разделов: __	Всего листов выписки: __
21.09.2020 № 99/2020/349332254			
Кадастровый номер:		47:10:0000000:6508	

Учетный номер части	Площадь (м ²)	Содержание ограничения в использовании или ограничения права на объект недвижимости или обременения объекта недвижимости
1	2	3
17	328	Ограничения прав на земельный участок, предусмотренные статьями 56, 56.1 Земельного кодекса Российской Федерации, 47.10.2.144, Текстовое и графическое описание местоположения границ территории объекта культурного наследия или зон с особыми условиями использования территорий с перечнем координат характерных точек этих границ № - от 25.08.2017
18	350	Ограничения прав на земельный участок, предусмотренные статьями 56, 56.1 Земельного кодекса Российской Федерации, 47.10.2.146, Текстовое и графическое описание местоположения границ территории объекта культурного наследия или зон с особыми условиями использования территорий с перечнем координат характерных точек этих границ № - от 25.08.2017
19	8	Ограничения прав на земельный участок, предусмотренные статьями 56, 56.1 Земельного кодекса Российской Федерации, 47.10.0.9, Распоряжение комитета по культуре Ленинградской области № 116-р от 17.11.2011
20	1750	Ограничения прав на земельный участок, предусмотренные статьями 56, 56.1 Земельного кодекса Российской Федерации, 47.10.2.371, Выписка из Единого государственного реестра недвижимости об основных характеристиках и зарегистрированных правах на объект недвижимости № 99/2019/274323629 от 24.07.2019

Государственный регистратор		ФГИС ЕГРН
полное наименование должности	подпись	инициалы, фамилия

М.П.

Выписка из Единого государственного реестра недвижимости об объекте недвижимости
Сведения о частях земельного участка

Земельный участок				
(вид объекта недвижимости)				
Лист № ___ Раздела 4.2		Всего листов раздела 4.2 : ___		Всего разделов: ___
Всего листов выписки: ___				
21.09.2020 № 99/2020/349332254				
Кадастровый номер:			47:10:0000000:6508	
Сведения о характерных точках границы части (частей) земельного участка				
Учетный номер части: 1				
Система координат: МСК 47 зона 2				
Зона №				
Номер точки	Координаты, м		Описание закрепления на местности	Средняя квадратическая погрешность определения координат характерных точек границы части земельного участка, м
	X	Y		
1	2	3	4	5
4	439420.85	2335329.02	626003000000	0.5
5	439424.17	2335555.23	626003000000	0.5
9	439341.02	2340467.53	626003000000	0.5
10	439346.57	2340562.96	626003000000	0.5
12	439361.73	2340947.45	626003000000	0.5
13	439362.27	2340969.79	626003000000	0.5
16	439398.53	2341423.73	626003000000	0.5
17	439402.01	2341473.24	626003000000	0.5
18	439403.21	2341516.36	626003000000	0.5
19	439414.52	2341512.75	626003000000	0.5
20	439417.55	2341626.74	626003000000	0.5
21	439428.57	2341922.51	626003000000	0.5
22	439430.05	2341980.92	626003000000	0.5
22	439430.05	2341980.92	данные отсутствуют	данные отсутствуют
23	439458.34	2342695.29	626003000000	0.5
24	439463.17	2342810.48	626003000000	0.5
Государственный регистратор			ФГИС ЕГРН	
полное наименование должности			подпись	
			инициалы, фамилия	

М.П.

Выписка из Единого государственного реестра недвижимости об объекте недвижимости
Сведения о частях земельного участка

Земельный участок			
(вид объекта недвижимости)			
Лист № <u> </u> Раздела 4.2	Всего листов раздела 4.2 : <u> </u>	Всего разделов: <u> </u>	Всего листов выписки: <u> </u>
21.09.2020 № 99/2020/349332254			
Кадастровый номер:		47:10:0000000:6508	

Номер точки	Координаты, м		Описание закрепления на местности	Средняя квадратическая погрешность определения координат характерных точек границы части земельного участка, м
	X	Y		
1	2	3	4	5
25	439470.47	2342981.82	626003000000	0.5
25	439470.47	2342981.82	данные отсутствуют	данные отсутствуют
26	439471.01	2342991.82	626003000000	0.5
26	439471.01	2342991.82	данные отсутствуют	данные отсутствуют
28	439562.42	2344322.8	626003000000	0.5
29	439565.54	2344541.99	626003000000	0.5
36	439187.69	2348823.85	626003000000	0.5
37	439182.31	2348859.82	626003000000	0.5
38	439169.95	2348858.64	626003000000	0.5
39	439158.15	2348923.02	626003000000	0.5
46	438860.4	2349594.18	626003000000	0.5
47	438795.17	2349676.44	626003000000	0.5
48	438762.15	2349652.2	626003000000	0.5
49	438827.5	2349571.42	626003000000	0.5
56	439125.27	2348907.94	626003000000	0.5
57	439134.84	2348855.67	626003000000	0.5
58	439111.43	2348853.49	626003000000	0.5
Государственный регистратор				ФГИС ЕГРН
полное наименование должности			подпись	инициалы, фамилия

М.П.

Выписка из Единого государственного реестра недвижимости об объекте недвижимости
Сведения о частях земельного участка

Земельный участок			
(вид объекта недвижимости)			
Лист № <u> </u> Раздела 4.2	Всего листов раздела 4.2 : <u> </u>	Всего разделов: <u> </u>	Всего листов выписки: <u> </u>
21.09.2020 № 99/2020/349332254			
Кадастровый номер:		47:10:0000000:6508	

Номер точки	Координаты, м		Описание закрепления на местности	Средняя квадратическая погрешность определения координат характерных точек границы части земельного участка, м
	X	Y		
1	2	3	4	5
59	439119.03	2348805.84	626003000000	0.5
64	439487.66	2344542.97	626003000000	0.5
65	439483.99	2344329.78	626003000000	0.5
67	439397.6	2342969.11	626003000000	0.5
67	439397.6	2342969.11	данные отсутствуют	данные отсутствуют
68	439397.01	2342957.52	626003000000	0.5
68	439397.01	2342957.52	данные отсутствуют	данные отсутствуют
69	439391.5	2342844.45	626003000000	0.5
70	439387.57	2342730.2	626003000000	0.5
71	439356.07	2341973.26	626003000000	0.5
71	439356.07	2341973.26	данные отсутствуют	данные отсутствуют
72	439354.83	2341913.86	626003000000	0.5
72	439354.83	2341913.86	данные отсутствуют	данные отсутствуют
73	439346.45	2341643.99	626003000000	0.5
74	439343.85	2341539.52	626003000000	0.5
75	439359.81	2341531.81	626003000000	0.5
76	439359.06	2341494.45	626003000000	0.5
Государственный регистратор				ФГИС ЕГРН
полное наименование должности			подпись	инициалы, фамилия

М.П.

Выписка из Единого государственного реестра недвижимости об объекте недвижимости
Сведения о частях земельного участка

Земельный участок			
(вид объекта недвижимости)			
Лист № <u> </u> Раздела 4.2	Всего листов раздела 4.2 : <u> </u>	Всего разделов: <u> </u>	Всего листов выписки: <u> </u>
21.09.2020 № 99/2020/349332254			
Кадастровый номер:		47:10:0000000:6508	

Номер точки	Координаты, м		Описание закрепления на местности	Средняя квадратическая погрешность определения координат характерных точек границы части земельного участка, м
	X	Y		
1	2	3	4	5
77	439356.45	2341434.41	626003000000	0.5
81	439329.85	2340967.85	626003000000	0.5
82	439328.25	2340945.44	626003000000	0.5
83	439299.26	2340540.29	626003000000	0.5
84	439306.72	2340468.49	626003000000	0.5
88	439342.64	2335541.56	626003000000	0.5
89	439340.46	2335305.1	626003000000	0.5
93	438759.45	2349727.06	626003000000	0.5
94	438701.55	2349808.98	626003000000	0.5
97	438605.9	2350026.66	данные отсутствуют	данные отсутствуют
112	438568.98	2350018.82	данные отсутствуют	данные отсутствуют
113	438573.53	2349981.67	данные отсутствуют	данные отсутствуют
114	438602.36	2349913.82	данные отсутствуют	данные отсутствуют
116	438671.7	2349790.56	626003000000	0.5
117	438729.05	2349706.09	626003000000	0.5
120	439396.22	2330281.41	626003000000	0.5
120	439396.22	2330281.41	данные отсутствуют	данные отсутствуют
Государственный регистратор				ФГИС ЕГРН
полное наименование должности			подпись	инициалы, фамилия

М.П.

Выписка из Единого государственного реестра недвижимости об объекте недвижимости
Сведения о частях земельного участка

Земельный участок			
(вид объекта недвижимости)			
Лист № <u> </u> Раздела 4.2	Всего листов раздела 4.2 : <u> </u>	Всего разделов: <u> </u>	Всего листов выписки: <u> </u>
21.09.2020 № 99/2020/349332254			
Кадастровый номер:		47:10:0000000:6508	

Номер точки	Координаты, м		Описание закрепления на местности	Средняя квадратическая погрешность определения координат характерных точек границы части земельного участка, м
	X	Y		
1	2	3	4	5
121	439392.66	2330320.45	626003000000	0.5
121	439392.66	2330320.45	данные отсутствуют	данные отсутствуют
121	439392.66	2330320.45	данные отсутствуют	данные отсутствуют
134	439325.12	2330292.75	626003000000	0.5
135	439327.86	2330254.79	626003000000	0.5
140	439371.19	2330259.85	данные отсутствуют	0.1
141	439370.22	2330311.76	данные отсутствуют	0.1
142	439392.62	2330320.95	данные отсутствуют	данные отсутствуют
143	439397.08	2330270.47	данные отсутствуют	данные отсутствуют
144	439354.79	2341912.18	данные отсутствуют	данные отсутствуют
145	439356.7	2341988.36	данные отсутствуют	данные отсутствуют
146	439430.84	2342000.88	данные отсутствуют	данные отсутствуют
147	439428.64	2341924.64	данные отсутствуют	данные отсутствуют
148	439370.77	2330279.88	данные отсутствуют	0.1
149	439370.24	2330310.28	данные отсутствуют	0.1
150	439369.88	2330331.34	данные отсутствуют	0.1
151	439391.15	2330340.29	данные отсутствуют	данные отсутствуют
Государственный регистратор				ФГИС ЕГРН
полное наименование должности			подпись	инициалы, фамилия

М.П.

Сведения о частях земельного участка

Земельный участок			
(вид объекта недвижимости)			
Лист № __ Раздела 4.2	Всего листов раздела 4.2 : __	Всего разделов: __	Всего листов выписки: __
21.09.2020 № 99/2020/349332254			
Кадастровый номер:		47:10:000000:6508	

Номер точки	Координаты, м		Описание закрепления на местности	Средняя квадратическая погрешность определения координат характерных точек границы части земельного участка, м
	X	Y		
1	2	3	4	5
152	439395.41	2330290.21	данные отсутствуют	данные отсутствуют
153	439396.61	2342949.31	данные отсутствуют	данные отсутствуют
154	439399.75	2343003.02	данные отсутствуют	данные отсутствуют
155	439473.39	2343027.42	данные отсутствуют	данные отсутствуют
156	439470.12	2342973.66	данные отсутствуют	данные отсутствуют
157	439328.51	2340949.07	данные отсутствуют	данные отсутствуют
158	439329.22	2340959.03	данные отсутствуют	данные отсутствуют
159	439362.05	2340961.08	данные отсутствуют	данные отсутствуют
160	439361.82	2340951.14	данные отсутствуют	данные отсутствуют
161	438624.9	2350135.83	данные отсутствуют	данные отсутствуют
162	438623.18	2350125.96	данные отсутствуют	данные отсутствуют
163	438588.81	2350132.3	данные отсутствуют	данные отсутствуют
164	438590.54	2350142.19	данные отсутствуют	данные отсутствуют
165	439382.64	2333880.16	данные отсутствуют	данные отсутствуют
166	439381.82	2333888.64	данные отсутствуют	данные отсутствуют
167	439383.81	2333888.08	данные отсутствуют	1
168	438570.13	2350009.43	данные отсутствуют	данные отсутствуют
Государственный регистратор				ФГИС ЕГРН
полное наименование должности			подпись	инициалы, фамилия

М.П.

Выписка из Единого государственного реестра недвижимости об объекте недвижимости
Сведения о частях земельного участка

Земельный участок			
(вид объекта недвижимости)			
Лист № <u> </u> Раздела 4.2	Всего листов раздела 4.2 : <u> </u>	Всего разделов: <u> </u>	Всего листов выписки: <u> </u>
21.09.2020 № 99/2020/349332254			
Кадастровый номер:		47:10:000000:6508	

Номер точки	Координаты, м		Описание закрепления на местности	Средняя квадратическая погрешность определения координат характерных точек границы части земельного участка, м
	X	Y		
1	2	3	4	5
169	438569.16	2350019.86	данные отсутствуют	данные отсутствуют
170	438598.81	2350029.84	данные отсутствуют	0.1
171	438606.87	2350032.23	данные отсутствуют	данные отсутствуют
172	438606.27	2350021.41	данные отсутствуют	данные отсутствуют
173	438601.89	2350020.12	данные отсутствуют	0.1
174	438643.59	2349838.45	данные отсутствуют	0.1
175	438642.11	2349833.38	данные отсутствуют	данные отсутствуют
176	438572.37	2349991.16	данные отсутствуют	данные отсутствуют
177	438588.96	2349968.56	данные отсутствуют	0.1
178	438608.11	2349924.78	данные отсутствуют	0.1
179	438635.91	2349864.02	данные отсутствуют	0.1

Государственный регистратор		ФГИС ЕГРН
полное наименование должности	подпись	инициалы, фамилия

М.П.

Выписка из Единого государственного реестра недвижимости об объекте недвижимости
Сведения о частях земельного участка

Земельный участок				
(вид объекта недвижимости)				
Лист № ___ Раздела 4.2		Всего листов раздела 4.2 : ___		Всего разделов: ___
Всего листов выписки: ___				
21.09.2020 № 99/2020/349332254				
Кадастровый номер:			47:10:000000:6508	
Сведения о характерных точках границы части (частей) земельного участка				
Учетный номер части: 2				
Система координат: МСК 47 зона 2				
Зона №				
Номер точки	Координаты, м		Описание закрепления на местности	Средняя квадратическая погрешность определения координат характерных точек границы части земельного участка, м
	X	Y		
1	2	3	4	5
4	439420.85	2335329.02	626003000000	0.5
5	439424.17	2335555.23	626003000000	0.5
9	439341.02	2340467.53	626003000000	0.5
10	439346.57	2340562.96	626003000000	0.5
12	439361.73	2340947.45	626003000000	0.5
13	439362.27	2340969.79	626003000000	0.5
16	439398.53	2341423.73	626003000000	0.5
17	439402.01	2341473.24	626003000000	0.5
18	439403.21	2341516.36	626003000000	0.5
19	439414.52	2341512.75	626003000000	0.5
20	439417.55	2341626.74	626003000000	0.5
21	439428.57	2341922.51	626003000000	0.5
22	439430.05	2341980.92	626003000000	0.5
22	439430.05	2341980.92	данные отсутствуют	данные отсутствуют
23	439458.34	2342695.29	626003000000	0.5
24	439463.17	2342810.48	626003000000	0.5
Государственный регистратор			ФГИС ЕГРН	
полное наименование должности			подпись	
			инициалы, фамилия	

М.П.

Выписка из Единого государственного реестра недвижимости об объекте недвижимости
Сведения о частях земельного участка

Земельный участок			
<small>(вид объекта недвижимости)</small>			
Лист № <u> </u> Раздела 4.2	Всего листов раздела 4.2 : <u> </u>	Всего разделов: <u> </u>	Всего листов выписки: <u> </u>
21.09.2020 № 99/2020/349332254			
Кадастровый номер:		47:10:0000000:6508	

Номер точки	Координаты, м		Описание закрепления на местности	Средняя квадратическая погрешность определения координат характерных точек границы части земельного участка, м
	X	Y		
1	2	3	4	5
25	439470.47	2342981.82	626003000000	0.5
25	439470.47	2342981.82	данные отсутствуют	данные отсутствуют
26	439471.01	2342991.82	626003000000	0.5
26	439471.01	2342991.82	данные отсутствуют	данные отсутствуют
28	439562.42	2344322.8	626003000000	0.5
29	439565.54	2344541.99	626003000000	0.5
36	439187.69	2348823.85	626003000000	0.5
37	439182.31	2348859.82	626003000000	0.5
38	439169.95	2348858.64	626003000000	0.5
39	439158.15	2348923.02	626003000000	0.5
46	438860.4	2349594.18	626003000000	0.5
47	438795.17	2349676.44	626003000000	0.5
48	438762.15	2349652.2	626003000000	0.5
49	438827.5	2349571.42	626003000000	0.5
56	439125.27	2348907.94	626003000000	0.5
57	439134.84	2348855.67	626003000000	0.5
58	439111.43	2348853.49	626003000000	0.5
Государственный регистратор				ФГИС ЕГРН
полное наименование должности			подпись	инициалы, фамилия

М.П.

Выписка из Единого государственного реестра недвижимости об объекте недвижимости
Сведения о частях земельного участка

Земельный участок			
<small>(вид объекта недвижимости)</small>			
Лист № <u> </u> Раздела 4.2	Всего листов раздела 4.2 : <u> </u>	Всего разделов: <u> </u>	Всего листов выписки: <u> </u>
21.09.2020 № 99/2020/349332254			
Кадастровый номер:		47:10:000000:6508	

Номер точки	Координаты, м		Описание закрепления на местности	Средняя квадратическая погрешность определения координат характерных точек границы части земельного участка, м
	X	Y		
1	2	3	4	5
59	439119.03	2348805.84	626003000000	0.5
64	439487.66	2344542.97	626003000000	0.5
65	439483.99	2344329.78	626003000000	0.5
67	439397.6	2342969.11	626003000000	0.5
67	439397.6	2342969.11	данные отсутствуют	данные отсутствуют
68	439397.01	2342957.52	626003000000	0.5
68	439397.01	2342957.52	данные отсутствуют	данные отсутствуют
69	439391.5	2342844.45	626003000000	0.5
70	439387.57	2342730.2	626003000000	0.5
71	439356.07	2341973.26	626003000000	0.5
71	439356.07	2341973.26	данные отсутствуют	данные отсутствуют
72	439354.83	2341913.86	626003000000	0.5
72	439354.83	2341913.86	данные отсутствуют	данные отсутствуют
73	439346.45	2341643.99	626003000000	0.5
74	439343.85	2341539.52	626003000000	0.5
75	439359.81	2341531.81	626003000000	0.5
76	439359.06	2341494.45	626003000000	0.5
Государственный регистратор				ФГИС ЕГРН
полное наименование должности			подпись	инициалы, фамилия

М.П.

Выписка из Единого государственного реестра недвижимости об объекте недвижимости
Сведения о частях земельного участка

Земельный участок			
(вид объекта недвижимости)			
Лист № <u> </u> Раздела 4.2	Всего листов раздела 4.2 : <u> </u>	Всего разделов: <u> </u>	Всего листов выписки: <u> </u>
21.09.2020 № 99/2020/349332254			
Кадастровый номер:		47:10:0000000:6508	

Номер точки	Координаты, м		Описание закрепления на местности	Средняя квадратическая погрешность определения координат характерных точек границы части земельного участка, м
	X	Y		
1	2	3	4	5
77	439356.45	2341434.41	626003000000	0.5
81	439329.85	2340967.85	626003000000	0.5
82	439328.25	2340945.44	626003000000	0.5
83	439299.26	2340540.29	626003000000	0.5
84	439306.72	2340468.49	626003000000	0.5
88	439342.64	2335541.56	626003000000	0.5
89	439340.46	2335305.1	626003000000	0.5
93	438759.45	2349727.06	626003000000	0.5
94	438701.55	2349808.98	626003000000	0.5
97	438605.9	2350026.66	данные отсутствуют	данные отсутствуют
112	438568.98	2350018.82	данные отсутствуют	данные отсутствуют
113	438573.53	2349981.67	данные отсутствуют	данные отсутствуют
114	438602.36	2349913.82	данные отсутствуют	данные отсутствуют
116	438671.7	2349790.56	626003000000	0.5
117	438729.05	2349706.09	626003000000	0.5
120	439396.22	2330281.41	626003000000	0.5
120	439396.22	2330281.41	данные отсутствуют	данные отсутствуют
Государственный регистратор				ФГИС ЕГРН
полное наименование должности			подпись	инициалы, фамилия

М.П.

Выписка из Единого государственного реестра недвижимости об объекте недвижимости
Сведения о частях земельного участка

Земельный участок			
(вид объекта недвижимости)			
Лист № <u> </u> Раздела 4.2	Всего листов раздела 4.2 : <u> </u>	Всего разделов: <u> </u>	Всего листов выписки: <u> </u>
21.09.2020 № 99/2020/349332254			
Кадастровый номер:		47:10:0000000:6508	

Номер точки	Координаты, м		Описание закрепления на местности	Средняя квадратическая погрешность определения координат характерных точек границы части земельного участка, м
	X	Y		
1	2	3	4	5
121	439392.66	2330320.45	626003000000	0.5
121	439392.66	2330320.45	данные отсутствуют	данные отсутствуют
121	439392.66	2330320.45	данные отсутствуют	данные отсутствуют
134	439325.12	2330292.75	626003000000	0.5
135	439327.86	2330254.79	626003000000	0.5
140	439371.19	2330259.85	данные отсутствуют	0.1
141	439370.22	2330311.76	данные отсутствуют	0.1
142	439392.62	2330320.95	данные отсутствуют	данные отсутствуют
143	439397.08	2330270.47	данные отсутствуют	данные отсутствуют
144	439354.79	2341912.18	данные отсутствуют	данные отсутствуют
145	439356.7	2341988.36	данные отсутствуют	данные отсутствуют
146	439430.84	2342000.88	данные отсутствуют	данные отсутствуют
147	439428.64	2341924.64	данные отсутствуют	данные отсутствуют
148	439370.77	2330279.88	данные отсутствуют	0.1
149	439370.24	2330310.28	данные отсутствуют	0.1
150	439369.88	2330331.34	данные отсутствуют	0.1
151	439391.15	2330340.29	данные отсутствуют	данные отсутствуют
Государственный регистратор				ФГИС ЕГРН
полное наименование должности			подпись	инициалы, фамилия

М.П.

Выписка из Единого государственного реестра недвижимости об объекте недвижимости
Сведения о частях земельного участка

Земельный участок			
(вид объекта недвижимости)			
Лист № <u> </u> Раздела 4.2	Всего листов раздела 4.2 : <u> </u>	Всего разделов: <u> </u>	Всего листов выписки: <u> </u>
21.09.2020 № 99/2020/349332254			
Кадастровый номер:		47:10:0000000:6508	

Номер точки	Координаты, м		Описание закрепления на местности	Средняя квадратическая погрешность определения координат характерных точек границы части земельного участка, м
	X	Y		
1	2	3	4	5
152	439395.41	2330290.21	данные отсутствуют	данные отсутствуют
153	439396.61	2342949.31	данные отсутствуют	данные отсутствуют
154	439399.75	2343003.02	данные отсутствуют	данные отсутствуют
155	439473.39	2343027.42	данные отсутствуют	данные отсутствуют
156	439470.12	2342973.66	данные отсутствуют	данные отсутствуют
157	439328.51	2340949.07	данные отсутствуют	данные отсутствуют
158	439329.22	2340959.03	данные отсутствуют	данные отсутствуют
159	439362.05	2340961.08	данные отсутствуют	данные отсутствуют
160	439361.82	2340951.14	данные отсутствуют	данные отсутствуют
161	438624.9	2350135.83	данные отсутствуют	данные отсутствуют
162	438623.18	2350125.96	данные отсутствуют	данные отсутствуют
163	438588.81	2350132.3	данные отсутствуют	данные отсутствуют
164	438590.54	2350142.19	данные отсутствуют	данные отсутствуют
165	439382.64	2333880.16	данные отсутствуют	данные отсутствуют
166	439381.82	2333888.64	данные отсутствуют	данные отсутствуют
167	439383.81	2333888.08	данные отсутствуют	1
168	438570.13	2350009.43	данные отсутствуют	данные отсутствуют

Государственный регистратор		ФГИС ЕГРН
полное наименование должности	подпись	инициалы, фамилия

М.П.

Выписка из Единого государственного реестра недвижимости об объекте недвижимости
Сведения о частях земельного участка

Земельный участок			
(вид объекта недвижимости)			
Лист № ___ Раздела 4.2	Всего листов раздела 4.2 : ___	Всего разделов: ___	Всего листов выписки: ___
21.09.2020 № 99/2020/349332254			
Кадастровый номер:		47:10:000000:6508	

Номер точки	Координаты, м		Описание закрепления на местности	Средняя квадратическая погрешность определения координат характерных точек границы части земельного участка, м
	X	Y		
1	2	3	4	5
169	438569.16	2350019.86	данные отсутствуют	данные отсутствуют
170	438598.81	2350029.84	данные отсутствуют	0.1
171	438606.87	2350032.23	данные отсутствуют	данные отсутствуют
172	438606.27	2350021.41	данные отсутствуют	данные отсутствуют
173	438601.89	2350020.12	данные отсутствуют	0.1
174	438643.59	2349838.45	данные отсутствуют	0.1
175	438642.11	2349833.38	данные отсутствуют	данные отсутствуют
176	438572.37	2349991.16	данные отсутствуют	данные отсутствуют
177	438588.96	2349968.56	данные отсутствуют	0.1
178	438608.11	2349924.78	данные отсутствуют	0.1
179	438635.91	2349864.02	данные отсутствуют	0.1

Государственный регистратор		ФГИС ЕГРН
полное наименование должности	подпись	инициалы, фамилия

М.П.

Выписка из Единого государственного реестра недвижимости об объекте недвижимости
Сведения о частях земельного участка

Земельный участок				
<small>(вид объекта недвижимости)</small>				
Лист № ___ Раздела 4.2		Всего листов раздела 4.2 : ___		Всего разделов: ___
Всего листов выписки: ___				
21.09.2020 № 99/2020/349332254				
Кадастровый номер:			47:10:0000000:6508	
Сведения о характерных точках границы части (частей) земельного участка				
Учетный номер части: 3				
Система координат: МСК 47 зона 2				
Зона №				
Номер точки	Координаты, м		Описание закрепления на местности	Средняя квадратическая погрешность определения координат характерных точек границы части земельного участка, м
	X	Y		
1	2	3	4	5
4	439420.85	2335329.02	626003000000	0.5
5	439424.17	2335555.23	626003000000	0.5
9	439341.02	2340467.53	626003000000	0.5
10	439346.57	2340562.96	626003000000	0.5
12	439361.73	2340947.45	626003000000	0.5
13	439362.27	2340969.79	626003000000	0.5
16	439398.53	2341423.73	626003000000	0.5
17	439402.01	2341473.24	626003000000	0.5
18	439403.21	2341516.36	626003000000	0.5
19	439414.52	2341512.75	626003000000	0.5
20	439417.55	2341626.74	626003000000	0.5
21	439428.57	2341922.51	626003000000	0.5
22	439430.05	2341980.92	626003000000	0.5
22	439430.05	2341980.92	данные отсутствуют	данные отсутствуют
23	439458.34	2342695.29	626003000000	0.5
24	439463.17	2342810.48	626003000000	0.5
Государственный регистратор			ФГИС ЕГРН	
полное наименование должности			подпись	
			инициалы, фамилия	

М.П.

Выписка из Единого государственного реестра недвижимости об объекте недвижимости
Сведения о частях земельного участка

Земельный участок			
(вид объекта недвижимости)			
Лист № <u> </u> Раздела 4.2	Всего листов раздела 4.2 : <u> </u>	Всего разделов: <u> </u>	Всего листов выписки: <u> </u>
21.09.2020 № 99/2020/349332254			
Кадастровый номер:		47:10:0000000:6508	

Номер точки	Координаты, м		Описание закрепления на местности	Средняя квадратическая погрешность определения координат характерных точек границы части земельного участка, м
	X	Y		
1	2	3	4	5
25	439470.47	2342981.82	626003000000	0.5
25	439470.47	2342981.82	данные отсутствуют	данные отсутствуют
26	439471.01	2342991.82	626003000000	0.5
26	439471.01	2342991.82	данные отсутствуют	данные отсутствуют
28	439562.42	2344322.8	626003000000	0.5
29	439565.54	2344541.99	626003000000	0.5
36	439187.69	2348823.85	626003000000	0.5
37	439182.31	2348859.82	626003000000	0.5
38	439169.95	2348858.64	626003000000	0.5
39	439158.15	2348923.02	626003000000	0.5
46	438860.4	2349594.18	626003000000	0.5
47	438795.17	2349676.44	626003000000	0.5
48	438762.15	2349652.2	626003000000	0.5
49	438827.5	2349571.42	626003000000	0.5
56	439125.27	2348907.94	626003000000	0.5
57	439134.84	2348855.67	626003000000	0.5
58	439111.43	2348853.49	626003000000	0.5
Государственный регистратор				ФГИС ЕГРН
полное наименование должности			подпись	инициалы, фамилия

М.П.

Выписка из Единого государственного реестра недвижимости об объекте недвижимости
Сведения о частях земельного участка

Земельный участок			
(вид объекта недвижимости)			
Лист № <u> </u> Раздела 4.2	Всего листов раздела 4.2 : <u> </u>	Всего разделов: <u> </u>	Всего листов выписки: <u> </u>
21.09.2020 № 99/2020/349332254			
Кадастровый номер:		47:10:000000:6508	

Номер точки	Координаты, м		Описание закрепления на местности	Средняя квадратическая погрешность определения координат характерных точек границы части земельного участка, м
	X	Y		
1	2	3	4	5
59	439119.03	2348805.84	626003000000	0.5
64	439487.66	2344542.97	626003000000	0.5
65	439483.99	2344329.78	626003000000	0.5
67	439397.6	2342969.11	626003000000	0.5
67	439397.6	2342969.11	данные отсутствуют	данные отсутствуют
68	439397.01	2342957.52	626003000000	0.5
68	439397.01	2342957.52	данные отсутствуют	данные отсутствуют
69	439391.5	2342844.45	626003000000	0.5
70	439387.57	2342730.2	626003000000	0.5
71	439356.07	2341973.26	626003000000	0.5
71	439356.07	2341973.26	данные отсутствуют	данные отсутствуют
72	439354.83	2341913.86	626003000000	0.5
72	439354.83	2341913.86	данные отсутствуют	данные отсутствуют
73	439346.45	2341643.99	626003000000	0.5
74	439343.85	2341539.52	626003000000	0.5
75	439359.81	2341531.81	626003000000	0.5
76	439359.06	2341494.45	626003000000	0.5
Государственный регистратор				ФГИС ЕГРН
полное наименование должности			подпись	инициалы, фамилия

М.П.

Выписка из Единого государственного реестра недвижимости об объекте недвижимости
Сведения о частях земельного участка

Земельный участок			
(вид объекта недвижимости)			
Лист № <u> </u> Раздела 4.2	Всего листов раздела 4.2 : <u> </u>	Всего разделов: <u> </u>	Всего листов выписки: <u> </u>
21.09.2020 № 99/2020/349332254			
Кадастровый номер:		47:10:000000:6508	

Номер точки	Координаты, м		Описание закрепления на местности	Средняя квадратическая погрешность определения координат характерных точек границы части земельного участка, м
	X	Y		
1	2	3	4	5
77	439356.45	2341434.41	626003000000	0.5
81	439329.85	2340967.85	626003000000	0.5
82	439328.25	2340945.44	626003000000	0.5
83	439299.26	2340540.29	626003000000	0.5
84	439306.72	2340468.49	626003000000	0.5
88	439342.64	2335541.56	626003000000	0.5
89	439340.46	2335305.1	626003000000	0.5
93	438759.45	2349727.06	626003000000	0.5
94	438701.55	2349808.98	626003000000	0.5
97	438605.9	2350026.66	данные отсутствуют	данные отсутствуют
112	438568.98	2350018.82	данные отсутствуют	данные отсутствуют
113	438573.53	2349981.67	данные отсутствуют	данные отсутствуют
114	438602.36	2349913.82	данные отсутствуют	данные отсутствуют
116	438671.7	2349790.56	626003000000	0.5
117	438729.05	2349706.09	626003000000	0.5
120	439396.22	2330281.41	626003000000	0.5
120	439396.22	2330281.41	данные отсутствуют	данные отсутствуют
Государственный регистратор				ФГИС ЕГРН
полное наименование должности			подпись	инициалы, фамилия

М.П.

Выписка из Единого государственного реестра недвижимости об объекте недвижимости
Сведения о частях земельного участка

Земельный участок			
(вид объекта недвижимости)			
Лист № <u> </u> Раздела 4.2	Всего листов раздела 4.2 : <u> </u>	Всего разделов: <u> </u>	Всего листов выписки: <u> </u>
21.09.2020 № 99/2020/349332254			
Кадастровый номер:		47:10:0000000:6508	

Номер точки	Координаты, м		Описание закрепления на местности	Средняя квадратическая погрешность определения координат характерных точек границы части земельного участка, м
	X	Y		
1	2	3	4	5
121	439392.66	2330320.45	626003000000	0.5
121	439392.66	2330320.45	данные отсутствуют	данные отсутствуют
121	439392.66	2330320.45	данные отсутствуют	данные отсутствуют
134	439325.12	2330292.75	626003000000	0.5
135	439327.86	2330254.79	626003000000	0.5
140	439371.19	2330259.85	данные отсутствуют	0.1
141	439370.22	2330311.76	данные отсутствуют	0.1
142	439392.62	2330320.95	данные отсутствуют	данные отсутствуют
143	439397.08	2330270.47	данные отсутствуют	данные отсутствуют
144	439354.79	2341912.18	данные отсутствуют	данные отсутствуют
145	439356.7	2341988.36	данные отсутствуют	данные отсутствуют
146	439430.84	2342000.88	данные отсутствуют	данные отсутствуют
147	439428.64	2341924.64	данные отсутствуют	данные отсутствуют
148	439370.77	2330279.88	данные отсутствуют	0.1
149	439370.24	2330310.28	данные отсутствуют	0.1
150	439369.88	2330331.34	данные отсутствуют	0.1
151	439391.15	2330340.29	данные отсутствуют	данные отсутствуют
Государственный регистратор				ФГИС ЕГРН
полное наименование должности			подпись	инициалы, фамилия

М.П.

Выписка из Единого государственного реестра недвижимости об объекте недвижимости
Сведения о частях земельного участка

Земельный участок			
(вид объекта недвижимости)			
Лист № <u> </u> Раздела 4.2	Всего листов раздела 4.2 : <u> </u>	Всего разделов: <u> </u>	Всего листов выписки: <u> </u>
21.09.2020 № 99/2020/349332254			
Кадастровый номер:		47:10:0000000:6508	

Номер точки	Координаты, м		Описание закрепления на местности	Средняя квадратическая погрешность определения координат характерных точек границы части земельного участка, м
	X	Y		
1	2	3	4	5
152	439395.41	2330290.21	данные отсутствуют	данные отсутствуют
153	439396.61	2342949.31	данные отсутствуют	данные отсутствуют
154	439399.75	2343003.02	данные отсутствуют	данные отсутствуют
155	439473.39	2343027.42	данные отсутствуют	данные отсутствуют
156	439470.12	2342973.66	данные отсутствуют	данные отсутствуют
157	439328.51	2340949.07	данные отсутствуют	данные отсутствуют
158	439329.22	2340959.03	данные отсутствуют	данные отсутствуют
159	439362.05	2340961.08	данные отсутствуют	данные отсутствуют
160	439361.82	2340951.14	данные отсутствуют	данные отсутствуют
161	438624.9	2350135.83	данные отсутствуют	данные отсутствуют
162	438623.18	2350125.96	данные отсутствуют	данные отсутствуют
163	438588.81	2350132.3	данные отсутствуют	данные отсутствуют
164	438590.54	2350142.19	данные отсутствуют	данные отсутствуют
165	439382.64	2333880.16	данные отсутствуют	данные отсутствуют
166	439381.82	2333888.64	данные отсутствуют	данные отсутствуют
167	439383.81	2333888.08	данные отсутствуют	1
168	438570.13	2350009.43	данные отсутствуют	данные отсутствуют
Государственный регистратор				ФГИС ЕГРН
полное наименование должности			подпись	инициалы, фамилия

М.П.

Выписка из Единого государственного реестра недвижимости об объекте недвижимости
1245
Сведения о частях земельного участка

Земельный участок			
(вид объекта недвижимости)			
Лист № ___ Раздела 4.2	Всего листов раздела 4.2 : ___	Всего разделов: ___	Всего листов выписки: ___
21.09.2020 № 99/2020/349332254			
Кадастровый номер:		47:10:000000:6508	

Номер точки	Координаты, м		Описание закрепления на местности	Средняя квадратическая погрешность определения координат характерных точек границы части земельного участка, м
	X	Y		
1	2	3	4	5
169	438569.16	2350019.86	данные отсутствуют	данные отсутствуют
170	438598.81	2350029.84	данные отсутствуют	0.1
171	438606.87	2350032.23	данные отсутствуют	данные отсутствуют
172	438606.27	2350021.41	данные отсутствуют	данные отсутствуют
173	438601.89	2350020.12	данные отсутствуют	0.1
174	438643.59	2349838.45	данные отсутствуют	0.1
175	438642.11	2349833.38	данные отсутствуют	данные отсутствуют
176	438572.37	2349991.16	данные отсутствуют	данные отсутствуют
177	438588.96	2349968.56	данные отсутствуют	0.1
178	438608.11	2349924.78	данные отсутствуют	0.1
179	438635.91	2349864.02	данные отсутствуют	0.1

Государственный регистратор		ФГИС ЕГРН
полное наименование должности	подпись	инициалы, фамилия

М.П.

Выписка из Единого государственного реестра недвижимости об объекте недвижимости
Сведения о частях земельного участка

Земельный участок				
(вид объекта недвижимости)				
Лист № ___ Раздела 4.2		Всего листов раздела 4.2 : ___		Всего разделов: ___
21.09.2020 № 99/2020/349332254				
Кадастровый номер:			47:10:0000000:6508	
Сведения о характерных точках границы части (частей) земельного участка				
Учетный номер части: 4				
Система координат: МСК 47 зона 2				
Зона №				
Номер точки	Координаты, м		Описание закрепления на местности	Средняя квадратическая погрешность определения координат характерных точек границы части земельного участка, м
	X	Y		
1	2	3	4	5
4	439420.85	2335329.02	626003000000	0.5
5	439424.17	2335555.23	626003000000	0.5
9	439341.02	2340467.53	626003000000	0.5
10	439346.57	2340562.96	626003000000	0.5
12	439361.73	2340947.45	626003000000	0.5
13	439362.27	2340969.79	626003000000	0.5
16	439398.53	2341423.73	626003000000	0.5
17	439402.01	2341473.24	626003000000	0.5
18	439403.21	2341516.36	626003000000	0.5
19	439414.52	2341512.75	626003000000	0.5
20	439417.55	2341626.74	626003000000	0.5
21	439428.57	2341922.51	626003000000	0.5
22	439430.05	2341980.92	626003000000	0.5
22	439430.05	2341980.92	данные отсутствуют	данные отсутствуют
23	439458.34	2342695.29	626003000000	0.5
24	439463.17	2342810.48	626003000000	0.5
Государственный регистратор			ФГИС ЕГРН	
полное наименование должности			подпись	
			инициалы, фамилия	

М.П.

Выписка из Единого государственного реестра недвижимости об объекте недвижимости
Сведения о частях земельного участка

Земельный участок			
(вид объекта недвижимости)			
Лист № <u> </u> Раздела 4.2	Всего листов раздела 4.2 : <u> </u>	Всего разделов: <u> </u>	Всего листов выписки: <u> </u>
21.09.2020 № 99/2020/349332254			
Кадастровый номер:		47:10:0000000:6508	

Номер точки	Координаты, м		Описание закрепления на местности	Средняя квадратическая погрешность определения координат характерных точек границы части земельного участка, м
	X	Y		
1	2	3	4	5
25	439470.47	2342981.82	626003000000	0.5
25	439470.47	2342981.82	данные отсутствуют	данные отсутствуют
26	439471.01	2342991.82	626003000000	0.5
26	439471.01	2342991.82	данные отсутствуют	данные отсутствуют
28	439562.42	2344322.8	626003000000	0.5
29	439565.54	2344541.99	626003000000	0.5
36	439187.69	2348823.85	626003000000	0.5
37	439182.31	2348859.82	626003000000	0.5
38	439169.95	2348858.64	626003000000	0.5
39	439158.15	2348923.02	626003000000	0.5
46	438860.4	2349594.18	626003000000	0.5
47	438795.17	2349676.44	626003000000	0.5
48	438762.15	2349652.2	626003000000	0.5
49	438827.5	2349571.42	626003000000	0.5
56	439125.27	2348907.94	626003000000	0.5
57	439134.84	2348855.67	626003000000	0.5
58	439111.43	2348853.49	626003000000	0.5
Государственный регистратор				ФГИС ЕГРН
полное наименование должности			подпись	инициалы, фамилия

М.П.

Выписка из Единого государственного реестра недвижимости об объекте недвижимости
Сведения о частях земельного участка

Земельный участок			
(вид объекта недвижимости)			
Лист № <u> </u> Раздела 4.2	Всего листов раздела 4.2 : <u> </u>	Всего разделов: <u> </u>	Всего листов выписки: <u> </u>
21.09.2020 № 99/2020/349332254			
Кадастровый номер:		47:10:000000:6508	

Номер точки	Координаты, м		Описание закрепления на местности	Средняя квадратическая погрешность определения координат характерных точек границы части земельного участка, м
	X	Y		
1	2	3	4	5
59	439119.03	2348805.84	626003000000	0.5
64	439487.66	2344542.97	626003000000	0.5
65	439483.99	2344329.78	626003000000	0.5
67	439397.6	2342969.11	626003000000	0.5
67	439397.6	2342969.11	данные отсутствуют	данные отсутствуют
68	439397.01	2342957.52	626003000000	0.5
68	439397.01	2342957.52	данные отсутствуют	данные отсутствуют
69	439391.5	2342844.45	626003000000	0.5
70	439387.57	2342730.2	626003000000	0.5
71	439356.07	2341973.26	626003000000	0.5
71	439356.07	2341973.26	данные отсутствуют	данные отсутствуют
72	439354.83	2341913.86	626003000000	0.5
72	439354.83	2341913.86	данные отсутствуют	данные отсутствуют
73	439346.45	2341643.99	626003000000	0.5
74	439343.85	2341539.52	626003000000	0.5
75	439359.81	2341531.81	626003000000	0.5
76	439359.06	2341494.45	626003000000	0.5
Государственный регистратор				ФГИС ЕГРН
полное наименование должности			подпись	инициалы, фамилия

М.П.

Выписка из Единого государственного реестра недвижимости об объекте недвижимости
Сведения о частях земельного участка

Земельный участок			
(вид объекта недвижимости)			
Лист № <u> </u> Раздела 4.2	Всего листов раздела 4.2 : <u> </u>	Всего разделов: <u> </u>	Всего листов выписки: <u> </u>
21.09.2020 № 99/2020/349332254			
Кадастровый номер:		47:10:0000000:6508	

Номер точки	Координаты, м		Описание закрепления на местности	Средняя квадратическая погрешность определения координат характерных точек границы части земельного участка, м
	X	Y		
1	2	3	4	5
77	439356.45	2341434.41	626003000000	0.5
81	439329.85	2340967.85	626003000000	0.5
82	439328.25	2340945.44	626003000000	0.5
83	439299.26	2340540.29	626003000000	0.5
84	439306.72	2340468.49	626003000000	0.5
88	439342.64	2335541.56	626003000000	0.5
89	439340.46	2335305.1	626003000000	0.5
93	438759.45	2349727.06	626003000000	0.5
94	438701.55	2349808.98	626003000000	0.5
97	438605.9	2350026.66	данные отсутствуют	данные отсутствуют
112	438568.98	2350018.82	данные отсутствуют	данные отсутствуют
113	438573.53	2349981.67	данные отсутствуют	данные отсутствуют
114	438602.36	2349913.82	данные отсутствуют	данные отсутствуют
116	438671.7	2349790.56	626003000000	0.5
117	438729.05	2349706.09	626003000000	0.5
120	439396.22	2330281.41	626003000000	0.5
120	439396.22	2330281.41	данные отсутствуют	данные отсутствуют

Государственный регистратор		ФГИС ЕГРН
полное наименование должности	подпись	инициалы, фамилия

М.П.

Выписка из Единого государственного реестра недвижимости об объекте недвижимости
Сведения о частях земельного участка

Земельный участок			
(вид объекта недвижимости)			
Лист № <u> </u> Раздела 4.2	Всего листов раздела 4.2 : <u> </u>	Всего разделов: <u> </u>	Всего листов выписки: <u> </u>
21.09.2020 № 99/2020/349332254			
Кадастровый номер:		47:10:0000000:6508	

Номер точки	Координаты, м		Описание закрепления на местности	Средняя квадратическая погрешность определения координат характерных точек границы части земельного участка, м
	X	Y		
1	2	3	4	5
121	439392.66	2330320.45	626003000000	0.5
121	439392.66	2330320.45	данные отсутствуют	данные отсутствуют
121	439392.66	2330320.45	данные отсутствуют	данные отсутствуют
134	439325.12	2330292.75	626003000000	0.5
135	439327.86	2330254.79	626003000000	0.5
140	439371.19	2330259.85	данные отсутствуют	0.1
141	439370.22	2330311.76	данные отсутствуют	0.1
142	439392.62	2330320.95	данные отсутствуют	данные отсутствуют
143	439397.08	2330270.47	данные отсутствуют	данные отсутствуют
144	439354.79	2341912.18	данные отсутствуют	данные отсутствуют
145	439356.7	2341988.36	данные отсутствуют	данные отсутствуют
146	439430.84	2342000.88	данные отсутствуют	данные отсутствуют
147	439428.64	2341924.64	данные отсутствуют	данные отсутствуют
148	439370.77	2330279.88	данные отсутствуют	0.1
149	439370.24	2330310.28	данные отсутствуют	0.1
150	439369.88	2330331.34	данные отсутствуют	0.1
151	439391.15	2330340.29	данные отсутствуют	данные отсутствуют
Государственный регистратор				ФГИС ЕГРН
полное наименование должности			подпись	инициалы, фамилия

М.П.

Сведения о частях ¹²⁵¹ земельного участка

Земельный участок			
(вид объекта недвижимости)			
Лист № <u> </u> Раздела 4.2	Всего листов раздела 4.2 : <u> </u>	Всего разделов: <u> </u>	Всего листов выписки: <u> </u>
21.09.2020 № 99/2020/349332254			
Кадастровый номер:		47:10:000000:6508	

Номер точки	Координаты, м		Описание закрепления на местности	Средняя квадратическая погрешность определения координат характерных точек границы части земельного участка, м
	X	Y		
1	2	3	4	5
152	439395.41	2330290.21	данные отсутствуют	данные отсутствуют
153	439396.61	2342949.31	данные отсутствуют	данные отсутствуют
154	439399.75	2343003.02	данные отсутствуют	данные отсутствуют
155	439473.39	2343027.42	данные отсутствуют	данные отсутствуют
156	439470.12	2342973.66	данные отсутствуют	данные отсутствуют
157	439328.51	2340949.07	данные отсутствуют	данные отсутствуют
158	439329.22	2340959.03	данные отсутствуют	данные отсутствуют
159	439362.05	2340961.08	данные отсутствуют	данные отсутствуют
160	439361.82	2340951.14	данные отсутствуют	данные отсутствуют
161	438624.9	2350135.83	данные отсутствуют	данные отсутствуют
162	438623.18	2350125.96	данные отсутствуют	данные отсутствуют
163	438588.81	2350132.3	данные отсутствуют	данные отсутствуют
164	438590.54	2350142.19	данные отсутствуют	данные отсутствуют
165	439382.64	2333880.16	данные отсутствуют	данные отсутствуют
166	439381.82	2333888.64	данные отсутствуют	данные отсутствуют
167	439383.81	2333888.08	данные отсутствуют	1
168	438570.13	2350009.43	данные отсутствуют	данные отсутствуют
Государственный регистратор				ФГИС ЕГРН
полное наименование должности			подпись	инициалы, фамилия

М.П.

Выписка из Единого государственного реестра недвижимости об объекте недвижимости
Сведения о частях земельного участка

Земельный участок			
(вид объекта недвижимости)			
Лист № ___ Раздела 4.2	Всего листов раздела 4.2 : ___	Всего разделов: ___	Всего листов выписки: ___
21.09.2020 № 99/2020/349332254			
Кадастровый номер:		47:10:000000:6508	

Номер точки	Координаты, м		Описание закрепления на местности	Средняя квадратическая погрешность определения координат характерных точек границы части земельного участка, м
	X	Y		
1	2	3	4	5
169	438569.16	2350019.86	данные отсутствуют	данные отсутствуют
170	438598.81	2350029.84	данные отсутствуют	0.1
171	438606.87	2350032.23	данные отсутствуют	данные отсутствуют
172	438606.27	2350021.41	данные отсутствуют	данные отсутствуют
173	438601.89	2350020.12	данные отсутствуют	0.1
174	438643.59	2349838.45	данные отсутствуют	0.1
175	438642.11	2349833.38	данные отсутствуют	данные отсутствуют
176	438572.37	2349991.16	данные отсутствуют	данные отсутствуют
177	438588.96	2349968.56	данные отсутствуют	0.1
178	438608.11	2349924.78	данные отсутствуют	0.1
179	438635.91	2349864.02	данные отсутствуют	0.1

Государственный регистратор		ФГИС ЕГРН
полное наименование должности	подпись	инициалы, фамилия

М.П.

Выписка из Единого государственного реестра недвижимости об объекте недвижимости
Сведения о частях земельного участка

Земельный участок					
(вид объекта недвижимости)					
Лист № ___ Раздела 4.2		Всего листов раздела 4.2 : ___		Всего разделов: ___	Всего листов выписки: ___
21.09.2020 № 99/2020/349332254					
Кадастровый номер:			47:10:0000000:6508		
Сведения о характерных точках границы части (частей) земельного участка					
Учетный номер части: 5					
Система координат: МСК 47 зона 2					
Зона №					
Номер точки	Координаты, м		Описание закрепления на местности	Средняя квадратическая погрешность определения координат характерных точек границы части земельного участка, м	
	X	Y			
1	2	3	4	5	
4	439420.85	2335329.02	626003000000	0.5	
5	439424.17	2335555.23	626003000000	0.5	
9	439341.02	2340467.53	626003000000	0.5	
10	439346.57	2340562.96	626003000000	0.5	
12	439361.73	2340947.45	626003000000	0.5	
13	439362.27	2340969.79	626003000000	0.5	
16	439398.53	2341423.73	626003000000	0.5	
17	439402.01	2341473.24	626003000000	0.5	
18	439403.21	2341516.36	626003000000	0.5	
19	439414.52	2341512.75	626003000000	0.5	
20	439417.55	2341626.74	626003000000	0.5	
21	439428.57	2341922.51	626003000000	0.5	
22	439430.05	2341980.92	626003000000	0.5	
22	439430.05	2341980.92	данные отсутствуют	данные отсутствуют	
23	439458.34	2342695.29	626003000000	0.5	
24	439463.17	2342810.48	626003000000	0.5	
Государственный регистратор			ФГИС ЕГРН		
полное наименование должности			подпись		
			инициалы, фамилия		

М.П.

Сведения о частях земельного участка

Земельный участок			
(вид объекта недвижимости)			
Лист № <u> </u> Раздела 4.2	Всего листов раздела 4.2 : <u> </u>	Всего разделов: <u> </u>	Всего листов выписки: <u> </u>
21.09.2020 № 99/2020/349332254			
Кадастровый номер:		47:10:0000000:6508	

Номер точки	Координаты, м		Описание закрепления на местности	Средняя квадратическая погрешность определения координат характерных точек границы части земельного участка, м
	X	Y		
1	2	3	4	5
25	439470.47	2342981.82	626003000000	0.5
25	439470.47	2342981.82	данные отсутствуют	данные отсутствуют
26	439471.01	2342991.82	626003000000	0.5
26	439471.01	2342991.82	данные отсутствуют	данные отсутствуют
28	439562.42	2344322.8	626003000000	0.5
29	439565.54	2344541.99	626003000000	0.5
36	439187.69	2348823.85	626003000000	0.5
37	439182.31	2348859.82	626003000000	0.5
38	439169.95	2348858.64	626003000000	0.5
39	439158.15	2348923.02	626003000000	0.5
46	438860.4	2349594.18	626003000000	0.5
47	438795.17	2349676.44	626003000000	0.5
48	438762.15	2349652.2	626003000000	0.5
49	438827.5	2349571.42	626003000000	0.5
56	439125.27	2348907.94	626003000000	0.5
57	439134.84	2348855.67	626003000000	0.5
58	439111.43	2348853.49	626003000000	0.5
Государственный регистратор				ФГИС ЕГРН
полное наименование должности			подпись	инициалы, фамилия

М.П.

Выписка из Единого государственного реестра недвижимости об объекте недвижимости
Сведения о частях земельного участка

Земельный участок			
(вид объекта недвижимости)			
Лист № <u> </u> Раздела 4.2	Всего листов раздела 4.2 : <u> </u>	Всего разделов: <u> </u>	Всего листов выписки: <u> </u>
21.09.2020 № 99/2020/349332254			
Кадастровый номер:		47:10:0000000:6508	

Номер точки	Координаты, м		Описание закрепления на местности	Средняя квадратическая погрешность определения координат характерных точек границы части земельного участка, м
	X	Y		
1	2	3	4	5
59	439119.03	2348805.84	626003000000	0.5
64	439487.66	2344542.97	626003000000	0.5
65	439483.99	2344329.78	626003000000	0.5
67	439397.6	2342969.11	626003000000	0.5
67	439397.6	2342969.11	данные отсутствуют	данные отсутствуют
68	439397.01	2342957.52	626003000000	0.5
68	439397.01	2342957.52	данные отсутствуют	данные отсутствуют
69	439391.5	2342844.45	626003000000	0.5
70	439387.57	2342730.2	626003000000	0.5
71	439356.07	2341973.26	626003000000	0.5
71	439356.07	2341973.26	данные отсутствуют	данные отсутствуют
72	439354.83	2341913.86	626003000000	0.5
72	439354.83	2341913.86	данные отсутствуют	данные отсутствуют
73	439346.45	2341643.99	626003000000	0.5
74	439343.85	2341539.52	626003000000	0.5
75	439359.81	2341531.81	626003000000	0.5
76	439359.06	2341494.45	626003000000	0.5
Государственный регистратор				ФГИС ЕГРН
полное наименование должности			подпись	инициалы, фамилия

М.П.

Выписка из Единого государственного реестра недвижимости об объекте недвижимости
Сведения о частях земельного участка

Земельный участок			
(вид объекта недвижимости)			
Лист № <u> </u> Раздела 4.2	Всего листов раздела 4.2 : <u> </u>	Всего разделов: <u> </u>	Всего листов выписки: <u> </u>
21.09.2020 № 99/2020/349332254			
Кадастровый номер:		47:10:0000000:6508	

Номер точки	Координаты, м		Описание закрепления на местности	Средняя квадратическая погрешность определения координат характерных точек границы части земельного участка, м
	X	Y		
1	2	3	4	5
77	439356.45	2341434.41	626003000000	0.5
81	439329.85	2340967.85	626003000000	0.5
82	439328.25	2340945.44	626003000000	0.5
83	439299.26	2340540.29	626003000000	0.5
84	439306.72	2340468.49	626003000000	0.5
88	439342.64	2335541.56	626003000000	0.5
89	439340.46	2335305.1	626003000000	0.5
93	438759.45	2349727.06	626003000000	0.5
94	438701.55	2349808.98	626003000000	0.5
97	438605.9	2350026.66	данные отсутствуют	данные отсутствуют
112	438568.98	2350018.82	данные отсутствуют	данные отсутствуют
113	438573.53	2349981.67	данные отсутствуют	данные отсутствуют
114	438602.36	2349913.82	данные отсутствуют	данные отсутствуют
116	438671.7	2349790.56	626003000000	0.5
117	438729.05	2349706.09	626003000000	0.5
120	439396.22	2330281.41	626003000000	0.5
120	439396.22	2330281.41	данные отсутствуют	данные отсутствуют
Государственный регистратор				ФГИС ЕГРН
полное наименование должности			подпись	инициалы, фамилия

М.П.

Выписка из Единого государственного реестра недвижимости об объекте недвижимости
Сведения о частях земельного участка

Земельный участок			
(вид объекта недвижимости)			
Лист № <u> </u> Раздела 4.2	Всего листов раздела 4.2 : <u> </u>	Всего разделов: <u> </u>	Всего листов выписки: <u> </u>
21.09.2020 № 99/2020/349332254			
Кадастровый номер:		47:10:0000000:6508	

Номер точки	Координаты, м		Описание закрепления на местности	Средняя квадратическая погрешность определения координат характерных точек границы части земельного участка, м
	X	Y		
1	2	3	4	5
121	439392.66	2330320.45	626003000000	0.5
121	439392.66	2330320.45	данные отсутствуют	данные отсутствуют
121	439392.66	2330320.45	данные отсутствуют	данные отсутствуют
134	439325.12	2330292.75	626003000000	0.5
135	439327.86	2330254.79	626003000000	0.5
140	439371.19	2330259.85	данные отсутствуют	0.1
141	439370.22	2330311.76	данные отсутствуют	0.1
142	439392.62	2330320.95	данные отсутствуют	данные отсутствуют
143	439397.08	2330270.47	данные отсутствуют	данные отсутствуют
144	439354.79	2341912.18	данные отсутствуют	данные отсутствуют
145	439356.7	2341988.36	данные отсутствуют	данные отсутствуют
146	439430.84	2342000.88	данные отсутствуют	данные отсутствуют
147	439428.64	2341924.64	данные отсутствуют	данные отсутствуют
148	439370.77	2330279.88	данные отсутствуют	0.1
149	439370.24	2330310.28	данные отсутствуют	0.1
150	439369.88	2330331.34	данные отсутствуют	0.1
151	439391.15	2330340.29	данные отсутствуют	данные отсутствуют
Государственный регистратор				ФГИС ЕГРН
полное наименование должности			подпись	инициалы, фамилия

М.П.

Выписка из Единого государственного реестра недвижимости об объекте недвижимости
1258
Сведения о частях земельного участка

Земельный участок			
(вид объекта недвижимости)			
Лист № <u> </u> Раздела 4.2	Всего листов раздела 4.2 : <u> </u>	Всего разделов: <u> </u>	Всего листов выписки: <u> </u>
21.09.2020 № 99/2020/349332254			
Кадастровый номер:		47:10:0000000:6508	

Номер точки	Координаты, м		Описание закрепления на местности	Средняя квадратическая погрешность определения координат характерных точек границы части земельного участка, м
	X	Y		
1	2	3	4	5
152	439395.41	2330290.21	данные отсутствуют	данные отсутствуют
153	439396.61	2342949.31	данные отсутствуют	данные отсутствуют
154	439399.75	2343003.02	данные отсутствуют	данные отсутствуют
155	439473.39	2343027.42	данные отсутствуют	данные отсутствуют
156	439470.12	2342973.66	данные отсутствуют	данные отсутствуют
157	439328.51	2340949.07	данные отсутствуют	данные отсутствуют
158	439329.22	2340959.03	данные отсутствуют	данные отсутствуют
159	439362.05	2340961.08	данные отсутствуют	данные отсутствуют
160	439361.82	2340951.14	данные отсутствуют	данные отсутствуют
161	438624.9	2350135.83	данные отсутствуют	данные отсутствуют
162	438623.18	2350125.96	данные отсутствуют	данные отсутствуют
163	438588.81	2350132.3	данные отсутствуют	данные отсутствуют
164	438590.54	2350142.19	данные отсутствуют	данные отсутствуют
165	439382.64	2333880.16	данные отсутствуют	данные отсутствуют
166	439381.82	2333888.64	данные отсутствуют	данные отсутствуют
167	439383.81	2333888.08	данные отсутствуют	1
168	438570.13	2350009.43	данные отсутствуют	данные отсутствуют
Государственный регистратор				ФГИС ЕГРН
полное наименование должности			подпись	инициалы, фамилия

М.П.

Сведения о частях земельного участка

Земельный участок			
(вид объекта недвижимости)			
Лист № ___ Раздела 4.2	Всего листов раздела 4.2 : ___	Всего разделов: ___	Всего листов выписки: ___
21.09.2020 № 99/2020/349332254			
Кадастровый номер:		47:10:000000:6508	

Номер точки	Координаты, м		Описание закрепления на местности	Средняя квадратическая погрешность определения координат характерных точек границы части земельного участка, м
	X	Y		
1	2	3	4	5
169	438569.16	2350019.86	данные отсутствуют	данные отсутствуют
170	438598.81	2350029.84	данные отсутствуют	0.1
171	438606.87	2350032.23	данные отсутствуют	данные отсутствуют
172	438606.27	2350021.41	данные отсутствуют	данные отсутствуют
173	438601.89	2350020.12	данные отсутствуют	0.1
174	438643.59	2349838.45	данные отсутствуют	0.1
175	438642.11	2349833.38	данные отсутствуют	данные отсутствуют
176	438572.37	2349991.16	данные отсутствуют	данные отсутствуют
177	438588.96	2349968.56	данные отсутствуют	0.1
178	438608.11	2349924.78	данные отсутствуют	0.1
179	438635.91	2349864.02	данные отсутствуют	0.1

Государственный регистратор		ФГИС ЕГРН
полное наименование должности	подпись	инициалы, фамилия

М.П.

Выписка из Единого государственного реестра недвижимости об объекте недвижимости
Сведения о частях земельного участка

Земельный участок					
(вид объекта недвижимости)					
Лист № ___ Раздела 4.2		Всего листов раздела 4.2 : ___		Всего разделов: ___	Всего листов выписки: ___
21.09.2020 № 99/2020/349332254					
Кадастровый номер:			47:10:0000000:6508		
Сведения о характерных точках границы части (частей) земельного участка					
Учетный номер части: 6					
Система координат: МСК 47 зона 2					
Зона №					
Номер точки	Координаты, м		Описание закрепления на местности	Средняя квадратическая погрешность определения координат характерных точек границы части земельного участка, м	
	X	Y			
1	2	3	4	5	
4	439420.85	2335329.02	626003000000	0.5	
5	439424.17	2335555.23	626003000000	0.5	
9	439341.02	2340467.53	626003000000	0.5	
10	439346.57	2340562.96	626003000000	0.5	
12	439361.73	2340947.45	626003000000	0.5	
13	439362.27	2340969.79	626003000000	0.5	
16	439398.53	2341423.73	626003000000	0.5	
17	439402.01	2341473.24	626003000000	0.5	
18	439403.21	2341516.36	626003000000	0.5	
19	439414.52	2341512.75	626003000000	0.5	
20	439417.55	2341626.74	626003000000	0.5	
21	439428.57	2341922.51	626003000000	0.5	
22	439430.05	2341980.92	626003000000	0.5	
22	439430.05	2341980.92	данные отсутствуют	данные отсутствуют	
23	439458.34	2342695.29	626003000000	0.5	
24	439463.17	2342810.48	626003000000	0.5	
Государственный регистратор			ФГИС ЕГРН		
полное наименование должности			подпись		
			инициалы, фамилия		

М.П.

Выписка из Единого государственного реестра недвижимости об объекте недвижимости
Сведения о частях земельного участка

Земельный участок			
<small>(вид объекта недвижимости)</small>			
Лист № <u> </u> Раздела 4.2	Всего листов раздела 4.2 : <u> </u>	Всего разделов: <u> </u>	Всего листов выписки: <u> </u>
21.09.2020 № 99/2020/349332254			
Кадастровый номер:		47:10:0000000:6508	

Номер точки	Координаты, м		Описание закрепления на местности	Средняя квадратическая погрешность определения координат характерных точек границы части земельного участка, м
	X	Y		
1	2	3	4	5
25	439470.47	2342981.82	626003000000	0.5
25	439470.47	2342981.82	данные отсутствуют	данные отсутствуют
26	439471.01	2342991.82	626003000000	0.5
26	439471.01	2342991.82	данные отсутствуют	данные отсутствуют
28	439562.42	2344322.8	626003000000	0.5
29	439565.54	2344541.99	626003000000	0.5
36	439187.69	2348823.85	626003000000	0.5
37	439182.31	2348859.82	626003000000	0.5
38	439169.95	2348858.64	626003000000	0.5
39	439158.15	2348923.02	626003000000	0.5
46	438860.4	2349594.18	626003000000	0.5
47	438795.17	2349676.44	626003000000	0.5
48	438762.15	2349652.2	626003000000	0.5
49	438827.5	2349571.42	626003000000	0.5
56	439125.27	2348907.94	626003000000	0.5
57	439134.84	2348855.67	626003000000	0.5
58	439111.43	2348853.49	626003000000	0.5

Государственный регистратор		ФГИС ЕГРН
полное наименование должности	подпись	инициалы, фамилия

М.П.

Выписка из Единого государственного реестра недвижимости об объекте недвижимости
Сведения о частях земельного участка

Земельный участок			
<small>(вид объекта недвижимости)</small>			
Лист № <u> </u> Раздела 4.2	Всего листов раздела 4.2 : <u> </u>	Всего разделов: <u> </u>	Всего листов выписки: <u> </u>
21.09.2020 № 99/2020/349332254			
Кадастровый номер:		47:10:0000000:6508	

Номер точки	Координаты, м		Описание закрепления на местности	Средняя квадратическая погрешность определения координат характерных точек границы части земельного участка, м
	X	Y		
1	2	3	4	5
59	439119.03	2348805.84	626003000000	0.5
64	439487.66	2344542.97	626003000000	0.5
65	439483.99	2344329.78	626003000000	0.5
67	439397.6	2342969.11	626003000000	0.5
67	439397.6	2342969.11	данные отсутствуют	данные отсутствуют
68	439397.01	2342957.52	626003000000	0.5
68	439397.01	2342957.52	данные отсутствуют	данные отсутствуют
69	439391.5	2342844.45	626003000000	0.5
70	439387.57	2342730.2	626003000000	0.5
71	439356.07	2341973.26	626003000000	0.5
71	439356.07	2341973.26	данные отсутствуют	данные отсутствуют
72	439354.83	2341913.86	626003000000	0.5
72	439354.83	2341913.86	данные отсутствуют	данные отсутствуют
73	439346.45	2341643.99	626003000000	0.5
74	439343.85	2341539.52	626003000000	0.5
75	439359.81	2341531.81	626003000000	0.5
76	439359.06	2341494.45	626003000000	0.5
Государственный регистратор				ФГИС ЕГРН
полное наименование должности			подпись	инициалы, фамилия

М.П.

Выписка из Единого государственного реестра недвижимости об объекте недвижимости
Сведения о частях земельного участка

Земельный участок			
(вид объекта недвижимости)			
Лист № <u> </u> Раздела 4.2	Всего листов раздела 4.2 : <u> </u>	Всего разделов: <u> </u>	Всего листов выписки: <u> </u>
21.09.2020 № 99/2020/349332254			
Кадастровый номер:		47:10:0000000:6508	

Номер точки	Координаты, м		Описание закрепления на местности	Средняя квадратическая погрешность определения координат характерных точек границы части земельного участка, м
	X	Y		
1	2	3	4	5
77	439356.45	2341434.41	626003000000	0.5
81	439329.85	2340967.85	626003000000	0.5
82	439328.25	2340945.44	626003000000	0.5
83	439299.26	2340540.29	626003000000	0.5
84	439306.72	2340468.49	626003000000	0.5
88	439342.64	2335541.56	626003000000	0.5
89	439340.46	2335305.1	626003000000	0.5
93	438759.45	2349727.06	626003000000	0.5
94	438701.55	2349808.98	626003000000	0.5
97	438605.9	2350026.66	данные отсутствуют	данные отсутствуют
112	438568.98	2350018.82	данные отсутствуют	данные отсутствуют
113	438573.53	2349981.67	данные отсутствуют	данные отсутствуют
114	438602.36	2349913.82	данные отсутствуют	данные отсутствуют
116	438671.7	2349790.56	626003000000	0.5
117	438729.05	2349706.09	626003000000	0.5
120	439396.22	2330281.41	626003000000	0.5
120	439396.22	2330281.41	данные отсутствуют	данные отсутствуют
Государственный регистратор				ФГИС ЕГРН
полное наименование должности			подпись	инициалы, фамилия

М.П.

Выписка из Единого государственного реестра недвижимости об объекте недвижимости
Сведения о частях земельного участка

Земельный участок			
(вид объекта недвижимости)			
Лист № <u> </u> Раздела 4.2	Всего листов раздела 4.2 : <u> </u>	Всего разделов: <u> </u>	Всего листов выписки: <u> </u>
21.09.2020 № 99/2020/349332254			
Кадастровый номер:		47:10:0000000:6508	

Номер точки	Координаты, м		Описание закрепления на местности	Средняя квадратическая погрешность определения координат характерных точек границы части земельного участка, м
	X	Y		
1	2	3	4	5
121	439392.66	2330320.45	626003000000	0.5
121	439392.66	2330320.45	данные отсутствуют	данные отсутствуют
121	439392.66	2330320.45	данные отсутствуют	данные отсутствуют
134	439325.12	2330292.75	626003000000	0.5
135	439327.86	2330254.79	626003000000	0.5
140	439371.19	2330259.85	данные отсутствуют	0.1
141	439370.22	2330311.76	данные отсутствуют	0.1
142	439392.62	2330320.95	данные отсутствуют	данные отсутствуют
143	439397.08	2330270.47	данные отсутствуют	данные отсутствуют
144	439354.79	2341912.18	данные отсутствуют	данные отсутствуют
145	439356.7	2341988.36	данные отсутствуют	данные отсутствуют
146	439430.84	2342000.88	данные отсутствуют	данные отсутствуют
147	439428.64	2341924.64	данные отсутствуют	данные отсутствуют
148	439370.77	2330279.88	данные отсутствуют	0.1
149	439370.24	2330310.28	данные отсутствуют	0.1
150	439369.88	2330331.34	данные отсутствуют	0.1
151	439391.15	2330340.29	данные отсутствуют	данные отсутствуют
Государственный регистратор				ФГИС ЕГРН
полное наименование должности			подпись	инициалы, фамилия

М.П.

Выписка из Единого государственного реестра недвижимости об объекте недвижимости
Сведения о частях земельного участка

1265

Земельный участок			
(вид объекта недвижимости)			
Лист № <u> </u> Раздела 4.2	Всего листов раздела 4.2 : <u> </u>	Всего разделов: <u> </u>	Всего листов выписки: <u> </u>
21.09.2020 № 99/2020/349332254			
Кадастровый номер:		47:10:0000000:6508	

Номер точки	Координаты, м		Описание закрепления на местности	Средняя квадратическая погрешность определения координат характерных точек границы части земельного участка, м
	X	Y		
1	2	3	4	5
152	439395.41	2330290.21	данные отсутствуют	данные отсутствуют
153	439396.61	2342949.31	данные отсутствуют	данные отсутствуют
154	439399.75	2343003.02	данные отсутствуют	данные отсутствуют
155	439473.39	2343027.42	данные отсутствуют	данные отсутствуют
156	439470.12	2342973.66	данные отсутствуют	данные отсутствуют
157	439328.51	2340949.07	данные отсутствуют	данные отсутствуют
158	439329.22	2340959.03	данные отсутствуют	данные отсутствуют
159	439362.05	2340961.08	данные отсутствуют	данные отсутствуют
160	439361.82	2340951.14	данные отсутствуют	данные отсутствуют
161	438624.9	2350135.83	данные отсутствуют	данные отсутствуют
162	438623.18	2350125.96	данные отсутствуют	данные отсутствуют
163	438588.81	2350132.3	данные отсутствуют	данные отсутствуют
164	438590.54	2350142.19	данные отсутствуют	данные отсутствуют
165	439382.64	2333880.16	данные отсутствуют	данные отсутствуют
166	439381.82	2333888.64	данные отсутствуют	данные отсутствуют
167	439383.81	2333888.08	данные отсутствуют	1
168	438570.13	2350009.43	данные отсутствуют	данные отсутствуют

Государственный регистратор		ФГИС ЕГРН
полное наименование должности	подпись	инициалы, фамилия

М.П.

Выписка из Единого государственного реестра недвижимости об объекте недвижимости
1266
Сведения о частях земельного участка

Земельный участок			
(вид объекта недвижимости)			
Лист № <u> </u> Раздела 4.2	Всего листов раздела 4.2 : <u> </u>	Всего разделов: <u> </u>	Всего листов выписки: <u> </u>
21.09.2020 № 99/2020/349332254			
Кадастровый номер:		47:10:000000:6508	

Номер точки	Координаты, м		Описание закрепления на местности	Средняя квадратическая погрешность определения координат характерных точек границы части земельного участка, м
	X	Y		
1	2	3	4	5
169	438569.16	2350019.86	данные отсутствуют	данные отсутствуют
170	438598.81	2350029.84	данные отсутствуют	0.1
171	438606.87	2350032.23	данные отсутствуют	данные отсутствуют
172	438606.27	2350021.41	данные отсутствуют	данные отсутствуют
173	438601.89	2350020.12	данные отсутствуют	0.1
174	438643.59	2349838.45	данные отсутствуют	0.1
175	438642.11	2349833.38	данные отсутствуют	данные отсутствуют
176	438572.37	2349991.16	данные отсутствуют	данные отсутствуют
177	438588.96	2349968.56	данные отсутствуют	0.1
178	438608.11	2349924.78	данные отсутствуют	0.1
179	438635.91	2349864.02	данные отсутствуют	0.1

Государственный регистратор		ФГИС ЕГРН
полное наименование должности	подпись	инициалы, фамилия

М.П.

Выписка из Единого государственного реестра недвижимости об объекте недвижимости
Сведения о частях земельного участка

Земельный участок				
(вид объекта недвижимости)				
Лист № ___ Раздела 4.2		Всего листов раздела 4.2 : ___		Всего разделов: ___
Всего листов выписки: ___				
21.09.2020 № 99/2020/349332254				
Кадастровый номер:			47:10:0000000:6508	
Сведения о характерных точках границы части (частей) земельного участка				
Учетный номер части: 7				
Система координат: МСК 47 зона 2				
Зона №				
Номер точки	Координаты, м		Описание закрепления на местности	Средняя квадратическая погрешность определения координат характерных точек границы части земельного участка, м
	X	Y		
1	2	3	4	5
4	439420.85	2335329.02	626003000000	0.5
5	439424.17	2335555.23	626003000000	0.5
9	439341.02	2340467.53	626003000000	0.5
10	439346.57	2340562.96	626003000000	0.5
12	439361.73	2340947.45	626003000000	0.5
13	439362.27	2340969.79	626003000000	0.5
16	439398.53	2341423.73	626003000000	0.5
17	439402.01	2341473.24	626003000000	0.5
18	439403.21	2341516.36	626003000000	0.5
19	439414.52	2341512.75	626003000000	0.5
20	439417.55	2341626.74	626003000000	0.5
21	439428.57	2341922.51	626003000000	0.5
22	439430.05	2341980.92	626003000000	0.5
22	439430.05	2341980.92	данные отсутствуют	данные отсутствуют
23	439458.34	2342695.29	626003000000	0.5
24	439463.17	2342810.48	626003000000	0.5
Государственный регистратор			ФГИС ЕГРН	
полное наименование должности			подпись	
			инициалы, фамилия	

М.П.

Выписка из Единого государственного реестра недвижимости об объекте недвижимости
Сведения о частях земельного участка

Земельный участок			
(вид объекта недвижимости)			
Лист № <u> </u> Раздела 4.2	Всего листов раздела 4.2 : <u> </u>	Всего разделов: <u> </u>	Всего листов выписки: <u> </u>
21.09.2020 № 99/2020/349332254			
Кадастровый номер:		47:10:0000000:6508	

Номер точки	Координаты, м		Описание закрепления на местности	Средняя квадратическая погрешность определения координат характерных точек границы части земельного участка, м
	X	Y		
1	2	3	4	5
25	439470.47	2342981.82	626003000000	0.5
25	439470.47	2342981.82	данные отсутствуют	данные отсутствуют
26	439471.01	2342991.82	626003000000	0.5
26	439471.01	2342991.82	данные отсутствуют	данные отсутствуют
28	439562.42	2344322.8	626003000000	0.5
29	439565.54	2344541.99	626003000000	0.5
36	439187.69	2348823.85	626003000000	0.5
37	439182.31	2348859.82	626003000000	0.5
38	439169.95	2348858.64	626003000000	0.5
39	439158.15	2348923.02	626003000000	0.5
46	438860.4	2349594.18	626003000000	0.5
47	438795.17	2349676.44	626003000000	0.5
48	438762.15	2349652.2	626003000000	0.5
49	438827.5	2349571.42	626003000000	0.5
56	439125.27	2348907.94	626003000000	0.5
57	439134.84	2348855.67	626003000000	0.5
58	439111.43	2348853.49	626003000000	0.5
Государственный регистратор				ФГИС ЕГРН
полное наименование должности			подпись	инициалы, фамилия

М.П.

Выписка из Единого государственного реестра недвижимости об объекте недвижимости
Сведения о частях земельного участка

Земельный участок			
(вид объекта недвижимости)			
Лист № <u> </u> Раздела 4.2	Всего листов раздела 4.2 : <u> </u>	Всего разделов: <u> </u>	Всего листов выписки: <u> </u>
21.09.2020 № 99/2020/349332254			
Кадастровый номер:		47:10:0000000:6508	

Номер точки	Координаты, м		Описание закрепления на местности	Средняя квадратическая погрешность определения координат характерных точек границы части земельного участка, м
	X	Y		
1	2	3	4	5
59	439119.03	2348805.84	626003000000	0.5
64	439487.66	2344542.97	626003000000	0.5
65	439483.99	2344329.78	626003000000	0.5
67	439397.6	2342969.11	626003000000	0.5
67	439397.6	2342969.11	данные отсутствуют	данные отсутствуют
68	439397.01	2342957.52	626003000000	0.5
68	439397.01	2342957.52	данные отсутствуют	данные отсутствуют
69	439391.5	2342844.45	626003000000	0.5
70	439387.57	2342730.2	626003000000	0.5
71	439356.07	2341973.26	626003000000	0.5
71	439356.07	2341973.26	данные отсутствуют	данные отсутствуют
72	439354.83	2341913.86	626003000000	0.5
72	439354.83	2341913.86	данные отсутствуют	данные отсутствуют
73	439346.45	2341643.99	626003000000	0.5
74	439343.85	2341539.52	626003000000	0.5
75	439359.81	2341531.81	626003000000	0.5
76	439359.06	2341494.45	626003000000	0.5
Государственный регистратор				ФГИС ЕГРН
полное наименование должности			подпись	инициалы, фамилия

М.П.

Выписка из Единого государственного реестра недвижимости об объекте недвижимости
Сведения о частях земельного участка

Земельный участок			
(вид объекта недвижимости)			
Лист № <u> </u> Раздела 4.2	Всего листов раздела 4.2 : <u> </u>	Всего разделов: <u> </u>	Всего листов выписки: <u> </u>
21.09.2020 № 99/2020/349332254			
Кадастровый номер:		47:10:0000000:6508	

Номер точки	Координаты, м		Описание закрепления на местности	Средняя квадратическая погрешность определения координат характерных точек границы части земельного участка, м
	X	Y		
1	2	3	4	5
77	439356.45	2341434.41	626003000000	0.5
81	439329.85	2340967.85	626003000000	0.5
82	439328.25	2340945.44	626003000000	0.5
83	439299.26	2340540.29	626003000000	0.5
84	439306.72	2340468.49	626003000000	0.5
88	439342.64	2335541.56	626003000000	0.5
89	439340.46	2335305.1	626003000000	0.5
93	438759.45	2349727.06	626003000000	0.5
94	438701.55	2349808.98	626003000000	0.5
97	438605.9	2350026.66	данные отсутствуют	данные отсутствуют
112	438568.98	2350018.82	данные отсутствуют	данные отсутствуют
113	438573.53	2349981.67	данные отсутствуют	данные отсутствуют
114	438602.36	2349913.82	данные отсутствуют	данные отсутствуют
116	438671.7	2349790.56	626003000000	0.5
117	438729.05	2349706.09	626003000000	0.5
120	439396.22	2330281.41	626003000000	0.5
120	439396.22	2330281.41	данные отсутствуют	данные отсутствуют
Государственный регистратор				ФГИС ЕГРН
полное наименование должности			подпись	инициалы, фамилия

М.П.

Выписка из Единого государственного реестра недвижимости об объекте недвижимости
Сведения о частях ¹²⁷¹ земельного участка

Земельный участок			
(вид объекта недвижимости)			
Лист № <u> </u> Раздела 4.2	Всего листов раздела 4.2 : <u> </u>	Всего разделов: <u> </u>	Всего листов выписки: <u> </u>
21.09.2020 № 99/2020/349332254			
Кадастровый номер:		47:10:0000000:6508	

Номер точки	Координаты, м		Описание закрепления на местности	Средняя квадратическая погрешность определения координат характерных точек границы части земельного участка, м
	X	Y		
1	2	3	4	5
121	439392.66	2330320.45	626003000000	0.5
121	439392.66	2330320.45	данные отсутствуют	данные отсутствуют
121	439392.66	2330320.45	данные отсутствуют	данные отсутствуют
134	439325.12	2330292.75	626003000000	0.5
135	439327.86	2330254.79	626003000000	0.5
140	439371.19	2330259.85	данные отсутствуют	0.1
141	439370.22	2330311.76	данные отсутствуют	0.1
142	439392.62	2330320.95	данные отсутствуют	данные отсутствуют
143	439397.08	2330270.47	данные отсутствуют	данные отсутствуют
144	439354.79	2341912.18	данные отсутствуют	данные отсутствуют
145	439356.7	2341988.36	данные отсутствуют	данные отсутствуют
146	439430.84	2342000.88	данные отсутствуют	данные отсутствуют
147	439428.64	2341924.64	данные отсутствуют	данные отсутствуют
148	439370.77	2330279.88	данные отсутствуют	0.1
149	439370.24	2330310.28	данные отсутствуют	0.1
150	439369.88	2330331.34	данные отсутствуют	0.1
151	439391.15	2330340.29	данные отсутствуют	данные отсутствуют
Государственный регистратор				ФГИС ЕГРН
полное наименование должности			подпись	инициалы, фамилия

М.П.

Выписка из Единого государственного реестра недвижимости об объекте недвижимости
Сведения о частях земельного участка

Земельный участок			
(вид объекта недвижимости)			
Лист № <u> </u> Раздела 4.2	Всего листов раздела 4.2 : <u> </u>	Всего разделов: <u> </u>	Всего листов выписки: <u> </u>
21.09.2020 № 99/2020/349332254			
Кадастровый номер:		47:10:0000000:6508	

Номер точки	Координаты, м		Описание закрепления на местности	Средняя квадратическая погрешность определения координат характерных точек границы части земельного участка, м
	X	Y		
1	2	3	4	5
152	439395.41	2330290.21	данные отсутствуют	данные отсутствуют
153	439396.61	2342949.31	данные отсутствуют	данные отсутствуют
154	439399.75	2343003.02	данные отсутствуют	данные отсутствуют
155	439473.39	2343027.42	данные отсутствуют	данные отсутствуют
156	439470.12	2342973.66	данные отсутствуют	данные отсутствуют
157	439328.51	2340949.07	данные отсутствуют	данные отсутствуют
158	439329.22	2340959.03	данные отсутствуют	данные отсутствуют
159	439362.05	2340961.08	данные отсутствуют	данные отсутствуют
160	439361.82	2340951.14	данные отсутствуют	данные отсутствуют
161	438624.9	2350135.83	данные отсутствуют	данные отсутствуют
162	438623.18	2350125.96	данные отсутствуют	данные отсутствуют
163	438588.81	2350132.3	данные отсутствуют	данные отсутствуют
164	438590.54	2350142.19	данные отсутствуют	данные отсутствуют
165	439382.64	2333880.16	данные отсутствуют	данные отсутствуют
166	439381.82	2333888.64	данные отсутствуют	данные отсутствуют
167	439383.81	2333888.08	данные отсутствуют	1
168	438570.13	2350009.43	данные отсутствуют	данные отсутствуют
Государственный регистратор				ФГИС ЕГРН
полное наименование должности			подпись	инициалы, фамилия

М.П.

Выписка из Единого государственного реестра недвижимости об объекте недвижимости
Сведения о частях земельного участка

Земельный участок			
(вид объекта недвижимости)			
Лист № ___ Раздела 4.2	Всего листов раздела 4.2 : ___	Всего разделов: ___	Всего листов выписки: ___
21.09.2020 № 99/2020/349332254			
Кадастровый номер:		47:10:000000:6508	

Номер точки	Координаты, м		Описание закрепления на местности	Средняя квадратическая погрешность определения координат характерных точек границы части земельного участка, м
	X	Y		
1	2	3	4	5
169	438569.16	2350019.86	данные отсутствуют	данные отсутствуют
170	438598.81	2350029.84	данные отсутствуют	0.1
171	438606.87	2350032.23	данные отсутствуют	данные отсутствуют
172	438606.27	2350021.41	данные отсутствуют	данные отсутствуют
173	438601.89	2350020.12	данные отсутствуют	0.1
174	438643.59	2349838.45	данные отсутствуют	0.1
175	438642.11	2349833.38	данные отсутствуют	данные отсутствуют
176	438572.37	2349991.16	данные отсутствуют	данные отсутствуют
177	438588.96	2349968.56	данные отсутствуют	0.1
178	438608.11	2349924.78	данные отсутствуют	0.1
179	438635.91	2349864.02	данные отсутствуют	0.1

Государственный регистратор		ФГИС ЕГРН
полное наименование должности	подпись	инициалы, фамилия

М.П.

Выписка из Единого государственного реестра недвижимости об объекте недвижимости
Сведения о частях земельного участка

Земельный участок				
<small>(вид объекта недвижимости)</small>				
Лист № <u> </u> Раздела 4.2		Всего листов раздела 4.2 : <u> </u>		Всего разделов: <u> </u>
Всего листов выписки: <u> </u>				
21.09.2020 № 99/2020/349332254				
Кадастровый номер:			47:10:0000000:6508	
Сведения о характерных точках границы части (частей) земельного участка				
Учетный номер части: 8				
Система координат: МСК 47 зона 2				
Зона №				
Номер точки	Координаты, м		Описание закрепления на местности	Средняя квадратическая погрешность определения координат характерных точек границы части земельного участка, м
	X	Y		
1	2	3	4	5
4	439420.85	2335329.02	626003000000	0.5
5	439424.17	2335555.23	626003000000	0.5
9	439341.02	2340467.53	626003000000	0.5
10	439346.57	2340562.96	626003000000	0.5
12	439361.73	2340947.45	626003000000	0.5
13	439362.27	2340969.79	626003000000	0.5
16	439398.53	2341423.73	626003000000	0.5
17	439402.01	2341473.24	626003000000	0.5
18	439403.21	2341516.36	626003000000	0.5
19	439414.52	2341512.75	626003000000	0.5
20	439417.55	2341626.74	626003000000	0.5
21	439428.57	2341922.51	626003000000	0.5
22	439430.05	2341980.92	626003000000	0.5
22	439430.05	2341980.92	данные отсутствуют	данные отсутствуют
23	439458.34	2342695.29	626003000000	0.5
24	439463.17	2342810.48	626003000000	0.5
Государственный регистратор			ФГИС ЕГРН	
полное наименование должности			подпись	
			инициалы, фамилия	

М.П.

Выписка из Единого государственного реестра недвижимости об объекте недвижимости
Сведения о частях земельного участка

Земельный участок			
(вид объекта недвижимости)			
Лист № <u> </u> Раздела 4.2	Всего листов раздела 4.2 : <u> </u>	Всего разделов: <u> </u>	Всего листов выписки: <u> </u>
21.09.2020 № 99/2020/349332254			
Кадастровый номер:		47:10:0000000:6508	

Номер точки	Координаты, м		Описание закрепления на местности	Средняя квадратическая погрешность определения координат характерных точек границы части земельного участка, м
	X	Y		
1	2	3	4	5
25	439470.47	2342981.82	626003000000	0.5
25	439470.47	2342981.82	данные отсутствуют	данные отсутствуют
26	439471.01	2342991.82	626003000000	0.5
26	439471.01	2342991.82	данные отсутствуют	данные отсутствуют
28	439562.42	2344322.8	626003000000	0.5
29	439565.54	2344541.99	626003000000	0.5
36	439187.69	2348823.85	626003000000	0.5
37	439182.31	2348859.82	626003000000	0.5
38	439169.95	2348858.64	626003000000	0.5
39	439158.15	2348923.02	626003000000	0.5
46	438860.4	2349594.18	626003000000	0.5
47	438795.17	2349676.44	626003000000	0.5
48	438762.15	2349652.2	626003000000	0.5
49	438827.5	2349571.42	626003000000	0.5
56	439125.27	2348907.94	626003000000	0.5
57	439134.84	2348855.67	626003000000	0.5
58	439111.43	2348853.49	626003000000	0.5
Государственный регистратор				ФГИС ЕГРН
полное наименование должности			подпись	инициалы, фамилия

М.П.

Выписка из Единого государственного реестра недвижимости об объекте недвижимости
Сведения о частях земельного участка

Земельный участок			
(вид объекта недвижимости)			
Лист № <u> </u> Раздела 4.2	Всего листов раздела 4.2 : <u> </u>	Всего разделов: <u> </u>	Всего листов выписки: <u> </u>
21.09.2020 № 99/2020/349332254			
Кадастровый номер:		47:10:000000:6508	

Номер точки	Координаты, м		Описание закрепления на местности	Средняя квадратическая погрешность определения координат характерных точек границы части земельного участка, м
	X	Y		
1	2	3	4	5
59	439119.03	2348805.84	626003000000	0.5
64	439487.66	2344542.97	626003000000	0.5
65	439483.99	2344329.78	626003000000	0.5
67	439397.6	2342969.11	626003000000	0.5
67	439397.6	2342969.11	данные отсутствуют	данные отсутствуют
68	439397.01	2342957.52	626003000000	0.5
68	439397.01	2342957.52	данные отсутствуют	данные отсутствуют
69	439391.5	2342844.45	626003000000	0.5
70	439387.57	2342730.2	626003000000	0.5
71	439356.07	2341973.26	626003000000	0.5
71	439356.07	2341973.26	данные отсутствуют	данные отсутствуют
72	439354.83	2341913.86	626003000000	0.5
72	439354.83	2341913.86	данные отсутствуют	данные отсутствуют
73	439346.45	2341643.99	626003000000	0.5
74	439343.85	2341539.52	626003000000	0.5
75	439359.81	2341531.81	626003000000	0.5
76	439359.06	2341494.45	626003000000	0.5
Государственный регистратор				ФГИС ЕГРН
полное наименование должности			подпись	инициалы, фамилия

М.П.

Выписка из Единого государственного реестра недвижимости об объекте недвижимости
Сведения о частях земельного участка

Земельный участок			
(вид объекта недвижимости)			
Лист № <u> </u> Раздела 4.2	Всего листов раздела 4.2 : <u> </u>	Всего разделов: <u> </u>	Всего листов выписки: <u> </u>
21.09.2020 № 99/2020/349332254			
Кадастровый номер:		47:10:0000000:6508	

Номер точки	Координаты, м		Описание закрепления на местности	Средняя квадратическая погрешность определения координат характерных точек границы части земельного участка, м
	X	Y		
1	2	3	4	5
77	439356.45	2341434.41	626003000000	0.5
81	439329.85	2340967.85	626003000000	0.5
82	439328.25	2340945.44	626003000000	0.5
83	439299.26	2340540.29	626003000000	0.5
84	439306.72	2340468.49	626003000000	0.5
88	439342.64	2335541.56	626003000000	0.5
89	439340.46	2335305.1	626003000000	0.5
93	438759.45	2349727.06	626003000000	0.5
94	438701.55	2349808.98	626003000000	0.5
97	438605.9	2350026.66	данные отсутствуют	данные отсутствуют
112	438568.98	2350018.82	данные отсутствуют	данные отсутствуют
113	438573.53	2349981.67	данные отсутствуют	данные отсутствуют
114	438602.36	2349913.82	данные отсутствуют	данные отсутствуют
116	438671.7	2349790.56	626003000000	0.5
117	438729.05	2349706.09	626003000000	0.5
120	439396.22	2330281.41	626003000000	0.5
120	439396.22	2330281.41	данные отсутствуют	данные отсутствуют
Государственный регистратор				ФГИС ЕГРН
полное наименование должности			подпись	инициалы, фамилия

М.П.

Выписка из Единого государственного реестра недвижимости об объекте недвижимости
Сведения о частях земельного участка

Земельный участок			
(вид объекта недвижимости)			
Лист № <u> </u> Раздела 4.2	Всего листов раздела 4.2 : <u> </u>	Всего разделов: <u> </u>	Всего листов выписки: <u> </u>
21.09.2020 № 99/2020/349332254			
Кадастровый номер:		47:10:0000000:6508	

Номер точки	Координаты, м		Описание закрепления на местности	Средняя квадратическая погрешность определения координат характерных точек границы части земельного участка, м
	X	Y		
1	2	3	4	5
121	439392.66	2330320.45	626003000000	0.5
121	439392.66	2330320.45	данные отсутствуют	данные отсутствуют
121	439392.66	2330320.45	данные отсутствуют	данные отсутствуют
134	439325.12	2330292.75	626003000000	0.5
135	439327.86	2330254.79	626003000000	0.5
140	439371.19	2330259.85	данные отсутствуют	0.1
141	439370.22	2330311.76	данные отсутствуют	0.1
142	439392.62	2330320.95	данные отсутствуют	данные отсутствуют
143	439397.08	2330270.47	данные отсутствуют	данные отсутствуют
144	439354.79	2341912.18	данные отсутствуют	данные отсутствуют
145	439356.7	2341988.36	данные отсутствуют	данные отсутствуют
146	439430.84	2342000.88	данные отсутствуют	данные отсутствуют
147	439428.64	2341924.64	данные отсутствуют	данные отсутствуют
148	439370.77	2330279.88	данные отсутствуют	0.1
149	439370.24	2330310.28	данные отсутствуют	0.1
150	439369.88	2330331.34	данные отсутствуют	0.1
151	439391.15	2330340.29	данные отсутствуют	данные отсутствуют
Государственный регистратор				ФГИС ЕГРН
полное наименование должности			подпись	инициалы, фамилия

М.П.

Выписка из Единого государственного реестра недвижимости об объекте недвижимости
Сведения о частях земельного участка

Земельный участок			
(вид объекта недвижимости)			
Лист № <u> </u> Раздела 4.2	Всего листов раздела 4.2 : <u> </u>	Всего разделов: <u> </u>	Всего листов выписки: <u> </u>
21.09.2020 № 99/2020/349332254			
Кадастровый номер:		47:10:0000000:6508	

Номер точки	Координаты, м		Описание закрепления на местности	Средняя квадратическая погрешность определения координат характерных точек границы части земельного участка, м
	X	Y		
1	2	3	4	5
152	439395.41	2330290.21	данные отсутствуют	данные отсутствуют
153	439396.61	2342949.31	данные отсутствуют	данные отсутствуют
154	439399.75	2343003.02	данные отсутствуют	данные отсутствуют
155	439473.39	2343027.42	данные отсутствуют	данные отсутствуют
156	439470.12	2342973.66	данные отсутствуют	данные отсутствуют
157	439328.51	2340949.07	данные отсутствуют	данные отсутствуют
158	439329.22	2340959.03	данные отсутствуют	данные отсутствуют
159	439362.05	2340961.08	данные отсутствуют	данные отсутствуют
160	439361.82	2340951.14	данные отсутствуют	данные отсутствуют
161	438624.9	2350135.83	данные отсутствуют	данные отсутствуют
162	438623.18	2350125.96	данные отсутствуют	данные отсутствуют
163	438588.81	2350132.3	данные отсутствуют	данные отсутствуют
164	438590.54	2350142.19	данные отсутствуют	данные отсутствуют
165	439382.64	2333880.16	данные отсутствуют	данные отсутствуют
166	439381.82	2333888.64	данные отсутствуют	данные отсутствуют
167	439383.81	2333888.08	данные отсутствуют	1
168	438570.13	2350009.43	данные отсутствуют	данные отсутствуют
Государственный регистратор				ФГИС ЕГРН
полное наименование должности			подпись	инициалы, фамилия

М.П.

Выписка из Единого государственного реестра недвижимости об объекте недвижимости
Сведения о частях земельного участка

Земельный участок			
(вид объекта недвижимости)			
Лист № <u> </u> Раздела 4.2	Всего листов раздела 4.2 : <u> </u>	Всего разделов: <u> </u>	Всего листов выписки: <u> </u>
21.09.2020 № 99/2020/349332254			
Кадастровый номер:		47:10:000000:6508	

Номер точки	Координаты, м		Описание закрепления на местности	Средняя квадратическая погрешность определения координат характерных точек границы части земельного участка, м
	X	Y		
1	2	3	4	5
169	438569.16	2350019.86	данные отсутствуют	данные отсутствуют
170	438598.81	2350029.84	данные отсутствуют	0.1
171	438606.87	2350032.23	данные отсутствуют	данные отсутствуют
172	438606.27	2350021.41	данные отсутствуют	данные отсутствуют
173	438601.89	2350020.12	данные отсутствуют	0.1
174	438643.59	2349838.45	данные отсутствуют	0.1
175	438642.11	2349833.38	данные отсутствуют	данные отсутствуют
176	438572.37	2349991.16	данные отсутствуют	данные отсутствуют
177	438588.96	2349968.56	данные отсутствуют	0.1
178	438608.11	2349924.78	данные отсутствуют	0.1
179	438635.91	2349864.02	данные отсутствуют	0.1

Государственный регистратор		ФГИС ЕГРН
полное наименование должности	подпись	инициалы, фамилия

М.П.

Выписка из Единого государственного реестра недвижимости об объекте недвижимости
Сведения о частях земельного участка

Земельный участок				
(вид объекта недвижимости)				
Лист № ___ Раздела 4.2		Всего листов раздела 4.2 : ___		Всего разделов: ___
Всего листов выписки: ___				
21.09.2020 № 99/2020/349332254				
Кадастровый номер:			47:10:0000000:6508	
Сведения о характерных точках границы части (частей) земельного участка				
Учетный номер части: 9				
Система координат: МСК 47 зона 2				
Зона №				
Номер точки	Координаты, м		Описание закрепления на местности	Средняя квадратическая погрешность определения координат характерных точек границы части земельного участка, м
	X	Y		
1	2	3	4	5
4	439420.85	2335329.02	626003000000	0.5
5	439424.17	2335555.23	626003000000	0.5
9	439341.02	2340467.53	626003000000	0.5
10	439346.57	2340562.96	626003000000	0.5
12	439361.73	2340947.45	626003000000	0.5
13	439362.27	2340969.79	626003000000	0.5
16	439398.53	2341423.73	626003000000	0.5
17	439402.01	2341473.24	626003000000	0.5
18	439403.21	2341516.36	626003000000	0.5
19	439414.52	2341512.75	626003000000	0.5
20	439417.55	2341626.74	626003000000	0.5
21	439428.57	2341922.51	626003000000	0.5
22	439430.05	2341980.92	626003000000	0.5
22	439430.05	2341980.92	данные отсутствуют	данные отсутствуют
23	439458.34	2342695.29	626003000000	0.5
24	439463.17	2342810.48	626003000000	0.5
Государственный регистратор			ФГИС ЕГРН	
полное наименование должности			подпись	
			инициалы, фамилия	

М.П.

Выписка из Единого государственного реестра недвижимости об объекте недвижимости
Сведения о частях земельного участка

Земельный участок			
(вид объекта недвижимости)			
Лист № <u> </u> Раздела 4.2	Всего листов раздела 4.2 : <u> </u>	Всего разделов: <u> </u>	Всего листов выписки: <u> </u>
21.09.2020 № 99/2020/349332254			
Кадастровый номер:		47:10:0000000:6508	

Номер точки	Координаты, м		Описание закрепления на местности	Средняя квадратическая погрешность определения координат характерных точек границы части земельного участка, м
	X	Y		
1	2	3	4	5
25	439470.47	2342981.82	626003000000	0.5
25	439470.47	2342981.82	данные отсутствуют	данные отсутствуют
26	439471.01	2342991.82	626003000000	0.5
26	439471.01	2342991.82	данные отсутствуют	данные отсутствуют
28	439562.42	2344322.8	626003000000	0.5
29	439565.54	2344541.99	626003000000	0.5
36	439187.69	2348823.85	626003000000	0.5
37	439182.31	2348859.82	626003000000	0.5
38	439169.95	2348858.64	626003000000	0.5
39	439158.15	2348923.02	626003000000	0.5
46	438860.4	2349594.18	626003000000	0.5
47	438795.17	2349676.44	626003000000	0.5
48	438762.15	2349652.2	626003000000	0.5
49	438827.5	2349571.42	626003000000	0.5
56	439125.27	2348907.94	626003000000	0.5
57	439134.84	2348855.67	626003000000	0.5
58	439111.43	2348853.49	626003000000	0.5
Государственный регистратор				ФГИС ЕГРН
полное наименование должности			подпись	инициалы, фамилия

М.П.

Выписка из Единого государственного реестра недвижимости об объекте недвижимости
Сведения о частях земельного участка

Земельный участок			
(вид объекта недвижимости)			
Лист № <u> </u> Раздела 4.2	Всего листов раздела 4.2 : <u> </u>	Всего разделов: <u> </u>	Всего листов выписки: <u> </u>
21.09.2020 № 99/2020/349332254			
Кадастровый номер:		47:10:0000000:6508	

Номер точки	Координаты, м		Описание закрепления на местности	Средняя квадратическая погрешность определения координат характерных точек границы части земельного участка, м
	X	Y		
1	2	3	4	5
59	439119.03	2348805.84	626003000000	0.5
64	439487.66	2344542.97	626003000000	0.5
65	439483.99	2344329.78	626003000000	0.5
67	439397.6	2342969.11	626003000000	0.5
67	439397.6	2342969.11	данные отсутствуют	данные отсутствуют
68	439397.01	2342957.52	626003000000	0.5
68	439397.01	2342957.52	данные отсутствуют	данные отсутствуют
69	439391.5	2342844.45	626003000000	0.5
70	439387.57	2342730.2	626003000000	0.5
71	439356.07	2341973.26	626003000000	0.5
71	439356.07	2341973.26	данные отсутствуют	данные отсутствуют
72	439354.83	2341913.86	626003000000	0.5
72	439354.83	2341913.86	данные отсутствуют	данные отсутствуют
73	439346.45	2341643.99	626003000000	0.5
74	439343.85	2341539.52	626003000000	0.5
75	439359.81	2341531.81	626003000000	0.5
76	439359.06	2341494.45	626003000000	0.5
Государственный регистратор				ФГИС ЕГРН
полное наименование должности			подпись	инициалы, фамилия

М.П.

Выписка из Единого государственного реестра недвижимости об объекте недвижимости
Сведения о частях земельного участка

Земельный участок			
(вид объекта недвижимости)			
Лист № <u> </u> Раздела 4.2	Всего листов раздела 4.2 : <u> </u>	Всего разделов: <u> </u>	Всего листов выписки: <u> </u>
21.09.2020 № 99/2020/349332254			
Кадастровый номер:		47:10:0000000:6508	

Номер точки	Координаты, м		Описание закрепления на местности	Средняя квадратическая погрешность определения координат характерных точек границы части земельного участка, м
	X	Y		
1	2	3	4	5
77	439356.45	2341434.41	626003000000	0.5
81	439329.85	2340967.85	626003000000	0.5
82	439328.25	2340945.44	626003000000	0.5
83	439299.26	2340540.29	626003000000	0.5
84	439306.72	2340468.49	626003000000	0.5
88	439342.64	2335541.56	626003000000	0.5
89	439340.46	2335305.1	626003000000	0.5
93	438759.45	2349727.06	626003000000	0.5
94	438701.55	2349808.98	626003000000	0.5
97	438605.9	2350026.66	данные отсутствуют	данные отсутствуют
112	438568.98	2350018.82	данные отсутствуют	данные отсутствуют
113	438573.53	2349981.67	данные отсутствуют	данные отсутствуют
114	438602.36	2349913.82	данные отсутствуют	данные отсутствуют
116	438671.7	2349790.56	626003000000	0.5
117	438729.05	2349706.09	626003000000	0.5
120	439396.22	2330281.41	626003000000	0.5
120	439396.22	2330281.41	данные отсутствуют	данные отсутствуют
Государственный регистратор				ФГИС ЕГРН
полное наименование должности			подпись	инициалы, фамилия

М.П.

Выписка из Единого государственного реестра недвижимости об объекте недвижимости
Сведения о частях земельного участка

Земельный участок			
(вид объекта недвижимости)			
Лист № <u> </u> Раздела 4.2	Всего листов раздела 4.2 : <u> </u>	Всего разделов: <u> </u>	Всего листов выписки: <u> </u>
21.09.2020 № 99/2020/349332254			
Кадастровый номер:		47:10:0000000:6508	

Номер точки	Координаты, м		Описание закрепления на местности	Средняя квадратическая погрешность определения координат характерных точек границы части земельного участка, м
	X	Y		
1	2	3	4	5
121	439392.66	2330320.45	626003000000	0.5
121	439392.66	2330320.45	данные отсутствуют	данные отсутствуют
121	439392.66	2330320.45	данные отсутствуют	данные отсутствуют
134	439325.12	2330292.75	626003000000	0.5
135	439327.86	2330254.79	626003000000	0.5
140	439371.19	2330259.85	данные отсутствуют	0.1
141	439370.22	2330311.76	данные отсутствуют	0.1
142	439392.62	2330320.95	данные отсутствуют	данные отсутствуют
143	439397.08	2330270.47	данные отсутствуют	данные отсутствуют
144	439354.79	2341912.18	данные отсутствуют	данные отсутствуют
145	439356.7	2341988.36	данные отсутствуют	данные отсутствуют
146	439430.84	2342000.88	данные отсутствуют	данные отсутствуют
147	439428.64	2341924.64	данные отсутствуют	данные отсутствуют
148	439370.77	2330279.88	данные отсутствуют	0.1
149	439370.24	2330310.28	данные отсутствуют	0.1
150	439369.88	2330331.34	данные отсутствуют	0.1
151	439391.15	2330340.29	данные отсутствуют	данные отсутствуют
Государственный регистратор				ФГИС ЕГРН
полное наименование должности			подпись	инициалы, фамилия

М.П.

Выписка из Единого государственного реестра недвижимости об объекте недвижимости
Сведения о частях земельного участка

Земельный участок			
(вид объекта недвижимости)			
Лист № <u> </u> Раздела 4.2	Всего листов раздела 4.2 : <u> </u>	Всего разделов: <u> </u>	Всего листов выписки: <u> </u>
21.09.2020 № 99/2020/349332254			
Кадастровый номер:		47:10:000000:6508	

Номер точки	Координаты, м		Описание закрепления на местности	Средняя квадратическая погрешность определения координат характерных точек границы части земельного участка, м
	X	Y		
1	2	3	4	5
152	439395.41	2330290.21	данные отсутствуют	данные отсутствуют
153	439396.61	2342949.31	данные отсутствуют	данные отсутствуют
154	439399.75	2343003.02	данные отсутствуют	данные отсутствуют
155	439473.39	2343027.42	данные отсутствуют	данные отсутствуют
156	439470.12	2342973.66	данные отсутствуют	данные отсутствуют
157	439328.51	2340949.07	данные отсутствуют	данные отсутствуют
158	439329.22	2340959.03	данные отсутствуют	данные отсутствуют
159	439362.05	2340961.08	данные отсутствуют	данные отсутствуют
160	439361.82	2340951.14	данные отсутствуют	данные отсутствуют
161	438624.9	2350135.83	данные отсутствуют	данные отсутствуют
162	438623.18	2350125.96	данные отсутствуют	данные отсутствуют
163	438588.81	2350132.3	данные отсутствуют	данные отсутствуют
164	438590.54	2350142.19	данные отсутствуют	данные отсутствуют
165	439382.64	2333880.16	данные отсутствуют	данные отсутствуют
166	439381.82	2333888.64	данные отсутствуют	данные отсутствуют
167	439383.81	2333888.08	данные отсутствуют	1
168	438570.13	2350009.43	данные отсутствуют	данные отсутствуют
Государственный регистратор				ФГИС ЕГРН
полное наименование должности			подпись	инициалы, фамилия

М.П.

Выписка из Единого государственного реестра недвижимости об объекте недвижимости
Сведения о частях земельного участка

Земельный участок			
(вид объекта недвижимости)			
Лист № ___ Раздела 4.2	Всего листов раздела 4.2 : ___	Всего разделов: ___	Всего листов выписки: ___
21.09.2020 № 99/2020/349332254			
Кадастровый номер:		47:10:000000:6508	

Номер точки	Координаты, м		Описание закрепления на местности	Средняя квадратическая погрешность определения координат характерных точек границы части земельного участка, м
	X	Y		
1	2	3	4	5
169	438569.16	2350019.86	данные отсутствуют	данные отсутствуют
170	438598.81	2350029.84	данные отсутствуют	0.1
171	438606.87	2350032.23	данные отсутствуют	данные отсутствуют
172	438606.27	2350021.41	данные отсутствуют	данные отсутствуют
173	438601.89	2350020.12	данные отсутствуют	0.1
174	438643.59	2349838.45	данные отсутствуют	0.1
175	438642.11	2349833.38	данные отсутствуют	данные отсутствуют
176	438572.37	2349991.16	данные отсутствуют	данные отсутствуют
177	438588.96	2349968.56	данные отсутствуют	0.1
178	438608.11	2349924.78	данные отсутствуют	0.1
179	438635.91	2349864.02	данные отсутствуют	0.1

Государственный регистратор		ФГИС ЕГРН
полное наименование должности	подпись	инициалы, фамилия

М.П.

Выписка из Единого государственного реестра недвижимости об объекте недвижимости
Сведения о частях земельного участка

Земельный участок					
(вид объекта недвижимости)					
Лист № ___ Раздела 4.2		Всего листов раздела 4.2 : ___		Всего разделов: ___	Всего листов выписки: ___
21.09.2020 № 99/2020/349332254					
Кадастровый номер:			47:10:0000000:6508		
Сведения о характерных точках границы части (частей) земельного участка					
Учетный номер части: 10					
Система координат: МСК 47 зона 2					
Зона №					
Номер точки	Координаты, м		Описание закрепления на местности	Средняя квадратическая погрешность определения координат характерных точек границы части земельного участка, м	
	X	Y			
1	2	3	4	5	
4	439420.85	2335329.02	626003000000	0.5	
5	439424.17	2335555.23	626003000000	0.5	
9	439341.02	2340467.53	626003000000	0.5	
10	439346.57	2340562.96	626003000000	0.5	
12	439361.73	2340947.45	626003000000	0.5	
13	439362.27	2340969.79	626003000000	0.5	
16	439398.53	2341423.73	626003000000	0.5	
17	439402.01	2341473.24	626003000000	0.5	
18	439403.21	2341516.36	626003000000	0.5	
19	439414.52	2341512.75	626003000000	0.5	
20	439417.55	2341626.74	626003000000	0.5	
21	439428.57	2341922.51	626003000000	0.5	
22	439430.05	2341980.92	626003000000	0.5	
22	439430.05	2341980.92	данные отсутствуют	данные отсутствуют	
23	439458.34	2342695.29	626003000000	0.5	
24	439463.17	2342810.48	626003000000	0.5	
Государственный регистратор			ФГИС ЕГРН		
полное наименование должности			подпись		
			инициалы, фамилия		

М.П.

Выписка из Единого государственного реестра недвижимости об объекте недвижимости
Сведения о частях земельного участка

Земельный участок			
(вид объекта недвижимости)			
Лист № <u> </u> Раздела 4.2	Всего листов раздела 4.2 : <u> </u>	Всего разделов: <u> </u>	Всего листов выписки: <u> </u>
21.09.2020 № 99/2020/349332254			
Кадастровый номер:		47:10:0000000:6508	

Номер точки	Координаты, м		Описание закрепления на местности	Средняя квадратическая погрешность определения координат характерных точек границы части земельного участка, м
	X	Y		
1	2	3	4	5
25	439470.47	2342981.82	626003000000	0.5
25	439470.47	2342981.82	данные отсутствуют	данные отсутствуют
26	439471.01	2342991.82	626003000000	0.5
26	439471.01	2342991.82	данные отсутствуют	данные отсутствуют
28	439562.42	2344322.8	626003000000	0.5
29	439565.54	2344541.99	626003000000	0.5
36	439187.69	2348823.85	626003000000	0.5
37	439182.31	2348859.82	626003000000	0.5
38	439169.95	2348858.64	626003000000	0.5
39	439158.15	2348923.02	626003000000	0.5
46	438860.4	2349594.18	626003000000	0.5
47	438795.17	2349676.44	626003000000	0.5
48	438762.15	2349652.2	626003000000	0.5
49	438827.5	2349571.42	626003000000	0.5
56	439125.27	2348907.94	626003000000	0.5
57	439134.84	2348855.67	626003000000	0.5
58	439111.43	2348853.49	626003000000	0.5
Государственный регистратор				ФГИС ЕГРН
полное наименование должности			подпись	инициалы, фамилия

М.П.

Сведения о частях земельного участка

Земельный участок			
(вид объекта недвижимости)			
Лист № <u> </u> Раздела 4.2	Всего листов раздела 4.2 : <u> </u>	Всего разделов: <u> </u>	Всего листов выписки: <u> </u>
21.09.2020 № 99/2020/349332254			
Кадастровый номер:		47:10:0000000:6508	

Номер точки	Координаты, м		Описание закрепления на местности	Средняя квадратическая погрешность определения координат характерных точек границы части земельного участка, м
	X	Y		
1	2	3	4	5
59	439119.03	2348805.84	626003000000	0.5
64	439487.66	2344542.97	626003000000	0.5
65	439483.99	2344329.78	626003000000	0.5
67	439397.6	2342969.11	626003000000	0.5
67	439397.6	2342969.11	данные отсутствуют	данные отсутствуют
68	439397.01	2342957.52	626003000000	0.5
68	439397.01	2342957.52	данные отсутствуют	данные отсутствуют
69	439391.5	2342844.45	626003000000	0.5
70	439387.57	2342730.2	626003000000	0.5
71	439356.07	2341973.26	626003000000	0.5
71	439356.07	2341973.26	данные отсутствуют	данные отсутствуют
72	439354.83	2341913.86	626003000000	0.5
72	439354.83	2341913.86	данные отсутствуют	данные отсутствуют
73	439346.45	2341643.99	626003000000	0.5
74	439343.85	2341539.52	626003000000	0.5
75	439359.81	2341531.81	626003000000	0.5
76	439359.06	2341494.45	626003000000	0.5
Государственный регистратор				ФГИС ЕГРН
полное наименование должности			подпись	инициалы, фамилия

М.П.

Выписка из Единого государственного реестра недвижимости об объекте недвижимости
Сведения о частях земельного участка

Земельный участок			
(вид объекта недвижимости)			
Лист № <u> </u> Раздела 4.2	Всего листов раздела 4.2 : <u> </u>	Всего разделов: <u> </u>	Всего листов выписки: <u> </u>
21.09.2020 № 99/2020/349332254			
Кадастровый номер:		47:10:0000000:6508	

Номер точки	Координаты, м		Описание закрепления на местности	Средняя квадратическая погрешность определения координат характерных точек границы части земельного участка, м
	X	Y		
1	2	3	4	5
77	439356.45	2341434.41	626003000000	0.5
81	439329.85	2340967.85	626003000000	0.5
82	439328.25	2340945.44	626003000000	0.5
83	439299.26	2340540.29	626003000000	0.5
84	439306.72	2340468.49	626003000000	0.5
88	439342.64	2335541.56	626003000000	0.5
89	439340.46	2335305.1	626003000000	0.5
93	438759.45	2349727.06	626003000000	0.5
94	438701.55	2349808.98	626003000000	0.5
97	438605.9	2350026.66	данные отсутствуют	данные отсутствуют
112	438568.98	2350018.82	данные отсутствуют	данные отсутствуют
113	438573.53	2349981.67	данные отсутствуют	данные отсутствуют
114	438602.36	2349913.82	данные отсутствуют	данные отсутствуют
116	438671.7	2349790.56	626003000000	0.5
117	438729.05	2349706.09	626003000000	0.5
120	439396.22	2330281.41	626003000000	0.5
120	439396.22	2330281.41	данные отсутствуют	данные отсутствуют
Государственный регистратор				ФГИС ЕГРН
полное наименование должности			подпись	инициалы, фамилия

М.П.

Выписка из Единого государственного реестра недвижимости об объекте недвижимости
Сведения о частях земельного участка

Земельный участок			
(вид объекта недвижимости)			
Лист № <u> </u> Раздела 4.2	Всего листов раздела 4.2 : <u> </u>	Всего разделов: <u> </u>	Всего листов выписки: <u> </u>
21.09.2020 № 99/2020/349332254			
Кадастровый номер:		47:10:0000000:6508	

Номер точки	Координаты, м		Описание закрепления на местности	Средняя квадратическая погрешность определения координат характерных точек границы части земельного участка, м
	X	Y		
1	2	3	4	5
121	439392.66	2330320.45	626003000000	0.5
121	439392.66	2330320.45	данные отсутствуют	данные отсутствуют
121	439392.66	2330320.45	данные отсутствуют	данные отсутствуют
134	439325.12	2330292.75	626003000000	0.5
135	439327.86	2330254.79	626003000000	0.5
140	439371.19	2330259.85	данные отсутствуют	0.1
141	439370.22	2330311.76	данные отсутствуют	0.1
142	439392.62	2330320.95	данные отсутствуют	данные отсутствуют
143	439397.08	2330270.47	данные отсутствуют	данные отсутствуют
144	439354.79	2341912.18	данные отсутствуют	данные отсутствуют
145	439356.7	2341988.36	данные отсутствуют	данные отсутствуют
146	439430.84	2342000.88	данные отсутствуют	данные отсутствуют
147	439428.64	2341924.64	данные отсутствуют	данные отсутствуют
148	439370.77	2330279.88	данные отсутствуют	0.1
149	439370.24	2330310.28	данные отсутствуют	0.1
150	439369.88	2330331.34	данные отсутствуют	0.1
151	439391.15	2330340.29	данные отсутствуют	данные отсутствуют
Государственный регистратор				ФГИС ЕГРН
полное наименование должности			подпись	инициалы, фамилия

М.П.

Выписка из Единого государственного реестра недвижимости об объекте недвижимости
Сведения о частях земельного участка

Земельный участок			
(вид объекта недвижимости)			
Лист № <u> </u> Раздела 4.2	Всего листов раздела 4.2 : <u> </u>	Всего разделов: <u> </u>	Всего листов выписки: <u> </u>
21.09.2020 № 99/2020/349332254			
Кадастровый номер:		47:10:0000000:6508	

Номер точки	Координаты, м		Описание закрепления на местности	Средняя квадратическая погрешность определения координат характерных точек границы части земельного участка, м
	X	Y		
1	2	3	4	5
152	439395.41	2330290.21	данные отсутствуют	данные отсутствуют
153	439396.61	2342949.31	данные отсутствуют	данные отсутствуют
154	439399.75	2343003.02	данные отсутствуют	данные отсутствуют
155	439473.39	2343027.42	данные отсутствуют	данные отсутствуют
156	439470.12	2342973.66	данные отсутствуют	данные отсутствуют
157	439328.51	2340949.07	данные отсутствуют	данные отсутствуют
158	439329.22	2340959.03	данные отсутствуют	данные отсутствуют
159	439362.05	2340961.08	данные отсутствуют	данные отсутствуют
160	439361.82	2340951.14	данные отсутствуют	данные отсутствуют
161	438624.9	2350135.83	данные отсутствуют	данные отсутствуют
162	438623.18	2350125.96	данные отсутствуют	данные отсутствуют
163	438588.81	2350132.3	данные отсутствуют	данные отсутствуют
164	438590.54	2350142.19	данные отсутствуют	данные отсутствуют
165	439382.64	2333880.16	данные отсутствуют	данные отсутствуют
166	439381.82	2333888.64	данные отсутствуют	данные отсутствуют
167	439383.81	2333888.08	данные отсутствуют	1
168	438570.13	2350009.43	данные отсутствуют	данные отсутствуют
Государственный регистратор				ФГИС ЕГРН
полное наименование должности			подпись	инициалы, фамилия

М.П.

Выписка из Единого государственного реестра недвижимости об объекте недвижимости
Сведения о частях земельного участка

Земельный участок			
(вид объекта недвижимости)			
Лист № <u> </u> Раздела 4.2	Всего листов раздела 4.2 : <u> </u>	Всего разделов: <u> </u>	Всего листов выписки: <u> </u>
21.09.2020 № 99/2020/349332254			
Кадастровый номер:		47:10:000000:6508	

Номер точки	Координаты, м		Описание закрепления на местности	Средняя квадратическая погрешность определения координат характерных точек границы части земельного участка, м
	X	Y		
1	2	3	4	5
169	438569.16	2350019.86	данные отсутствуют	данные отсутствуют
170	438598.81	2350029.84	данные отсутствуют	0.1
171	438606.87	2350032.23	данные отсутствуют	данные отсутствуют
172	438606.27	2350021.41	данные отсутствуют	данные отсутствуют
173	438601.89	2350020.12	данные отсутствуют	0.1
174	438643.59	2349838.45	данные отсутствуют	0.1
175	438642.11	2349833.38	данные отсутствуют	данные отсутствуют
176	438572.37	2349991.16	данные отсутствуют	данные отсутствуют
177	438588.96	2349968.56	данные отсутствуют	0.1
178	438608.11	2349924.78	данные отсутствуют	0.1
179	438635.91	2349864.02	данные отсутствуют	0.1

Государственный регистратор		ФГИС ЕГРН
полное наименование должности	подпись	инициалы, фамилия

М.П.

Выписка из Единого государственного реестра недвижимости об объекте недвижимости
Сведения о частях земельного участка

Земельный участок				
(вид объекта недвижимости)				
Лист № ___ Раздела 4.2		Всего листов раздела 4.2 : ___		Всего разделов: ___
Всего листов выписки: ___				
21.09.2020 № 99/2020/349332254				
Кадастровый номер:			47:10:0000000:6508	
Сведения о характерных точках границы части (частей) земельного участка				
Учетный номер части: 11				
Система координат: МСК 47 зона 2				
Зона №				
Номер точки	Координаты, м		Описание закрепления на местности	Средняя квадратическая погрешность определения координат характерных точек границы части земельного участка, м
	X	Y		
1	2	3	4	5
4	439420.85	2335329.02	626003000000	0.5
5	439424.17	2335555.23	626003000000	0.5
9	439341.02	2340467.53	626003000000	0.5
10	439346.57	2340562.96	626003000000	0.5
12	439361.73	2340947.45	626003000000	0.5
13	439362.27	2340969.79	626003000000	0.5
16	439398.53	2341423.73	626003000000	0.5
17	439402.01	2341473.24	626003000000	0.5
18	439403.21	2341516.36	626003000000	0.5
19	439414.52	2341512.75	626003000000	0.5
20	439417.55	2341626.74	626003000000	0.5
21	439428.57	2341922.51	626003000000	0.5
22	439430.05	2341980.92	626003000000	0.5
22	439430.05	2341980.92	данные отсутствуют	данные отсутствуют
23	439458.34	2342695.29	626003000000	0.5
24	439463.17	2342810.48	626003000000	0.5
Государственный регистратор			ФГИС ЕГРН	
полное наименование должности			подпись	
			инициалы, фамилия	

М.П.

Выписка из Единого государственного реестра недвижимости об объекте недвижимости
Сведения о частях земельного участка

Земельный участок			
(вид объекта недвижимости)			
Лист № <u> </u> Раздела 4.2	Всего листов раздела 4.2 : <u> </u>	Всего разделов: <u> </u>	Всего листов выписки: <u> </u>
21.09.2020 № 99/2020/349332254			
Кадастровый номер:		47:10:0000000:6508	

Номер точки	Координаты, м		Описание закрепления на местности	Средняя квадратическая погрешность определения координат характерных точек границы части земельного участка, м
	X	Y		
1	2	3	4	5
25	439470.47	2342981.82	626003000000	0.5
25	439470.47	2342981.82	данные отсутствуют	данные отсутствуют
26	439471.01	2342991.82	626003000000	0.5
26	439471.01	2342991.82	данные отсутствуют	данные отсутствуют
28	439562.42	2344322.8	626003000000	0.5
29	439565.54	2344541.99	626003000000	0.5
36	439187.69	2348823.85	626003000000	0.5
37	439182.31	2348859.82	626003000000	0.5
38	439169.95	2348858.64	626003000000	0.5
39	439158.15	2348923.02	626003000000	0.5
46	438860.4	2349594.18	626003000000	0.5
47	438795.17	2349676.44	626003000000	0.5
48	438762.15	2349652.2	626003000000	0.5
49	438827.5	2349571.42	626003000000	0.5
56	439125.27	2348907.94	626003000000	0.5
57	439134.84	2348855.67	626003000000	0.5
58	439111.43	2348853.49	626003000000	0.5
Государственный регистратор				ФГИС ЕГРН
полное наименование должности			подпись	инициалы, фамилия

М.П.

Выписка из Единого государственного реестра недвижимости об объекте недвижимости
Сведения о частях земельного участка

Земельный участок			
(вид объекта недвижимости)			
Лист № <u> </u> Раздела 4.2	Всего листов раздела 4.2 : <u> </u>	Всего разделов: <u> </u>	Всего листов выписки: <u> </u>
21.09.2020 № 99/2020/349332254			
Кадастровый номер:		47:10:0000000:6508	

Номер точки	Координаты, м		Описание закрепления на местности	Средняя квадратическая погрешность определения координат характерных точек границы части земельного участка, м
	X	Y		
1	2	3	4	5
59	439119.03	2348805.84	626003000000	0.5
64	439487.66	2344542.97	626003000000	0.5
65	439483.99	2344329.78	626003000000	0.5
67	439397.6	2342969.11	626003000000	0.5
67	439397.6	2342969.11	данные отсутствуют	данные отсутствуют
68	439397.01	2342957.52	626003000000	0.5
68	439397.01	2342957.52	данные отсутствуют	данные отсутствуют
69	439391.5	2342844.45	626003000000	0.5
70	439387.57	2342730.2	626003000000	0.5
71	439356.07	2341973.26	626003000000	0.5
71	439356.07	2341973.26	данные отсутствуют	данные отсутствуют
72	439354.83	2341913.86	626003000000	0.5
72	439354.83	2341913.86	данные отсутствуют	данные отсутствуют
73	439346.45	2341643.99	626003000000	0.5
74	439343.85	2341539.52	626003000000	0.5
75	439359.81	2341531.81	626003000000	0.5
76	439359.06	2341494.45	626003000000	0.5
Государственный регистратор				ФГИС ЕГРН
полное наименование должности			подпись	инициалы, фамилия

М.П.

Выписка из Единого государственного реестра недвижимости об объекте недвижимости
Сведения о частях земельного участка

Земельный участок			
(вид объекта недвижимости)			
Лист № <u> </u> Раздела 4.2	Всего листов раздела 4.2 : <u> </u>	Всего разделов: <u> </u>	Всего листов выписки: <u> </u>
21.09.2020 № 99/2020/349332254			
Кадастровый номер:		47:10:0000000:6508	

Номер точки	Координаты, м		Описание закрепления на местности	Средняя квадратическая погрешность определения координат характерных точек границы части земельного участка, м
	X	Y		
1	2	3	4	5
77	439356.45	2341434.41	626003000000	0.5
81	439329.85	2340967.85	626003000000	0.5
82	439328.25	2340945.44	626003000000	0.5
83	439299.26	2340540.29	626003000000	0.5
84	439306.72	2340468.49	626003000000	0.5
88	439342.64	2335541.56	626003000000	0.5
89	439340.46	2335305.1	626003000000	0.5
93	438759.45	2349727.06	626003000000	0.5
94	438701.55	2349808.98	626003000000	0.5
97	438605.9	2350026.66	данные отсутствуют	данные отсутствуют
112	438568.98	2350018.82	данные отсутствуют	данные отсутствуют
113	438573.53	2349981.67	данные отсутствуют	данные отсутствуют
114	438602.36	2349913.82	данные отсутствуют	данные отсутствуют
116	438671.7	2349790.56	626003000000	0.5
117	438729.05	2349706.09	626003000000	0.5
120	439396.22	2330281.41	626003000000	0.5
120	439396.22	2330281.41	данные отсутствуют	данные отсутствуют
Государственный регистратор				ФГИС ЕГРН
полное наименование должности			подпись	инициалы, фамилия

М.П.

Выписка из Единого государственного реестра недвижимости об объекте недвижимости
Сведения о частях земельного участка

Земельный участок			
(вид объекта недвижимости)			
Лист № <u> </u> Раздела 4.2	Всего листов раздела 4.2 : <u> </u>	Всего разделов: <u> </u>	Всего листов выписки: <u> </u>
21.09.2020 № 99/2020/349332254			
Кадастровый номер:		47:10:0000000:6508	

Номер точки	Координаты, м		Описание закрепления на местности	Средняя квадратическая погрешность определения координат характерных точек границы части земельного участка, м
	X	Y		
1	2	3	4	5
121	439392.66	2330320.45	626003000000	0.5
121	439392.66	2330320.45	данные отсутствуют	данные отсутствуют
121	439392.66	2330320.45	данные отсутствуют	данные отсутствуют
134	439325.12	2330292.75	626003000000	0.5
135	439327.86	2330254.79	626003000000	0.5
140	439371.19	2330259.85	данные отсутствуют	0.1
141	439370.22	2330311.76	данные отсутствуют	0.1
142	439392.62	2330320.95	данные отсутствуют	данные отсутствуют
143	439397.08	2330270.47	данные отсутствуют	данные отсутствуют
144	439354.79	2341912.18	данные отсутствуют	данные отсутствуют
145	439356.7	2341988.36	данные отсутствуют	данные отсутствуют
146	439430.84	2342000.88	данные отсутствуют	данные отсутствуют
147	439428.64	2341924.64	данные отсутствуют	данные отсутствуют
148	439370.77	2330279.88	данные отсутствуют	0.1
149	439370.24	2330310.28	данные отсутствуют	0.1
150	439369.88	2330331.34	данные отсутствуют	0.1
151	439391.15	2330340.29	данные отсутствуют	данные отсутствуют
Государственный регистратор				ФГИС ЕГРН
полное наименование должности			подпись	инициалы, фамилия

М.П.

Выписка из Единого государственного реестра недвижимости об объекте недвижимости
Сведения о частях земельного участка

Земельный участок			
<small>(вид объекта недвижимости)</small>			
Лист № <u> </u> Раздела 4.2	Всего листов раздела 4.2 : <u> </u>	Всего разделов: <u> </u>	Всего листов выписки: <u> </u>
21.09.2020 № 99/2020/349332254			
Кадастровый номер:		47:10:000000:6508	

Номер точки	Координаты, м		Описание закрепления на местности	Средняя квадратическая погрешность определения координат характерных точек границы части земельного участка, м
	X	Y		
1	2	3	4	5
152	439395.41	2330290.21	данные отсутствуют	данные отсутствуют
153	439396.61	2342949.31	данные отсутствуют	данные отсутствуют
154	439399.75	2343003.02	данные отсутствуют	данные отсутствуют
155	439473.39	2343027.42	данные отсутствуют	данные отсутствуют
156	439470.12	2342973.66	данные отсутствуют	данные отсутствуют
157	439328.51	2340949.07	данные отсутствуют	данные отсутствуют
158	439329.22	2340959.03	данные отсутствуют	данные отсутствуют
159	439362.05	2340961.08	данные отсутствуют	данные отсутствуют
160	439361.82	2340951.14	данные отсутствуют	данные отсутствуют
161	438624.9	2350135.83	данные отсутствуют	данные отсутствуют
162	438623.18	2350125.96	данные отсутствуют	данные отсутствуют
163	438588.81	2350132.3	данные отсутствуют	данные отсутствуют
164	438590.54	2350142.19	данные отсутствуют	данные отсутствуют
165	439382.64	2333880.16	данные отсутствуют	данные отсутствуют
166	439381.82	2333888.64	данные отсутствуют	данные отсутствуют
167	439383.81	2333888.08	данные отсутствуют	1
168	438570.13	2350009.43	данные отсутствуют	данные отсутствуют
Государственный регистратор				ФГИС ЕГРН
полное наименование должности			подпись	инициалы, фамилия

М.П.

Выписка из Единого государственного реестра недвижимости об объекте недвижимости
Сведения о частях земельного участка

Земельный участок			
(вид объекта недвижимости)			
Лист № <u> </u> Раздела 4.2	Всего листов раздела 4.2 : <u> </u>	Всего разделов: <u> </u>	Всего листов выписки: <u> </u>
21.09.2020 № 99/2020/349332254			
Кадастровый номер:		47:10:000000:6508	

Номер точки	Координаты, м		Описание закрепления на местности	Средняя квадратическая погрешность определения координат характерных точек границы части земельного участка, м
	X	Y		
1	2	3	4	5
169	438569.16	2350019.86	данные отсутствуют	данные отсутствуют
170	438598.81	2350029.84	данные отсутствуют	0.1
171	438606.87	2350032.23	данные отсутствуют	данные отсутствуют
172	438606.27	2350021.41	данные отсутствуют	данные отсутствуют
173	438601.89	2350020.12	данные отсутствуют	0.1
174	438643.59	2349838.45	данные отсутствуют	0.1
175	438642.11	2349833.38	данные отсутствуют	данные отсутствуют
176	438572.37	2349991.16	данные отсутствуют	данные отсутствуют
177	438588.96	2349968.56	данные отсутствуют	0.1
178	438608.11	2349924.78	данные отсутствуют	0.1
179	438635.91	2349864.02	данные отсутствуют	0.1

Государственный регистратор		ФГИС ЕГРН
полное наименование должности	подпись	инициалы, фамилия

М.П.

Выписка из Единого государственного реестра недвижимости об объекте недвижимости
Сведения о частях земельного участка

Земельный участок				
(вид объекта недвижимости)				
Лист № ___ Раздела 4.2		Всего листов раздела 4.2 : ___		Всего разделов: ___
Всего листов выписки: ___				
21.09.2020 № 99/2020/349332254				
Кадастровый номер:			47:10:0000000:6508	
Сведения о характерных точках границы части (частей) земельного участка				
Учетный номер части: 12				
Система координат: МСК 47 зона 2				
Зона №				
Номер точки	Координаты, м		Описание закрепления на местности	Средняя квадратическая погрешность определения координат характерных точек границы части земельного участка, м
	X	Y		
1	2	3	4	5
4	439420.85	2335329.02	626003000000	0.5
5	439424.17	2335555.23	626003000000	0.5
9	439341.02	2340467.53	626003000000	0.5
10	439346.57	2340562.96	626003000000	0.5
12	439361.73	2340947.45	626003000000	0.5
13	439362.27	2340969.79	626003000000	0.5
16	439398.53	2341423.73	626003000000	0.5
17	439402.01	2341473.24	626003000000	0.5
18	439403.21	2341516.36	626003000000	0.5
19	439414.52	2341512.75	626003000000	0.5
20	439417.55	2341626.74	626003000000	0.5
21	439428.57	2341922.51	626003000000	0.5
22	439430.05	2341980.92	626003000000	0.5
22	439430.05	2341980.92	данные отсутствуют	данные отсутствуют
23	439458.34	2342695.29	626003000000	0.5
24	439463.17	2342810.48	626003000000	0.5
Государственный регистратор			ФГИС ЕГРН	
полное наименование должности			подпись	
			инициалы, фамилия	

М.П.

Выписка из Единого государственного реестра недвижимости об объекте недвижимости
Сведения о частях земельного участка

Земельный участок			
(вид объекта недвижимости)			
Лист № <u> </u> Раздела 4.2	Всего листов раздела 4.2 : <u> </u>	Всего разделов: <u> </u>	Всего листов выписки: <u> </u>
21.09.2020 № 99/2020/349332254			
Кадастровый номер:		47:10:0000000:6508	

Номер точки	Координаты, м		Описание закрепления на местности	Средняя квадратическая погрешность определения координат характерных точек границы части земельного участка, м
	X	Y		
1	2	3	4	5
25	439470.47	2342981.82	626003000000	0.5
25	439470.47	2342981.82	данные отсутствуют	данные отсутствуют
26	439471.01	2342991.82	626003000000	0.5
26	439471.01	2342991.82	данные отсутствуют	данные отсутствуют
28	439562.42	2344322.8	626003000000	0.5
29	439565.54	2344541.99	626003000000	0.5
36	439187.69	2348823.85	626003000000	0.5
37	439182.31	2348859.82	626003000000	0.5
38	439169.95	2348858.64	626003000000	0.5
39	439158.15	2348923.02	626003000000	0.5
46	438860.4	2349594.18	626003000000	0.5
47	438795.17	2349676.44	626003000000	0.5
48	438762.15	2349652.2	626003000000	0.5
49	438827.5	2349571.42	626003000000	0.5
56	439125.27	2348907.94	626003000000	0.5
57	439134.84	2348855.67	626003000000	0.5
58	439111.43	2348853.49	626003000000	0.5
Государственный регистратор				ФГИС ЕГРН
полное наименование должности			подпись	инициалы, фамилия

М.П.

Выписка из Единого государственного реестра недвижимости об объекте недвижимости
Сведения о частях земельного участка

Земельный участок			
<small>(вид объекта недвижимости)</small>			
Лист № <u> </u> Раздела 4.2	Всего листов раздела 4.2 : <u> </u>	Всего разделов: <u> </u>	Всего листов выписки: <u> </u>
21.09.2020 № 99/2020/349332254			
Кадастровый номер:		47:10:000000:6508	

Номер точки	Координаты, м		Описание закрепления на местности	Средняя квадратическая погрешность определения координат характерных точек границы части земельного участка, м
	X	Y		
1	2	3	4	5
59	439119.03	2348805.84	626003000000	0.5
64	439487.66	2344542.97	626003000000	0.5
65	439483.99	2344329.78	626003000000	0.5
67	439397.6	2342969.11	626003000000	0.5
67	439397.6	2342969.11	данные отсутствуют	данные отсутствуют
68	439397.01	2342957.52	626003000000	0.5
68	439397.01	2342957.52	данные отсутствуют	данные отсутствуют
69	439391.5	2342844.45	626003000000	0.5
70	439387.57	2342730.2	626003000000	0.5
71	439356.07	2341973.26	626003000000	0.5
71	439356.07	2341973.26	данные отсутствуют	данные отсутствуют
72	439354.83	2341913.86	626003000000	0.5
72	439354.83	2341913.86	данные отсутствуют	данные отсутствуют
73	439346.45	2341643.99	626003000000	0.5
74	439343.85	2341539.52	626003000000	0.5
75	439359.81	2341531.81	626003000000	0.5
76	439359.06	2341494.45	626003000000	0.5
Государственный регистратор				ФГИС ЕГРН
полное наименование должности			подпись	инициалы, фамилия

М.П.

Выписка из Единого государственного реестра недвижимости об объекте недвижимости
Сведения о частях земельного участка

Земельный участок			
(вид объекта недвижимости)			
Лист № <u> </u> Раздела 4.2	Всего листов раздела 4.2 : <u> </u>	Всего разделов: <u> </u>	Всего листов выписки: <u> </u>
21.09.2020 № 99/2020/349332254			
Кадастровый номер:		47:10:0000000:6508	

Номер точки	Координаты, м		Описание закрепления на местности	Средняя квадратическая погрешность определения координат характерных точек границы части земельного участка, м
	X	Y		
1	2	3	4	5
77	439356.45	2341434.41	626003000000	0.5
81	439329.85	2340967.85	626003000000	0.5
82	439328.25	2340945.44	626003000000	0.5
83	439299.26	2340540.29	626003000000	0.5
84	439306.72	2340468.49	626003000000	0.5
88	439342.64	2335541.56	626003000000	0.5
89	439340.46	2335305.1	626003000000	0.5
93	438759.45	2349727.06	626003000000	0.5
94	438701.55	2349808.98	626003000000	0.5
97	438605.9	2350026.66	данные отсутствуют	данные отсутствуют
112	438568.98	2350018.82	данные отсутствуют	данные отсутствуют
113	438573.53	2349981.67	данные отсутствуют	данные отсутствуют
114	438602.36	2349913.82	данные отсутствуют	данные отсутствуют
116	438671.7	2349790.56	626003000000	0.5
117	438729.05	2349706.09	626003000000	0.5
120	439396.22	2330281.41	626003000000	0.5
120	439396.22	2330281.41	данные отсутствуют	данные отсутствуют
Государственный регистратор				ФГИС ЕГРН
полное наименование должности			подпись	инициалы, фамилия

М.П.

Выписка из Единого государственного реестра недвижимости об объекте недвижимости
Сведения о частях земельного участка

Земельный участок			
(вид объекта недвижимости)			
Лист № <u> </u> Раздела 4.2	Всего листов раздела 4.2 : <u> </u>	Всего разделов: <u> </u>	Всего листов выписки: <u> </u>
21.09.2020 № 99/2020/349332254			
Кадастровый номер:		47:10:0000000:6508	

Номер точки	Координаты, м		Описание закрепления на местности	Средняя квадратическая погрешность определения координат характерных точек границы части земельного участка, м
	X	Y		
1	2	3	4	5
121	439392.66	2330320.45	626003000000	0.5
121	439392.66	2330320.45	данные отсутствуют	данные отсутствуют
121	439392.66	2330320.45	данные отсутствуют	данные отсутствуют
134	439325.12	2330292.75	626003000000	0.5
135	439327.86	2330254.79	626003000000	0.5
140	439371.19	2330259.85	данные отсутствуют	0.1
141	439370.22	2330311.76	данные отсутствуют	0.1
142	439392.62	2330320.95	данные отсутствуют	данные отсутствуют
143	439397.08	2330270.47	данные отсутствуют	данные отсутствуют
144	439354.79	2341912.18	данные отсутствуют	данные отсутствуют
145	439356.7	2341988.36	данные отсутствуют	данные отсутствуют
146	439430.84	2342000.88	данные отсутствуют	данные отсутствуют
147	439428.64	2341924.64	данные отсутствуют	данные отсутствуют
148	439370.77	2330279.88	данные отсутствуют	0.1
149	439370.24	2330310.28	данные отсутствуют	0.1
150	439369.88	2330331.34	данные отсутствуют	0.1
151	439391.15	2330340.29	данные отсутствуют	данные отсутствуют
Государственный регистратор				ФГИС ЕГРН
полное наименование должности			подпись	инициалы, фамилия

М.П.

Выписка из Единого государственного реестра недвижимости об объекте недвижимости
Сведения о частях земельного участка

Земельный участок			
(вид объекта недвижимости)			
Лист № <u> </u> Раздела 4.2	Всего листов раздела 4.2 : <u> </u>	Всего разделов: <u> </u>	Всего листов выписки: <u> </u>
21.09.2020 № 99/2020/349332254			
Кадастровый номер:		47:10:0000000:6508	

Номер точки	Координаты, м		Описание закрепления на местности	Средняя квадратическая погрешность определения координат характерных точек границы части земельного участка, м
	X	Y		
1	2	3	4	5
152	439395.41	2330290.21	данные отсутствуют	данные отсутствуют
153	439396.61	2342949.31	данные отсутствуют	данные отсутствуют
154	439399.75	2343003.02	данные отсутствуют	данные отсутствуют
155	439473.39	2343027.42	данные отсутствуют	данные отсутствуют
156	439470.12	2342973.66	данные отсутствуют	данные отсутствуют
157	439328.51	2340949.07	данные отсутствуют	данные отсутствуют
158	439329.22	2340959.03	данные отсутствуют	данные отсутствуют
159	439362.05	2340961.08	данные отсутствуют	данные отсутствуют
160	439361.82	2340951.14	данные отсутствуют	данные отсутствуют
161	438624.9	2350135.83	данные отсутствуют	данные отсутствуют
162	438623.18	2350125.96	данные отсутствуют	данные отсутствуют
163	438588.81	2350132.3	данные отсутствуют	данные отсутствуют
164	438590.54	2350142.19	данные отсутствуют	данные отсутствуют
165	439382.64	2333880.16	данные отсутствуют	данные отсутствуют
166	439381.82	2333888.64	данные отсутствуют	данные отсутствуют
167	439383.81	2333888.08	данные отсутствуют	1
168	438570.13	2350009.43	данные отсутствуют	данные отсутствуют
Государственный регистратор				ФГИС ЕГРН
полное наименование должности			подпись	инициалы, фамилия

М.П.

Выписка из Единого государственного реестра недвижимости об объекте недвижимости
Сведения о частях земельного участка

Земельный участок			
(вид объекта недвижимости)			
Лист № <u> </u> Раздела 4.2	Всего листов раздела 4.2 : <u> </u>	Всего разделов: <u> </u>	Всего листов выписки: <u> </u>
21.09.2020 № 99/2020/349332254			
Кадастровый номер:		47:10:000000:6508	

Номер точки	Координаты, м		Описание закрепления на местности	Средняя квадратическая погрешность определения координат характерных точек границы части земельного участка, м
	X	Y		
1	2	3	4	5
169	438569.16	2350019.86	данные отсутствуют	данные отсутствуют
170	438598.81	2350029.84	данные отсутствуют	0.1
171	438606.87	2350032.23	данные отсутствуют	данные отсутствуют
172	438606.27	2350021.41	данные отсутствуют	данные отсутствуют
173	438601.89	2350020.12	данные отсутствуют	0.1
174	438643.59	2349838.45	данные отсутствуют	0.1
175	438642.11	2349833.38	данные отсутствуют	данные отсутствуют
176	438572.37	2349991.16	данные отсутствуют	данные отсутствуют
177	438588.96	2349968.56	данные отсутствуют	0.1
178	438608.11	2349924.78	данные отсутствуют	0.1
179	438635.91	2349864.02	данные отсутствуют	0.1

Государственный регистратор		ФГИС ЕГРН
полное наименование должности	подпись	инициалы, фамилия

М.П.

Выписка из Единого государственного реестра недвижимости об объекте недвижимости
Сведения о частях земельного участка

1309

Земельный участок				
(вид объекта недвижимости)				
Лист № ___ Раздела 4.2		Всего листов раздела 4.2 : ___		Всего разделов: ___
Всего листов выписки: ___				
21.09.2020 № 99/2020/349332254				
Кадастровый номер:			47:10:000000:6508	
Сведения о характерных точках границы части (частей) земельного участка				
Учетный номер части: 13				
Система координат: МСК 47 зона 2				
Зона №				
Номер точки	Координаты, м		Описание закрепления на местности	Средняя квадратическая погрешность определения координат характерных точек границы части земельного участка, м
	X	Y		
1	2	3	4	5
4	439420.85	2335329.02	626003000000	0.5
5	439424.17	2335555.23	626003000000	0.5
9	439341.02	2340467.53	626003000000	0.5
10	439346.57	2340562.96	626003000000	0.5
12	439361.73	2340947.45	626003000000	0.5
13	439362.27	2340969.79	626003000000	0.5
16	439398.53	2341423.73	626003000000	0.5
17	439402.01	2341473.24	626003000000	0.5
18	439403.21	2341516.36	626003000000	0.5
19	439414.52	2341512.75	626003000000	0.5
20	439417.55	2341626.74	626003000000	0.5
21	439428.57	2341922.51	626003000000	0.5
22	439430.05	2341980.92	626003000000	0.5
22	439430.05	2341980.92	данные отсутствуют	данные отсутствуют
23	439458.34	2342695.29	626003000000	0.5
24	439463.17	2342810.48	626003000000	0.5
Государственный регистратор			ФГИС ЕГРН	
полное наименование должности			подпись	
			инициалы, фамилия	

М.П.

Выписка из Единого государственного реестра недвижимости об объекте недвижимости
Сведения о частях земельного участка

Земельный участок			
<small>(вид объекта недвижимости)</small>			
Лист № <u> </u> Раздела 4.2	Всего листов раздела 4.2 : <u> </u>	Всего разделов: <u> </u>	Всего листов выписки: <u> </u>
21.09.2020 № 99/2020/349332254			
Кадастровый номер:		47:10:0000000:6508	

Номер точки	Координаты, м		Описание закрепления на местности	Средняя квадратическая погрешность определения координат характерных точек границы части земельного участка, м
	X	Y		
1	2	3	4	5
25	439470.47	2342981.82	626003000000	0.5
25	439470.47	2342981.82	данные отсутствуют	данные отсутствуют
26	439471.01	2342991.82	626003000000	0.5
26	439471.01	2342991.82	данные отсутствуют	данные отсутствуют
28	439562.42	2344322.8	626003000000	0.5
29	439565.54	2344541.99	626003000000	0.5
36	439187.69	2348823.85	626003000000	0.5
37	439182.31	2348859.82	626003000000	0.5
38	439169.95	2348858.64	626003000000	0.5
39	439158.15	2348923.02	626003000000	0.5
46	438860.4	2349594.18	626003000000	0.5
47	438795.17	2349676.44	626003000000	0.5
48	438762.15	2349652.2	626003000000	0.5
49	438827.5	2349571.42	626003000000	0.5
56	439125.27	2348907.94	626003000000	0.5
57	439134.84	2348855.67	626003000000	0.5
58	439111.43	2348853.49	626003000000	0.5
Государственный регистратор				ФГИС ЕГРН
полное наименование должности			подпись	инициалы, фамилия

М.П.

Выписка из Единого государственного реестра недвижимости об объекте недвижимости
Сведения о частях земельного участка

Земельный участок			
(вид объекта недвижимости)			
Лист № <u> </u> Раздела 4.2	Всего листов раздела 4.2 : <u> </u>	Всего разделов: <u> </u>	Всего листов выписки: <u> </u>
21.09.2020 № 99/2020/349332254			
Кадастровый номер:		47:10:0000000:6508	

Номер точки	Координаты, м		Описание закрепления на местности	Средняя квадратическая погрешность определения координат характерных точек границы части земельного участка, м
	X	Y		
1	2	3	4	5
59	439119.03	2348805.84	626003000000	0.5
64	439487.66	2344542.97	626003000000	0.5
65	439483.99	2344329.78	626003000000	0.5
67	439397.6	2342969.11	626003000000	0.5
67	439397.6	2342969.11	данные отсутствуют	данные отсутствуют
68	439397.01	2342957.52	626003000000	0.5
68	439397.01	2342957.52	данные отсутствуют	данные отсутствуют
69	439391.5	2342844.45	626003000000	0.5
70	439387.57	2342730.2	626003000000	0.5
71	439356.07	2341973.26	626003000000	0.5
71	439356.07	2341973.26	данные отсутствуют	данные отсутствуют
72	439354.83	2341913.86	626003000000	0.5
72	439354.83	2341913.86	данные отсутствуют	данные отсутствуют
73	439346.45	2341643.99	626003000000	0.5
74	439343.85	2341539.52	626003000000	0.5
75	439359.81	2341531.81	626003000000	0.5
76	439359.06	2341494.45	626003000000	0.5
Государственный регистратор				ФГИС ЕГРН
полное наименование должности			подпись	инициалы, фамилия

М.П.

Выписка из Единого государственного реестра недвижимости об объекте недвижимости
Сведения о частях земельного участка

Земельный участок			
(вид объекта недвижимости)			
Лист № <u> </u> Раздела 4.2	Всего листов раздела 4.2 : <u> </u>	Всего разделов: <u> </u>	Всего листов выписки: <u> </u>
21.09.2020 № 99/2020/349332254			
Кадастровый номер:		47:10:0000000:6508	

Номер точки	Координаты, м		Описание закрепления на местности	Средняя квадратическая погрешность определения координат характерных точек границы части земельного участка, м
	X	Y		
1	2	3	4	5
77	439356.45	2341434.41	626003000000	0.5
81	439329.85	2340967.85	626003000000	0.5
82	439328.25	2340945.44	626003000000	0.5
83	439299.26	2340540.29	626003000000	0.5
84	439306.72	2340468.49	626003000000	0.5
88	439342.64	2335541.56	626003000000	0.5
89	439340.46	2335305.1	626003000000	0.5
93	438759.45	2349727.06	626003000000	0.5
94	438701.55	2349808.98	626003000000	0.5
97	438605.9	2350026.66	данные отсутствуют	данные отсутствуют
112	438568.98	2350018.82	данные отсутствуют	данные отсутствуют
113	438573.53	2349981.67	данные отсутствуют	данные отсутствуют
114	438602.36	2349913.82	данные отсутствуют	данные отсутствуют
116	438671.7	2349790.56	626003000000	0.5
117	438729.05	2349706.09	626003000000	0.5
120	439396.22	2330281.41	626003000000	0.5
120	439396.22	2330281.41	данные отсутствуют	данные отсутствуют
Государственный регистратор				ФГИС ЕГРН
полное наименование должности			подпись	инициалы, фамилия

М.П.

Выписка из Единого государственного реестра недвижимости об объекте недвижимости
Сведения о частях земельного участка

Земельный участок			
<small>(вид объекта недвижимости)</small>			
Лист № <u> </u> Раздела 4.2	Всего листов раздела 4.2 : <u> </u>	Всего разделов: <u> </u>	Всего листов выписки: <u> </u>
21.09.2020 № 99/2020/349332254			
Кадастровый номер:		47:10:0000000:6508	

Номер точки	Координаты, м		Описание закрепления на местности	Средняя квадратическая погрешность определения координат характерных точек границы части земельного участка, м
	X	Y		
1	2	3	4	5
121	439392.66	2330320.45	626003000000	0.5
121	439392.66	2330320.45	данные отсутствуют	данные отсутствуют
121	439392.66	2330320.45	данные отсутствуют	данные отсутствуют
134	439325.12	2330292.75	626003000000	0.5
135	439327.86	2330254.79	626003000000	0.5
140	439371.19	2330259.85	данные отсутствуют	0.1
141	439370.22	2330311.76	данные отсутствуют	0.1
142	439392.62	2330320.95	данные отсутствуют	данные отсутствуют
143	439397.08	2330270.47	данные отсутствуют	данные отсутствуют
144	439354.79	2341912.18	данные отсутствуют	данные отсутствуют
145	439356.7	2341988.36	данные отсутствуют	данные отсутствуют
146	439430.84	2342000.88	данные отсутствуют	данные отсутствуют
147	439428.64	2341924.64	данные отсутствуют	данные отсутствуют
148	439370.77	2330279.88	данные отсутствуют	0.1
149	439370.24	2330310.28	данные отсутствуют	0.1
150	439369.88	2330331.34	данные отсутствуют	0.1
151	439391.15	2330340.29	данные отсутствуют	данные отсутствуют
Государственный регистратор				ФГИС ЕГРН
полное наименование должности			подпись	инициалы, фамилия

М.П.

Выписка из Единого государственного реестра недвижимости об объекте недвижимости
Сведения о частях земельного участка

Земельный участок			
(вид объекта недвижимости)			
Лист № <u> </u> Раздела 4.2	Всего листов раздела 4.2 : <u> </u>	Всего разделов: <u> </u>	Всего листов выписки: <u> </u>
21.09.2020 № 99/2020/349332254			
Кадастровый номер:		47:10:000000:6508	

Номер точки	Координаты, м		Описание закрепления на местности	Средняя квадратическая погрешность определения координат характерных точек границы части земельного участка, м
	X	Y		
1	2	3	4	5
152	439395.41	2330290.21	данные отсутствуют	данные отсутствуют
153	439396.61	2342949.31	данные отсутствуют	данные отсутствуют
154	439399.75	2343003.02	данные отсутствуют	данные отсутствуют
155	439473.39	2343027.42	данные отсутствуют	данные отсутствуют
156	439470.12	2342973.66	данные отсутствуют	данные отсутствуют
157	439328.51	2340949.07	данные отсутствуют	данные отсутствуют
158	439329.22	2340959.03	данные отсутствуют	данные отсутствуют
159	439362.05	2340961.08	данные отсутствуют	данные отсутствуют
160	439361.82	2340951.14	данные отсутствуют	данные отсутствуют
161	438624.9	2350135.83	данные отсутствуют	данные отсутствуют
162	438623.18	2350125.96	данные отсутствуют	данные отсутствуют
163	438588.81	2350132.3	данные отсутствуют	данные отсутствуют
164	438590.54	2350142.19	данные отсутствуют	данные отсутствуют
165	439382.64	2333880.16	данные отсутствуют	данные отсутствуют
166	439381.82	2333888.64	данные отсутствуют	данные отсутствуют
167	439383.81	2333888.08	данные отсутствуют	1
168	438570.13	2350009.43	данные отсутствуют	данные отсутствуют
Государственный регистратор				ФГИС ЕГРН
полное наименование должности			подпись	инициалы, фамилия

М.П.

Выписка из Единого государственного реестра недвижимости об объекте недвижимости
Сведения о частях земельного участка

Земельный участок			
<small>(вид объекта недвижимости)</small>			
Лист № <u> </u> Раздела 4.2	Всего листов раздела 4.2 : <u> </u>	Всего разделов: <u> </u>	Всего листов выписки: <u> </u>
21.09.2020 № 99/2020/349332254			
Кадастровый номер:		47:10:000000:6508	

Номер точки	Координаты, м		Описание закрепления на местности	Средняя квадратическая погрешность определения координат характерных точек границы части земельного участка, м
	X	Y		
1	2	3	4	5
169	438569.16	2350019.86	данные отсутствуют	данные отсутствуют
170	438598.81	2350029.84	данные отсутствуют	0.1
171	438606.87	2350032.23	данные отсутствуют	данные отсутствуют
172	438606.27	2350021.41	данные отсутствуют	данные отсутствуют
173	438601.89	2350020.12	данные отсутствуют	0.1
174	438643.59	2349838.45	данные отсутствуют	0.1
175	438642.11	2349833.38	данные отсутствуют	данные отсутствуют
176	438572.37	2349991.16	данные отсутствуют	данные отсутствуют
177	438588.96	2349968.56	данные отсутствуют	0.1
178	438608.11	2349924.78	данные отсутствуют	0.1
179	438635.91	2349864.02	данные отсутствуют	0.1

Государственный регистратор		ФГИС ЕГРН
полное наименование должности	подпись	инициалы, фамилия

М.П.

Выписка из Единого государственного реестра недвижимости об объекте недвижимости
Сведения о частях земельного участка

Земельный участок					
(вид объекта недвижимости)					
Лист № ___ Раздела 4.2		Всего листов раздела 4.2 : ___		Всего разделов: ___	Всего листов выписки: ___
21.09.2020 № 99/2020/349332254					
Кадастровый номер:			47:10:0000000:6508		
Сведения о характерных точках границы части (частей) земельного участка					
Учетный номер части: 14					
Система координат: МСК 47 зона 2					
Зона №					
Номер точки	Координаты, м		Описание закрепления на местности	Средняя квадратическая погрешность определения координат характерных точек границы части земельного участка, м	
	X	Y			
1	2	3	4	5	
4	439420.85	2335329.02	626003000000	0.5	
5	439424.17	2335555.23	626003000000	0.5	
9	439341.02	2340467.53	626003000000	0.5	
10	439346.57	2340562.96	626003000000	0.5	
12	439361.73	2340947.45	626003000000	0.5	
13	439362.27	2340969.79	626003000000	0.5	
16	439398.53	2341423.73	626003000000	0.5	
17	439402.01	2341473.24	626003000000	0.5	
18	439403.21	2341516.36	626003000000	0.5	
19	439414.52	2341512.75	626003000000	0.5	
20	439417.55	2341626.74	626003000000	0.5	
21	439428.57	2341922.51	626003000000	0.5	
22	439430.05	2341980.92	626003000000	0.5	
22	439430.05	2341980.92	данные отсутствуют	данные отсутствуют	
23	439458.34	2342695.29	626003000000	0.5	
24	439463.17	2342810.48	626003000000	0.5	
Государственный регистратор			ФГИС ЕГРН		
полное наименование должности			подпись		
			инициалы, фамилия		

М.П.

Выписка из Единого государственного реестра недвижимости об объекте недвижимости
Сведения о частях земельного участка

Земельный участок			
(вид объекта недвижимости)			
Лист № ___ Раздела 4.2	Всего листов раздела 4.2 : ___	Всего разделов: ___	Всего листов выписки: ___
21.09.2020 № 99/2020/349332254			
Кадастровый номер:		47:10:0000000:6508	

Номер точки	Координаты, м		Описание закрепления на местности	Средняя квадратическая погрешность определения координат характерных точек границы части земельного участка, м
	X	Y		
1	2	3	4	5
25	439470.47	2342981.82	626003000000	0.5
25	439470.47	2342981.82	данные отсутствуют	данные отсутствуют
26	439471.01	2342991.82	626003000000	0.5
26	439471.01	2342991.82	данные отсутствуют	данные отсутствуют
28	439562.42	2344322.8	626003000000	0.5
29	439565.54	2344541.99	626003000000	0.5
36	439187.69	2348823.85	626003000000	0.5
37	439182.31	2348859.82	626003000000	0.5
38	439169.95	2348858.64	626003000000	0.5
39	439158.15	2348923.02	626003000000	0.5
46	438860.4	2349594.18	626003000000	0.5
47	438795.17	2349676.44	626003000000	0.5
48	438762.15	2349652.2	626003000000	0.5
49	438827.5	2349571.42	626003000000	0.5
56	439125.27	2348907.94	626003000000	0.5
57	439134.84	2348855.67	626003000000	0.5
58	439111.43	2348853.49	626003000000	0.5
Государственный регистратор				ФГИС ЕГРН
полное наименование должности			подпись	инициалы, фамилия

М.П.

Выписка из Единого государственного реестра недвижимости об объекте недвижимости
Сведения о частях земельного участка

Земельный участок			
(вид объекта недвижимости)			
Лист № <u> </u> Раздела 4.2	Всего листов раздела 4.2 : <u> </u>	Всего разделов: <u> </u>	Всего листов выписки: <u> </u>
21.09.2020 № 99/2020/349332254			
Кадастровый номер:		47:10:000000:6508	

Номер точки	Координаты, м		Описание закрепления на местности	Средняя квадратическая погрешность определения координат характерных точек границы части земельного участка, м
	X	Y		
1	2	3	4	5
59	439119.03	2348805.84	626003000000	0.5
64	439487.66	2344542.97	626003000000	0.5
65	439483.99	2344329.78	626003000000	0.5
67	439397.6	2342969.11	626003000000	0.5
67	439397.6	2342969.11	данные отсутствуют	данные отсутствуют
68	439397.01	2342957.52	626003000000	0.5
68	439397.01	2342957.52	данные отсутствуют	данные отсутствуют
69	439391.5	2342844.45	626003000000	0.5
70	439387.57	2342730.2	626003000000	0.5
71	439356.07	2341973.26	626003000000	0.5
71	439356.07	2341973.26	данные отсутствуют	данные отсутствуют
72	439354.83	2341913.86	626003000000	0.5
72	439354.83	2341913.86	данные отсутствуют	данные отсутствуют
73	439346.45	2341643.99	626003000000	0.5
74	439343.85	2341539.52	626003000000	0.5
75	439359.81	2341531.81	626003000000	0.5
76	439359.06	2341494.45	626003000000	0.5
Государственный регистратор				ФГИС ЕГРН
полное наименование должности			подпись	инициалы, фамилия

М.П.

Выписка из Единого государственного реестра недвижимости об объекте недвижимости
Сведения о частях земельного участка

Земельный участок			
(вид объекта недвижимости)			
Лист № <u> </u> Раздела 4.2	Всего листов раздела 4.2 : <u> </u>	Всего разделов: <u> </u>	Всего листов выписки: <u> </u>
21.09.2020 № 99/2020/349332254			
Кадастровый номер:		47:10:0000000:6508	

Номер точки	Координаты, м		Описание закрепления на местности	Средняя квадратическая погрешность определения координат характерных точек границы части земельного участка, м
	X	Y		
1	2	3	4	5
77	439356.45	2341434.41	626003000000	0.5
81	439329.85	2340967.85	626003000000	0.5
82	439328.25	2340945.44	626003000000	0.5
83	439299.26	2340540.29	626003000000	0.5
84	439306.72	2340468.49	626003000000	0.5
88	439342.64	2335541.56	626003000000	0.5
89	439340.46	2335305.1	626003000000	0.5
93	438759.45	2349727.06	626003000000	0.5
94	438701.55	2349808.98	626003000000	0.5
97	438605.9	2350026.66	данные отсутствуют	данные отсутствуют
112	438568.98	2350018.82	данные отсутствуют	данные отсутствуют
113	438573.53	2349981.67	данные отсутствуют	данные отсутствуют
114	438602.36	2349913.82	данные отсутствуют	данные отсутствуют
116	438671.7	2349790.56	626003000000	0.5
117	438729.05	2349706.09	626003000000	0.5
120	439396.22	2330281.41	626003000000	0.5
120	439396.22	2330281.41	данные отсутствуют	данные отсутствуют
Государственный регистратор				ФГИС ЕГРН
полное наименование должности			подпись	инициалы, фамилия

М.П.

Выписка из Единого государственного реестра недвижимости об объекте недвижимости
Сведения о частях земельного участка

Земельный участок			
<small>(вид объекта недвижимости)</small>			
Лист № <u> </u> Раздела 4.2	Всего листов раздела 4.2 : <u> </u>	Всего разделов: <u> </u>	Всего листов выписки: <u> </u>
21.09.2020 № 99/2020/349332254			
Кадастровый номер:		47:10:0000000:6508	

Номер точки	Координаты, м		Описание закрепления на местности	Средняя квадратическая погрешность определения координат характерных точек границы части земельного участка, м
	X	Y		
1	2	3	4	5
121	439392.66	2330320.45	626003000000	0.5
121	439392.66	2330320.45	данные отсутствуют	данные отсутствуют
121	439392.66	2330320.45	данные отсутствуют	данные отсутствуют
134	439325.12	2330292.75	626003000000	0.5
135	439327.86	2330254.79	626003000000	0.5
140	439371.19	2330259.85	данные отсутствуют	0.1
141	439370.22	2330311.76	данные отсутствуют	0.1
142	439392.62	2330320.95	данные отсутствуют	данные отсутствуют
143	439397.08	2330270.47	данные отсутствуют	данные отсутствуют
144	439354.79	2341912.18	данные отсутствуют	данные отсутствуют
145	439356.7	2341988.36	данные отсутствуют	данные отсутствуют
146	439430.84	2342000.88	данные отсутствуют	данные отсутствуют
147	439428.64	2341924.64	данные отсутствуют	данные отсутствуют
148	439370.77	2330279.88	данные отсутствуют	0.1
149	439370.24	2330310.28	данные отсутствуют	0.1
150	439369.88	2330331.34	данные отсутствуют	0.1
151	439391.15	2330340.29	данные отсутствуют	данные отсутствуют
Государственный регистратор				ФГИС ЕГРН
полное наименование должности			подпись	инициалы, фамилия

М.П.

Выписка из Единого государственного реестра недвижимости об объекте недвижимости
Сведения о частях земельного участка

Земельный участок			
(вид объекта недвижимости)			
Лист № <u> </u> Раздела 4.2	Всего листов раздела 4.2 : <u> </u>	Всего разделов: <u> </u>	Всего листов выписки: <u> </u>
21.09.2020 № 99/2020/349332254			
Кадастровый номер:		47:10:000000:6508	

Номер точки	Координаты, м		Описание закрепления на местности	Средняя квадратическая погрешность определения координат характерных точек границы части земельного участка, м
	X	Y		
1	2	3	4	5
152	439395.41	2330290.21	данные отсутствуют	данные отсутствуют
153	439396.61	2342949.31	данные отсутствуют	данные отсутствуют
154	439399.75	2343003.02	данные отсутствуют	данные отсутствуют
155	439473.39	2343027.42	данные отсутствуют	данные отсутствуют
156	439470.12	2342973.66	данные отсутствуют	данные отсутствуют
157	439328.51	2340949.07	данные отсутствуют	данные отсутствуют
158	439329.22	2340959.03	данные отсутствуют	данные отсутствуют
159	439362.05	2340961.08	данные отсутствуют	данные отсутствуют
160	439361.82	2340951.14	данные отсутствуют	данные отсутствуют
161	438624.9	2350135.83	данные отсутствуют	данные отсутствуют
162	438623.18	2350125.96	данные отсутствуют	данные отсутствуют
163	438588.81	2350132.3	данные отсутствуют	данные отсутствуют
164	438590.54	2350142.19	данные отсутствуют	данные отсутствуют
165	439382.64	2333880.16	данные отсутствуют	данные отсутствуют
166	439381.82	2333888.64	данные отсутствуют	данные отсутствуют
167	439383.81	2333888.08	данные отсутствуют	1
168	438570.13	2350009.43	данные отсутствуют	данные отсутствуют
Государственный регистратор				ФГИС ЕГРН
полное наименование должности			подпись	инициалы, фамилия

М.П.

Выписка из Единого государственного реестра недвижимости об объекте недвижимости
Сведения о частях земельного участка

Земельный участок			
(вид объекта недвижимости)			
Лист № ___ Раздела 4.2	Всего листов раздела 4.2 : ___	Всего разделов: ___	Всего листов выписки: ___
21.09.2020 № 99/2020/349332254			
Кадастровый номер:		47:10:000000:6508	

Номер точки	Координаты, м		Описание закрепления на местности	Средняя квадратическая погрешность определения координат характерных точек границы части земельного участка, м
	X	Y		
1	2	3	4	5
169	438569.16	2350019.86	данные отсутствуют	данные отсутствуют
170	438598.81	2350029.84	данные отсутствуют	0.1
171	438606.87	2350032.23	данные отсутствуют	данные отсутствуют
172	438606.27	2350021.41	данные отсутствуют	данные отсутствуют
173	438601.89	2350020.12	данные отсутствуют	0.1
174	438643.59	2349838.45	данные отсутствуют	0.1
175	438642.11	2349833.38	данные отсутствуют	данные отсутствуют
176	438572.37	2349991.16	данные отсутствуют	данные отсутствуют
177	438588.96	2349968.56	данные отсутствуют	0.1
178	438608.11	2349924.78	данные отсутствуют	0.1
179	438635.91	2349864.02	данные отсутствуют	0.1

Государственный регистратор		ФГИС ЕГРН
полное наименование должности	подпись	инициалы, фамилия

М.П.

Выписка из Единого государственного реестра недвижимости об объекте недвижимости
Сведения о частях земельного участка

Земельный участок				
(вид объекта недвижимости)				
Лист № ___ Раздела 4.2		Всего листов раздела 4.2 : ___		Всего разделов: ___
Всего листов выписки: ___				
21.09.2020 № 99/2020/349332254				
Кадастровый номер:			47:10:0000000:6508	
Сведения о характерных точках границы части (частей) земельного участка				
Учетный номер части: 15				
Система координат: МСК 47 зона 2				
Зона №				
Номер точки	Координаты, м		Описание закрепления на местности	Средняя квадратическая погрешность определения координат характерных точек границы части земельного участка, м
	X	Y		
1	2	3	4	5
4	439420.85	2335329.02	626003000000	0.5
5	439424.17	2335555.23	626003000000	0.5
9	439341.02	2340467.53	626003000000	0.5
10	439346.57	2340562.96	626003000000	0.5
12	439361.73	2340947.45	626003000000	0.5
13	439362.27	2340969.79	626003000000	0.5
16	439398.53	2341423.73	626003000000	0.5
17	439402.01	2341473.24	626003000000	0.5
18	439403.21	2341516.36	626003000000	0.5
19	439414.52	2341512.75	626003000000	0.5
20	439417.55	2341626.74	626003000000	0.5
21	439428.57	2341922.51	626003000000	0.5
22	439430.05	2341980.92	626003000000	0.5
22	439430.05	2341980.92	данные отсутствуют	данные отсутствуют
23	439458.34	2342695.29	626003000000	0.5
24	439463.17	2342810.48	626003000000	0.5
Государственный регистратор			ФГИС ЕГРН	
полное наименование должности			подпись	
			инициалы, фамилия	

М.П.

Выписка из Единого государственного реестра недвижимости об объекте недвижимости
Сведения о частях земельного участка

Земельный участок			
(вид объекта недвижимости)			
Лист № <u> </u> Раздела 4.2	Всего листов раздела 4.2 : <u> </u>	Всего разделов: <u> </u>	Всего листов выписки: <u> </u>
21.09.2020 № 99/2020/349332254			
Кадастровый номер:		47:10:0000000:6508	

Номер точки	Координаты, м		Описание закрепления на местности	Средняя квадратическая погрешность определения координат характерных точек границы части земельного участка, м
	X	Y		
1	2	3	4	5
25	439470.47	2342981.82	626003000000	0.5
25	439470.47	2342981.82	данные отсутствуют	данные отсутствуют
26	439471.01	2342991.82	626003000000	0.5
26	439471.01	2342991.82	данные отсутствуют	данные отсутствуют
28	439562.42	2344322.8	626003000000	0.5
29	439565.54	2344541.99	626003000000	0.5
36	439187.69	2348823.85	626003000000	0.5
37	439182.31	2348859.82	626003000000	0.5
38	439169.95	2348858.64	626003000000	0.5
39	439158.15	2348923.02	626003000000	0.5
46	438860.4	2349594.18	626003000000	0.5
47	438795.17	2349676.44	626003000000	0.5
48	438762.15	2349652.2	626003000000	0.5
49	438827.5	2349571.42	626003000000	0.5
56	439125.27	2348907.94	626003000000	0.5
57	439134.84	2348855.67	626003000000	0.5
58	439111.43	2348853.49	626003000000	0.5
Государственный регистратор				ФГИС ЕГРН
полное наименование должности			подпись	инициалы, фамилия

М.П.

Выписка из Единого государственного реестра недвижимости об объекте недвижимости
Сведения о частях земельного участка

Земельный участок			
(вид объекта недвижимости)			
Лист № <u> </u> Раздела 4.2	Всего листов раздела 4.2 : <u> </u>	Всего разделов: <u> </u>	Всего листов выписки: <u> </u>
21.09.2020 № 99/2020/349332254			
Кадастровый номер:		47:10:000000:6508	

Номер точки	Координаты, м		Описание закрепления на местности	Средняя квадратическая погрешность определения координат характерных точек границы части земельного участка, м
	X	Y		
1	2	3	4	5
59	439119.03	2348805.84	626003000000	0.5
64	439487.66	2344542.97	626003000000	0.5
65	439483.99	2344329.78	626003000000	0.5
67	439397.6	2342969.11	626003000000	0.5
67	439397.6	2342969.11	данные отсутствуют	данные отсутствуют
68	439397.01	2342957.52	626003000000	0.5
68	439397.01	2342957.52	данные отсутствуют	данные отсутствуют
69	439391.5	2342844.45	626003000000	0.5
70	439387.57	2342730.2	626003000000	0.5
71	439356.07	2341973.26	626003000000	0.5
71	439356.07	2341973.26	данные отсутствуют	данные отсутствуют
72	439354.83	2341913.86	626003000000	0.5
72	439354.83	2341913.86	данные отсутствуют	данные отсутствуют
73	439346.45	2341643.99	626003000000	0.5
74	439343.85	2341539.52	626003000000	0.5
75	439359.81	2341531.81	626003000000	0.5
76	439359.06	2341494.45	626003000000	0.5
Государственный регистратор				ФГИС ЕГРН
полное наименование должности			подпись	инициалы, фамилия

М.П.

Сведения о частях земельного участка

Земельный участок			
(вид объекта недвижимости)			
Лист № <u> </u> Раздела 4.2	Всего листов раздела 4.2 : <u> </u>	Всего разделов: <u> </u>	Всего листов выписки: <u> </u>
21.09.2020 № 99/2020/349332254			
Кадастровый номер:		47:10:0000000:6508	

Номер точки	Координаты, м		Описание закрепления на местности	Средняя квадратическая погрешность определения координат характерных точек границы части земельного участка, м
	X	Y		
1	2	3	4	5
77	439356.45	2341434.41	626003000000	0.5
81	439329.85	2340967.85	626003000000	0.5
82	439328.25	2340945.44	626003000000	0.5
83	439299.26	2340540.29	626003000000	0.5
84	439306.72	2340468.49	626003000000	0.5
88	439342.64	2335541.56	626003000000	0.5
89	439340.46	2335305.1	626003000000	0.5
93	438759.45	2349727.06	626003000000	0.5
94	438701.55	2349808.98	626003000000	0.5
97	438605.9	2350026.66	данные отсутствуют	данные отсутствуют
112	438568.98	2350018.82	данные отсутствуют	данные отсутствуют
113	438573.53	2349981.67	данные отсутствуют	данные отсутствуют
114	438602.36	2349913.82	данные отсутствуют	данные отсутствуют
116	438671.7	2349790.56	626003000000	0.5
117	438729.05	2349706.09	626003000000	0.5
120	439396.22	2330281.41	626003000000	0.5
120	439396.22	2330281.41	данные отсутствуют	данные отсутствуют
Государственный регистратор				ФГИС ЕГРН
полное наименование должности			подпись	инициалы, фамилия

М.П.

Выписка из Единого государственного реестра недвижимости об объекте недвижимости
Сведения о частях земельного участка

Земельный участок			
(вид объекта недвижимости)			
Лист № <u> </u> Раздела 4.2	Всего листов раздела 4.2 : <u> </u>	Всего разделов: <u> </u>	Всего листов выписки: <u> </u>
21.09.2020 № 99/2020/349332254			
Кадастровый номер:		47:10:0000000:6508	

Номер точки	Координаты, м		Описание закрепления на местности	Средняя квадратическая погрешность определения координат характерных точек границы части земельного участка, м
	X	Y		
1	2	3	4	5
121	439392.66	2330320.45	626003000000	0.5
121	439392.66	2330320.45	данные отсутствуют	данные отсутствуют
121	439392.66	2330320.45	данные отсутствуют	данные отсутствуют
134	439325.12	2330292.75	626003000000	0.5
135	439327.86	2330254.79	626003000000	0.5
140	439371.19	2330259.85	данные отсутствуют	0.1
141	439370.22	2330311.76	данные отсутствуют	0.1
142	439392.62	2330320.95	данные отсутствуют	данные отсутствуют
143	439397.08	2330270.47	данные отсутствуют	данные отсутствуют
144	439354.79	2341912.18	данные отсутствуют	данные отсутствуют
145	439356.7	2341988.36	данные отсутствуют	данные отсутствуют
146	439430.84	2342000.88	данные отсутствуют	данные отсутствуют
147	439428.64	2341924.64	данные отсутствуют	данные отсутствуют
148	439370.77	2330279.88	данные отсутствуют	0.1
149	439370.24	2330310.28	данные отсутствуют	0.1
150	439369.88	2330331.34	данные отсутствуют	0.1
151	439391.15	2330340.29	данные отсутствуют	данные отсутствуют
Государственный регистратор				ФГИС ЕГРН
полное наименование должности			подпись	инициалы, фамилия

М.П.

Выписка из Единого государственного реестра недвижимости об объекте недвижимости
Сведения о частях земельного участка

Земельный участок			
<small>(вид объекта недвижимости)</small>			
Лист № <u> </u> Раздела 4.2	Всего листов раздела 4.2 : <u> </u>	Всего разделов: <u> </u>	Всего листов выписки: <u> </u>
21.09.2020 № 99/2020/349332254			
Кадастровый номер:		47:10:0000000:6508	

Номер точки	Координаты, м		Описание закрепления на местности	Средняя квадратическая погрешность определения координат характерных точек границы части земельного участка, м
	X	Y		
1	2	3	4	5
152	439395.41	2330290.21	данные отсутствуют	данные отсутствуют
153	439396.61	2342949.31	данные отсутствуют	данные отсутствуют
154	439399.75	2343003.02	данные отсутствуют	данные отсутствуют
155	439473.39	2343027.42	данные отсутствуют	данные отсутствуют
156	439470.12	2342973.66	данные отсутствуют	данные отсутствуют
157	439328.51	2340949.07	данные отсутствуют	данные отсутствуют
158	439329.22	2340959.03	данные отсутствуют	данные отсутствуют
159	439362.05	2340961.08	данные отсутствуют	данные отсутствуют
160	439361.82	2340951.14	данные отсутствуют	данные отсутствуют
161	438624.9	2350135.83	данные отсутствуют	данные отсутствуют
162	438623.18	2350125.96	данные отсутствуют	данные отсутствуют
163	438588.81	2350132.3	данные отсутствуют	данные отсутствуют
164	438590.54	2350142.19	данные отсутствуют	данные отсутствуют
165	439382.64	2333880.16	данные отсутствуют	данные отсутствуют
166	439381.82	2333888.64	данные отсутствуют	данные отсутствуют
167	439383.81	2333888.08	данные отсутствуют	1
168	438570.13	2350009.43	данные отсутствуют	данные отсутствуют
Государственный регистратор				ФГИС ЕГРН
полное наименование должности			подпись	инициалы, фамилия

М.П.

Выписка из Единого государственного реестра недвижимости об объекте недвижимости
Сведения о частях земельного участка

Земельный участок			
(вид объекта недвижимости)			
Лист № ___ Раздела 4.2	Всего листов раздела 4.2 : ___	Всего разделов: ___	Всего листов выписки: ___
21.09.2020 № 99/2020/349332254			
Кадастровый номер:		47:10:000000:6508	

Номер точки	Координаты, м		Описание закрепления на местности	Средняя квадратическая погрешность определения координат характерных точек границы части земельного участка, м
	X	Y		
1	2	3	4	5
169	438569.16	2350019.86	данные отсутствуют	данные отсутствуют
170	438598.81	2350029.84	данные отсутствуют	0.1
171	438606.87	2350032.23	данные отсутствуют	данные отсутствуют
172	438606.27	2350021.41	данные отсутствуют	данные отсутствуют
173	438601.89	2350020.12	данные отсутствуют	0.1
174	438643.59	2349838.45	данные отсутствуют	0.1
175	438642.11	2349833.38	данные отсутствуют	данные отсутствуют
176	438572.37	2349991.16	данные отсутствуют	данные отсутствуют
177	438588.96	2349968.56	данные отсутствуют	0.1
178	438608.11	2349924.78	данные отсутствуют	0.1
179	438635.91	2349864.02	данные отсутствуют	0.1

Государственный регистратор		ФГИС ЕГРН
полное наименование должности	подпись	инициалы, фамилия

М.П.

Выписка из Единого государственного реестра недвижимости об объекте недвижимости
Сведения о частях земельного участка

Земельный участок				
<small>(вид объекта недвижимости)</small>				
Лист № ___ Раздела 4.2		Всего листов раздела 4.2 : ___		Всего разделов: ___
Всего листов выписки: ___				
21.09.2020 № 99/2020/349332254				
Кадастровый номер:			47:10:0000000:6508	
Сведения о характерных точках границы части (частей) земельного участка				
Учетный номер части: 16				
Система координат: МСК 47 зона 2				
Зона №				
Номер точки	Координаты, м		Описание закрепления на местности	Средняя квадратическая погрешность определения координат характерных точек границы части земельного участка, м
	X	Y		
1	2	3	4	5
4	439420.85	2335329.02	626003000000	0.5
5	439424.17	2335555.23	626003000000	0.5
9	439341.02	2340467.53	626003000000	0.5
10	439346.57	2340562.96	626003000000	0.5
12	439361.73	2340947.45	626003000000	0.5
13	439362.27	2340969.79	626003000000	0.5
16	439398.53	2341423.73	626003000000	0.5
17	439402.01	2341473.24	626003000000	0.5
18	439403.21	2341516.36	626003000000	0.5
19	439414.52	2341512.75	626003000000	0.5
20	439417.55	2341626.74	626003000000	0.5
21	439428.57	2341922.51	626003000000	0.5
22	439430.05	2341980.92	626003000000	0.5
22	439430.05	2341980.92	данные отсутствуют	данные отсутствуют
23	439458.34	2342695.29	626003000000	0.5
24	439463.17	2342810.48	626003000000	0.5
Государственный регистратор			ФГИС ЕГРН	
полное наименование должности			подпись	
			инициалы, фамилия	

М.П.

Сведения о частях земельного участка

Земельный участок			
(вид объекта недвижимости)			
Лист № <u> </u> Раздела 4.2	Всего листов раздела 4.2 : <u> </u>	Всего разделов: <u> </u>	Всего листов выписки: <u> </u>
21.09.2020 № 99/2020/349332254			
Кадастровый номер:		47:10:0000000:6508	

Номер точки	Координаты, м		Описание закрепления на местности	Средняя квадратическая погрешность определения координат характерных точек границы части земельного участка, м
	X	Y		
1	2	3	4	5
25	439470.47	2342981.82	626003000000	0.5
25	439470.47	2342981.82	данные отсутствуют	данные отсутствуют
26	439471.01	2342991.82	626003000000	0.5
26	439471.01	2342991.82	данные отсутствуют	данные отсутствуют
28	439562.42	2344322.8	626003000000	0.5
29	439565.54	2344541.99	626003000000	0.5
36	439187.69	2348823.85	626003000000	0.5
37	439182.31	2348859.82	626003000000	0.5
38	439169.95	2348858.64	626003000000	0.5
39	439158.15	2348923.02	626003000000	0.5
46	438860.4	2349594.18	626003000000	0.5
47	438795.17	2349676.44	626003000000	0.5
48	438762.15	2349652.2	626003000000	0.5
49	438827.5	2349571.42	626003000000	0.5
56	439125.27	2348907.94	626003000000	0.5
57	439134.84	2348855.67	626003000000	0.5
58	439111.43	2348853.49	626003000000	0.5
Государственный регистратор				ФГИС ЕГРН
полное наименование должности			подпись	инициалы, фамилия

М.П.

Выписка из Единого государственного реестра недвижимости об объекте недвижимости
Сведения о частях земельного участка

Земельный участок			
(вид объекта недвижимости)			
Лист № <u> </u> Раздела 4.2	Всего листов раздела 4.2 : <u> </u>	Всего разделов: <u> </u>	Всего листов выписки: <u> </u>
21.09.2020 № 99/2020/349332254			
Кадастровый номер:		47:10:0000000:6508	

Номер точки	Координаты, м		Описание закрепления на местности	Средняя квадратическая погрешность определения координат характерных точек границы части земельного участка, м
	X	Y		
1	2	3	4	5
59	439119.03	2348805.84	626003000000	0.5
64	439487.66	2344542.97	626003000000	0.5
65	439483.99	2344329.78	626003000000	0.5
67	439397.6	2342969.11	626003000000	0.5
67	439397.6	2342969.11	данные отсутствуют	данные отсутствуют
68	439397.01	2342957.52	626003000000	0.5
68	439397.01	2342957.52	данные отсутствуют	данные отсутствуют
69	439391.5	2342844.45	626003000000	0.5
70	439387.57	2342730.2	626003000000	0.5
71	439356.07	2341973.26	626003000000	0.5
71	439356.07	2341973.26	данные отсутствуют	данные отсутствуют
72	439354.83	2341913.86	626003000000	0.5
72	439354.83	2341913.86	данные отсутствуют	данные отсутствуют
73	439346.45	2341643.99	626003000000	0.5
74	439343.85	2341539.52	626003000000	0.5
75	439359.81	2341531.81	626003000000	0.5
76	439359.06	2341494.45	626003000000	0.5
Государственный регистратор				ФГИС ЕГРН
полное наименование должности			подпись	инициалы, фамилия

М.П.

Выписка из Единого государственного реестра недвижимости об объекте недвижимости
Сведения о частях земельного участка

Земельный участок			
(вид объекта недвижимости)			
Лист № <u> </u> Раздела 4.2	Всего листов раздела 4.2 : <u> </u>	Всего разделов: <u> </u>	Всего листов выписки: <u> </u>
21.09.2020 № 99/2020/349332254			
Кадастровый номер:		47:10:0000000:6508	

Номер точки	Координаты, м		Описание закрепления на местности	Средняя квадратическая погрешность определения координат характерных точек границы части земельного участка, м
	X	Y		
1	2	3	4	5
77	439356.45	2341434.41	626003000000	0.5
81	439329.85	2340967.85	626003000000	0.5
82	439328.25	2340945.44	626003000000	0.5
83	439299.26	2340540.29	626003000000	0.5
84	439306.72	2340468.49	626003000000	0.5
88	439342.64	2335541.56	626003000000	0.5
89	439340.46	2335305.1	626003000000	0.5
93	438759.45	2349727.06	626003000000	0.5
94	438701.55	2349808.98	626003000000	0.5
97	438605.9	2350026.66	данные отсутствуют	данные отсутствуют
112	438568.98	2350018.82	данные отсутствуют	данные отсутствуют
113	438573.53	2349981.67	данные отсутствуют	данные отсутствуют
114	438602.36	2349913.82	данные отсутствуют	данные отсутствуют
116	438671.7	2349790.56	626003000000	0.5
117	438729.05	2349706.09	626003000000	0.5
120	439396.22	2330281.41	626003000000	0.5
120	439396.22	2330281.41	данные отсутствуют	данные отсутствуют
Государственный регистратор				ФГИС ЕГРН
полное наименование должности			подпись	инициалы, фамилия

М.П.

Выписка из Единого государственного реестра недвижимости об объекте недвижимости
Сведения о частях земельного участка

Земельный участок			
(вид объекта недвижимости)			
Лист № <u> </u> Раздела 4.2	Всего листов раздела 4.2 : <u> </u>	Всего разделов: <u> </u>	Всего листов выписки: <u> </u>
21.09.2020 № 99/2020/349332254			
Кадастровый номер:		47:10:0000000:6508	

Номер точки	Координаты, м		Описание закрепления на местности	Средняя квадратическая погрешность определения координат характерных точек границы части земельного участка, м
	X	Y		
1	2	3	4	5
121	439392.66	2330320.45	626003000000	0.5
121	439392.66	2330320.45	данные отсутствуют	данные отсутствуют
121	439392.66	2330320.45	данные отсутствуют	данные отсутствуют
134	439325.12	2330292.75	626003000000	0.5
135	439327.86	2330254.79	626003000000	0.5
140	439371.19	2330259.85	данные отсутствуют	0.1
141	439370.22	2330311.76	данные отсутствуют	0.1
142	439392.62	2330320.95	данные отсутствуют	данные отсутствуют
143	439397.08	2330270.47	данные отсутствуют	данные отсутствуют
144	439354.79	2341912.18	данные отсутствуют	данные отсутствуют
145	439356.7	2341988.36	данные отсутствуют	данные отсутствуют
146	439430.84	2342000.88	данные отсутствуют	данные отсутствуют
147	439428.64	2341924.64	данные отсутствуют	данные отсутствуют
148	439370.77	2330279.88	данные отсутствуют	0.1
149	439370.24	2330310.28	данные отсутствуют	0.1
150	439369.88	2330331.34	данные отсутствуют	0.1
151	439391.15	2330340.29	данные отсутствуют	данные отсутствуют
Государственный регистратор				ФГИС ЕГРН
полное наименование должности			подпись	инициалы, фамилия

М.П.

Выписка из Единого государственного реестра недвижимости об объекте недвижимости
Сведения о частях земельного участка

Земельный участок			
(вид объекта недвижимости)			
Лист № <u> </u> Раздела 4.2	Всего листов раздела 4.2 : <u> </u>	Всего разделов: <u> </u>	Всего листов выписки: <u> </u>
21.09.2020 № 99/2020/349332254			
Кадастровый номер:		47:10:0000000:6508	

Номер точки	Координаты, м		Описание закрепления на местности	Средняя квадратическая погрешность определения координат характерных точек границы части земельного участка, м
	X	Y		
1	2	3	4	5
152	439395.41	2330290.21	данные отсутствуют	данные отсутствуют
153	439396.61	2342949.31	данные отсутствуют	данные отсутствуют
154	439399.75	2343003.02	данные отсутствуют	данные отсутствуют
155	439473.39	2343027.42	данные отсутствуют	данные отсутствуют
156	439470.12	2342973.66	данные отсутствуют	данные отсутствуют
157	439328.51	2340949.07	данные отсутствуют	данные отсутствуют
158	439329.22	2340959.03	данные отсутствуют	данные отсутствуют
159	439362.05	2340961.08	данные отсутствуют	данные отсутствуют
160	439361.82	2340951.14	данные отсутствуют	данные отсутствуют
161	438624.9	2350135.83	данные отсутствуют	данные отсутствуют
162	438623.18	2350125.96	данные отсутствуют	данные отсутствуют
163	438588.81	2350132.3	данные отсутствуют	данные отсутствуют
164	438590.54	2350142.19	данные отсутствуют	данные отсутствуют
165	439382.64	2333880.16	данные отсутствуют	данные отсутствуют
166	439381.82	2333888.64	данные отсутствуют	данные отсутствуют
167	439383.81	2333888.08	данные отсутствуют	1
168	438570.13	2350009.43	данные отсутствуют	данные отсутствуют
Государственный регистратор				ФГИС ЕГРН
полное наименование должности			подпись	инициалы, фамилия

М.П.

Сведения о частях земельного участка

Земельный участок			
(вид объекта недвижимости)			
Лист № ___	Раздела 4.2	Всего листов раздела 4.2 : ___	Всего разделов: ___
Всего листов выписки: ___			
21.09.2020 № 99/2020/349332254			
Кадастровый номер:		47:10:000000:6508	

Номер точки	Координаты, м		Описание закрепления на местности	Средняя квадратическая погрешность определения координат характерных точек границы части земельного участка, м
	X	Y		
1	2	3	4	5
169	438569.16	2350019.86	данные отсутствуют	данные отсутствуют
170	438598.81	2350029.84	данные отсутствуют	0.1
171	438606.87	2350032.23	данные отсутствуют	данные отсутствуют
172	438606.27	2350021.41	данные отсутствуют	данные отсутствуют
173	438601.89	2350020.12	данные отсутствуют	0.1
174	438643.59	2349838.45	данные отсутствуют	0.1
175	438642.11	2349833.38	данные отсутствуют	данные отсутствуют
176	438572.37	2349991.16	данные отсутствуют	данные отсутствуют
177	438588.96	2349968.56	данные отсутствуют	0.1
178	438608.11	2349924.78	данные отсутствуют	0.1
179	438635.91	2349864.02	данные отсутствуют	0.1

Государственный регистратор		ФГИС ЕГРН
полное наименование должности	подпись	инициалы, фамилия

М.П.

Выписка из Единого государственного реестра недвижимости об объекте недвижимости
Сведения о частях земельного участка

Земельный участок					
(вид объекта недвижимости)					
Лист № ___ Раздела 4.2		Всего листов раздела 4.2 : ___		Всего разделов: ___	Всего листов выписки: ___
21.09.2020 № 99/2020/349332254					
Кадастровый номер:			47:10:0000000:6508		
Сведения о характерных точках границы части (частей) земельного участка					
Учетный номер части: 17					
Система координат: МСК 47 зона 2					
Зона №					
Номер точки	Координаты, м		Описание закрепления на местности	Средняя квадратическая погрешность определения координат характерных точек границы части земельного участка, м	
	X	Y			
1	2	3	4	5	
4	439420.85	2335329.02	626003000000	0.5	
5	439424.17	2335555.23	626003000000	0.5	
9	439341.02	2340467.53	626003000000	0.5	
10	439346.57	2340562.96	626003000000	0.5	
12	439361.73	2340947.45	626003000000	0.5	
13	439362.27	2340969.79	626003000000	0.5	
16	439398.53	2341423.73	626003000000	0.5	
17	439402.01	2341473.24	626003000000	0.5	
18	439403.21	2341516.36	626003000000	0.5	
19	439414.52	2341512.75	626003000000	0.5	
20	439417.55	2341626.74	626003000000	0.5	
21	439428.57	2341922.51	626003000000	0.5	
22	439430.05	2341980.92	626003000000	0.5	
22	439430.05	2341980.92	данные отсутствуют	данные отсутствуют	
23	439458.34	2342695.29	626003000000	0.5	
24	439463.17	2342810.48	626003000000	0.5	
Государственный регистратор			ФГИС ЕГРН		
полное наименование должности			подпись		
			инициалы, фамилия		

М.П.

Выписка из Единого государственного реестра недвижимости об объекте недвижимости
1338
Сведения о частях земельного участка

Земельный участок			
(вид объекта недвижимости)			
Лист № <u> </u> Раздела 4.2	Всего листов раздела 4.2 : <u> </u>	Всего разделов: <u> </u>	Всего листов выписки: <u> </u>
21.09.2020 № 99/2020/349332254			
Кадастровый номер:		47:10:0000000:6508	

Номер точки	Координаты, м		Описание закрепления на местности	Средняя квадратическая погрешность определения координат характерных точек границы части земельного участка, м
	X	Y		
1	2	3	4	5
25	439470.47	2342981.82	626003000000	0.5
25	439470.47	2342981.82	данные отсутствуют	данные отсутствуют
26	439471.01	2342991.82	626003000000	0.5
26	439471.01	2342991.82	данные отсутствуют	данные отсутствуют
28	439562.42	2344322.8	626003000000	0.5
29	439565.54	2344541.99	626003000000	0.5
36	439187.69	2348823.85	626003000000	0.5
37	439182.31	2348859.82	626003000000	0.5
38	439169.95	2348858.64	626003000000	0.5
39	439158.15	2348923.02	626003000000	0.5
46	438860.4	2349594.18	626003000000	0.5
47	438795.17	2349676.44	626003000000	0.5
48	438762.15	2349652.2	626003000000	0.5
49	438827.5	2349571.42	626003000000	0.5
56	439125.27	2348907.94	626003000000	0.5
57	439134.84	2348855.67	626003000000	0.5
58	439111.43	2348853.49	626003000000	0.5
Государственный регистратор				ФГИС ЕГРН
полное наименование должности			подпись	инициалы, фамилия

М.П.

Выписка из Единого государственного реестра недвижимости об объекте недвижимости
Сведения о частях земельного участка

Земельный участок			
(вид объекта недвижимости)			
Лист № <u> </u> Раздела 4.2	Всего листов раздела 4.2 : <u> </u>	Всего разделов: <u> </u>	Всего листов выписки: <u> </u>
21.09.2020 № 99/2020/349332254			
Кадастровый номер:		47:10:0000000:6508	

Номер точки	Координаты, м		Описание закрепления на местности	Средняя квадратическая погрешность определения координат характерных точек границы части земельного участка, м
	X	Y		
1	2	3	4	5
59	439119.03	2348805.84	626003000000	0.5
64	439487.66	2344542.97	626003000000	0.5
65	439483.99	2344329.78	626003000000	0.5
67	439397.6	2342969.11	626003000000	0.5
67	439397.6	2342969.11	данные отсутствуют	данные отсутствуют
68	439397.01	2342957.52	626003000000	0.5
68	439397.01	2342957.52	данные отсутствуют	данные отсутствуют
69	439391.5	2342844.45	626003000000	0.5
70	439387.57	2342730.2	626003000000	0.5
71	439356.07	2341973.26	626003000000	0.5
71	439356.07	2341973.26	данные отсутствуют	данные отсутствуют
72	439354.83	2341913.86	626003000000	0.5
72	439354.83	2341913.86	данные отсутствуют	данные отсутствуют
73	439346.45	2341643.99	626003000000	0.5
74	439343.85	2341539.52	626003000000	0.5
75	439359.81	2341531.81	626003000000	0.5
76	439359.06	2341494.45	626003000000	0.5
Государственный регистратор				ФГИС ЕГРН
полное наименование должности			подпись	инициалы, фамилия

М.П.

Выписка из Единого государственного реестра недвижимости об объекте недвижимости
Сведения о частях земельного участка

Земельный участок			
(вид объекта недвижимости)			
Лист № <u> </u> Раздела 4.2	Всего листов раздела 4.2 : <u> </u>	Всего разделов: <u> </u>	Всего листов выписки: <u> </u>
21.09.2020 № 99/2020/349332254			
Кадастровый номер:		47:10:0000000:6508	

Номер точки	Координаты, м		Описание закрепления на местности	Средняя квадратическая погрешность определения координат характерных точек границы части земельного участка, м
	X	Y		
1	2	3	4	5
77	439356.45	2341434.41	626003000000	0.5
81	439329.85	2340967.85	626003000000	0.5
82	439328.25	2340945.44	626003000000	0.5
83	439299.26	2340540.29	626003000000	0.5
84	439306.72	2340468.49	626003000000	0.5
88	439342.64	2335541.56	626003000000	0.5
89	439340.46	2335305.1	626003000000	0.5
93	438759.45	2349727.06	626003000000	0.5
94	438701.55	2349808.98	626003000000	0.5
97	438605.9	2350026.66	данные отсутствуют	данные отсутствуют
112	438568.98	2350018.82	данные отсутствуют	данные отсутствуют
113	438573.53	2349981.67	данные отсутствуют	данные отсутствуют
114	438602.36	2349913.82	данные отсутствуют	данные отсутствуют
116	438671.7	2349790.56	626003000000	0.5
117	438729.05	2349706.09	626003000000	0.5
120	439396.22	2330281.41	626003000000	0.5
120	439396.22	2330281.41	данные отсутствуют	данные отсутствуют
Государственный регистратор				ФГИС ЕГРН
полное наименование должности			подпись	инициалы, фамилия

М.П.

Сведения о частях земельного участка

Земельный участок			
(вид объекта недвижимости)			
Лист № <u> </u> Раздела 4.2	Всего листов раздела 4.2 : <u> </u>	Всего разделов: <u> </u>	Всего листов выписки: <u> </u>
21.09.2020 № 99/2020/349332254			
Кадастровый номер:		47:10:0000000:6508	

Номер точки	Координаты, м		Описание закрепления на местности	Средняя квадратическая погрешность определения координат характерных точек границы части земельного участка, м
	X	Y		
1	2	3	4	5
121	439392.66	2330320.45	626003000000	0.5
121	439392.66	2330320.45	данные отсутствуют	данные отсутствуют
121	439392.66	2330320.45	данные отсутствуют	данные отсутствуют
134	439325.12	2330292.75	626003000000	0.5
135	439327.86	2330254.79	626003000000	0.5
140	439371.19	2330259.85	данные отсутствуют	0.1
141	439370.22	2330311.76	данные отсутствуют	0.1
142	439392.62	2330320.95	данные отсутствуют	данные отсутствуют
143	439397.08	2330270.47	данные отсутствуют	данные отсутствуют
144	439354.79	2341912.18	данные отсутствуют	данные отсутствуют
145	439356.7	2341988.36	данные отсутствуют	данные отсутствуют
146	439430.84	2342000.88	данные отсутствуют	данные отсутствуют
147	439428.64	2341924.64	данные отсутствуют	данные отсутствуют
148	439370.77	2330279.88	данные отсутствуют	0.1
149	439370.24	2330310.28	данные отсутствуют	0.1
150	439369.88	2330331.34	данные отсутствуют	0.1
151	439391.15	2330340.29	данные отсутствуют	данные отсутствуют
Государственный регистратор				ФГИС ЕГРН
полное наименование должности			подпись	инициалы, фамилия

М.П.

Выписка из Единого государственного реестра недвижимости об объекте недвижимости
Сведения о частях земельного участка

Земельный участок			
(вид объекта недвижимости)			
Лист № <u> </u> Раздела 4.2	Всего листов раздела 4.2 : <u> </u>	Всего разделов: <u> </u>	Всего листов выписки: <u> </u>
21.09.2020 № 99/2020/349332254			
Кадастровый номер:		47:10:0000000:6508	

Номер точки	Координаты, м		Описание закрепления на местности	Средняя квадратическая погрешность определения координат характерных точек границы части земельного участка, м
	X	Y		
1	2	3	4	5
152	439395.41	2330290.21	данные отсутствуют	данные отсутствуют
153	439396.61	2342949.31	данные отсутствуют	данные отсутствуют
154	439399.75	2343003.02	данные отсутствуют	данные отсутствуют
155	439473.39	2343027.42	данные отсутствуют	данные отсутствуют
156	439470.12	2342973.66	данные отсутствуют	данные отсутствуют
157	439328.51	2340949.07	данные отсутствуют	данные отсутствуют
158	439329.22	2340959.03	данные отсутствуют	данные отсутствуют
159	439362.05	2340961.08	данные отсутствуют	данные отсутствуют
160	439361.82	2340951.14	данные отсутствуют	данные отсутствуют
161	438624.9	2350135.83	данные отсутствуют	данные отсутствуют
162	438623.18	2350125.96	данные отсутствуют	данные отсутствуют
163	438588.81	2350132.3	данные отсутствуют	данные отсутствуют
164	438590.54	2350142.19	данные отсутствуют	данные отсутствуют
165	439382.64	2333880.16	данные отсутствуют	данные отсутствуют
166	439381.82	2333888.64	данные отсутствуют	данные отсутствуют
167	439383.81	2333888.08	данные отсутствуют	1
168	438570.13	2350009.43	данные отсутствуют	данные отсутствуют
Государственный регистратор				ФГИС ЕГРН
полное наименование должности			подпись	инициалы, фамилия

М.П.

Выписка из Единого государственного реестра недвижимости об объекте недвижимости
Сведения о частях земельного участка

Земельный участок			
(вид объекта недвижимости)			
Лист № ___ Раздела 4.2	Всего листов раздела 4.2 : ___	Всего разделов: ___	Всего листов выписки: ___
21.09.2020 № 99/2020/349332254			
Кадастровый номер:		47:10:000000:6508	

Номер точки	Координаты, м		Описание закрепления на местности	Средняя квадратическая погрешность определения координат характерных точек границы части земельного участка, м
	X	Y		
1	2	3	4	5
169	438569.16	2350019.86	данные отсутствуют	данные отсутствуют
170	438598.81	2350029.84	данные отсутствуют	0.1
171	438606.87	2350032.23	данные отсутствуют	данные отсутствуют
172	438606.27	2350021.41	данные отсутствуют	данные отсутствуют
173	438601.89	2350020.12	данные отсутствуют	0.1
174	438643.59	2349838.45	данные отсутствуют	0.1
175	438642.11	2349833.38	данные отсутствуют	данные отсутствуют
176	438572.37	2349991.16	данные отсутствуют	данные отсутствуют
177	438588.96	2349968.56	данные отсутствуют	0.1
178	438608.11	2349924.78	данные отсутствуют	0.1
179	438635.91	2349864.02	данные отсутствуют	0.1

Государственный регистратор		ФГИС ЕГРН
полное наименование должности	подпись	инициалы, фамилия

М.П.

Выписка из Единого государственного реестра недвижимости об объекте недвижимости
Сведения о частях земельного участка

Земельный участок				
(вид объекта недвижимости)				
Лист № ___ Раздела 4.2		Всего листов раздела 4.2 : ___		Всего разделов: ___
Всего листов выписки: ___				
21.09.2020 № 99/2020/349332254				
Кадастровый номер:			47:10:000000:6508	
Сведения о характерных точках границы части (частей) земельного участка				
Учетный номер части: 18				
Система координат: МСК 47 зона 2				
Зона №				
Номер точки	Координаты, м		Описание закрепления на местности	Средняя квадратическая погрешность определения координат характерных точек границы части земельного участка, м
	X	Y		
1	2	3	4	5
4	439420.85	2335329.02	626003000000	0.5
5	439424.17	2335555.23	626003000000	0.5
9	439341.02	2340467.53	626003000000	0.5
10	439346.57	2340562.96	626003000000	0.5
12	439361.73	2340947.45	626003000000	0.5
13	439362.27	2340969.79	626003000000	0.5
16	439398.53	2341423.73	626003000000	0.5
17	439402.01	2341473.24	626003000000	0.5
18	439403.21	2341516.36	626003000000	0.5
19	439414.52	2341512.75	626003000000	0.5
20	439417.55	2341626.74	626003000000	0.5
21	439428.57	2341922.51	626003000000	0.5
22	439430.05	2341980.92	626003000000	0.5
22	439430.05	2341980.92	данные отсутствуют	данные отсутствуют
23	439458.34	2342695.29	626003000000	0.5
24	439463.17	2342810.48	626003000000	0.5
Государственный регистратор			ФГИС ЕГРН	
полное наименование должности			подпись	
			инициалы, фамилия	

М.П.

Выписка из Единого государственного реестра недвижимости об объекте недвижимости
Сведения о частях земельного участка

Земельный участок			
(вид объекта недвижимости)			
Лист № <u> </u> Раздела 4.2	Всего листов раздела 4.2 : <u> </u>	Всего разделов: <u> </u>	Всего листов выписки: <u> </u>
21.09.2020 № 99/2020/349332254			
Кадастровый номер:		47:10:0000000:6508	

Номер точки	Координаты, м		Описание закрепления на местности	Средняя квадратическая погрешность определения координат характерных точек границы части земельного участка, м
	X	Y		
1	2	3	4	5
25	439470.47	2342981.82	626003000000	0.5
25	439470.47	2342981.82	данные отсутствуют	данные отсутствуют
26	439471.01	2342991.82	626003000000	0.5
26	439471.01	2342991.82	данные отсутствуют	данные отсутствуют
28	439562.42	2344322.8	626003000000	0.5
29	439565.54	2344541.99	626003000000	0.5
36	439187.69	2348823.85	626003000000	0.5
37	439182.31	2348859.82	626003000000	0.5
38	439169.95	2348858.64	626003000000	0.5
39	439158.15	2348923.02	626003000000	0.5
46	438860.4	2349594.18	626003000000	0.5
47	438795.17	2349676.44	626003000000	0.5
48	438762.15	2349652.2	626003000000	0.5
49	438827.5	2349571.42	626003000000	0.5
56	439125.27	2348907.94	626003000000	0.5
57	439134.84	2348855.67	626003000000	0.5
58	439111.43	2348853.49	626003000000	0.5
Государственный регистратор				ФГИС ЕГРН
полное наименование должности			подпись	инициалы, фамилия

М.П.

Выписка из Единого государственного реестра недвижимости об объекте недвижимости
Сведения о частях земельного участка

Земельный участок			
(вид объекта недвижимости)			
Лист № <u> </u> Раздела 4.2	Всего листов раздела 4.2 : <u> </u>	Всего разделов: <u> </u>	Всего листов выписки: <u> </u>
21.09.2020 № 99/2020/349332254			
Кадастровый номер:		47:10:0000000:6508	

Номер точки	Координаты, м		Описание закрепления на местности	Средняя квадратическая погрешность определения координат характерных точек границы части земельного участка, м
	X	Y		
1	2	3	4	5
59	439119.03	2348805.84	626003000000	0.5
64	439487.66	2344542.97	626003000000	0.5
65	439483.99	2344329.78	626003000000	0.5
67	439397.6	2342969.11	626003000000	0.5
67	439397.6	2342969.11	данные отсутствуют	данные отсутствуют
68	439397.01	2342957.52	626003000000	0.5
68	439397.01	2342957.52	данные отсутствуют	данные отсутствуют
69	439391.5	2342844.45	626003000000	0.5
70	439387.57	2342730.2	626003000000	0.5
71	439356.07	2341973.26	626003000000	0.5
71	439356.07	2341973.26	данные отсутствуют	данные отсутствуют
72	439354.83	2341913.86	626003000000	0.5
72	439354.83	2341913.86	данные отсутствуют	данные отсутствуют
73	439346.45	2341643.99	626003000000	0.5
74	439343.85	2341539.52	626003000000	0.5
75	439359.81	2341531.81	626003000000	0.5
76	439359.06	2341494.45	626003000000	0.5
Государственный регистратор				ФГИС ЕГРН
полное наименование должности			подпись	инициалы, фамилия

М.П.

Выписка из Единого государственного реестра недвижимости об объекте недвижимости
Сведения о частях земельного участка

Земельный участок			
(вид объекта недвижимости)			
Лист № <u> </u> Раздела 4.2	Всего листов раздела 4.2 : <u> </u>	Всего разделов: <u> </u>	Всего листов выписки: <u> </u>
21.09.2020 № 99/2020/349332254			
Кадастровый номер:		47:10:0000000:6508	

Номер точки	Координаты, м		Описание закрепления на местности	Средняя квадратическая погрешность определения координат характерных точек границы части земельного участка, м
	X	Y		
1	2	3	4	5
77	439356.45	2341434.41	626003000000	0.5
81	439329.85	2340967.85	626003000000	0.5
82	439328.25	2340945.44	626003000000	0.5
83	439299.26	2340540.29	626003000000	0.5
84	439306.72	2340468.49	626003000000	0.5
88	439342.64	2335541.56	626003000000	0.5
89	439340.46	2335305.1	626003000000	0.5
93	438759.45	2349727.06	626003000000	0.5
94	438701.55	2349808.98	626003000000	0.5
97	438605.9	2350026.66	данные отсутствуют	данные отсутствуют
112	438568.98	2350018.82	данные отсутствуют	данные отсутствуют
113	438573.53	2349981.67	данные отсутствуют	данные отсутствуют
114	438602.36	2349913.82	данные отсутствуют	данные отсутствуют
116	438671.7	2349790.56	626003000000	0.5
117	438729.05	2349706.09	626003000000	0.5
120	439396.22	2330281.41	626003000000	0.5
120	439396.22	2330281.41	данные отсутствуют	данные отсутствуют
Государственный регистратор				ФГИС ЕГРН
полное наименование должности			подпись	инициалы, фамилия

М.П.

Выписка из Единого государственного реестра недвижимости об объекте недвижимости
Сведения о частях земельного участка

Земельный участок			
(вид объекта недвижимости)			
Лист № <u> </u> Раздела 4.2	Всего листов раздела 4.2 : <u> </u>	Всего разделов: <u> </u>	Всего листов выписки: <u> </u>
21.09.2020 № 99/2020/349332254			
Кадастровый номер:		47:10:0000000:6508	

Номер точки	Координаты, м		Описание закрепления на местности	Средняя квадратическая погрешность определения координат характерных точек границы части земельного участка, м
	X	Y		
1	2	3	4	5
121	439392.66	2330320.45	626003000000	0.5
121	439392.66	2330320.45	данные отсутствуют	данные отсутствуют
121	439392.66	2330320.45	данные отсутствуют	данные отсутствуют
134	439325.12	2330292.75	626003000000	0.5
135	439327.86	2330254.79	626003000000	0.5
140	439371.19	2330259.85	данные отсутствуют	0.1
141	439370.22	2330311.76	данные отсутствуют	0.1
142	439392.62	2330320.95	данные отсутствуют	данные отсутствуют
143	439397.08	2330270.47	данные отсутствуют	данные отсутствуют
144	439354.79	2341912.18	данные отсутствуют	данные отсутствуют
145	439356.7	2341988.36	данные отсутствуют	данные отсутствуют
146	439430.84	2342000.88	данные отсутствуют	данные отсутствуют
147	439428.64	2341924.64	данные отсутствуют	данные отсутствуют
148	439370.77	2330279.88	данные отсутствуют	0.1
149	439370.24	2330310.28	данные отсутствуют	0.1
150	439369.88	2330331.34	данные отсутствуют	0.1
151	439391.15	2330340.29	данные отсутствуют	данные отсутствуют
Государственный регистратор				ФГИС ЕГРН
полное наименование должности			подпись	инициалы, фамилия

М.П.

Выписка из Единого государственного реестра недвижимости об объекте недвижимости
Сведения о частях земельного участка

Земельный участок			
(вид объекта недвижимости)			
Лист № <u> </u> Раздела 4.2	Всего листов раздела 4.2 : <u> </u>	Всего разделов: <u> </u>	Всего листов выписки: <u> </u>
21.09.2020 № 99/2020/349332254			
Кадастровый номер:		47:10:000000:6508	

Номер точки	Координаты, м		Описание закрепления на местности	Средняя квадратическая погрешность определения координат характерных точек границы части земельного участка, м
	X	Y		
1	2	3	4	5
152	439395.41	2330290.21	данные отсутствуют	данные отсутствуют
153	439396.61	2342949.31	данные отсутствуют	данные отсутствуют
154	439399.75	2343003.02	данные отсутствуют	данные отсутствуют
155	439473.39	2343027.42	данные отсутствуют	данные отсутствуют
156	439470.12	2342973.66	данные отсутствуют	данные отсутствуют
157	439328.51	2340949.07	данные отсутствуют	данные отсутствуют
158	439329.22	2340959.03	данные отсутствуют	данные отсутствуют
159	439362.05	2340961.08	данные отсутствуют	данные отсутствуют
160	439361.82	2340951.14	данные отсутствуют	данные отсутствуют
161	438624.9	2350135.83	данные отсутствуют	данные отсутствуют
162	438623.18	2350125.96	данные отсутствуют	данные отсутствуют
163	438588.81	2350132.3	данные отсутствуют	данные отсутствуют
164	438590.54	2350142.19	данные отсутствуют	данные отсутствуют
165	439382.64	2333880.16	данные отсутствуют	данные отсутствуют
166	439381.82	2333888.64	данные отсутствуют	данные отсутствуют
167	439383.81	2333888.08	данные отсутствуют	1
168	438570.13	2350009.43	данные отсутствуют	данные отсутствуют
Государственный регистратор				ФГИС ЕГРН
полное наименование должности			подпись	инициалы, фамилия

М.П.

Выписка из Единого государственного реестра недвижимости об объекте недвижимости
Сведения о частях земельного участка

Земельный участок			
(вид объекта недвижимости)			
Лист № <u> </u> Раздела 4.2	Всего листов раздела 4.2 : <u> </u>	Всего разделов: <u> </u>	Всего листов выписки: <u> </u>
21.09.2020 № 99/2020/349332254			
Кадастровый номер:		47:10:000000:6508	

Номер точки	Координаты, м		Описание закрепления на местности	Средняя квадратическая погрешность определения координат характерных точек границы части земельного участка, м
	X	Y		
1	2	3	4	5
169	438569.16	2350019.86	данные отсутствуют	данные отсутствуют
170	438598.81	2350029.84	данные отсутствуют	0.1
171	438606.87	2350032.23	данные отсутствуют	данные отсутствуют
172	438606.27	2350021.41	данные отсутствуют	данные отсутствуют
173	438601.89	2350020.12	данные отсутствуют	0.1
174	438643.59	2349838.45	данные отсутствуют	0.1
175	438642.11	2349833.38	данные отсутствуют	данные отсутствуют
176	438572.37	2349991.16	данные отсутствуют	данные отсутствуют
177	438588.96	2349968.56	данные отсутствуют	0.1
178	438608.11	2349924.78	данные отсутствуют	0.1
179	438635.91	2349864.02	данные отсутствуют	0.1

Государственный регистратор		ФГИС ЕГРН
полное наименование должности	подпись	инициалы, фамилия

М.П.

Выписка из Единого государственного реестра недвижимости об объекте недвижимости
Сведения о частях земельного участка

Земельный участок					
(вид объекта недвижимости)					
Лист № ___ Раздела 4.2		Всего листов раздела 4.2 : ___		Всего разделов: ___	Всего листов выписки: ___
21.09.2020 № 99/2020/349332254					
Кадастровый номер:			47:10:0000000:6508		
Сведения о характерных точках границы части (частей) земельного участка					
Учетный номер части: 19					
Система координат: МСК 47 зона 2					
Зона №					
Номер точки	Координаты, м		Описание закрепления на местности	Средняя квадратическая погрешность определения координат характерных точек границы части земельного участка, м	
	X	Y			
1	2	3	4	5	
4	439420.85	2335329.02	626003000000	0.5	
5	439424.17	2335555.23	626003000000	0.5	
9	439341.02	2340467.53	626003000000	0.5	
10	439346.57	2340562.96	626003000000	0.5	
12	439361.73	2340947.45	626003000000	0.5	
13	439362.27	2340969.79	626003000000	0.5	
16	439398.53	2341423.73	626003000000	0.5	
17	439402.01	2341473.24	626003000000	0.5	
18	439403.21	2341516.36	626003000000	0.5	
19	439414.52	2341512.75	626003000000	0.5	
20	439417.55	2341626.74	626003000000	0.5	
21	439428.57	2341922.51	626003000000	0.5	
22	439430.05	2341980.92	626003000000	0.5	
22	439430.05	2341980.92	данные отсутствуют	данные отсутствуют	
23	439458.34	2342695.29	626003000000	0.5	
24	439463.17	2342810.48	626003000000	0.5	
Государственный регистратор			ФГИС ЕГРН		
полное наименование должности			подпись		
			инициалы, фамилия		

М.П.

Выписка из Единого государственного реестра недвижимости об объекте недвижимости
Сведения о частях земельного участка

Земельный участок			
(вид объекта недвижимости)			
Лист № <u> </u> Раздела 4.2	Всего листов раздела 4.2 : <u> </u>	Всего разделов: <u> </u>	Всего листов выписки: <u> </u>
21.09.2020 № 99/2020/349332254			
Кадастровый номер:		47:10:0000000:6508	

Номер точки	Координаты, м		Описание закрепления на местности	Средняя квадратическая погрешность определения координат характерных точек границы части земельного участка, м
	X	Y		
1	2	3	4	5
25	439470.47	2342981.82	626003000000	0.5
25	439470.47	2342981.82	данные отсутствуют	данные отсутствуют
26	439471.01	2342991.82	626003000000	0.5
26	439471.01	2342991.82	данные отсутствуют	данные отсутствуют
28	439562.42	2344322.8	626003000000	0.5
29	439565.54	2344541.99	626003000000	0.5
36	439187.69	2348823.85	626003000000	0.5
37	439182.31	2348859.82	626003000000	0.5
38	439169.95	2348858.64	626003000000	0.5
39	439158.15	2348923.02	626003000000	0.5
46	438860.4	2349594.18	626003000000	0.5
47	438795.17	2349676.44	626003000000	0.5
48	438762.15	2349652.2	626003000000	0.5
49	438827.5	2349571.42	626003000000	0.5
56	439125.27	2348907.94	626003000000	0.5
57	439134.84	2348855.67	626003000000	0.5
58	439111.43	2348853.49	626003000000	0.5
Государственный регистратор				ФГИС ЕГРН
полное наименование должности			подпись	инициалы, фамилия

М.П.

Выписка из Единого государственного реестра недвижимости об объекте недвижимости
Сведения о частях земельного участка

Земельный участок			
(вид объекта недвижимости)			
Лист № <u> </u> Раздела 4.2	Всего листов раздела 4.2 : <u> </u>	Всего разделов: <u> </u>	Всего листов выписки: <u> </u>
21.09.2020 № 99/2020/349332254			
Кадастровый номер:		47:10:0000000:6508	

Номер точки	Координаты, м		Описание закрепления на местности	Средняя квадратическая погрешность определения координат характерных точек границы части земельного участка, м
	X	Y		
1	2	3	4	5
59	439119.03	2348805.84	626003000000	0.5
64	439487.66	2344542.97	626003000000	0.5
65	439483.99	2344329.78	626003000000	0.5
67	439397.6	2342969.11	626003000000	0.5
67	439397.6	2342969.11	данные отсутствуют	данные отсутствуют
68	439397.01	2342957.52	626003000000	0.5
68	439397.01	2342957.52	данные отсутствуют	данные отсутствуют
69	439391.5	2342844.45	626003000000	0.5
70	439387.57	2342730.2	626003000000	0.5
71	439356.07	2341973.26	626003000000	0.5
71	439356.07	2341973.26	данные отсутствуют	данные отсутствуют
72	439354.83	2341913.86	626003000000	0.5
72	439354.83	2341913.86	данные отсутствуют	данные отсутствуют
73	439346.45	2341643.99	626003000000	0.5
74	439343.85	2341539.52	626003000000	0.5
75	439359.81	2341531.81	626003000000	0.5
76	439359.06	2341494.45	626003000000	0.5
Государственный регистратор				ФГИС ЕГРН
полное наименование должности			подпись	инициалы, фамилия

М.П.

Выписка из Единого государственного реестра недвижимости об объекте недвижимости
Сведения о частях земельного участка

Земельный участок			
(вид объекта недвижимости)			
Лист № <u> </u> Раздела 4.2	Всего листов раздела 4.2 : <u> </u>	Всего разделов: <u> </u>	Всего листов выписки: <u> </u>
21.09.2020 № 99/2020/349332254			
Кадастровый номер:		47:10:0000000:6508	

Номер точки	Координаты, м		Описание закрепления на местности	Средняя квадратическая погрешность определения координат характерных точек границы части земельного участка, м
	X	Y		
1	2	3	4	5
77	439356.45	2341434.41	626003000000	0.5
81	439329.85	2340967.85	626003000000	0.5
82	439328.25	2340945.44	626003000000	0.5
83	439299.26	2340540.29	626003000000	0.5
84	439306.72	2340468.49	626003000000	0.5
88	439342.64	2335541.56	626003000000	0.5
89	439340.46	2335305.1	626003000000	0.5
93	438759.45	2349727.06	626003000000	0.5
94	438701.55	2349808.98	626003000000	0.5
97	438605.9	2350026.66	данные отсутствуют	данные отсутствуют
112	438568.98	2350018.82	данные отсутствуют	данные отсутствуют
113	438573.53	2349981.67	данные отсутствуют	данные отсутствуют
114	438602.36	2349913.82	данные отсутствуют	данные отсутствуют
116	438671.7	2349790.56	626003000000	0.5
117	438729.05	2349706.09	626003000000	0.5
120	439396.22	2330281.41	626003000000	0.5
120	439396.22	2330281.41	данные отсутствуют	данные отсутствуют
Государственный регистратор				ФГИС ЕГРН
полное наименование должности			подпись	инициалы, фамилия

М.П.

Выписка из Единого государственного реестра недвижимости об объекте недвижимости
Сведения о частях земельного участка

Земельный участок			
(вид объекта недвижимости)			
Лист № <u> </u> Раздела 4.2	Всего листов раздела 4.2 : <u> </u>	Всего разделов: <u> </u>	Всего листов выписки: <u> </u>
21.09.2020 № 99/2020/349332254			
Кадастровый номер:		47:10:000000:6508	

Номер точки	Координаты, м		Описание закрепления на местности	Средняя квадратическая погрешность определения координат характерных точек границы части земельного участка, м
	X	Y		
1	2	3	4	5
121	439392.66	2330320.45	626003000000	0.5
121	439392.66	2330320.45	данные отсутствуют	данные отсутствуют
121	439392.66	2330320.45	данные отсутствуют	данные отсутствуют
134	439325.12	2330292.75	626003000000	0.5
135	439327.86	2330254.79	626003000000	0.5
140	439371.19	2330259.85	данные отсутствуют	0.1
141	439370.22	2330311.76	данные отсутствуют	0.1
142	439392.62	2330320.95	данные отсутствуют	данные отсутствуют
143	439397.08	2330270.47	данные отсутствуют	данные отсутствуют
144	439354.79	2341912.18	данные отсутствуют	данные отсутствуют
145	439356.7	2341988.36	данные отсутствуют	данные отсутствуют
146	439430.84	2342000.88	данные отсутствуют	данные отсутствуют
147	439428.64	2341924.64	данные отсутствуют	данные отсутствуют
148	439370.77	2330279.88	данные отсутствуют	0.1
149	439370.24	2330310.28	данные отсутствуют	0.1
150	439369.88	2330331.34	данные отсутствуют	0.1
151	439391.15	2330340.29	данные отсутствуют	данные отсутствуют
Государственный регистратор				ФГИС ЕГРН
полное наименование должности			подпись	инициалы, фамилия

М.П.

Сведения о частях земельного участка

Земельный участок			
(вид объекта недвижимости)			
Лист № <u> </u> Раздела 4.2	Всего листов раздела 4.2 : <u> </u>	Всего разделов: <u> </u>	Всего листов выписки: <u> </u>
21.09.2020 № 99/2020/349332254			
Кадастровый номер:		47:10:0000000:6508	

Номер точки	Координаты, м		Описание закрепления на местности	Средняя квадратическая погрешность определения координат характерных точек границы части земельного участка, м
	X	Y		
1	2	3	4	5
152	439395.41	2330290.21	данные отсутствуют	данные отсутствуют
153	439396.61	2342949.31	данные отсутствуют	данные отсутствуют
154	439399.75	2343003.02	данные отсутствуют	данные отсутствуют
155	439473.39	2343027.42	данные отсутствуют	данные отсутствуют
156	439470.12	2342973.66	данные отсутствуют	данные отсутствуют
157	439328.51	2340949.07	данные отсутствуют	данные отсутствуют
158	439329.22	2340959.03	данные отсутствуют	данные отсутствуют
159	439362.05	2340961.08	данные отсутствуют	данные отсутствуют
160	439361.82	2340951.14	данные отсутствуют	данные отсутствуют
161	438624.9	2350135.83	данные отсутствуют	данные отсутствуют
162	438623.18	2350125.96	данные отсутствуют	данные отсутствуют
163	438588.81	2350132.3	данные отсутствуют	данные отсутствуют
164	438590.54	2350142.19	данные отсутствуют	данные отсутствуют
165	439382.64	2333880.16	данные отсутствуют	данные отсутствуют
166	439381.82	2333888.64	данные отсутствуют	данные отсутствуют
167	439383.81	2333888.08	данные отсутствуют	1
168	438570.13	2350009.43	данные отсутствуют	данные отсутствуют
Государственный регистратор				ФГИС ЕГРН
полное наименование должности			подпись	инициалы, фамилия

М.П.

Выписка из Единого государственного реестра недвижимости об объекте недвижимости
Сведения о частях земельного участка

Земельный участок			
(вид объекта недвижимости)			
Лист № ___ Раздела 4.2	Всего листов раздела 4.2 : ___	Всего разделов: ___	Всего листов выписки: ___
21.09.2020 № 99/2020/349332254			
Кадастровый номер:		47:10:000000:6508	

Номер точки	Координаты, м		Описание закрепления на местности	Средняя квадратическая погрешность определения координат характерных точек границы части земельного участка, м
	X	Y		
1	2	3	4	5
169	438569.16	2350019.86	данные отсутствуют	данные отсутствуют
170	438598.81	2350029.84	данные отсутствуют	0.1
171	438606.87	2350032.23	данные отсутствуют	данные отсутствуют
172	438606.27	2350021.41	данные отсутствуют	данные отсутствуют
173	438601.89	2350020.12	данные отсутствуют	0.1
174	438643.59	2349838.45	данные отсутствуют	0.1
175	438642.11	2349833.38	данные отсутствуют	данные отсутствуют
176	438572.37	2349991.16	данные отсутствуют	данные отсутствуют
177	438588.96	2349968.56	данные отсутствуют	0.1
178	438608.11	2349924.78	данные отсутствуют	0.1
179	438635.91	2349864.02	данные отсутствуют	0.1

Государственный регистратор		ФГИС ЕГРН
полное наименование должности	подпись	инициалы, фамилия

М.П.

Выписка из Единого государственного реестра недвижимости об объекте недвижимости
Сведения о частях земельного участка

1358

Земельный участок				
(вид объекта недвижимости)				
Лист № ___ Раздела 4.2		Всего листов раздела 4.2 : ___		Всего разделов: ___
Всего листов выписки: ___				
21.09.2020 № 99/2020/349332254				
Кадастровый номер:			47:10:0000000:6508	
Сведения о характерных точках границы части (частей) земельного участка				
Учетный номер части: 20				
Система координат: МСК 47 зона 2				
Зона №				
Номер точки	Координаты, м		Описание закрепления на местности	Средняя квадратическая погрешность определения координат характерных точек границы части земельного участка, м
	X	Y		
1	2	3	4	5
4	439420.85	2335329.02	626003000000	0.5
5	439424.17	2335555.23	626003000000	0.5
9	439341.02	2340467.53	626003000000	0.5
10	439346.57	2340562.96	626003000000	0.5
12	439361.73	2340947.45	626003000000	0.5
13	439362.27	2340969.79	626003000000	0.5
16	439398.53	2341423.73	626003000000	0.5
17	439402.01	2341473.24	626003000000	0.5
18	439403.21	2341516.36	626003000000	0.5
19	439414.52	2341512.75	626003000000	0.5
20	439417.55	2341626.74	626003000000	0.5
21	439428.57	2341922.51	626003000000	0.5
22	439430.05	2341980.92	626003000000	0.5
22	439430.05	2341980.92	данные отсутствуют	данные отсутствуют
23	439458.34	2342695.29	626003000000	0.5
24	439463.17	2342810.48	626003000000	0.5
Государственный регистратор			ФГИС ЕГРН	
полное наименование должности			подпись	
			инициалы, фамилия	

М.П.

Сведения о частях земельного участка

Земельный участок			
(вид объекта недвижимости)			
Лист № <u> </u> Раздела 4.2	Всего листов раздела 4.2 : <u> </u>	Всего разделов: <u> </u>	Всего листов выписки: <u> </u>
21.09.2020 № 99/2020/349332254			
Кадастровый номер:		47:10:0000000:6508	

Номер точки	Координаты, м		Описание закрепления на местности	Средняя квадратическая погрешность определения координат характерных точек границы части земельного участка, м
	X	Y		
1	2	3	4	5
25	439470.47	2342981.82	626003000000	0.5
25	439470.47	2342981.82	данные отсутствуют	данные отсутствуют
26	439471.01	2342991.82	626003000000	0.5
26	439471.01	2342991.82	данные отсутствуют	данные отсутствуют
28	439562.42	2344322.8	626003000000	0.5
29	439565.54	2344541.99	626003000000	0.5
36	439187.69	2348823.85	626003000000	0.5
37	439182.31	2348859.82	626003000000	0.5
38	439169.95	2348858.64	626003000000	0.5
39	439158.15	2348923.02	626003000000	0.5
46	438860.4	2349594.18	626003000000	0.5
47	438795.17	2349676.44	626003000000	0.5
48	438762.15	2349652.2	626003000000	0.5
49	438827.5	2349571.42	626003000000	0.5
56	439125.27	2348907.94	626003000000	0.5
57	439134.84	2348855.67	626003000000	0.5
58	439111.43	2348853.49	626003000000	0.5
Государственный регистратор				ФГИС ЕГРН
полное наименование должности			подпись	инициалы, фамилия

М.П.

Сведения о частях земельного участка

Земельный участок			
(вид объекта недвижимости)			
Лист № <u> </u> Раздела 4.2	Всего листов раздела 4.2 : <u> </u>	Всего разделов: <u> </u>	Всего листов выписки: <u> </u>
21.09.2020 № 99/2020/349332254			
Кадастровый номер:		47:10:0000000:6508	

Номер точки	Координаты, м		Описание закрепления на местности	Средняя квадратическая погрешность определения координат характерных точек границы части земельного участка, м
	X	Y		
1	2	3	4	5
59	439119.03	2348805.84	626003000000	0.5
64	439487.66	2344542.97	626003000000	0.5
65	439483.99	2344329.78	626003000000	0.5
67	439397.6	2342969.11	626003000000	0.5
67	439397.6	2342969.11	данные отсутствуют	данные отсутствуют
68	439397.01	2342957.52	626003000000	0.5
68	439397.01	2342957.52	данные отсутствуют	данные отсутствуют
69	439391.5	2342844.45	626003000000	0.5
70	439387.57	2342730.2	626003000000	0.5
71	439356.07	2341973.26	626003000000	0.5
71	439356.07	2341973.26	данные отсутствуют	данные отсутствуют
72	439354.83	2341913.86	626003000000	0.5
72	439354.83	2341913.86	данные отсутствуют	данные отсутствуют
73	439346.45	2341643.99	626003000000	0.5
74	439343.85	2341539.52	626003000000	0.5
75	439359.81	2341531.81	626003000000	0.5
76	439359.06	2341494.45	626003000000	0.5
Государственный регистратор				ФГИС ЕГРН
полное наименование должности			подпись	инициалы, фамилия

М.П.

Выписка из Единого государственного реестра недвижимости об объекте недвижимости
Сведения о частях земельного участка

Земельный участок			
(вид объекта недвижимости)			
Лист № <u> </u> Раздела 4.2	Всего листов раздела 4.2 : <u> </u>	Всего разделов: <u> </u>	Всего листов выписки: <u> </u>
21.09.2020 № 99/2020/349332254			
Кадастровый номер:		47:10:0000000:6508	

Номер точки	Координаты, м		Описание закрепления на местности	Средняя квадратическая погрешность определения координат характерных точек границы части земельного участка, м
	X	Y		
1	2	3	4	5
77	439356.45	2341434.41	626003000000	0.5
81	439329.85	2340967.85	626003000000	0.5
82	439328.25	2340945.44	626003000000	0.5
83	439299.26	2340540.29	626003000000	0.5
84	439306.72	2340468.49	626003000000	0.5
88	439342.64	2335541.56	626003000000	0.5
89	439340.46	2335305.1	626003000000	0.5
93	438759.45	2349727.06	626003000000	0.5
94	438701.55	2349808.98	626003000000	0.5
97	438605.9	2350026.66	данные отсутствуют	данные отсутствуют
112	438568.98	2350018.82	данные отсутствуют	данные отсутствуют
113	438573.53	2349981.67	данные отсутствуют	данные отсутствуют
114	438602.36	2349913.82	данные отсутствуют	данные отсутствуют
116	438671.7	2349790.56	626003000000	0.5
117	438729.05	2349706.09	626003000000	0.5
120	439396.22	2330281.41	626003000000	0.5
120	439396.22	2330281.41	данные отсутствуют	данные отсутствуют
Государственный регистратор				ФГИС ЕГРН
полное наименование должности			подпись	инициалы, фамилия

М.П.

Выписка из Единого государственного реестра недвижимости об объекте недвижимости
Сведения о частях земельного участка

Земельный участок			
(вид объекта недвижимости)			
Лист № <u> </u> Раздела 4.2	Всего листов раздела 4.2 : <u> </u>	Всего разделов: <u> </u>	Всего листов выписки: <u> </u>
21.09.2020 № 99/2020/349332254			
Кадастровый номер:		47:10:0000000:6508	

Номер точки	Координаты, м		Описание закрепления на местности	Средняя квадратическая погрешность определения координат характерных точек границы части земельного участка, м
	X	Y		
1	2	3	4	5
121	439392.66	2330320.45	626003000000	0.5
121	439392.66	2330320.45	данные отсутствуют	данные отсутствуют
121	439392.66	2330320.45	данные отсутствуют	данные отсутствуют
134	439325.12	2330292.75	626003000000	0.5
135	439327.86	2330254.79	626003000000	0.5
140	439371.19	2330259.85	данные отсутствуют	0.1
141	439370.22	2330311.76	данные отсутствуют	0.1
142	439392.62	2330320.95	данные отсутствуют	данные отсутствуют
143	439397.08	2330270.47	данные отсутствуют	данные отсутствуют
144	439354.79	2341912.18	данные отсутствуют	данные отсутствуют
145	439356.7	2341988.36	данные отсутствуют	данные отсутствуют
146	439430.84	2342000.88	данные отсутствуют	данные отсутствуют
147	439428.64	2341924.64	данные отсутствуют	данные отсутствуют
148	439370.77	2330279.88	данные отсутствуют	0.1
149	439370.24	2330310.28	данные отсутствуют	0.1
150	439369.88	2330331.34	данные отсутствуют	0.1
151	439391.15	2330340.29	данные отсутствуют	данные отсутствуют
Государственный регистратор				ФГИС ЕГРН
полное наименование должности			подпись	инициалы, фамилия

М.П.

Выписка из Единого государственного реестра недвижимости об объекте недвижимости
Сведения о частях земельного участка

Земельный участок			
<small>(вид объекта недвижимости)</small>			
Лист № <u> </u> Раздела 4.2	Всего листов раздела 4.2 : <u> </u>	Всего разделов: <u> </u>	Всего листов выписки: <u> </u>
21.09.2020 № 99/2020/349332254			
Кадастровый номер:		47:10:0000000:6508	

Номер точки	Координаты, м		Описание закрепления на местности	Средняя квадратическая погрешность определения координат характерных точек границы части земельного участка, м
	X	Y		
1	2	3	4	5
152	439395.41	2330290.21	данные отсутствуют	данные отсутствуют
153	439396.61	2342949.31	данные отсутствуют	данные отсутствуют
154	439399.75	2343003.02	данные отсутствуют	данные отсутствуют
155	439473.39	2343027.42	данные отсутствуют	данные отсутствуют
156	439470.12	2342973.66	данные отсутствуют	данные отсутствуют
157	439328.51	2340949.07	данные отсутствуют	данные отсутствуют
158	439329.22	2340959.03	данные отсутствуют	данные отсутствуют
159	439362.05	2340961.08	данные отсутствуют	данные отсутствуют
160	439361.82	2340951.14	данные отсутствуют	данные отсутствуют
161	438624.9	2350135.83	данные отсутствуют	данные отсутствуют
162	438623.18	2350125.96	данные отсутствуют	данные отсутствуют
163	438588.81	2350132.3	данные отсутствуют	данные отсутствуют
164	438590.54	2350142.19	данные отсутствуют	данные отсутствуют
165	439382.64	2333880.16	данные отсутствуют	данные отсутствуют
166	439381.82	2333888.64	данные отсутствуют	данные отсутствуют
167	439383.81	2333888.08	данные отсутствуют	1
168	438570.13	2350009.43	данные отсутствуют	данные отсутствуют
Государственный регистратор				ФГИС ЕГРН
полное наименование должности			подпись	инициалы, фамилия

М.П.

Выписка из Единого государственного реестра недвижимости об объекте недвижимости
Сведения о частях земельного участка

Земельный участок			
(вид объекта недвижимости)			
Лист № ___ Раздела 4.2	Всего листов раздела 4.2 : ___	Всего разделов: ___	Всего листов выписки: ___
21.09.2020 № 99/2020/349332254			
Кадастровый номер:		47:10:0000000:6508	

Номер точки	Координаты, м		Описание закрепления на местности	Средняя квадратическая погрешность определения координат характерных точек границы части земельного участка, м
	X	Y		
1	2	3	4	5
169	438569.16	2350019.86	данные отсутствуют	данные отсутствуют
170	438598.81	2350029.84	данные отсутствуют	0.1
171	438606.87	2350032.23	данные отсутствуют	данные отсутствуют
172	438606.27	2350021.41	данные отсутствуют	данные отсутствуют
173	438601.89	2350020.12	данные отсутствуют	0.1
174	438643.59	2349838.45	данные отсутствуют	0.1
175	438642.11	2349833.38	данные отсутствуют	данные отсутствуют
176	438572.37	2349991.16	данные отсутствуют	данные отсутствуют
177	438588.96	2349968.56	данные отсутствуют	0.1
178	438608.11	2349924.78	данные отсутствуют	0.1
179	438635.91	2349864.02	данные отсутствуют	0.1

Государственный регистратор		ФГИС ЕГРН
полное наименование должности	подпись	инициалы, фамилия

М.П.

Приложение 7

Копия справки № 14102/33 – 125.5-16 от 21.09.2020 г



ФЕДЕРАЛЬНОЕ ГОСУДАРСТВЕННОЕ БЮДЖЕТНОЕ УЧРЕЖДЕНИЕ НАУКИ
ИНСТИТУТ ИСТОРИИ МАТЕРИАЛЬНОЙ КУЛЬТУРЫ
РОССИЙСКОЙ АКАДЕМИИ НАУК

191186, Санкт-Петербург, Дворцовая наб., 18, литер А
 тел. +7 (812) 5715092, факс +7 (812) 5716271, Эл. почта: admin@archo.ru

№ 14102/33 – 125.5-16 от 21.09.2020

**К Акту
 Государственной
 историко-культурной
 экспертизы**

СПРАВКА

Дана в том, что следующие сотрудники Федерального государственного бюджетного учреждения науки Института истории материальной культуры Российской академии наук работают в ИИМК РАН

ФИО	стаж с
Лисицын Сергей Николаевич	15.12.1998
Очередной Александр Константинович	09.10.2004
Астахов Сергей Никитович	01.10.1960
Вахтина Марина Юрьевна	09.01.1980
Горнчаровский Владимир Анатольевич	03.12.1981
Городилов Андрей Юрьевич	01.01.2005
Еремеев Иван Игоревич	01.07.2001
Кашаев Сергей Владимирович	15.12.1998

Кулаков Сергей Александрович	25.12.1987
Лазаретов Игорь Павлович	01.04.1987
Питулько Владимир Викторович	27.05.1986
Поляков Андрей Владимирович	02.07.2001
Резепкин Алексей Дмитриевич	10.12.1976
Семенов Сергей Анатольевич	24.03.2003
Синицына Галина Васильевна	22.11.1977
Соловьев Сергей Львович	15.01.2010
Субботин Андрей Викторович	09.12.1975
Соловьева Наталья Федоровна	24.02.1981
Трифонов Виктор Анатольевич	09.01.1984
Хвоцинская Наталия Вадимовна	01.06.1973

по настоящее время.

Заместитель директора ИИМК РАН



Н.Ф. Соловьева

Приложение 8

Копия доверенности № 14102/33-161.5-2 от 09 января 2020 г.



ФЕДЕРАЛЬНОЕ ГОСУДАРСТВЕННОЕ БЮДЖЕТНОЕ УЧРЕЖДЕНИЕ НАУКИ
**ИНСТИТУТ ИСТОРИИ МАТЕРИАЛЬНОЙ КУЛЬТУРЫ
РОССИЙСКОЙ АКАДЕМИИ НАУК**

191186, Санкт-Петербург, Дворцовая наб., 18., лит.А
тел. +7 (812) 5715092 , факс +7 (812) 5716271, Эл. почта: admin@archo.ru

Д О В Е Р Е Н Н О С Т Ъ № 14102/33-161.5-2

Санкт-Петербург

09 января 2020 г.

Федеральное государственное бюджетное учреждение науки Институт истории материальной культуры Российской академии наук (далее – ИИМК РАН) в лице директора Лапшина В.А., действующего на основании устава, уполномочивает заместителя директора по организационным вопросам **Соловьеву Наталью Федоровну** [REDACTED]

[REDACTED] на совершение от имени и в интересах ИИМК РАН следующих юридически значимых действий:

- представительство во всех государственных и муниципальных органах, а также представительство в отношениях с юридическими лицами и физическими лицам по всем вопросам с правом подачи от имени ИИМК РАН заявлений, ходатайств и других документов, их подписание и получение, совершение других действий;

- участие в закупках в соответствии с Федеральным законом от 05 апреля 2013 года N 44 "О контрактной системе в сфере закупок товаров, работ, услуг для обеспечения государственных и муниципальных нужд" (ч. 1 ст. 24 «Способы определения поставщиков (подрядчиков, исполнителей) и закупок в соответствии с Федеральным законом от 18 июля 2011 года N 223 "О закупках товаров, работ, услуг отдельными видами юридических лиц", заключение государственных контрактов и подписание договоров, включая право на подписание заявок, договоров, государственных контрактов;

- заключение, изменение и расторжение гражданско-правовых сделок;

- подписание актов сдачи-приёмки выполненных работ и оказанных услуг, счетов и счетов-фактур на выполненные ИИМК РАН работы.

Доверенность действительна по 31.12.2020 . (включительно) и выдана без права передоверия указанных полномочий третьим лицам.

Подпись Соловьевой Н.Ф. _____

удостоверяется.

Директор ИИМК РАН.

В.А. Лапшин



Приложение 9

Сведения об экспертах

Сведения об экспертах:

Фамилия, имя, отчество	Астахов Сергей Никитович
Образование	высшее
Специальность	история
Ученая степень (звание)	доктор исторических наук
Стаж работы	60 лет
Место работы и должность	ведущий н.с. ИИМК РАН
Реквизиты аттестации	<p>Государственный эксперт по проведению историко-культурной экспертизы (приказ Министерства культуры Российской Федерации № 961 от 20.06.2018 г. «Об утверждении статуса аттестованного эксперта по проведению государственной историко-культурной экспертизы» (п. 3))</p> <p>Объекты экспертизы:</p> <ul style="list-style-type: none"> - выявленные объекты культурного наследия в целях обоснования целесообразности включения данных объектов в реестр; - документы, обосновывающие включение объектов культурного наследия в реестр; - документы, обосновывающие исключение объектов культурного наследия из реестра; - земли, подлежащие воздействию земляных, строительных, мелиоративных, хозяйственных работ, предусмотренных статьей 25 Лесного кодекса Российской Федерации работ по использованию лесов (за исключением работ, указанных в пунктах 3, 4 и 7 части 1 статьи 25 Лесного кодекса Российской Федерации) и иных работ, в случае, если орган охраны объектов культурного наследия не имеет данных об отсутствии на указанных землях объектов культурного наследия, включенных в реестр, выявленных объектов культурного наследия либо объектов, обладающих признаками объекта культурного наследия; - документация, за исключением научных отчетов о выполненных археологических полевых работах, содержащая результаты исследований, в соответствии с которыми определяется наличие или отсутствие объектов, обладающих признаками объекта культурного наследия, на земельных участках, подлежащих воздействию земляных, строительных, мелиоративных, хозяйственных работ, работ по использованию лесов и иных работ;

	<ul style="list-style-type: none"> - документация или разделы документации, обосновывающие меры по обеспечению сохранности объекта культурного наследия, включенного в реестр, выявленного объекта культурного наследия либо объекта, обладающего признаками объекта культурного наследия, при проведении земляных, мелиоративных, хозяйственных работ, указанных в настоящей статье работ по использованию лесов и иных работ в границах территории объекта культурного наследия либо на земельном участке, непосредственно связанном с земельным участком в границах территории объекта культурного наследия
Фамилия, имя, отчество	Вахтина Марина Юрьевна
Образование	высшее
Специальность	история
Ученая степень (звание)	кандидат исторических наук
Стаж работы	38 лет
Место работы и должность	ст.н.с. ИИМК РАН
Реквизиты аттестации	<p>Государственный эксперт по проведению историко-культурной экспертизы (приказ Министерства культуры Российской Федерации № 961 от 20.06.2018 г. «Об утверждении статуса аттестованного эксперта по проведению государственной историко-культурной экспертизы» (п. 4))</p> <p>Объекты экспертизы:</p> <ul style="list-style-type: none"> - выявленные объекты культурного наследия в целях обоснования целесообразности включения данных объектов в реестр; - документы, обосновывающие включение объектов культурного наследия в реестр; - земли, подлежащие воздействию земляных, строительных, мелиоративных, хозяйственных работ, предусмотренных статьей 25 Лесного кодекса Российской Федерации работ по использованию лесов (за исключением работ, указанных в пунктах 3, 4 и 7 части 1 статьи 25 Лесного кодекса Российской Федерации) и иных работ, в случае, если орган охраны объектов культурного наследия не имеет данных об отсутствии на указанных землях объектов культурного наследия, включенных в реестр, выявленных объектов культурного наследия либо объектов, обладающих признаками объекта культурного наследия.

Фамилия, имя, отчество	Горончаровский Владимир Анатольевич
Образование	высшее
Специальность	история
Ученая степень (звание)	доктор исторических наук
Стаж работы	37 лет
Место работы и должность	ведущий н.с. ИИМК РАН
Реквизиты аттестации	<p>Государственный эксперт по проведению историко-культурной экспертизы (приказ Министерства культуры Российской Федерации № 961 от 20.06.2018 г. «Об утверждении статуса аттестованного эксперта по проведению государственной историко-культурной экспертизы» (п. 9))</p> <p>Объекты экспертизы:</p> <ul style="list-style-type: none"> - выявленные объекты культурного наследия в целях обоснования целесообразности включения данных объектов в реестр; - документы, обосновывающие включение объектов культурного наследия в реестр; - земли, подлежащие воздействию земляных, строительных, мелиоративных, хозяйственных работ, предусмотренных статьей 25 Лесного кодекса Российской Федерации работ по использованию лесов (за исключением работ, указанных в пунктах 3, 4 и 7 части 1 статьи 25 Лесного кодекса Российской Федерации) и иных работ, в случае, если орган охраны объектов культурного наследия не имеет данных об отсутствии на указанных землях объектов культурного наследия, включенных в реестр, выявленных объектов культурного наследия либо объектов, обладающих признаками объекта культурного наследия.
Фамилия, имя, отчество	Еремеев Иван Игоревич
Образование	высшее
Специальность	история
Ученая степень (звание)	кандидат исторических наук
Стаж работы	17 лет
Место работы и должность	ст.н.с. ИИМК РАН
Реквизиты аттестации	Государственный эксперт по проведению историко-культурной экспертизы (приказ Министерства культуры Российской Федерации № 961 от 20.06.2018 г. «Об утверждении статуса

	<p>аттестованного эксперта по проведению государственной историко-культурной экспертизы» (п. 11))</p> <p>Объекты экспертизы:</p> <ul style="list-style-type: none"> - выявленные объекты культурного наследия в целях обоснования целесообразности включения данных объектов в реестр; - документы, обосновывающие включение объектов культурного наследия в реестр; - документы, обосновывающие исключение объектов культурного наследия из реестра; - земли, подлежащие воздействию земляных, строительных, мелиоративных, хозяйственных работ, предусмотренных статьей 25 Лесного кодекса Российской Федерации работ по использованию лесов (за исключением работ, указанных в пунктах 3, 4 и 7 части 1 статьи 25 Лесного кодекса Российской Федерации) и иных работ, в случае, если орган охраны объектов культурного наследия не имеет данных об отсутствии на указанных землях объектов культурного наследия, включенных в реестр, выявленных объектов культурного наследия либо объектов, обладающих признаками объекта культурного наследия.
Фамилия, имя, отчество	Кашаев Сергей Владимирович
Образование	высшее
Специальность	история
Ученая степень (звание)	-
Стаж работы	20 лет
Место работы и должность	млад. н.с. ИИМК РАН
Реквизиты аттестации	<p>Государственный эксперт по проведению историко-культурной экспертизы (приказ Министерства культуры Российской Федерации № 961 от 20.06.2018 г. «Об утверждении статуса аттестованного эксперта по проведению государственной историко-культурной экспертизы» (п. 13))</p> <p>Объекты экспертизы:</p> <ul style="list-style-type: none"> - выявленные объекты культурного наследия в целях обоснования целесообразности включения данных объектов в реестр; - документы, обосновывающие включение объектов культурного наследия в реестр; - документы, обосновывающие исключение объектов культурного наследия из реестра;

	<ul style="list-style-type: none"> - земли, подлежащие воздействию земляных, строительных, мелиоративных, хозяйственных работ, предусмотренных статьей 25 Лесного кодекса Российской Федерации работ по использованию лесов (за исключением работ, указанных в пунктах 3, 4 и 7 части 1 статьи 25 Лесного кодекса Российской Федерации) и иных работ, в случае, если орган охраны объектов культурного наследия не имеет данных об отсутствии на указанных землях объектов культурного наследия, включенных в реестр, выявленных объектов культурного наследия либо объектов, обладающих признаками объекта культурного наследия.
Фамилия, имя, отчество	Кулаков Сергей Александрович
Образование	высшее
Специальность	история
Ученая степень (звание)	кандидат исторических наук
Стаж работы	31 год
Место работы и должность	ст.н.с. ИИМК РАН
Реквизиты аттестации	<p>Государственный эксперт по проведению историко-культурной экспертизы (приказ Министерства культуры Российской Федерации № 961 от 20.06.2018 г. «Об утверждении статуса аттестованного эксперта по проведению государственной историко-культурной экспертизы» (п. 16))</p> <p>Объекты экспертизы:</p> <ul style="list-style-type: none"> - выявленные объекты культурного наследия в целях обоснования целесообразности включения данных объектов в реестр; - документы, обосновывающие включение объектов культурного наследия в реестр; - документы, обосновывающие исключение объектов культурного наследия из реестра; - земли, подлежащие воздействию земляных, строительных, мелиоративных, хозяйственных работ, предусмотренных статьей 25 Лесного кодекса Российской Федерации работ по использованию лесов (за исключением работ, указанных в пунктах 3, 4 и 7 части 1 статьи 25 Лесного кодекса Российской Федерации) и иных работ, в случае, если орган охраны объектов культурного наследия не имеет данных об отсутствии на указанных землях объектов культурного наследия, включенных в реестр, выявленных объектов культурного наследия либо

	объектов, обладающих признаками объекта культурного наследия.
Фамилия, имя, отчество	Лазаретов Игорь Павлович
Образование	высшее
Специальность	история
Ученая степень (звание)	кандидат исторических наук
Стаж работы	31 год
Место работы и должность	ст.н.с. ИИМК РАН
Реквизиты аттестации	<p>Государственный эксперт по проведению историко-культурной экспертизы (приказ Министерства культуры Российской Федерации № 961 от 20.06.2018 г. «Об утверждении статуса аттестованного эксперта по проведению государственной историко-культурной экспертизы» (п. 17))</p> <p>Объекты экспертизы:</p> <ul style="list-style-type: none"> - выявленные объекты культурного наследия в целях обоснования целесообразности включения данных объектов в реестр; - документы, обосновывающие включение объектов культурного наследия в реестр; - документы, обосновывающие исключение объектов культурного наследия из реестра; - земли, подлежащие воздействию земляных, строительных, мелиоративных, хозяйственных работ, предусмотренных статьей 25 Лесного кодекса Российской Федерации работ по использованию лесов (за исключением работ, указанных в пунктах 3, 4 и 7 части 1 статьи 25 Лесного кодекса Российской Федерации) и иных работ, в случае, если орган охраны объектов культурного наследия не имеет данных об отсутствии на указанных землях объектов культурного наследия, включенных в реестр, выявленных объектов культурного наследия либо объектов, обладающих признаками объекта культурного наследия; - документация, за исключением научных отчетов о выполненных археологических полевых работах, содержащая результаты исследований, в соответствии с которыми определяется наличие или отсутствие объектов, обладающих признаками объекта культурного наследия, на земельных участках, подлежащих воздействию земляных, строительных, мелиоративных, хозяйственных работ, работ по использованию лесов и иных работ;

	<ul style="list-style-type: none"> - документация или разделы документации, обосновывающие меры по обеспечению сохранности объекта культурного наследия, включенного в реестр, выявленного объекта культурного наследия либо объекта, обладающего признаками объекта культурного наследия, при проведении земляных, мелиоративных, хозяйственных работ, указанных в настоящей статье работ по использованию лесов и иных работ в границах территории объекта культурного наследия либо на земельном участке, непосредственно связанном с земельным участком в границах территории объекта культурного наследия
Фамилия, имя, отчество	Лисицын Сергей Николаевич
Образование	высшее
Специальность	история, археология
Ученая степень (звание)	кандидат исторических наук
Стаж работы	20 лет
Место работы и должность	ст.н.с. ИИМК РАН
Реквизиты аттестации	<p>Государственный эксперт по проведению историко-культурной экспертизы (приказ Министерства культуры Российской Федерации № 1627 от 17.09.2018 г. «Об утверждении статуса аттестованного эксперта по проведению государственной историко-культурной экспертизы» (п. 34))</p> <p>Объекты экспертизы:</p> <ul style="list-style-type: none"> - выявленные объекты культурного наследия в целях обоснования целесообразности включения данных объектов в реестр; - земли, подлежащие воздействию земляных, строительных, мелиоративных, хозяйственных работ, предусмотренных статьей 25 Лесного кодекса Российской Федерации работ по использованию лесов (за исключением работ, указанных в пунктах 3, 4 и 7 части 1 статьи 25 Лесного кодекса Российской Федерации) и иных работ, в случае, если орган охраны объектов культурного наследия не имеет данных об отсутствии на указанных землях объектов культурного наследия, включенных в реестр, выявленных объектов культурного наследия либо объектов, обладающих признаками объекта культурного наследия; - документы, обосновывающие включение объектов культурного наследия в реестр;

	<ul style="list-style-type: none"> - документы, обосновывающие исключение объектов культурного наследия из реестра; - документация, за исключением научных отчетов о выполненных археологических полевых работах, содержащая результаты исследований, в соответствии с которыми определяется наличие или отсутствие объектов, обладающих признаками объекта культурного наследия, на земельных участках, подлежащих воздействию земляных, строительных, мелиоративных, хозяйственных работ, работ по использованию лесов и иных работ.
Фамилия, имя, отчество	Очередной Александр Константинович
Образование	высшее
Специальность	история
Ученая степень (звание)	кандидат исторических наук
Стаж работы	14 лет
Место работы и должность	ст.н.с. ИИМК РАН
Реквизиты аттестации	<p>Государственный эксперт по проведению историко-культурной экспертизы (приказ Министерства культуры Российской Федерации № 2330 от 25.12.2018 г. «Об утверждении статуса аттестованного эксперта по проведению государственной историко-культурной экспертизы» (п. 16))</p> <p>Объекты экспертизы:</p> <ul style="list-style-type: none"> - выявленные объекты культурного наследия в целях обоснования целесообразности включения данных объектов в реестр; - документы, обосновывающие включение объектов культурного наследия в реестр.
Фамилия, имя, отчество	Питулько Владимир Викторович
Образование	высшее
Специальность	история
Ученая степень (звание)	кандидат исторических наук
Стаж работы	32 года
Место работы и должность	ст.н.с. ИИМК РАН
Реквизиты аттестации	<p>Государственный эксперт по проведению историко-культурной экспертизы (приказ Министерства культуры Российской Федерации № 961 от 20.06.2018 г. «Об утверждении статуса аттестованного эксперта по проведению государственной историко-культурной экспертизы» (п. 25))</p>

	<p>Объекты экспертизы:</p> <ul style="list-style-type: none"> - выявленные объекты культурного наследия в целях обоснования целесообразности включения данных объектов в реестр; - документы, обосновывающие включение объектов культурного наследия в реестр; - документы, обосновывающие исключение объектов культурного наследия из реестра; - земли, подлежащие воздействию земляных, строительных, мелиоративных, хозяйственных работ, предусмотренных статьей 25 Лесного кодекса Российской Федерации работ по использованию лесов (за исключением работ, указанных в пунктах 3, 4 и 7 части 1 статьи 25 Лесного кодекса Российской Федерации) и иных работ, в случае, если орган охраны объектов культурного наследия не имеет данных об отсутствии на указанных землях объектов культурного наследия, включенных в реестр, выявленных объектов культурного наследия либо объектов, обладающих признаками объекта культурного наследия.
Фамилия, имя, отчество	Поляков Андрей Владимирович
Образование	высшее
Специальность	история
Ученая степень (звание)	кандидат исторических наук
Стаж работы	17 лет
Место работы и должность	ст.н.с. ИИМК РАН
Реквизиты аттестации	<p>Государственный эксперт по проведению историко-культурной экспертизы (приказ Министерства культуры Российской Федерации № 961 от 20.06.2018 г. «Об утверждении статуса аттестованного эксперта по проведению государственной историко-культурной экспертизы» (п. 2б))</p> <p>Объекты экспертизы:</p> <ul style="list-style-type: none"> - выявленные объекты культурного наследия в целях обоснования целесообразности включения данных объектов в реестр; - документы, обосновывающие включение объектов культурного наследия в реестр; - документы, обосновывающие исключение объектов культурного наследия из реестра; - земли, подлежащие воздействию земляных, строительных, мелиоративных, хозяйственных работ, предусмотренных статьей 25 Лесного кодекса Российской Федерации работ по

	<p>использованию лесов (за исключением работ, указанных в пунктах 3, 4 и 7 части 1 статьи 25 Лесного кодекса Российской Федерации) и иных работ, в случае, если орган охраны объектов культурного наследия не имеет данных об отсутствии на указанных землях объектов культурного наследия, включенных в реестр, выявленных объектов культурного наследия либо объектов, обладающих признаками объекта культурного наследия;</p> <ul style="list-style-type: none"> - документация, за исключением научных отчетов о выполненных археологических полевых работах, содержащая результаты исследований, в соответствии с которыми определяется наличие или отсутствие объектов, обладающих признаками объекта культурного наследия, на земельных участках, подлежащих воздействию земляных, строительных, мелиоративных, хозяйственных работ, работ по использованию лесов и иных работ; - документация или разделы документации, обосновывающие меры по обеспечению сохранности объекта культурного наследия, включенного в реестр, выявленного объекта культурного наследия либо объекта, обладающего признаками объекта культурного наследия, при проведении земляных, мелиоративных, хозяйственных работ, указанных в настоящей статье работ по использованию лесов и иных работ в границах территории объекта культурного наследия либо на земельном участке, непосредственно связанном с земельным участком в границах территории объекта культурного наследия
Фамилия, имя, отчество	Резепкин Алексей Дмитриевич
Образование	высшее
Специальность	археология
Ученая степень (звание)	кандидат исторических наук
Стаж работы	42 года
Место работы и должность	ст.н.с. ИИМК РАН
Реквизиты аттестации	<p>Государственный эксперт по проведению историко-культурной экспертизы (приказ Министерства культуры Российской Федерации № 961 от 20.06.2018 г. «Об утверждении статуса аттестованного эксперта по проведению государственной историко-культурной экспертизы» (п. 29))</p> <p>Объекты экспертизы:</p>

	<ul style="list-style-type: none"> - выявленные объекты культурного наследия в целях обоснования целесообразности включения данных объектов в реестр; - документы, обосновывающие включение объектов культурного наследия в реестр; - документы, обосновывающие исключение объектов культурного наследия из реестра; - земли, подлежащие воздействию земляных, строительных, мелиоративных, хозяйственных работ, предусмотренных статьей 25 Лесного кодекса Российской Федерации работ по использованию лесов (за исключением работ, указанных в пунктах 3, 4 и 7 части 1 статьи 25 Лесного кодекса Российской Федерации) и иных работ, в случае, если орган охраны объектов культурного наследия не имеет данных об отсутствии на указанных землях объектов культурного наследия, включенных в реестр, выявленных объектов культурного наследия либо объектов, обладающих признаками объекта культурного наследия.
Фамилия, имя, отчество	Семенов Сергей Анатольевич
Образование	высшее
Специальность	история
Ученая степень (звание)	кандидат исторических наук
Стаж работы	17 лет
Место работы и должность	ст.н.с. ИИМК РАН
Реквизиты аттестации	<p>Государственный эксперт по проведению историко-культурной экспертизы (приказ Министерства культуры Российской Федерации № 961 от 20.06.2018 г. «Об утверждении статуса аттестованного эксперта по проведению государственной историко-культурной экспертизы» (п. 32))</p> <p>Объекты экспертизы:</p> <ul style="list-style-type: none"> - выявленные объекты культурного наследия в целях обоснования целесообразности включения данных объектов в реестр; - документы, обосновывающие включение объектов культурного наследия в реестр; - документы, обосновывающие исключение объектов культурного наследия из реестра; - земли, подлежащие воздействию земляных, строительных, мелиоративных, хозяйственных работ, предусмотренных статьей 25 Лесного кодекса Российской Федерации работ по использованию лесов (за исключением работ,

	указанных в пунктах 3, 4 и 7 части 1 статьи 25 Лесного кодекса Российской Федерации) и иных работ, в случае, если орган охраны объектов культурного наследия не имеет данных об отсутствии на указанных землях объектов культурного наследия, включенных в реестр, выявленных объектов культурного наследия либо объектов, обладающих признаками объекта культурного наследия.
Фамилия, имя, отчество	Синицына Галина Васильевна
Образование	высшее
Специальность	история
Ученая степень (звание)	кандидат исторических наук
Стаж работы	41 год
Место работы и должность	ст.н.с. ИИМК РАН
Реквизиты аттестации	<p>Государственный эксперт по проведению историко-культурной экспертизы (приказ Министерства культуры Российской Федерации № 961 от 20.06.2018 г. «Об утверждении статуса аттестованного эксперта по проведению государственной историко-культурной экспертизы» (п. 34))</p> <p>Объекты экспертизы:</p> <ul style="list-style-type: none"> - выявленные объекты культурного наследия в целях обоснования целесообразности включения данных объектов в реестр; - документы, обосновывающие включение объектов культурного наследия в реестр; - документы, обосновывающие исключение объектов культурного наследия из реестра; - земли, подлежащие воздействию земляных, строительных, мелиоративных, хозяйственных работ, предусмотренных статьей 25 Лесного кодекса Российской Федерации работ по использованию лесов (за исключением работ, указанных в пунктах 3, 4 и 7 части 1 статьи 25 Лесного кодекса Российской Федерации) и иных работ, в случае, если орган охраны объектов культурного наследия не имеет данных об отсутствии на указанных землях объектов культурного наследия, включенных в реестр, выявленных объектов культурного наследия либо объектов, обладающих признаками объекта культурного наследия.
Фамилия, имя, отчество	Соловьев Сергей Львович
Образование	высшее

Специальность	история
Ученая степень (звание)	кандидат исторических наук
Стаж работы	28 лет
Место работы и должность	и.о. ст.н.с. ИИМК РАН
Реквизиты аттестации	<p>Государственный эксперт по проведению историко-культурной экспертизы (приказ Министерства культуры Российской Федерации № 961 от 20.06.2018 г. «Об утверждении статуса аттестованного эксперта по проведению государственной историко-культурной экспертизы» (п. 35))</p> <p>Объекты экспертизы:</p> <ul style="list-style-type: none"> - выявленные объекты культурного наследия в целях обоснования целесообразности включения данных объектов в реестр; - документы, обосновывающие включение объектов культурного наследия в реестр; - документы, обосновывающие исключение объектов культурного наследия из реестра; - земли, подлежащие воздействию земляных, строительных, мелиоративных, хозяйственных работ, предусмотренных статьей 25 Лесного кодекса Российской Федерации работ по использованию лесов (за исключением работ, указанных в пунктах 3, 4 и 7 части 1 статьи 25 Лесного кодекса Российской Федерации) и иных работ, в случае, если орган охраны объектов культурного наследия не имеет данных об отсутствии на указанных землях объектов культурного наследия, включенных в реестр, выявленных объектов культурного наследия либо объектов, обладающих признаками объекта культурного наследия; - документация, за исключением научных отчетов о выполненных археологических полевых работах, содержащая результаты исследований, в соответствии с которыми определяется наличие или отсутствие объектов, обладающих признаками объекта культурного наследия, на земельных участках, подлежащих воздействию земляных, строительных, мелиоративных, хозяйственных работ, работ по использованию лесов и иных работ; - документация или разделы документации, обосновывающие меры по обеспечению сохранности объекта культурного наследия, включенного в реестр, выявленного объекта культурного наследия либо объекта, обладающего признаками объекта культурного наследия, при

	проведении земляных, мелиоративных, хозяйственных работ, указанных в настоящей статье работ по использованию лесов и иных работ в границах территории объекта культурного наследия либо на земельном участке, непосредственно связанном с земельным участком в границах территории объекта культурного наследия
Фамилия, имя, отчество	Соловьева Наталья Федоровна
Образование	высшее
Специальность	история, археология
Ученая степень (звание)	кандидат исторических наук
Стаж работы	37 лет
Место работы и должность	ст.н.с. ИИМК РАН, заместитель директора ИИМК РАН по организационным вопросам
Реквизиты аттестации	<p>Государственный эксперт по проведению историко-культурной экспертизы (приказ Министерства культуры Российской Федерации № 2211 от 13.12.2018 г. «Об утверждении статуса аттестованного эксперта по проведению государственной историко-культурной экспертизы» (п. 30))</p> <p>Объекты экспертизы:</p> <ul style="list-style-type: none"> - выявленные объекты культурного наследия в целях обоснования целесообразности включения данных объектов в реестр; - документы, обосновывающие включение объектов культурного наследия в реестр; - документация, за исключением научных отчетов о выполненных археологических полевых работах, содержащая результаты исследований, в соответствии с которыми определяется наличие или отсутствие объектов, обладающих признаками объекта культурного наследия, на земельных участках, подлежащих воздействию земляных, строительных, мелиоративных, хозяйственных работ, работ по использованию лесов и иных работ. - документация или разделы документации, обосновывающие меры по обеспечению сохранности объекта культурного наследия, включенного в реестр, выявленного объекта культурного наследия либо объекта, обладающего признаками объекта культурного наследия, при проведении земляных, мелиоративных, хозяйственных работ, указанных в настоящей статье работ по использованию лесов и иных работ в границах территории объекта культурного наследия

	наследия либо на земельном участке, непосредственно связанном с земельным участком в границах территории объекта культурного наследия.
Фамилия, имя, отчество	Субботин Андрей Викторович
Образование	высшее
Специальность	история
Ученая степень (звание)	кандидат исторических наук
Стаж работы	41 год
Место работы и должность	ст.н.с. ИИМК РАН
Реквизиты аттестации	<p>Государственный эксперт по проведению историко-культурной экспертизы (приказ Министерства культуры Российской Федерации № 961 от 20.06.2018 г. «Об утверждении статуса аттестованного эксперта по проведению государственной историко-культурной экспертизы» (п. 3б))</p> <p>Объекты экспертизы:</p> <ul style="list-style-type: none"> - выявленные объекты культурного наследия в целях обоснования целесообразности включения данных объектов в реестр; - документы, обосновывающие включение объектов культурного наследия в реестр; - документы, обосновывающие исключение объектов культурного наследия из реестра; - земли, подлежащие воздействию земляных, строительных, мелиоративных, хозяйственных работ, предусмотренных статьей 25 Лесного кодекса Российской Федерации работ по использованию лесов (за исключением работ, указанных в пунктах 3, 4 и 7 части 1 статьи 25 Лесного кодекса Российской Федерации) и иных работ, в случае, если орган охраны объектов культурного наследия не имеет данных об отсутствии на указанных землях объектов культурного наследия, включенных в реестр, выявленных объектов культурного наследия либо объектов, обладающих признаками объекта культурного наследия; - документация, за исключением научных отчетов о выполненных археологических полевых работах, содержащая результаты исследований, в соответствии с которыми определяется наличие или отсутствие объектов, обладающих признаками объекта культурного наследия, на земельных участках, подлежащих воздействию земляных,

	<p>строительных, мелиоративных, хозяйственных работ, работ по использованию лесов и иных работ;</p> <ul style="list-style-type: none"> - документация или разделы документации, обосновывающие меры по обеспечению сохранности объекта культурного наследия, включенного в реестр, выявленного объекта культурного наследия либо объекта, обладающего признаками объекта культурного наследия, при проведении земляных, мелиоративных, хозяйственных работ, указанных в настоящей статье работ по использованию лесов и иных работ в границах территории объекта культурного наследия либо на земельном участке, непосредственно связанном с земельным участком в границах территории объекта культурного наследия
Фамилия, имя, отчество	Трифонов Виктор Анатольевич
Образование	высшее
Специальность	история, археология
Ученая степень (звание)	кандидат исторических наук
Стаж работы	46 лет
Место работы и должность	ст.н.с. ИИМК РАН
Реквизиты аттестации	<p>Государственный эксперт по проведению историко-культурной экспертизы (приказ Министерства культуры Российской Федерации № 1998 от 19.11.2018 г. «Об утверждении статуса аттестованного эксперта по проведению государственной историко-культурной экспертизы» (п. 23))</p> <p>Объекты экспертизы:</p> <ul style="list-style-type: none"> - выявленные объекты культурного наследия в целях обоснования целесообразности включения данных объектов в реестр; - земли, подлежащие воздействию земляных, строительных, мелиоративных, хозяйственных работ, предусмотренных статьей 25 Лесного кодекса Российской Федерации работ по использованию лесов (за исключением работ, указанных в пунктах 3, 4 и 7 части 1 статьи 25 Лесного кодекса Российской Федерации) и иных работ, в случае, если орган охраны объектов культурного наследия не имеет данных об отсутствии на указанных землях объектов культурного наследия, включенных в реестр, выявленных объектов культурного наследия либо объектов, обладающих признаками объекта культурного наследия;

	<ul style="list-style-type: none"> - документы, обосновывающие включение объектов культурного наследия в реестр; - документы, обосновывающие исключение объектов культурного наследия из реестра; - документация, за исключением научных отчетов о выполненных археологических полевых работах, содержащая результаты исследований, в соответствии с которыми определяется наличие или отсутствие объектов, обладающих признаками объекта культурного наследия, на земельных участках, подлежащих воздействию земляных, строительных, мелиоративных, хозяйственных работ, работ по использованию лесов и иных работ. - документация или разделы документации, обосновывающие меры по обеспечению сохранности объекта культурного наследия, включенного в реестр, выявленного объекта культурного наследия либо объекта, обладающего признаками объекта культурного наследия, при проведении земляных, мелиоративных, хозяйственных работ, указанных в настоящей статье работ по использованию лесов и иных работ в границах территории объекта культурного наследия либо на земельном участке, непосредственно связанном с земельным участком в границах территории объекта культурного наследия.
Фамилия, имя, отчество	Хвоцинская Наталия Вадимовна
Образование	высшее
Специальность	история
Ученая степень (звание)	доктор исторических наук
Стаж работы	45 лет
Место работы и должность	ведущий н.с. ИИМК РАН
Реквизиты аттестации	<p>Государственный эксперт по проведению историко-культурной экспертизы (приказ Министерства культуры Российской Федерации № 961 от 20.06.2018 г. «Об утверждении статуса аттестованного эксперта по проведению государственной историко-культурной экспертизы» (п. 38))</p> <p>Объекты экспертизы:</p> <ul style="list-style-type: none"> - выявленные объекты культурного наследия в целях обоснования целесообразности включения данных объектов в реестр; - документы, обосновывающие включение объектов культурного наследия в реестр;

	<ul style="list-style-type: none">- документы, обосновывающие исключение объектов культурного наследия из реестра;- земли, подлежащие воздействию земляных, строительных, мелиоративных, хозяйственных работ, предусмотренных статьей 25 Лесного кодекса Российской Федерации работ по использованию лесов (за исключением работ, указанных в пунктах 3, 4 и 7 части 1 статьи 25 Лесного кодекса Российской Федерации) и иных работ, в случае, если орган охраны объектов культурного наследия не имеет данных об отсутствии на указанных землях объектов культурного наследия, включенных в реестр, выявленных объектов культурного наследия либо объектов, обладающих признаками объекта культурного наследия.
--	---

Приложение 10

**Выдержки из приказа № 961 от 20.06.2018 г.
«Об утверждении статуса аттестованного эксперта по
проведению государственной историко-культурной
экспертизы»**



МИНИСТЕРСТВО КУЛЬТУРЫ
РОССИЙСКОЙ ФЕДЕРАЦИИ

ПРИКАЗ

В. В. Мухоморов

Москва

№

961

**Об утверждении статуса аттестованного эксперта по проведению
государственной историко-культурной экспертизы**

В соответствии со статьей 30 Федерального закона от 25 июня 2002 г. № 73-ФЗ «Об объектах культурного наследия (памятниках истории и культуры) народов Российской Федерации», с пунктом 9 Положения о государственной историко-культурной экспертизе, утвержденного постановлением Правительства Российской Федерации от 15 июля 2009 г. № 569, Положением о порядке аттестации экспертов по проведению государственной историко-культурной экспертизы, утвержденным приказом Минкультуры России от 26 августа 2010 г. № 563 (в редакции приказа Минкультуры России от 17 октября 2011 г. № 1003), руководствуясь Положением об аттестационной комиссии Минкультуры России, утвержденным приказом Минкультуры России от 29 декабря 2011 г. № 1276, протоколом заседания аттестационной комиссии Минкультуры России от 04 июня 2018 г., п р и к а з ы в а ю:

1. Утвердить статус аттестованного эксперта по проведению государственной историко-культурной экспертизы соискателям согласно приложению.

2. Департаменту государственной охраны культурного наследия (В.А.Цветнов) обеспечить размещение информации об аттестованных экспертах на официальном сайте Минкультуры России в сети Интернет.

3. Контроль за исполнением настоящего приказа оставляю за собой.

Заместитель Министра



С.Г.Обрывалин

Приложение

Утверждено приказом
Министерства культуры
Российской Федерации

от «*двадцать*» 2018 г. № *961*

**Аттестованные эксперты по проведению
государственной историко-культурной экспертизы**

№ п/п	Фамилия, имя, отчество	Объекты экспертизы
1	Аверин Вадим Александрович	<ul style="list-style-type: none">- выявленные объекты культурного наследия в целях обоснования целесообразности включения данных объектов в реестр;- земли, подлежащие воздействию земляных, строительных, мелиоративных, хозяйственных работ, предусмотренных статьей 25 Лесного кодекса Российской Федерации работ по использованию лесов (за исключением работ, указанных в пунктах 3, 4 и 7 части 1 статьи 25 Лесного кодекса Российской Федерации) и иных работ, в случае, если орган охраны объектов культурного наследия не имеет данных об отсутствии на указанных землях объектов культурного наследия, включенных в реестр, выявленных объектов культурного наследия либо объектов, обладающих признаками объекта культурного наследия;- документация, за исключением научных отчетов о выполненных археологических полевых работах, содержащая результаты исследований, в соответствии с которыми определяется наличие или отсутствие объектов, обладающих признаками объекта культурного наследия, на земельных участках, подлежащих воздействию земляных, строительных, мелиоративных, хозяйственных работ, работ по использованию лесов и иных работ;- документация или разделы документации, обосновывающие меры по обеспечению

		<p>культурного наследия либо объекта, обладающего признаками объекта культурного наследия, при проведении земляных, мелиоративных, хозяйственных работ, указанных в настоящей статье работ по использованию лесов и иных работ в границах территории объекта культурного наследия либо на земельном участке, непосредственно связанном с земельным участком в границах территории объекта культурного наследия.</p>
3	Астахов Сергей Никитович	<p>выявленные объекты культурного наследия в целях обоснования целесообразности включения данных объектов в реестр;</p> <ul style="list-style-type: none">- документы, обосновывающие включение объектов культурного наследия в реестр;- документы, обосновывающие исключение объектов культурного наследия из реестра;- земли, подлежащие воздействию земляных, строительных, мелиоративных, хозяйственных работ, предусмотренных статьей 25 Лесного кодекса Российской Федерации работ по использованию лесов (за исключением работ, указанных в пунктах 3, 4 и 7 части 1 статьи 25 Лесного кодекса Российской Федерации) и иных работ, в случае, если орган охраны объектов культурного наследия не имеет данных об отсутствии на указанных землях объектов культурного наследия, включенных в реестр, выявленных объектов культурного наследия либо объектов, обладающих признаками объекта культурного наследия;- документация, за исключением научных отчетов о выполненных археологических полевых работах, содержащая результаты исследований, в соответствии с которыми определяется наличие или отсутствие объектов, обладающих признаками объекта культурного наследия, на земельных участках, подлежащих воздействию земляных, строительных, мелиоративных, хозяйственных работ, работ по использованию лесов и иных работ;- документация или разделы документации, обосновывающие меры по обеспечению сохранности объекта культурного наследия, включенного в реестр, выявленного объекта

		культурного наследия либо объекта, обладающего признаками объекта культурного наследия, при проведении земляных, мелиоративных, хозяйственных работ, указанных в настоящей статье работ по использованию лесов и иных работ в границах территории объекта культурного наследия либо на земельном участке, непосредственно связанном с земельным участком в границах территории объекта культурного наследия.
4	Вахтина Марина Юрьевна	<ul style="list-style-type: none">- выявленные объекты культурного наследия в целях обоснования целесообразности включения данных объектов в реестр;- документы, обосновывающие включение объектов культурного наследия в реестр;- земли, подлежащие воздействию земляных, строительных, мелиоративных, хозяйственных работ, предусмотренных статьей 25 Лесного кодекса Российской Федерации работ по использованию лесов (за исключением работ, указанных в пунктах 3, 4 и 7 части 1 статьи 25 Лесного кодекса Российской Федерации) и иных работ, в случае, если орган охраны объектов культурного наследия не имеет данных об отсутствии на указанных землях объектов культурного наследия, включенных в реестр, выявленных объектов культурного наследия либо объектов, обладающих признаками объекта культурного наследия.
5	Гей Александр Николаевич	<ul style="list-style-type: none">- выявленные объекты культурного наследия в целях обоснования целесообразности включения данных объектов в реестр;- документы, обосновывающие включение объектов культурного наследия в реестр;- земли, подлежащие воздействию земляных, строительных, мелиоративных, хозяйственных работ, предусмотренных статьей 25 Лесного кодекса Российской Федерации работ по использованию лесов (за исключением работ, указанных в пунктах 3, 4 и 7 части 1 статьи 25 Лесного кодекса Российской Федерации) и иных работ, в случае, если орган охраны объектов культурного наследия не имеет данных об отсутствии на указанных землях объектов

		объектов, обладающих признаками объекта культурного наследия.
8	Глухов Александр Анатольевич	<p>- документация или разделы документации, обосновывающие меры по обеспечению сохранности объекта культурного наследия, включенного в реестр, выявленного объекта культурного наследия либо объекта, обладающего признаками объекта культурного наследия, при проведении земляных, мелиоративных, хозяйственных работ, указанных в настоящей статье работ по использованию лесов и иных работ в границах территории объекта культурного наследия либо на земельном участке, непосредственно связанном с земельным участком в границах территории объекта культурного наследия;</p> <p>- документация, за исключением научных отчетов о выполненных археологических полевых работах, содержащая результаты исследований, в соответствии с которыми определяется наличие или отсутствие объектов, обладающих признаками объекта культурного наследия, на земельных участках, подлежащих воздействию земляных, строительных, мелиоративных, хозяйственных работ, работ по использованию лесов и иных работ.</p>
9	Горнчаровский Владимир Анатольевич	<p>- выявленные объекты культурного наследия в целях обоснования целесообразности включения данных объектов в реестр;</p> <p>- документы, обосновывающие включение объектов культурного наследия в реестр;</p> <p>- земли, подлежащие воздействию земляных, строительных, мелиоративных, хозяйственных работ, предусмотренных статьей 25 Лесного кодекса Российской Федерации работ по использованию лесов (за исключением работ, указанных в пунктах 3, 4 и 7 части 1 статьи 25 Лесного кодекса Российской Федерации) и иных работ, в случае, если орган охраны объектов культурного наследия не имеет данных об отсутствии на указанных землях объектов культурного наследия, включенных в реестр, выявленных объектов культурного наследия либо объектов, обладающих признаками объекта культурного наследия.</p>

11	Еремеев Иван Игоревич	<ul style="list-style-type: none">- выявленные объекты культурного наследия в целях обоснования целесообразности включения данных объектов в реестр;- документы, обосновывающие включение объектов культурного наследия в реестр;- документы, обосновывающие исключение объектов культурного наследия из реестра;- земли, подлежащие воздействию земляных, строительных, мелиоративных, хозяйственных работ, предусмотренных статьей 25 Лесного кодекса Российской Федерации работ по использованию лесов (за исключением работ, указанных в пунктах 3, 4 и 7 части 1 статьи 25 Лесного кодекса Российской Федерации) и иных работ, в случае, если орган охраны объектов культурного наследия не имеет данных об отсутствии на указанных землях объектов культурного наследия, включенных в реестр, выявленных объектов культурного наследия либо объектов, обладающих признаками объекта культурного наследия.
12	Ерохин Александр Валерьевич	<ul style="list-style-type: none">- выявленные объекты культурного наследия в целях обоснования целесообразности включения данных объектов в реестр;- документы, обосновывающие включение объектов культурного наследия в реестр;- земли, подлежащие воздействию земляных, строительных, мелиоративных, хозяйственных работ, предусмотренных статьей 25 Лесного кодекса Российской Федерации работ по использованию лесов (за исключением работ, указанных в пунктах 3, 4 и 7 части 1 статьи 25 Лесного кодекса Российской Федерации) и иных работ, в случае, если орган охраны объектов культурного наследия не имеет данных об отсутствии на указанных землях объектов культурного наследия, включенных в реестр, выявленных объектов культурного наследия либо объектов, обладающих признаками объекта культурного наследия.- документация или разделы документации, обосновывающие меры по обеспечению сохранности объекта культурного наследия, включенного в реестр, выявленного объекта

		<p>культурного наследия либо объекта, обладающего признаками объекта культурного наследия, при проведении земляных, мелиоративных, хозяйственных работ, указанных в настоящей статье работ по использованию лесов и иных работ в границах территории объекта культурного наследия либо на земельном участке, непосредственно связанном с земельным участком в границах территории объекта культурного наследия;</p> <p>- документация, за исключением научных отчетов о выполненных археологических полевых работах, содержащая результаты исследований, в соответствии с которыми определяется наличие или отсутствие объектов, обладающих признаками объекта культурного наследия, на земельных участках, подлежащих воздействию земляных, строительных, мелиоративных, хозяйственных работ, работ по использованию лесов и иных работ.</p>
13	Кашаев Сергей Владимирович	<p>- выявленные объекты культурного наследия в целях обоснования целесообразности включения данных объектов в реестр;</p> <p>- документы, обосновывающие включение объектов культурного наследия в реестр;</p> <p>- документы, обосновывающие исключение объектов культурного наследия из реестра;</p> <p>- земли, подлежащие воздействию земляных, строительных, мелиоративных, хозяйственных работ, предусмотренных статьей 25 Лесного кодекса Российской Федерации работ по использованию лесов (за исключением работ, указанных в пунктах 3, 4 и 7 части 1 статьи 25 Лесного кодекса Российской Федерации) и иных работ, в случае, если орган охраны объектов культурного наследия не имеет данных об отсутствии на указанных землях объектов культурного наследия, включенных в реестр, выявленных объектов культурного наследия либо объектов, обладающих признаками объекта культурного наследия.</p>
14	Клюев Николай Александрович	<p>- выявленные объекты культурного наследия в целях обоснования целесообразности включения данных объектов в реестр;</p>

		<ul style="list-style-type: none">- документы, обосновывающие включение объектов культурного наследия в реестр;- документы, обосновывающие исключение объектов культурного наследия из реестра;- земли, подлежащие воздействию земляных, строительных, мелиоративных, хозяйственных работ, предусмотренных статьей 25 Лесного кодекса Российской Федерации работ по использованию лесов (за исключением работ, указанных в пунктах 3, 4 и 7 части 1 статьи 25 Лесного кодекса Российской Федерации) и иных работ, в случае, если орган охраны объектов культурного наследия не имеет данных об отсутствии на указанных землях объектов культурного наследия, включенных в реестр, выявленных объектов культурного наследия либо объектов, обладающих признаками объекта культурного наследия.
16	Кулаков Сергей Александрович	<ul style="list-style-type: none">- выявленные объекты культурного наследия в целях обоснования целесообразности включения данных объектов в реестр;- документы, обосновывающие включение объектов культурного наследия в реестр;- документы, обосновывающие исключение объектов культурного наследия из реестра;- земли, подлежащие воздействию земляных, строительных, мелиоративных, хозяйственных работ, предусмотренных статьей 25 Лесного кодекса Российской Федерации работ по использованию лесов (за исключением работ, указанных в пунктах 3, 4 и 7 части 1 статьи 25 Лесного кодекса Российской Федерации) и иных работ, в случае, если орган охраны объектов культурного наследия не имеет данных об отсутствии на указанных землях объектов культурного наследия, включенных в реестр, выявленных объектов культурного наследия либо объектов, обладающих признаками объекта культурного наследия.
17	Лазаретов Игорь Павлович	<ul style="list-style-type: none">- выявленные объекты культурного наследия в целях обоснования целесообразности включения данных объектов в реестр;- документы, обосновывающие включение объектов культурного наследия в реестр;

		<ul style="list-style-type: none">- документы, обосновывающие исключение объектов культурного наследия из реестра;- земли, подлежащие воздействию земляных, строительных, мелиоративных, хозяйственных работ, предусмотренных статьей 25 Лесного кодекса Российской Федерации работ по использованию лесов (за исключением работ, указанных в пунктах 3, 4 и 7 части 1 статьи 25 Лесного кодекса Российской Федерации) и иных работ, в случае, если орган охраны объектов культурного наследия не имеет данных об отсутствии на указанных землях объектов культурного наследия, включенных в реестр, выявленных объектов культурного наследия либо объектов, обладающих признаками объекта культурного наследия.- документация или разделы документации, обосновывающие меры по обеспечению сохранности объекта культурного наследия, включенного в реестр, выявленного объекта культурного наследия либо объекта, обладающего признаками объекта культурного наследия, при проведении земляных, мелиоративных, хозяйственных работ, указанных в настоящей статье работ по использованию лесов и иных работ в границах территории объекта культурного наследия либо на земельном участке, непосредственно связанном с земельным участком в границах территории объекта культурного наследия;- документация, за исключением научных отчетов о выполненных археологических полевых работах, содержащая результаты исследований, в соответствии с которыми определяется наличие или отсутствие объектов, обладающих признаками объекта культурного наследия, на земельных участках, подлежащих воздействию земляных, строительных, мелиоративных, хозяйственных работ, работ по использованию лесов и иных работ.
18	Мамадаков Юрий Тапасович	<ul style="list-style-type: none">- выявленные объекты культурного наследия в целях обоснования целесообразности включения данных объектов в реестр;- документы, обосновывающие включение объектов культурного наследия в реестр;

		<p>- земли, подлежащие воздействию земляных, строительных, мелиоративных, хозяйственных работ, предусмотренных статьей 25 Лесного кодекса Российской Федерации работ по использованию лесов (за исключением работ, указанных в пунктах 3, 4 и 7 части 1 статьи 25 Лесного кодекса Российской Федерации) и иных работ, в случае, если орган охраны объектов культурного наследия не имеет данных об отсутствии на указанных землях объектов культурного наследия, включенных в реестр, выявленных объектов культурного наследия либо объектов, обладающих признаками объекта культурного наследия.</p> <p>- документация или разделы документации, обосновывающие меры по обеспечению сохранности объекта культурного наследия, включенного в реестр, выявленного объекта культурного наследия либо объекта, обладающего признаками объекта культурного наследия, при проведении земляных, мелиоративных, хозяйственных работ, указанных в настоящей статье работ по использованию лесов и иных работ в границах территории объекта культурного наследия либо на земельном участке, непосредственно связанном с земельным участком в границах территории объекта культурного наследия;</p> <p>- документация, за исключением научных отчетов о выполненных археологических полевых работах, содержащая результаты исследований, в соответствии с которыми определяется наличие или отсутствие объектов, обладающих признаками объекта культурного наследия, на земельных участках, подлежащих воздействию земляных, строительных, мелиоративных, хозяйственных работ, работ по использованию лесов и иных работ.</p>
25	Питулько Владимир Викторович	<p>- выявленные объекты культурного наследия в целях обоснования целесообразности включения данных объектов в реестр;</p> <p>- документы, обосновывающие включение объектов культурного наследия в реестр;</p> <p>- документы, обосновывающие исключение объектов культурного наследия из реестра;</p>

		<p>- земли, подлежащие воздействию земляных, строительных, мелиоративных, хозяйственных работ, предусмотренных статьей 25 Лесного кодекса Российской Федерации работ по использованию лесов (за исключением работ, указанных в пунктах 3, 4 и 7 части 1 статьи 25 Лесного кодекса Российской Федерации) и иных работ, в случае, если орган охраны объектов культурного наследия не имеет данных об отсутствии на указанных землях объектов культурного наследия, включенных в реестр, выявленных объектов культурного наследия либо объектов, обладающих признаками объекта культурного наследия.</p>
26	Поляков Андрей Владимирович	<p>- выявленные объекты культурного наследия в целях обоснования целесообразности включения данных объектов в реестр;</p> <p>- документы, обосновывающие включение объектов культурного наследия в реестр;</p> <p>- документы, обосновывающие исключение объектов культурного наследия из реестра;</p> <p>- земли, подлежащие воздействию земляных, строительных, мелиоративных, хозяйственных работ, предусмотренных статьей 25 Лесного кодекса Российской Федерации работ по использованию лесов (за исключением работ, указанных в пунктах 3, 4 и 7 части 1 статьи 25 Лесного кодекса Российской Федерации) и иных работ, в случае, если орган охраны объектов культурного наследия не имеет данных об отсутствии на указанных землях объектов культурного наследия, включенных в реестр, выявленных объектов культурного наследия либо объектов, обладающих признаками объекта культурного наследия.</p> <p>- документация или разделы документации, обосновывающие меры по обеспечению сохранности объекта культурного наследия, включенного в реестр, выявленного объекта культурного наследия либо объекта, обладающего признаками объекта культурного наследия, при проведении земляных, мелиоративных, хозяйственных работ, указанных в настоящей статье работ по использованию лесов и иных работ</p>

		<p>в границах территории объекта культурного наследия либо на земельном участке, непосредственно связанном с земельным участком в границах территории объекта культурного наследия;</p> <ul style="list-style-type: none">- документация, за исключением научных отчетов о выполненных археологических полевых работах, содержащая результаты исследований, в соответствии с которыми определяется наличие или отсутствие объектов, обладающих признаками объекта культурного наследия, на земельных участках, подлежащих воздействию земляных, строительных, мелиоративных, хозяйственных работ, работ по использованию лесов и иных работ.
27	Посегун Александр Александрович	<ul style="list-style-type: none">- выявленные объекты культурного наследия в целях обоснования целесообразности включения данных объектов в реестр;- документы, обосновывающие включение объектов культурного наследия в реестр;- документы, обосновывающие исключение объектов культурного наследия из реестра;- земли, подлежащие воздействию земляных, строительных, мелиоративных, хозяйственных работ, предусмотренных статьей 25 Лесного кодекса Российской Федерации работ по использованию лесов (за исключением работ, указанных в пунктах 3, 4 и 7 части 1 статьи 25 Лесного кодекса Российской Федерации) и иных работ, в случае, если орган охраны объектов культурного наследия не имеет данных об отсутствии на указанных землях объектов культурного наследия, включенных в реестр, выявленных объектов культурного наследия либо объектов, обладающих признаками объекта культурного наследия.- документация или разделы документации, обосновывающие меры по обеспечению сохранности объекта культурного наследия, включенного в реестр, выявленного объекта культурного наследия либо объекта, обладающего признаками объекта культурного наследия, при проведении земляных, мелиоративных, хозяйственных работ, указанных в настоящей статье работ по использованию лесов и иных работ

		<p>в границах территории объекта культурного наследия либо на земельном участке, непосредственно связанном с земельным участком в границах территории объекта культурного наследия;</p> <ul style="list-style-type: none"> - документация, за исключением научных отчетов о выполненных археологических полевых работах, содержащая результаты исследований, в соответствии с которыми определяется наличие или отсутствие объектов, обладающих признаками объекта культурного наследия, на земельных участках, подлежащих воздействию земляных, строительных, мелиоративных, хозяйственных работ, работ по использованию лесов и иных работ.
28	Прошкин Олег Леонидович	<ul style="list-style-type: none"> - выявленные объекты культурного наследия в целях обоснования целесообразности включения данных объектов в реестр; - документы, обосновывающие включение объектов культурного наследия в реестр; - документы, обосновывающие исключение объектов культурного наследия из реестра; - земли, подлежащие воздействию земляных, строительных, мелиоративных, хозяйственных работ, предусмотренных статьей 25 Лесного кодекса Российской Федерации работ по использованию лесов (за исключением работ, указанных в пунктах 3, 4 и 7 части 1 статьи 25 Лесного кодекса Российской Федерации) и иных работ, в случае, если орган охраны объектов культурного наследия не имеет данных об отсутствии на указанных землях объектов культурного наследия, включенных в реестр, выявленных объектов культурного наследия либо объектов, обладающих признаками объекта культурного наследия.
29	Резепкин Алексей Дмитриевич	<ul style="list-style-type: none"> - выявленные объекты культурного наследия в целях обоснования целесообразности включения данных объектов в реестр; - документы, обосновывающие включение объектов культурного наследия в реестр; - документы, обосновывающие исключение объектов культурного наследия из реестра; - земли, подлежащие воздействию земляных, строительных, мелиоративных, хозяйственных

		<p>работ, предусмотренных статьей 25 Лесного кодекса Российской Федерации работ по использованию лесов (за исключением работ, указанных в пунктах 3, 4 и 7 части 1 статьи 25 Лесного кодекса Российской Федерации) и иных работ, в случае, если орган охраны объектов культурного наследия не имеет данных об отсутствии на указанных землях объектов культурного наследия, включенных в реестр, выявленных объектов культурного наследия либо объектов, обладающих признаками объекта культурного наследия.</p>
30	Рыбаков Дмитрий Юрьевич	<ul style="list-style-type: none">- выявленные объекты культурного наследия в целях обоснования целесообразности включения данных объектов в реестр;- документы, обосновывающие включение объектов культурного наследия в реестр;- документы, обосновывающие исключение объектов культурного наследия из реестра;- земли, подлежащие воздействию земляных, строительных, мелиоративных, хозяйственных работ, предусмотренных статьей 25 Лесного кодекса Российской Федерации работ по использованию лесов (за исключением работ, указанных в пунктах 3, 4 и 7 части 1 статьи 25 Лесного кодекса Российской Федерации) и иных работ, в случае, если орган охраны объектов культурного наследия не имеет данных об отсутствии на указанных землях объектов культурного наследия, включенных в реестр, выявленных объектов культурного наследия либо объектов, обладающих признаками объекта культурного наследия.- документация или разделы документации, обосновывающие меры по обеспечению сохранности объекта культурного наследия, включенного в реестр, выявленного объекта культурного наследия либо объекта, обладающего признаками объекта культурного наследия, при проведении земляных, мелиоративных, хозяйственных работ, указанных в настоящей статье работ по использованию лесов и иных работ в границах территории объекта культурного наследия либо на земельном участке,

		<p>непосредственно связанном с земельным участком в границах территории объекта культурного наследия;</p> <ul style="list-style-type: none">- документация, за исключением научных отчетов о выполненных археологических полевых работах, содержащая результаты исследований, в соответствии с которыми определяется наличие или отсутствие объектов, обладающих признаками объекта культурного наследия, на земельных участках, подлежащих воздействию земляных, строительных, мелиоративных, хозяйственных работ, работ по использованию лесов и иных работ.
32	Семенов Сергей Анатольевич	<ul style="list-style-type: none">- выявленные объекты культурного наследия в целях обоснования целесообразности включения данных объектов в реестр;- документы, обосновывающие включение объектов культурного наследия в реестр;- документы, обосновывающие исключение объектов культурного наследия из реестра;- земли, подлежащие воздействию земляных, строительных, мелиоративных, хозяйственных работ, предусмотренных статьей 25 Лесного кодекса Российской Федерации работ по использованию лесов (за исключением работ, указанных в пунктах 3, 4 и 7 части 1 статьи 25 Лесного кодекса Российской Федерации) и иных работ, в случае, если орган охраны объектов культурного наследия не имеет данных об отсутствии на указанных землях объектов культурного наследия, включенных в реестр, выявленных объектов культурного наследия либо объектов, обладающих признаками объекта культурного наследия.
33	Сергеева Оксана Владимировна	<ul style="list-style-type: none">- выявленные объекты культурного наследия в целях обоснования целесообразности включения данных объектов в реестр;- документы, обосновывающие включение объектов культурного наследия в реестр;- документы, обосновывающие исключение объектов культурного наследия из реестра;- земли, подлежащие воздействию земляных, строительных, мелиоративных, хозяйственных работ, предусмотренных статьей 25 Лесного кодекса Российской Федерации работ по

		<p>использованию лесов (за исключением работ, указанных в пунктах 3, 4 и 7 части 1 статьи 25 Лесного кодекса Российской Федерации) и иных работ, в случае, если орган охраны объектов культурного наследия не имеет данных об отсутствии на указанных землях объектов культурного наследия, включенных в реестр, выявленных объектов культурного наследия либо объектов, обладающих признаками объекта культурного наследия.</p>
34	Синицына Галина Васильевна	<ul style="list-style-type: none">- выявленные объекты культурного наследия в целях обоснования целесообразности включения данных объектов в реестр;- документы, обосновывающие включение объектов культурного наследия в реестр;- документы, обосновывающие исключение объектов культурного наследия из реестра;- земли, подлежащие воздействию земляных, строительных, мелиоративных, хозяйственных работ, предусмотренных статьей 25 Лесного кодекса Российской Федерации работ по использованию лесов (за исключением работ, указанных в пунктах 3, 4 и 7 части 1 статьи 25 Лесного кодекса Российской Федерации) и иных работ, в случае, если орган охраны объектов культурного наследия не имеет данных об отсутствии на указанных землях объектов культурного наследия, включенных в реестр, выявленных объектов культурного наследия либо объектов, обладающих признаками объекта культурного наследия.
35	Соловьев Сергей Львович	<ul style="list-style-type: none">- выявленные объекты культурного наследия в целях обоснования целесообразности включения данных объектов в реестр;- документы, обосновывающие включение объектов культурного наследия в реестр;- документы, обосновывающие исключение объектов культурного наследия из реестра;- земли, подлежащие воздействию земляных, строительных, мелиоративных, хозяйственных работ, предусмотренных статьей 25 Лесного кодекса Российской Федерации работ по использованию лесов (за исключением работ, указанных в пунктах 3, 4 и 7 части 1 статьи 25

		<p>Лесного кодекса Российской Федерации) и иных работ, в случае, если орган охраны объектов культурного наследия не имеет данных об отсутствии на указанных землях объектов культурного наследия, включенных в реестр, выявленных объектов культурного наследия либо объектов, обладающих признаками объекта культурного наследия;</p> <ul style="list-style-type: none"> - документация или разделы документации, обосновывающие меры по обеспечению сохранности объекта культурного наследия, включенного в реестр, выявленного объекта культурного наследия либо объекта, обладающего признаками объекта культурного наследия, при проведении земляных, мелиоративных, хозяйственных работ, указанных в настоящей статье работ по использованию лесов и иных работ в границах территории объекта культурного наследия либо на земельном участке, непосредственно связанном с земельным участком в границах территории объекта культурного наследия; - документация, за исключением научных отчетов о выполненных археологических полевых работах, содержащая результаты исследований, в соответствии с которыми определяется наличие или отсутствие объектов, обладающих признаками объекта культурного наследия, на земельных участках, подлежащих воздействию земляных, строительных, мелиоративных, хозяйственных работ, работ по использованию лесов и иных работ.
36	<p>Субботин Андрей Викторович</p>	<ul style="list-style-type: none"> - выявленные объекты культурного наследия в целях обоснования целесообразности включения данных объектов в реестр; - документы, обосновывающие включение объектов культурного наследия в реестр; - документы, обосновывающие исключение объектов культурного наследия из реестра; - земли, подлежащие воздействию земляных, строительных, мелиоративных, хозяйственных работ, предусмотренных статьей 25 Лесного кодекса Российской Федерации работ по использованию лесов (за исключением работ, указанных в пунктах 3, 4 и 7 части 1 статьи 25

		<p>Лесного кодекса Российской Федерации) и иных работ, в случае, если орган охраны объектов культурного наследия не имеет данных об отсутствии на указанных землях объектов культурного наследия, включенных в реестр, выявленных объектов культурного наследия либо объектов, обладающих признаками объекта культурного наследия;</p> <ul style="list-style-type: none"> - документация или разделы документации, обосновывающие меры по обеспечению сохранности объекта культурного наследия, включенного в реестр, выявленного объекта культурного наследия либо объекта, обладающего признаками объекта культурного наследия, при проведении земляных, мелиоративных, хозяйственных работ, указанных в настоящей статье работ по использованию лесов и иных работ в границах территории объекта культурного наследия либо на земельном участке, непосредственно связанном с земельным участком в границах территории объекта культурного наследия; - документация, за исключением научных отчетов о выполненных археологических полевых работах, содержащая результаты исследований, в соответствии с которыми определяется наличие или отсутствие объектов, обладающих признаками объекта культурного наследия, на земельных участках, подлежащих воздействию земляных, строительных, мелиоративных, хозяйственных работ, работ по использованию лесов и иных работ.
37	Сыроватко Александр Сергеевич	<ul style="list-style-type: none"> - выявленные объекты культурного наследия в целях обоснования целесообразности включения данных объектов в реестр; - документы, обосновывающие включение объектов культурного наследия в реестр; - документы, обосновывающие исключение объектов культурного наследия из реестра; - земли, подлежащие воздействию земляных, строительных, мелиоративных, хозяйственных работ, предусмотренных статьей 25 Лесного кодекса Российской Федерации работ по использованию лесов (за исключением работ, указанных в пунктах 3, 4 и 7 части 1 статьи 25

		Лесного кодекса Российской Федерации) и иных работ, в случае, если орган охраны объектов культурного наследия не имеет данных об отсутствии на указанных землях объектов культурного наследия, включенных в реестр, выявленных объектов культурного наследия либо объектов, обладающих признаками объекта культурного наследия.
38	Хвощинская Наталия Вадимовна	<ul style="list-style-type: none">- выявленные объекты культурного наследия в целях обоснования целесообразности включения данных объектов в реестр;- документы, обосновывающие включение объектов культурного наследия в реестр;- документы, обосновывающие исключение объектов культурного наследия из реестра;- земли, подлежащие воздействию земляных, строительных, мелиоративных, хозяйственных работ, предусмотренных статьей 25 Лесного кодекса Российской Федерации работ по использованию лесов (за исключением работ, указанных в пунктах 3, 4 и 7 части 1 статьи 25 Лесного кодекса Российской Федерации) и иных работ, в случае, если орган охраны объектов культурного наследия не имеет данных об отсутствии на указанных землях объектов культурного наследия, включенных в реестр, выявленных объектов культурного наследия либо объектов, обладающих признаками объекта культурного наследия.
39	Чикунова Ирина Юрьевна	<ul style="list-style-type: none">- выявленные объекты культурного наследия в целях обоснования целесообразности включения данных объектов в реестр;- документы, обосновывающие включение объектов культурного наследия в реестр;- документы, обосновывающие исключение объектов культурного наследия из реестра;- земли, подлежащие воздействию земляных, строительных, мелиоративных, хозяйственных работ, предусмотренных статьей 25 Лесного кодекса Российской Федерации работ по использованию лесов (за исключением работ, указанных в пунктах 3, 4 и 7 части 1 статьи 25 Лесного кодекса Российской Федерации) и иных работ, в случае, если орган охраны объектов

Приложение 11

**Выдержки из приказа № 1627 от 17.09.2018 г.
«Об утверждении статуса аттестованного эксперта по
проведению государственной историко-культурной
экспертизы»**



МИНИСТЕРСТВО КУЛЬТУРЫ
РОССИЙСКОЙ ФЕДЕРАЦИИ

ПРИКАЗ

17 сентября 2018 г.

Москва

№ 1627

**Об утверждении статуса аттестованного эксперта по проведению
государственной историко-культурной экспертизы**


В соответствии со статьей 30 Федерального закона от 25 июня 2002 г. № 73-ФЗ «Об объектах культурного наследия (памятниках истории и культуры) народов Российской Федерации», с пунктом 9 Положения о государственной историко-культурной экспертизе, утвержденного постановлением Правительства Российской Федерации от 15 июля 2009 г. № 569, Положением о порядке аттестации экспертов по проведению государственной историко-культурной экспертизы, утвержденным приказом Минкультуры России от 26 августа 2010 г. № 563 (в редакции приказа Минкультуры России от 17 октября 2011 г. № 1003), руководствуясь Положением об аттестационной комиссии Минкультуры России, утвержденным приказом Минкультуры России от 29 декабря 2011 г. № 1276, протоколом заседания аттестационной комиссии Минкультуры России от 22 августа 2018 г., п р и к а з ы в а ю:

1. Утвердить статус аттестованного эксперта по проведению государственной историко-культурной экспертизы соискателям согласно приложению.

2. Департаменту государственной охраны культурного наследия (Р.А.Рыбало) обеспечить размещение информации об аттестованных экспертах на официальном сайте Минкультуры России в сети Интернет.

3. Контроль за исполнением настоящего приказа оставляю за собой.

Заместитель Министра

A handwritten signature in black ink, consisting of several overlapping loops and a long tail stroke extending downwards and to the left.

С.Г.Обрывалин

Приложение

Утверждено приказом
Министерства культуры
Российской Федерации

от «17» 09 2018 г. № 1627

Аттестованные эксперты по проведению
государственной историко-культурной экспертизы

№ п/п	Фамилия, имя, отчество	Объекты экспертизы
1.	Аврутов Юрий Иосифович	<ul style="list-style-type: none"> - выявленные объекты культурного наследия в целях обоснования целесообразности включения данных объектов в реестр; - документы, обосновывающие включение объектов культурного наследия в реестр; - документы, обосновывающие исключение объектов культурного наследия из реестра; - документы, обосновывающие изменение категории историко-культурного значения объекта культурного наследия; - документы, обосновывающие отнесение объекта культурного наследия к историко-культурным заповедникам, особо ценным объектам культурного наследия народов Российской Федерации либо объектам всемирного культурного и природного наследия; - проекты зон охраны объекта культурного наследия; - проектная документация на проведение работ по сохранению объектов культурного наследия; - документация, за исключением научных отчетов о выполненных археологических полевых работах, содержащая результаты исследований, в соответствии с которыми определяется наличие или отсутствие объектов, обладающих признаками объекта культурного наследия, на земельных участках, подлежащих воздействию земляных,

		<p>в границах территорий, утвержденных в соответствии с пунктом 34.2 пункта 1 статьи 9 настоящего Федерального закона;</p> <ul style="list-style-type: none"> - документы, обосновывающие включение объектов культурного наследия в реестр; - документация, за исключением научных отчетов о выполненных археологических полевых работах, содержащая результаты исследований, в соответствии с которыми определяется наличие или отсутствие объектов, обладающих признаками объекта культурного наследия, на земельных участках, подлежащих воздействию земляных, строительных, мелиоративных, хозяйственных работ, указанных в настоящей статье работ по использованию лесов и иных работ.
34.	Лисицын Сергей Николаевич	<ul style="list-style-type: none"> - выявленные объекты культурного наследия в целях обоснования целесообразности включения данных объектов в реестр; - земли, подлежащие воздействию земляных, строительных, мелиоративных, хозяйственных работ, предусмотренных статьей 25 Лесного кодекса Российской Федерации работ по использованию лесов (за исключением работ, указанных в пунктах 3, 4 и 7 части 1 статьи 25 Лесного кодекса Российской Федерации) и иных работ, в случае, если указанные земли расположены в границах территорий, утвержденных в соответствии с пунктом 34.2 пункта 1 статьи 9 настоящего Федерального закона; - документы, обосновывающие включение объектов культурного наследия в реестр; - документы, обосновывающие исключение объектов культурного наследия из реестра; - документация, за исключением научных отчетов о выполненных археологических полевых работах, содержащая результаты исследований, в соответствии с которыми определяется наличие или отсутствие объектов, обладающих признаками объекта культурного наследия, на земельных участках, подлежащих воздействию земляных, строительных, мелиоративных, хозяйственных работ, указанных в настоящей статье работ по использованию лесов и иных работ;

		<p>- документация или разделы документации, обосновывающие меры по обеспечению сохранности объекта культурного наследия, включенного в реестр, выявленного объекта культурного наследия либо объекта, обладающего признаками объекта культурного наследия, при проведении земляных, мелиоративных, хозяйственных работ, указанных в настоящей статье работ по использованию лесов и иных работ в границах территории объекта культурного наследия либо на земельном участке, непосредственно связанном с земельным участком в границах территории объекта культурного наследия.</p>
35.	Малихова Наталья Геннадьевна	<p>- выявленные объекты культурного наследия в целях обоснования целесообразности включения данных объектов в реестр;</p> <p>- документация или разделы документации, обосновывающие меры по обеспечению сохранности объекта культурного наследия, включенного в реестр, выявленного объекта культурного наследия либо объекта, обладающего признаками объекта культурного наследия, при проведении земляных, мелиоративных, хозяйственных работ, указанных в настоящей статье работ по использованию лесов и иных работ в границах территории объекта культурного наследия либо на земельном участке, непосредственно связанном с земельным участком в границах территории объекта культурного наследия.</p>
36.	Маслова Елена Константиновна	<p>- документы, обосновывающие включение объектов культурного наследия в реестр;</p> <p>- документы, обосновывающие исключение объектов культурного наследия из реестра;</p> <p>- проекты зон охраны объекта культурного наследия;</p> <p>- проектная документация на проведение работ по сохранению объектов культурного наследия;</p> <p>- документация или разделы документации, обосновывающие меры по обеспечению сохранности объекта культурного наследия, включенного в реестр, выявленного объекта</p>

Приложение 12

**Выдержки из приказа № 1998 от 19.11.2018 г.
«Об утверждении статуса аттестованного эксперта по
проведению государственной историко-культурной
экспертизы»**



**МИНИСТЕРСТВО КУЛЬТУРЫ
РОССИЙСКОЙ ФЕДЕРАЦИИ**

ПРИКАЗ

19 ноября 2018г.

Москва

№ 1998

**Об утверждении статуса аттестованного эксперта по проведению
государственной историко-культурной экспертизы**

В соответствии со статьей 30 Федерального закона от 25 июня 2002 г. № 73-ФЗ «Об объектах культурного наследия (памятниках истории и культуры) народов Российской Федерации», с пунктом 9 Положения о государственной историко-культурной экспертизе, утвержденного постановлением Правительства Российской Федерации от 15 июля 2009 г. № 569, Положением о порядке аттестации экспертов по проведению государственной историко-культурной экспертизы, утвержденным приказом Минкультуры России от 26 августа 2010 г. № 563 (в редакции приказа Минкультуры России от 17 октября 2011 г. № 1003), руководствуясь Положением об аттестационной комиссии Минкультуры России, утвержденным приказом Минкультуры России от 29 декабря 2011 г. № 1276, протоколом заседания аттестационной комиссии Минкультуры России от 30 октября 2018 г., п р и к а з ы в а ю:

1. Утвердить статус аттестованного эксперта по проведению государственной историко-культурной экспертизы соискателям согласно приложению.

2. Департаменту государственной охраны культурного наследия (Р.А.Рыбало) обеспечить размещение информации об аттестованных экспертах на официальном сайте Минкультуры России в сети Интернет.

3. Контроль за исполнением настоящего приказа оставляю за собой.

Заместитель Министра



С.Г.Обрывалин

П р и л о ж е н и е

Утверждено приказом
Министерства культуры
Российской Федерации

от «19» 11 2018 г. № 1998

**Аттестованные эксперты по проведению
государственной историко-культурной экспертизы**

№ п/п	Фамилия, имя, отчество	Объекты экспертизы
1.	Андреев Сергей Евгеньевич	<ul style="list-style-type: none"> - выявленные объекты культурного наследия в целях обоснования целесообразности включения данных объектов в реестр; - земли, подлежащие воздействию земляных, строительных, мелиоративных, хозяйственных работ, предусмотренных статьей 25 Лесного кодекса Российской Федерации работ по использованию лесов (за исключением работ, указанных в пунктах 3, 4 и 7 части 1 статьи 25 Лесного кодекса Российской Федерации) и иных работ, в случае, если указанные земли расположены в границах территорий, утвержденных в соответствии с пунктом 34.2 пункта 1 статьи 9 настоящего Федерального закона; - документы, обосновывающие включение объектов культурного наследия в реестр; - документация, за исключением научных отчетов о выполненных археологических полевых работах, содержащая результаты исследований, в соответствии с которыми определяется наличие или отсутствие объектов, обладающих признаками объекта культурного наследия, на земельных участках, подлежащих воздействию земляных, строительных, мелиоративных, хозяйственных работ, указанных в настоящей статье работ по использованию лесов и иных работ; - документация или разделы документации, обосновывающие меры по обеспечению

		в границах территории объекта культурного наследия.
22.	Спивакова Марина Вячеславовна	- проектная документация на проведение работ по сохранению объектов культурного наследия.
23.	Трифонов Виктор Анатольевич	<ul style="list-style-type: none">- выявленные объекты культурного наследия в целях обоснования целесообразности включения данных объектов в реестр;- земли, подлежащие воздействию земляных, строительных, мелиоративных, хозяйственных работ, предусмотренных статьей 25 Лесного кодекса Российской Федерации работ по использованию лесов (за исключением работ, указанных в пунктах 3, 4 и 7 части 1 статьи 25 Лесного кодекса Российской Федерации) и иных работ, в случае, если указанные земли расположены в границах территорий, утвержденных в соответствии с пунктом 34.2 пункта 1 статьи 9 настоящего Федерального закона;- документы, обосновывающие включение объектов культурного наследия в реестр;- документы, обосновывающие исключение объектов культурного наследия из реестра;- документация, за исключением научных отчетов о выполненных археологических полевых работах, содержащая результаты исследований, в соответствии с которыми определяется наличие или отсутствие объектов, обладающих признаками объекта культурного наследия, на земельных участках, подлежащих воздействию земляных, строительных, мелиоративных, хозяйственных работ, указанных в настоящей статье работ по использованию лесов и иных работ;- документация или разделы документации, обосновывающие меры по обеспечению сохранности объекта культурного наследия, включенного в реестр, выявленного объекта культурного наследия либо объекта, обладающего признаками объекта культурного наследия, при проведении земляных, мелиоративных, хозяйственных работ, указанных в настоящей статье работ по использованию лесов и иных работ в границах территории объекта культурного наследия либо на земельном участке,

		непосредственно связанном с земельным участком в границах территории объекта культурного наследия.
24.	Фетисов Владимир Афанасьевич	<ul style="list-style-type: none">- выявленные объекты культурного наследия в целях обоснования целесообразности включения данных объектов в реестр;- документы, обосновывающие включение объектов культурного наследия в реестр;- проектная документация на проведение работ по сохранению объектов культурного наследия.
25.	Цибин Виктор Александрович	<ul style="list-style-type: none">- выявленные объекты культурного наследия в целях обоснования целесообразности включения данных объектов в реестр;- земли, подлежащие воздействию земляных, строительных, мелиоративных, хозяйственных работ, предусмотренных статьей 25 Лесного кодекса Российской Федерации работ по использованию лесов (за исключением работ, указанных в пунктах 3, 4 и 7 части 1 статьи 25 Лесного кодекса Российской Федерации) и иных работ, в случае, если указанные земли расположены в границах территорий, утвержденных в соответствии с пунктом 34.2 пункта 1 статьи 9 настоящего Федерального закона;- документы, обосновывающие включение объектов культурного наследия в реестр;- документы, обосновывающие исключение объектов культурного наследия из реестра;- документация, за исключением научных отчетов о выполненных археологических полевых работах, содержащая результаты исследований, в соответствии с которыми определяется наличие или отсутствие объектов, обладающих признаками объекта культурного наследия, на земельных участках, подлежащих воздействию земляных, строительных, мелиоративных, хозяйственных работ, указанных в настоящей статье работ по использованию лесов и иных работ;- документация или разделы документации, обосновывающие меры по обеспечению сохранности объекта культурного наследия, включенного в реестр, выявленного объекта культурного наследия либо объекта, обладающего

Приложение 13

**Выдержки из приказа № 2211 от 13.12.2018 г.
«Об утверждении статуса аттестованного эксперта по
проведению государственной историко-культурной
экспертизы»**



**МИНИСТЕРСТВО КУЛЬТУРЫ
РОССИЙСКОЙ ФЕДЕРАЦИИ**

ПРИКАЗ

13 декабря 2018 г.

Москва

№ 2211

**Об утверждении статуса аттестованного эксперта по проведению
государственной историко-культурной экспертизы**

В соответствии со статьей 30 Федерального закона от 25 июня 2002 г. № 73-ФЗ «Об объектах культурного наследия (памятниках истории и культуры) народов Российской Федерации», с пунктом 9 Положения о государственной историко-культурной экспертизе, утвержденного постановлением Правительства Российской Федерации от 15 июля 2009 г. № 569, Положением о порядке аттестации экспертов по проведению государственной историко-культурной экспертизы, утвержденным приказом Минкультуры России от 26 августа 2010 г. № 563 (в редакции приказа Минкультуры России от 17 октября 2011 г. № 1003), руководствуясь Положением об аттестационной комиссии Минкультуры России, утвержденным приказом Минкультуры России от 29 декабря 2011 г. № 1276, протоколом заседания аттестационной комиссии Минкультуры России от 27 ноября 2018 г., п р и к а з ы в а ю:

1. Утвердить статус аттестованного эксперта по проведению государственной историко-культурной экспертизы соискателям согласно приложению.

2. Департаменту государственной охраны культурного наследия (Р.А.Рыбало) обеспечить размещение информации об аттестованных экспертах на официальном сайте Минкультуры России в сети Интернет.

3. Контроль за исполнением настоящего приказа оставляю за собой.

Заместитель Министра



С.Г.Обрывалин

Приложение

Утверждено приказом
Министерства культуры
Российской Федерации

от «13» 12 2018 г. № 2219

**Аттестованные эксперты по проведению
государственной историко-культурной экспертизы**

№ п/п	Фамилия, имя, отчество	Объекты экспертизы
1.	Аверина Анна Викторовна	- выявленные объекты культурного наследия в целях обоснования целесообразности включения данных объектов в реестр; - документы, обосновывающие включение объектов культурного наследия в реестр.
2.	Антипов Илья Владимирович	- выявленные объекты культурного наследия в целях обоснования целесообразности включения данных объектов в реестр; - документы, обосновывающие включение объектов культурного наследия в реестр; - документация или разделы документации, обосновывающие меры по обеспечению сохранности объекта культурного наследия, включенного в реестр, выявленного объекта культурного наследия либо объекта, обладающего признаками объекта культурного наследия, при проведении земляных, мелиоративных, хозяйственных работ, указанных в настоящей статье работ по использованию лесов и иных работ в границах территории объекта культурного наследия либо на земельном участке, непосредственно связанном с земельным участком в границах территории объекта культурного наследия.
3.	Афендикова Александра Алексеевна	- выявленные объекты культурного наследия в целях обоснования целесообразности включения данных объектов в реестр;

		участках, подлежащих воздействию земляных, строительных, мелиоративных, хозяйственных работ, указанных в настоящей статье работ по использованию лесов и иных работ.
30.	Соловьева Наталья Федоровна	<ul style="list-style-type: none">- выявленные объекты культурного наследия в целях обоснования целесообразности включения данных объектов в реестр;- документы, обосновывающие включение объектов культурного наследия в реестр;- документация, за исключением научных отчетов о выполненных археологических полевых работах, содержащая результаты исследований, в соответствии с которыми определяется наличие или отсутствие объектов, обладающих признаками объекта культурного наследия, на земельных участках, подлежащих воздействию земляных, строительных, мелиоративных, хозяйственных работ, указанных в настоящей статье работ по использованию лесов и иных работ;- документация или разделы документации, обосновывающие меры по обеспечению сохранности объекта культурного наследия, включенного в реестр, выявленного объекта культурного наследия либо объекта, обладающего признаками объекта культурного наследия, при проведении земляных, мелиоративных, хозяйственных работ, указанных в настоящей статье работ по использованию лесов и иных работ в границах территории объекта культурного наследия либо на земельном участке, непосредственно связанном с земельным участком в границах территории объекта культурного наследия.
31.	Сундиева Ольга Егоровна	<ul style="list-style-type: none">- проектная документация на проведение работ по сохранению объектов культурного наследия;- документация или разделы документации, обосновывающие меры по обеспечению сохранности объекта культурного наследия, включенного в реестр, выявленного объекта культурного наследия либо объекта, обладающего признаками объекта культурного наследия, при проведении земляных, мелиоративных, хозяйственных работ, указанных в настоящей

		- проектная документация на проведение работ по сохранению объектов культурного наследия.
--	--	---

Приложение 14

**Выдержки из приказа № 2330 от 25.12.2018 г.
«Об утверждении статуса аттестованного эксперта по
проведению государственной историко-культурной
экспертизы»**



**МИНИСТЕРСТВО КУЛЬТУРЫ
РОССИЙСКОЙ ФЕДЕРАЦИИ**

ПРИКАЗ

25 декабря 2018г.

Москва

№ 2330

**Об утверждении статуса аттестованного эксперта по проведению
государственной историко-культурной экспертизы**

В соответствии со статьей 30 Федерального закона от 25 июня 2002 г. № 73-ФЗ «Об объектах культурного наследия (памятниках истории и культуры) народов Российской Федерации», с пунктом 9 Положения о государственной историко-культурной экспертизе, утвержденного постановлением Правительства Российской Федерации от 15 июля 2009 г. № 569, Положением о порядке аттестации экспертов по проведению государственной историко-культурной экспертизы, утвержденным приказом Минкультуры России от 26 августа 2010 г. № 563 (в редакции приказа Минкультуры России от 17 октября 2011 г. № 1003), руководствуясь Положением об аттестационной комиссии Минкультуры России, утвержденным приказом Минкультуры России от 29 декабря 2011 г. № 1276, протоколом заседания аттестационной комиссии Минкультуры России от 14 декабря 2018 г., п р и к а з ы в а ю:

1. Утвердить статус аттестованного эксперта по проведению государственной историко-культурной экспертизы соискателям согласно приложению.

2. Департаменту государственной охраны культурного наследия (Р.А.Рыбало) обеспечить размещение информации об аттестованных экспертах на официальном сайте Минкультуры России в сети Интернет.

3. Контроль за исполнением настоящего приказа оставляю за собой.

Заместитель Министра



С.Г.Обрывалин

Приложение

Утверждено приказом
Министерства культуры
Российской Федерации

от «25» 12 2018 г. № 2330

**Аттестованные эксперты по проведению
государственной историко-культурной экспертизы**

№ п/п	Фамилия, имя, отчество соискателя	Объекты экспертизы
1.	Алиев Саламбек Алимбекович	- проектная документация на проведение работ по сохранению объектов культурного наследия.
2.	Атабиев Бияслан Хакимович	- выявленные объекты культурного наследия в целях обоснования целесообразности включения данных объектов в реестр; - документы, обосновывающие включение объектов культурного наследия в реестр; - документы, обосновывающие изменение категории историко-культурного значения объекта культурного наследия; - проекты зон охраны объекта культурного наследия.
3.	Бабекина Светлана Александровна	- выявленные объекты культурного наследия в целях обоснования целесообразности включения данных объектов в реестр; - проектная документация на проведение работ по сохранению объектов культурного наследия.
4.	Берлина Светлана Владимировна	- выявленные объекты культурного наследия в целях обоснования целесообразности включения данных объектов в реестр; - земли, подлежащие воздействию земляных, строительных, мелиоративных, хозяйственных работ, предусмотренных статьей 25 Лесного кодекса Российской Федерации работ по использованию лесов (за исключением работ,

		хозяйственных работ, указанных в настоящей статье работ по использованию лесов и иных работ в границах территории объекта культурного наследия либо на земельном участке, непосредственно связанном с земельным участком в границах территории объекта культурного наследия.
16.	Очередной Александр Константинович	<ul style="list-style-type: none"> - выявленные объекты культурного наследия в целях обоснования целесообразности включения данных объектов в реестр; - документы, обосновывающие включение объектов культурного наследия в реестр.
17.	Параничев Дмитрий Александрович	<ul style="list-style-type: none"> - проектная документация на проведение работ по сохранению объектов культурного наследия.
18.	Писарев Денис Владленович	<ul style="list-style-type: none"> - выявленные объекты культурного наследия в целях обоснования целесообразности включения данных объектов в реестр; - документы, обосновывающие включение объектов культурного наследия в реестр; - проектная документация на проведение работ по сохранению объектов культурного наследия; - документация или разделы документации, обосновывающие меры по обеспечению сохранности объекта культурного наследия, включенного в реестр, выявленного объекта культурного наследия либо объекта, обладающего признаками объекта культурного наследия, при проведении земляных, мелиоративных, хозяйственных работ, указанных в настоящей статье работ по использованию лесов и иных работ в границах территории объекта культурного наследия либо на земельном участке, непосредственно связанном с земельным участком в границах территории объекта культурного наследия.
19.	Рыкунова Ирина Ивановна	<ul style="list-style-type: none"> - выявленные объекты культурного наследия в целях обоснования целесообразности включения данных объектов в реестр; - земли, подлежащие воздействию земляных, строительных, мелиоративных, хозяйственных работ, предусмотренных статьей 25 Лесного кодекса Российской Федерации работ по

Приложение 15

**Выдержки из приказа № 219 от 27.02.2019 г.
«Об утверждении статуса аттестованного эксперта по
проведению государственной историко-культурной
экспертизы»**



**МИНИСТЕРСТВО КУЛЬТУРЫ
РОССИЙСКОЙ ФЕДЕРАЦИИ**

ПРИКАЗ

27 февраля 2019г.

Москва

№ 219

Об аттестации экспертов по проведению государственной историко-культурной экспертизы

В соответствии с Федеральным законом от 25 июня 2002 г. № 73-ФЗ «Об объектах культурного наследия (памятниках истории и культуры) народов Российской Федерации», с пунктом 9 Положения о государственной историко-культурной экспертизе, утвержденного постановлением Правительства Российской Федерации от 15 июля 2009 г. № 569, Положением о порядке аттестации экспертов по проведению государственной историко-культурной экспертизы, утвержденным приказом Минкультуры России от 26 августа 2010 г. № 563 (в редакции приказа Минкультуры России от 17 октября 2011 г. № 1003), руководствуясь Положением об аттестационной комиссии Минкультуры России, утвержденным приказом Минкультуры России от 29 декабря 2011 г. № 1276, протоколом заседания аттестационной комиссии Минкультуры России от 07 февраля 2019 г., п р и к а з ы в а ю:

1. Аттестовать экспертов по проведению государственной историко-культурной экспертизы согласно приложению.

2. Департаменту государственной охраны культурного наследия (Р.А.Рыбало) обеспечить размещение информации об аттестованных экспертах на официальном сайте Минкультуры России в сети Интернет.

3. Контроль за исполнением настоящего приказа оставляю за собой.

Заместитель Министра



С.Г.Обрывалин

Приложение

Утверждено приказом
Министерства культуры
Российской Федерации

от «24» февраля 2019 г. № 219

**Аттестованные эксперты по проведению
государственной историко-культурной экспертизы**

№ п/п	Фамилия, имя, отчество соискателя	Объекты экспертизы
1.	Барышева Ирина Владимировна	<ul style="list-style-type: none">- проектная документация на проведение работ по сохранению объектов культурного наследия;- документация или разделы документации, обосновывающие меры по обеспечению сохранности объекта культурного наследия, включенного в реестр, выявленного объекта культурного наследия либо объекта, обладающего признаками объекта культурного наследия, при проведении земляных, мелиоративных, хозяйственных работ, указанных в настоящей статье работ по использованию лесов и иных работ в границах территории объекта культурного наследия либо на земельном участке, непосредственно связанном с земельным участком в границах территории объекта культурного наследия.
2.	Бахарева Наталия Николаевна	<ul style="list-style-type: none">- выявленные объекты культурного наследия в целях обоснования целесообразности включения данных объектов в реестр;- документы, обосновывающие включение объектов культурного наследия в реестр;- документы, обосновывающие изменение категории историко-культурного значения объекта культурного наследия;- проекты зон охраны объекта культурного наследия;

		<p>в границах территорий, утвержденных в соответствии с пунктом 34.2 пункта 1 статьи 9 настоящего Федерального закона;</p> <ul style="list-style-type: none"> - документы, обосновывающие включение объектов культурного наследия в реестр; - документация, за исключением научных отчетов о выполненных археологических полевых работах, содержащая результаты исследований, в соответствии с которыми определяется наличие или отсутствие объектов, обладающих признаками объекта культурного наследия, на земельных участках, подлежащих воздействию земляных, строительных, мелиоративных, хозяйственных работ, указанных в настоящей статье работ по использованию лесов и иных работ.
5.	Городилов Андрей Юрьевич	<ul style="list-style-type: none"> - выявленные объекты культурного наследия в целях обоснования целесообразности включения данных объектов в реестр; - документы, обосновывающие включение объектов культурного наследия в реестр.
6.	Дмитриев Виктор Викторович	<ul style="list-style-type: none"> - выявленные объекты культурного наследия в целях обоснования целесообразности включения данных объектов в реестр; - документы, обосновывающие включение объектов культурного наследия в реестр; - документы, обосновывающие исключение объектов культурного наследия из реестра; - документы, обосновывающие изменение категории историко-культурного значения объекта культурного наследия; - документы, обосновывающие отнесение объекта культурного наследия к историко-культурным заповедникам, особо ценным объектам культурного наследия народов Российской Федерации либо объектам всемирного культурного и природного наследия; - проекты зон охраны объекта культурного наследия; - проектная документация на проведение работ по сохранению объектов культурного наследия; - документация или разделы документации, обосновывающие меры по обеспечению сохранности объекта культурного наследия,