

АКТ

государственной историко-культурной экспертизы

документации, содержащей результаты исследований, в соответствии с которыми определяется наличие или отсутствие объектов, обладающих признаками объекта культурного наследия на земельном участке, подлежащем воздействию земляных, строительных, мелиоративных, хозяйственных работ, предусмотренных статьей 25 Лесного кодекса Российской Федерации работ по использованию лесов (за исключением работ, указанных в пунктах 3, 4 и 7 части 1 статьи 25 Лесного кодекса Российской Федерации) и иных работ на земельном участке, отведенном под размещение объекта: «Распределительный газопровод по д. Хиндикалово, д. Пеньково Гатчинского муниципального района, Ленинградской области»

Настоящий Акт государственной историко-культурной экспертизы составлен в соответствии с Федеральным законом от 25.06.2002 №73-ФЗ «Об объектах культурного наследия (памятниках истории и культуры) народов Российской Федерации», Положением о государственной историко-культурной экспертизе, утвержденным постановлением Правительства Российской Федерации от 15.07.2009 № 569.

1. Дата начала и окончания проведения экспертизы:

Настоящая государственная историко-культурная экспертиза проведена в период с 15.04.2021 по 23.04.2021 г.

2. Место проведения экспертизы:

г. Липецк.

3. Заказчик экспертизы:

Общество с ограниченной ответственностью «Научно-исследовательский центр «Актуальная археология» (далее ООО «НИЦ «Актуальная археология»), 197110, Санкт-Петербург, Константиновский пр., д. 11, лит.А, пом. 1-Н 6,7,8. ИНН 7814289715.

4. Сведения об эксперте:

- фамилия, имя, отчество – Ерохин Александр Валерьевич;
- образование – высшее, специальность – история;
- стаж работы – 14 лет;
- место работы и должность – директор общества с ограниченной ответственностью «Научно-производственный центр «Черноземье», генеральный директор общества с ограниченной ответственностью «Научно-производственное объединение «Черноземье»;
- реквизиты аттестации – приказ Министерства культуры РФ от 20.06.2018 № 961;

Профиль экспертной деятельности (объекты экспертизы):

- выявленные объекты культурного наследия в целях обоснования целесообразности включения данных объектов в реестр;
- документы, обосновывающие включение объектов культурного наследия в реестр;
- земли, подлежащие воздействию земляных, строительных, мелиоративных, хозяйственных работ, предусмотренных статьей 25 Лесного кодекса Российской Федерации работ по использованию лесов (за исключением работ, указанных в пунктах 3, 4 и 7 части 1 статьи 25 Лесного кодекса Российской Федерации) и иных работ, в случае, если орган охраны объектов культурного наследия не имеет данных об отсутствии на указанных землях объектов культурного наследия, включенных в реестр, выявленных объектов культурного наследия либо объектов, обладающих признаками объекта культурного наследия;
- документация или разделы документации, обосновывающие меры по обеспечению сохранности объекта культурного наследия, включенного в реестр, выявленного объекта культурного наследия либо объекта, обладающего признаками объекта культурного наследия, при проведении земляных, мелиоративных, хозяйственных работ, указанных в настоящей статье работ по использованию лесов и иных работ в границах территории объекта культурного наследия либо на земельном участке, непосредственно связанном с земельным участком в границах территории объекта культурного наследия;
- документация, за исключением научных отчетов о выполненных археологических полевых работах, содержащая результаты исследований, в соответствии с которыми определяется наличие или отсутствие объектов, обладающих признаками объекта культурного наследия, на земельных участках, подлежащих воздействию земляных, строительных, мелиоративных, хозяйственных работ, работ по использованию лесов и иных работ.

4.1. Отношения к заказчику

Эксперт:

- не имеет родственных связей с заказчиком (его должностным лицом или работником) (дети, супруги и родители, полнородные и неполнородные братья и сестры (племянники и племянницы), двоюродные братья и сестры, полнородные и неполнородные братья и сестры родителей заказчика (его должностного лица или работника) (дяди и тети));
- не состоит в трудовых отношениях с заказчиком;
- не имеет долговые или иные имущественные обязательства перед заказчиком (его должностным лицом или работником), а заказчик (его должностное лицо или работник) не имеет долговые или иные имущественные обязательства перед экспертом;
- не владеет ценными бумагами, акциями (долями участия, паями в уставных (складочных) капиталах) заказчика;
- не заинтересован в результатах исследований либо решении, вытекающем из заключения экспертизы, с целью получения выгоды в виде

денег, ценностей, иного имущества, услуг имущественного характера или имущественных прав для себя или третьих лиц.

5. Информация о том, что в соответствии с законодательством Российской Федерации эксперты несут ответственность за достоверность сведений, изложенных в заключении:

Эксперт признает свою ответственность за соблюдение принципов проведения экспертизы, установленных ст. 29 Федерального закона от 25.06.2002 № 73-ФЗ «Об объектах культурного наследия (памятниках истории и культуры) народов Российской Федерации» (далее в тексте – Федеральный закон); за достоверность сведений, изложенных в заключении экспертизы. и обязуется выполнять требования п.17 Положения о государственной историко-культурной экспертизе, утвержденного постановлением Правительства Российской Федерации от 15.07.2009 № 569.

6. Основание проведения государственной историко-культурной экспертизы:

- Федеральный закон от 25.06.2002 № 73-ФЗ «Об объектах культурного наследия (памятниках истории и культуры) народов Российской Федерации»;

- Положение о государственной историко-культурной экспертизе и последующие дополнения к нему, утвержденное Постановлением Правительства РФ от 15.07.2009 г. № 569;

- Договор от 17.06.2019 г. № А17-06/19 на проведение на проведение научно-исследовательских археологических работ в виде историко-культурного научного археологического обследования (разведки) с целью проведения государственной историко-культурной экспертизы между ООО «НИЦ «Актуальная археология» и ООО «Экоскай»;

- Письмо Комитета по культуре Ленинградской области № 01-10-8077/2020-0-1 от 25.09.2020 г.;

- Договор 150421 от 15.04.2021 г. между экспертом Ерохиным А.В. и ООО «НИЦ «Актуальная археология» на проведение государственной историко-культурной экспертизы.

7. Объект государственной историко-культурной экспертизы:

Документация, за исключением научных отчетов о выполненных археологических полевых работах, содержащая результаты исследований, в соответствии с которыми определяется наличие или отсутствие объектов, обладающих признаками объекта культурного наследия, на земельных участках, подлежащих воздействию земляных, строительных, мелиоративных, хозяйственных работ, указанных в ст.30 Федерального закона №73-ФЗ работ по использованию лесов и иных работ, на земельном участке отведенном под размещение объекта «Распределительный газопровод по д. Хиндикалово, д. Пеньково Гатчинского муниципального района, Ленинградской области».

8. Цель проведения государственной историко-культурной экспертизы:

Определение наличия или отсутствия объектов культурного наследия, включенных в реестр, выявленных объектов культурного наследия либо объектов, обладающих признаками объекта культурного наследия, на земельном участке отведенном под размещение объекта «Распределительный газопровод по д. Хиндикалово, д. Пеньково Гатчинского муниципального района, Ленинградской области», подлежащем воздействию земляных, строительных, мелиоративных, хозяйственных работ, указанных в статье 30 Федерального закона № 73-ФЗ от 25.06.2002 работ по использованию лесов и иных работ, в случае, если орган охраны объектов культурного наследия не имеет данных об отсутствии на указанных земельных участках, землях лесного фонда либо водных объектах или их частях объектов культурного наследия либо объектов, обладающих признаками объекта культурного наследия в соответствии со статьей 3 Федерального закона № 73-ФЗ от 25.06.2002.

9. Перечень документов, представленных Заказчиком:

- Письмо Комитета по культуре Ленинградской области № 01-10-8077/2020-0-1 от 25.09.2020 г.;
- Выписка из Единого государственного реестра недвижимости об основных характеристиках и зарегистрированных правах на объект недвижимости;
- Принципиальная схема трассы газопровода;
- Техническое задание к Договору №А17-06/19 от 17.06.2019 г.;
- Письмо Администрации Муниципального образования Пудостьское сельское поселение Гатчинского муниципального района Ленинградской области №1923 от 31.08.2020 г. о согласовании принципиальной схемы трассы проектируемого газопровода по д. Хиндикалово и д. Пеньково;
- Договор от 17.06.2019 г. № А17-06/19 на проведение на проведение научно-исследовательских археологических работ в виде историко-культурного научного археологического обследования (разведки) с целью проведения государственной историко-культурной экспертизы между ООО «НИЦ «Актуальная археология» и ООО «Экоскай»;
- Письмо об отсутствии ГПЗУ;
- *«Заключение о выполнении археологического обследования земельного участка, отведенного под проектирование и строительство объекта: «Распределительный газопровод по д. Хиндикалово, д. Пеньково Гатчинского муниципального района, Ленинградской области», ООО «НИЦ «Актуальная археология», Санкт-Петербург, 2021 г.»*;
- Договор 150421 от 15.04.2021 г. между экспертом Ерохиным А.В. и ООО «НИЦ «Актуальная археология» на проведение государственной историко-культурной экспертизы.

10. Сведения об обстоятельствах, повлиявших на процесс проведения и результаты экспертизы:

Обстоятельства, повлиявшие на процесс проведения и результаты экспертизы, отсутствуют.

11. Сведения о проведенных исследованиях с указанием примененных методов, объема и характера выполненных работ и их результатов:

При подготовке настоящего акта изучена и проанализирована в полном объеме документация, представленная заказчиком, на соответствие действующему законодательству в сфере охраны объектов культурного наследия. Для экспертизы привлечены необходимые данные и источники, дополняющие информацию о земельном участке с точки зрения обнаружения объектов культурного наследия и объектов, обладающих признаками объекта культурного наследия. Особое внимание уделялось картографическим материалам, данным дистанционного зондирования земной поверхности землеотвода, материалам полевых и историко-архивных исследований прошлых лет, в том числе на территориях, близких по физико-географическим характеристикам. Имеющийся и привлеченный материал достаточен для подготовки заключения государственной историко-культурной экспертизы.

Результаты исследований, проведенных в рамках настоящей экспертизы, оформлены в виде настоящего Акта.

12. Факты и сведения, выявленные и установленные в результате проведенных исследований:

12.1. Общие сведения:

Согласно Письму Комитета по культуре Ленинградской области № 01-10-8077/2020-0-1 от 25.09.2020 г., на территории проектируемого газопровода объекты культурного наследия, включенные в Единый государственный реестр объектов культурного наследия (памятников истории и культуры) народов Российской Федерации, выявленные объекты культурного наследия, включенные в Перечень выявленных объектов культурного наследия, расположенных на территории Ленинградской области, отсутствуют. Сведениями об отсутствии на данном участке объектов археологического наследия и объектов, обладающих признаками объекта археологического наследия, Комитет по культуре Ленинградской области не располагает.

На основании вышеизложенного и в соответствии с действующим законодательством Комитетом по культуре Ленинградской области было предписано, в числе прочего, обеспечить проведение историко-культурной экспертизы земельного участка путем археологической разведки.

Археологическое обследование земельного участка отведенного под размещение объекта «Распределительный газопровод по д. Хиндикалово, д. Пеньково Гатчинского муниципального района, Ленинградской области»

расположенного в дер. Хиндикалово и дер. Пеньково Пудостьского сельского поселения Гатчинского района Ленинградской области, общей протяженностью 2951 м, было выполнено по договору №А17-06/19 от 17.06.2019 г., заключенному между ООО «Экоскай» и ООО «НИЦ «Актуальная археология».

Работы велись под руководством сотрудника ООО «НИЦ «Актуальная археология» Фурасьева Алексея Геннадьевича на основании Письма Комитета по Культуре Ленинградской области № 01-10-8077/2020-0-1 от 25.09.2020 г. и по Открытому листу №2814-2020 от 11.12.2020 г., выданному Министерством культуры РФ А.Г. Фурасьеву на право проведения археологических разведок с осуществлением локальных земляных работ на указанной территории в целях выявления объектов археологического наследия, уточнения сведений о них и планирования мероприятий по обеспечению их сохранности. Срок действия Открытого листа – с 11.12.2020 г. по 31.03.2021 г.

По результатам разведки была составлена документация *«Заключение о выполнении археологического обследования земельного участка, отведенного под проектирование и строительство объекта: «Распределительный газопровод по д. Хиндикалово, д. Пеньково Гатчинского муниципального района, Ленинградской области», ООО «НИЦ «Актуальная археология», Санкт-Петербург, 2021 г. (Приложение № 2)*

12.2. Описание современного состояния:

Территория исследования расположена в пределах земельного участка, отведенного под проектирование и строительство объекта «Распределительный газопровод по дер. Хиндикалово, д. Пеньково Гатчинского муниципального района Ленинградской области», расположенного в дер. Хиндикалово и дер. Пеньково Пудостьского сельского поселения Гатчинского района Ленинградской области, общей протяженностью 2951 м.

Участок обследования пролегает вдоль существующих грунтовых дорог. Основная грунтовая дорога, вдоль которой пролегает территория изысканий, соединяет д. Пеньково (восток) и дер. Хиндикалово (запад) Пудостьского сельского поселения Гатчинского района Ленинградской области. Остальные грунтовые дороги (территории обследования) являются ответвлениями к частным домам. Вокруг двух деревень зафиксированы сельскохозяйственные поля. Исследуемая трасса пролегает по ровной местности.

12.3. Сведения о правообладателях:

Выписки из Единого государственного реестра недвижимости об основных характеристиках и зарегистрированных правах на рассматриваемый земельный участок представлены в Приложении № 3 настоящего акта.

12.4. Краткие исторические сведения о наличии археологических памятников в районе объекта:

Значительную часть объектов культурного наследия, расположенных на территории Гатчинского района Ленинградской области, составляют объекты археологического наследия (ОАН) (памятники археологии). Изучение

памятников археологии на рассматриваемой территории началось еще во второй половине XIX века. Первые масштабные археологические раскопки курганов и жальников на Ижорской возвышенности и соседних территориях проводил в 1872–1891 годах Л.К. Ивановский. Он раскопал в общей сложности более 5000 захоронений в 127 средневековых некрополях на территории современных Кингисеппского, Волосовского, Гатчинского, Ломоносовского и Лужского районов Ленинградской области.

Эти и позднейшие материалы полевых археологических исследований были собраны и учтены при составлении нескольких сводов сведений и археологических карт: Н.К. Рерихом (1899–1901 гг.), ГАИМК (1927–1932 гг.), В.А. Лапшина (1990). На государственный учет и охрану объекты археологического наследия (памятники археологии) были впервые поставлены списком решением Леноблисполкома от 10.07.1978 г. № 271 «Об утверждении списка памятников археологии Ленинградской области», в дальнейшем список охраняемых объектов неоднократно пополнялся.

В настоящее время для территории Гатчинского района имеются сведения о приблизительно 30 памятниках археологии (часть которых утрачена), из которых 17 включены в Перечень «Объекты археологического наследия федерального значения, расположенные на территории Ленинградской области». Подавляющее большинство объектов археологического наследия, расположенных на территории Гатчинского района, относятся к массиву курганных и курганно-жальничных могильников XI–XV вв., оставленных средневековым населением Водской земли Великого Новгорода. но известны и погребальные памятники иных типов: культуры длинных курганов VI–IX вв. (Заозерье), сопка IX–XI вв. (Белогорка), жальники XIV–XVII вв. (Вохново, Таровицы-2, Изора, Георгиевский и др.) и единичные грунтовые могильники того же времени (Третий Хутор; возможно, могильник на территории г. Гатчина). К эпохе средневековья относятся также селища в д. Таровицы, у д. Шпаньково и близ курганной группы Большие Борницы, каменные кресты в деревнях Таровицы и Лысово, монетно-вещевой клад, найденный у д. Шпаньково в 1913 г. Точную культурно-хронологическую принадлежность культового валуна (т.н. «Лунный камень») в п. Сиверский установить затруднительно; достоверных памятников археологии, относящихся к периодам каменного века и раннего железного века, на территории Гатчинского района пока не выявлено.

Другая значительная группа объектов культурного наследия связана с периодом Российской империи. Это в первую очередь город Гатчина, возникший на месте средневекового села Хотчино и во второй половине XVIII – XIX в. бывший удельным владением императорской семьи. На территории Гатчины расположен ряд объектов культурного наследия федерального значения (ансамбль Гатчинского дворца и парка, объекты на территории парков Сильвия, Зверинец, Приоратский, на территории центральной части города Гатчины и ее исторических районов Мариенбург и Екатеринвердер, некоторые захоронения на Новом кладбище), а также значительное число ОКН регионального значения и выявленных ОКН. В районе п. Верево расположен комплекс сооружений и

построек Таицкого водовода, построенного в 1772–1787 гг. для водоснабжения Царского села. Близость к столице обусловила появление в Гатчинском уезде в XVIII–XIX вв. многочисленных усадеб, в том числе очень богатых, в создании которых участвовали известные архитекторы. В частности, на территории Гатчинского муниципального района расположены усадьбы Ганнибалов в Суйде, Витгенштейна в Дружноселье, Охотникова в Елизаветино, Демидова в Тайцах, Елисеевых в Белогорке и мн. др. Ко второй половине XIX –нач. XX в. относятся также дома – памятники архитектуры в дачных поселках и местностях (Вырица, Тайцы). Ряд усадеб, жилых домов и дач имеет мемориальное значение, будучи связан с жизнью и деятельностью выдающихся деятелей русской культуры и науки. С тем же культурно-хронологическим периодом связаны памятники церковной архитектуры, в том числе церкви Вознесения и Рождества Богородицы в с. Рождествено, кирха св. Екатерины в д. Петрово (Новоскворицы) и др. Наиболее поздняя хронологически группа ОКН датируется XX веком.

Ряд ОКН связан с деятельностью органов советской власти или представляет собой памятники техники, возникшие в период советской индустриализации (напр., Рождественская ГЭС), но наибольшее их число связано с памятью о военных действиях, шедших на территории современного Гатчинского района в 1918–1920 гг. и в 1941–1944 гг. Это захоронения павших при защите Отечества, а также мемориальные места и памятные знаки, связанные с событиями Гражданской и Великой Отечественной войн.

На территории Объекта и в его непосредственной близости какие-либо объекты культурного наследия известны не были.

12.5. Анализ документации:

Представленная документация является результатом историко-культурного исследования территории, предназначенной для хозяйственного освоения, содержит результаты проведения археологических работ (разведок) на предмет наличия (отсутствия) объектов, обладающих признаками историко-культурного наследия, на земельном участке объекта «Распределительный газопровод по д. Хиндикалово, д. Пеньково Гатчинского муниципального района, Ленинградской области».

Документация содержит текстовую и иллюстративную части. Текстовая часть отражает исходные данные по объекту, данные, собранные исполнителем документации в ходе историко-библиографических исследований, данные археологических исследований в данном районе, выводы. Иллюстративная часть содержит ситуационные планы и различные фотографические данные, отражающие информацию по земельному участку и проведенным работам. Иллюстративная часть документации оформлена в виде приложения. В соответствии с представленными в документации данными для её подготовки использованы материалы историко-архивных изысканий, связанные с территорией обследования и результаты археологической разведки.

В декабре 2020 г. и в марте 2021 г. археологической экспедицией ООО «НИЦ «Актуальная археология» (начальник экспедиции А.Г. Фурасьев) было проведено натурное археологическое обследование земельного участка в форме

археологической разведки с производством локальных земляных работ по объекту «Распределительный газопровод по д. Хиндикалово, д. Пеньково Гатчинского муниципального района, Ленинградской области» общей протяженностью 2951 м.

Археологическое обследование земельного участка отведенного под размещение объекта «Распределительный газопровод по д. Хиндикалово, д. Пеньково Гатчинского муниципального района, Ленинградской области» расположенного в дер. Хиндикалово и дер. Пеньково Пудостьского сельского поселения Гатчинского района Ленинградской области, общей протяженностью 2951 м, было выполнено по договору №А17-06/19 от 17.06.2019 г., заключенному между ООО «Экоскай» и ООО «НИЦ «Актуальная археология».

Работы велись под руководством сотрудника ООО «НИЦ «Актуальная археология» Фурасьева Алексея Геннадьевича на основании Письма Комитета по Культуре Ленинградской области № 01-10-8077/2020-0-1 от 25.09.2020 г. и по Открытому листу №2814-2020 от 11.12.2020 г., выданному Министерством культуры РФ А.Г. Фурасьеву на право проведения археологических разведок с осуществлением локальных земляных работ на указанной территории в целях выявления объектов археологического наследия, уточнения сведений о них и планирования мероприятий по обеспечению их сохранности. Срок действия Открытого листа – с 11.12.2020 г. по 31.03.2021 г.

В ходе археологического обследования земельного участка был произведен визуальный осмотр территории на предмет наличия объектов археологического наследия, выполнены: фотофиксация общих видов участка; 3 археологических шурфа размерами 1х1 м, общей площадью 3 кв. м. Глубина исследованных шурфов составила от 0,46 м. до 0,52 м. В заполнении шурфов археологический материал не зафиксирован.

В результате археологического обследования земельного участка по Объекту и в его непосредственной близости памятники археологии не выявлены, культурные отложения, комплексы и археологические материалы, отвечающие признакам объекта культурного наследия, не зафиксированы, местонахождения археологических артефактов отсутствуют.

Археологическое обследование земельного участка отведенного под размещение объекта «Распределительный газопровод по д. Хиндикалово, д. Пеньково Гатчинского муниципального района, Ленинградской области», было проведено согласно принятой научной полевой методике археологических исследований (Положение ОПИ ИА РАН №32 от 20.06.2018 г.) и выполнено в полном объеме исходя из технического задания к Договору №А17-06/19 от 17.06.2019 г.

13. Перечень документов и материалов, собранных и полученных при проведении экспертизы, а также использованной для нее специальной, технической и справочной литературы:

- 1) Федеральный закон от 25.06.2002 № 73-ФЗ «Об объектах культурного наследия (памятниках истории и культуры) народов Российской Федерации»;
- 2) Положение о государственной историко-культурной экспертизе,

утвержденное постановлением Правительства РФ от 15.07.2009 № 569;

3) Федеральный закон Российской Федерации от 23.07.2013 №245-ФЗ «О внесении изменений в отдельные законодательные акты Российской Федерации в части пресечения незаконной деятельности в области археологии»;

4) Постановление Правительства Российской Федерации от 20.02.2014 №127 «Об утверждении Правил выдачи, приостановления и прекращения действия разрешений (открытых листов) на проведение работ по выявлению и изучению объектов археологического наследия»;

5) Положение от 20.06.2018 № 32 «О порядке проведения археологических полевых работ и составления научной отчётной документации», утвержденное постановлением бюро Отделения историко-филологических наук РАН;

6) Письмо Министерства культуры РФ от 02 февраля 2015 г. № 31-01-39-ГП о направлении таблицы соответствия объектов государственной историко-культурной экспертизы, действующих до 22 января 2015 г., объектам государственной историко-культурной экспертизы в соответствии с действующим Федеральным законом;

7) Методика определения границ территорий объектов археологического наследия, рекомендованная к применению Письмом Министерства культуры Российской Федерации от 27.01.2012 № 12-01-39/05-АБ;

8) Письмо Комитета по Культуре Ленинградской области № 01-10-8077/2020-0-1 от 25.09.2020 г.;

9) «Заключение о выполнении археологического обследования земельного участка, отведенного под проектирование и строительство объекта: «Распределительный газопровод по д. Хиндикалово, д. Пеньково Гатчинского муниципального района, Ленинградской области», ООО «НИЦ «Актуальная археология», 2021 г.;

10) Гатчинский район – жемчужина Ленинградской области//Гатчинский район. Достопримечательности. Экскурсионные маршруты: Путеводитель. Санкт-Петербург: Инкери, 2004. С. 8-11.

11) Геологическая карта//Учебный географический атлас Ленинградской области и Санкт-Петербурга. Санкт-Петербург: ВСЕГЕИ, 1997. С. 6.

12) Климатическая карта//Учебный географический атлас Ленинградской области и Санкт-Петербурга. Санкт-Петербург: ВСЕГЕИ, 1997.С. 10.

13) Лапшин В.А. Археологическая карта Ленинградской области. Часть I: Западные районы. Л.: ЛВВИСУ, 1990.

14) Стасюк И.В. Археологические памятники Гатчины и района. СПб-Гатчина: Издательский дом «Инкери», 2013.

14. Обоснования вывода экспертизы:

При проведении государственной историко-культурной экспертизы было установлено, что проведенные археологические исследования выполнены в соответствии с требованиями методики ведения археологических разведок и описания полученных результатов, изложенными в Положении от 20 июня 2018 г. № 32 «О порядке проведения археологических полевых работ и составления научной отчётной документации», утвержденном постановлением бюро

Отделения историко-филологических наук Российской академии наук.

Достоверность результатов полевых исследований не вызывает сомнений.

При проведении визуального осмотра и археологических исследований земельного участка отведенного под размещение объекта «Распределительный газопровод по д. Хиндикалово, д. Пеньково Гатчинского муниципального района, Ленинградской области», не обнаружено объектов, обладающих признаками объекта культурного наследия.

Площадь обследованной территории является достаточной для определения наличия/отсутствия на данном участке объектов, обладающих признаками объектов историко-культурного наследия, в т.ч. памятников археологии.

15. Вывод экспертизы:

Экспертом сделан вывод о возможности (положительное заключение) проведения земляных, строительных, мелиоративных и (или) хозяйственных работ, предусмотренных статьей 25 Лесного кодекса Российской Федерации работ по использованию лесов и иных работ ввиду отсутствия выявленных объектов археологического наследия на земельном участке отведенном под размещение объекта «Распределительный газопровод по д. Хиндикалово, д. Пеньково Гатчинского муниципального района, Ленинградской области», подлежащем воздействию земляных, строительных, мелиоративных и (или) хозяйственных работ, предусмотренных статьей 25 Лесного кодекса Российской Федерации работ по использованию лесов и иных работ.

Положительное заключение

16. Перечень приложений к заключению экспертизы.

Приложение № 1. Письмо Комитета по культуре Ленинградской области № 01-10-8077/2020-0-1 от 25.09.2020 г.;

Приложение № 2 *«Заключение о выполнении археологического обследования земельного участка, отведенного под проектирование и строительство объекта: «Распределительный газопровод по д. Хиндикалово, д. Пеньково Гатчинского муниципального района, Ленинградской области», ООО «НИЦ «Актуальная археология», Санкт-Петербург, 2021 г.»*

Приложение № 3. Выписки из Единого государственного реестра недвижимости об основных характеристиках и зарегистрированных правах на объекты недвижимости.;

Приложение № 4. Письмо об отсутствии ГПЗУ;

Приложение № 5. Принципиальная схема трассы газопровода;

Приложение № 6. Письмо Администрации Муниципального образования Пудостьское сельское поселение Гатчинского муниципального района Ленинградской области №1923 от 31.08.2020 г. о согласовании принципиальной схемы трассы проектируемого газопровода по д. Хиндикалово и д. Пеньково;

Приложение № 7. Техническое задание к Договору №А17-06/19 от

17.06.2019 г. между ООО «НИЦ «Актуальная археология» и ООО «Экоскай»;

Приложение № 8. Договор 150421 от 15.04.2021 г. между экспертом Ерохиным А.В. и ООО «НИЦ «Актуальная археология» на проведение государственной историко-культурной экспертизы.

17. Настоящий акт государственной историко-культурной экспертизы оформлен в электронном виде и подписан усиленной квалифицированной электронной подписью.

Сведения о сертификате аттестованного эксперта

Ерохина Александра Валерьевича:

Кому выдан: Ерохин Александр Валерьевич

Кем выдан: ООО «Астрал-М»

Серийный номер: 01 d6 86 80 be 28 5b 20 00 00 00 07 2c 4b 00 02

Действителен с: 9 сентября 2020 г. 11:10:50

Действителен по: 9 сентября 2021 г. 11:10:00

18. Дата оформления заключения экспертизы – 23.04.2021 г.

Аттестованный эксперт

по проведению государственной
историко-культурной экспертизы

А.В. Ерохин

Приложение № 1

к Акту по результатам государственной историко-культурной экспертизы документации, содержащей результаты исследований, в соответствии с которыми определяется наличие или отсутствие объектов, обладающих признаками объекта культурного наследия на земельном участке, подлежащем воздействию земляных, строительных, мелиоративных, хозяйственных работ, предусмотренных статьей 25 Лесного кодекса Российской Федерации работ по использованию лесов (за исключением работ, указанных в пунктах 3, 4 и 7 части 1 статьи 25 Лесного кодекса Российской Федерации) и иных работ на земельном участке, отведенном под размещение объекта: «Распределительный газопровод по д. Хиндикалово, д. Пеньково Гатчинского муниципального района, Ленинградской области»

Письмо Комитета по культуре Ленинградской области

№ 01-10-8077/2020-0-1 от 25.09.2020 г.



ПРАВИТЕЛЬСТВО
ЛЕНИНГРАДСКОЙ ОБЛАСТИ

КОМИТЕТ ПО КУЛЬТУРЕ
ЛЕНИНГРАДСКОЙ ОБЛАСТИ

ул. Смольного, д. 3, Санкт-Петербург, 191311
Тел./факс: (812) 539-45-00
E-mail: kult_lo@lenreg.ru

На № _____



Заместителю начальника ПКЦ
АО «Газпром газораспределение
Ленинградская область»

М.П. Васильченко

Пинегина ул., д. 4, Санкт-Петербург,
192148

Эл.почта: office@gazprom-lenobl.ru

Комитет по культуре Ленинградской области (далее – Комитет) рассмотрел Ваше обращение от 10.09.2020 г. № -61/8628 (вх. № 01-10-8077/2020 от 11.09.2020 г.) в отношении территории для проектирования и строительства объекта «Распределительный газопровод по д. Хиндикалово, д. Пеньково Гатчинского муниципального района Ленинградской области» (в соответствии с представленной схемой расположения объекта, М 1:2000), и сообщает следующее.

На рассматриваемой территории объекты культурного наследия, включенные в Единый государственный реестр объектов культурного наследия (памятников истории и культуры) народов Российской Федерации, выявленные объекты культурного наследия, включенные в Перечень выявленных объектов культурного наследия, расположенных на территории Ленинградской области, отсутствуют.

Вместе с тем, сведениями об отсутствии на хозяйственно неосвоенной территории объектов археологического наследия и объектов, обладающих признаками объекта археологического наследия, Комитет не располагает.

Согласно ст. 28 Федерального закона от 25 июня 2002 года № 73-ФЗ «Об объектах культурного наследия (памятниках истории и культуры) народов Российской Федерации» (далее – Федеральный закон № 73-ФЗ) в целях определения наличия или отсутствия объектов археологического наследия либо объектов, обладающих признаками объекта археологического наследия, на земельных участках, землях лесного фонда или в границах водных объектов или их частей, подлежащих воздействию земляных, строительных, мелиоративных, хозяйственных работ, указанных в ст. 30 Федерального закона № 73-ФЗ работ по использованию лесов и иных работ, в случае, если указанные земельные участки, земли лесного фонда, водные объекты, их части расположены в границах территорий,

утвержденных в соответствии с пп. 34.2 п. 1 ст. 9 Федерального закона № 73-ФЗ проводится государственная историко-культурная экспертиза.

В соответствии с п. 56 ст. 26 Федерального закона от 03 августа 2018 года № 342-ФЗ «О внесении изменений в градостроительный кодекс Российской Федерации и отдельные законодательные акты Российской Федерации» (далее – Федеральный закон № 342-ФЗ) до утверждения в соответствии с пп. 34.2 п. 1 ст. 9 Федерального закона № 73-ФЗ границ территорий, в отношении которых у федеральных органов государственной власти, органов государственной власти субъектов Российской Федерации и органов местного самоуправления, уполномоченных в области сохранения, использования, популяризации и государственной охраны объектов культурного наследия, имеются основания предполагать наличие на таких территориях объектов археологического наследия либо объектов, обладающих признаками объекта археологического наследия, государственная историко-культурная экспертиза проводится в соответствии с абзацем девятым ст. 28, абзацем третьим ст. 30, п. 3 ст. 31 Федерального закона № 73-ФЗ (в редакции, действовавшей до дня официального опубликования Федерального закона № 342-ФЗ).

Учитывая изложенное, Заказчику до проведения земляных, строительных и иных работ в соответствии со ст. 5.1, 28, 30, 31, 32, 36, 45.1 Федерального закона № 73-ФЗ, п. 56 ст. 26 Федерального закона № 342-ФЗ необходимо:

- обеспечить проведение и финансирование государственной историко-культурной экспертизы земельного участка, подлежащего воздействию земляных, строительных, хозяйственных и иных работ, путем археологической разведки, в порядке, установленном ст. 45.1 Федерального закона № 73-ФЗ;

- предоставить в Комитет документацию, подготовленную на основе археологических полевых работ, содержащую результаты исследований, в соответствии с которыми определяется наличие или отсутствие объектов археологического наследия и объектов, обладающих признаками объекта археологического наследия, на земельном участке, подлежащем воздействию земляных, строительных, хозяйственных и иных работ, а также заключение государственной историко-культурной экспертизы указанной документации (либо земельного участка).

В случае обнаружения в границе земельного участка, подлежащего воздействию земляных, строительных, хозяйственных и иных работ, объектов археологического наследия и (или) объектов, обладающих признаками объекта археологического наследия, и после принятия Комитетом решения о включении данного объекта в перечень выявленных объектов культурного наследия:

- разработать в составе проектной документации раздел об обеспечении сохранности выявленного объекта культурного наследия или о проведении спасательных археологических полевых работ или проект обеспечения сохранности выявленного объекта культурного наследия либо план проведения спасательных археологических полевых работ, включающих оценку воздействия проводимых работ на выявленный объект культурного наследия (далее – документация или раздел документации, обосновывающий меры по обеспечению сохранности выявленного объекта культурного наследия);

- получить по документации или разделу документации, обосновывающей меры по обеспечению сохранности выявленного объекта культурного наследия, заключение государственной историко-культурной экспертизы и представить его совместно с указанной документацией в Комитет на согласование;

- обеспечить реализацию согласованной Комитетом документации, обосновывающей меры по обеспечению сохранности выявленного объекта культурного наследия.

Порядок организации, проведения и рассмотрения заключения государственной историко-культурной экспертизы определен Положением о государственной историко-культурной экспертизе, утвержденным Постановлением Правительства Российской Федерации от 15 июля 2009 года № 569. Со списком аттестованных экспертов можно ознакомиться на официальном сайте Министерства культуры Российской Федерации: mkrf.ru.

В случае наличия сведений и документов, подтверждающих хозяйственно освоенный характер рассматриваемой территории и отсутствие объектов археологического наследия и объектов, обладающих признаками объекта археологического наследия, в соответствии со ст. 45.1 Федерального закона № 73-ФЗ, Комитет просит предоставить их для рассмотрения и принятия соответствующего решения, либо в соответствии с п. 28 Положения предоставить в Комитет заключение государственной историко-культурной экспертизы, подписанное усиленной квалификационной электронной подписью согласно п. 22 Положения, со всеми прилагаемыми документами и материалами на электронном носителе в формате переносимого документа (PDF).

Указанная территория находится вне зон охраны/защитных зон объектов культурного наследия.

Заместитель председателя комитета –
начальник департамента государственной
охраны, сохранения и использования
объектов культурного наследия



Г.Е. Лазарева

Приложение № 2

к Акту по результатам государственной историко-культурной экспертизы документации, содержащей результаты исследований, в соответствии с которыми определяется наличие или отсутствие объектов, обладающих признаками объекта культурного наследия на земельном участке, подлежащем воздействию земляных, строительных, мелиоративных, хозяйственных работ, предусмотренных статьей 25 Лесного кодекса Российской Федерации работ по использованию лесов (за исключением работ, указанных в пунктах 3, 4 и 7 части 1 статьи 25 Лесного кодекса Российской Федерации) и иных работ на земельном участке, отведенном под размещение объекта: «Распределительный газопровод по д. Хиндикалово, д. Пеньково Гатчинского муниципального района, Ленинградской области»

«Заключение о выполнении археологического обследования земельного участка, отведенного под проектирование и строительство объекта: «Распределительный газопровод по д. Хиндикалово, д. Пеньково Гатчинского муниципального района, Ленинградской области»

ООО «НИЦ «Актуальная археология», Санкт-Петербург, 2021 г.



Общество с ограниченной ответственностью «НАУЧНО-ИССЛЕДОВАТЕЛЬСКИЙ ЦЕНТР «АКТУАЛЬНАЯ АРХЕОЛОГИЯ»

Утверждаю:
Генеральный директор
ООО «НИЦ «Актуальная археология»



И.А. Гарбуз

Техническая документация

ЗАКЛЮЧЕНИЕ О ВЫПОЛНЕНИИ АРХЕОЛОГИЧЕСКОГО ОБСЛЕДОВАНИЯ

**земельного участка, отведенного под проектирование и строительство
объекта: «Распределительный газопровод по дер. Хиндикалово,
д. Пеньково Гатчинского муниципального района
Ленинградской области»**

Объект: *«Распределительный газопровод по дер. Хиндикалово, д. Пеньково Гатчинского района
Ленинградской области»*

Адрес: *Ленинградская обл., Гатчинский район, Пудостьское сельское поселение,
дер. Хиндикалово, дер. Пеньково*

Основание: Заявка №7 к договору №А17-06/19 от 17.06.2019 г.
Заказчик: ООО «Экоскай»
Исполнитель: ООО «НИЦ «Актуальная археология»

**САНКТ-ПЕТЕРБУРГ
2021**

АННОТАЦИЯ

Заключение посвящено результатам археологического обследования (разведка) земельного участка, отведенного под проектирование и строительство объекта «Распределительный газопровод по дер. Хиндикалово, д. Пеньково Гатчинского муниципального района Ленинградской области», расположенного в дер. Хиндикалово и дер. Пеньково Пудостьского сельского поселения Гатчинского района Ленинградской области, общей протяженностью 2951 м.

Отчет состоит из I тома, в который входит: аннотация, текст отчёта (стр. 1-28), приложение с альбомом иллюстраций (Рис. 1-58, стр. 29-74).

- Приложение А. Копия письма Комитета по культуре Ленинградской области №01-10-8077/2020-0-1 от 25.09.2020 г. (стр. 71);

- Приложение Б. Копия Открытого листа на право проведения археологических работ № 2814-2020 от 11.12.2020 г. (Приложение Б; стр. 74).

Итоги: В ходе археологического обследования исследуемой местности был произведен визуальный осмотр территории на предмет наличия объектов археологического наследия, выполнены: фотофиксация общих видов участка; 3 археологических шурфа (шурфы №№ 1-3) общей площадью 3 кв. м и размерами 1x1 м. Глубина исследованных шурфов составила от 0,46 м до 0,52 м. В заполнении шурфов археологический материал не зафиксирован. В результате археологического обследования исследуемого участка, культурные отложения, комплексы и археологические материалы, отвечающие признакам объекта культурного наследия, выявлены не были.

Ключевые слова: Научно-исследовательский центр «Актуальная археология», Северо-Западный Федеральный округ, Ленинградская область, Гатчинский муниципальный район, Пудостьское сельское поселение, д. Хиндикалово, д. Пеньково, археологические шурфы, визуальное обследование.

ОГЛАВЛЕНИЕ

Аннотация.....	2
Оглавление.....	3
Введение.....	4
Обоснование мероприятий по сохранению объектов археологического наследия при проведении проектных и строительных работ.....	6
Методика проведения археологических работ.....	12
ГЛАВА 1. ФИЗИКО-ГЕОГРАФИЧЕСКАЯ ХАРАКТЕРИСТИКА РАЙОНА ИССЛЕДОВАНИЙ.....	14
ГЛАВА 2. ОБЩИЙ ОЧЕРК ИСТОРИКО-КУЛЬТУРНОГО НАСЛЕДИЯ ТЕРРИТОРИИ ГАТЧИНСКОГО РАЙОНА ЛЕНИНГРАДСКОЙ ОБЛАСТИ.....	16
ГЛАВА 3. АРХЕОЛОГИЧЕСКИЕ ИССЛЕДОВАНИЯ.....	19
3.1. Общая характеристика территории исследования.....	19
3.2. Археологическая шурфовка.....	25
Заключение.....	27
Список использованной литературы.....	28
Приложение.....	29
Список иллюстраций.....	30
Альбом иллюстраций (Рис. 1-58)	35
Приложение А. Копия письма Комитета по культуре Ленинградской области 31 №01-10-8077/2020-0-1 от 25.09.2020 г.....	71
Приложение Б. Копия Открытого листа на право проведения археологических работ № 2814-2020 от 11.12.2020 г.....	74

ВВЕДЕНИЕ

В декабре 2020 года и в марте 2021 года археологической экспедицией Научно-исследовательского центра «Актуальная археология» (начальник экспедиции А.Г. Фурасьев) были проведены разведочные археологические работы на территории земельного участка, отведенного под проектирование и строительство объекта «Распределительный газопровод по дер. Хиндикалово, д. Пеньково Гатчинского муниципального района Ленинградской области», расположенного в дер. Хиндикалово и дер. Пеньково Пудостьского сельского поселения Гатчинского района Ленинградской области, общей протяженностью 2951 м (Рис. 1-6).

Археологическое обследование земельного участка было выполнено по заявке № 7 к договору № А17-06/19 от 17 июня 2019 г., заключённому между ООО «НИЦ «Актуальная археология» и ООО «Экоскай», по Открытому листу № 2814-2020, выданному по решению Министерства культуры Российской Федерации от 11.12.2020 г. научному сотруднику ООО «НИЦ «Актуальная археология» Фурасьеву Алексею Геннадьевичу на право проведения археологических разведок на указанной территории в целях выявления объектов археологического наследия, уточнения сведений о них и планирования мероприятий по обеспечению их сохранности. Срок действия открытого листа - с 11.12.2020 г. по 31.03.2021 г. (Стр. 74; Приложение Б).

Участок обследования пролегает вдоль существующих грунтовых дорог. Основная грунтовая дорога, вдоль которой пролегает территория изысканий, соединяет д. Пеньково (восток) и дер. Хиндикалово (запад) Пудостьского сельского поселения Гатчинского района Ленинградской области. Остальные грунтовые дороги (территории обследования) являются ответвлениями к частным домам. Вокруг двух деревень зафиксированы сельскохозяйственные поля. Исследуемая трасса пролегает по ровной местности.

Цель работ: выявление объектов археологического наследия, уточнение сведений о них и планирование мероприятий по обеспечению их сохранности.

Задачи работ:

- сбор и анализ данных об известных памятниках археологии в зоне землеотвода, уточнение сведений о них, определение их границ;
- поиск и определение границ вновь выявленных объектов археологического наследия либо установление факта их отсутствия на обследуемой территории;

- в случае обнаружения объектов археологического наследия в зоне строительства – планирование мероприятий по обеспечению их сохранности.

Маршрут разведки предполагал сплошное обследование указанного земельного участка для выявления объектов культурного наследия или заключения об их отсутствии.

Работы финансировались заказчиком (ООО «Экоскай»).

В ходе археологического обследования исследуемой местности был произведен визуальный осмотр территории на предмет наличия объектов археологического наследия, выполнены: фотофиксация общих видов участка; 3 археологических шурфа (шурфы №№ 1-3) общей площадью 3 кв. м и размерами 1x1 м. Глубина исследованных шурфов составила от 0,46 м до 0,52 м. В заполнении шурфов археологический материал не зафиксирован. В результате археологического обследования исследуемого участка, культурные отложения, комплексы и археологические материалы, отвечающие признакам объекта культурного наследия, выявлены не были.

Археологические работы выполнены сотрудниками ООО «НИЦ «Актуальная археология»:

1. Фурасьев Алексей Геннадьевич: руководитель работ, держатель открытого листа, написание отчёта;
2. Молофеев Сергей Олегович: заместитель руководителя работ, фотофиксация, написание отчёта, полевые работы.

Археологическое обследование земельного участка было проведено согласно принятой научной полевой методике археологических исследований (Положение ОПИ ИА РАН № 32 от 20.06.2018 г.) и выполнено в полном объёме исходя из технического задания к заявке № 7 к договору № А17-06/19 от 17 июня 2019 г.

**ОБОСНОВАНИЕ МЕРОПРИЯТИЙ ПО СОХРАНЕНИЮ ОБЪЕКТОВ
АРХЕОЛОГИЧЕСКОГО НАСЛЕДИЯ ПРИ ПРОВЕДЕНИИ
ПРОЕКТНЫХ И СТРОИТЕЛЬНЫХ РАБОТ**

§1. В пределах территории археологического обследования земельного участка, отведенного под проектирование и строительство объекта «Распределительный газопровод по дер. Хиндикалово, д. Пеньково Гатчинского муниципального района Ленинградской области», расположенного в дер. Хиндикалово и дер. Пеньково Пудостьского сельского поселения Гатчинского района Ленинградской области, общей протяженностью 2951 м, действуют режимы охраны культурного слоя согласно Федеральному закону Российской Федерации № 73-ФЗ «Об объектах культурного наследия (памятниках истории и культуры) народов Российской Федерации» от 29 июня 2002 г., Федеральному закону Российской Федерации № 245-ФЗ «О внесении изменений в отдельные законодательные акты Российской Федерации в части пресечения незаконной деятельности в области археологии» от 23 июля 2013 г., Федеральному закону Российской Федерации № 147-ФЗ «О внесении изменений в Федеральный закон «Об объектах культурного наследия (памятниках истории и культуры) народов Российской Федерации» и отдельные законодательные акты Российской Федерации» от 24 апреля 2020 г.

§2. В понятие охраны культурного слоя включаются мероприятия, определенные законом Российской Федерации № 73-ФЗ «Об объектах культурного наследия (памятниках истории и культуры) народов Российской Федерации» от 29 июня 2002 г.

Федеральный закон регулирует отношения в области сохранения, использования, популяризации и государственной охраны объектов культурного наследия народов Российской Федерации. Закон направлен на реализацию конституционного права каждого на доступ к культурным ценностям и конституционной обязанности заботиться о сохранении исторического и культурного наследия, на реализацию прав народов на развитие своей культурно-национальной самобытности, защиту, восстановление и сохранение историко-культурной среды и сохранение источников информации о зарождении и развитии культуры.

Объекты культурного наследия являются неотъемлемой частью всемирного культурного наследия. Государство гарантирует сохранность объектов культурного наследия народов Российской Федерации в интересах настоящего и будущего поколений. Закон определил в качестве одной из приоритетных задач органов государственной власти

Российской Федерации и органов государственной власти субъектов Российской Федерации охрану объектов культурного наследия (ст. 2).

Объекты археологического наследия и связанные с ними предметы материальной культуры, возникшие в результате исторических событий, представляющие собой ценность с точки зрения истории, археологии, этнологии и антропологии, социальной культуры, и являющиеся свидетельством эпох, цивилизаций, подлинными источниками информации о зарождении и развитии культуры, отнесены к объектам государственного недвижимого имущества.

Объекты археологического наследия относятся к отдельной категории и определены как частично или полностью скрытые в земле или под водой следы существования человека, включая все движимые предметы, имеющие к ним отношение, основным или одним из основных источников информации о которых являются археологические раскопки или находки (ст. 3).

В Законе № 73-ФЗ содержится требование об отнесении земельных участков в границах территорий объектов культурного наследия к землям историко-культурного значения (ст. 5), правовой режим на которых регулируется Федеральным Законом № 73-ФЗ, Земельным кодексом Российской Федерации (ст. 99) и Федеральным законом Российской Федерации «О государственной регистрации прав на недвижимое имущество и сделок с ним». Согласно Закону № 73-ФЗ, объекты археологического наследия четко локализируются на исторически сложившихся территориях (ст. 3), с которыми они неразрывно связаны (ст. 5), но в гражданском обороте находятся раздельно (ст. 49, п. 2), поскольку могут являться только государственной собственностью (ст. 49, п.3).

§3. Учитывая научную и культурную ценность памятников археологии как объектов археологического наследия, а так же то обстоятельство, что хозяйственное строительство может нанести памятникам существенный урон, законодательство предусматривает ряд мер по обеспечению их сохранности при строительных работах.

В случае присутствия объектов культурного наследия на территории, подлежащей освоению, в проекты проведения землеустроительных, земляных, строительных, мелиоративных, хозяйственных и иных работ должны быть внесены разделы об обеспечении сохранности обнаруженных объектов (ст. 36, п. 2). Финансирование работ по сохранению обнаруженных объектов осуществляется за счет заказчика проводимых работ по проектированию и проведению землеустроительных, земляных, строительных, мелиоративных, хозяйственных и иных работ (ст. 36, 37 Федерального закона «Об объектах

культурного наследия (памятников истории и культуры) народов Российской Федерации»; ст. 40-44, 47 Закона Российской Федерации «Об охране окружающей среды»; п. 40 Положения об охране и использовании памятников истории и культуры).

Действующим законодательством (Федеральный закон «Об объектах культурного наследия (памятников истории и культуры) народов Российской Федерации», ст. 36, 37) предусматривается, что предпроектные, проектные, строительные и иные работы, создающие угрозу существования объектам археологического наследия, могут проводиться лишь после осуществления необходимых мероприятий, обеспечивающих сохранность памятников. При этом полная стоимость проведения этих мероприятий целиком относится за счет средств физических и юридических лиц, являющихся заказчиками проводимых работ.

§4. Действующим российским законодательством на федеральном и региональном уровнях определены особенности проектирования и проведения землеустроительных, земляных, строительных мелиоративных, хозяйственных и иных работ на территории объектов культурного наследия, в зонах их охраны, а также меры по обеспечению их сохранности при проведении указанных видов работ.

Действующее российское законодательство, а также отечественная и зарубежная практика знают следующие формы или варианты обеспечения сохранности памятников археологии в зонах строительных работ:

а) исключение площадей археологических памятников из зон проведения строительных работ (например, изменение линий дорожных трасс с тем, чтобы они не затрагивали археологические памятники, изменение местоположения отдельных сооружений и т.п.);

б) вынос (эвакуация) памятников за пределы зон проведения строительных работ. В связи с тем, что археологические памятники относятся к недвижимым памятникам истории и культуры, эта форма обеспечения сохранности может быть применена к ним в очень ограниченной степени и относится, как правило, лишь к деталям памятников (отдельные архитектурные детали, гробницы, наскальные рисунки и т.п.);

в) создание защитных сооружений, ограничивающих вредное воздействие проектируемых объектов на археологические памятники. Может рекомендоваться лишь при строительстве крупных водохранилищ и только в отношении наиболее ценных памятников общероссийского значения, так как стоимость создания защитных устройств, как правило, бывает выше стоимости полного научного исследования памятников;

г) согласно статье 40 Федерального закона № 73-ФЗ «Об объектах культурного наследия (памятников истории и культуры) народов Российской Федерации» «в исключительных случаях под сохранением объекта археологического наследия понимаются спасательные археологические полевые работы (раскопки), осуществляемые в порядке, определенном статьей 45 настоящего Федерального закона». Это подразумевает полное научное исследование археологических памятников, целостность которых может быть нарушена в ходе строительства. Данный вид охранных работ применяется в исключительных случаях по согласованию с Органами охраны памятников при невозможности сохранения памятника археологии другими способами, когда невозможно исключить памятник археологии из зоны строительных работ либо когда изменение проекта (перенос зоны строительства) экономически нецелесообразен;

д) археологические наблюдения в ходе производства геологических шурфов и вскрытия грунта для проведения разведочных, испытательных и иных инженерных предпроектных работ. Наблюдения проводятся в зонах охраняемого культурного слоя при проведении проектных и строительных работах при небольших вскрытиях грунта или при наличии переотложенного культурного слоя.

§5. Решение по сохранению выявленных археологических объектов, обладающих признаками объектов культурного наследия, принимается государственными органами охраны памятников истории и культуры. Режим охраны культурного слоя предполагает:

1. Разработку Проекта организации археологических работ (ПОАР) или Раздела обеспечения сохранности объектов археологического наследия.
2. Согласование Заказчиком технической документации, имеющей в своем составе земляные работы в государственном органе власти.
3. Проведение опережающих строительно-реставрационные работы, спасательных археологических исследований в соответствии с ПОАР.
4. Осуществление археологических наблюдений за любыми земляными работами в границах и в сроки строительно-реставрационных работ в соответствии с ПОАР, при обнаружении в ходе наблюдений особо значимых историко-археологических объектов – приостановка земляных работ и проведение раскопок.
5. В случае выявления при проведении земляных работ останков древних или современных захоронений - проведение расчистки, исследования и перезахоронения погребений с соблюдением соответствующего обряда за счет организаций, ведущих работы или Заказчика.

6. При выявлении фортификационных (рвы, бастионы, башни), архитектурно-археологических объектов (основания помещений, фундаменты, остатки строений, инженерных конструкций) проведение их первичной консервации до принятия окончательного решения, которое выносится государственными органами охраны памятников истории и культуры.
7. Недопущение нанесения вреда культурному слою, в том числе загрязнение его техническими и другими отходами и сточными водами, захламливание охранной зоны, а также запрещение размещения и строительства объектов, хозяйственная деятельность которых отрицательно влияет на сохранность археологического наследия.
8. В случае причинения вреда памятнику истории, культуры и археологии и его охранной зоне физические и юридические лица-нарушители обязаны возместить причиненный ущерб в соответствии с действующим законодательством. Обеспечение финансирования всех археологических проектных и натурных археологических работ производится за счет организаций, осуществляющих строительство либо за счет Заказчика.

§6. Археологическое обследование территории земельного участка, отведенного под проектирование и строительство объекта «Распределительный газопровод по дер. Хиндикалово, д. Пеньково Гатчинского муниципального района Ленинградской области», расположенного в дер. Хиндикалово и дер. Пеньково Пудостьского сельского поселения Гатчинского района Ленинградской области, общей протяженностью 2951 м, проводится на основании существующей нормативно-технической документации:

1. **Федеральный закон Российской Федерации от 25 июня 2002 г. № 73-ФЗ «Об объектах культурного наследия (памятниках истории и культуры) народов Российской Федерации»;**
2. **Федеральный закон Российской Федерации от 05 апреля 2016 г. № 95-ФЗ «О внесении изменений в Федеральный закон «Об объектах культурного наследия (памятниках истории и культуры) народов Российской Федерации» и отдельные законодательные акты Российской Федерации»;**
3. **Федеральный закон Российской Федерации от 23 июля 2013 г. № 245-ФЗ «О внесении изменений в отдельные законодательные акты Российской Федерации в части пресечения незаконной деятельности в области археологии»;**
4. **Постановление Правительства Российской Федерации от 20 февраля 2014 г. № 127 «Об утверждении Правил выдачи, приостановления и прекращения действия разрешений**

(открытых листов) на проведение работ по выявлению и изучению объектов археологического наследия»;

5. **Постановление Правительства РФ «Об утверждении Положения о государственной историко-культурной экспертизе» от 15 июля 2009 г. № 569** ((с изменениями и дополнениями) от 18 мая 2011 г., 4 сентября 2012 г., 9 июня 2015 г., 14 декабря 2016 г.);
6. **Положение ОПИ ИА РАН № 32 от 20.06.2018 г.** «О порядке проведения археологических полевых работ и составления научной отчётной документации»;
7. **Письмо Министерства культуры Российской Федерации от 29 мая 2014 г. № 110-01-39/05-ЕМ** «Держателям и получателям разрешений (открытых листов) на проведение работ по выявлению и изучению объектов археологического наследия»;
8. **Письмо Министерства культуры Российской Федерации от 27 января 2012 № 12-01-39/05-АБ** «Методика определения границ территорий объектов археологического наследия»;
9. **Областной закон Ленинградской области от 25.12.2015 г. № 140-ОЗ** «О государственной охране, сохранении, использовании и популяризации объектов культурного наследия (памятники истории и культуры) народов Российской Федерации, расположенных на территории Ленинградской области» (с редакцией от 26.07.2019 № 68-ОЗ).

МЕТОДИКА ПРОВЕДЕНИЯ АРХЕОЛОГИЧЕСКИХ РАБОТ

При проведении археологического обследования на территории земельного участка, отведенного под проектирование и строительство объекта «Распределительный газопровод по дер. Хиндикалово, д. Пеньково Гатчинского муниципального района Ленинградской области», расположенного в дер. Хиндикалово и дер. Пеньково Пудостьского сельского поселения Гатчинского района Ленинградской области, общей протяженностью 2951 м, использовалась методика, принятая в соответствии с «Положением о порядке проведения археологических полевых работ (археологических раскопок и разведок) и составления научной отчетной документации», утвержденным Бюро отделения историко-филологических наук Института археологии Российской академии наук № 32 от 20 июня 2018 года.

Изначально были проведены камеральные исследования: анализ исторических и современных карт и топографических условий участков обследования. Осуществлен сбор и анализ информации, архивных и письменных источников о наличии на изучаемых территориях объектов археологического наследия. Изучена археологическая научная литература, посвященная данным территориям. В результате проведенных работ была написана историческая справка об исследуемых участках.

После составления исторической справки был произведен этап полевых исследований – включающий визуальный осмотр местности и закладку археологических шурфов. При визуальном осмотре участков обследования с целью обнаружения выходов культурного слоя и артефактов осматривались встречающиеся обнажения грунта естественного и антропогенного происхождения. Фотофиксация основных этапов работ производилась цифровой фотокамерой (OLYMPUS F2.0). Для указания масштаба при фотографировании использовалась геодезическая рейка длиной 2 м с сантиметровыми делениями.

Для изучения археологической ситуации на земельных участках было заложено 3 археологических шурфа (шурфы №№ 1-3) общей площадью 3 кв. м и размерами 1x1 м. Глубина исследованных шурфов составила от 0,46 м до 0,52 м. Для привязки археологических шурфов к современной топографической основе (WGS-84) использовался прибор глобального позиционирования GarminGPSMap 62S. Инструментальная съемка профилей шурфов производилась по нивелиру. За условный репер (R_0) был принят северо-западный угол каждого шурфа.

Площадь заложенных шурфов определялась с учетом методической рекомендации минимального вскрытия культурного слоя при производстве разведочных археологических работ. Все археологические шурфы были обозначены на плане разведочного обследования, документированы дневниковыми описаниями и фотосъемкой. Описание шурфов приводится по порядку номеров.

Разборка напластований в шурфах производилась вручную, лопатами, методом горизонтальных зачисток, по пластам глубиной 0,1-0,2 м, либо, в случае выявления четко выраженной горизонтальной стратиграфии – послойно, с фотофиксацией. Расчистка пятен, участков погребенной почвы, переборка грунта велись при помощи ножей и пикировок. Для выявления структуры плотных поверхностей и удаления грунта в стесненных условиях при расчистке использовались щетки, кисти и совки.

Культурный слой выбирался до материка – естественной поверхности грунта, не затронутой антропогенными воздействиями, с последующей зачисткой его поверхности, а также всех боковых стенок, и затем фиксацией всех полученных планов, разрезов, профилей, а также с последующим контрольным прокопом.

После проведения археологических изысканий была произведена полная засыпка всех шурфов.

Последний этап работ предусматривал проведение камеральной обработки полученных полевых данных, разработку и написание текста отчета о проведенных археологических исследованиях.

ГЛАВА 1. ФИЗИКО-ГЕОГРАФИЧЕСКАЯ ХАРАКТЕРИСТИКА РАЙОНА ИССЛЕДОВАНИЙ

Обследованный земельный участок расположен на территории Гатчинского муниципального района, на территории Ижорской возвышенности (Ижорского плато). Ижорское плато представляет собой куэстообразную возвышенность с развитыми карстовыми процессами – часть так наз. Ордовикского плато, крупными элементами которого являются также Дудергофские высоты на территории Красносельского района Санкт-Петербурга и Путиловское плато, расположенное к югу от Ладожского озера.

Ижорская возвышенность характеризуется значительными высотными отметками над уровнем Балтийского моря (наивысшая абсолютная отметка 168 м) и близким к поверхности залеганием известняков, перекрытых завалуненными суглинками. С трех сторон плато окружено болотистыми приречными равнинами; северный край плато обрывается в сторону Финского залива, составляя часть Балтийско-Ладожского уступа. Недостаточность поверхностных вод обусловила почти полное отсутствие на Ижорской возвышенности озер и болот, а также крупных рек. Лишь на окраинах плато берут свое начало речные артерии без разработанных в верховьях приводных долин: с севера и северо-запада – впадающие в Финский залив реки Систа (с крупным притоком Сумой), Копорка, Воронка, Коваши; с востока – впадающая в Неву Ижора и верхнее течение Оредежи с крупным притоком Суйдой; с юга и юго-запада – притоки Луги (Вруда, Лемовжа, Городенка и др.).

Преобладающие на Ижорском плато почвы составляют его важную природную особенность и сильно отличаются от почв соседних территорий. Это преимущественно тяжелые дерново-карбонатные, а в центральной части плато и перегнойно-карбонатные почвы, отличающиеся значительным содержанием минеральных веществ, необходимых для питания растений. По своему природному плодородию эти почвы, по общему мнению почвоведов, сопоставимы только с черноземами, однако их обработка затруднена вследствие значительного содержания в почвенном покрове тяжелого суглинка и многочисленных камней. В настоящее время большую часть территории Ижорской возвышенности занимают пашни, луга и вторичные лиственные леса; в центральной части возвышенности сохранились участки коренных сложных еловых лесов с широколиственным подлеском, а в ее западной части – реликтовые дубовые рощи. Это основной сельско-хозяйственный регион Ленинградской области, а также место разработки строительных материалов, в первую очередь известняка и доломита.

Глинт, или Балтийско-Ладожский уступ, ограничивающий с севера Ижорское плато, – это естественный прибрежный уступ высотой до 50–55 м, сформировавшийся на границе выхода на поверхность ордовикских и кембрийских отложений. Он тянется на протяжении приблизительно 1100–1200 км от острова Эланд через острова и материковую территорию Северной Эстонии и далее через Ленинградскую область до Ладожского озера.

Наибольшая высота Глинта (56 м) отмечена на территории Эстонии, на территории Ленинградской области его высота составляет около 40 м. Согласно распространенной точке зрения, Балтийско-Ладожский уступ представляет собой отрезок юго-восточного берега Литоринового моря. Геологическая история Балтийского моря и его северо-восточной части – Финского залива – представляет собой череду поднятий и опусканий земной коры, сопровождавшихся формированием сменявших друг друга пресноводных и соленых водоемов. В настоящее время Финский залив – это мелководный (средняя глубина 38 м, максимальная – 100 м) залив в северо-восточной части Балтийского моря. В связи с большим притоком пресной воды из рек, вода залива имеет незначительную солёность. Залив замерзает с конца ноября до конца апреля, но в тёплые зимы может не замерзать вовсе. Климат на побережье умеренный, морской. Погода определяется вторжениями атлантических циклонов (200 дней в году). Для Финского залива характерны сильные ветровые волнения и нагоны воды при западных ветрах, приводящие к наводнениям.

Современный ландшафт Ижорского плато и Предглинтовой низины несет на себе заметные следы антропогенного воздействия, начавшегося еще в эпоху средневековья. С традиционными промыслами связаны многочисленные небольшие карьеры по добыче песка, глины, плитные ломки и т.п. места добычи полезных ископаемых.

События XIX – XX вв. отразились в ландшафте и мезорельефе в первую очередь разновременными оборонительными объектами (береговые батареи периода Крымской войны, комплекс фортов Санкт-Петербурга, сооружения укрепленного района 1930-х гг. на Кургальском и Сойкинском полуостровах, многочисленные железные и автомобильные дороги к ним), сохранившимися позициями периодов Гражданской и Великой Отечественной войн, а также последствиями мелиорации 1970–1980-х гг. Из событий послевоенного времени, оказавших значительное влияние на ландшафт и систему расселения, следует отметить также постепенное запустение сельских поселений и встречный процесс дачного строительства, особенно интенсивные в прилегающих к Санкт-Петербургу районах Ленинградской области.

ГЛАВА 2. ОБЩИЙ ОЧЕРК ИСТОРИКО-КУЛЬТУРНОГО НАСЛЕДИЯ ТЕРРИТОРИИ ГАТЧИНСКОГО РАЙОНА ЛЕНИНГРАДСКОЙ ОБЛАСТИ

Значительную часть объектов культурного наследия, расположенных на территории Гатчинского района Ленинградской области, составляют объекты археологического наследия (ОАН) (памятники археологии). Изучение памятников археологии на рассматриваемой территории началось еще во второй половине XIX века. Первые масштабные археологические раскопки курганов и жальников на Ижорской возвышенности и соседних территориях проводил в 1872–1891 годах Л.К. Ивановский. Он раскопал в общей сложности более 5000 захоронений в 127 средневековых некрополях на территории современных Кингисеппского, Волосовского, Гатчинского, Ломоносовского и Лужского районов Ленинградской области.

Эти и позднейшие материалы полевых археологических исследований были собраны и учтены при составлении нескольких сводов сведений и археологических карт: Н.К. Рерихом (1899–1901 гг.), ГАИМК (1927–1932 гг.), В.А. Лапшина (1990). На государственный учет и охрану объекты археологического наследия (памятники археологии) были впервые поставлены списком решением Леноблисполкома от 10.07.1978 г. № 271 «Об утверждении списка памятников археологии Ленинградской области», в дальнейшем список охраняемых объектов неоднократно пополнялся.

В настоящее время для территории Гатчинского района имеются сведения о приблизительно 30 памятниках археологии (часть которых утрачена), из которых 17 включены в Перечень «Объекты археологического наследия федерального значения, расположенные на территории Ленинградской области». Подавляющее большинство объектов археологического наследия, расположенных на территории Гатчинского района, относятся к массиву курганных и курганно-жальничных могильников XI–XV вв., оставленных средневековым населением Водской земли Великого Новгорода. но известны и погребальные памятники иных типов: культуры длинных курганов VI–IX вв. (Заозерье), сопка IX–XI вв. (Белогорка), жальники XIV–XVII вв. (Вохоново, Таровицы-2, Изора, Георгиевский и др.) и единичные грунтовые могильники того же времени (Третий Хутор; возможно, могильник на территории г. Гатчина). К эпохе средневековья относятся также селища в д. Таровицы, у д. Шпаньково и близ курганной группы Большие Борницы, каменные кресты в деревнях Таровицы и Лысово, монетно-вещевой клад, найденный у д. Шпаньково в 1913 г. Точную культурно-хронологическую принадлежность культового

валуна (т.н. «Лунный камень») в п. Сиверский установить затруднительно; достоверных памятников археологии, относящихся к периодам каменного века и раннего железного века, на территории Гатчинского района пока не выявлено.

Другая значительная группа объектов культурного наследия связана с периодом Российской империи. Это в первую очередь город Гатчина, возникший на месте средневекового села Хотчино и во второй половине XVIII – XIX в. бывший удельным владением императорской семьи. На территории Гатчины расположен ряд объектов культурного наследия федерального значения (ансамбль Гатчинского дворца и парка, объекты на территории парков Сильвия, Зверинец, Приоратский, на территории центральной части города Гатчины и ее исторических районов Мариенбург и Екатеринвердер, некоторые захоронения на Новом кладбище), а также значительное число ОКН регионального значения и выявленных ОКН. В районе п. Верево расположен комплекс сооружений и построек Таицкого водовода, построенного в 1772–1787 гг. для водоснабжения Царского села. Близость к столице обусловила появление в Гатчинском уезде в XVIII–XIX вв. многочисленных усадеб, в том числе очень богатых, в создании которых участвовали известные архитекторы. В частности, на территории Гатчинского муниципального района расположены усадьбы Ганнибалов в Суйде, Витгенштейна в Дружноселье, Охотникова в Елизаветино, Демидова в Тайцах, Елисеевых в Белогорке и мн. др. Ко второй половине XIX – нач. XX в. относятся также дома – памятники архитектуры в дачных поселках и местностях (Вырица, Тайцы). Ряд усадеб, жилых домов и дач имеет мемориальное значение, будучи связан с жизнью и деятельностью выдающихся деятелей русской культуры и науки. С тем же культурно-хронологическим периодом связаны памятники церковной архитектуры, в том числе церкви Вознесения и Рождества Богородицы в с. Рождествено, кирха св. Екатерины в д. Петрово (Новосквирицы) и др. Наиболее поздняя хронологически группа ОКН датируется XX веком.

Ряд ОКН связан с деятельностью органов советской власти или представляет собой памятники техники, возникшие в период советской индустриализации (напр., Рождественская ГЭС), но наибольшее их число связано с памятью о военных действиях, шедших на территории современного Гатчинского района в 1918–1920 гг. и в 1941–1944 гг. Это захоронения павших при защите Отечества, а также мемориальные места и памятные знаки, связанные с событиями Гражданской и Великой Отечественной войн.

**Наиболее близкие к объекту исследования объекты культурного наследия
(Рис. 12):**

- 1) Памятник-стела А.В. Сохнову установлен на северной окраине деревни Педлино. На этом месте в деревне Педлино (Гатчинский район) 23 января 1944 года А.В. Сохнов закрыл своим телом огневую точку фашистов, повторив подвиг А.Матросова. Памятник является объектом культурного наследия народов РФ местного значения. (4700885000)
- 2) Памятный знак Г.Е. Котельникову в дер. Котельниково Гатчинского района. Глеб Евгеньевич Котельников (1872 - 1947) - русский офицер, изобретатель первого авиационного ранцевого парашюта и грузового парашюта.
- 3) Памятник летчику - истребителю А. Н. Сторожакову.
- 4) Братская могила советских воинов, погибших в борьбе с фашистами. Также тут находится могила Героя Советского Союза командира орудия старшего сержанта А. А. Манина. Мемориал создан в 1971 году на месте братского захоронения ополченцев, погибших при защите Красногвардейского рубежа и августе 1941 года, и советских солдат и офицеров 86 и 196 стрелковых дивизий 879 артполка и 220 танковой бригады, погибших 25-26 января 1944 года. В братской могиле покоятся более 135 советских воинов, в том числе здесь захоронен Герой Советского Союза Александр Андреевич Манин. Его 76 мм пушка за № 15588 стоит в одном из залов в Ленинградском военно-историческом музее артиллерии, инженерных войск и войск связи. Мемориал сооружен на средства птицефабрики «Войсковицы», Войсковицкого ЗЖБИ при участии военнослужащих и общественности поселка.
- 5) Памятный знак комбату В.К. Груневу в пос. Войсковицы Гатчинского района.

Ближайшие известные объекты археологического наследия удалены от земельного участка – объекта экспертизы на 9 и более км.:

- курганный комплекс у д. Алапурская, к северо-западу от земельного участка – объекта экспертизы (не сохранилась);
- курганный комплекс и грунтовый могильник в г. Гатчина, на берегу оз. Черного, к востоку от земельного участка – объекта экспертизы (сохранились частично).

ГЛАВА 3. АРХЕОЛОГИЧЕСКИЕ ИССЛЕДОВАНИЯ

3.1. Общая характеристика территории исследования

Территория исследования расположена в пределах земельного участка, отведенного под проектирование и строительство объекта «Распределительный газопровод по дер. Хиндикалово, д. Пеньково Гатчинского муниципального района Ленинградской области», расположенного в дер. Хиндикалово и дер. Пеньково Пудостьского сельского поселения Гатчинского района Ленинградской области, общей протяженностью 2951 м (Рис. 1-6).

Участок обследования пролегает вдоль существующих грунтовых дорог. Основная грунтовая дорога, вдоль которой пролегает территория изысканий, соединяет д. Пеньково (восток) и дер. Хиндикалово (запад) Пудостьского сельского поселения Гатчинского района Ленинградской области. Остальные грунтовые дороги (территории обследования) являются ответвлениями к частным домам. Вокруг двух деревень зафиксированы сельскохозяйственные поля. Исследуемая трасса пролегает по ровной местности.

Координаты характерных точек обследуемого участка:

Угол	координаты WGS 84	
	N	E
1	59°33'5.66"	29°57'20.09"
2	59°33'11.36"	29°57'15.76"
3	59°33'15.09"	29°57'17.39"
4	59°33'20.70"	29°57'17.14"
5	59°33'20.49"	29°57'21.44"
6	59°33'21.10"	29°57'17.15"
7	59°33'22.42"	29°57'18.15"
8	59°33'24.46"	29°57'21.82"
9	59°33'23.20"	29°57'27.17"
10	59°33'26.82"	29°57'30.57"
11	59°33'21.79"	29°57'13.01"
12	59°33'26.57"	29°57'15.89"
13	59°33'26.87"	29°57'13.50"
14	59°33'24.01"	29°57'5.67"
15	59°33'33.41"	29°56'39.04"
16	59°33'34.12"	29°56'38.84"
17	59°33'34.43"	29°56'34.25"
18	59°33'33.61"	29°56'22.27"

19	59°33'30.48"	29°56'18.02"
20	59°33'38.39"	29°56'21.75"
21	59°33'39.36"	29°56'16.19"
22	59°33'34.23"	29°56'15.09"
23	59°33'32.98"	29°56'14.26"
24	59°33'39.70"	29°56'22.03"
25	59°33'41.55"	29°56'23.23"
26	59°33'42.85"	29°56'19.71"
27	59°33'43.37"	29°56'25.04"
28	59°33'44.14"	29°56'21.60"
29	59°33'43.91"	29°56'25.90"

Проектируемый земельный участок исследовался с востока на запад. Вдоль участка обследования были устроены точки фотофиксации (Рис. 13):

Точка фотофиксации №1 (Рис. 15) находится в 449 м к югу-юго-востоку от юго-восточного угла здания частного дома, расположенного по адресу: Ленинградская область, Гатчинский район, Пудостьское сельское поселение, д. Пеньково, д. 9; в 479 м к югу от юго-восточного угла здания частного дома, расположенного по адресу: Ленинградская область, Гатчинский район, Пудостьское сельское поселение, д. Пеньково, д. 6.

Координаты фотофиксации в WGS-84:

N **59°33'6.41"**
E **29°57'19.46"**

Точка фотофиксации №2 (Рис. 16) находится в 284 м к югу-юго-западу от юго-восточного угла здания частного дома, расположенного по адресу: Ленинградская область, Гатчинский район, Пудостьское сельское поселение, д. Пеньково, д. 9; в 320 м к юго-западу от юго-восточного угла здания частного дома, расположенного по адресу: Ленинградская область, Гатчинский район, Пудостьское сельское поселение, д. Пеньково, д. 6.

Координаты фотофиксации в WGS-84:

N **59°33'11.51"**
E **29°57'15.81"**

Точка фотофиксации №3 (Рис. 17-19) находится в 19 м к востоку от северо-восточного угла здания частного дома, расположенного по адресу: Ленинградская область, Гатчинский район, Пудостьское сельское поселение, д. Пеньково, д. 9; в 33 м к

юго-западу от юго-восточного угла здания частного дома, расположенного по адресу: Ленинградская область, Гатчинский район, Пудостьское сельское поселение, д. Пеньково, д. 6.

Координаты фотофиксации в WGS-84:

N **59°33'20.89"**

E **29°57'17.51"**

Точка фотофиксации №4 (Рис. 20-21) находится в 188 м к северо-востоку от северо-восточного угла здания частного дома, расположенного по адресу: Ленинградская область, Гатчинский район, Пудостьское сельское поселение, д. Пеньково, д. 9; в 139 м к северо-востоку от северо-восточного угла здания частного дома, расположенного по адресу: Ленинградская область, Гатчинский район, Пудостьское сельское поселение, д. Пеньково, д. 6.

Координаты фотофиксации в WGS-84:

N **59°33'23.27"**

E **29°57'27.27"**

Точка фотофиксации №5 (Рис. 22-23) находится в 300 м к северо-востоку от северо-восточного угла здания частного дома, расположенного по адресу: Ленинградская область, Гатчинский район, Пудостьское сельское поселение, д. Пеньково, д. 9; в 262 м к северо-востоку от северо-восточного угла здания частного дома, расположенного по адресу: Ленинградская область, Гатчинский район, Пудостьское сельское поселение, д. Пеньково, д. 6.

Координаты фотофиксации в WGS-84:

N **59°33'27.33"**

E **29°57'30.59"**

Точка фотофиксации №6 (Рис. 24-25) находится в 321 м к северо-западу от северо-западного угла здания частного дома, расположенного по адресу: Ленинградская область, Гатчинский район, Пудостьское сельское поселение, д. Пеньково, д. 9; в 344 м к северо-западу от юго-западного угла здания частного дома, расположенного по адресу: Ленинградская область, Гатчинский район, Пудостьское сельское поселение, д. Пеньково, д. 6.

Координаты фотофиксации в WGS-84:

N **59°33'34.24"**

E **29°56'33.41"**

Точка фотофиксации №7 (Рис. 26-27) находится в 779 м к северо-западу от северо-западного угла здания частного дома, расположенного по адресу: Ленинградская область, Гатчинский район, Пудостьское сельское поселение, д. Пеньково, д. 9; в 801 м к северо-западу от юго-западного угла здания частного дома, расположенного по адресу: Ленинградская область, Гатчинский район, Пудостьское сельское поселение, д. Пеньково, д. 6.

Координаты фотофиксации в WGS-84:

N 59°33'34.24"

E 29°56'33.41"

Точка фотофиксации №8 (Рис. 28-30) находится в 57 м к северо-востоку от северо-восточного угла здания частного дома, расположенного по адресу: Ленинградская область, Гатчинский район, Пудостьское сельское поселение, д. Хиндикалово, д. 41; в 70 м к западу от северо-западного угла здания частного дома, расположенного по адресу: Ленинградская область, Гатчинский район, Пудостьское сельское поселение, д. Хиндикалово, д. 37.

Координаты фотофиксации в WGS-84:

N 59°33'33.47"

E 29°56'22.33"

Точка фотофиксации №9 (Рис. 31-32) находится в 100 м к юго-западу от юго-восточного угла здания частного дома, расположенного по адресу: Ленинградская область, Гатчинский район, Пудостьское сельское поселение, д. Хиндикалово, д. 41; в 192 м к юго-западу от юго-западного угла здания частного дома, расположенного по адресу: Ленинградская область, Гатчинский район, Пудостьское сельское поселение, д. Хиндикалово, д. 37.

Координаты фотофиксации в WGS-84:

N 59°33'29.81"

E 29°56'16.50"

Точка фотофиксации №10 (Рис. 33-35) находится в 171 м к северо-востоку от северо-восточного угла здания частного дома, расположенного по адресу: Ленинградская область, Гатчинский район, Пудостьское сельское поселение, д. Хиндикалово, д. 41; в 173 м к северо-западу от северо-западного угла здания частного дома, расположенного по адресу: Ленинградская область, Гатчинский район, Пудостьское сельское поселение, д. Хиндикалово, д. 37.

Координаты фотофиксации в WGS-84:

N 59°33'38.33"

E 29°56'21.71"

Точка фотофиксации №11 (Рис. 36) находится в 335 м к северо-востоку от северо-восточного угла здания частного дома, расположенного по адресу: Ленинградская область, Гатчинский район, Пудостьское сельское поселение, д. Хиндикалово, д. 41; в 307 м к северо-западу от северо-западного угла здания частного дома, расположенного по адресу: Ленинградская область, Гатчинский район, Пудостьское сельское поселение, д. Хиндикалово, д. 37.

Координаты фотофиксации в WGS-84:

N 59°33'43.31"

E 29°56'25.00"

Точка фотофиксации №12 (Рис. 37-38) находится в 352 м к северо-востоку от северо-восточного угла здания частного дома, расположенного по адресу: Ленинградская область, Гатчинский район, Пудостьское сельское поселение, д. Хиндикалово, д. 41; в 324 м к северо-западу от северо-западного угла здания частного дома, расположенного по адресу: Ленинградская область, Гатчинский район, Пудостьское сельское поселение, д. Хиндикалово, д. 37.

Координаты фотофиксации в WGS-84:

N 59°33'43.84"

E 29°56'25.78"

Точка фотофиксации №13 (Рис. 39) находится в 271 м к северо-востоку от северо-восточного угла здания частного дома, расположенного по адресу: Ленинградская область, Гатчинский район, Пудостьское сельское поселение, д. Хиндикалово, д. 41; в 258 м к северо-западу от северо-западного угла здания частного дома, расположенного по адресу: Ленинградская область, Гатчинский район, Пудостьское сельское поселение, д. Хиндикалово, д. 37.

Координаты фотофиксации в WGS-84:

N 59°33'41.57"

E 29°56'23.27"

Точка фотофиксации №14 (Рис. 40-41) находится в 187 м к северо-западу от северо-западного угла здания частного дома, расположенного по адресу: Ленинградская область, Гатчинский район, Пудостьское сельское поселение, д. Хиндикалово, д. 41; в 242 м

к северо-западу от северо-западного угла здания частного дома, расположенного по адресу: Ленинградская область, Гатчинский район, Пудостьское сельское поселение, д. Хиндикалово, д. 37.

Координаты фотофиксации в WGS-84:

N 59°33'39.23"

E 29°56'16.38"

Точка фотофиксации №15 (Рис. 42) находится в 61 м к северо-западу от северо-западного угла здания частного дома, расположенного по адресу: Ленинградская область, Гатчинский район, Пудостьское сельское поселение, д. Хиндикалово, д. 41; в 184 м к западу-северо-западу от северо-западного угла здания частного дома, расположенного по адресу: Ленинградская область, Гатчинский район, Пудостьское сельское поселение, д. Хиндикалово, д. 37.

Координаты фотофиксации в WGS-84:

N 59°33'34.43"

E 29°56'15.21"

Точка фотофиксации №16 (Рис. 43) находится в 126 м к северо-западу от северо-западного угла здания частного дома, расположенного по адресу: Ленинградская область, Гатчинский район, Пудостьское сельское поселение, д. Пеньково, д. 9; в 107 м к северо-западу от северо-западного угла здания частного дома, расположенного по адресу: Ленинградская область, Гатчинский район, Пудостьское сельское поселение, д. Пеньково, д. 6.

Координаты фотофиксации в WGS-84:

N 59°33'25.03"

E 29°57'14.93"

3.2. Археологическая шурфовка

Для поиска объектов археологического наследия, кроме визуального осмотра территории, было заложено 3 археологических шурфа (шурфы №№ 1-3) общей площадью 3 кв. м и размерами 1х1 м (Рис. 14).

Шурф 1 (Рис. 44-48).

Шурф 1, размерами 1х1 м, площадью 1 кв. м., был заложен по линии СЮ, находится в 256 м к югу от юго-западного угла здания частного дома, расположенного по адресу: Ленинградская область, Гатчинский район, Пудостьское сельское поселение, д. Пеньково, д. 9; в 299 м к юго-западу от юго-западного угла здания частного дома, расположенного по адресу: Ленинградская область, Гатчинский район, Пудостьское сельское поселение, д. Пеньково, д. 6. За условный репер (R₀) был принят северо-западный угол шурфа. Глубина шурфа с учетом контрольного прокопа материка составила 0,51-0,52 м.

Координаты фотофиксации в WGS-84:

N 59°33'12.33"

E 29°57'15.22"

Стратиграфия

Для фиксации стратиграфического разреза была выбрана северная стенка. Под слоем дерна мощностью 0,01-0,02 м лежал черный почвенный слой мощностью 0,3-0,32 м, под которым фиксировался материк – коричневый суглинок.

Находок не обнаружено, культурный слой не выявлен.

После окончания работ шурф был засыпан.

Шурф 2 (Рис. 49-53).

Шурф 2, размерами 1х1 м, площадью 1 кв. м., был заложен по линии СЮ, находится в 232 м к северо-востоку от северо-восточного угла здания частного дома, расположенного по адресу: Ленинградская область, Гатчинский район, Пудостьское сельское поселение, д. Пеньково, д. 9; в 182 м к северо-востоку от северо-восточного угла здания частного дома, расположенного по адресу: Ленинградская область, Гатчинский район, Пудостьское сельское поселение, д. Пеньково, д. 6. За условный репер (R₀) был принят северо-западный угол шурфа. Глубина шурфа с учетом контрольного прокопа материка составила 0,49-0,5 м.

Координаты фотофиксации в WGS-84:

N 59°33'24.28"

E 29°57'29.45"

Стратиграфия

Для фиксации стратиграфического разреза была выбрана северная стенка. Под слоем дерна мощностью 0,01-0,02 м лежал черный почвенный слой мощностью 0,27-0,28 м, под которым фиксировался материк – коричневый суглинок.

Находок не обнаружено, культурный слой не выявлен.

После окончания работ шурф был засыпан.

Шурф 3 (Рис. 54-58).

Шурф 3, размерами 1х1 м, площадью 1 кв. м., был заложен по линии СЮ, находится в 69 м к юго-востоку от юго-восточного угла здания частного дома, расположенного по адресу: Ленинградская область, Гатчинский район, Пудостьское сельское поселение, д. Хиндикалово, д. 41; в 131 м к юго-западу от юго-западного угла здания частного дома, расположенного по адресу: Ленинградская область, Гатчинский район, Пудостьское сельское поселение, д. Хиндикалово, д. 37. За условный репер (R₀) был принят северо-западный угол шурфа. Глубина шурфа с учетом контрольного прокопа материка составила 0,46-0,47 м.

Координаты фотофиксации в WGS-84:

N 59°33'30.72"

E 29°56'19.88"

Стратиграфия

Для фиксации стратиграфического разреза была выбрана северная стенка. Под слоем дерна мощностью 0,01-0,02 м лежал черный почвенный слой мощностью 0,27-0,28 м, под которым фиксировался материк – коричневый суглинок.

Находок не обнаружено, культурный слой не выявлен.

После окончания работ шурф был засыпан.

ЗАКЛЮЧЕНИЕ

В декабре 2020 года и в марте 2021 года археологической экспедицией Научно-исследовательского центра «Актуальная археология» (начальник экспедиции А.Г. Фурасьев) были проведены разведочные археологические работы на территории земельного участка, отведенного под проектирование и строительство объекта «Распределительный газопровод по дер. Хиндикалово, д. Пеньково Гатчинского муниципального района Ленинградской области», расположенного в дер. Хиндикалово и дер. Пеньково Пудостьского сельского поселения Гатчинского района Ленинградской области, общей протяженностью 2951 м (Рис. 1-6).

Анализ письменных источников, архивных и картографических материалов не выявил объектов культурного наследия или объектов, обладающих признаками объектов культурного наследия, на территории обследования или в непосредственной близости от него.

В ходе археологического обследования исследуемой местности был произведен визуальный осмотр территории на предмет наличия объектов археологического наследия, выполнены: фотофиксация общих видов участка; 3 археологических шурфа (шурфы №№ 1-3) общей площадью 3 кв. м и размерами 1х1 м. Глубина исследованных шурфов составила от 0,46 м до 0,52 м. В заполнении шурфов археологический материал не зафиксирован. В результате археологического обследования исследуемого участка, культурные отложения, комплексы и археологические материалы, отвечающие признакам объекта культурного наследия, выявлены не были.

Руководитель работ



А.Г. Фурасьев

СПИСОК ИСПОЛЬЗОВАННОЙ ЛИТЕРАТУРЫ И ИСТОЧНИКОВ

1. Гатчинский район - жемчужина Ленинградской области // Гатчинский район. Достопримечательности. Экскурсионные маршруты: Путеводитель. — Санкт-Петербург: Инкери, 2004. — С. 8-11.
2. Геологическая карта // Учебный географический атлас Ленинградской области и Санкт-Петербурга. — Санкт-Петербург: ВСЕГЕИ, 1997. — С. 6.
3. Климатическая карта // Учебный географический атлас Ленинградской области и Санкт-Петербурга. — Санкт-Петербург: ВСЕГЕИ, 1997. — С. 10.
4. Лапшин В.А. Археологическая карта Ленинградской области. Часть I: Западные районы.-Л.: ЛВВИСУ, 1990. – 127 с.
5. Стасюк И.В. Археологические памятники Гатчины и района. – СПб-Гатчина: Издательский дом «Инкери», 2013. - 106 стр., илл., схемы.

ПРИЛОЖЕНИЕ

СПИСОК ИЛЛЮСТРАЦИЙ

Рис. 1. План-Схема Ленинградской области с указанием местоположения участка обследования (<https://www.openstreetmap.ru> 2021 г.).

Рис. 2. План-схема Гатчинского района Ленинградской области с указанием местоположения участка проведения работ (<https://www.openstreetmap.ru> 2021 г.).

Рис. 3. План-схема Пудостьского сельского поселения, Гатчинского района, Ленинградской области с указанием местоположения участка проведения работ (<https://www.openstreetmap.ru> 2021 г.).

Рис. 4. Ленинградская обл., Гатчинский район, Пудостьское сельское поселение, дер. Хиндикалово, дер. Пеньково-2021 г. План-схема (прислан заказчиком) месторасположения участка обследования на космоснимке (дата съемки 22.05.2019 г.).

Рис. 5. Ленинградская обл., Гатчинский район, Пудостьское сельское поселение, дер. Хиндикалово, дер. Пеньково-2021 г. План-схема месторасположения участка обследования на топографической карте генштаба (1999-2010 г., 500 м).

Рис. 6. Ленинградская обл., Гатчинский район, Пудостьское сельское поселение, дер. Хиндикалово, дер. Пеньково-2021 г. План-схема месторасположения участка обследования на карте (OSM OpenTopoMap.org).

Рис. 7. Ленинградская обл., Гатчинский район, Пудостьское сельское поселение, дер. Хиндикалово, дер. Пеньково-2021 г. План-схема месторасположения участка обследования на топографической карте окрестностей Санкт-Петербурга Шуберта. 1831 г. (http://www.etomesto.ru/map-peterburg_schubert-guberniya).

Рис. 8. Ленинградская обл., Гатчинский район, Пудостьское сельское поселение, дер. Хиндикалово, дер. Пеньково-2021 г. План-схема месторасположения участка обследования на подробной топографической карте окрестностей Санкт-Петербурга. Верстовка 1870-1890 гг. 1890 г. (http://www.etomesto.ru/map-peterburg_1versta).

Рис. 9. Ленинградская обл., Гатчинский район, Пудостьское сельское поселение, дер. Хиндикалово, дер. Пеньково-2021 г. План-схема месторасположения участка обследования на карте окрестностей С.-Петербурга издания Юнга. 1915 г. (http://www.etomesto.ru/map-peterburg_1915).

Рис. 10. Ленинградская обл., Гатчинский район, Пудостьское сельское поселение, дер. Хиндикалово, дер. Пеньково-2021 г. План-схема месторасположения участка обследования на подробной карте РККА Ленинграда и окрестностей. 1941 г. (http://www.etomesto.ru/map-peterburg_rkka-250m).

Рис. 11. Ленинградская обл., Гатчинский район, Пудостьское сельское поселение, дер. Хиндикалово, дер. Пеньково-2021 г. План взаимного месторасположения участка обследования и структуры расселения Дягиленского, Грезневского и Суйдовского погостов в XII-XVI вв. (по Стасюк. 2013. Рис. 36).

Рис. 12. Ленинградская обл., Гатчинский район, Пудостьское сельское поселение, дер. Хиндикалово, дер. Пеньково-2021 г. План-схема взаимного месторасположения участка обследования и ближайших ОКН на карте (OSM OpenТopoMap.org): 1- памятник-стела А.В. Сохнову; 2- памятный знак Котельникову Г.Е.; 3 – памятник А.Н. Строжакову; 4 – братская могила советских воинов, где захоронен Манин А.С.; 5- памятный знак комбату В.К. Груневу.

Рис. 13. Ленинградская обл., Гатчинский район, Пудостьское сельское поселение, дер. Хиндикалово, дер. Пеньково-2021 г. План-схема (прислан заказчиком) месторасположения точек фиксации на участке обследования (космоснимок - дата съемки 22.05.2019 г.).

Рис. 14. Ленинградская обл., Гатчинский район, Пудостьское сельское поселение, дер. Хиндикалово, дер. Пеньково-2021 г. План-схема (прислан заказчиком) месторасположения археологических шурфов на участке обследования (космоснимок - дата съемки 22.05.2019 г.).

Рис. 15. Ленинградская обл., Гатчинский район, Пудостьское сельское поселение, дер. Хиндикалово, дер. Пеньково-2021 г. Точка фотофиксации №1. Вид с ЮЗ.

Рис. 16. Ленинградская обл., Гатчинский район, Пудостьское сельское поселение, дер. Хиндикалово, дер. Пеньково-2021 г. Точка фотофиксации №2. Вид с ЮЗ.

Рис. 17. Ленинградская обл., Гатчинский район, Пудостьское сельское поселение, дер. Хиндикалово, дер. Пеньково-2021 г. Точка фотофиксации №3. Вид с Ю.

Рис. 18. Ленинградская обл., Гатчинский район, Пудостьское сельское поселение, дер. Хиндикалово, дер. Пеньково-2021 г. Точка фотофиксации №3. Вид с З.

Рис. 19. Ленинградская обл., Гатчинский район, Пудостьское сельское поселение, дер. Хиндикалово, дер. Пеньково-2021 г. Точка фотофиксации №3. Вид с С.

Рис. 20. Ленинградская обл., Гатчинский район, Пудостьское сельское поселение, дер. Хиндикалово, дер. Пеньково-2021 г. Точка фотофиксации №4. Вид с Ю-ЮЗ.

Рис. 21. Ленинградская обл., Гатчинский район, Пудостьское сельское поселение, дер. Хиндикалово, дер. Пеньково-2021 г. Точка фотофиксации №4. Вид с В-ЮВ.

Рис. 22. Ленинградская обл., Гатчинский район, Пудостьское сельское поселение, дер. Хиндикалово, дер. Пеньково-2021 г. Точка фотофиксации №5. Вид с Ю-ЮЗ.

Рис. 57. Ленинградская обл., Гатчинский район, Пудостьское сельское поселение, дер. Хиндикалово, дер. Пеньково-2021 г. Шурф №3. Северный профиль. Вид с Ю.

Рис. 58. Ленинградская обл., Гатчинский район, Пудостьское сельское поселение, дер. Хиндикалово, дер. Пеньково-2021 г. Шурф №3. Засыпка. Вид с Ю.

Альбом иллюстраций
(Рис. 1-58)

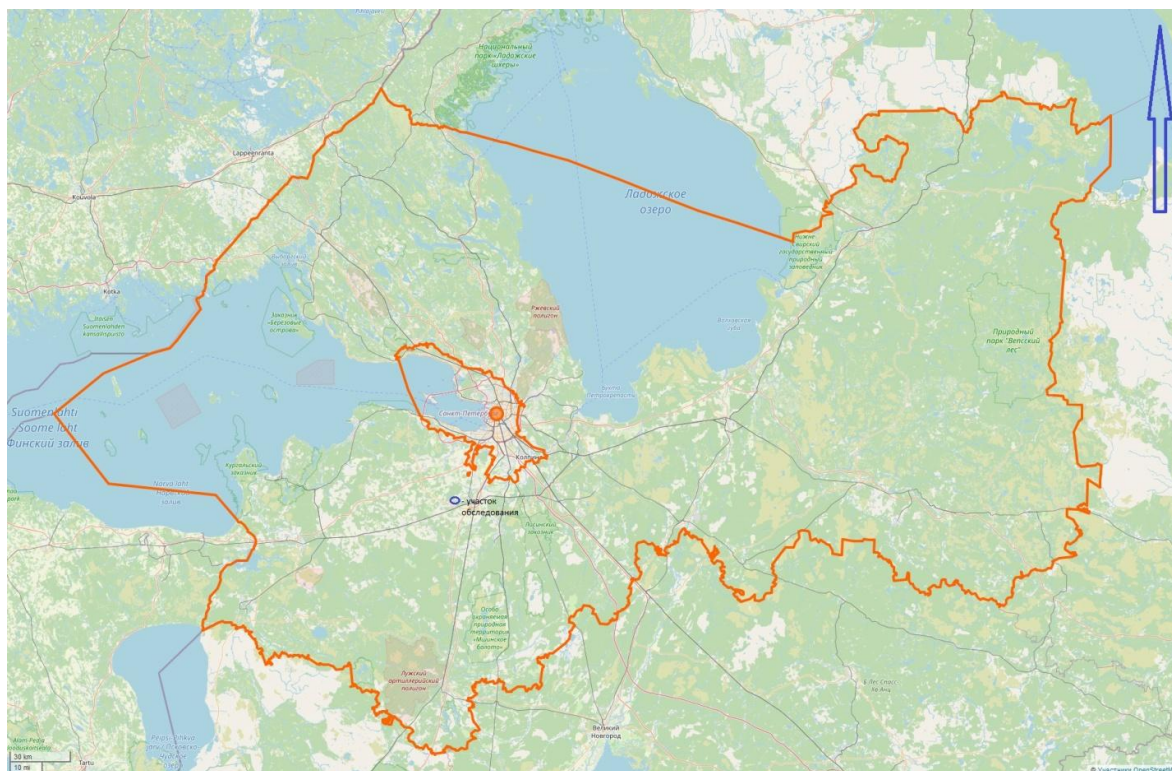


Рис. 1. План-Схема Ленинградской области с указанием местоположения участка обследования (<https://www.openstreetmap.ru> 2021 г.).

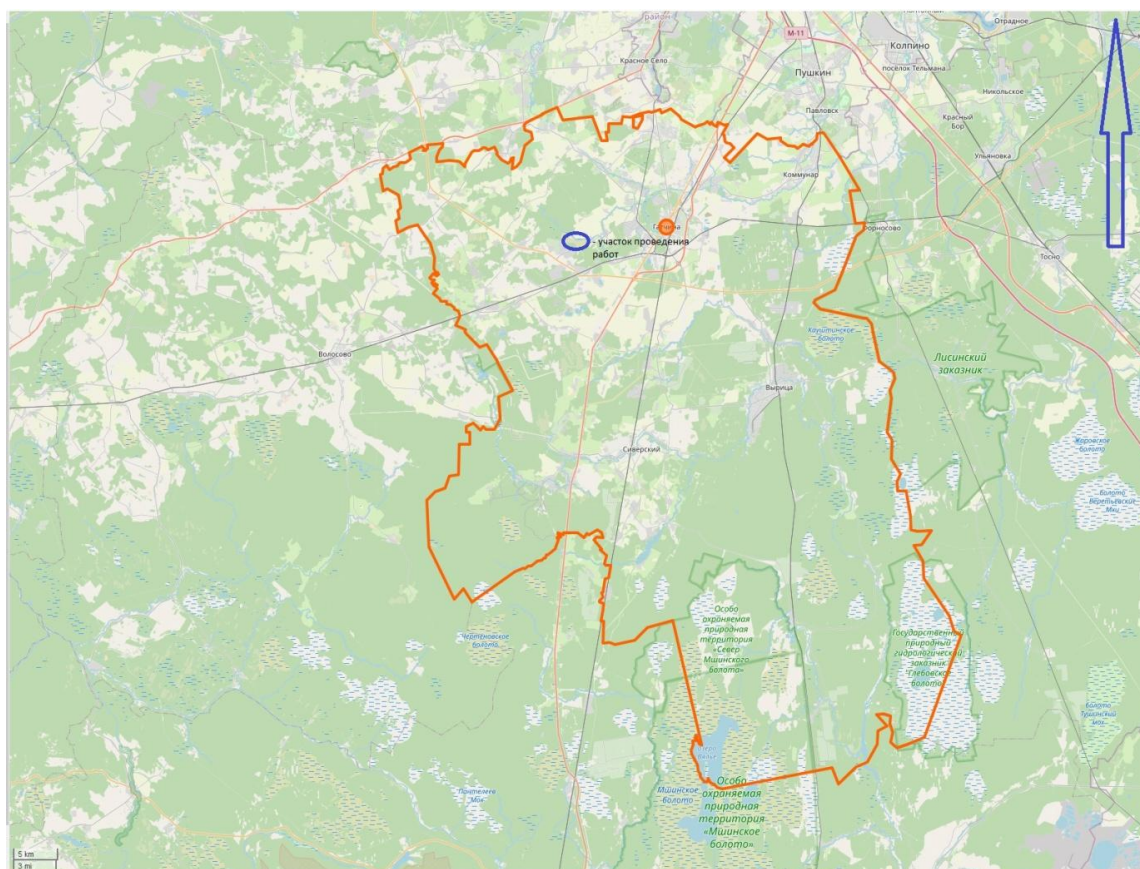


Рис. 2. План-схема Гатчинского района Ленинградской области с указанием местоположения участка проведения работ (<https://www.openstreetmap.ru> 2021 г.).

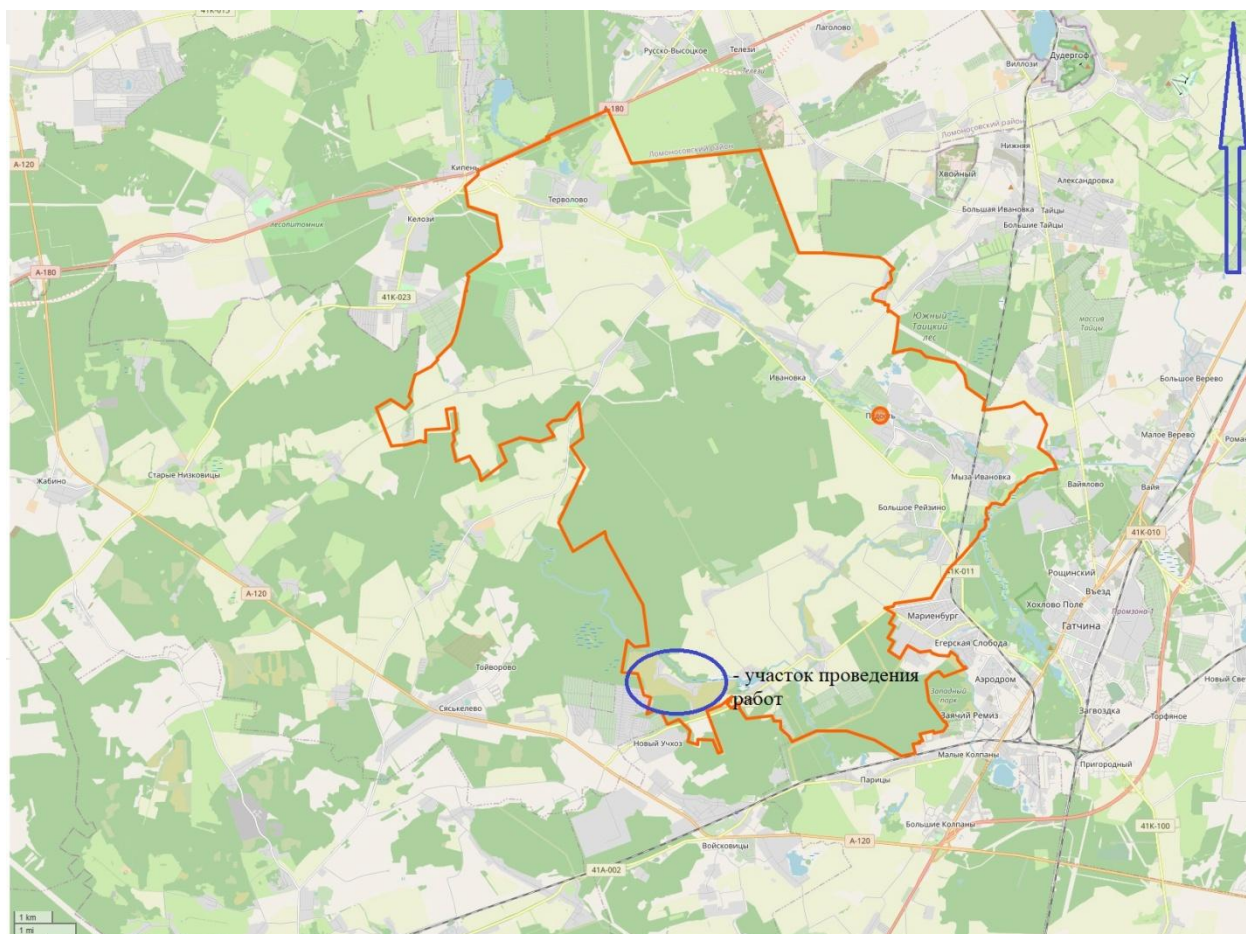


Рис. 3. План-схема Пудостьского сельского поселения, Гатчинского района, Ленинградской области с указанием местоположения участка проведения работ (<https://www.openstreetmap.ru> 2021 г).



Рис. 4. Ленинградская обл., Гатчинский район, Пудостьское сельское поселение, дер. Хиндикалово, дер. Пеньково-2021 г. План-схема (прислан заказчиком) месторасположения участка обследования на космоснимке (дата съемки 22.05.2019 г.).



Рис. 6. Ленинградская обл., Гатчинский район, Пудостьское сельское поселение, дер. Хиндикалово, дер. Пеньково-2021 г. План-схема месторасположения участка обследования на карте (OSM OpenTopoMap.org).

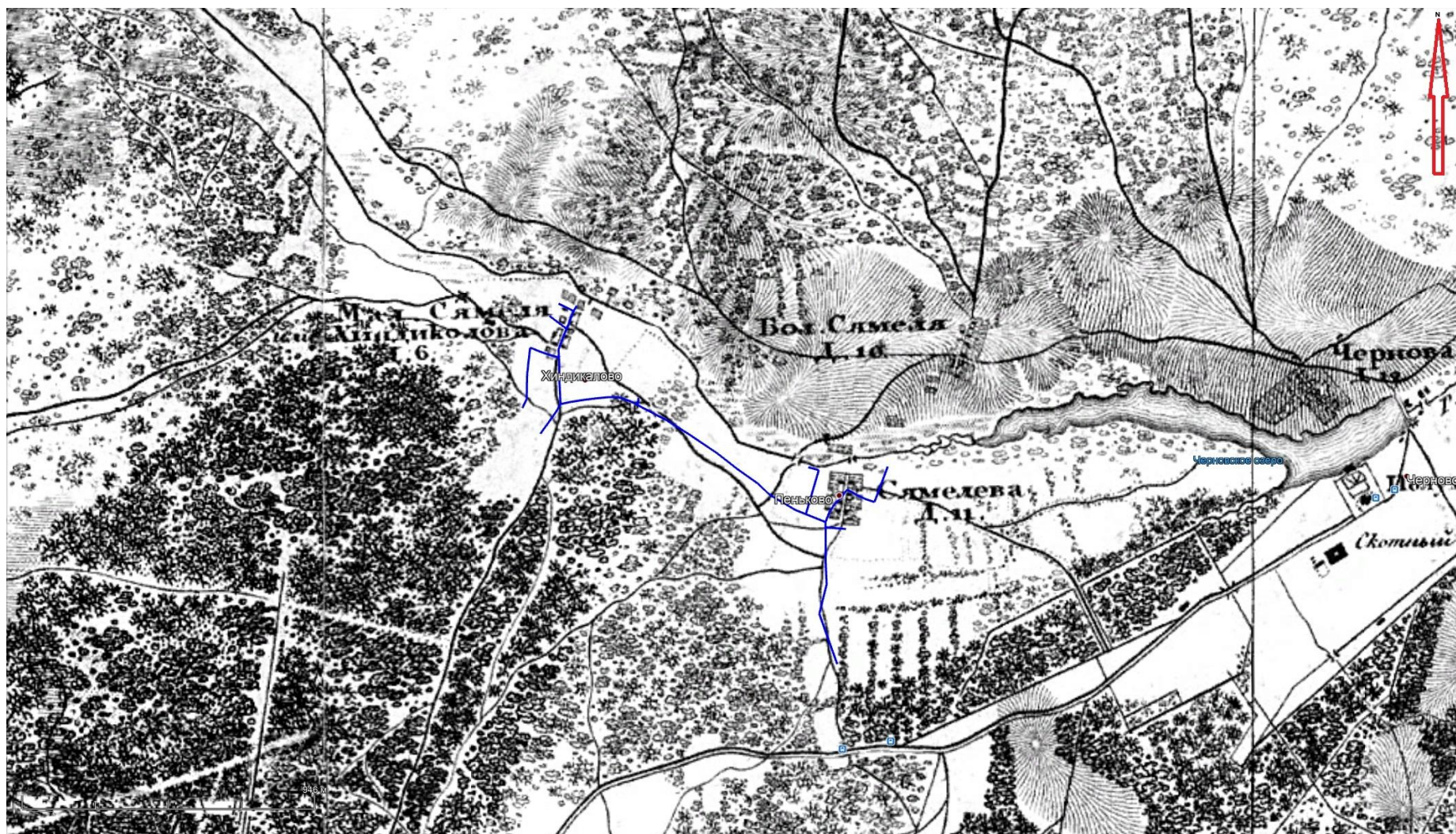


Рис. 7. Ленинградская обл., Гатчинский район, Пудостьское сельское поселение, дер. Хиндикалово, дер. Пен'ково-2021 г. План-схема месторасположения участка обследования на топографической карте окрестностей Санкт-Петербурга Шуберта. 1831 г.

(http://www.etomesto.ru/map-peterburg_schubert-guberniya).

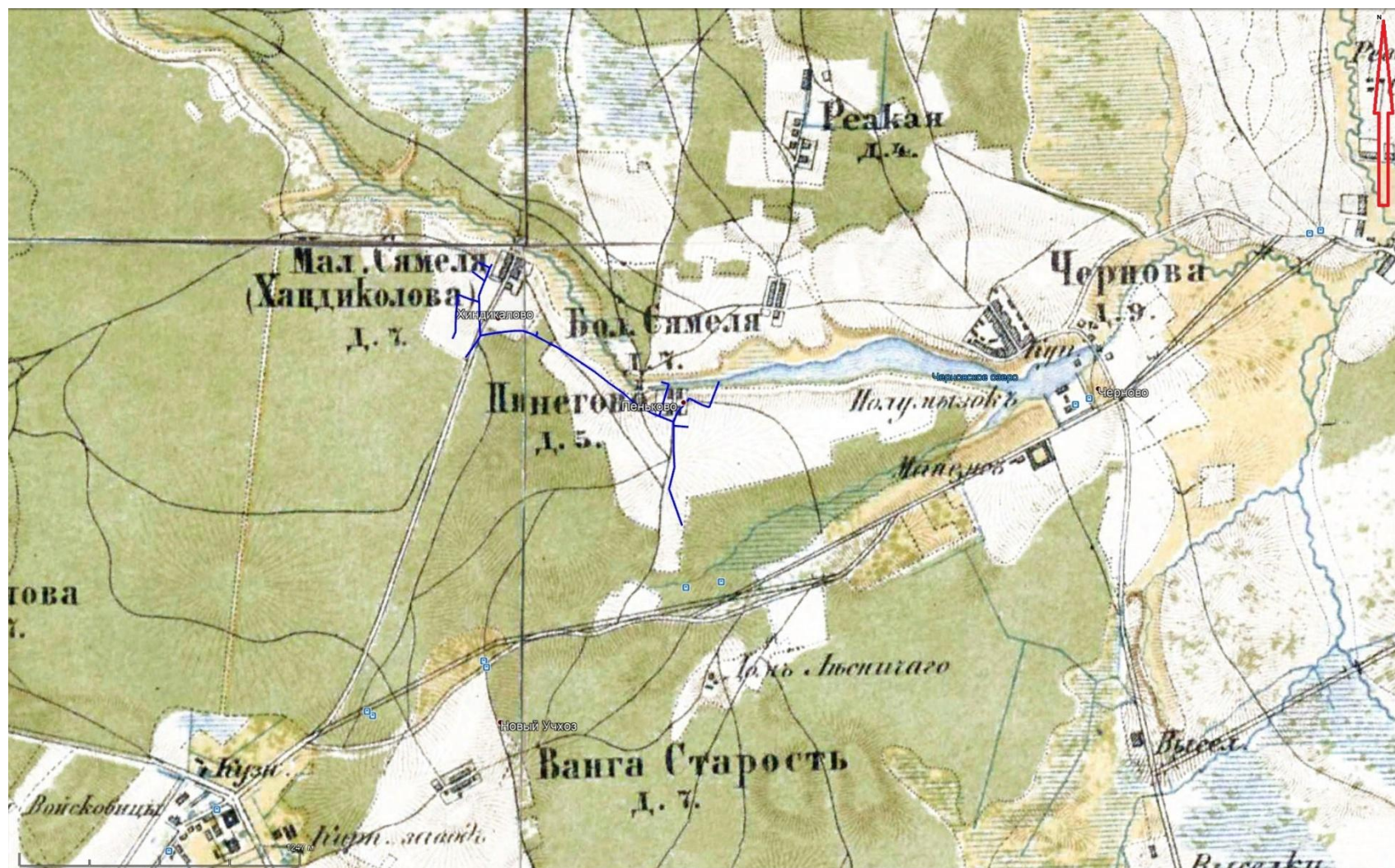


Рис. 8. Ленинградская обл., Гатчинский район, Пудостьское сельское поселение, дер. Хиндикалово, дер. Пеньково-2021 г. План-схема месторасположения участка обследования на подробной топографической карте окрестностей Санкт-Петербурга. Верстовка 1870-1890 гг. 1890 г. (http://www.etomesto.ru/map-peterburg_1versta).

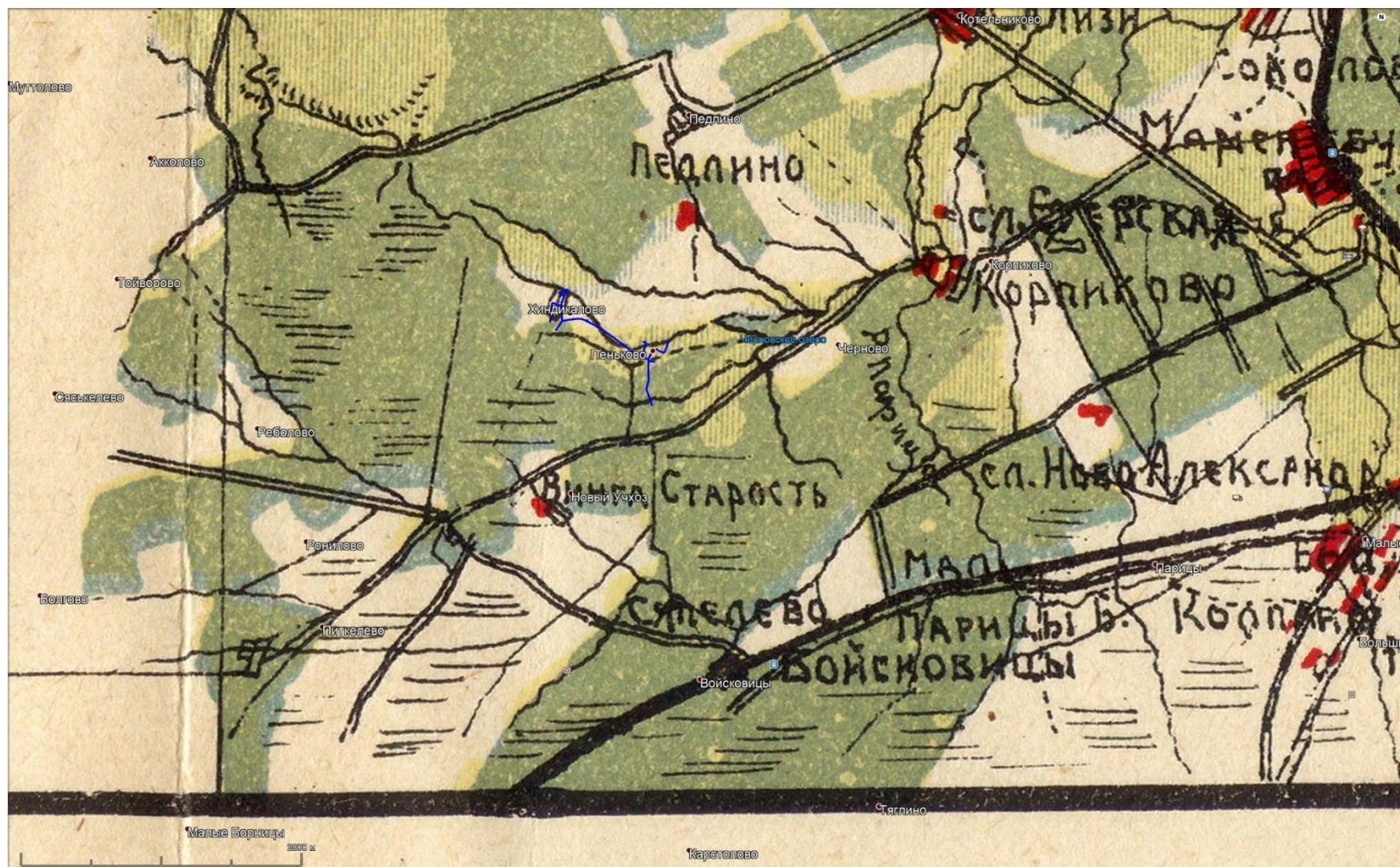


Рис. 9. Ленинградская обл., Гатчинский район, Пудостьское сельское поселение, дер. Хиндикалово, дер. Пеньково-2021 г. План-схема месторасположения участка обследования на карте окрестностей С.-Петербурга издания Юнга. 1915 г.

http://www.etomesto.ru/map-peterburg_1915.



Рис. 10. Ленинградская обл., Гатчинский район, Пудостьское сельское поселение, дер. Хиндикалово, дер. Пеньково-2021 г. План-схема месторасположения участка обследования на подробной карте РККА Ленинграда и окрестностей. 1941 г.

(http://www.etomesto.ru/map-peterburg_rkka-250m).

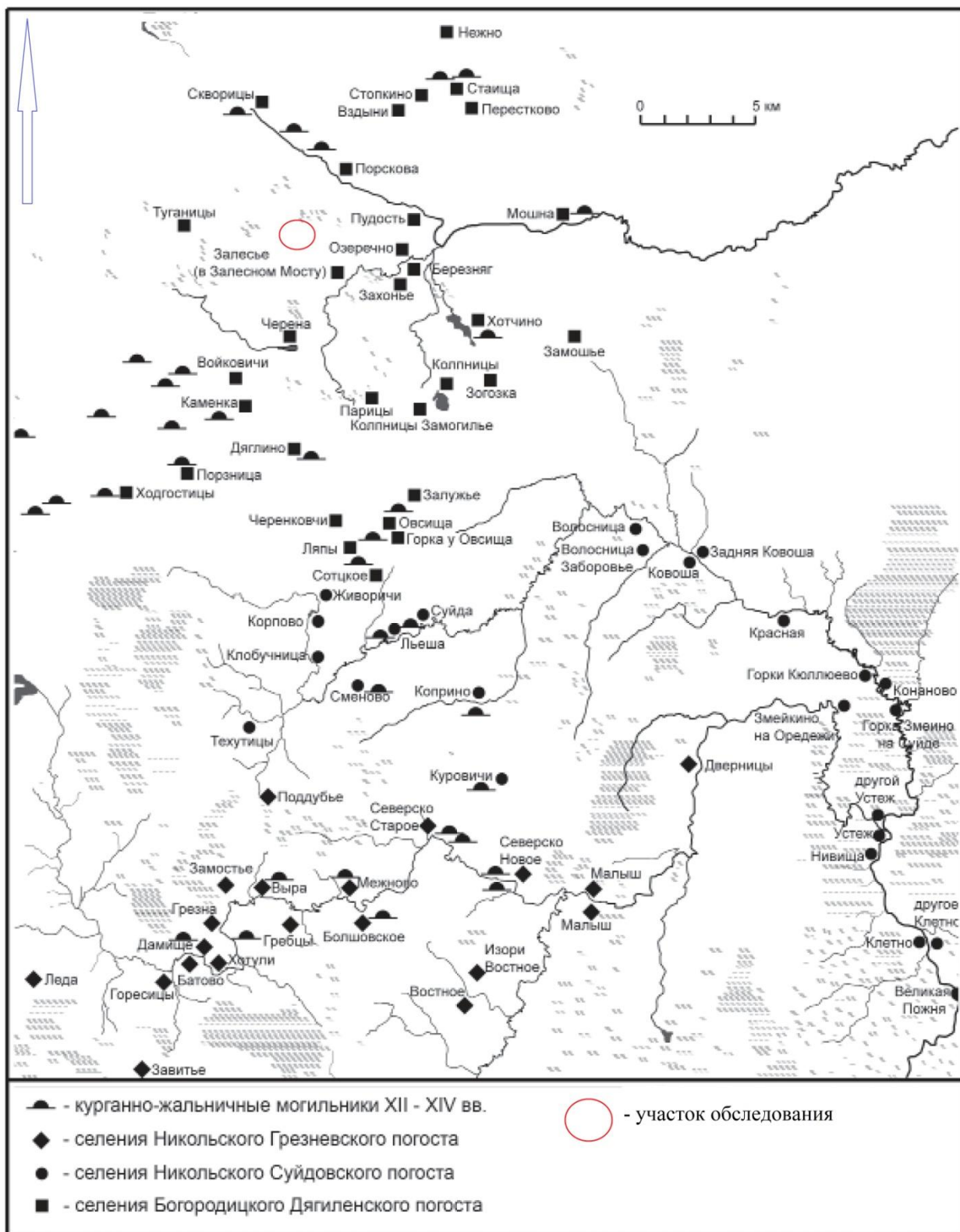


Рис. 11. Ленинградская обл., Гатчинский район, Пудостьское сельское поселение, дер. Хиндикалово, дер. Пеньково-2021 г. План взаимного месторасположения участка обследования и структуры расселения Дягиленского, Грезневского и Суйдовского погостов в XII-XVI вв. (по Стасюк. 2013. Рис. 36).



Рис. 12. Ленинградская обл., Гатчинский район, Пудостьское сельское поселение, дер. Хиндикалово, дер. Пеньково-2021 г. План-схема взаимного месторасположения участка обследования и ближайших ОКН на карте (OSM OpenToroMap.org): 1- памятник-стела А.В. Сохнову; 2- памятный знак Котельникову Г.Е.; 3 – памятник А.Н. Строжакову; 4 – братская могила советских воинов, где захоронен Манин А.С.; 5- памятный знак комбату В.К. Груневу.



Рис. 13. Ленинградская обл., Гатчинский район, Пудостьское сельское поселение, дер. Хиндикилово, дер. Пеньково-2021 г. План-схема (прислан заказчиком) месторасположения точек фиксации на участке обследования (космоснимок - дата съемки 22.05.2019 г.).



Рис. 15. Ленинградская обл., Гатчинский район, Пудостьское сельское поселение, дер. Хиндикалово, дер. Пеньково-2021 г. Точка фотофиксации №1. Вид с ЮЗ.



Рис. 16. Ленинградская обл., Гатчинский район, Пудостьское сельское поселение, дер. Хиндикалово, дер. Пеньково-2021 г. Точка фотофиксации №2. Вид с ЮЗ.



Рис. 17. Ленинградская обл., Гатчинский район, Пудостьское сельское поселение, дер. Хиндикалово, дер. Пеньково-2021 г. Точка фотофиксации №3. Вид с Ю.



Рис. 18. Ленинградская обл., Гатчинский район, Пудостьское сельское поселение, дер. Хиндикалово, дер. Пеньково-2021 г. Точка фотофиксации №3. Вид с З.



Рис. 19. Ленинградская обл., Гатчинский район, Пудостьское сельское поселение, дер. Хиндикалово, дер. Пеньково-2021 г. Точка фотофиксации №3. Вид с С.



Рис. 20. Ленинградская обл., Гатчинский район, Пудостьское сельское поселение, дер. Хиндикалово, дер. Пеньково-2021 г. Точка фотофиксации №4. Вид с Ю-ЮЗ.



Рис. 21. Ленинградская обл., Гатчинский район, Пудостьское сельское поселение, дер. Хиндикалово, дер. Пеньково-2021 г. Точка фотофиксации №4. Вид с В-ЮВ.



Рис. 22. Ленинградская обл., Гатчинский район, Пудостьское сельское поселение, дер. Хиндикалово, дер. Пеньково-2021 г. Точка фотофиксации №5. Вид с Ю-ЮЗ.



Рис. 23. Ленинградская обл., Гатчинский район, Пудостьское сельское поселение, дер. Хиндикалово, дер. Пеньково-2021 г. Точка фотофиксации №5. Вид с СВ.



Рис. 24. Ленинградская обл., Гатчинский район, Пудостьское сельское поселение, дер. Хиндикалово, дер. Пеньково-2021 г. Точка фотофиксации №6. Вид с ЮВ.



Рис. 25. Ленинградская обл., Гатчинский район, Пудостьское сельское поселение, дер. Хиндикалово, дер. Пеньково-2021 г. Точка фотофиксации №6. Вид с СЗ.



Рис. 26. Ленинградская обл., Гатчинский район, Пудостьское сельское поселение, дер. Хиндикалово, дер. Пеньково-2021 г. Точка фотофиксации №7. Вид с В.



Рис. 27. Ленинградская обл., Гатчинский район, Пудостьское сельское поселение, дер. Хиндикалово, дер. Пеньково-2021 г. Точка фотофиксации №7. Вид с З.



Рис. 28. Ленинградская обл., Гатчинский район, Пудостьское сельское поселение, дер. Хиндикалово, дер. Пеньково-2021 г. Точка фотофиксации №8. Вид с Ю-ЮЗ.



Рис. 29. Ленинградская обл., Гатчинский район, Пудостьское сельское поселение, дер. Хиндикалово, дер. Пеньково-2021 г. Точка фотофиксации №8. Вид с ЮЗ.



Рис. 30. Ленинградская обл., Гатчинский район, Пудостьское сельское поселение, дер. Хиндикалово, дер. Пеньково-2021 г. Точка фотофиксации №8. Вид с СВ.



Рис. 31. Ленинградская обл., Гатчинский район, Пудостьское сельское поселение, дер. Хиндикалово, дер. Пеньково-2021 г. Точка фотофиксации №9. Вид с СВ.



Рис. 32. Ленинградская обл., Гатчинский район, Пудостьское сельское поселение, дер. Хиндикалово, дер. Пеньково-2021 г. Точка фотофиксации №9. Вид с ЮЗ.



Рис. 33. Ленинградская обл., Гатчинский район, Пудостьское сельское поселение, дер. Хиндикалово, дер. Пеньково-2021 г. Точка фотофиксации №10. Вид с В-ЮВ.



Рис. 34. Ленинградская обл., Гатчинский район, Пудостьское сельское поселение, дер. Хиндикалово, дер. Пеньково-2021 г. Точка фотофиксации №10. Вид с Ю-ЮЗ.



Рис. 35. Ленинградская обл., Гатчинский район, Пудостьское сельское поселение, дер. Хиндикалово, дер. Пеньково-2021 г. Точка фотофиксации №10. Вид с С-СВ.



Рис. 36. Ленинградская обл., Гатчинский район, Пудостьское сельское поселение, дер. Хиндикалово, дер. Пеньково-2021 г. Точка фотофиксации №11. Вид с ЮВ.



Рис. 37. Ленинградская обл., Гатчинский район, Пудостьское сельское поселение, дер. Хиндикалово, дер. Пеньково-2021 г. Точка фотофиксации №12. Вид с СВ.



Рис. 38. Ленинградская обл., Гатчинский район, Пудостьское сельское поселение, дер. Хиндикалово, дер. Пеньково-2021 г. Точка фотофиксации №12. Вид с ЮЗ.



Рис. 39. Ленинградская обл., Гатчинский район, Пудостьское сельское поселение, дер. Хиндикалово, дер. Пеньково-2021 г. Точка фотофиксации №13. Вид с ЮВ.



Рис. 40. Ленинградская обл., Гатчинский район, Пудостьское сельское поселение, дер. Хиндикалово, дер. Пеньково-2021 г. Точка фотофиксации №14. Вид с С-СВ.



Рис. 41. Ленинградская обл., Гатчинский район, Пудостьское сельское поселение, дер. Хиндикалово, дер. Пеньково-2021 г. Точка фотофиксации №14. Вид с З-СЗ.



Рис. 42. Ленинградская обл., Гатчинский район, Пудостьское сельское поселение, дер. Хиндикалово, дер. Пеньково-2021 г. Точка фотофиксации №15. Вид с С.



Рис. 43. Ленинградская обл., Гатчинский район, Пудостьское сельское поселение, дер. Хиндикалово, дер. Пеньково-2021 г. Точка фотофиксации №16. Вид с Ю-ЮЗ.



Рис. 44. Ленинградская обл., Гатчинский район, Пудостьское сельское поселение, дер. Хиндикалово, дер. Пеньково-2021 г. Шурф №1. Местоположение. Вид с Ю.



Рис. 45. Ленинградская обл., Гатчинский район, Пудостьское сельское поселение, дер. Хиндикалово, дер. Пеньково-2021 г. Шурф №1. До начала работ. Вид с Ю.



Рис. 46. Ленинградская обл., Гатчинский район, Пудостьское сельское поселение, дер. Хиндикалово, дер. Пеньково-2021 г. Шурф №1. Материк. Вид с Ю.



Рис. 47. Ленинградская обл., Гатчинский район, Пудостьское сельское поселение, дер. Хиндикалово, дер. Пеньково-2021 г. Шурф №1. Северный профиль. Вид с Ю.



Рис. 48. Ленинградская обл., Гатчинский район, Пудостьское сельское поселение, дер. Хиндикалово, дер. Пеньково-2021 г. Шурф №1. Засыпка. Вид с Ю.



Рис. 49. Ленинградская обл., Гатчинский район, Пудостьское сельское поселение, дер. Хиндикалово, дер. Пеньково-2021 г. Шурф №2. Местоположение. Вид с Ю.



Рис. 50. Ленинградская обл., Гатчинский район, Пудостьское сельское поселение, дер. Хиндикалово, дер. Пеньково-2021 г. Шурф №2. До начала работ. Вид с Ю.



Рис. 51. Ленинградская обл., Гатчинский район, Пудостьское сельское поселение, дер. Хиндикалово, дер. Пеньково-2021 г. Шурф №2. Материк. Вид с Ю.



Рис. 52. Ленинградская обл., Гатчинский район, Пудостьское сельское поселение, дер. Хиндикалово, дер. Пеньково-2021 г. Шурф №2. Северный профиль. Вид с Ю.



Рис. 53. Ленинградская обл., Гатчинский район, Пудостьское сельское поселение, дер. Хиндикалово, дер. Пеньково-2021 г. Шурф №2. Засыпка. Вид с Ю.



Рис. 54. Ленинградская обл., Гатчинский район, Пудостьское сельское поселение, дер. Хиндикалово, дер. Пеньково-2021 г. Шурф №3. Местоположение. Вид с Ю.



Рис. 55. Ленинградская обл., Гатчинский район, Пудостьское сельское поселение, дер. Хиндикалово, дер. Пеньково-2021 г. Шурф №3. До начала работ. Вид с Ю.



Рис. 56. Ленинградская обл., Гатчинский район, Пудостьское сельское поселение, дер. Хиндикалово, дер. Пеньково-2021 г. Шурф №3. Материк. Вид с Ю.



Рис. 57. Ленинградская обл., Гатчинский район, Пудостьское сельское поселение, дер. Хиндикалово, дер. Пеньково-2021 г. Шурф №3. Северный профиль. Вид с Ю.



Рис. 58. Ленинградская обл., Гатчинский район, Пудостьское сельское поселение, дер. Хиндикалово, дер. Пеньково-2021 г. Шурф №3. Засыпка. Вид с Ю.

**Приложение А. Копия письма Комитета по культуре Ленинградской области
№01-10-8077/2020-0-1 от 25.09.2020 г.**




ПРАВИТЕЛЬСТВО
ЛЕНИНГРАДСКОЙ ОБЛАСТИ

КОМИТЕТ ПО КУЛЬТУРЕ
ЛЕНИНГРАДСКОЙ ОБЛАСТИ

ул. Смольного, д. 3, Санкт-Петербург, 191311
Тел./факс: (812) 539-45-00
E-mail: kult_lo@lenreg.ru

На № _____



Заместителю начальника ПКЦ
АО «Газпром газораспределение
Ленинградская область»

М.П. Васильченко

Пинегина ул., д. 4, Санкт-Петербург,
192148

Эл.почта: office@gazprom-lenobl.ru

Комитет по культуре Ленинградской области (далее – Комитет) рассмотрел Ваше обращение от 10.09.2020 г. № -61/8628 (вх. № 01-10-8077/2020 от 11.09.2020 г.) в отношении территории для проектирования и строительства объекта «Распределительный газопровод по д. Хиндикалово, д. Пеньково Гатчинского муниципального района Ленинградской области» (в соответствии с представленной схемой расположения объекта, М 1:2000), и сообщает следующее.

На рассматриваемой территории объекты культурного наследия, включенные в Единый государственный реестр объектов культурного наследия (памятников истории и культуры) народов Российской Федерации, выявленные объекты культурного наследия, включенные в Перечень выявленных объектов культурного наследия, расположенных на территории Ленинградской области, отсутствуют.

Вместе с тем, сведениями об отсутствии на хозяйственно неосвоенной территории объектов археологического наследия и объектов, обладающих признаками объекта археологического наследия, Комитет не располагает.

Согласно ст. 28 Федерального закона от 25 июня 2002 года № 73-ФЗ «Об объектах культурного наследия (памятниках истории и культуры) народов Российской Федерации» (далее – Федеральный закон № 73-ФЗ) в целях определения наличия или отсутствия объектов археологического наследия либо объектов, обладающих признаками объекта археологического наследия, на земельных участках, землях лесного фонда или в границах водных объектов или их частей, подлежащих воздействию земляных, строительных, мелиоративных, хозяйственных работ, указанных в ст. 30 Федерального закона № 73-ФЗ работ по использованию лесов и иных работ, в случае, если указанные земельные участки, земли лесного фонда, водные объекты, их части расположены в границах территорий,

утвержденных в соответствии с пп. 34.2 п. 1 ст. 9 Федерального закона № 73-ФЗ проводится государственная историко-культурная экспертиза.

В соответствии с п. 56 ст. 26 Федерального закона от 03 августа 2018 года № 342-ФЗ «О внесении изменений в градостроительный кодекс Российской Федерации и отдельные законодательные акты Российской Федерации» (далее – Федеральный закон № 342-ФЗ) до утверждения в соответствии с пп. 34.2 п. 1 ст. 9 Федерального закона № 73-ФЗ границ территорий, в отношении которых у федеральных органов государственной власти, органов государственной власти субъектов Российской Федерации и органов местного самоуправления, уполномоченных в области сохранения, использования, популяризации и государственной охраны объектов культурного наследия, имеются основания предполагать наличие на таких территориях объектов археологического наследия либо объектов, обладающих признаками объекта археологического наследия, государственная историко-культурная экспертиза проводится в соответствии с абзацем девятым ст. 28, абзацем третьим ст. 30, п. 3 ст. 31 Федерального закона № 73-ФЗ (в редакции, действовавшей до дня официального опубликования Федерального закона № 342-ФЗ).

Учитывая изложенное, Заказчику до проведения земляных, строительных и иных работ в соответствии со ст. 5.1, 28, 30, 31, 32, 36, 45.1 Федерального закона № 73-ФЗ, п. 56 ст. 26 Федерального закона № 342-ФЗ необходимо:

- обеспечить проведение и финансирование государственной историко-культурной экспертизы земельного участка, подлежащего воздействию земляных, строительных, хозяйственных и иных работ, путем археологической разведки, в порядке, установленном ст. 45.1 Федерального закона № 73-ФЗ;

- предоставить в Комитет документацию, подготовленную на основе археологических полевых работ, содержащую результаты исследований, в соответствии с которыми определяется наличие или отсутствие объектов археологического наследия и объектов, обладающих признаками объекта археологического наследия, на земельном участке, подлежащем воздействию земляных, строительных, хозяйственных и иных работ, а также заключение государственной историко-культурной экспертизы указанной документации (либо земельного участка).

В случае обнаружения в границе земельного участка, подлежащего воздействию земляных, строительных, хозяйственных и иных работ, объектов археологического наследия и (или) объектов, обладающих признаками объекта археологического наследия, и после принятия Комитетом решения о включении данного объекта в перечень выявленных объектов культурного наследия:

- разработать в составе проектной документации раздел об обеспечении сохранности выявленного объекта культурного наследия или о проведении спасательных археологических полевых работ или проект обеспечения сохранности выявленного объекта культурного наследия либо план проведения спасательных археологических полевых работ, включающих оценку воздействия проводимых работ на выявленный объект культурного наследия (далее – документация или раздел документации, обосновывающий меры по обеспечению сохранности выявленного объекта культурного наследия);

- получить по документации или разделу документации, обосновывающей меры по обеспечению сохранности выявленного объекта культурного наследия, заключение государственной историко-культурной экспертизы и представить его совместно с указанной документацией в Комитет на согласование;

- обеспечить реализацию согласованной Комитетом документации, обосновывающей меры по обеспечению сохранности выявленного объекта культурного наследия.

Порядок организации, проведения и рассмотрения заключения государственной историко-культурной экспертизы определен Положением о государственной историко-культурной экспертизе, утвержденным Постановлением Правительства Российской Федерации от 15 июля 2009 года № 569. Со списком аттестованных экспертов можно ознакомиться на официальном сайте Министерства культуры Российской Федерации: mkrf.ru.

В случае наличия сведений и документов, подтверждающих хозяйственно освоенный характер рассматриваемой территории и отсутствие объектов археологического наследия и объектов, обладающих признаками объекта археологического наследия, в соответствии со ст. 45.1 Федерального закона № 73-ФЗ, Комитет просит предоставить их для рассмотрения и принятия соответствующего решения, либо в соответствии с п. 28 Положения предоставить в Комитет заключение государственной историко-культурной экспертизы, подписанное усиленной квалификационной электронной подписью согласно п. 22 Положения, со всеми прилагаемыми документами и материалами на электронном носителе в формате переносимого документа (PDF).

Указанная территория находится вне зон охраны/защитных зон объектов культурного наследия.

Заместитель председателя комитета –
начальник департамента государственной
охраны, сохранения и использования
объектов культурного наследия

Г.Е. Лазарева



Министерство культуры Российской Федерации

ОТКРЫТЫЙ ЛИСТ

№ 2814-2020

Настоящий открытый лист выдан:

Фурасьеву Алексею Геннадьевичу

паспорт [REDACTED]
(серия номер паспорта)

на право проведения археологических полевых работ
в зоне строительства распределительного газопровода по дер. Хиндикалово, дер. Пеньково Гатчинского района; на земельных участках с кадастровыми номерами 47:14:0302008:101, 47:14:0302008:103 в дер. Троицкая Гора Низинского сельского поселения Ломоносовского района Ленинградской области.

На основании открытого листа

Фурасьев Алексей Геннадьевич
(Ф.И.О.)

имеет право производить следующие археологические полевые работы:
археологические разведки с осуществлением локальных земляных работ на указанной территории в целях выявления объектов археологического наследия, уточнения сведений о них и планирования мероприятий по обеспечению их сохранности.

Передовые права на проведение археологических полевых работ по данному открытому листу другому лицу запрещается.

Срок действия открытого листа: с 11 декабря 2020 г. по 31 марта 2021 г.

Дата принятия решения о предоставлении открытого листа: 11 декабря 2020 г.

Заместитель Министра
(должность)

[Handwritten signature]
(подпись)

Н.Н.Овсиенко
(Ф.И.О.)

Дата 11 декабря 2020 г.

М.П.

021806

Приложение № 3

к Акту по результатам государственной историко-культурной экспертизы документации, содержащей результаты исследований, в соответствии с которыми определяется наличие или отсутствие объектов, обладающих признаками объекта культурного наследия на земельном участке, подлежащем воздействию земляных, строительных, мелиоративных, хозяйственных работ, предусмотренных статьей 25 Лесного кодекса Российской Федерации работ по использованию лесов (за исключением работ, указанных в пунктах 3, 4 и 7 части 1 статьи 25 Лесного кодекса Российской Федерации) и иных работ на земельном участке, отведенном под размещение объекта: «Распределительный газопровод по д. Хиндикалово, д. Пеньково Гатчинского муниципального района, Ленинградской области»

**Выписки из Единого государственного реестра недвижимости
об основных характеристиках и зарегистрированных правах
на объекты недвижимости**

Выписка из Единого государственного реестра недвижимости об объекте недвижимости

Сведения о характеристиках объекта недвижимости

На основании запроса от 31.08.2020 г., поступившего на рассмотрение 31.08.2020 г., сообщаем, что согласно записям Единого государственного реестра недвижимости:

Земельный участок			
(вид объекта недвижимости)			
Лист № ___ Раздела 1	Всего листов раздела 1 : ___	Всего разделов: ___	Всего листов выписки: ___
31.08.2020 № 99/2020/345453757			
Кадастровый номер:		47:23:0000000:13347	

Номер кадастрового квартала:	47:23:0000000
Дата присвоения кадастрового номера:	21.11.2013
Ранее присвоенный государственный учетный номер:	данные отсутствуют
Адрес:	Ленинградская область, Гатчинский муниципальный район, Пудостьское сельское поселение
Площадь:	30500 +/- 35 кв. м
Кадастровая стоимость, руб.:	80240010
Кадастровые номера расположенных в пределах земельного участка объектов недвижимости:	47:23:0000000:13383
Кадастровые номера объектов недвижимости, из которых образован объект недвижимости:	данные отсутствуют
Кадастровые номера образованных объектов недвижимости:	данные отсутствуют
Сведения о включении объекта недвижимости в состав предприятия как имущественного комплекса:	

Государственный регистратор		ФГИС ЕГРН
полное наименование должности	подпись	инициалы, фамилия

М.П.

Выписка из Единого государственного реестра недвижимости об объекте недвижимости
Сведения о характеристиках объекта недвижимости

Земельный участок			
<small>(вид объекта недвижимости)</small>			
Лист № ___ Раздела 1	Всего листов раздела 1 : ___	Всего разделов: ___	Всего листов выписки: ___
31.08.2020 № 99/2020/345453757			
Кадастровый номер:		47:23:0000000:13347	

Категория земель:	Земли населённых пунктов
Виды разрешенного использования:	для размещения автомобильной дороги "подъезд к д. Хиндикалово"
Сведения о кадастровом инженере:	Ганькова Анна Борисовна №78-11-0452
Сведения о лесах, водных объектах и об иных природных объектах, расположенных в пределах земельного участка:	данные отсутствуют
Сведения о том, что земельный участок полностью или частично расположен в границах зоны с особыми условиями использования территории или территории объекта культурного наследия	данные отсутствуют
Сведения о том, что земельный участок расположен в границах особой экономической зоны, территории опережающего социально-экономического развития, зоны территориального развития в Российской Федерации, игровой зоны:	данные отсутствуют
Сведения о том, что земельный участок расположен в границах особо охраняемой природной территории, охотничьих угодий, лесничеств, лесопарков:	данные отсутствуют
Сведения о результатах проведения государственного земельного надзора:	данные отсутствуют
Сведения о расположении земельного участка в границах территории, в отношении которой утвержден проект межевания территории:	данные отсутствуют

Государственный регистратор		ФГИС ЕГРН
полное наименование должности	подпись	инициалы, фамилия

М.П.

Выписка из Единого государственного реестра недвижимости об объекте недвижимости
Сведения о характеристиках объекта недвижимости

Земельный участок			
(вид объекта недвижимости)			
Лист № ___ Раздела 1	Всего листов раздела 1 : ___	Всего разделов: ___	Всего листов выписки: ___
31.08.2020 № 99/2020/345453757			
Кадастровый номер:		47:23:0000000:13347	

Условный номер земельного участка:	данные отсутствуют
Сведения о принятии акта и (или) заключении договора, предусматривающих предоставление в соответствии с земельным законодательством исполнительным органом государственной власти или органом местного самоуправления находящегося в государственной или муниципальной собственности земельного участка для строительства наемного дома социального использования или наемного дома коммерческого использования:	данные отсутствуют
Сведения о том, что земельный участок или земельные участки образованы на основании решения об изъятии земельного участка и (или) расположенного на нем объекта недвижимости для государственных или муниципальных нужд:	данные отсутствуют
Сведения о том, что земельный участок образован из земель или земельного участка, государственная собственность на которые не разграничена:	данные отсутствуют
Сведения о наличии земельного спора о местоположении границ земельных участков:	данные отсутствуют
Статус записи об объекте недвижимости:	Сведения об объекте недвижимости имеют статус "актуальные"
Особые отметки:	Для данного земельного участка обеспечен доступ посредством земельного участка (земельных участков) с кадастровым номером (кадастровыми номерами) Земли общего пользования. Посредством данного земельного участка обеспечен доступ к земельному участку (земельным участкам) с кадастровым номером (кадастровыми номерами) 47:23:0211001:211, 47:23:0211001:215. Сведения о видах разрешенного использования имеют статус «Актуальные незасвидетельствованные». Право (ограничение права, обременение объекта недвижимости) зарегистрировано на данный объект недвижимости с видами разрешенного использования «Для размещения объектов транспорта».
Получатель выписки:	Лисенкова Анастасия Сергеевна

Государственный регистратор		ФГИС ЕГРН
полное наименование должности	подпись	инициалы, фамилия

Выписка из Единого государственного реестра недвижимости об объекте недвижимости
Сведения о зарегистрированных правах

Земельный участок	
(вид объекта недвижимости)	
Лист № ____ Раздела 2	Всего листов раздела 2 : ____
Всего разделов: ____	
Всего листов выписки: ____	
31.08.2020 № 99/2020/345453757	
Кадастровый номер:	47:23:0000000:13347
1. Правообладатель (правообладатели):	1.1. Муниципальное образование "Гатчинский муниципальный район" Ленинградской области1
2. Вид, номер и дата государственной регистрации права:	2.1. Собственность, № 47-47/017-47/017/006/2016-4832/1 от 09.12.2016
3. Ограничение прав и обременение объекта недвижимости:	не зарегистрировано
4. Договоры участия в долевом строительстве:	данные отсутствуют
5. Заявленные в судебном порядке права требования:	данные отсутствуют
6. Сведения о возражении в отношении зарегистрированного права:	данные отсутствуют
7. Сведения о наличии решения об изъятии объекта недвижимости для государственных и муниципальных нужд:	данные отсутствуют
8. Сведения о невозможности государственной регистрации без личного участия правообладателя или его законного представителя:	
9. Правопритязания и сведения о наличии поступивших, но не рассмотренных заявлений о проведении государственной регистрации права (перехода, прекращения права), ограничения права или обременения объекта недвижимости, сделки в отношении объекта недвижимости:	данные отсутствуют
10. Сведения об осуществлении государственной регистрации сделки, права, ограничения права без необходимого в силу закона согласия третьего лица, органа:	данные отсутствуют
11. Сведения о невозможности государственной регистрации перехода, прекращения, ограничения права на земельный участок из земель сельскохозяйственного назначения:	

Государственный регистратор		ФГИС ЕГРН
полное наименование должности	подпись	инициалы, фамилия

М.П.

Выписка из Единого государственного реестра недвижимости об объекте недвижимости
Описание местоположения земельного участка

Земельный участок			
(вид объекта недвижимости)			
Лист № ____ Раздела 3	Всего листов раздела 3 : ____	Всего разделов: ____	Всего листов выписки: ____
31.08.2020 № 99/2020/345453757			
Кадастровый номер:		47:23:0000000:13347	

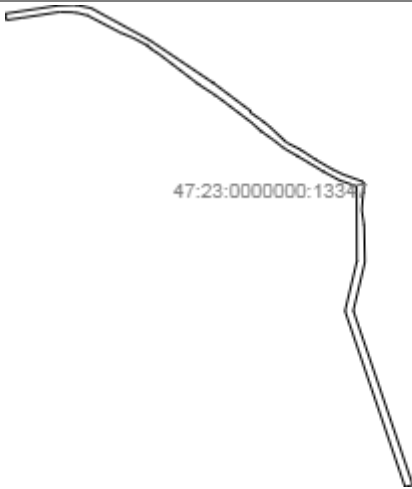
План (чертеж, схема) земельного участка			
			
Масштаб 1: данные отсутствуют	Условные обозначения:		

Государственный регистратор		ФГИС ЕГРН
полное наименование должности	подпись	инициалы, фамилия

М.П.

Выписка из Единого государственного реестра недвижимости об объекте недвижимости
Описание местоположения земельного участка

Земельный участок			
(вид объекта недвижимости)			
Лист № ___ Раздела 3	Всего листов раздела 3 : ___	Всего разделов: ___	Всего листов выписки: ___
31.08.2020 № 99/2020/345453757			
Кадастровый номер:		47:23:0000000:13347	

План (чертеж, схема) земельного участка			
			
Масштаб 1: данные отсутствуют	Условные обозначения:		

Государственный регистратор		ФГИС ЕГРН
полное наименование должности	подпись	инициалы, фамилия

М.П.

Выписка из Единого государственного реестра недвижимости об объекте недвижимости
Описание местоположения земельного участка

Земельный участок			
(вид объекта недвижимости)			
Лист № ____ Раздела 3.1	Всего листов раздела 3.1 : ____	Всего разделов: ____	Всего листов выписки: ____
31.08.2020 № 99/2020/345453757			
Кадастровый номер:		47:23:0000000:13347	

Описание местоположения границ земельного участка							
Номер п/п	Номер точки		Дирекционный угол	Горизонтальное проложение, м	Описание закрепления на местности	Кадастровые номера смежных участков	Сведения об адресах правообладателей смежных земельных участков
	начальная	конечная					
1	2	3	4	5	6	7	8
1	1	2	данные отсутствуют	данные отсутствуют	данные отсутствуют	данные отсутствуют	данные отсутствуют
2	2	3	данные отсутствуют	данные отсутствуют	данные отсутствуют	данные отсутствуют	данные отсутствуют
3	3	4	данные отсутствуют	данные отсутствуют	данные отсутствуют	данные отсутствуют	данные отсутствуют
4	4	5	данные отсутствуют	данные отсутствуют	данные отсутствуют	данные отсутствуют	данные отсутствуют
5	5	6	данные отсутствуют	данные отсутствуют	данные отсутствуют	данные отсутствуют	данные отсутствуют
6	6	7	данные отсутствуют	данные отсутствуют	данные отсутствуют	данные отсутствуют	данные отсутствуют
7	7	8	данные отсутствуют	данные отсутствуют	данные отсутствуют	данные отсутствуют	данные отсутствуют
8	8	9	данные отсутствуют	данные отсутствуют	данные отсутствуют	данные отсутствуют	данные отсутствуют
9	9	10	данные отсутствуют	данные отсутствуют	данные отсутствуют	данные отсутствуют	данные отсутствуют
10	10	11	данные отсутствуют	данные отсутствуют	данные отсутствуют	данные отсутствуют	данные отсутствуют
11	11	12	данные отсутствуют	данные отсутствуют	данные отсутствуют	данные отсутствуют	данные отсутствуют
12	12	13	данные отсутствуют	данные отсутствуют	данные отсутствуют	данные отсутствуют	данные отсутствуют
13	13	14	данные отсутствуют	данные отсутствуют	данные отсутствуют	данные отсутствуют	данные отсутствуют

14	14	15	данные отсутствуют	данные отсутствуют	данные отсутствуют	данные отсутствуют	данные отсутствуют
15	15	16	данные отсутствуют	данные отсутствуют	данные отсутствуют	данные отсутствуют	данные отсутствуют

Государственный регистратор		ФГИС ЕГРН
полное наименование должности	подпись	инициалы, фамилия

М.П.

Выписка из Единого государственного реестра недвижимости об объекте недвижимости
Описание местоположения земельного участка

Земельный участок			
(вид объекта недвижимости)			
Лист № ___ Раздела 3.1	Всего листов раздела 3.1 : ___	Всего разделов: ___	Всего листов выписки: ___
31.08.2020 № 99/2020/345453757			
Кадастровый номер:		47:23:0000000:13347	

Описание местоположения границ земельного участка							
Номер п/п	Номер точки		Дирекционный угол	Горизонтальное проложение, м	Описание закрепления на местности	Кадастровые номера смежных участков	Сведения об адресах правообладателей смежных земельных участков
	начальная	конечная					
1	2	3	4	5	6	7	8
16	16	17	данные отсутствуют	данные отсутствуют	данные отсутствуют	данные отсутствуют	данные отсутствуют
17	17	18	данные отсутствуют	данные отсутствуют	данные отсутствуют	данные отсутствуют	данные отсутствуют
18	18	19	данные отсутствуют	данные отсутствуют	данные отсутствуют	данные отсутствуют	данные отсутствуют
19	19	20	данные отсутствуют	данные отсутствуют	данные отсутствуют	данные отсутствуют	данные отсутствуют
20	20	21	данные отсутствуют	данные отсутствуют	данные отсутствуют	данные отсутствуют	данные отсутствуют
21	21	22	данные отсутствуют	данные отсутствуют	данные отсутствуют	данные отсутствуют	данные отсутствуют
22	22	23	данные отсутствуют	данные отсутствуют	данные отсутствуют	данные отсутствуют	данные отсутствуют
23	23	24	данные отсутствуют	данные отсутствуют	данные отсутствуют	данные отсутствуют	данные отсутствуют
24	24	25	данные отсутствуют	данные отсутствуют	данные отсутствуют	данные отсутствуют	данные отсутствуют
25	25	26	данные отсутствуют	данные отсутствуют	данные отсутствуют	данные отсутствуют	данные отсутствуют
26	26	27	данные отсутствуют	данные отсутствуют	данные отсутствуют	данные отсутствуют	данные отсутствуют
27	27	28	данные отсутствуют	данные отсутствуют	данные отсутствуют	данные отсутствуют	данные отсутствуют
28	28	29	данные	данные	данные отсутствуют	данные отсутствуют	данные отсутствуют

			отсутствуют	отсутствуют			
29	29	30	данные отсутствуют	данные отсутствуют	данные отсутствуют	данные отсутствуют	данные отсутствуют
30	30	31	данные отсутствуют	данные отсутствуют	данные отсутствуют	данные отсутствуют	данные отсутствуют

Государственный регистратор				ФГИС ЕГРН	
полное наименование должности		подпись		инициалы, фамилия	

М.П.

Выписка из Единого государственного реестра недвижимости об объекте недвижимости
Описание местоположения земельного участка

Земельный участок			
(вид объекта недвижимости)			
Лист № ___ Раздела 3.1	Всего листов раздела 3.1 : ___	Всего разделов: ___	Всего листов выписки: ___
31.08.2020 № 99/2020/345453757			
Кадастровый номер:		47:23:0000000:13347	

Описание местоположения границ земельного участка							
Номер п/п	Номер точки		Дирекционный угол	Горизонтальное проложение, м	Описание закрепления на местности	Кадастровые номера смежных участков	Сведения об адресах правообладателей смежных земельных участков
	начальная	конечная					
1	2	3	4	5	6	7	8
31	31	32	данные отсутствуют	данные отсутствуют	данные отсутствуют	данные отсутствуют	данные отсутствуют
32	32	33	данные отсутствуют	данные отсутствуют	данные отсутствуют	данные отсутствуют	данные отсутствуют
33	33	34	данные отсутствуют	данные отсутствуют	данные отсутствуют	данные отсутствуют	данные отсутствуют
34	34	35	данные отсутствуют	данные отсутствуют	данные отсутствуют	данные отсутствуют	данные отсутствуют
35	35	36	данные отсутствуют	данные отсутствуют	данные отсутствуют	данные отсутствуют	данные отсутствуют
36	36	37	данные отсутствуют	данные отсутствуют	данные отсутствуют	данные отсутствуют	данные отсутствуют
37	37	38	данные отсутствуют	данные отсутствуют	данные отсутствуют	данные отсутствуют	данные отсутствуют
38	38	39	данные отсутствуют	данные отсутствуют	данные отсутствуют	данные отсутствуют	данные отсутствуют
39	39	40	данные отсутствуют	данные отсутствуют	данные отсутствуют	данные отсутствуют	данные отсутствуют
40	40	41	данные отсутствуют	данные отсутствуют	данные отсутствуют	данные отсутствуют	данные отсутствуют
41	41	42	данные отсутствуют	данные отсутствуют	данные отсутствуют	данные отсутствуют	данные отсутствуют
42	42	43	данные отсутствуют	данные отсутствуют	данные отсутствуют	данные отсутствуют	данные отсутствуют
43	43	44	данные	данные	данные отсутствуют	данные отсутствуют	данные отсутствуют

			отсутствуют	отсутствуют			
44	44	45	данные отсутствуют	данные отсутствуют	данные отсутствуют	данные отсутствуют	данные отсутствуют
45	45	46	данные отсутствуют	данные отсутствуют	данные отсутствуют	данные отсутствуют	данные отсутствуют

Государственный регистратор			ФГИС ЕГРН
полное наименование должности		подпись	инициалы, фамилия

М.П.

Выписка из Единого государственного реестра недвижимости об объекте недвижимости
Описание местоположения земельного участка

Земельный участок			
(вид объекта недвижимости)			
Лист № ___ Раздела 3.1	Всего листов раздела 3.1 : ___	Всего разделов: ___	Всего листов выписки: ___
31.08.2020 № 99/2020/345453757			
Кадастровый номер:		47:23:0000000:13347	

Описание местоположения границ земельного участка							
Номер п/п	Номер точки		Дирекционный угол	Горизонтальное проложение, м	Описание закрепления на местности	Кадастровые номера смежных участков	Сведения об адресах правообладателей смежных земельных участков
	начальная	конечная					
1	2	3	4	5	6	7	8
46	46	47	данные отсутствуют	данные отсутствуют	данные отсутствуют	данные отсутствуют	данные отсутствуют
47	47	48	данные отсутствуют	данные отсутствуют	данные отсутствуют	данные отсутствуют	данные отсутствуют
48	48	49	данные отсутствуют	данные отсутствуют	данные отсутствуют	данные отсутствуют	данные отсутствуют
49	49	50	данные отсутствуют	данные отсутствуют	данные отсутствуют	данные отсутствуют	данные отсутствуют
50	50	51	данные отсутствуют	данные отсутствуют	данные отсутствуют	данные отсутствуют	данные отсутствуют
51	51	52	данные отсутствуют	данные отсутствуют	данные отсутствуют	данные отсутствуют	данные отсутствуют
52	52	53	данные отсутствуют	данные отсутствуют	данные отсутствуют	данные отсутствуют	данные отсутствуют
53	53	54	данные отсутствуют	данные отсутствуют	данные отсутствуют	данные отсутствуют	данные отсутствуют
54	54	55	данные отсутствуют	данные отсутствуют	данные отсутствуют	данные отсутствуют	данные отсутствуют
55	55	56	данные отсутствуют	данные отсутствуют	данные отсутствуют	данные отсутствуют	данные отсутствуют
56	56	57	данные отсутствуют	данные отсутствуют	данные отсутствуют	данные отсутствуют	данные отсутствуют
57	57	1	данные отсутствуют	данные отсутствуют	данные отсутствуют	данные отсутствуют	данные отсутствуют

Государственный регистратор		ФГИС ЕГРН
полное наименование должности	подпись	инициалы, фамилия

М.П.

Выписка из Единого государственного реестра недвижимости об объекте недвижимости
Описание местоположения земельного участка

Земельный участок			
(вид объекта недвижимости)			
Лист № ____ Раздела 3.2	Всего листов раздела 3.2 : ____	Всего разделов: ____	Всего листов выписки: ____
31.08.2020 № 99/2020/345453757			
Кадастровый номер:		47:23:0000000:13347	

Сведения о характерных точках границы земельного участка				
Система координат				
Зона №				
Номер точки	Координаты		Описание закрепления на местности	Средняя квадратическая погрешность определения координат характерных точек границ земельного участка, м
	X	Y		
1	2	3	4	5
1	393355.46	2193957.59	данные отсутствуют	0.1
2	393773.93	2193814.4	данные отсутствуют	0.1
3	393892.78	2193842.83	данные отсутствуют	0.1
4	394070.57	2193842.16	данные отсутствуют	0.1
5	394084.85	2193801.04	данные отсутствуют	0.1
6	394105.19	2193763.53	данные отсутствуют	0.1
7	394126.07	2193728.79	данные отсутствуют	0.1
8	394143.09	2193699.91	данные отсутствуют	0.1
9	394160.81	2193669	данные отсутствуют	0.1
10	394178.99	2193645.98	данные отсутствуют	0.1
11	394201.89	2193613.93	данные отсутствуют	0.1
12	394221.93	2193591.57	данные отсутствуют	0.1
13	394271.35	2193526.48	данные отсутствуют	0.1
14	394288.2	2193503.65	данные отсутствуют	0.1
15	394308.68	2193471.62	данные отсутствуют	0.1

Государственный регистратор		ФГИС ЕГРН
полное наименование должности	подпись	инициалы, фамилия

М.П.

Выписка из Единого государственного реестра недвижимости об объекте недвижимости
Описание местоположения земельного участка

Земельный участок			
(вид объекта недвижимости)			
Лист № ___ Раздела 3.2	Всего листов раздела 3.2 : ___	Всего разделов: ___	Всего листов выписки: ___
31.08.2020 № 99/2020/345453757			
Кадастровый номер:		47:23:0000000:13347	

Сведения о характерных точках границы земельного участка				
Система координат				
Зона №				
Номер точки	Координаты		Описание закрепления на местности	Средняя квадратическая погрешность определения координат характерных точек границ земельного участка, м
	X	Y		
1	2	3	4	5
16	394310.97	2193468.43	данные отсутствуют	0.1
17	394316.6	2193460.64	данные отсутствуют	0.1
18	394385.82	2193369.88	данные отсутствуют	0.1
19	394395.71	2193353.88	данные отсутствуют	0.1
20	394405.62	2193342.69	данные отсутствуют	0.1
21	394423.36	2193309.51	данные отсутствуют	0.1
22	394436.38	2193278.23	данные отсутствуют	0.1
23	394476.65	2193200.51	данные отсутствуют	0.1
24	394483.83	2193172.94	данные отсутствуют	0.1
25	394483.96	2193171.94	данные отсутствуют	0.1
26	394484.29	2193168.66	данные отсутствуют	0.1
27	394484.35	2193167.24	данные отсутствуют	0.1
28	394484.92	2193136.59	данные отсутствуют	0.1
29	394484.93	2193135.55	данные отсутствуют	0.1
30	394484.97	2193132.37	данные отсутствуют	0.1

Государственный регистратор		ФГИС ЕГРН
полное наименование должности	подпись	инициалы, фамилия

М.П.

Выписка из Единого государственного реестра недвижимости об объекте недвижимости
Описание местоположения земельного участка

Земельный участок			
(вид объекта недвижимости)			
Лист № ___ Раздела 3.2	Всего листов раздела 3.2 : ___	Всего разделов: ___	Всего листов выписки: ___
31.08.2020 № 99/2020/345453757			
Кадастровый номер:		47:23:0000000:13347	

Сведения о характерных точках границы земельного участка				
Система координат				
Зона №				
Номер точки	Координаты		Описание закрепления на местности	Средняя квадратическая погрешность определения координат характерных точек границ земельного участка, м
	X	Y		
1	2	3	4	5
31	394471.11	2193043.85	данные отсутствуют	0.1
32	394466.01	2193007.55	данные отсутствуют	0.1
33	394481.01	2193003.54	данные отсутствуют	0.1
34	394500.39	2193131.03	данные отсутствуют	0.1
35	394501.73	2193172.99	данные отсутствуют	0.1
36	394493.87	2193209.68	данные отсутствуют	0.1
37	394419.44	2193346.47	данные отсутствуют	0.1
38	394315.72	2193501.09	данные отсутствуют	0.1
39	394256.33	2193580.25	данные отсутствуют	0.1
40	394249.67	2193589.74	данные отсутствуют	0.1
41	394246.9	2193587.76	данные отсутствуют	0.1
42	394239.82	2193597.65	данные отсутствуют	0.1
43	394225.83	2193617.99	данные отсутствуют	0.1
44	394210.66	2193636.64	данные отсутствуют	0.1
45	394174.6	2193674.98	данные отсутствуют	0.1

Государственный регистратор		ФГИС ЕГРН
полное наименование должности	подпись	инициалы, фамилия

М.П.

Выписка из Единого государственного реестра недвижимости об объекте недвижимости
Описание местоположения земельного участка

Земельный участок			
(вид объекта недвижимости)			
Лист № __ Раздела 3.2	Всего листов раздела 3.2 : __	Всего разделов: __	Всего листов выписки: __
31.08.2020 № 99/2020/345453757			
Кадастровый номер:		47:23:0000000:13347	


Сведения о характерных точках границы земельного участка				
Система координат				
Зона №				
Номер точки	Координаты		Описание закрепления на местности	Средняя квадратическая погрешность определения координат характерных точек границ земельного участка, м
	X	Y		
1	2	3	4	5
46	394157.54	2193708.54	данные отсутствуют	0.1
47	394133.33	2193745.19	данные отсутствуют	0.1
48	394111.04	2193784.06	данные отсутствуют	0.1
49	394098.69	2193809.63	данные отсутствуют	0.1
50	394081.94	2193855.95	данные отсутствуют	0.1
51	394076.86	2193860.69	данные отсутствуют	0.1
52	394055.51	2193858.1	данные отсутствуют	0.1
53	394014.67	2193854.26	данные отсутствуют	0.1
54	393977.6	2193859.91	данные отсутствуют	0.1
55	393890.58	2193861.85	данные отсутствуют	0.1
56	393774.87	2193834.17	данные отсутствуют	0.1
57	393360.4	2193975.98	данные отсутствуют	0.1

Государственный регистратор		ФГИС ЕГРН
полное наименование должности	подпись	инициалы, фамилия

М.П.

Выписка из Единого государственного реестра недвижимости об объекте недвижимости
Сведения о частях земельного участка

Земельный участок			
(вид объекта недвижимости)			
Лист № ____ Раздела 4	Всего листов раздела 4 : ____	Всего разделов: ____	Всего листов выписки: ____
31.08.2020 № 99/2020/345453757			
Кадастровый номер:		47:23:0000000:13347	

План (чертеж, схема) части земельного участка	Учетный номер части: 47:23:0000000:13347/1
	
Масштаб 1: данные отсутствуют	Условные обозначения:

Государственный регистратор		ФГИС ЕГРН
полное наименование должности	подпись	инициалы, фамилия

М.П.

Выписка из Единого государственного реестра недвижимости об объекте недвижимости
Сведения о частях земельного участка

Земельный участок			
(вид объекта недвижимости)			
Лист № ___ Раздела 4.1	Всего листов раздела 4.1 : ___	Всего разделов: ___	Всего листов выписки: ___
31.08.2020 № 99/2020/345453757			
Кадастровый номер:		47:23:0000000:13347	

Учетный номер части	Площадь (м ²)	Содержание ограничения в использовании или ограничения права на объект недвижимости или обременения объекта недвижимости
1	2	3
1	9484	Ограничения прав на земельный участок, предусмотренные статьями 56, 56.1 Земельного кодекса Российской Федерации, 47.23.2.123, Карта (план) охранной зоны объекта электросетевого хозяйства № 562/2015 от 03.11.2015

Государственный регистратор		ФГИС ЕГРН
полное наименование должности	подпись	инициалы, фамилия

М.П.

Выписка из Единого государственного реестра недвижимости об объекте недвижимости
Сведения о частях земельного участка

Земельный участок				
(вид объекта недвижимости)				
Лист № ___ Раздела 4.2		Всего листов раздела 4.2 : ___		Всего разделов: ___
Всего листов выписки: ___				
31.08.2020 № 99/2020/345453757				
Кадастровый номер:			47:23:0000000:13347	
Сведения о характерных точках границы части (частей) земельного участка				
Учетный номер части: 1				
Система координат: МСК 47 зона 2				
Зона №				
Номер точки	Координаты, м		Описание закрепления на местности	Средняя квадратическая погрешность определения координат характерных точек границы части земельного участка, м
	X	Y		
1	2	3	4	5
3	393892.78	2193842.83	данные отсутствуют	0.1
7	394126.07	2193728.79	данные отсутствуют	0.1
8	394143.09	2193699.91	данные отсутствуют	0.1
39	394256.33	2193580.25	данные отсутствуют	0.1
40	394249.67	2193589.74	данные отсутствуют	0.1
41	394246.9	2193587.76	данные отсутствуют	0.1
42	394239.82	2193597.65	данные отсутствуют	0.1
43	394225.83	2193617.99	данные отсутствуют	0.1
44	394210.66	2193636.64	данные отсутствуют	0.1
45	394174.6	2193674.98	данные отсутствуют	0.1
46	394157.54	2193708.54	данные отсутствуют	0.1
56	393774.87	2193834.17	данные отсутствуют	0.1
57	393360.4	2193975.98	данные отсутствуют	0.1
58	393801.95	2193821.11	данные отсутствуют	данные отсутствуют
58	393801.95	2193821.11	данные отсутствуют	данные отсутствуют
59	393778.79	2193820.04	данные отсутствуют	0.1
Государственный регистратор			ФГИС ЕГРН	
полное наименование должности			подпись	
			инициалы, фамилия	

М.П.

Выписка из Единого государственного реестра недвижимости об объекте недвижимости
Сведения о частях земельного участка

Земельный участок			
(вид объекта недвижимости)			
Лист № __ Раздела 4.2	Всего листов раздела 4.2 : __	Всего разделов: __	Всего листов выписки: __
31.08.2020 № 99/2020/345453757			
Кадастровый номер:		47:23:0000000:13347	

Номер точки	Координаты, м		Описание закрепления на местности	Средняя квадратическая погрешность определения координат характерных точек границы части земельного участка, м
	X	Y		
1	2	3	4	5
60	393721.31	2193840.4	данные отсутствуют	0.1
61	393659.3	2193861.92	данные отсутствуют	0.1
62	393623.73	2193874.12	данные отсутствуют	0.1
63	393580.1	2193889.68	данные отсутствуют	0.1
64	393510.71	2193913.31	данные отсутствуют	0.1
65	393474.57	2193925.34	данные отсутствуют	0.1
66	393436.01	2193939.02	данные отсутствуют	0.1
67	393399.98	2193951.32	данные отсутствуют	0.1
68	393365.66	2193963.6	данные отсутствуют	0.1
69	393357.32	2193964.55	данные отсутствуют	данные отсутствуют
70	393809.68	2193842.49	данные отсутствуют	данные отсутствуют
71	393846.01	2193844.17	данные отсутствуют	0.1
72	393915.44	2193844.95	данные отсутствуют	0.1
73	393984.22	2193846.95	данные отсутствуют	0.1
74	393990.46	2193842.46	данные отсутствуют	данные отсутствуют
75	394268.26	2193564.36	данные отсутствуют	данные отсутствуют
75	394268.26	2193564.36	данные отсутствуют	данные отсутствуют
Государственный регистратор				ФГИС ЕГРН
полное наименование должности			подпись	инициалы, фамилия

М.П.

Выписка из Единого государственного реестра недвижимости об объекте недвижимости
Сведения о частях земельного участка

Земельный участок			
(вид объекта недвижимости)			
Лист № ___ Раздела 4.2	Всего листов раздела 4.2 : ___	Всего разделов: ___	Всего листов выписки: ___
31.08.2020 № 99/2020/345453757			
Кадастровый номер:		47:23:0000000:13347	

Номер точки	Координаты, м		Описание закрепления на местности	Средняя квадратическая погрешность определения координат характерных точек границы части земельного участка, м
	X	Y		
1	2	3	4	5
76	394260.02	2193557.99	данные отсутствуют	0.1
77	394244.27	2193578.37	данные отсутствуют	0.1
78	394186.64	2193645.12	данные отсутствуют	0.1
79	394155.21	2193682.09	данные отсутствуют	0.1
80	394149.8	2193688.21	данные отсутствуют	данные отсутствуют
81	394109.09	2193757.04	данные отсутствуют	данные отсутствуют
82	394131.17	2193740.96	данные отсутствуют	0.1
83	394150.74	2193718.82	данные отсутствуют	данные отсутствуют

Государственный регистратор		ФГИС ЕГРН
полное наименование должности	подпись	инициалы, фамилия

М.П.

Приложение № 4

к Акту по результатам государственной историко-культурной экспертизы документации, содержащей результаты исследований, в соответствии с которыми определяется наличие или отсутствие объектов, обладающих признаками объекта культурного наследия на земельном участке, подлежащем воздействию земляных, строительных, мелиоративных, хозяйственных работ, предусмотренных статьей 25 Лесного кодекса Российской Федерации работ по использованию лесов (за исключением работ, указанных в пунктах 3, 4 и 7 части 1 статьи 25 Лесного кодекса Российской Федерации) и иных работ на земельном участке, отведенном под размещение объекта: «Распределительный газопровод по д. Хиндикалово, д. Пеньково Гатчинского муниципального района, Ленинградской области»

Письмо об отсутствии ГПЗУ

№ 21-0201
от 12 апреля 2021 года

О направлении информации



ЭкоСкай

И.А. Гарбузу
Генеральному директору
ООО «НИЦ «Актуальная археология»

Уважаемый Игорь Анатольевич,

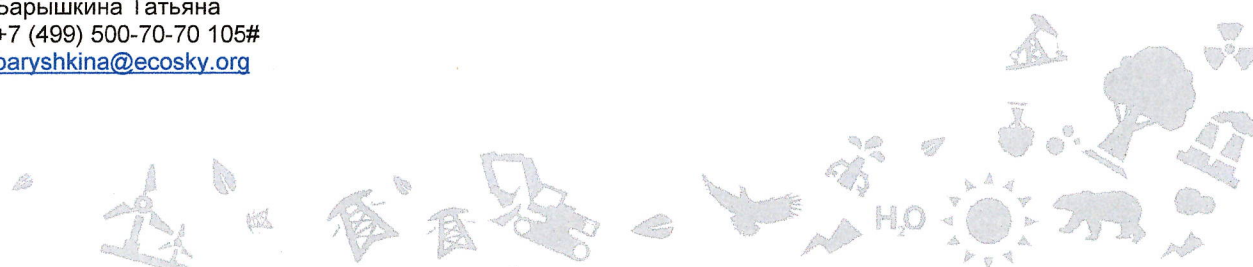
В рамках договора № А17-06/19 от 17 июня 2019 г. на оказание услуг по проведению научно-исследовательских археологических работ в виде историко-культурного научного археологического обследования (разведки) с целью проведения государственной историко-культурной экспертизы земельного участка на 2019 г. для нужд АО «Газпром газораспределение Ленинградская область» в порядке, установленном статьей 45 Л ФЗ №73 от 25.06.2002 г. в адрес ООО «НИЦ «Актуальная археология» направлена заявка на выполнение работ № 7 по объекту «Распределительный газопровод по д. Хиндикалово, д. Пеньково Гатчинского муниципального района Ленинградской области».

Сообщаем, что в соответствии с п. 10.1 ст. 1 Градостроительного кодекса Российской Федерации объект исследования является линейным. В соответствии с п. 3.5 ст. 41 Градостроительного кодекса Российской Федерации для реконструкции линейного объекта осуществляется подготовка документации по планировке территории. Градостроительные планы земельных участков не разрабатываются в отношении линейных объектов.

С уважением,

Бадюков Иван Данилович
Генеральный директор
ООО «Экоскай»

Барышкина Татьяна
+7 (499) 500-70-70 105#
baryshkina@ecosky.org



Приложение № 5


к Акту по результатам государственной историко-культурной экспертизы документации, содержащей результаты исследований, в соответствии с которыми определяется наличие или отсутствие объектов, обладающих признаками объекта культурного наследия на земельном участке, подлежащем воздействию земляных, строительных, мелиоративных, хозяйственных работ, предусмотренных статьей 25 Лесного кодекса Российской Федерации работ по использованию лесов (за исключением работ, указанных в пунктах 3, 4 и 7 части 1 статьи 25 Лесного кодекса Российской Федерации) и иных работ на земельном участке, отведенном под размещение объекта: «Распределительный газопровод по д. Хиндикалово, д. Пеньково Гатчинского муниципального района, Ленинградской области»

Принципиальная схема трассы газопровода



Условные обозначения

- запроектированный ранее газопровод высокого давления II категории по проекту Шифр: 18002-02, выполненный ООО "ЭкспертГаз" 2019 г.
- запроектированный ранее ШРП -НОРД-DIVAL 600/25-2/01 по проекту Шифр: 18002-02, выполненный ООО "ЭкспертГаз" 2019 г.
- проектируемый газопровод среднего давления
- отключающее устройство



М 1:2000

					21622-TRP CX			
					Распределительный газопровод по д. Хиндикулово, д. Пеньково Гатчинского муниципального района Ленинградской области			
					Наружные газопроводы			
					Станция	Лист	Листов	
Изм.	кол. экз.	лист	№ док.	Подпись	дата	П	1	1
Разработ.	Барановская			<i>[Signature]</i>	08.20			
Проектир.	Васильченко			<i>[Signature]</i>	08.20			
Нач. экзп.	Васильченко			<i>[Signature]</i>	08.20			
Утвердил	Нефедова			<i>[Signature]</i>	08.20			
					Принципиальная схема газоснабжения на КПП			
					ИКЦ АО "Газпром газораспределение Ленинградская область"			

Приложение № 6
к Акту по результатам государственной историко-культурной экспертизы документации, содержащей результаты исследований, в соответствии с которыми определяется наличие или отсутствие объектов, обладающих признаками объекта культурного наследия на земельном участке, подлежащем воздействию земляных, строительных, мелиоративных, хозяйственных работ, предусмотренных статьей 25 Лесного кодекса Российской Федерации работ по использованию лесов (за исключением работ, указанных в пунктах 3, 4 и 7 части 1 статьи 25 Лесного кодекса Российской Федерации) и иных работ на земельном участке, отведенном под размещение объекта: «Распределительный газопровод по д. Хиндикалово, д. Пеньково Гатчинского муниципального района, Ленинградской области»

Письмо Администрации Муниципального образования

**Пудостьское сельское поселение Гатчинского муниципального района
Ленинградской области №1923 от 31.08.2020 г. о согласовании
принципиальной схемы трассы проектируемого газопровода по д.
Хиндикалово и д. Пеньково**



Российская Федерация
АДМИНИСТРАЦИЯ
Муниципального образования
Пудостьское сельское поселение
Гатчинского муниципального района
Ленинградской области
ГЛАВА АДМИНИСТРАЦИИ

188352, Ленинградская область,
Гатчинский район,
пос. Пудость,
ул. Половинкиной, д. 64 а.
Тел./факс: (81371)59-490

E-mail: pudost-adm@yandex.ru

31.08.2023 № *1923*
На № _____ от _____

Руководителю ПКЦ АО
«Газпром газораспределение
Ленинградская область»
И.В. Нефедовой

Уважаемая Ирина Владимировна!

Рассмотрев принципиальную схему газоснабжения на КПП по объекту:
«Распределительный газопровод по д. Хиндикалово, д. Пеньково
Гатчинского муниципального района Ленинградской области» Шифр:
21622-ТКР СХ, администрация Пудостьского сельского поселения
Гатчинского муниципального района сообщает о принципиальном
согласовании данной схемы.

Глава администрации

Е.Н. Иваева

Исп. Щербачев В.Г.
Тел.: 8 81371 56543

Приложение № 7

к Акту по результатам государственной историко-культурной экспертизы документации, содержащей результаты исследований, в соответствии с которыми определяется наличие или отсутствие объектов, обладающих признаками объекта культурного наследия на земельном участке, подлежащем воздействию земляных, строительных, мелиоративных, хозяйственных работ, предусмотренных статьей 25 Лесного кодекса Российской Федерации работ по использованию лесов (за исключением работ, указанных в пунктах 3, 4 и 7 части 1 статьи 25 Лесного кодекса Российской Федерации) и иных работ на земельном участке, отведенном под размещение объекта: «Распределительный газопровод по д. Хиндикалово, д. Пеньково Гатчинского муниципального района, Ленинградской области»


**Техническое задание к Договору №А17-06/19 от 17.06.2019 г.
между ООО «НИЦ «Актуальная археология» и ООО «Экоскай»**

СОГЛАСОВАНО
Исполнитель

УТВЕРЖДАЮ
Заказчик

Генеральный директор
ООО «НИЦ «Актуальная археология»

И.о. генерального директора
ООО «Экоскай»



И.А. Гарбуз

« 2019 г. »



А.С. Лепшин

« 2019 г. »

ТЕХНИЧЕСКОЕ ЗАДАНИЕ

на проведение научно-исследовательских археологических работ в виде историко-культурного научного археологического обследования (разведки) с целью проведения государственной историко-культурной экспертизы земельного участка на 2019 г. для нужд АО «Газпром газораспределение Ленинградская область» в порядке, установленном статьей 45 Л ФЗ №73 от 25.06.2002 г.

1. Предмет работ	Проведение историко-культурной экспертизы земельного участка путем археологической разведки
2. Заказчик	ООО «Экоскай»
3. Исполнитель	ООО «НИЦ «Актуальная археология»
4. Объект выполнения работ и его краткая характеристика	Проведение историко-культурной экспертизы земельного участка путем археологической разведки в порядке, установленном статьей 45.1 ФЗ №73 от 25.06.2002 г.; Разработка раздела об обеспечении сохранности объектов культурного наследия; Прохождение государственной историко-культурной экспертизы раздела проектной документации об обеспечении сохранности объектов культурного наследия. Ширина полосы отвода - 4,0 - 10,0 м
5. Законодательные акты и нормативные документы	5.1. Конституция РФ; 5.2. Закон «Об объектах культурного наследия (памятниках истории и культуры) народов Российской Федерации» № 73-ФЗ от 25.06.2002; 5.3. Градостроительный кодекс Российской Федерации от 29.12.2004 № 190-ФЗ (с последующими изменениями и дополнениями); 5.4. Земельный кодекс РФ от 25.10.2001 № 136 ФЗ (с последующими изменениями и дополнениями); 5.5. Правила выдачи, приостановления и прекращения действия разрешений (открытых листов) на проведение работ по выявлению и изучению объектов археологического наследия» (Постановление правительства РФ от 20 февраля 2014 г. № 127).

	<p>5.6. «Положение о государственной историко-культурной экспертизе» (Постановление Правительства РФ от 15 июля 2009 г. № 569).</p> <p>5.7. Положение о порядке проведения археологических полевых работ и составления научной отчетной документации (утверждено постановлением Бюро Отделения историко-филологических наук Российской академии наук от 20 июня 2018 г. № 32).</p> <p>5.8. Археологические изыскания в составе работ по реставрации, консервации, ремонту и приспособлению объектов культурного наследия. ГОСТ Р 55627-2013.</p> <p>5.9. Методика определения границ территорий объектов археологического наследия (рекомендована письмом Минкультуры России от 27.01.2012 № 12-01-39/05-АБ).</p> <p>5.10. Требования к составлению проектов границ территорий объектов культурного наследия (Приказ Министерства культуры РФ от 4 июня 2015 № 1745).</p> <p>5.11. Письмо Министерства культуры Российской Федерации №337-01-39-НМ от 02.11.2016 г.</p>
<p>6. Цель</p>	<p>Основная цель работ - проведение научно-исследовательских археологических работ в виде историко-культурного научного археологического обследования (разведки) с целью проведения государственной историко-культурной экспертизы земельных участков по объектам проектирования в соответствии с требованиями законодательства РФ в сфере охраны объектов культурного наследия и ПАО «Газпром».</p>
<p>7. Задачи работ</p>	<p>7.1. Сбор архивных данных об объектах культурного наследия (ОКН) в районе проведения работ.</p> <p>7.2. Проведение археологического обследования (разведки) земельных участков по объектам.</p> <p>7.3. Подготовка и сдача текстовой и графической частей отчета об археологических исследованиях.</p> <p>7.4. Получение Акт государственной историко-культурной экспертизы земельных участков по объектам.</p>
<p>8. Состав работ</p>	<p>8.1. Составление исторической справки и анализ литературных и архивных данных профильных организаций о наличии объектов культурного наследия в районе проведения работ.</p> <p>8.2. Проведение археологического обследования (разведки) земельных участков по объектам;</p> <p>8.3. Подготовка отчетных материалов;</p> <p>8.4. Организация и проведение государственной историко-культурной экспертизы;</p> <p>8.5. Составление Акта государственной историко-культурной экспертизы.</p>
<p>9. Условия выполнения работ</p>	<p>9.1. Работы выполняются по заявкам Заказчика. Объем и перечень работ, указаны в заявке.</p> <p>9.2. В заявке указывается объем, перечень и адрес выполнения работ.</p>

<p>11. Исходные данные, предоставляемые Заказчиком до начала работ</p>	<p>Картосхема размещения проектируемых объектов (в форматах *pdf и *dwg), заверенные печатью и подписью Заказчика, координаты поворотных точек трассы землеотвода по объектам (в форматах WGS и МСК), данные инженерно-гидрографических и геологических работ и ВОП, другую исходную техническую и инженерную документацию для проведения государственной историко-культурной экспертизы (при необходимости).</p>
<p>12. Месторасположения объектов</p>	<p>РФ, Ленинградская область</p>
<p>13. Срок действия задания</p>	<p>Общий срок действия договора – 1 календарный год с момента подписания договора. Срок действия задания - в соответствии с Заявками на выполнение работ. В заявке указывается объем, перечень и адрес выполнения работ. Сметная документация входит в состав заявки и предоставляется Исполнителю совместно с заявкой Заказчика. Срок начала выполнения работ по отдельной заявке: в течение 3 календарных дней от даты поступления заявки. Срок выполнения работ по каждой отдельной заявке: в течение 90 календарных дней от даты начала поступления работ. Исполнитель имеет право выполнить работы по заявке досрочно. Заказчик не позднее, чем за 1 календарный день, передает Исполнителю техническое задание на выполнение работ по конкретному объекту.</p>
<p>14. Порядок разработки документации.</p>	<p>Документацию разработать в соответствии с законодательством РФ, действующими нормативными документами РФ.</p>
<p>15. Порядок сдачи работы</p>	<p>*Отчетная документация должна соответствовать требованиям «Положения о порядке производства археологических раскопок и разведок и об открытых листах» На бумажном носителе в виде текстовой и графической частей и приложений:</p> <ul style="list-style-type: none"> • Научно-технический отчет в 3 экз. на бумажном носителе и 1 экз. на электронном носителе; • Акт государственной историко-культурной экспертизы земельного участка в 3 экз. на бумажном носителе (из них 1- для Исполнителя), 1 экз. на электронном носителе. <p>В цифровой форме:</p> <ul style="list-style-type: none"> • графические материалы в формате Adobe Acrobat (*.pdf); • текстовые документы в формате Adobe Acrobat (*.pdf).

Приложение № 8
к Акту по результатам государственной историко-культурной экспертизы документации, содержащей результаты исследований, в соответствии с которыми определяется наличие или отсутствие объектов, обладающих признаками объекта культурного наследия на земельном участке, подлежащем воздействию земляных, строительных, мелиоративных, хозяйственных работ, предусмотренных статьей 25 Лесного кодекса Российской Федерации работ по использованию лесов (за исключением работ, указанных в пунктах 3, 4 и 7 части 1 статьи 25 Лесного кодекса Российской Федерации) и иных работ на земельном участке, отведенном под размещение объекта: «Распределительный газопровод по д. Хиндикалово, д. Пеньково Гатчинского муниципального района, Ленинградской области»

Договор 150421 от 15.04.2021 г. между экспертом Ерохиным А.В. и ООО «НИЦ «Актуальная археология» на проведение государственной историко-культурной экспертизы.

ДОГОВОР № 150421

на проведение государственной историко-культурной экспертизы

г. Липецк

«15» апреля 2021 г.

Общество с ограниченной ответственностью «Научно-исследовательский центр «Актуальная археология» (ООО «НИЦ «Актуальная археология»), именуемое в дальнейшем «Заказчик», в лице генерального директора Гарбуза Игоря Анатольевича, действующего на основании Устава, с одной стороны, и эксперт Ерохин Александр Валерьевич, 29 апреля 1972 года рождения, именуемый в дальнейшем «Исполнитель», действующий от своего имени и в своем лице, на основании приказа Министерства культуры Российской Федерации от 20.06.2018 № 961 «Об утверждении статуса аттестованного эксперта по проведению государственной историко – культурной экспертизы», с другой стороны, именуемые совместно «Стороны», заключили настоящий договор (далее – Договор) о нижеследующем:

1. Предмет договора

1.1. Исполнитель обязуется провести по заявке Заказчика государственную историко-культурную экспертизу (далее – Экспертиза) *документации, содержащей результаты исследований, в соответствии с которыми определяется наличие или отсутствие объектов, обладающих признаками объекта культурного наследия, на земельном участке, подлежащем воздействию земляных, строительных, мелиоративных, хозяйственных работ, предусмотренных статьей 25 Лесного кодекса Российской Федерации работ по использованию лесов (за исключением работ, указанных в пунктах 3, 4 и 7 части 1 статьи 25 Лесного кодекса Российской Федерации) и иных работ на земельном участке, отведенном под размещение объекта: «Распределительный газопровод по д. Хиндикалово, д. Пеньково Гатчинского муниципального района, Ленинградской области», а Заказчик обязуется принять и оплатить результат Экспертизы.*

1.2. Результатом Экспертизы является заключение Исполнителя о возможности (положительное заключение) или не возможности (отрицательное заключение) проведения земляных, строительных, мелиоративных, хозяйственных работ на вышеперечисленных участках.

Заключение оформляется в виде Акта государственной историко-культурной экспертизы (далее – Акт).

1.3. При проведении Экспертизы и оформлении Акта Исполнитель обязуется соблюдать требования, установленные Федеральным законом РФ от 25.06.2002 № 73-ФЗ «Об объектах культурного наследия (памятниках истории и культуры) народов Российской Федерации» и Положением о государственной историко-культурной экспертизе, утвержденным Постановлением Правительства Российской Федерации от 15.07.2009 № 569 «Об утверждении Положения о государственной историко-культурной экспертизе».

2. Права и обязанности Сторон

2.1. Исполнитель обязан:

2.1.1. Провести Экспертизу объектов и документации, представленной Заказчиком, в установленном порядке, с соблюдением норм действующего законодательства и подготовить заключение (Акт государственной историко-культурной экспертизы) в соответствии с п. 1.2. настоящего Договора.

2.1.2. Принимать меры по обеспечению сохранности представленных Заказчиком документов в период проведения Экспертизы.

2.1.3. Обеспечивать неразглашение конфиденциальной информации, которая стала известна Исполнителю в связи с проведением Экспертизы.

2.1.4. После проведения Экспертизы вернуть Заказчику документы, представленные на Экспертизу в порядке, предусмотренном в п. 3.3. настоящего договора.

2.1.5. Сохранять конфиденциальность в отношении, представленной на Экспертизу документации, не раскрывать ее третьим лицам (за исключением работников Исполнителя, а также лиц, привлекаемых Исполнителем к проведению Экспертизы).

2.2. Заказчик обязан:

2.2.1. Предоставить Исполнителю на бумажном и электронном носителе необходимую для Экспертизы документацию, соответствующую по составу и содержанию требованиям действующих нормативно-правовых актов.

2.2.2. Принять результат Экспертизы по акту приема-передачи выполненных работ (оказанных услуг) и оплатить результат Экспертизы вне зависимости от его выводов в соответствии с разделом 3 настоящего Договора.

2.3. Исполнитель вправе:

2.3.1. Отказаться от проведения Экспертизы в случаях, предусмотренных действующим законодательством и настоящим Договором.

2.3.2. Использовать при проведении Экспертизы информацию и сведения, собранные самостоятельно.

2.3.3. Предпринимать любые необходимые действия с целью проверки достоверности и полноты материалов, представленных на Экспертизу, в свою очередь Заказчик обязан содействовать Исполнителю в осуществлении таких действий.

2.4. Заказчик вправе:

2.4.1. Получать информацию о порядке и стадиях проведения Экспертизы.

2.4.2. Представлять Исполнителю дополнительно на электронном носителе документацию, необходимую для проведения Экспертизы, соответствующую по составу и содержанию требованиям действующих нормативно-правовых актов.

3. Цена договора и порядок оплаты

3.1. Стоимость Экспертизы составляет _____, рублей ● копеек, НДС не облагается, в т.ч. налог на профессиональный доход (НПД) 6% 690 (шестьсот девяносто) рублей 00 копеек. Исполнитель является плательщиком налога на профессиональный доход (НПД).

3.1.1. Заказчик уплачивает сумму, указанную в пункте 3.1.2. Договора, в течение 5 (пяти) календарных дней с даты подписания Заказчиком акта приема-передачи выполненных работ (оказанных услуг). Обязательства по оплате Заказчиком проведенной Экспертизы Исполнителем (Экспертом) выполнены с даты поступления денежных средств на счет Исполнителя (Эксперта).

3.1.2. Сумма к перечислению _____, рублей ● копеек.

3.1.3. Исполнитель (Эксперт) на каждую выплаченную ему Заказчиком сумму обязуется передать Заказчику чек, сформированный при расчете за услуги, указанные в п. 1.1. настоящего Договора на основании копии платежного поручения, направленного Заказчиком на адрес электронной почты Исполнителя (e-mail: ulyana99@yandex.ru) в течение 3 (трех) рабочих дней. При безналичных расчетах – срок выдачи чека не позднее 9-го числа месяца, следующего за налоговым периодом, в котором произведены расчеты (п. 3 ст. 14 Федерального закона от 27.11.2018 № 422-ФЗ «О проведении эксперимента по установлению специального налогового режима «Налог на профессиональный доход»). В случае невыдачи чека, Исполнитель обязуется выплатить Заказчику штраф в размере 30% от суммы, на которую не был выдан чек.

3.1.4. Оплата услуг Исполнителю за проведение экспертизы производится независимо от результата государственной экспертизы.

3.2. По завершении Экспертизы Исполнитель направляет Заказчику Акта и акта приема-передачи выполненных работ (оказанных услуг), который составляется в двух экземплярах и подписывается Сторонами.

Если Заказчик не представит Исполнителю подписанный акт приема-передачи выполненных работ (оказанных услуг) в течение 10 (Десяти) рабочих дней со дня получения, работы считаются принятыми Заказчиком.

В случае необоснованного отказа (уклонения) Заказчика от принятия результата Экспертизы, либо от подписания акта приема-передачи выполненных работ (оказанных услуг) в течение 10 (Десяти) рабочих дней после дня, когда такие действия должны были иметь место, Исполнитель считается выполнившим надлежащим образом свои обязательства по Договору.

3.3. При получении заключения на руки Заказчику одновременно возвращается представленная на государственную историко-культурную экспертизу документация, за исключением заявления. При направлении Исполнителем заключения Экспертизы заказным письмом, Заказчик обязуется в течение месяца с момента его получения забрать представленную на государственную историко-культурную экспертизу документацию. Неполученная Заказчиком в установленный в настоящем пункте срок, документация подлежит уничтожению с соблюдением пункта 2.1.3 настоящего Договора.

4. Порядок и условия проведения экспертизы

4.1. Исполнитель приступает к проведению Экспертизы с даты подписания настоящего Договора обеими сторонами или на следующий день после подписания настоящего Договора обеими сторонами и предоставления Заказчиком полного пакета документов Исполнителю (Эксперту).

С 15.04.2021 по 31.12.2021 Исполнитель проводит Экспертизу представленной документации и оформляет заключение Экспертизы (Акт) в соответствии с п. 1.2. настоящего Договора.

Исполнитель вправе досрочно завершить проведение Экспертизы и подготовить заключение Экспертизы (Акт).

4.2. В процессе проведения Экспертизы Заказчик в соответствии с письменными замечаниями Исполнителя, в определенном по согласованию Сторон порядке и сроки, оперативно вносит соответствующие изменения (исправления) в документацию или направляет исполнителю недостающие документы.

Исполнитель на основании экспертной оценки самостоятельно принимает решение о возможности и необходимости оперативного внесения изменений и (или) устранения недостатков и направлении Заказчику соответствующих указаний.

5. Ответственность сторон

5.1. За неисполнение или ненадлежащее исполнение обязательств по настоящему Договору Стороны несут ответственность, предусмотренную действующим законодательством.

5.2. В случае нарушения предусмотренного п. 4.1 настоящего Договора срока выполнения работ Исполнитель выплачивает Заказчику, пени в размере 0,03% от стоимости Экспертизы, установленной настоящим Договором, за каждый день просрочки.

5.3. Стороны освобождаются от ответственности за частичное или полное неисполнение обязательств по настоящему Договору, если сумеют доказать, что это явилось следствием обстоятельств непреодолимой силы (форс-мажор).

6. Действие договора

6.1. Настоящий Договор вступает в силу с момента его подписания Сторонами и действует до полного исполнения Сторонами своих обязательств по настоящему Договору.

6.2. Настоящий Договор может быть расторгнут судом по основаниям, предусмотренным действующим законодательством.

6.3. Исполнитель вправе в одностороннем порядке отказаться от исполнения настоящего Договора без обращения в суд, в соответствии с пунктом 4 статьи 450 Гражданского кодекса Российской Федерации в следующих случаях:

6.3.1. В случае просрочки представления Заказчиком документов в соответствии с п. 2.2.1 настоящего Договора.

6.3.2. В случае не устранения Заказчиком в установленный Исполнителем срок выявленных в процессе проведения государственной историко-культурной экспертизы недостатков в проектной документации, которые не позволяют сделать выводы в соответствии с п. 1.2 настоящего договора.

6.3.3. При внесении Заказчиком изменений в проектную документацию без согласования с Исполнителем, что ведет к невозможности завершения работ в установленный законом срок.

6.4. При наступлении обстоятельств, указанных в п. 6.3 настоящего договора, Исполнитель направляет Заказчику в срок не позднее 10 (Десяти) рабочих дней до планируемой даты расторжения договора соответствующее письменное уведомление об отказе от исполнения настоящего Договора (расторжении договора) с указанием даты расторжения. Договор считается расторгнутым с даты, указанной в уведомлении.

6.5. При расторжении настоящего договора в соответствии с п.п. 6.3.1, 6.3.2, 6.3.3 Заказчик не освобождается от обязанности оплатить полную стоимость Экспертизы.

6.6. Заказчик вправе в одностороннем порядке отказаться от исполнения настоящего Договора без обращения в суд при условии письменного уведомления Исполнителя в срок не позднее 10 (Десяти) рабочих дней до планируемой даты расторжения с возмещением Исполнителю стоимости фактически выполненных работ.

7. Иные условия

7.1. Стороны при заключении настоящего Договора исходили из того, что Исполнитель применяет специальный налоговый режим «Налог на профессиональный доход» (НПД).

7.2. В случае снятия Исполнителя с учета в качестве плательщика налога на профессиональный доход он обязуется сообщить об этом Заказчику письменно в течение 3 рабочих дней со следующего рабочего дня за днем снятия с такого учета.

8. Заключительные положения

8.1. Стороны пришли к взаимному соглашению, что все споры по настоящему Договору решаются путем переговоров, а при не достижении согласия передаются на рассмотрение в суд по месту нахождения истца.

Право Сторон на урегулирование споров во внесудебном порядке, предусмотренное настоящим Договором, не является установлением претензионного порядка разрешения споров, возникших из Договора или в связи с его заключением и/или исполнением.

8.2. Все изменения и дополнения к настоящему Договору признаются действительными, если они совершены в письменной форме и подписаны Сторонами.

8.3. При передаче Заказчику уведомлений, информации и иных документов, если иное не предусмотрено настоящим Договором, такие уведомления, информация и иные документы считаются полученными: при передаче на руки, по факсу или по электронной почте - с момента такой передачи; при почтовом отправлении - по истечении 7 (Семи) календарных дней с момента такого отправления.

Замечания, подготовленные Исполнителем в соответствии с пунктом 4.2. настоящего Договора, направляются Заказчику по электронной почте.

8.4. К настоящему Договору не применяются положения статьи 720 Гражданского кодекса Российской Федерации.

8.5. Стороны обязаны уведомлять друг друга об изменениях в собственных справочных данных, указанных в Договоре, в течение 2 (Двух) рабочих дней с момента таких изменений.

8.6. Настоящий Договор составлен в 2-х экземплярах, каждый из которых имеет одинаковую юридическую силу, по одному для каждой из Сторон.

Приложение к настоящему Договору:

1. Копия паспорта Исполнителя (Эксперта) на 1 л. в 1 экз.;
2. Копия СНИЛС Исполнителя (Эксперта) на 1 л. в 1 экз.;
3. Копия выписки из приказа Министерства культуры Российской Федерации от 20.06.2018 № 961 «Об утверждении статуса аттестованного эксперта по проведению государственной историко – культурной экспертизы» на 5 л. в 1 экз.

Адреса и банковские реквизиты Сторон:

Заказчик

ООО «НИЦ «Актуальная археология»
Юридический адрес: 197110, г. Санкт-Петербург,
Константиновский пр., д. 11, лит. А, пом. 1-Н 6,7,8
Фактический адрес: 197110, г. Санкт-Петербург,
Константиновский пр., д. 11, лит. А, оф. 107
ОГРН: 1157847350550
ИНН: 7814289715
КПП: 781301001
р/с 40702810903000047061
в Филиале «Северная столица»
АО «Райффайзенбанк»
к/с 30101810100000000723
БИК 044030723
тел.: 8 (812) 985-35-54
e-mail: info@archaeology.one

Исполнитель

Ерохин Александр Валерьевич

Адрес: [REDACTED]
Паспорт: [REDACTED]
СНИЛС [REDACTED]
ИНН [REDACTED]
e-mail: [REDACTED]
тел.: [REDACTED]
Банковские реквизиты:
Номер счета: [REDACTED]
Наименование банка получателя: [REDACTED]
БИК: [REDACTED]
Корр. счёт: [REDACTED]
ИНН: [REDACTED]
КПП: [REDACTED]
Эксперт



И.А. Гарбуз

А.В. Ерохин