

## ПРОЕКТНО-ИЗЫСКАТЕЛЬСКИЕ РЕШЕНИЯ В СТРОИТЕЛЬСТВЕ

197082, РОССИЯ, г. САНКТ-ПЕТЕРБУРГ, БОГАТЫРСКИЙ ПР., д.49, к.2, пом.318

ОГРН 1177847165198, ИНН 7814690758, КПП 781401001

р/с 40702810210000127151 в АО "ТИНЬКОФФ БАНК", БИК 044525974, 30101810145250000974



Утверждаю:

Генеральный директор

ООО «ПРС»

Носова Т.В.



### АКТ

**по результатам государственной историко-культурной экспертизы земельных участков, подлежащих воздействию земляных, строительных, мелиоративных, хозяйственных и (или) иных работ, предусмотренных статьей 25 Лесного кодекса РФ работ по использованию лесов (за исключением работ, указанных в пунктах 3, 4 и 7 части 1 статьи 25 Лесного кодекса РФ) и иных работ, в случае если федеральный орган охраны объектов культурного наследия и орган охраны объектов культурного наследия субъекта РФ не имеет данных об отсутствии на указанном земельном участке объектов археологического наследия, включенных в реестр, и выявленных объектов археологического наследия (пп. «д» п. 11 (1) Положения о Государственной историко-культурной экспертизе, утвержденного Постановлением Правительства РФ от 15 июля 2009 года № 569), по объекту: «Газопровод межпоселковый от ГРС Сяськовский ЦКБ до д. Пехалево, д. Березье, д. Немятово-2, Немятово-1, д. Глядково Волховского района Ленинградской области»**

Заказчик: АО «Газпром газораспределение Ленинградская область»

Основание: Договор №761-11513-19 от 01.11.2019 г.

Объекты: Земельный участок, предназначенный для проектирования и строительства объекта:

«Газопровод межпоселковый от ГРС Сяськовский ЦКБ до д. Пехалево, д. Березье, д. Немятово-2, Немятово-1, д. Глядково Волховского района Ленинградской области»

г. Санкт-Петербург  
2021 г.



Настоящий Акт по результатам государственной историко-культурной экспертизы составлен в соответствии с Положением о государственной историко-культурной экспертизе, утвержденном постановлением Правительства Российской Федерации от 15 июля 2009 г. № 569. Государственная историко-культурная экспертиза проведена Государственная историко-культурная экспертиза проведена **Обществом с ограниченной ответственностью "Проектно-изыскательские решения в строительстве" (ООО «ПИРС»)**

<b>Дата начала проведения экспертизы:</b>	05.08.2021 г.
<b>Дата окончания экспертизы:</b>	27.12.2021 г.
<b>Место проведения экспертизы:</b>	Ленинградская область, Волховский район; Санкт-Петербург
<b>Заказчик экспертизы:</b>	Акционерное общество «Газпром газораспределение Ленинградская область»

#### **Сведения об экспертной организации**

<b>Полное наименование</b>	Общество с ограниченной ответственностью «Проектно-изыскательские решения в строительстве»
<b>Краткое наименование</b>	ООО «ПИРС»
<b>Организационно-правовая форма</b>	Общество с ограниченной ответственностью
<b>Адрес юридический</b>	197372, Россия, г. Санкт-Петербург, ул. Стародеревенская, д. 20, к. 2, лит. А, пом. 7-Н, оф.1
<b>Адрес фактический</b>	197082, г. Санкт-Петербург, Богатырский пр., д. 49, к. 2, пом. 318
<b>Реквизиты</b>	ИНН 7814690758 КПП 781401001 ОГРН 1177847165198
<b>Генеральный директор</b>	Татьяна Валерьевна Носова

В соответствии с подпунктом «б» пункта «7» Положения о государственной историко-культурной экспертизе, с организацией состоят в трудовых отношениях нижепоименованные физические лица, обладающие научными и практическими знаниями, необходимыми для проведения экспертизы и удовлетворяющие требованиям подпункта «а» пункта «7» Положения:

- Соболев Владислав Юрьевич ;
- Михайлова Елена Робертовна;
- Хвощинская Наталия Вадимовна (**исполнитель настоящего акта**)

**Сведения об эксперте:**

<b>Фамилия, имя, отчество</b>	Наталья Вадимовна Хвоцинская
<b>Образование</b>	высшее
<b>Специальность</b>	историк, археолог
<b>Стаж работы</b>	49 лет
<b>Место работы и должность</b>	Об-во с ограниченной ответственностью "Проектно-изыскательские решения в строительстве"; Научный сотрудник Институт истории материальной культуры РАН; Ведущий научный сотрудник
<b>Реквизиты аттестации</b>	Государственный эксперт по проведению историко-культурной экспертизы Приказ Министерства культуры Российской Федерации № 1809 от 09.11.2021 г. «Об аттестации экспертов по проведению государственной историко-культурной экспертизы»; Приложение к приказу МК РФ № 1809, п. 31
<b>Объекты экспертизы:</b>	<ul style="list-style-type: none"> <li>- выявленные объекты культурного наследия в целях обоснования целесообразности включения данных объектов в реестр;</li> <li>- документы, обосновывающие включение объектов культурного наследия в реестр;</li> <li>- земли, подлежащие воздействию земляных, строительных, мелиоративных, хозяйственных работ, предусмотренных статьей 25 Лесного кодекса Российской Федерации работ по использованию лесов (за исключением работ, указанных в пунктах 3, 4 и 7 части 1 статьи 25 Лесного кодекса Российской Федерации) и иных работ, в случае, если указанные земли расположены в границах территорий, утвержденных в соответствии с пунктом 34.2 пункта 1 статьи 9 Федерального закона;</li> <li>- документация или разделы документации, обосновывающие меры по обеспечению сохранности объекта культурного наследия, включенного в реестр, выявленного объекта культурного наследия либо объекта, обладающего признаками объекта культурного наследия, при проведении земляных, мелиоративных, хозяйственных работ, указанных</li> </ul>

	<p>ных в статье 30 Федерального закона работ по использованию лесов и иных работ в границах территории объекта культурного наследия либо на земельном участке, непосредственно связанном с земельным участком в границах территории объекта культурного наследия;</p> <p>- документация, за исключением научных отчетов о выполненных археологических полевых работах, содержащая результаты исследований, в соответствии с которыми определяется наличие или отсутствие объектов, обладающих признаками объекта культурного наследия, на земельных участках, подлежащих воздействию земляных, строительных, мелиоративных, хозяйственных работ, указанных в статье 30 Федерального закона работ по использованию лесов и иных работ.</p>
--	---

### **Отношения к заказчику**

#### **Организация:**

- не участвует в разработке проектной документации на строительство, расширение, реконструкцию, техническое перевооружение, консервацию и ликвидацию, и иное хозяйственное освоение объекта или объектов, в отношении которых проводится экспертиза, или подобной проектной документации;

- не участвует в проектировании или конструировании, изготовлении, поставке, монтаже, ремонте, покупке, владении, эксплуатации или обслуживании технических устройств, применяемых на объекте или других объектах, в отношении которых проводится экспертиза, или подобных конкурентных технических устройств;

- не участвует в проектировании или конструировании, строительстве, ремонте, покупке, владении, эксплуатации или обслуживании зданий и сооружений на объекте или других объектах, в отношении которых проводится экспертиза, или подобных конкурентных зданий и сооружений;

- не имеет с заказчиком отношений общего владения;

- не подлежит непосредственной отчетности тому же вышестоящему управляющему орган, что и заказчик экспертизы;

- не выполняет функции официального представителя заказчика.

### **Эксперт:**

- не имеет родственных связей с заказчиком (его должностными лицами, работниками);
- не состоит в трудовых отношениях с заказчиком;
- не имеет долговых или иных имущественных обязательств перед заказчиком;
- не владеет ценными бумагами, акциями (долями участия, паями в уставных капиталах) заказчика;
- не заинтересован в результатах исследований и решений, вытекающих из настоящего экспертного заключения, с целью получения выгоды в виде денег, ценностей, иного имущества, услуг имущественного характера или имущественных прав для себя или третьих лиц.

В соответствии с законодательством Российской Федерации эксперт несет ответственность за соблюдение принципов проведения историко-культурной экспертизы и достоверность сведений, изложенных в заключении экспертизы.

Эксперт Н.В.Хвошинская

### **Основания проведения государственной историко-культурной экспертизы:**

Федеральный закон № 73-ФЗ «Об объектах культурного наследия (памятниках истории и культуры) народов Российской Федерации» от 25.06.2002 г. (в действующей редакции);

Положение о Государственной историко-культурной экспертизе (утв. Постановлением Правительства РФ от 15 июля 2009 г. № 569) (в действующей редакции);

Договор № 761-11513-19 от 01.11.2019 г. между ООО «ПИРС» и АО «Газпром газораспределение Ленинградская область».

### **Цель экспертизы:**

Определение наличия или отсутствия объектов культурного наследия, включенных в реестр, выявленных объектов культурного наследия либо объектов, обладающих признаками объекта культурного наследия, на территории земельного участка, отведенного под работы по объекту: «Газопровод межпоселковый от ГРС Сяськовский ЦКБ до д. Пехалево, д. Березье, д. Немятово-2, Немятово-1, д. Глядково Волховского района Ленинградской области», подлежащего воздействию земляных, строительных, мелиоративных, хозяйственных и иных работ, в случае, если федеральный орган охраны объектов культурного наследия и орган охраны объектов культурного наследия субъекта РФ не имеет данных об отсутствии на указанном земельном участке объектов культурного наследия либо объектов, обладающих признаками объекта культурного наследия.

**Объект государственной историко-культурной экспертизы:** Земельный участок проектирования и строительства объекта: «Газопровод межпоселковый от ГРС Сяськовский ЦКБ до д. Пехалево, д. Березье, д. Немятово-2, Немятово-1, д. Глядково Волховского района Ленинградской области», подлежащий воздействию земляных, строительных, мелиоративных, хозяйственных работ, предусмотренных статьей 25 Лесного кодекса Российской Федерации работ по использованию лесов (за исключением работ, указанных в пунктах 3, 4 и 7 части 1 статьи 25 Лесного кодекса Российской Федерации) и иных работ, в случае если орган охраны объектов культурного наследия не имеет данных об отсутствии на указанном земельном участке объектов культурного наследия, включенных в реестр, выявленных объектов культурного наследия либо объектов, обладающих признаками объектов культурного наследия.

**Сведения об обстоятельствах, повлиявших на процесс проведения и результаты экспертизы:** Обстоятельства, повлиявшие на процесс проведения и результаты экспертизы, отсутствуют.

#### **Перечень документов, представленных Заказчиком**

- Копия письма Председателя Комитета по сохранению культурного наследия Ленинградской области от 14.07.2021 г. ИСХ-4149/2021
- Проектная документация «Газопровод межпоселковый от ГРС Сяськовский ЦКБ до д. Пехалево, д. Березье, д. Немятово-2, д. Немятово-1, д. Глядково Волховского района Ленинградской области» 22686-ПЗ. Раздел 1. Пояснительная записка». Разработан ПКЦ АО «Газпром газораспределение Ленинградская область», 2021;
- Проектная документация «Газопровод межпоселковый от ГРС Сяськовский ЦКБ до д. Пехалево, д. Березье, д. Немятово-2, д. Немятово-1, д. Глядково Волховского района Ленинградской области» 22686-ТКР. Раздел 3 «Технологические и конструктивные решения линейного объекта. Искусственные сооружения». Разработан ПКЦ АО «Газпром газораспределение Ленинградская область», 2021;
- Проектная документация «Газопровод межпоселковый от ГРС Сяськовский ЦКБ до д. Пехалево, д. Березье, д. Немятово-2, д. Немятово-1, д. Глядково Волховского района Ленинградской области» 22686-ПОС. Раздел 5 «Проект организации строительства». Разработан ПКЦ АО «Газпром газораспределение Ленинградская область», 2021;
- План земельного участка обслеживания на кадастровом плане территории;

## **Перечень документов и материалов, предоставленных эксперту и привлекаемых при проведении экспертизы, а также использованной для нее специальной, технической и справочной литературы**

### **Законодательная база**

- Федеральный закон от 25 июня 2002 г. № 73-ФЗ «Об объектах культурного наследия (памятниках истории и культуры) народов Российской Федерации».
- Федеральный закон от 22 октября 2014 г. № 315-ФЗ «О внесении изменений в Федеральный закон «Об объектах культурного наследия (памятниках истории и культуры) народов Российской Федерации» и отдельные законодательные акты Российской Федерации».
- Положение о государственной историко-культурной экспертизе, утвержденное постановлением Правительства РФ от 15.07.2009 № 569;
- Положение о порядке проведения археологических полевых работ и составления научной отчётной документации. Утверждено постановлением Бюро Отделения историко-филологических наук Российской академии наук от 20 июня 2018 г. № 32;
  - Открытый лист № 1669-2021 от 29 июля 2021 г., выданный на имя Н.В. Хвоцинской;
- План-схема расположения земельных участков на публичной карте Росреестра, <http://roscadastr.com/map>;
- Постановление Совета Министров СССР от 16 сентября 1982 года № 865 (с изменениями, внесенными Федеральным Законом №73-ФЗ от 25 июня 2002 года) «Об утверждении Положения об охране и использования памятников истории и культуры».
- Приказ Министерства культуры Российской Федерации от 1 сентября 2015 г. № 2328 "Об утверждении перечня отдельных сведений об объектах археологического наследия, которые не подлежат опубликованию".
- Положение о едином государственном реестре объектов культурного наследия (памятников истории и культуры) народов Российской Федерации, утвержденное приказом Министерства культуры Российской Федерации от 30.10.2011 № 954.
- Инструкция Министерства культуры «О порядке учета, обеспечения сохранности, использования и реставрации недвижимых памятников истории и культуры».
  - Постановление Совета Министров СССР от 16 сентября 1982 г. № 865 (с изменениями, внесенными Федеральным законом № 73-ФЗ от 25 июня 2002 г.) «Об утверждении Положения об охране и использовании памятников истории и культуры»



## ЛИТЕРАТУРА

- Башенькин А.Н. Славяне на востоке Новгородской земли. V–IX вв. // Труды VI Международного Конгресса славянской археологии. Том 3. Этногенез и этнокультурные контакты славян. М.: Изд-во НПБО «Фонд археологии», 1997. С.21–27.
- Богуславский О.И. Древнейший погребальный памятник Юго-Восточного Приладожья // Новгород и Новгородская земля. Тезисы докладов. Новгород, 1989. С. 30–32;
- Гурина Н.Н. Древняя история Северо-Запада Европейской части СССР. (МИА № 87). Л.: Изд-во АН СССР; 1961
- Гусенцова Т.М. Исследования торфяниковой стоянки Подолье 1 эпох камня – раннего металла в Южном Приладожье // Археологические открытия 2010–2013 года. М.: ИА РАН, 2015. С.23–26;
- Гусенцова Т.М., Кулькова М.А., Лудикова А.В., Рябчук Д.В., Сапелко Т.В., Сергеев А.Ю., Холкина М.А. Археология и палеогеография стоянки Подолье 1 в Южном Приладожье // Археология озерных поселений IV–II тыс. до н. э.: хронология культур и природно-климатические ритмы. СПб.: Периферия, 2014. С. 127–130.
- Иностранцев А.А. Доисторический человек каменного века побережья Ладожского озера. СПб., 1882.
- Исаченко Г.А. Окно в Европу: история и ландшафты. СПб.: Изд-во СПбГУ, 1998.
- Кирпичников А.Н., Сарабьянов В.Д. Старая Ладога – первая столица Руси. СПб.: Славия, 2012.
- Кузьмин С.Л. Волховские пороги в эпоху средневековья // Новгород и Новгородская земля. История и археология. Вып. 12. Новгород, 1998.
- Кузьмин С.Л. Сопка у д. Новые Дубовики // Археология и история Пскова и Псковской земли. 1991. Мат-лы симпозиума. Псков, 1992. С.52–55.
- Кузьмин С.Л., Тарасов И.И. Раскопки поселения Новые Дубовики в 1998 г. [<http://nwae.spbu.ru/?0-1004>];
- Ладога и ее соседи в эпоху средневековья. – СПб.: ИИМК РАН, 2002;
- Лапшин В.А. Археологическая карта Ленинградской области. Часть II: Восточные и северные районы. СПб.: Изд-во СПбГУ, 1995.
- Никонов А.А., Лийва А.А. К вопросу об абсолютном возрасте времени обитания древних людей на южном берегу Ладожского озера (В развитие выдающегося труда А.А. Иностранцева) // Идеи А.А. Иностранцева в геологии и археологии. Геологические музеи. Материалы научной конференции. СПб., 2009. С. 42–45.
- Носов Е.Н. Поселение у Волховских порогов // КСИА. 1976. № 146. С. 76–81; Носов Е.Н. Поселение у дер. Новые Дубовики // АО 1972 г. М.: Наука, 1973. С.29; Орлов С.Н. Новые сведения о сопках волховского типа в районе Старой Ладоги // СА. 1958. № 1. С.236–238; Орлов С.Н. О раннеславянском грунтовом могильнике с трупосожжениями в Старой Ладоге // СА. 1960. № 2. С. 251–253.
- Петренко В.П. Погребальный обряд населения Северной Руси VIII–X вв.: Сопки Северного Поволжья. СПб.: Наука, 1994. С. 94.
- Петренко В.П., Поволховья Шитова // Срт.Б. средневековая Любшанское Ладога . городище Новые и археологические средневековые открытия поселения и Северного исследования / Отв. ред. В.В. Седов. Л.: Наука, 1985.

- Рябинин Е.А. Финно-угорские племена в составе Древней Руси. К истории славяно-финских этнокультурных связей: Историко-археологические очерки. СПб.: Изд-во СПбГУ, 1997. С. 69.
- Рябинин Е.А., Дубашинский А.В. Любшанское городище в Нижнем Поволховье (предварительное сообщение) // Ладога и ее соседи в эпоху средневековья. СПб.: ИИМК РАН, 2002. С. 196–203.
- Сопки Северного Поволховья. СПб.: Наука, 1994. С. 132;
- Средневековая Ладога. Новые археологические открытия и исследования / Отв. ред. В.В. Седов. Л.: Наука, 1985;
- Старая Ладога и проблемы археологии Северной Руси. Сб. статей памяти О.И. Давидан. – СПб.: Изд-во ГЭ, 2002;
- Тимофеев В.И. Южное Приладожье, «стоянки А.А. Иностранцева» и стоянка Березье // Лапшин В.А. Археологическая карта Ленинградской области. Часть II: Восточные и северные районы. СПб.: Изд-во СПбГУ, 1995. С. 178;
- Юшкова М.А. Памятники культуры сетчатой керамики в Южном Приладожье // Древние культуры Восточной Европы: эталонные памятники и опорные комплексы в контексте современных археологических исследований: Замятнинский сборник. Вып. 4 / Отв. ред. Г.А. Хлопачев. — Санкт-Петербург: МАЭ РАН, 2015. – С.278–318;
- Юшкова М.А. Памятники эпохи раннего металла в Нижнем Поволховье // Новгород и Новгородская земля. История и археология. Вып.18. Новгород, 2004. С. 233–242.
- Юшкова М.А. Эпоха бронзы и ранний железный век в юго-восточной части бассейна Финского залива. Дисс. ... канд ист. наук. СПб., 2009. Л. 155–163.
- Яшкина (Панченко) В.Б. К исследованию каменных крестов Северного Поволховья // Ладога и религиозное сознание. Материалы к третьим чтениям памяти Анны Мачинской 20-22 декабря 1997 г. Материалы к чтениям. СПб. 1997. С. 67–72.
- Старые карты России и мира онлайн [Электронный ресурс]. Режим доступа: <http://www.etomesto.ru>.
- Старые карты России и мира онлайн [Электронный ресурс]. Режим доступа: <http://www.retromap.ru/>

### **Сведения об обстоятельствах, повлиявших на процесс проведения и результаты экспертизы**

Обстоятельства, повлиявшие на процесс проведения и результаты экспертизы, отсутствуют.

### **СВЕДЕНИЯ О ПРОВЕДЕННЫХ ИССЛЕДОВАНИЯХ**

В рамках проведения настоящей государственной историко-культурной экспертизы были выполнены следующие исследования:

- ознакомление с представленной Заказчиком документацией;
- анализ исходно-разрешительной документации;
- изучение нормативно-правовой документации, необходимой для принятия экспертного решения, и научно-справочной литературы;
- историко-библиографические исследования, анализ информации об основных этапах освоения территории, оценка вероятности местонахождения на обследуемом участке не выявленных ранее археологических памятников;
- визуальное обследование участка и его фотофиксация;
- полевые археологические исследования (разведка), закладка шурфов;
- подготовка отчета о проведении полевых научно-исследовательских археологических работ;
- проведение анализа полученных результатов, оформление настоящего Акта.

## **Факты и сведения, установленные в результате проведенных исследований**

### **Общая физико-географическая и историко-культурная характеристика Южное Приладожье и Нижнее Поволховье (Волховский район)**

#### **Характеристика ландшафта**

Южное побережье Ладоги и нижнее течение впадающей в Ладожское озеро реки Волхов представляют собой единый культурно-исторический регион. Однако с точки зрения естественно-географической Южное Приладожье и Нижнее Поволховье можно разделить на отдельные регионы.

Регион Южного Приладожья включает в себя прибрежные территории между истоком Невы и устьем Волхова, а также бассейны рек Назии, Лавы и Кобоны.

Южное побережье Ладожского озера низкое, подтапливаемое и заболоченное, на него приходится два залива: Шлиссельбургская губа (прежнее название – бухта Петрокрепость), откуда берет свое начало Нева, и Волховская губа при впадении в Ладогу Волхова. Ладога в своей южной части мелководна, изобилует мелями и рифами, что (вместе с частыми штормами) вызвало необходимость строительства крупных судоходных обводных каналов вдоль южного берега озера, ставших важной частью местного ландшафта и оказывающих заметное влияние на гидрологический режим.

Прибрежные территории Южного Приладожья являются низменной озерно-ледниковой равниной, с преимущественно песчаными и супесчаными почвами<sup>1</sup>. В рельефе местности хорошо читаются плоские озерные террасы и разновременные береговые валы Ладожского озера. На нижних террасах располагаются песчаные дюны, на верхних многочисленны травяные и моховые болота, перемежающиеся с заболоченными смешанными лесами.

Часть прибрежной территории между поселком Кобона и городом Новая Ладога является особо охраняемой природной территорией – государственным природным заказником «Южное Приладожье».

Ранее до 30 % прибрежной территории было заболочено, однако к настоящему времени в результате человеческой деятельности многие торфяники, в особенности в верхнем течении р. Лавы, выработаны и осушены.

Южнее прибрежных заболоченных низин расположено плоское Путиловское плато, представляющее собой восточную оконечность так наз. Балтийско-Ладожского уступа (глинта). Абсолютные высоты местности на Путиловском плато составляют 30–50 м. Путиловское плато пересекают долины рек Тосны, Волхова и Сяси; часть территории самого плато заболочена.

---

<sup>1</sup> Исаченко Г.А. Окно в Европу: история и ландшафты. СПб.: Изд-во СПбГУ, 1998. Рис. 1.

На Путиловском плато сложено известняками, мергелями и доломитами, которые с древности разрабатываются в расположенных здесь плитных ломках.

На территории Путиловского плато располагается особо охраняемая природная территория – ботанический памятник природы «Петровщинская лиственничная роща» (посадки лиственницы сибирской, которые легенда связывает с именем Петра I).

Значительная часть течения р. Волхов проходит по Волховской (Ильмень-Волховской) низине. Это низменная озерно-ледниковая равнина на суглинистых почвах, с преобладающими высотными отметками 20–25 м над уровнем моря. В пределах низины встречаются небольшие разобщенные холмы и гряды, длиной до нескольких километров и высотой до 10–15 м (камы, размытые конечные морены и озы). Самой низкой поверхностью этой территории является пойма р. Волхов. Местность лесистая, сильно заболоченная, редко заселенная в древности. В настоящее время наиболее крупные поселения здесь также не связаны с сельскохозяйственным освоением местности (населенные пункты при железнодорожных станциях и у шоссежных дорог).

## **Основные сведения об историко-культурном наследии региона**

Древнейшие свидетельства обитания человека в Южном Приладожье относятся к каменному веку и связаны с расселением охотников на морского зверя и рыболовов на освободившихся от ледника прибрежных территориях.

Это в первую очередь так наз. стоянки Иностранцева: памятники эпохи каменного века, разрушенные в 1870-х гг. при строительстве Нового Сясьского канала. Многочисленные артефакты из камня, кости и керамики были собраны известным русским геологом А.А. Иностранцевым при осмотре берегов канала. Согласно современным представлениям, в коллекции Иностранцева представлены материалы нескольких эпох, от позднего мезолита до раннего неолита; большая часть материалов обнаружена в переотложенном виде<sup>2</sup>.

В 1973 г., при особенно низком уровне воды В.И. Тимофеев обследовал берега Нового и Старого Сясьского каналов близ р. Волхов и также собрал фрагменты нарвской и ямочно-гребенчатой керамики, а в Старом Сясьском канале нашел также костяной кинжал с геометрическим орнаментом<sup>3</sup>.

---

<sup>2</sup> Иностранцев А.А. Доисторический человек каменного века побережья Ладожского озера. СПб., 1882.

<sup>3</sup> Тимофеев В.И. Южное Приладожье, «стоянки А.А. Иностранцева» и стоянка Березье // Лапшин В.А. Археологическая карта Ленинградской области. Часть II: Восточные и северные районы. СПб.: Изд-во СПбГУ, 1995. С. 178; Никонов А.А., Лийва А.А. К вопросу об абсолютном возрасте времени обитания древних людей на южном берегу Ладожского озера (В развитие выдающегося труда А.А. Иностранцева) // Идеи А.А. Иностранцева в геологии и археологии. Геологические музеи. Материалы научной конференции. СПб., 2009. С. 42–45.

В том же 1973 г. В.И. Тимофеев открыл стоянку на южной окраине дер. Березье Волховского района. Культурные напластования, содержавшие разновременную керамику эпохи неолита, а также фрагменты костяных орудий и фаунистические остатки, выявлены в пойме р. Волхов, у современного уровня воды и ниже него. Собранные при шурфовке стоянки и сборе подъемного материала артефакты имеют много общего с коллекциями со «стоянок Иностранцева»<sup>4</sup>.

Наибольшее научно значение имеет недавно открытая многослойная торфяниковая стоянка в 0,5 км к западу от дер. Подолье Кировского района<sup>5</sup>. Памятник расположен в 4 км от южного берега так наз. Шлиссельбургской губы (бухты Петрокрепость) Ладожского озера, в районе реликтового берегового вала, маркирующего максимальную фазу Ладожской трансгрессии. Общая площадь распространения находок 5000 кв.м. В 2011–2013 гг. двумя раскопами здесь изучена площадь 106 м<sup>2</sup>. Культурный слой стоянки сохранил органические остатки (кости животных, чешую рыб, бересту, древесину, в том числе конструкции рыболовных ловушек в русле древнего водоема). Стоянка Подолье 1 является вторым, после стоянки Охта 1 на территории Санкт-Петербурга, памятником региона, где *in situ* сохранился культурный слой с находками разновременных деревянных конструкций. Эпоха неолита представлена керамикой культуры ямочно-гребенчатой керамики, распространенной на территории Приладожья в V тыс. до н.э. Основная масса находок относится к периоду позднего неолита – раннего металла: культуры ромбо-ямочной; пористой и асбестовой керамики, известные на территории побережий Онежского и Ладожского озер, в IV – сер. III тыс. до н.э.

Группа поселений эпохи развитого неолита, палеометалла и раннего железного века известна также в Нижнем Поволховье, большинство из них выявлены по сборам и разведочным шурфам<sup>6</sup>. Это:

- разрушенные стоянки и местонахождения каменных орудий на территории г. Новая Ладога;
- стоянка эпохи раннего металла в 1,5 км к юго-востоку от дер. Иссад (Иссад -2);
- стоянка культуры гребенчато-ямочной керамики при впадении р. Ладожки в Волхов (в северной части Староладожской крепости) на территории пос. Старая Ладога;

---

<sup>4</sup> Там же.

<sup>5</sup> Гусенцова Т.М. Исследования торфяниковой стоянки Подолье 1 эпох камня – раннего металла в Южном Приладожье // Археологические открытия 2010–2013 года. М.: ИА РАН, 2015. С.23–26; Гусенцова Т.М., Кулькова М.А., Лудикова А.В., Рябчук Д.В., Сапелко Т.В., Сергеев А.Ю., Холкина М.А. Археология и палеогеография стоянки Подолье 1 в Южном Приладожье // Археология озерных поселений IV–II тыс. до н. э.: хронология культур и природно-климатические ритмы. СПб.: Периферия, 2014. С .127–130.

<sup>6</sup> Лапшин В.А. Археологическая карта Ленинградской области. Часть II: Восточные и северные районы. СПб.: Изд-во СПбГУ, 1995. С.132–143; Юшкова М.А. Эпоха бронзы и ранний железный век в юго-восточной части бассейна Финского залива. Дисс. ... канд ист. наук. СПб., 2009. Л. 155–163.

- стоянка культуры гребенчато-ямочной керамики на левом берегу р. Волхов на территории пос. Старая Ладога<sup>7</sup>;
- разрушенное селище раннего железного века у сопки «Олегова могила» на территории пос. Старая Ладога;
- селище с текстильной керамикой в урочище Победище на территории пос. Старая Ладога;
- селище с текстильной керамикой под группой сопок в 0,3 км к юго-востоку от дер. Лопино;
- поселение на месте разрушенного городища Новые Дубовики (находки сетчатой керамики);
- частично разрушенное карьером селище на коренном правом берегу р. Волхов, в 0,1 км к юго-западу от дер. Подол;
- селище с текстильной керамикой на северной оконечности о-ва Вындин в русле р. Волхов. Здесь в 1949 г. на поверхности пашни С.Н. Орлов обнаружил фрагменты лепной керамики с сетчатым орнаментом и железный серп. С.Н. Орлов датировал находки рубежом эр<sup>8</sup>.

Раскопками пока изучено только несколько поселения этой эпохи. Многослойное поселение Юшково (Вельсы) в 0,4 км к северу от дер. Юшково. Раскопки Н.Н. Гуриной в 1952 г. (вскрыто 142 м<sup>2</sup>). Верхний слой поселения датируется XIII–XIV вв., нижний содержал керамику эпохи раннего металла, штрихованную и текстильную<sup>9</sup>.

Стоянка эпохи раннего металла Иссад 1, между деревнями Иссад и Березье, на правом берегу р. Волхов, напротив дер. Юшково. Раскопки Н.Н. Гуриной в 1950 г. и в 1952 г. (раскопано 360 кв. м.)<sup>10</sup>.

Многослойное поселение (нижний слой – эпохи раннего металла) на правом берегу р. Волхов, к юго-юго-западу от дер. Горчаковщина. Раскопки В.П. Петренко 1971 г.<sup>11</sup>

Поселение «Под сопкой» было выявлено в 0,5 км к югу от дер. Велеша Волховского р-на, на мысу коренного левого берега р. Волхов. Культурный слой сохранился под насыпью сопки в группе сопок Велеша-1, раскопанной С.Н. Орловым и Н.Н. Гуриной в 1950 г. Общие размеры стоянки составляли ок. 50×60 м, слой мощностью

<sup>7</sup> Выявлена П.А. Миляевым в 2015 г. при охранных археологических раскопках на месте установки памятника князю Рюрику; не опубликовано.

<sup>8</sup> Орлов С.Н. Памятники эпохи раннего железного века и средневековья в долине р. Волхов // Северная Русь и ее соседи в эпоху раннего средневековья. Л.: Изд-во ЛГУ, 1982. С. 97–98.

<sup>9</sup> Гурина Н.Н. Древняя история Северо-Запада Европейской части СССР. (МИА № 87). Л.: Изд-во АН СССР; 1961. С.498–500.

<sup>10</sup> Гурина Н.Н. Древняя история Северо-Запада Европейской части СССР. (МИА № 87). Л.: Изд-во АН СССР; 1961. С.484–498.

<sup>11</sup> Петренко В.П., Шитова Т.Б. Любшанское городище и средневековые поселения Северного Поволжья // Средневековая Ладога. Новые археологические открытия и исследования / Отв. ред. В.В. Седов. Л.: Наука, 1985. С. 188.



до 0,5 м был исследован на площади 150 кв. м. Авторы раскопок отнесли выявленное поселение к эпохе бронзы и датировали его второй пол. II тыс. до н.э.<sup>12</sup>

Материалы раннего железного века встречены в предматериковом слое на городище Любша (раскопки В.П. Петренко, 1970–1972 гг., Е.А. Рябина, 1997–2001 гг.)<sup>13</sup>.

Поселение Шкурина Горка на левом берегу Волхова, на территории быв. дер. Шкурина Горка (в черте современного г. Волхов). Раскопки В.И. Тимофеева (1998 г.), М.А. Юшковой (2002–2003 гг.). Под позднесредневековыми напластованиями выявлен непо потревоженный культурный слой эпохи раннего металла мощностью до 0,5 м и, возможно, вскрыта часть жилища<sup>14</sup>.

Большая часть памятников эпохи раннего металла соотносится с культурой сетчатой керамики эпохи бронзы. Древности раннего железного века в Поволховье и Южном Приладожье в основном связываются с выделенным М.А. Юшковой волховским типом памятников<sup>15</sup>.

Из памятников эпохи средневековья в Нижнем Поволховье наиболее значительным и изученным является комплекс археологических памятников VIII–XVII вв. на территории пос. Старая Ладога (средневековый город Ладога и связанные с ним объекты археологического наследия). Археологическое изучение памятников Старой Ладого началось еще в XVIII в. и к настоящему времени составляет отдельную область славяно-русской археологии<sup>16</sup>.

Территория ладожского комплекса археологических памятников в настоящее время является историко-архитектурным и археологическим музеем заповедником.

Помимо Ладого, в Южном Приладожье и Нижнем Поволховье известно еще несколько значительных укрепленных поселений.

---

<sup>12</sup> Гурина Н.Н. Древняя история Северо-Запада Европейской части СССР. (МИА № 87). Л.: Изд-во АН СССР; 1961. С.450–453; Орлов С.Н. Новые сведения о сопках волховского типа в районе Старой Ладого // СА. 1958. № 1. С.236–238; Лапшин В.А. Археологическая карта Ленинградской области. Часть II: Восточные и северные районы. СПб.: Изд-во СПбГУ, 1995. С.139 (№ 1472).

<sup>13</sup> Юшкова М.А. Эпоха бронзы и ранний железный век в юго-восточной части бассейна Финского залива. Дисс. ... канд ист. наук. СПб., 2009. Л.158.

<sup>14</sup> Юшкова М.А. Эпоха бронзы и ранний железный век в юго-восточной части бассейна Финского залива. Дисс. ... канд ист. наук. СПб., 2009. Л.162–163.

<sup>15</sup> Юшкова М.А. 1) Памятники культуры сетчатой керамики в Южном Приладожье // Древние культуры Восточной Европы: эталонные памятники и опорные комплексы в контексте современных археологических исследований: Замятинский сборник. Вып. 4 / Отв. ред. Г.А. Хлопачев. — Санкт-Петербург: МАЭ РАН, 2015. — С.278–318; 2) Памятники эпохи раннего металла в Нижнем Поволховье // Новгород и Новгородская земля. История и археология. Вып.18. Новгород, 2004. С. 233–242.

<sup>16</sup> Основные работы: Средневековая Ладога. Новые археологические открытия и исследования / Отв. ред. В.В. Седов. Л.: Наука, 1985; Ладога и ее соседи в эпоху средневековья. — СПб.: ИИМК РАН, 2002; Старая Ладога и проблемы археологии Северной Руси. Сб. статей памяти О.И. Давидан. — СПб.: Изд-во ГЭ, 2002; Кирпичников А.Н., Сарабянов В.Д. Старая Ладога — первая столица Руси. СПб.: Славия, 2012. (там же — подробная библиография)

Два из них, расположенные на Волхове (Любша и Новые Дубовики), синхронны раннесредневековой Ладоге и, вероятно, входили в Ладожскую волость.

Городище Любша (Чернавино-5). Расположено в 0,8 км к северо-востоку от дер. Чернавино, на мысу, образованном правым берегом р. Волхов и левым берегом притока Волхова рч Любши. С напольной стороны городище ограничено земляным валом, облицованным каменной кладкой. Высота вала составляет 2,5 м, ширина – 10–11 м. Вдоль левого берега Любши, под валом городища и к югу от него располагается неурепленное селище.

Раскопки на Любшанском городище проводили В.П. Петренко в 1970–1972 гг. (тогда же проведены рекогносцировочные работы на прилегающем селище), Е.А. Рябинин в 1997–2001 гг.<sup>17</sup> Раскопками была изучена большая часть площадки городища и прорезан вал. Раскопками была установлена многослойность поселения (первые следы заселения мыса относятся к раннему железному веку, в IX в. городище прекращает свое существование); прослежены этапы развития фортификации городища.

Городище у дер. Новые Дубовики располагалось на правом коренном берегу р. Волхов, на мысу у впадения ныне пересохшего ручья Мельник в Волхов (в настоящее время – в черте г. Волхов, между действующим железнодорожным и старым автомобильным мостами через Волхов). Впервые городище было осмотрено З. Доленго-Ходаковским в 1820 г. В 1914 г. А.А. Спицын отметил здесь остатки вала и рва, собрал подъемный материал (лепную гладкостенную и сетчатую керамику). Археологические раскопки на городище не производились, памятник уничтожен заложенным здесь карьером. В настоящее время на месте бывшего карьера располагается монумент «Героическим защитникам Волхова».

Археологическому изучению подвергалось примыкающее к городищу, по-видимому, синхронное ему селище, представлявшее обширный посад укрепленного поселения (раскопки Н.Н. Гуриной, 1952 г., Е.Н. Носова, 1972 г.; С.Л. Кузьмин, 1997–1998 гг.)<sup>18</sup>. Селище располагается на ровном плато коренного правого берега р. Волхов, южнее и восточнее карьера, уничтожившего городище. Общая зафиксированная площадь поселения составляет ок. 6 га (возможно, южный край селища разрушен при сооружении насыпи

---

<sup>17</sup> Петренко В.П., Шитова Т.Б. Любшанское городище и средневековые поселения Северного Поволжья // Средневековая Ладога. Новые археологические открытия и исследования / Отв. ред. В.В. Седов. Л.: Наука, 1985. С.181–191; Лапшин В.А. Археологическая карта Ленинградской области. Часть II: Восточные и северные районы. СПб.: Изд-во СПбГУ, 1995. С. 141 (№ 1485, 1486); Рябинин Е.А., Дубашинский А.В. Любшанское городище в Нижнем Поволжье (предварительное сообщение) // Ладога и ее соседи в эпоху средневековья. СПб.: ИИМК РАН, 2002. С. 196–203.

<sup>18</sup> Носов Е.Н. Поселение у дер. Новые Дубовики // АО 1972 г. М.: Наука, 1973. С.29; Носов Е.Н. Поселение у Волховских порогов // КСИА. 1976. № 146. С. 76–81.; Кузьмин С.Л., Тарасов И.И. Раскопки поселения Новые Дубовики в 1998 г. [<http://nwaе.spbu.ru/?0-1004>]; Кузьмин С.Л. Волховские пороги в эпоху средневековья // Новгород и Новгородская земля. История и археология. Вып. 12. Новгород, 1998.

железной дороги). В общей сложности раскопками на селище вскрыто почти 400 м<sup>2</sup>. Исследованный участок был занят жилыми и производственными постройками IX–X вв.

Единый комплекс с городищем и селищем составляли до 10 сопки, некоторые из которых также раскопаны (раскопки В.П. Петренко, С.Л. Кузьмина)<sup>19</sup>.

В целом, комплекс средневековых археологических памятников Нижнего Поволжья (город Ладога, укрепленные и открытые поселения, погребальные памятники: сопки и грунтовые могильники) представляет собой единый историко-культурный регион, занимающий важное место в истории сложения древнерусской государственности.

Погребальные памятники эпохи средневековья в рассматриваемом регионе представлены несколькими типами.

Наиболее хорошо известны сопки – хорошо заметные на местности высокие (до 5–7 м) крутобокие насыпи, как, правило, расположенные на коренных берегах рек и содержащие по несколько захоронений по обряду кремации. В настоящее время общепринятая датировка сопки – IX–X вв. или IX–XI вв., возможно, некоторые из них могли быть сооружены и несколько ранее. Течение р. Волхов, в особенности Нижнее Поволжье, является одним из районов наибольшей концентрации сопки (наряду с расположенными южнее бассейнами верхней Луги, Ловати и Мсты). В археологической литературе имеются сведения о 60 сопочных насыпях, расположенных в 27 пунктах Северного Поволжья от дер. Горчаковщина на севере до дер. Серебраница на юге.<sup>20</sup> Отдельные сопки или подобные им насыпи известны и далее к востоку, в Юго-Восточном Приладожье и в западной части Вологодской области<sup>21</sup>.

Курганные могильники в рассматриваемом регионе немногочисленны. Можно указать полностью раскопанный могильник в урочище Плакун на правом берегу Волхова, напротив Староладожской крепости и группы курганов в уроч. Победище и южнее моста через р. Заклюка, также в Старой Ладоге, а также в 0,8 км к северо-востоку от дер. Чернавино. Имеются также не очень ясные сведения конца XIX в. о наличии курганных насыпей на левом берегу р. Волхов, в районе д. Городище Киришского р-на. Имеющиеся сведения о курганных погребениях в Нижнем Поволжье позволяют относить их ко времени не позднее X в.<sup>22</sup>

---

<sup>19</sup> Петренко В.П. Погребальный обряд населения Северной Руси VIII–X вв.: Сопки Северного Поволжья. СПб.: Наука, 1994. С. 132; Кузьмин С.Л. Сопка у д. Новые Дубовики // Археология и история Пскова и Псковской земли. 1991. Мат-лы симпозиума. Псков, 1992. С.52–55.

<sup>20</sup> Петренко В.П. Погребальный обряд населения Северной Руси VIII–X вв.: Сопки Северного Поволжья. СПб.: Наука, 1994. Особ. с. 46.

<sup>21</sup> Богуславский О.И. Древнейший погребальный памятник Юго-Восточного Приладожья // Новгород и Новгородская земля. Тезисы докладов. Новгород, 1989. С. 30–32; Башенькин А.Н. Славяне на востоке Новгородской земли. V–IX вв. // Труды VI Международного Конгресса славянской археологии. Том 3. Этногенез и этнокультурные контакты славян. М.: Изд-во НПБО «Фонд археологии», 1997. С.21–27.

<sup>22</sup> Петренко В.П. Погребальный обряд населения Северной Руси VIII–X вв.: Сопки Северного Поволжья. СПб.: Наука, 1994. С. 97–98.

Подавляющее большинство погребальных памятников в Южном Приладожье и Нижнем Поволховье – это грунтовые могильники. Наиболее ранние из них содержат захоронения по обряду кремации на стороне и датируются в пределах второй пол. I тыс. н.э. (могильник в уроч. Победище в Старой Ладоге)<sup>23</sup>.

В начале II тыс. н.э. распространяются грунтовые могильники с захоронениями по обряду ингумации. Некоторые из них приурочены к сопочным насыпям и выявлены в процессе раскопок сопки (сопка у с. Михаила Архангела, уроч. Победище), известны также впускные ингумации в сопках<sup>24</sup>. Поскольку такие памятники не выделяются на местности, поиск их затруднен, и к настоящему времени грунтовых могильников выявлено не так много.

Несколько грунтовых могильников X–XII вв. (так наз. Княщинский, Никольский, Климентовский) известны на территории пос. Старая Ладога<sup>25</sup>.

Грунтовый могильник близ ж/д разъезда Пупышево (ныне пос. Пупышево Волховского района) был открыт случайно при разработке песчаного карьера. Земляными работами здесь было разрушено до 30 захоронений; найденные при костяках вещи позволяют датировать могильник последней четвертью XII – XIII в.<sup>26</sup>

В литературе также есть сведения о кладах, обнаруженных в Южном Приладожье. Помимо нескольких монетных кладов эпохи викингов, происходящих с территории Старой Ладоги, это клад серебряных вещей XI–XII вв. найденных в 1927 г. в карьере Крестово в 2 км от с. Путилово и серия монетных кладов XVI–XVII вв., в разные годы найденных близ дер. Никольское (два клада), дер. Митола (Митино) и в имении Шапки (близ совр. пос. Шапки)<sup>27</sup>.

Объекты археологического наследия эпохи позднего средневековья представлены руинированными остатками средневековых монастырей (Никольский Гостинопольский монастырь XIV–XV вв., Николо-Медведский монастырь XV–XVI вв.), селищами этого периода (дер. Черनावино Волховского р-на, быв. Петропавловский и Михаило-Архангельский погосты (ныне в черте г. Волхов)), каменными крестами (дер. Порог, Заполек, Белые Кресты Волховского р-на)<sup>28</sup>.

---

<sup>23</sup> Орлов С.Н. О раннеславянском грунтовом могильнике с трупосождениями в Старой Ладоге // СА. 1960. № 2. С. 251–253.

<sup>24</sup> Петренко В.П. Погребальный обряд населения Северной Руси VIII–X вв.: Сопки Северного Поволховья. СПб.: Наука, 1994. С. 52–53, 56.

<sup>25</sup> Кирпичников А.Н., Сарабянов В.Д. Старая Ладога – первая столица Руси. СПб.: Славия, 2012. С. 204; Петренко В.П. Погребальный обряд населения Северной Руси VIII–X вв.: Сопки Северного Поволховья. СПб.: Наука, 1994. С. 94.

<sup>26</sup> Рябинин Е.А. Финно-угорские племена в составе Древней Руси. К истории славяно-финских этнокультурных связей: Историко-археологические очерки. СПб.: Изд-во СПбГУ, 1997. С. 69.

<sup>27</sup> Лапшин В.А. Археологическая карта Ленинградской области. Часть II: Восточные и северные районы. СПб.: Изд-во СПбГУ, 1995. С.152, 155.

<sup>28</sup> Лапшин В.А. Археологическая карта Ленинградской области. Часть II: Восточные и северные районы. СПб.: Изд-во СПбГУ, 1995. С.132–143; Яшкина (Панченко) В.Б. К исследованию каменных крестов Северного Поволховья // Ладога и религиозное сознание. Материалы к третьим чтениям памяти Анны Мачинской 20–22 декабря 1997 г. Материалы к чтениям. СПб. 1997. С. 67–72.

## ***АРХЕОЛОГИЧЕСКИЕ ИССЛЕДОВАНИЯ***

### ***МЕТОДИКА ПРОВЕДЕНИЯ АРХЕОЛОГИЧЕСКИХ РАБОТ***

При проведении археологического обследования земельного участка по объекту «Газопровод межпоселковый пос. Янега - дер. Харевщина - г. п. Свирьстрой Лодейнопольского района Ленинградской области», расположенного в Лодейнопольском районе Ленинградской области применялась методика, принятая в соответствии с «Положением о порядке проведения археологических полевых работ и составления научной отчетной документации», утвержденная постановлением Бюро Отделения историко-филологических наук Российской академии наук от 20 июня 2018 г. № 32.

Изначально были проведены камеральные исследования: анализ исторических и современных карт и топографических условий участка обследования. Осуществлен сбор и анализ информации, архивных и письменных источников о наличии на изучаемой территории объектов археологического наследия. Изучена археологическая научная литература, посвященная данной территории. Известные археологические памятники были нанесены на карту с целью выявить их местоположение относительно территории работ. В результате была написана историческая справка.

После составления исторической справки была произведена археологическая разведка пешим маршрутом по территории, подлежащей хозяйственному освоению, с подробным визуальным осмотром местности, дневниковым описанием и фотофиксацией ландшафта. На местах, потенциально благоприятных для поиска и обнаружений объектов археологического наследия, закладывались разведочные шурфы. Фотофиксация основных этапов работ производилась цифровой зеркальной камерой с широкоугольным объективом (CanonEOS D650). Для указания масштаба при фото-графировании использовалась геодезическая рейка длиной 2 м с сантиметровыми делениями.

В соответствии с требованиями пункта 3.19 «Положения о порядке проведения археологических полевых работ (археологических раскопок и разведок) и составления научной отчетной документации» в местах, где это было возможно и представлялось перспективным, было выполнено 5 археологических шурфов размерами 1x1 м (общая площадь 5 кв. м.). Разборка напластований в шурфах производилась вручную, лопатами, методом горизонтальных зачисток, по пластам глубиной 0,1-0,2 м, либо, в случае выявления четко выраженной горизонтальной стратиграфии – послойно, с фотофиксацией. Расчистка объектов и пятен, участков погребенной почвы, переборка грунта велись при помощи ножей и пикировок. Для выявления структуры плотных поверхностей и удаления грунта в стесненных условиях при расчистке использовались щетки, кисти и совки.

После проведения археологических изысканий была произведена полная рекультивация всех шурфов методом обратной засыпки отработанного грунта. Культурный слой выбирался до материка – естественной поверхности грунта, не затронутой антропогенными воздействиями, с последующей зачисткой его поверхности, а также всех боковых стенок, и затем фиксацией всех полученных планов, разрезов, профилей.

Согласно пункту 3.8. «Положения», в шурфах производилась контрольная прокопка верхней части археологически стерильного слоя, подстилающего почвенный горизонт (материка).

Маршрут, точки закладки шурфов и фотофиксации ландшафта и обследованных объектов были нанесены на топографические планы; для мест закладки шурфов и точек фотофиксации были определены GPS-координаты в системе WGS-84 EPSG:4326, формат DD.DDDDDDDD°.



## ***ПОЛЕВОЕ ОБСЛЕДОВАНИЕ***

Согласно проектной документации по титулу «Газопровод межпоселковый от ГРС Сяськовский ЦБК до д.Пехалево, д.Березье, д.Немятово-2, д.Немятово-1, д.Глядково Волховского района Ленинградской области» проектируемая трасса объекта «Газопровод межпоселковый пос. Янега - дер. Харевщина - г. п. Свирьстрой Лодейнопольского района Ленинградской области» будет проложена в северной части Волховского района (Иссадское сельское поселение и Сясьстройское городское поселение) (илл. 1, 2).

Часть трассы проектируемого газопровода проходит в непосредственной близости от выявленных объектов культурного наследия «Сясьский канал (б. канал Екатерины II)» и «Новосясьский канал (б. канал императрицы Марии Федоровны)», расположенных по адресу: Ленинградская область, Волховский район, от р. Волхов до р. Сясь (илл. 2 - 12).

На участках вдоль Старосясьского канала между ПК56+84,5 до ПК 89+97 (длиной 3310 м) и ПК132+72,5 – ПК150+20,0 (длиной 1800 м) трасса проходит параллельно каналу, на минимальном расстоянии 30 м к югу от берега канала. Трасса пересекает канал в 2-х местах на участках ПК89+97,0 – ПК91+17,0 и ПК132+70,0 – ПК131+42,0. Выполнение работ на всем протяжении вблизи ОКН «Сясьский канал (б. канал Екатерины II)» проектируется к производству методом наклонно-направленного бурения. Приемные и рабочие котлованы по завершении работ подлежат рекультивации.

На участке вдоль Новосясьского канала, между ПК98+69,0 – 2ПК9+55,0, длиной 3520 м трасса проектирования проходит параллельно каналу на минимальном расстоянии 20 м к северу от берега. Трасса пересекает канал в 2-х местах на участках ПК98+69,0 – ПК96+86 и ПК124+40,0 – ПК126+26,0. Выполнение работ на всем протяжении вблизи ОКН «Новосясьский канал (б. канал императрицы Марии Федоровны)» проектируется к производству методом наклонно-направленного бурения. Приемные и рабочие котлованы по завершении работ подлежат рекультивации.

Для недопущения повреждения или разрушения ОКН в зоне строительства в составе проекта работ разработан раздел по сохранению объектов культурного наследия, предусматривающий обеспечение их физической сохранности, обеспечение ландшафтно-экологической сохранности и иные (общие) требования по сохранению объектов культурного наследия.

На остальной трассе прохождения проектируемого объекта объекты культурного наследия и/или объекты, обладающие признаками объектов культурного наследия, не выявлены.

### *Археологическая шурфовка*

Для поиска объектов археологического наследия, кроме анализа картографического материала и визуального осмотра территории, было заложено 19 археологических шурфов общей площадью 19 м<sup>2</sup> и размерами 1х1 м.

Разведочные археологические работы были проведены археологической экспедицией ООО «ПИРС» в конце августа 2021 года г. (руководитель Н.В. Хвоцинская). Трасса обследования длиной около 19 км, расположена в северной части Волховского района Ленинградской области (Иссадское сельское поселение и Сясьстройское городское поселение), в южном Приладожье, по большей части между рек Сясь и Волхов, вдоль берегов Старосясьского и Новосясьского каналов (выявленных объектов культурного наследия «Сясьский канал (б. канал Екатерины II)» и «Новосясьский канал (б. канал императрицы Марии Федоровны)» (илл. 1 - 12); в соответствии с приказом Комитета по культуре Ленинградской области «Об утверждении Перечня выявленных объектов культурного наследия, расположенных на территории Ленинградской области» от 01 декабря 2015 г. № 1-03/15-63).

Рельеф района работ пологий, не каменистый. Характерный "волнистый" ландшафт сформирован отложениями позднеголоценовой ладожской трансгрессии. Низины заболочены. Растительность древесная, представлена хвойными и лиственными породами в равной степени. Также присутствует луговая и кустарниковая растительность. Присутствуют участки вырубленных лесов.

В геоморфологическом отношении территория находится в пределах Приладожской низменности и представляет собой пологую озерную равнину. Абсолютные отметки в пределах трассы обследования - 6,40 - 16,50 м БС.

Для удобства описания территория обследования разделена на 2 участка.

Трасса обследования на Участке 1 (илл. 11) начинается в смешанном заболоченном лесу, на южной окраине г. Сясьстрой (ГРС Сяськовский ЦБК) (точка фотофиксации Ф1), следуя в юго-западном направлении огибает с севера д. Пехалево (точка фотофиксации Ф2, Ф3 – илл. 13, 19-22), пересекает р. Сясь (точка фотофиксации Ф4 – илл. 23, 24). Далее трасса проходит к западу, севернее д. Судемье, по полям, до автомобильной дороги 41К-197 (точка фотофиксации Ф4, Ф5 – илл. 24, 30), где поворачивает на северо-запад и, огибая расчищенный под поле участок (точка фотофиксации Ф6 – илл. 36, 37), следует вдоль западной стороны дороги и ЛЭП, по лесу (точка фотофиксации Ф7 – илл. 38), до пересечения с автомобильной дорогой Р-21 «Кола» (точка фотофиксации Ф8 – илл. 49, 50). Далее трасса следует вдоль технологического проезда под ЛЭП до юго-западной окраины д. Сясьские Рядки (точка фотофиксации Ф9 – илл. 56, 57) и поворачивает на запад, вдоль южного берега Старосясьского канала и ЛЭП (точка фотофиксации Ф10, Ф11, Ф12 – илл. 58, 64, 65, 71, 72). Через 3,5 км трасса поворачивает на северо-запад, и, пересекая Старосясьский (точка фотофиксации Ф13 – илл. 83, 84) и Новосясьский каналы (точка фотофиксации Ф14 – илл. 85, 86), поворачивает к юго-западу и продолжается на

Участке 2 территории обследования (илл. 12). Здесь трасса следует параллельно северного берега Новосаяского канала (точки фотофиксации Ф15, Ф16 – илл. 92, 93, 99, 100) по лесу, преимущественно вдоль лесной грунтовой дороги. Севернее ДНП Рыбацкое трасса разветвляется северная часть – продолжается в юго-западном направлении до конечного пункта в д. Немятово-2, Немятово-1 и д. Глядково (точки фотофиксации Ф17 – Ф24), южная, поворачивая к югу и пересекая каналы (точки фотофиксации Ф17, Ф18 – илл. 107-111), выходит к северо-западной окраине ДНП Рыбацкое и далее следует по южному берегу Старосаяского канала, южнее грунтовой дороги, до конечной точки в д. Немятово-2 и д. Березье (точки фотофиксации Ф18 – Ф21 – илл. 110, 111, 117, 118, 129, 130, 136, 137). По населенным пунктам трасса проходит вдоль грунтовых автомобильных дорог.

В ходе обследования, для наглядной характеристики трассы проектируемых работ, проводилась фотофиксация территории – точки фотофиксации Ф1 – Ф22.

Исходя из условий Технического задания и особенностей ландшафта, в местах перспективных для поиска и обнаружения объектов археологического наследия в трассе археологического обследования на участке 1 было заложено 11 шурфов 1х1 м, на участке 2 – 8 шурфов, нумерация шурфов сплошная (всего 19 шурфов).

## **УЧАСТОК 1**

### ***Точки фотофиксации:***

**Точка фотофиксации Ф1** – Ленинградская обл., Волховский р-н. Восточная часть Участка 1. Южная окраина г. Сясьстрой, западнее ГРС Сяськовский ЦБК. Вид с северо-востока на трассу обследования (илл. 11, 13).

**Точка фотофиксации Ф2** – Ленинградская обл., Волховский р-н. Восточная часть Участка 1. Северо-восточная окраина д. Пехалево. Вид с запада на трассу обследования (илл. 19).

- Вид с юго-востока на трассу обследования (илл. 20).

**Точка фотофиксации Ф3** – Ленинградская обл., Волховский р-н. Восточная часть Участка 1. Северная окраина д. Пехалево. Вид с северо-востока на трассу обследования (илл. 21).

- Вид с северо-запада на трассу обследования (илл. 22).

**Точка фотофиксации Ф4** – Ленинградская обл., Волховский р-н. Восточная часть Участка 1. Северная окраина д. Судемье. Вид с юго-запада на р. Сясь в коридоре обследования (илл. 24).

- Вид с северо-востока на трассу обследования (илл. 23).

**Точка фотофиксации Ф5** – Ленинградская обл., Волховский р-н. Восточная часть Участка 1. Северо-западнее д. Судемье. Вид с востока на трассу обследования (илл. 30).

**Точка фотофиксации Ф6** – Ленинградская обл., Волховский р-н. Восточная часть Участка 1. Западнее д. Судемье, у а. д. 41К-197. Вид с юго-востока на трассу обследования (илл. 36).  
- Вид с юго-запада на трассу обследования (илл. 37).

**Точка фотофиксации Ф7** – Ленинградская обл., Волховский р-н. Восточная часть Участка 1. Юго-западнее д. Подрябинье, у а. д. 41К-197. Вид с юго-востока на трассу обследования (илл. 39).

**Точка фотофиксации Ф8** – Ленинградская обл., Волховский р-н. Восточная часть Участка 1. У пересечения а. д. 41К-197 и а. д. Р-21 «Кола». Вид с северо-запада на трассу обследования (илл. 49).

- Вид с юго-востока на трассу обследования (илл. 50).

**Точка фотофиксации Ф9** – Ленинградская обл., Волховский р-н. Северо-восточная часть Участка 1. Южная окраина д. Сясьские Рядки. Вид с востока на трассу обследования (илл. 56).

- Вид с северо-запада на трассу обследования (илл. 57).

**Точка фотофиксации Ф10** – Ленинградская обл., Волховский р-н. Западная часть Участка 1. Юго-западная окраина д. Сясьские Рядки. Вид с северо-востока на трассу обследования (илл. 58).

**Точка фотофиксации Ф11** – Ленинградская обл., Волховский р-н. Западная часть Участка 1. Южный берег Старосясьского канала. Вид с северо-востока на трассу обследования (илл. 64).

- Вид с юго-запада на трассу обследования (илл. 65).

**Точка фотофиксации Ф12** – Ленинградская обл., Волховский р-н. Западная часть Участка 1. Южный берег Старосясьского канала. Вид с северо-востока на трассу обследования (илл. 71).

- Вид с юго-запада на трассу обследования (илл. 72).

**Точка фотофиксации Ф13** – Ленинградская обл., Волховский р-н. Западная часть Участка 1. Южный берег Старосясьского канала, место пересечения русла канала трассой проектируемого газопровода. Вид с юго-востока (илл. 83).

- Вид с юго-запада на трассу обследования (илл. 84).

**Точка фотофиксации Ф14** – Ленинградская обл., Волховский р-н. Западная часть Участка 1. Северный берег Новосясьского канала, место пересечения русла канала трассой проектируемого газопровода. Вид с северо-запада (илл. 86).

- Вид с северо-востока на трассу обследования (илл. 85).

### ***Шурфы на Участке 1 территории обследования:***

**Шурф 1** - размерами 1X1 м заложен в восточной части Участка 1, на краю поля, у северо-восточной окраины д. Пехалево, в 100 м к северо-востоку от д. №4 (илл. 14-18).

В ходе работ выявлена следующая стратиграфия:

Дерн и поддерновый слой (пахота – серо-коричневая гумусированная супесь) (29 - 31 см);

Светло-коричневая супесь (прослежена на глубину до 56 см от современной дневной поверхности).

Общая глубина шурфа с контрольным прокопом материка - 56 см. Артефактов и признаков культурного слоя в шурфе не обнаружено. После документирования шурф был рекультивирован.

Координаты шурфа: СШ 60.117083° ВД 32.558475°

**Шурф 2** - размерами 1X1 м заложен в восточной части Участка 1, на заросшем травой и кустарником лугу, на вершине возвышенности, в 115 м северо-западу от северной окраины д. Судемье (илл. 25-29).

В ходе работ выявлена следующая стратиграфия:

Дерн и поддерновый слой (пахота – серый гумусированный суглинок) (27 - 29 см);

Серо-коричневый суглинок (прослежен на глубину до 53 см от современной дневной поверхности).

Общая глубина шурфа с контрольным прокопом материка - 53 см. Артефактов и признаков культурного слоя в шурфе не обнаружено. После документирования шурф был рекультивирован.

Координаты шурфа: 60.116317° ВД 32.550908°

**Шурф 3** - размерами 1X1 м заложен в восточной части Участка 1, на краю смешанного леса в 845 м к юго-западу от Шурфа 2, в 116 м юго-западнее а. д. 41К-197 (илл. 31-35).

В ходе работ выявлена следующая стратиграфия:

Дерн и поддерновый слой (лесная почва – темно-серая гумусированная супесь) (6 - 9 см);

Серая подзолистая супесь (18 – 21 см)

Желтый ожелезненный песок (прослежен на глубину до 44 см от современной дневной поверхности).

Общая глубина шурфа с контрольным прокопом материка - 44 см. Артефактов и признаков культурного слоя в шурфе не обнаружено. После документирования шурф был рекультивирован.

Координаты шурфа: СШ 60.114124° ВД 32.536330°

**Шурф 4** - размерами 1X1 м заложен в восточной части Участка 1, на краю мелколиственного леса в 875 м к северо-западу от Шурфа 3, в 30 м западнее а. д. 41К-197 (илл. 39-43).

В ходе работ выявлена следующая стратиграфия:

Дерн и поддерновый слой (лесная почва – темно-серый гумусированный суглинок) (14 - 16 см);

Серый суглинок (прослежен на глубину до 41 см от современной дневной поверхности).

Общая глубина шурфа с контрольным прокопом материка - 41 см. Артефактов и признаков культурного слоя в шурфе не обнаружено. После документирования шурф был рекультивирован.

Координаты шурфа: СШ 60.120799° ВД 32.528062°

**Шурф 5** - размерами 1X1 м заложен в восточной части Участка 1, на вершине песчаной гряды в смешанном лесу, в 935 м к северо-западу от Шурфа 4, в 20 м западнее а. д. 41К-197 (илл. 44-48).

В ходе работ выявлена следующая стратиграфия:

Дерн и поддерновый слой (лесная почва – темно-серая гумусированная супесь) (6 - 8 см);

Желтый песок, к низу высветляется до светло-желтого (прослежен на глубину до 51 см от современной дневной поверхности).

Общая глубина шурфа с контрольным прокопом материка - 51 см. Артефактов и признаков культурного слоя в шурфе не обнаружено. После документирования шурф был рекультивирован.

Координаты шурфа: СШ 60.127444° ВД 32.517825°

**Шурф 6** - размерами 1X1 м заложен в северо-восточной части Участка 1, у южной окраины д. Сясьские Рядки, в 70 м к юго-западу от д. № 102а по ул. Кирова, на краю просеки ЛЭП, в 955 м к северо-западу от Шурфа 5 (илл. 51-55).

В ходе работ выявлена следующая стратиграфия:

Дерн и поддерновый слой (лесная почва – темно-серая гумусированная супесь) (14 - 17

см); Светло-желтый песок (прослежен на глубину до 48 см от современной дневной поверхности).

Общая глубина шурфа с контрольным прокопом материка - 48 см. Артефактов и признаков культурного слоя в шурфе не обнаружено. После документирования шурф был рекультивирован.

Координаты шурфа: СШ 60.134611° ВД 32.507190°

**Шурф 7** - размерами 1X1 м заложен в западной части Участка 1, в смешанном лесу, на южном берегу Старосясьского канала, в 1016 м к юго-западу от Шурфа 6 (илл. 59-63).

В ходе работ выявлена следующая стратиграфия:

Дерн и поддерновый слой (лесная почва – темно-серая гумусированная супесь) (9 - 11 см); Светло-желтый песок (прослежен на глубину до 63 см от современной дневной поверхности).

Общая глубина шурфа с контрольным прокопом материка - 63 см. Артефактов и признаков культурного слоя в шурфе не обнаружено. После документирования шурф был рекультивирован.

Координаты шурфа: СШ 60.132986° ВД 32.489205°

**Шурф 8** - размерами 1X1 м заложен в западной части Участка 1, в смешанном лесу, на южном берегу Старосясьского канала, в 1020 м к юго-западу от Шурфа 7 (илл. 66-70).

В ходе работ выявлена следующая стратиграфия:

Дерн (торф) (6 - 9 см);

Серый подзолистый песок (8-12 см)

Темно-серый песок (озерно-аллювиальные отложения) (10-12 см)

Светло-желтый песок (прослежен на глубину до 60 см от современной дневной поверхности).

Общая глубина шурфа с контрольным прокопом материка - 60 см. Артефактов и признаков культурного слоя в шурфе не обнаружено. После документирования шурф был рекультивирован.

Координаты шурфа: СШ 60.130096° ВД 32.471803°

**Шурф 9** - размерами 1X1 м заложен в западной части Участка 1, в смешанном лесу, на южном берегу Старосясьского канала, в 1000 м к юго-западу от Шурфа 8 (илл. 73-77).

В ходе работ выявлена следующая стратиграфия:

Дерн и поддерновый слой (лесная почва - темно-серая гумусированная супесь) (8 - 10 см);

Светло-желтый песок (прослежен на глубину до 44 см от современной дневной поверхности).

Общая глубина шурфа с контрольным прокопом материка - 44 см. Артефактов и признаков культурного слоя в шурфе не обнаружено. После документирования шурф был рекультивирован.

Координаты шурфа: СШ 60.127597° ВД 32.454513°

**Шурф 10** - размерами 1X1 м заложен в западной части Участка 1, в на краю просеки ЛЭП, у еловых лесопосадок, на южном берегу Старосясьского канала, в 750 м к юго-западу от Шурфа 9 (илл. 78-82).

В ходе работ выявлена следующая стратиграфия:

Дерн и поддерновый слой (лесная почва - серо-коричневая гумусированная супесь) (5 - 7 см);

Деструктурированный желтый песок с серым суглинком и мелким гравием (остатки насыпи технологического проезда под ЛЭП) (20 – 37 см).

Светло-желтый песок (прослежен на глубину до 62 см от современной дневной поверхности).

Общая глубина шурфа с контрольным прокопом материка - 62 см. Артефактов и признаков культурного слоя в шурфе не обнаружено. После документирования шурф был рекультивирован.

Координаты шурфа: СШ 60.125599° ВД 32.441650°

**Шурф 11** - размерами 1X1 м заложен в западной части Участка 1, в смешанном лесу, на северном берегу Новосясьского канала, в 850 м к северо-западу от Шурфа 10 (илл. 87-91).

В ходе работ выявлена следующая стратиграфия:

Дерн и поддерновый слой (лесная почва – серо-коричневая гумусированная супесь) (10 - 12 см);

Светло-желтый песок (прослежен на глубину до 45 см от современной дневной поверхности).

Общая глубина шурфа с контрольным прокопом материка - 45 см. Артефактов и признаков культурного слоя в шурфе не обнаружено. После документирования шурф был рекультивирован.

Координаты шурфа: СШ 60.132838° ВД 32.436616°

## **УЧАСТОК 2**

### ***Точки фотофиксации:***

**Точка фотофиксации Ф15** – Ленинградская обл., Волховский р-н. Восточная часть Участка 2. Северный берег Новосясьского канала. Вид с северо-востока на трассу обследования (илл. 12, 92).

- Вид с юго-запада на трассу обследования (илл. 93).



**Точка фотофиксации Ф16** – Ленинградская обл., Волховский р-н. Восточная часть Участка 2. Северный берег Новосаяского канала. Вид с северо-востока на трассу обследования (илл. 99).

- Вид с юго-запада на трассу обследования (илл. 100).

**Точка фотофиксации Ф17** – Ленинградская обл., Волховский р-н. Восточная часть Участка 2. Северный берег Новосаяского канала, место пересечения русла канала трассой проектируемого газопровода. Вид с северо-запада (илл. 107).

- Вид с северо-востока на трассу обследования (илл. 108).

- Вид с юго-запада на трассу обследования (илл. 109).

**Точка фотофиксации Ф18** – Ленинградская обл., Волховский р-н. Восточная часть Участка 2. Южный берег Старосаяского канала у северо-западной окраины ДНП Рыбацкое, место пересечения русла канала трассой проектируемого газопровода. Вид с юга (илл. 110).

- Вид с северо-востока на трассу обследования (илл. 111).

**Точка фотофиксации Ф19** – Ленинградская обл., Волховский р-н. Западная часть Участка 2. Южный берег Старосаяского канала, д. Немятово-2, ул. Петровская. Вид с северо-востока на трассу обследования (илл. 117).

- Вид с юго-запада на трассу обследования (илл. 118).

**Точка фотофиксации Ф20** – Ленинградская обл., Волховский р-н. Западная часть Участка 2. Южный берег Старосаяского канала, д. Немятово-2, ул. Петровская. Вид с юго-запада на трассу обследования (илл. 129).

- Вид с севера на трассу обследования (илл. 130).

**Точка фотофиксации Ф21** – Ленинградская обл., Волховский р-н. Западная часть Участка 2. Северный берег Новосаяского канала, северо-восточная окраина д. Немятово-2. Вид с северо-востока на трассу обследования (илл. 136).

- Вид с юго-запада на трассу обследования (илл. 137).

**Точка фотофиксации Ф22** – Ленинградская обл., Волховский р-н. Западная часть Участка 2. Северный берег Новосаяского канала, д. Немятово-2, ул. Дачная. Вид с востока на трассу обследования (илл. 138).

- Вид с запада на трассу обследования (илл. 139).

**Точка фотофиксации Ф23** – Ленинградская обл., Волховский р-н. Западная часть Участка 2. Северный берег Новосаяского канала, д. Немятово-2, ул. Дачная. Вид с северо-востока на трассу обследования (илл. 145).

- Вид с юго-запада на трассу обследования (илл. 146).

- Вид с северо-запада на часовню у кладбища в Немятово-2 на уч. 34 по ул. Вересковая (илл. 147).

- фото надгробий вт. п. XIX в. на кладбище в д. Немятово-2, ул Вересковая, уч. 34 (илл. 148).

**Точка фотофиксации Ф23** – Ленинградская обл., Волховский р-н. Западная часть Участка 2. Д. Немятово-2, ул. Луговая. Вид с юго-востока на трассу обследования по ул. Дачная в д. Немятово-2 (илл. 154).

- Вид с юго-запада на трассу обследования, в сторону д. Немятово-1 (илл. 155).

### ***Шурфы на Участке 2 территории обследования:***

**Шурф 12** - размерами 1X1 м заложен в восточной части Участка 2, в смешанном лесу, на северном берегу Новосясьского канала, в 1090 м к юго-западу от Шурфа 11 (илл. 94-98).

В ходе работ выявлена следующая стратиграфия:

Дерн и поддерновый слой (лесная почва – серо-коричневая гумусированная супесь) (5 - 8 см);

Светло-желтый песок (10-12 см).

Темно-серый песок (озерно-аллювиальные отложения) (3- 6 см)

Светло-желтый песок (прослежен на глубину до 44 см от современной дневной поверхности).

Общая глубина шурфа с контрольным прокопом материка - 44 см. Артефактов и признаков культурного слоя в шурфе не обнаружено. После документирования шурф был рекультивирован.

Координаты шурфа: СШ 60.129538° ВД 32.418196°

**Шурф 13** - размерами 1X1 м заложен в восточной части Участка 2, на краю лесной поляны, на северном берегу Новосясьского канала, в 1030 м к юго-западу от Шурфа 12 (илл. 101-106).

В ходе работ выявлена следующая стратиграфия:

Дерн и поддерновый слой (лесная почва – серо-коричневая гумусированная супесь) (12- 15 см);

Светло-желтый песок (прослежен на глубину до 50 см от современной дневной поверхности).

Общая глубина шурфа с контрольным прокопом материка – 50 см. Артефактов и признаков культурного слоя в шурфе не обнаружено. После документирования шурф был рекультивирован.

Координаты шурфа: СШ 60.126265° ВД 32.400924°

**Шурф 14** - размерами 1X1 м заложен в восточной части Участка 2, в полосе сосновой лесопосадки, на южном берегу Старосаяского канала, в 1070 м к юго-западу от Шурфа 13 (илл. 112-116).

В ходе работ выявлена следующая стратиграфия:

Дерн и поддерновый слой (лесная почва – серо-коричневая гумусированная супесь) (10-12 см);

Светло-желтый песок (прослежен на глубину до 51 см от современной дневной поверхности).

Общая глубина шурфа с контрольным прокопом материка – 51 см. Артефактов и признаков культурного слоя в шурфе не обнаружено. После документирования шурф был рекультивирован.

Координаты шурфа: СШ 60.117526° ВД 32.392884°

**Шурф 15** - размерами 1X1 м заложен в западной части Участка 2, в полосе сосновой лесопосадки с густым подлеском, на южном берегу Старосаяского канала, д. Немятово-2, в 50 м южнее ул. Петровская, в 960 м к юго-западу от Шурфа 14 (илл. 119-123).

В ходе работ выявлена следующая стратиграфия:

Дерн и поддерновый слой (лесная почва – серо-коричневая гумусированная супесь) (13-15 см);

Светло-желтый песок (прослежен на глубину до 52 см от современной дневной поверхности).

Общая глубина шурфа с контрольным прокопом материка – 52 см. Артефактов и признаков культурного слоя в шурфе не обнаружено. После документирования шурф был рекультивирован.

Координаты шурфа: СШ 60.114584° ВД 32.376677°

**Шурф 16** - размерами 1X1 м заложен в западной части Участка 2, в полосе сосновой лесопосадки, с густым подлеском, на южном берегу Старосаяского канала, д. Немятово-2, в 13 м южнее ул. Петровская, в 850 м к юго-западу от Шурфа 15 (илл. 124-128).

В ходе работ выявлена следующая стратиграфия:

Дерн и поддерновый слой (лесная почва – серо-коричневая гумусированная супесь) (9- 11 см);

Светло-желтый песок (прослежен на глубину до 48 см от современной дневной поверхности).

Общая глубина шурфа с контрольным прокопом материка – 48 см. Артефактов и признаков культурного слоя в шурфе не обнаружено. После документирования шурф был рекультивирован.

Координаты шурфа: СШ 60.112570° ВД 32.361944°

**Шурф 17** - размерами 1X1 м заложен в западной части Участка 2, у опушки смешанного леса, на лугу, на северном берегу Новосясьского канала, в 1065 м к юго-западу от Шурфа 13 (илл. 131-135).

В ходе работ выявлена следующая стратиграфия:

Дерн и поддерновый слой (лесная почва – серо-коричневая гумусированная супесь) (25-27 см);

Светло-желтый песок (прослежен на глубину до 60 см от современной дневной поверхности).

Общая глубина шурфа с контрольным прокопом материка – 60 см. Артефактов и признаков культурного слоя в шурфе не обнаружено. После документирования шурф был рекультивирован.

Координаты шурфа: СШ 60.123390° ВД 32.383257°

**Шурф 18** - размерами 1X1 м заложен в западной части Участка 2, у проселочной дороги, северо-восточная окраина д. Немятово-2, в 25 м к северу от ул. Дачная, в 1560 м к юго-западу от Шурфа 17 (илл. 140-144).

В ходе работ выявлена следующая стратиграфия:

Дерн и поддерновый слой (пахота – темно-коричневая гумусированная супесь) (27-30 см);

Светло-желтый песок (прослежен на глубину до 61 см от современной дневной поверхности).

Общая глубина шурфа с контрольным прокопом материка – 61 см. Артефактов и признаков культурного слоя в шурфе не обнаружено. После документирования шурф был рекультивирован.

Координаты шурфа: СШ 60.119853° ВД 32.356226°

**Шурф 19** - размерами 1X1 м заложен в западной части Участка 2, у деревенской грунтовой дороги (ул. Дачная), северо-западная часть д. Немятово-2, в 810 м к юго-западу от Шурфа 18 (илл. 149-153).

В ходе работ выявлена следующая стратиграфия:

Дерн и поддерновый слой (пахота – темно-коричневая гумусированная супесь) (27-30 см);

Коричневый ожелезненный песок, книзу высветляется до светло-желтого (прослежен на глубину до 66 см от современной дневной поверхности).

Общая глубина шурфа с контрольным прокопом материка – 66 см. Артефактов и признаков культурного слоя в шурфе не обнаружено. После документирования шурф был рекультивирован.

Координаты шурфа: СШ 60.115475° ВД 32.344739°

Таким образом, во всех разведочных археологических шурфах прослежена сходная стратиграфическая картина: верхний слой (дерн и почвенный слой) подстилаются археологически стерильной плотной материковой супесью. В шурфах не было сделано находок за исключением отдельных современных предметов: бытового и строительного мусора. Археологической шурфовкой пройдены все послеледниковые отложения, в которых потенциально можно было бы ожидать обнаружения признаков объектов археологического наследия.

Анализ письменных источников, архивных и картографических материалов также не выявил объектов культурного наследия или объектов, обладающих признаками объектов культурного наследия на территории обследования и в непосредственной близости от нее.

### **Вывод:**

Экспертом сделан вывод о возможности (положительное заключение) проведения земляных, строительных, мелиоративных и (или) хозяйственных работ, предусмотренных статьей 25 Лесного кодекса Российской Федерации работ по использованию лесов и иных работ на земельном участке проектирования и строительства объекта «Газопровод межпоселковый от ГРС Сяськовский ЦКБ до д. Пехалево, д. Березье, д. Немятово-2, Немятово-1, д. Глядково Волховского района Ленинградской области», ввиду отсутствия на данном земельном участке выявленных объектов археологического наследия.

Н.В.Хвоцинская

27 ноября 2021 г.

*Документ подписан усиленной квалифицированной цифровой подписью в соответствии с п. 22 Положения о Государственной историко-культурной экспертизе, утвержденного постановлением Правительства от 15 июля 2009 г. № 569.*

### **Перечень приложений к заключению экспертизы:**

*Приложение 1.* Библиографические, картографические и архивные источники;

*Приложение 2.* Список иллюстраций; Альбом иллюстраций.

*Приложение 3.* Копия разрешительной документации на право проведения археологических работ; Копии документов об аттестации государственного эксперта; Сведения о квалификации трудовых ресурсов.

*Приложение 4.* Договор № 761-11513-19 от 01.11.2019 г. и приложение к договору – заявка на выполнение работ. Копии документов, предоставленные заказчиком.

*Приложение 5.* Копии документов, предоставленных заказчиком.

## **ПРИЛОЖЕНИЕ № 1**

*по результатам государственной историко-культурной экспертизы земельных участков, подлежащих воздействию земляных, строительных, мелиоративных, хозяйственных и (или) иных работ, предусмотренных статьей 25 Лесного кодекса РФ работ по использованию лесов (за исключением работ, указанных в пунктах 3, 4 и 7 части 1 статьи 25 Лесного кодекса РФ) и иных работ, в случае если федеральный орган охраны объектов культурного наследия и орган охраны объектов культурного наследия субъекта РФ не имеет данных об отсутствии на указанном земельном участке объектов археологического наследия, включенных в реестр, и выявленных объектов археологического наследия (пп. «д» п. 11 (1) Положения о Государственной историко-культурной экспертизе, утвержденного Постановлением Правительства РФ от 15 июля 2009 года № 569), по объекту: «Газопровод межпоселковый от ГРС Сяськовский ЦКБ до д. Пехалево, д. Березье, д. Немятово-2, Немятово-1, д. Глядково Волховского района Ленинградской области»*

## **БИБЛИОГРАФИЧЕСКИЕ, КАРТОГРАФИЧЕСКИЕ И АРХИВНЫЕ ИСТОЧНИКИ**

## ЛИТЕРАТУРА

- Башенькин А.Н. Славяне на востоке Новгородской земли. V–IX вв. // Труды VI Международного Конгресса славянской археологии. Том 3. Этногенез и этнокультурные контакты славян. М.: Изд-во НПБО «Фонд археологии», 1997. С.21–27.
- Богуславский О.И. Древнейший погребальный памятник Юго-Восточного Приладожья // Новгород и Новгородская земля. Тезисы докладов. Новгород, 1989. С. 30–32;
- Гурина Н.Н. Древняя история Северо-Запада Европейской части СССР. (МИА № 87). Л.: Изд-во АН СССР; 1961
- Гусенцова Т.М. Исследования торфяниковой стоянки Подолье 1 эпох камня – раннего металла в Южном Приладожье // Археологические открытия 2010–2013 года. М.: ИА РАН, 2015. С.23–26;
- Гусенцова Т.М., Кулькова М.А., Лудикова А.В., Рябчук Д.В., Сапелко Т.В., Сергеев А.Ю., Холкина М.А. Археология и палеогеография стоянки Подолье 1 в Южном Приладожье // Археология озерных поселений IV–II тыс. до н. э.: хронология культур и природно-климатические ритмы. СПб.: Периферия, 2014. С. 127–130.
- Иностранцев А.А. Доисторический человек каменного века побережья Ладожского озера. СПб., 1882.
- Исаченко Г.А. Окно в Европу: история и ландшафты. СПб.: Изд-во СПбГУ, 1998.
- Кирпичников А.Н., Сарабьянов В.Д. Старая Ладога – первая столица Руси. СПб.: Славия, 2012.
- Кузьмин С.Л. Волховские пороги в эпоху средневековья // Новгород и Новгородская земля. История и археология. Вып. 12. Новгород, 1998.
- Кузьмин С.Л. Сопка у д. Новые Дубовики // Археология и история Пскова и Псковской земли. 1991. Мат-лы симпозиума. Псков, 1992. С.52–55.
- Кузьмин С.Л., Тарасов И.И. Раскопки поселения Новые Дубовики в 1998 г. [<http://nwae.spbu.ru/?0-1004>];
- Ладога и ее соседи в эпоху средневековья. – СПб.: ИИМК РАН, 2002;
- Лапшин В.А. Археологическая карта Ленинградской области. Часть II: Восточные и северные районы. СПб.: Изд-во СПбГУ, 1995.
- Никонов А.А., Лийва А.А. К вопросу об абсолютном возрасте времени обитания древних людей на южном берегу Ладожского озера (В развитие выдающегося труда А.А. Иностранцева) // Идеи А.А. Иностранцева в геологии и археологии. Геологические музеи. Материалы научной конференции. СПб., 2009. С. 42–45.
- Носов Е.Н. Поселение у Волховских порогов // КСИА. 1976. № 146. С. 76–81;
- Носов Е.Н. Поселение у дер. Новые Дубовики // АО 1972 г. М.: Наука, 1973. С.29;
- Орлов С.Н. Новые сведения о сопках волховского типа в районе Старой Ладоги // СА. 1958. № 1. С.236–238;
- Орлов С.Н. О раннеславянском грунтовым могильнике с трупосожжениями в Старой Ладоге // СА. 1960. № 2. С. 251–253.
- Орлов С.Н. Памятники эпохи раннего железного века и средневековья в долине р. Волхов
- Петренко В.П. Погребальный обряд населения Северной Руси VIII–X вв.: Сопки Северного Поволжья // Средневековая Ладога. Новые археологические открытия и исследования / Отв. ред. В.В. Седов. Л.: Наука, 1985.
- Петренко В.П., Шитова Т.Б. Любшанское городище и средневековые поселения Северного



- Рябинин Е.А. Финно-угорские племена в составе Древней Руси. К истории славяно-финских этнокультурных связей: Историко-археологические очерки. СПб.: Изд-во СПбГУ, 1997. С. 69.
- Рябинин Е.А., Дубашинский А.В. Любшанское городище в Нижнем Поволховье (предварительное сообщение) // Ладога и ее соседи в эпоху средневековья. СПб.: ИИМК РАН, 2002. С. 196–203.
- Сопки Северного Поволховья. СПб.: Наука, 1994. С. 132;
- Средневековая Ладога. Новые археологические открытия и исследования / Отв. ред. В.В. Седов. Л.: Наука, 1985;
- Старая Ладога и проблемы археологии Северной Руси. Сб. статей памяти О.И. Давидан. – СПб.: Изд-во ГЭ, 2002;
- Тимофеев В.И. Южное Приладожье, «стоянки А.А. Иностранцева» и стоянка Березье // Лапшин В.А. Археологическая карта Ленинградской области. Часть II: Восточные и северные районы. СПб.: Изд-во СПбГУ, 1995. С. 178;
- Юшкова М.А. Памятники культуры сетчатой керамики в Южном Приладожье // Древние культуры Восточной Европы: эталонные памятники и опорные комплексы в контексте современных археологических исследований: Замятнинский сборник. Вып. 4 / Отв. ред. Г.А. Хлопачев. — Санкт-Петербург: МАЭ РАН, 2015. – С.278–318;
- Юшкова М.А. Памятники эпохи раннего металла в Нижнем Поволховье // Новгород и Новгородская земля. История и археология. Вып.18. Новгород, 2004. С. 233–242.
- Юшкова М.А. Эпоха бронзы и ранний железный век в юго-восточной части бассейна Финского залива. Дисс. ... канд ист. наук. СПб., 2009. Л. 155–163.
- Яшкина (Панченко) В.Б. К исследованию каменных крестов Северного Поволховья // Ладога и религиозное сознание. Материалы к третьим чтениям памяти Анны Мачинской 20-22 декабря 1997 г. Материалы к чтениям. СПб. 1997. С. 67–72.

## КАРТОГРАФИЧЕСКИЕ ИСТОЧНИКИ

Kriegsstrassen Karte Eines theiles von Russland und der Angraenzenden Laender. Mach der unter der Leitung des Russ. kaiserlichen Generalstabes von General Major Schubert in Masstabe von 1/168000 im Jahre 1829 herausgegebenen Karte – auf das Mass. von 1/1400000 vergrössert, von dem k. k. ößterr. Geveeralquartirmeißterßtabe Herausgegeben im Jahre 1837.

Карты бывших губерний Иван-Города, Яма, Копорья и Нотеборга, составленная по масштабу 1/210000 1827 года под присмотром генерал-майора Шуберта генерального штаба, штабс-капитаном Бергенгеймом 1-м из материалов найденных в шведских архивах, показывающих разделение и состояние одного края в 1676 году.

Карта Санкт-Петербургской губернии, составленной под руководством Ф.Ф. Шуберта, 1834 г.

Карта ГШ Русский Императорской армии (РИА). Лист III-7 (масштаб 3 версты в 1 англ. дюйме, изд. 1880-е гг.).

Топографическая карта частей Санкт-Петербургской и Выборгской губерний 1860 г.

Специальная карта западной части Российской Империи ген.-лейт. Шуберта (масштаб 10 верст в 1 английском дюйме).

Специальная карта Европейской России (Стрельбицкого), 1865 г.

Топографическая карта Петроградской губернии, 1916 г. (масштаб 5 верст в дюйме)

Топографическая карта "Inkeri. Suomalaiset seurakunnat ja kylät" (J. Mustonen, 1924 г.) (масштаб в 1 см 2 км)

Фрагмент листа VIII<sup>c</sup>-26 военно-топографической карты ГШ СА (масштаб 2 версты в дюйме) (1934 г.)

«Собрание карт для путешествия её императорского величества в полуденный край России», составленная А. Вильбрехтом в 1787 г.

«Топографическая карта Санкт-Петербургской губернии», (1870-е – 1880-е гг.) (масштаб: 3 версты в 1 дюйме).

«Специальная карта Европейской России», изданной военно-топографическим отделом главного штаба под редакцией И.А. Стрельбицкого (1916 г.).

Эстонская топографическая карта "Jamburg-Petrograd-Luga-Novgorod" (издатель: Kartograafia jaoskond. масштаб в 1 см. 3 км).

Топографические карты ГШ РККА (масштаб в 1 см. 1 км).

## **ПРИЛОЖЕНИЕ № 2**

*по результатам государственной историко-культурной экспертизы земельных участков, подлежащих воздействию земляных, строительных, мелиоративных, хозяйственных и (или) иных работ, предусмотренных статьей 25 Лесного кодекса РФ работ по использованию лесов (за исключением работ, указанных в пунктах 3, 4 и 7 части 1 статьи 25 Лесного кодекса РФ) и иных работ, в случае если федеральный орган охраны объектов культурного наследия и орган охраны объектов культурного наследия субъекта РФ не имеет данных об отсутствии на указанном земельном участке объектов археологического наследия, включенных в реестр, и выявленных объектов археологического наследия (пп. «д» п. 11 (1) Положения о Государственной историко-культурной экспертизе, утвержденного Постановлением Правительства РФ от 15 июля 2009 года № 569), по объекту: «Газопровод межпоселковый от ГРС Сяськовский ЦКБ до д. Пехалево, д. Березье, д. Немятово-2, Немятово-1, д. Глядково Волховского района Ленинградской области»*

## **СПИСОК ИЛЛЮСТРАЦИЙ**

## **АЛЬБОМ ИЛЛЮСТРАЦИЙ**

## СПИСОК ИЛЛЮСТРАЦИЙ

- Илл. 1. Карта-схема Ленинградской области с указанием местоположения объекта «Газопровод межпоселковый от ГРС Сяськовский ЦБК до д. Пехалево, д. Березье, д. Немятово-2, д. Немятово-1, д. Глядково Волховского района Ленинградской области» (далее – участок обследования).
- Илл. 2. Ситуационная схема местоположения объекта «Газопровод межпоселковый от ГРС Сяськовский ЦБК до д. Пехалево, д. Березье, д. Немятово-2, д. Немятово-1, д. Глядково Волховского района Ленинградской области» (далее – участок обследования).
- Илл. 3. Фрагмент карты Санкт-Петербургской губернии из атласа Горного Училища 1792 г. с приблизительным обозначением (выделено синим контуром) территории обследования.
- Илл. 4. Фрагмент карты Санкт-Петербургской губернии из атласа Вильбрехта 1800 г. с приблизительным обозначением (выделено синим контуром) территории обследования.
- Илл. 5. Фрагмент карты Тихвинской водной системы из гидрографического атласа 1832 г. с приблизительным обозначением (выделено синим контуром) территории обследования.
- Илл. 6. Фрагмент карты Санкт-Петербургской губернии Стрельбицкого 1871 года с приблизительным обозначением (выделено синим контуром) территории обследования.
- Илл. 7. Фрагмент топографической карты Ладожского озера 1880 года капитана Коргуева с приблизительным обозначением (выделено синим контуром) территории обследования.
- Илл. 8. Фрагмент «Геологической карты части южного побережья Ладожского озера» 1882 г. (Иностранцев А. А. Доисторический человек каменного века побережья Ладожского озера. – СПб., 1882).
- Илл. 9. Фрагмент «Геологической карты части южного побережья Ладожского озера» 1882 г., геологические разрезы (Иностранцев А. А. Доисторический человек каменного века побережья Ладожского озера. – СПб., 1882).
- Илл. 10. Фрагмент топографической карты Ленинградской области РККА 1941 года с приблизительным обозначением (выделено синим контуром) территории обследования.
- Илл. 11. Участок обследования на фрагменте топографической карты Волховского района Ленинградской области с обозначением мест фотофиксации и заложения разведочных шурфов.
- Илл. 12. Участок обследования на фрагменте топографической карты Волховского района Ленинградской области с обозначением мест фотофиксации и заложения разведочных шурфов (продолжение).
- Илл. 13. Ленинградская обл., Волховский р-н, участок обследования. Точка фотофиксации 1. Вид с северо-востока. 25.08.2021 г. 25.08.2021.
- Илл. 14. Ленинградская обл., Волховский р-н, участок обследования. Шурф 1. Место закладки. Общий вид с юга. 25.08.2021 г.
- Илл. 15. Ленинградская обл., Волховский р-н, участок обследования. Шурф 1. Общий вид с юга выполненного шурфа. 25.08.2021 г.
- Илл. 16. Ленинградская обл., Волховский р-н, участок обследования. Шурф 1. Общий вид с юга выполненного шурфа. Зачистка по материке. Вид сверху с юга. 25.08.2021 г.
- Илл. 17. Ленинградская обл., Волховский р-н, участок обследования. Шурф 1. Северная стенка и контрольный прокоп материка. Вид с юга. 25.08.2021 г.
- Илл. 18. Ленинградская обл., Волховский р-н, участок обследования. Шурф 1. Рекультивация. Вид с юга. 25.08.2021 г.
- Илл. 19. Ленинградская обл., Волховский р-н, участок обследования. Точка фотофиксации 2. Вид с запада. 25.08.2021 г. 25.08.2021.
- Илл. 20. Ленинградская обл., Волховский р-н, участок обследования. Точка фотофиксации 2. Вид с юго-востока. 25.08.2021 г. 25.08.2021.
- Илл. 21. Ленинградская обл., Волховский р-н, участок обследования. Точка фотофиксации 3. Вид с северо-востока. 25.08.2021 г. 25.08.2021.
- Илл. 22. Ленинградская обл., Волховский р-н, участок обследования. Точка фотофиксации 3. Вид с северо-запада. 25.08.2021 г. 25.08.2021.
- Илл. 23. Ленинградская обл., Волховский р-н, участок обследования. Точка фотофиксации 4. Вид с северо-востока. 25.08.2021 г. 25.08.2021.
- Илл. 24. Ленинградская обл., Волховский р-н, участок обследования. Точка фотофиксации 4. Вид с юго-запада. 25.08.2021 г. 25.08.2021.
- Илл. 25. Ленинградская обл., Волховский р-н, участок обследования. Шурф 2. Место закладки. Общий вид с юга. 25.08.2021 г.

- Илл. 26. Ленинградская обл., Волховский р-н, участок обследования. Шурф 2. Общий вид шурфа с юга. 25.08.2021 г.
- Илл. 27. Ленинградская обл., Волховский р-н, участок обследования. Шурф 2. Зачистка по матерiku. Вид сверху с юга. 25.08.2021 г.
- Илл. 28. Ленинградская обл., Волховский р-н, участок обследования. Шурф 2. Северная стенка и контрольный прокоп. 25.08.2021 г.
- Илл. 29. Ленинградская обл., Волховский р-н, участок обследования. Шурф 2. Рекультивация. Вид с юга. 25.08.2021 г.
- Илл. 30. Ленинградская обл., Волховский р-н, участок обследования. Точка фотофиксации 5. Вид с востока. 25.08.2021 г. 25.08.2021.
- Илл. 31. Ленинградская обл., Волховский р-н, участок обследования. Шурф 3. Место закладки. Общий вид с юга. 25.08.2021 г.
- Илл. 32. Ленинградская обл., Волховский р-н, участок обследования. Шурф 3. Общий вид шурфа с юга. 25.08.2021 г.
- Илл. 33. Ленинградская обл., Волховский р-н, участок обследования. Шурф 3. Зачистка по матерiku. Вид сверху с юга. 25.08.2021 г.
- Илл. 34. Ленинградская обл., Волховский р-н, участок обследования. Шурф 3. Северная стенка и контрольный прокоп. 25.08.2021 г.
- Илл. 35. Ленинградская обл., Волховский р-н, участок обследования. Шурф 3. Рекультивация. Вид с юга. 25.08.2021 г.
- Илл. 36. Ленинградская обл., Волховский р-н, участок обследования. Точка фотофиксации 6. Вид с юго-востока. 25.08.2021 г. 25.08.2021.
- Илл. 37. Ленинградская обл., Волховский р-н, участок обследования. Точка фотофиксации 6. Вид с юго-запада. 25.08.2021 г. 25.08.2021.
- Илл. 38. Ленинградская обл., Волховский р-н, участок обследования. Точка фотофиксации 7. Вид с юго-востока. 25.08.2021 г. 25.08.2021.
- Илл. 39. Ленинградская обл., Волховский р-н, участок обследования. Шурф 4. Место закладки. Общий вид с юга. 25.08.2021 г.
- Илл. 40. Ленинградская обл., Волховский р-н, участок обследования. Шурф 4. Общий вид выполненного шурфа с юга. 25.08.2021 г.
- Илл. 41. Ленинградская обл., Волховский р-н, участок обследования. Шурф 4. Зачистка по матерiku. Вид сверху с юга. 25.08.2021 г.
- Илл. 42. Ленинградская обл., Волховский р-н, участок обследования. Шурф 4. Северная стенка и контрольный прокоп. 25.08.2021 г.
- Илл. 43. Ленинградская обл., Волховский р-н, участок обследования. Шурф 4. Рекультивация. Вид с юга. 25.08.2021 г.
- Илл. 44. Ленинградская обл., Волховский р-н, участок обследования. Шурф 5. Место закладки. Общий вид с юга. 25.08.2021 г.
- Илл. 45. Ленинградская обл., Волховский р-н, участок обследования. Шурф 5. Общий вид выполненного шурфа с юга. 25.08.2021 г.
- Илл. 46. Ленинградская обл., Волховский р-н, участок обследования. Шурф 5. Зачистка по матерiku. Вид сверху с юга. 25.08.2021 г.
- Илл. 47. Ленинградская обл., Волховский р-н, участок обследования. Шурф 5. Северная стенка и контрольный прокоп. 25.08.2021 г.
- Илл. 48. Ленинградская обл., Волховский р-н, участок обследования. Шурф 5. Рекультивация. Вид с юга. 25.08.2021 г.
- Илл. 49. Ленинградская обл., Волховский р-н, участок обследования. Точка фотофиксации 8. Вид с северо-запада. 25.08.2021 г. 25.08.2021.
- Илл. 50. Ленинградская обл., Волховский р-н, участок обследования. Точка фотофиксации 8. Вид с юго-востока. 25.08.2021 г. 25.08.2021.
- Илл. 51. Ленинградская обл., Волховский р-н, участок обследования. Шурф 6. Место закладки. Общий вид с юга. 25.08.2021 г.



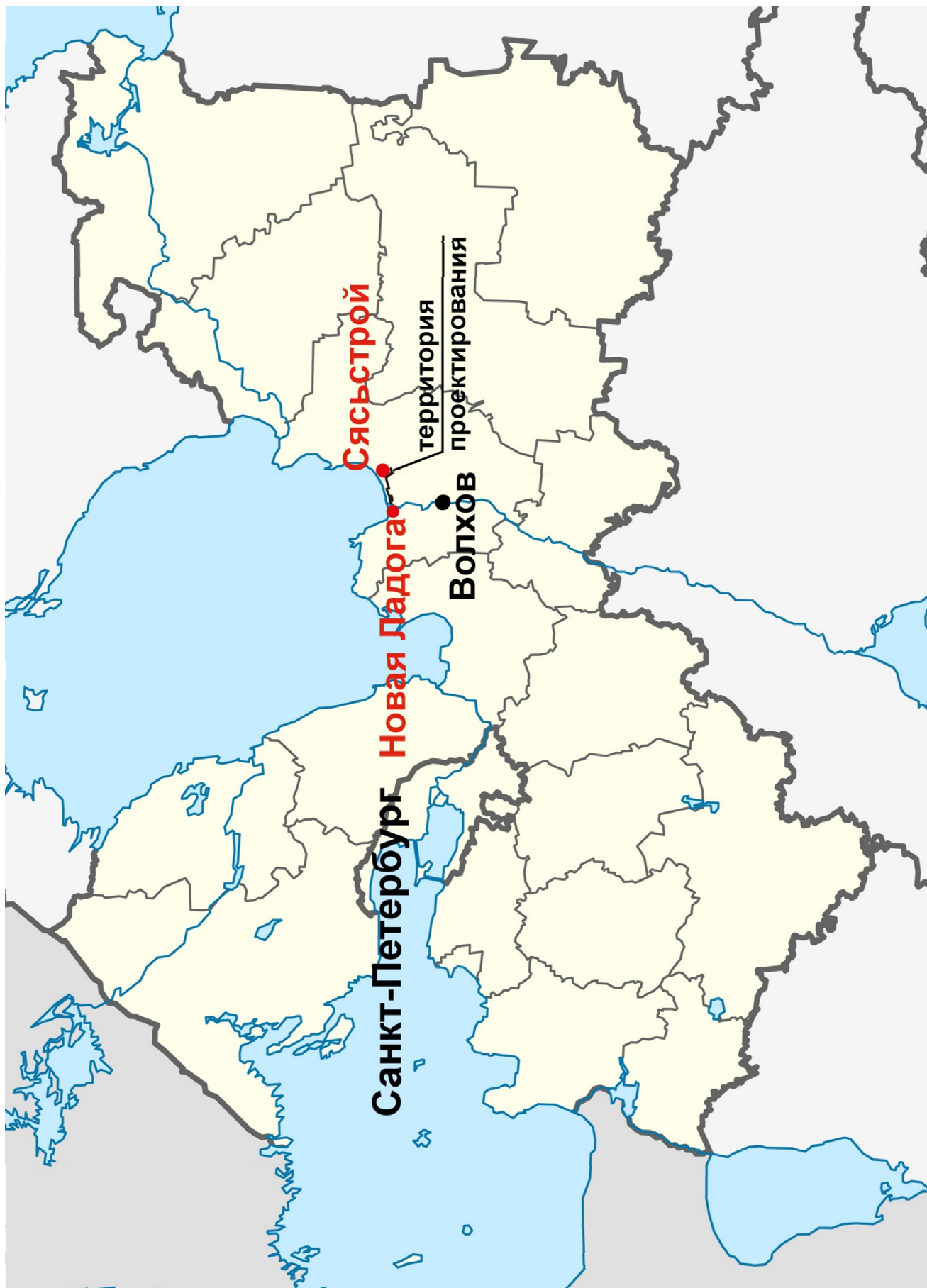
- Илл. 78. Ленинградская обл., Волховский р-н, участок обследования. Шурф 10. Место закладки. Общий вид с юга. 25.08.2021 г.
- Илл. 79. Ленинградская обл., Волховский р-н, участок обследования. Шурф 10. Общий вид выполненного шурфа с юга. 25.08.2021 г.
- Илл. 80. Ленинградская обл., Волховский р-н, участок обследования. Шурф 10. Зачистка по матерiku. Вид сверху с юга. 25.08.2021 г.
- Илл. 81. Ленинградская обл., Волховский р-н, участок обследования. Шурф 10. Северная стенка и контрольный прокоп. 25.08.2021 г.
- Илл. 82. Ленинградская обл., Волховский р-н, участок обследования. Шурф 10. Рекультивация. Вид с юга. 25.08.2021 г.
- Илл. 83. Ленинградская обл., Волховский р-н, участок обследования. Точка фотофиксации 13. Место перехода Старосясьского канала. Вид с юго-востока. 25.08.2021 г.
- Илл. 84. Ленинградская обл., Волховский р-н, участок обследования. Точка фотофиксации 13. Вид с юго-запада. 25.08.2021 г.
- Илл. 85. Ленинградская обл., Волховский р-н, участок обследования. Точка фотофиксации 14. Вид с северо-востока. 25.08.2021 г.
- Илл. 86. Ленинградская обл., Волховский р-н, участок обследования. Точка фотофиксации 14. Место перехода Новосясьского канала. Вид с северо-запада. 25.08.2021 г.
- Илл. 87. Ленинградская обл., Волховский р-н, участок обследования. Шурф 11. Место закладки. Общий вид с юга. 25.08.2021 г.
- Илл. 88. Ленинградская обл., Волховский р-н, участок обследования. Шурф 11. Общий вид выполненного шурфа с юга. 25.08.2021 г.
- Илл. 89. Ленинградская обл., Волховский р-н, участок обследования. Шурф 11. Зачистка по матерiku. Вид сверху с юга. 25.08.2021 г.
- Илл. 90. Ленинградская обл., Волховский р-н, участок обследования. Шурф 11. Северная стенка и контрольный прокоп. 25.08.2021 г.
- Илл. 91. Ленинградская обл., Волховский р-н, участок обследования. Шурф 11. Рекультивация. Вид с юга. 25.08.2021 г.
- Илл. 92. Ленинградская обл., Волховский р-н, участок обследования. Точка фотофиксации 15. Вид с северо-востока. 26.08.2021 г.
- Илл. 93. Ленинградская обл., Волховский р-н, участок обследования. Точка фотофиксации 15. Вид с юго-запада. 26.08.2021 г.
- Илл. 94. Ленинградская обл., Волховский р-н, участок обследования. Шурф 12. Место закладки. Общий вид с юга. 26.08.2021 г.
- Илл. 95. Ленинградская обл., Волховский р-н, участок обследования. Шурф 12. Общий вид выполненного шурфа с юга. 26.08.2021 г.
- Илл. 96. Ленинградская обл., Волховский р-н, участок обследования. Шурф 12. Зачистка по матерiku. Вид сверху с юга. 26.08.2021 г.
- Илл. 97. Ленинградская обл., Волховский р-н, участок обследования. Шурф 12. Северная стенка и контрольный прокоп. 26.08.2021 г.
- Илл. 98. Ленинградская обл., Волховский р-н, участок обследования. Шурф 12. Рекультивация. Вид с юга. 26.08.2021 г.
- Илл. 99. Ленинградская обл., Волховский р-н, участок обследования. Точка фотофиксации 16. Вид с северо-востока. 26.08.2021 г.
- Илл. 100. Ленинградская обл., Волховский р-н, участок обследования. Точка фотофиксации 16. Вид с юго-запада. 26.08.2021 г.
- Илл. 101. Ленинградская обл., Волховский р-н, участок обследования. Шурф 13. Место закладки. Общий вид с юга. 26.08.2021 г.
- Илл. 102. Ленинградская обл., Волховский р-н, участок обследования. Шурф 13. Общий вид выполненного шурфа с юга. 26.08.2021 г.
- Илл. 103. Ленинградская обл., Волховский р-н, участок обследования. Шурф 13. Общий вид выполненного шурфа с юга. 26.08.2021 г.



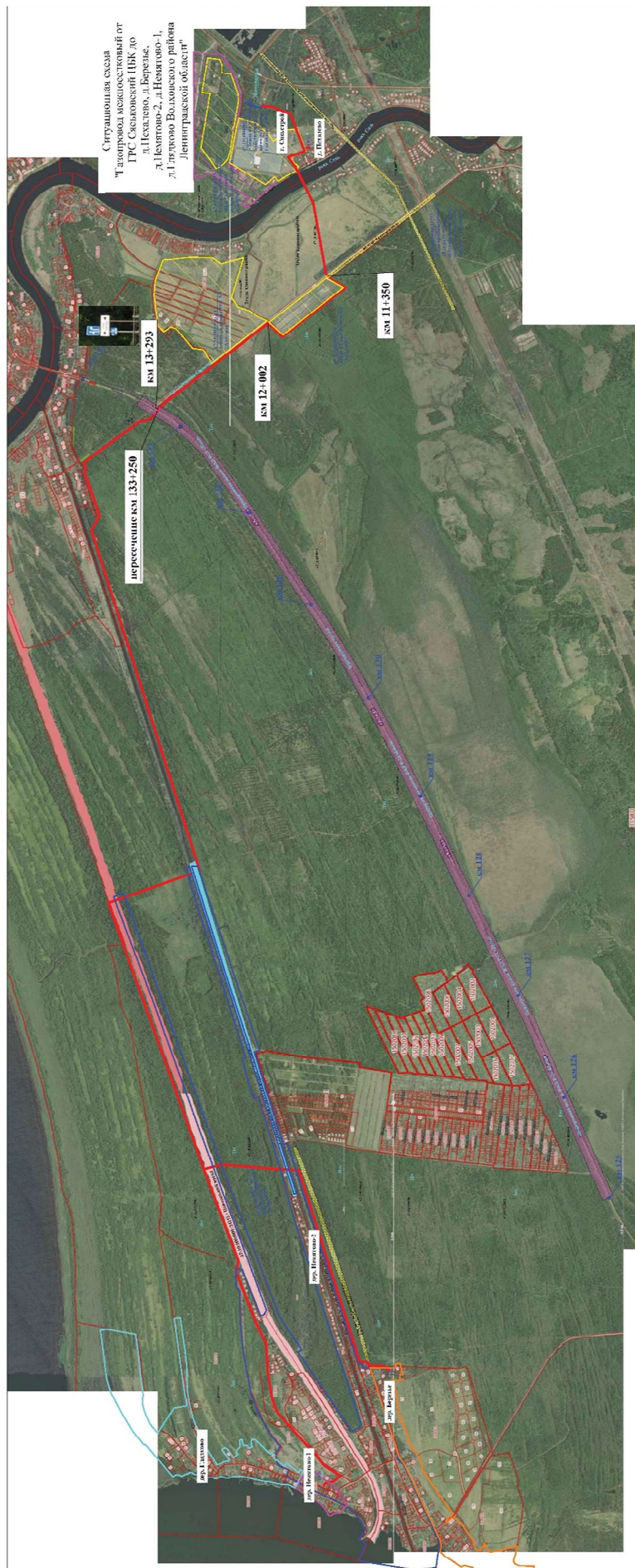


- Илл. 130. Ленинградская обл., Волховский р-н, участок обследования. Точка фотофиксации 20. Вид с севера. 26.08.2021 г.
- Илл. 131. Ленинградская обл., Волховский р-н, участок обследования. Шурф 17. Место закладки. Общий вид с юга. 26.08.2021 г.
- Илл. 132. Ленинградская обл., Волховский р-н, участок обследования. Шурф 17. Общий вид выполненного шурфа с юга. 26.08.2021 г.
- Илл. 133. Ленинградская обл., Волховский р-н, участок обследования. Шурф 17. Зачистка по материку. Вид сверху с юга. 26.08.2021 г.
- Илл. 134. Ленинградская обл., Волховский р-н, участок обследования. Шурф 17. Северная стенка и контрольный прокоп. 26.08.2021 г.
- Илл. 135. Ленинградская обл., Волховский р-н, участок обследования. Шурф 17. Рекультивация. Вид с юга. 26.08.2021 г.
- Илл. 136. Ленинградская обл., Волховский р-н, участок обследования. Точка фотофиксации 21. Вид с северо-востока. 26.08.2021 г.
- Илл. 137. Ленинградская обл., Волховский р-н, участок обследования. Точка фотофиксации 21. Вид с юго-запада. 26.08.2021 г.
- Илл. 138. Ленинградская обл., Волховский р-н, участок обследования. Точка фотофиксации 22. Вид с востока. 26.08.2021 г.
- Илл. 139. Ленинградская обл., Волховский р-н, участок обследования. Точка фотофиксации 22. Вид с запада. 26.08.2021 г.
- Илл. 140. Ленинградская обл., Волховский р-н, участок обследования. Шурф 18. Место закладки. Общий вид с юга. 26.08.2021 г.
- Илл. 141. Ленинградская обл., Волховский р-н, участок обследования. Шурф 18. Общий вид выполненного шурфа с юга. 26.08.2021 г.
- Илл. 142. Ленинградская обл., Волховский р-н, участок обследования. Шурф 18. Зачистка по материку. Вид сверху с юга. 26.08.2021 г.
- Илл. 143. Ленинградская обл., Волховский р-н, участок обследования. Шурф 18. Северная стенка и контрольный прокоп. 26.08.2021 г.
- Илл. 144. Ленинградская обл., Волховский р-н, участок обследования. Шурф 18. Рекультивация. Вид с юга. 26.08.2021 г.
- Илл. 145. Ленинградская обл., Волховский р-н, участок обследования. Точка фотофиксации 23. Вид с северо-востока. 26.08.2021 г.
- Илл. 146. Ленинградская обл., Волховский р-н, участок обследования. Точка фотофиксации 21. Вид с юго-запада. 26.08.2021 г.
- Илл. 147. Ленинградская обл., Волховский р-н, участок обследования. Точка фотофиксации 23. Вид на часовню с северо-запада. 26.08.2021 г.
- Илл. 148. Ленинградская обл., Волховский р-н, участок обследования. Одно из дореволюционных надгробий на территории кладбища. 26.08.2021 г.
- Илл. 149. Ленинградская обл., Волховский р-н, участок обследования. Шурф 19. Место закладки. Общий вид с юга. 26.08.2021 г.
- Илл. 150. Ленинградская обл., Волховский р-н, участок обследования. Шурф 19. Общий вид выполненного шурфа с юга. 26.08.2021 г.
- Илл. 151. Ленинградская обл., Волховский р-н, участок обследования. Шурф 19. Зачистка по материку. Вид сверху с юга. 26.08.2021 г.
- Илл. 152. Ленинградская обл., Волховский р-н, участок обследования. Шурф 19. Северная стенка и контрольный прокоп. 26.08.2021 г.
- Илл. 153. Ленинградская обл., Волховский р-н, участок обследования. Шурф 19. Рекультивация. Вид с юга. 26.08.2021 г.
- Илл. 154. Ленинградская обл., Волховский р-н, участок обследования. Точка фотофиксации 24. Вид с юго-востока. 26.08.2021 г.
- Илл. 155. Ленинградская обл., Волховский р-н, участок обследования. Точка фотофиксации 24. Вид с юго-запада. 26.08.2021 г.

# *Альбом иллюстраций*



Илл. 1. Карта-схема Ленинградской области с указанием местоположения объекта «Газопровод межпоселковый от ГРС Сяськовский ЦБК до д. Пехалево, д.Березье, д. Немятово-2, д. Немятово-1, д. Глядково Волховского района Ленинградской области» (далее – участок обследования).

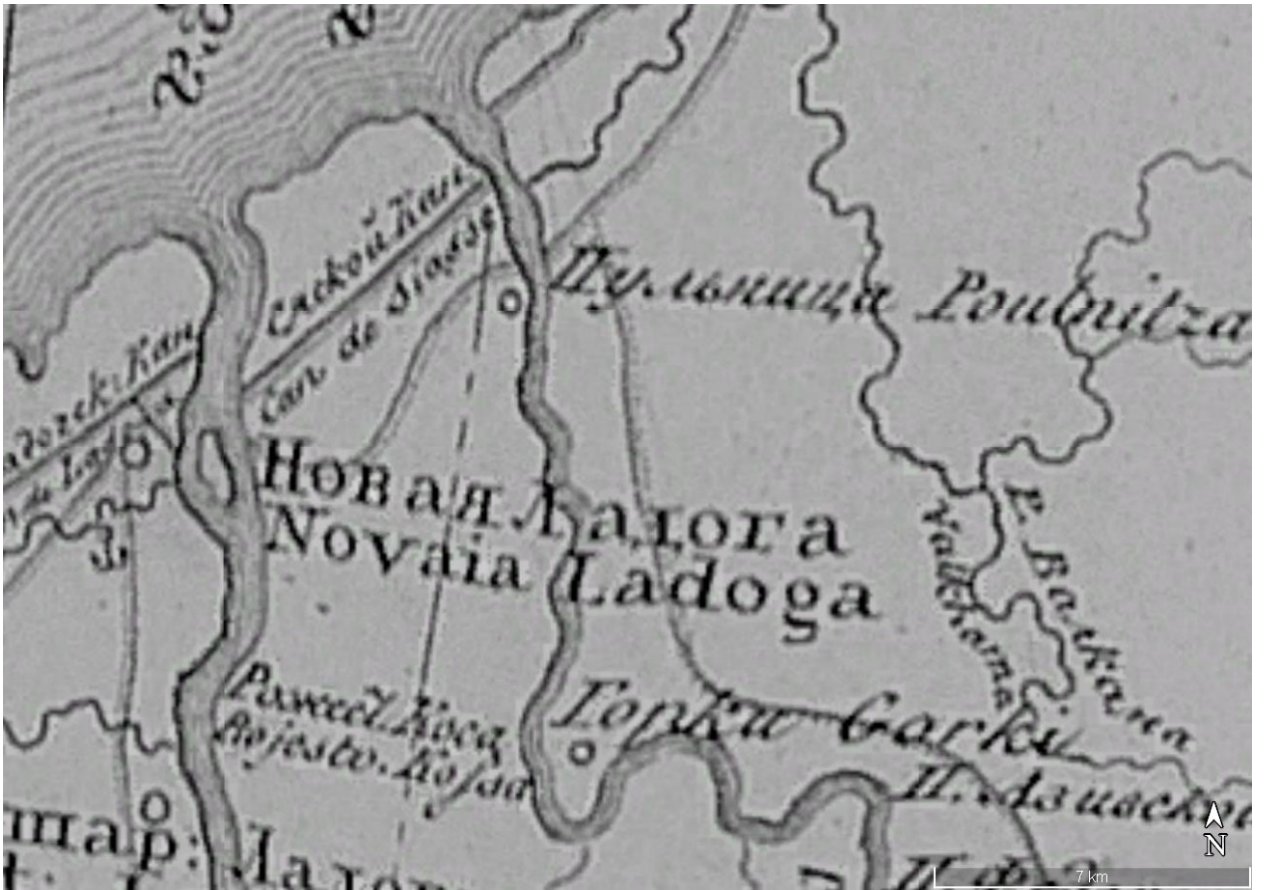


Илл. 2. Ситуационная схема местоположения объекта «Газопровод межпоселковый от ГРС Сяськовский ЦБК до д. Пехалево, д. Березье, д. Немятово-2, д. Немятово-1, д. Глядково Волховского района Ленинградской области» (далее – участок обследования).









Илл. 5. Фрагмент карты Тихвинской водной системы из гидрографического атласа 1832 г. с приблизительным обозначением (выделено синим контуром) территории обследования.

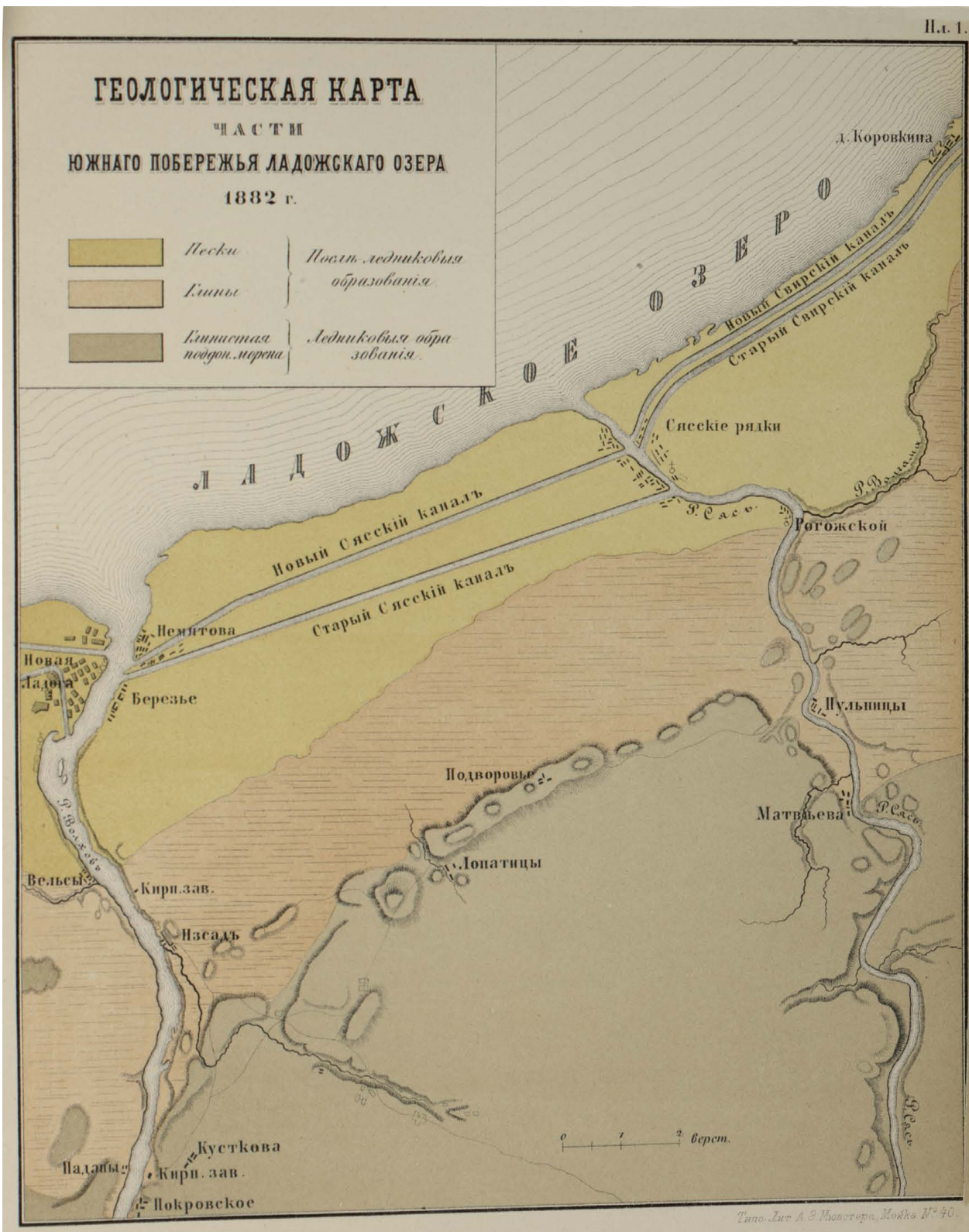


Илл. 6. Фрагмент карты Санкт-Петербургской губернии Стрельбицкого 1871 года с приблизительным обозначением (выделено синим контуром) территории обследования.










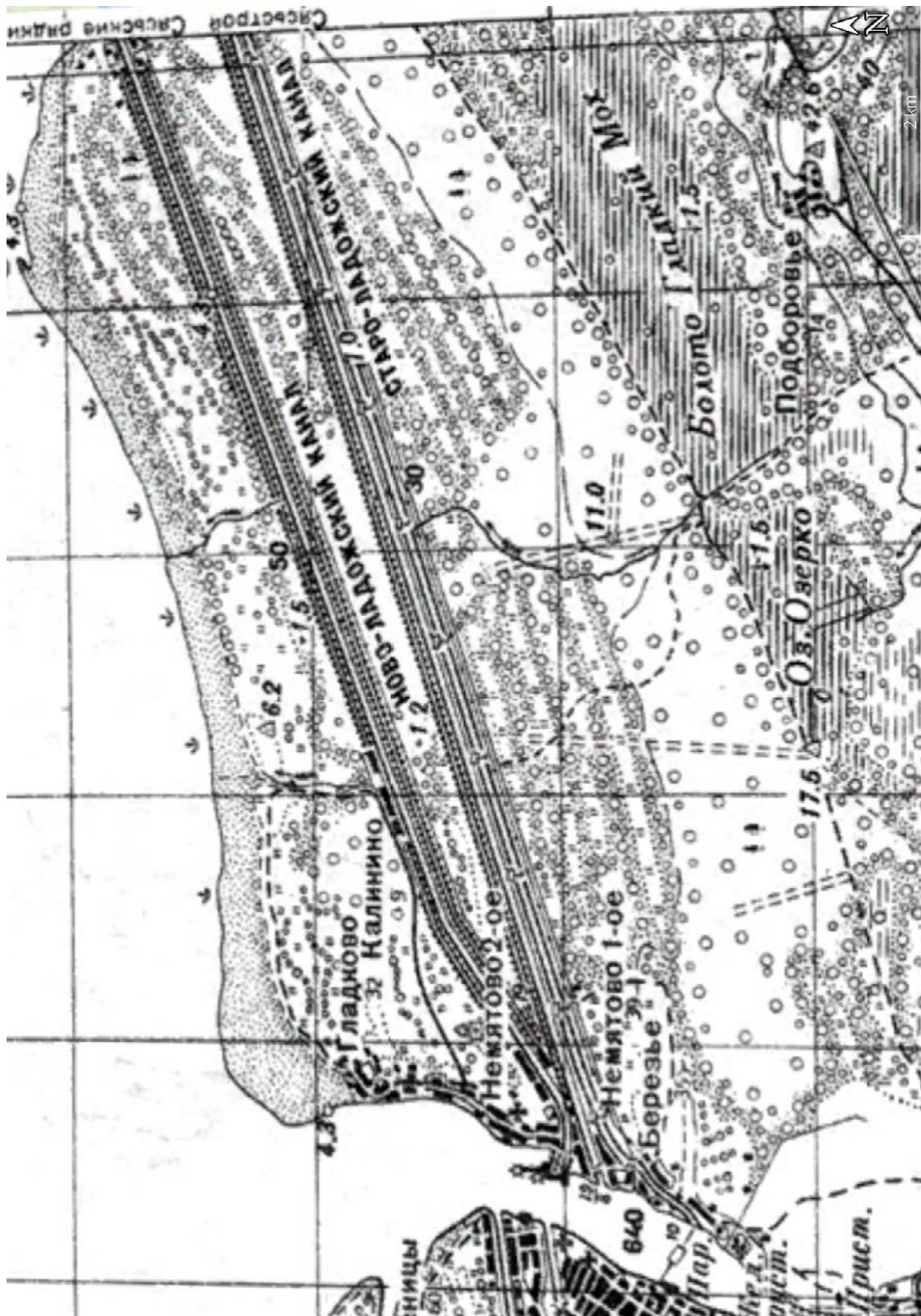
Илл. 8. Фрагмент «Геологической карты части южного побережья Ладожского озера» 1882 г. (Иностранцев А. А. Доисторический человек каменного века побережья Ладожского озера. – СПб., 1882).





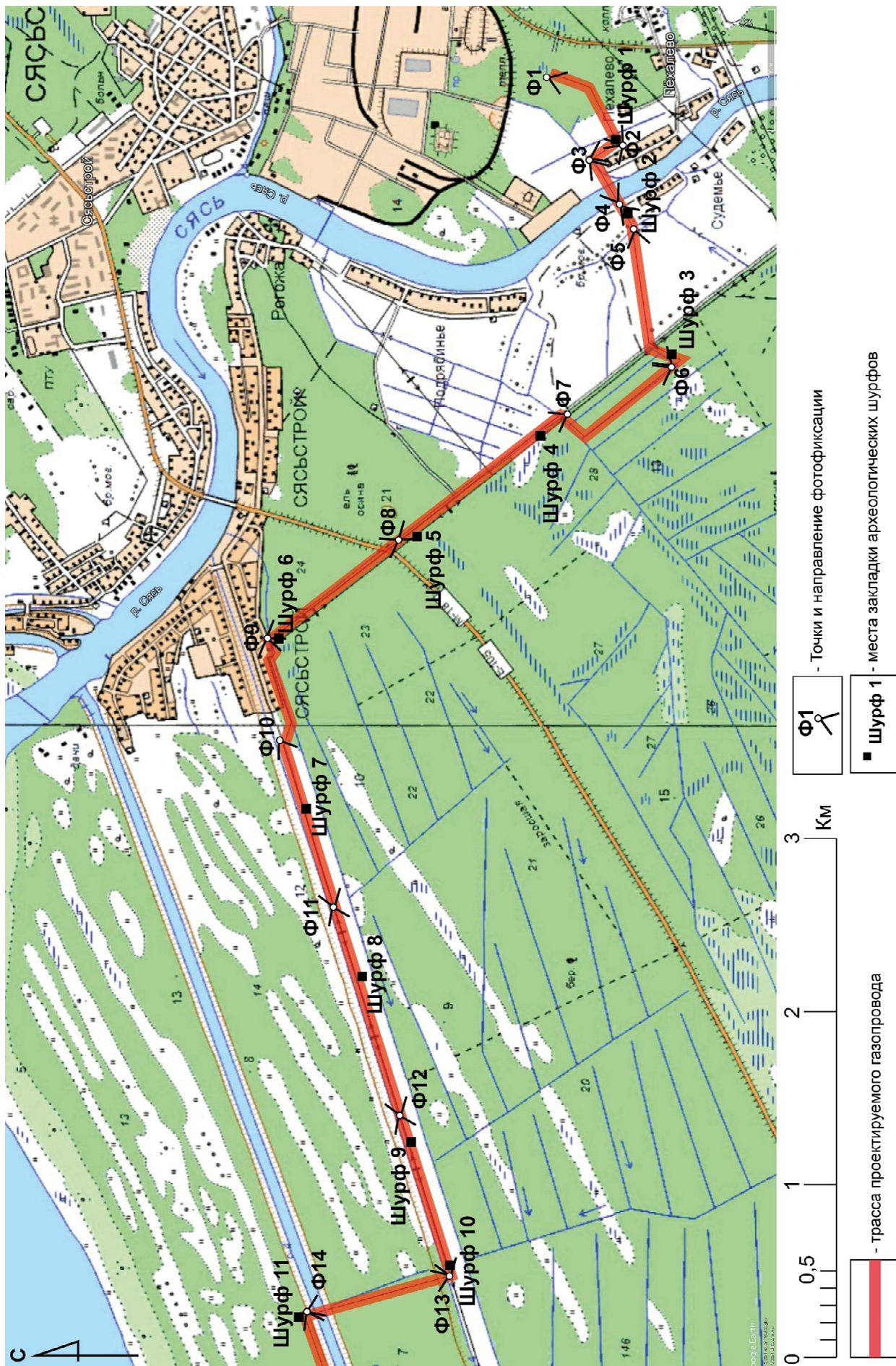
Илл. 9. Фрагмент «Геологической карты части южного побережья Ладожского озера» 1882 г., геологические разрезы (Иностранцев А. А. Доисторический человек каменного века побережья Ладожского озера. – СПб., 1882).





Илл. 10. Фрагмент топографической карты Ленинградской области РККА 1941 года с приблизительным обозначением (выделено синим контуром) территории обследования.





Илл. 11. Участок обследования на фрагменте топографической карты Волховского района Ленинградской области с обозначением мест фотофиксации и заложения разведочных шурфов.









Илл. 13. Ленинградская обл., Волховский р-н, участок обследования. Точка фотофиксации 1. Вид с северо-востока. 25.08.2021 г. 25.08.2021.



Илл. 14. Ленинградская обл., Волховский р-н, участок обследования. Шурф 1. Место закладки. Общий вид с юга. 25.08.2021 г.





Илл. 15. Ленинградская обл., Волховский р-н, участок обследования. Шурф 1. Общий вид с юга выполненного шурфа. 25.08.2021 г.



Илл. 16. Ленинградская обл., Волховский р-н, участок обследования. Шурф 1. Общий вид с юга выполненного шурфа. Зачистка по материке. Вид сверху с юга. 25.08.2021 г.





Илл. 17. Ленинградская обл., Волховский р-н, участок обследования. Шурф 1. Северная стенка и контрольный прокоп материка. Вид с юга. 25.08.2021 г.



Илл. 18. Ленинградская обл., Волховский р-н, участок обследования. Шурф 1. Рекультивация. Вид с юга. 25.08.2021 г.





Илл. 19. Ленинградская обл., Волховский р-н, участок обследования. Точка фотофиксации 2. Вид с запада. 25.08.2021 г. 25.08.2021.



Илл. 20. Ленинградская обл., Волховский р-н, участок обследования. Точка фотофиксации 2. Вид с юго-востока. 25.08.2021 г. 25.08.2021.





Илл. 21. Ленинградская обл., Волховский р-н, участок обследования. Точка фотофиксации 3. Вид с северо-востока. 25.08.2021 г. 25.08.2021.



Илл. 22. Ленинградская обл., Волховский р-н, участок обследования. Точка фотофиксации 3. Вид с северо-запада. 25.08.2021 г. 25.08.2021.





Илл. 23. Ленинградская обл., Волховский р-н, участок обследования. Точка фотофиксации 4. Вид с северо-востока. 25.08.2021 г. 25.08.2021.



Илл. 24. Ленинградская обл., Волховский р-н, участок обследования. Точка фотофиксации 4. Вид с юго-запада. 25.08.2021 г. 25.08.2021.





Илл. 25. Ленинградская обл., Волховский р-н, участок обследования. Шурф 2. Место закладки. Общий вид с юга. 25.08.2021 г.



Илл. 26. Ленинградская обл., Волховский р-н, участок обследования. Шурф 2. Общий вид шурфа с юга. 25.08.2021 г.





Илл. 27. Ленинградская обл., Волховский р-н, участок обследования. Шурф 2. Зачистка по матерiku. Вид сверху с юга. 25.08.2021 г.



Илл. 28. Ленинградская обл., Волховский р-н, участок обследования. Шурф 2. Северная стенка и контрольный прокоп. 25.08.2021 г.





Илл. 29. Ленинградская обл., Волховский р-н, участок обследования. Шурф 2. Рекультивация. Вид с юга. 25.08.2021 г.



Илл. 30. Ленинградская обл., Волховский р-н, участок обследования. Точка фотофиксации 5. Вид с востока. 25.08.2021 г. 25.08.2021.





Илл. 31. Ленинградская обл., Волховский р-н, участок обследования. Шурф 3. Место закладки. Общий вид с юга. 25.08.2021 г.



Илл. 32. Ленинградская обл., Волховский р-н, участок обследования. Шурф 3. Общий вид шурфа с юга. 25.08.2021 г.





Илл. 33. Ленинградская обл., Волховский р-н, участок обследования. Шурф 3. Зачистка по матерiku. Вид сверху с юга. 25.08.2021 г.



Илл. 34. Ленинградская обл., Волховский р-н, участок обследования. Шурф 3. Северная стенка и контрольный прокоп. 25.08.2021 г.





Илл. 35. Ленинградская обл., Волховский р-н, участок обследования. Шурф 3. Рекультивация. Вид с юга. 25.08.2021 г.



Илл. 36. Ленинградская обл., Волховский р-н, участок обследования. Точка фотофиксации 6. Вид с юго-востока. 25.08.2021 г. 25.08.2021.





Илл. 37. Ленинградская обл., Волховский р-н, участок обследования. Точка фотофиксации 6. Вид с юго-запада. 25.08.2021 г. 25.08.2021.



Илл. 38. Ленинградская обл., Волховский р-н, участок обследования. Точка фотофиксации 7. Вид с юго-востока. 25.08.2021 г. 25.08.2021.





Илл. 39. Ленинградская обл., Волховский р-н, участок обследования. Шурф 4. Место закладки. Общий вид с юга. 25.08.2021 г.



Илл. 40. Ленинградская обл., Волховский р-н, участок обследования. Шурф 4. Общий вид выполненного шурфа с юга. 25.08.2021 г.





Илл. 41. Ленинградская обл., Волховский р-н, участок обследования. Шурф 4. Зачистка по материку. Вид сверху с юга. 25.08.2021 г.



Илл. 42. Ленинградская обл., Волховский р-н, участок обследования. Шурф 4. Северная стенка и контрольный прокоп. 25.08.2021 г.





Илл. 43. Ленинградская обл., Волховский р-н, участок обследования. Шурф 4. Рекультивация. Вид с юга. 25.08.2021 г.



Илл. 44. Ленинградская обл., Волховский р-н, участок обследования. Шурф 5. Место закладки. Общий вид с юга. 25.08.2021 г.





Илл. 45. Ленинградская обл., Волховский р-н, участок обследования. Шурф 5. Общий вид выполненного шурфа с юга. 25.08.2021 г.



Илл. 46. Ленинградская обл., Волховский р-н, участок обследования. Шурф 5. Зачистка по матерiku. Вид сверху с юга. 25.08.2021 г.





Илл. 47. Ленинградская обл., Волховский р-н, участок обследования. Шурф 5. Северная стенка и контрольный прокоп. 25.08.2021 г.



Илл. 48. Ленинградская обл., Волховский р-н, участок обследования. Шурф 5. Рекультивация. Вид с юга. 25.08.2021 г.





Илл. 49. Ленинградская обл., Волховский р-н, участок обследования. Точка фотофиксации 8. Вид с северо-запада. 25.08.2021 г. 25.08.2021.



Илл. 50. Ленинградская обл., Волховский р-н, участок обследования. Точка фотофиксации 8. Вид с юго-востока. 25.08.2021 г. 25.08.2021.





Илл. 51. Ленинградская обл., Волховский р-н, участок обследования. Шурф 6. Место закладки. Общий вид с юга. 25.08.2021 г.



Илл. 52. Ленинградская обл., Волховский р-н, участок обследования. Шурф 6. Общий вид выполненного шурфа с юга. 25.08.2021 г.





Илл. 53. Ленинградская обл., Волховский р-н, участок обследования. Шурф 6. Зачистка по матерiku. Вид сверху с юга. 25.08.2021 г.



Илл. 54. Ленинградская обл., Волховский р-н, участок обследования. Шурф 6. Северная стенка и контрольный прокоп. 25.08.2021 г.





Илл. 55. Ленинградская обл., Волховский р-н, участок обследования. Шурф 6. Рекультивация. Вид с юга. 25.08.2021 г.



Илл. 56. Ленинградская обл., Волховский р-н, участок обследования. Точка фотофиксации 9. Вид с востока. 25.08.2021 г. 25.08.2021.





Илл. 57. Ленинградская обл., Волховский р-н, участок обследования. Точка фотофиксации 9. Вид с северо-запада. 25.08.2021 г. 25.08.2021.



Илл. 58. Ленинградская обл., Волховский р-н, участок обследования. Точка фотофиксации 10. Вид с северо-востока. 25.08.2021 г. 25.08.2021.





Илл. 59. Ленинградская обл., Волховский р-н, участок обследования. Шурф 7. Место закладки. Общий вид с юга. 25.08.2021 г.




Илл. 60. Ленинградская обл., Волховский р-н, участок обследования. Шурф 7. Общий вид выполненного шурфа с юга. 25.08.2021 г.





Илл. 61. Ленинградская обл., Волховский р-н, участок обследования. Шурф 7. Зачистка по материке. Вид сверху с юга. 25.08.2021 г.



Илл. 62. Ленинградская обл., Волховский р-н, участок обследования. Шурф 7. Северная стенка и контрольный прокоп. 25.08.2021 г.





Илл. 63. Ленинградская обл., Волховский р-н, участок обследования. Шурф 7. Рекультивация. Вид с юга. 25.08.2021 г.



Илл. 64. Ленинградская обл., Волховский р-н, участок обследования. Точка фотофиксации 11. Вид с северо-востока. 25.08.2021 г. 25.08.2021.





Илл. 65. Ленинградская обл., Волховский р-н, участок обследования. Точка фотофиксации 11. Вид с юго-запада. 25.08.2021 г. 25.08.2021.



Илл. 66. Ленинградская обл., Волховский р-н, участок обследования. Шурф 8. Место закладки. Общий вид с юга. 25.08.2021 г.





Илл. 67. Ленинградская обл., Волховский р-н, участок обследования. Шурф 8. Общий вид выполненного шурфа с юга. 25.08.2021 г.



Илл. 68. Ленинградская обл., Волховский р-н, участок обследования. Шурф 4. Зачистка по матерiku. Вид сверху с юга. 25.08.2021 г.





Илл. 69. Ленинградская обл., Волховский р-н, участок обследования. Шурф 8. Северная стенка и контрольный прокоп. 25.08.2021 г.



Илл. 70. Ленинградская обл., Волховский р-н, участок обследования. Шурф 8. Рекультивация. Вид с юга. 25.08.2021 г.





Илл. 71. Ленинградская обл., Волховский р-н, участок обследования. Точка фотофиксации 12. Вид с северо-востока. 25.08.2021 г. 25.08.2021.



Илл. 72. Ленинградская обл., Волховский р-н, участок обследования. Точка фотофиксации 12. Вид с юго-запада. 25.08.2021 г. 25.08.2021.





Илл. 73. Ленинградская обл., Волховский р-н, участок обследования. Шурф 9. Место закладки. Общий вид с юга. 25.08.2021 г.



Илл. 74. Ленинградская обл., Волховский р-н, участок обследования. Шурф 9. Общий вид выполненного шурфа с юга. 25.08.2021 г.





Илл. 75. Ленинградская обл., Волховский р-н, участок обследования. Шурф 9. Зачистка по материку. Вид сверху с юга. 25.08.2021 г.



Илл. 76. Ленинградская обл., Волховский р-н, участок обследования. Шурф 9. Северная стенка и контрольный прокоп. 25.08.2021 г.





Илл. 77. Ленинградская обл., Волховский р-н, участок обследования. Шурф 9. Рекультивация. Вид с юга. 25.08.2021 г.



Илл. 78. Ленинградская обл., Волховский р-н, участок обследования. Шурф 10. Место закладки. Общий вид с юга. 25.08.2021 г.






Илл. 79. Ленинградская обл., Волховский р-н, участок обследования. Шурф 10. Общий вид выполненного шурфа с юга. 25.08.2021 г.



Илл. 80. Ленинградская обл., Волховский р-н, участок обследования. Шурф 10. Зачистка по матерiku. Вид сверху с юга. 25.08.2021 г.





Илл. 81. Ленинградская обл., Волховский р-н, участок обследования. Шурф 10. Северная стенка и контрольный прокоп. 25.08.2021 г.



Илл. 82. Ленинградская обл., Волховский р-н, участок обследования. Шурф 10. Рекультивация. Вид с юга. 25.08.2021 г.





Илл. 83. Ленинградская обл., Волховский р-н, участок обследования. Точка фотофиксации 13. Место перехода Старосясьского канала. Вид с юго-востока. 25.08.2021 г.



Илл. 84. Ленинградская обл., Волховский р-н, участок обследования. Точка фотофиксации 13. Вид с юго-запада. 25.08.2021 г.





Илл. 85. Ленинградская обл., Волховский р-н, участок обследования. Точка фотофиксации 14. Вид с северо-востока. 25.08.2021 г.



Илл. 86. Ленинградская обл., Волховский р-н, участок обследования. Точка фотофиксации 14. Место перехода Новосяьского канала. Вид с северо-запада. 25.08.2021 г.





Илл. 87. Ленинградская обл., Волховский р-н, участок обследования. Шурф 11. Место закладки. Общий вид с юга. 25.08.2021 г.



Илл. 88. Ленинградская обл., Волховский р-н, участок обследования. Шурф 11. Общий вид выполненного шурфа с юга. 25.08.2021 г.





Илл. 89. Ленинградская обл., Волховский р-н, участок обследования. Шурф 11. Зачистка по матерiku. Вид сверху с юга. 25.08.2021 г.



Илл. 90. Ленинградская обл., Волховский р-н, участок обследования. Шурф 11. Северная стенка и контрольный прокоп. 25.08.2021 г.





Илл. 91. Ленинградская обл., Волховский р-н, участок обследования. Шурф 11. Рекультивация. Вид с юга. 25.08.2021 г.



Илл. 92. Ленинградская обл., Волховский р-н, участок обследования. Точка фотофиксации 15. Вид с северо-востока. 26.08.2021 г.





Илл. 93. Ленинградская обл., Волховский р-н, участок обследования. Точка фотофиксации 15. Вид с юго-запада. 26.08.2021 г.



Илл. 94. Ленинградская обл., Волховский р-н, участок обследования. Шурф 12. Место закладки. Общий вид с юга. 26.08.2021 г.






Илл. 95. Ленинградская обл., Волховский р-н, участок обследования. Шурф 12. Общий вид выполненного шурфа с юга. 26.08.2021 г.



Илл. 96. Ленинградская обл., Волховский р-н, участок обследования. Шурф 12. Зачистка по материка. Вид сверху с юга. 26.08.2021 г.





Илл. 97. Ленинградская обл., Волховский р-н, участок обследования. Шурф 12. Северная стенка и контрольный прокоп. 26.08.2021 г.



Илл. 98. Ленинградская обл., Волховский р-н, участок обследования. Шурф 12. Рекультивация. Вид с юга. 26.08.2021 г.





Илл. 99. Ленинградская обл., Волховский р-н, участок обследования. Точка фотофиксации 16. Вид с северо-востока. 26.08.2021 г.



Илл. 100. Ленинградская обл., Волховский р-н, участок обследования. Точка фотофиксации 16. Вид с юго-запада. 26.08.2021 г.





Илл. 101. Ленинградская обл., Волховский р-н, участок обследования. Шурф 13. Место закладки. Общий вид с юга. 26.08.2021 г.




Илл. 102. Ленинградская обл., Волховский р-н, участок обследования. Шурф 13. Общий вид выполненного шурфа с юга. 26.08.2021 г.





Илл. 103. Ленинградская обл., Волховский р-н, участок обследования. Шурф 13. Общий вид выполненного шурфа с юга. 26.08.2021 г.



Илл. 104. Ленинградская обл., Волховский р-н, участок обследования. Шурф 13. Зачистка по материке. Вид сверху с юга. 26.08.2021 г.





Илл. 105. Ленинградская обл., Волховский р-н, участок обследования. Шурф 13. Северная стенка и контрольный прокоп. 26.08.2021 г.



Илл. 106. Ленинградская обл., Волховский р-н, участок обследования. Шурф 13. Рекультивация. Вид с юга. 26.08.2021 г.





Илл. 107. Ленинградская обл., Волховский р-н, участок обследования. Точка фотофиксации 17. Место перехода Новосяьского канала. Вид с северо-запада. 26.08.2021 г.



Илл. 108. Ленинградская обл., Волховский р-н, участок обследования. Точка фотофиксации 17. Место перехода Новосяьского канала. Вид с северо-востока. 26.08.2021 г.





Илл. 109. Ленинградская обл., Волховский р-н, участок обследования. Точка фотофиксации 17. Место перехода Новосяьского канала. Вид с юго-запада. 26.08.2021 г.



Илл. 110. Ленинградская обл., Волховский р-н, участок обследования. Точка фотофиксации 18. Место перехода Старосяьского канала. Вид с юга. 26.08.2021 г.





Илл. 111. Ленинградская обл., Волховский р-н, участок обследования. Точка фотофиксации 18. Место перехода Старосясьского канала. Вид с северо-востока. 26.08.2021 г.



Илл. 112. Ленинградская обл., Волховский р-н, участок обследования. Шурф 14. Место закладки. Общий вид с юга. 26.08.2021 г.





Илл. 113. Ленинградская обл., Волховский р-н, участок обследования. Шурф 14. Общий вид выполненного шурфа с юга. 26.08.2021 г.



Илл. 114. Ленинградская обл., Волховский р-н, участок обследования. Шурф 14. Зачистка по материке. Вид сверху с юга. 26.08.2021 г.





Илл. 115. Ленинградская обл., Волховский р-н, участок обследования. Шурф 14. Северная стенка и контрольный прокоп. 26.08.2021 г.



Илл. 116. Ленинградская обл., Волховский р-н, участок обследования. Шурф 14. Рекультивация. Вид с юга. 26.08.2021 г.





Илл. 117. Ленинградская обл., Волховский р-н, участок обследования. Точка фотофиксации 19. Вид с северо-востока. 26.08.2021 г.



Илл. 118. Ленинградская обл., Волховский р-н, участок обследования. Точка фотофиксации 19. Вид с юго-запада. 26.08.2021 г.





Илл. 119. Ленинградская обл., Волховский р-н, участок обследования. Шурф 15. Место закладки. Общий вид с юга. 26.08.2021 г.



Илл. 120. Ленинградская обл., Волховский р-н, участок обследования. Шурф 15. Общий вид выполненного шурфа с юга. 26.08.2021 г.





Илл. 121. Ленинградская обл., Волховский р-н, участок обследования. Шурф 15. Зачистка по матерiku. Вид сверху с юга. 26.08.2021 г.



Илл. 122. Ленинградская обл., Волховский р-н, участок обследования. Шурф 15. Северная стенка и контрольный прокоп. 26.08.2021 г.





Илл. 123. Ленинградская обл., Волховский р-н, участок обследования. Шурф 15. Рекультивация. Вид с юга. 26.08.2021 г.



Илл. 124. Ленинградская обл., Волховский р-н, участок обследования. Шурф 16. Место закладки. Общий вид с юга. 26.08.2021 г.





Илл. 125. Ленинградская обл., Волховский р-н, участок обследования. Шурф 16. Общий вид выполненного шурфа с юга. 26.08.2021 г.



Илл. 126. Ленинградская обл., Волховский р-н, участок обследования. Шурф 16. Зачистка по матерiku. Вид сверху с юга. 26.08.2021 г.





Илл. 127. Ленинградская обл., Волховский р-н, участок обследования. Шурф 16. Северная стенка и контрольный прокоп. 26.08.2021 г.



Илл. 128. Ленинградская обл., Волховский р-н, участок обследования. Шурф 16. Рекультивация. Вид с юга. 26.08.2021 г.





Илл. 129. Ленинградская обл., Волховский р-н, участок обследования. Точка фотофиксации 20. Вид с юго-запада. 26.08.2021 г.



Илл. 130. Ленинградская обл., Волховский р-н, участок обследования. Точка фотофиксации 20. Вид с севера. 26.08.2021 г.





Илл. 131. Ленинградская обл., Волховский р-н, участок обследования. Шурф 17. Место закладки. Общий вид с юга. 26.08.2021 г.



Илл. 132. Ленинградская обл., Волховский р-н, участок обследования. Шурф 17. Общий вид выполненного шурфа с юга. 26.08.2021 г.





Илл. 133. Ленинградская обл., Волховский р-н, участок обследования. Шурф 17. Зачистка по матерiku. Вид сверху с юга. 26.08.2021 г.



Илл. 134. Ленинградская обл., Волховский р-н, участок обследования. Шурф 17. Северная стенка и контрольный прокоп. 26.08.2021 г.





Илл. 135. Ленинградская обл., Волховский р-н, участок обследования. Шурф 17. Рекультивация. Вид с юга. 26.08.2021 г.



Илл. 136. Ленинградская обл., Волховский р-н, участок обследования. Точка фотофиксации 21. Вид с северо-востока. 26.08.2021 г.





Илл. 137. Ленинградская обл., Волховский р-н, участок обследования. Точка фотофиксации 21. Вид с юго-запада. 26.08.2021 г.



Илл. 138. Ленинградская обл., Волховский р-н, участок обследования. Точка фотофиксации 22. Вид с востока. 26.08.2021 г.





Илл. 139. Ленинградская обл., Волховский р-н, участок обследования. Точка фотофиксации 22. Вид с запада. 26.08.2021 г.



Илл. 140. Ленинградская обл., Волховский р-н, участок обследования. Шурф 18. Место закладки. Общий вид с юга. 26.08.2021 г.





Илл. 141. Ленинградская обл., Волховский р-н, участок обследования. Шурф 18. Общий вид выполненного шурфа с юга. 26.08.2021 г.



Илл. 142. Ленинградская обл., Волховский р-н, участок обследования. Шурф 18. Зачистка по матерiku. Вид сверху с юга. 26.08.2021 г.





Илл. 143. Ленинградская обл., Волховский р-н, участок обследования. Шурф 18. Северная стенка и контрольный прокоп. 26.08.2021 г.



Илл. 144. Ленинградская обл., Волховский р-н, участок обследования. Шурф 18. Рекультивация. Вид с юга. 26.08.2021 г.





Илл. 145. Ленинградская обл., Волховский р-н, участок обследования. Точка фотофиксации 23. Вид с северо-востока. 26.08.2021 г.



Илл. 146. Ленинградская обл., Волховский р-н, участок обследования. Точка фотофиксации 21. Вид с юго-запада. 26.08.2021 г.





Илл. 147. Ленинградская обл., Волховский р-н, участок обследования. Точка фотофиксации 23. Вид на часовню с северо-запада. 26.08.2021 г.



Илл. 148. Ленинградская обл., Волховский р-н, участок обследования. Одно из дореволюционных надгробий на территории кладбища. 26.08.2021 г.





Илл. 149. Ленинградская обл., Волховский р-н, участок обследования. Шурф 19. Место закладки. Общий вид с юга. 26.08.2021 г.




Илл. 150. Ленинградская обл., Волховский р-н, участок обследования. Шурф 19. Общий вид выполненного шурфа с юга. 26.08.2021 г.





Илл. 151. Ленинградская обл., Волховский р-н, участок обследования. Шурф 19. Зачистка по матерiku. Вид сверху с юга. 26.08.2021 г.



Илл. 152. Ленинградская обл., Волховский р-н, участок обследования. Шурф 19. Северная стенка и контрольный прокоп. 26.08.2021 г.





Илл. 153. Ленинградская обл., Волховский р-н, участок обследования. Шурф 19. Рекультивация. Вид с юга. 26.08.2021 г.



Илл. 154. Ленинградская обл., Волховский р-н, участок обследования. Точка фотофиксации 24. Вид с юго-востока. 26.08.2021 г.





Илл. 155. Ленинградская обл., Волховский р-н, участок обследования. Точка фотофиксации 24. Вид с юго-запада. 26.08.2021 г.



### **ПРИЛОЖЕНИЕ № 3**

*по результатам государственной историко-культурной экспертизы земельных участков, подлежащих воздействию земляных, строительных, мелиоративных, хозяйственных и (или) иных работ, предусмотренных статьей 25 Лесного кодекса РФ работ по использованию лесов (за исключением работ, указанных в пунктах 3, 4 и 7 части 1 статьи 25 Лесного кодекса РФ) и иных работ, в случае если федеральный орган охраны объектов культурного наследия и орган охраны объектов культурного наследия субъекта РФ не имеет данных об отсутствии на указанном земельном участке объектов археологического наследия, включенных в реестр, и выявленных объектов археологического наследия (пп. «д» п. 11 (1) Положения о Государственной историко-культурной экспертизе, утвержденного Постановлением Правительства РФ от 15 июля 2009 года № 569), по объекту: «Газопровод межпоселковый от ГРС Сяськовский ЦКБ до д. Пехалево, д. Березье, д. Немятово-2, Немятово-1, д. Глядково Волховского района Ленинградской области»*

**КОПИЯ РАЗРЕШИТЕЛЬНОЙ ДОКУМЕНТАЦИИ НА ПРАВО ПРОВЕДЕНИЯ  
АРХЕОЛОГИЧЕСКИХ РАБОТ;**

**КОПИИ ДОКУМЕНТОВ ОБ АТТЕСТАЦИИ ГОСУДАРСТВЕННОГО ЭКСПЕРТА**

**СВЕДЕНИЯ О КВАЛИФИКАЦИИ ТРУДОВЫХ РЕСУРСОВ**





Министерство культуры Российской Федерации

# ОТКРЫТЫЙ ЛИСТ

№ 1669-2021

Настоящий открытый лист выдан:

*Хвоцинской Наталии Вадимовне*

*паспорт 4004 № 821229*

(серия номер паспорта)

на право проведения археологических полевых работ  
*в зоне строительства распределительных газопроводов для газификации жилого массива (1-я очередь) в Лопухинском сельском поселении Ломоносовского района; газоснабжения пос. Починок, пос. Моторное; наружного газоснабжения пос. Беличье в Приозерском районе; межпоселковых газопроводов от дер. Лехтуси до дер. Матокса; дер. Хиттолово – пос. Токсово во Всеволожском районе; пос. Янега – дер. Харевщина – г.п. Свирьстрой в Лодейнопольском районе; от ГРС Сяськовский ЦБК до дер. Пехалево, дер. Березье, дер. Немятово-2, дер. Немятово-1, дер. Глядково в Волховском районе Ленинградской области.*

На основании открытого листа

*Хвоцинская Наталия Вадимовна*

(Ф.И.О)

имеет право производить следующие археологические полевые работы:  
*археологические разведки с осуществлением локальных земляных работ на указанной территории в целях выявления объектов археологического наследия, уточнения сведений о них и планирования мероприятий по обеспечению их сохранности.*

Передоверие права на проведение археологических полевых работ по данному открытому листу другому лицу запрещается.

Срок действия открытого листа: с 29 июля 2021 г. по 31 декабря 2021 г.

Дата принятия решения о предоставлении открытого листа: 29 июля 2021 г.

**Первый заместитель Министра**

(должность)

(подпись)

**С.Г.Обрывалин**

(Ф.И.О.)

Дата 29 июля 2021 г.

М.П.

023693

129





**МИНИСТЕРСТВО КУЛЬТУРЫ  
РОССИЙСКОЙ ФЕДЕРАЦИИ**

**ПРИКАЗ**

*от 9 ноября 2021 г.*

Москва

№ 1809

**Об аттестации экспертов по проведению государственной  
историко-культурной экспертизы**

В соответствии с Федеральным законом от 25 июня 2002 г. № 73-ФЗ «Об объектах культурного наследия (памятниках истории и культуры) народов Российской Федерации», пунктом 9 Положения о государственной историко-культурной экспертизе, утвержденного постановлением Правительства Российской Федерации от 15 июля 2009 г. № 569, Положением о порядке аттестации экспертов по проведению государственной историко-культурной экспертизы, утвержденным приказом Минкультуры России от 26 августа 2010 г. № 563 (в редакции приказа Минкультуры России от 17 октября 2011 г. № 1003), руководствуясь Положением об аттестационной комиссии Минкультуры России, утвержденным приказом Минкультуры России от 29 декабря 2011 г. № 1276, протоколами заседания аттестационной комиссии Министерства культуры Российской Федерации по аттестации экспертов по проведению государственной историко-культурной экспертизы от 26 октября 2021 г., от 27 октября 2021 г., п р и к а з ы в а ю:

1. Аттестовать экспертов по проведению государственной историко-культурной экспертизы согласно приложению к настоящему приказу.



2. Департаменту государственной охраны культурного наследия (Р.А.Рыбало) обеспечить размещение информации об аттестованных экспертах на официальном сайте Минкультуры России в сети Интернет.

3. Контроль за исполнением настоящего приказа оставляю за собой.

Первый заместитель Министра



С.Г.Обрывалин



Приложение  
к приказу Министерства культуры  
Российской Федерации  
от « 9 » кабале 2021 г.  
№ 1809

Аттестованные эксперты по проведению  
государственной историко-культурной экспертизы

№ п / п	Фамилия, имя, отчество соискателя	Решение о присвоении статуса аттестованного эксперта:
1.	Барашев Михаил Анатольевич	<ul style="list-style-type: none"> <li>- выявленные объекты культурного наследия в целях обоснования целесообразности включения данных объектов в реестр.</li> <li>- документы, обосновывающие включение объектов культурного наследия в реестр;</li> <li>- документы, обосновывающие изменение категории историко-культурного значения объекта культурного наследия.</li> </ul>
2.	Васютин Олег Иванович	<ul style="list-style-type: none"> <li>- выявленные объекты культурного наследия в целях обоснования целесообразности включения данных объектов в реестр.</li> <li>- документы, обосновывающие включение объектов культурного наследия в реестр;</li> <li>- проектная документация на проведение работ по сохранению объектов культурного наследия;</li> <li>документация или разделы документации, обосновывающие меры по обеспечению сохранности объекта культурного наследия, включенного в реестр, выявленного объекта культурного наследия либо объекта, обладающего признаками объекта культурного наследия, при проведении земляных, мелиоративных, хозяйственных работ, указанных в статье 30 Федерального закона от 25.06.2002 № 73-ФЗ «Об объектах культурного наследия (памятниках истории и культуры) народов Российской Федерации» (далее – Федеральный закон) работ по использованию лесов и иных работ в границах территории объекта культурного наследия либо на земельном участке, непосредственно связанном с земельным участком в границах территории объекта культурного наследия.</li> </ul>



29.	Толмачев Александр Николаевич	<ul style="list-style-type: none"> <li>- проектная документация на проведение работ по сохранению объектов культурного наследия;</li> <li>- документация или разделы документации, обосновывающие меры по обеспечению сохранности объекта культурного наследия, включенного в реестр, выявленного объекта культурного наследия либо объекта, обладающего признаками объекта культурного наследия, при проведении земляных, мелиоративных, хозяйственных работ, указанных в статье 30 Федерального закона работ по использованию лесов и иных работ в границах территории объекта культурного наследия либо на земельном участке, непосредственно связанном с земельным участком в границах территории объекта культурного наследия.</li> </ul>
30.	Трофимов Александр Николаевич	<ul style="list-style-type: none"> <li>- проектная документация на проведение работ по сохранению объектов культурного наследия;</li> <li>- документация или разделы документации, обосновывающие меры по обеспечению сохранности объекта культурного наследия, включенного в реестр, выявленного объекта культурного наследия либо объекта, обладающего признаками объекта культурного наследия, при проведении земляных, мелиоративных, хозяйственных работ, указанных в статье 30 Федерального закона работ по использованию лесов и иных работ в границах территории объекта культурного наследия либо на земельном участке, непосредственно связанном с земельным участком в границах территории объекта культурного наследия;</li> <li>- проекты зон охраны объекта культурного наследия.</li> </ul>
31.	Хвоцинская Наталия Вадимовна	<ul style="list-style-type: none"> <li>- выявленные объекты культурного наследия в целях обоснования целесообразности включения данных объектов в реестр;</li> <li>- документы, обосновывающие включение объектов культурного наследия в реестр;</li> <li>- земли, подлежащие воздействию земляных, строительных, мелиоративных, хозяйственных работ, предусмотренных статьей 25 Лесного кодекса Российской Федерации работ по использованию лесов (за исключением работ, указанных в пунктах 3, 4 и 7 части 1 статьи 25 Лесного кодекса Российской Федерации) и иных работ, в случае, если указанные земли расположены в границах территорий, утвержденных в соответствии с пунктом 34.2 пункта 1 статьи 9 Федерального закона;</li> </ul>



		<ul style="list-style-type: none"> <li>- документация или разделы документации, обосновывающие меры по обеспечению сохранности объекта культурного наследия, включенного в реестр, выявленного объекта культурного наследия либо объекта, обладающего признаками объекта культурного наследия, при проведении земляных, мелиоративных, хозяйственных работ, указанных в статье 30 Федерального закона работ по использованию лесов и иных работ в границах территории объекта культурного наследия либо на земельном участке, непосредственно связанном с земельным участком в границах территории объекта культурного наследия;</li> <li>- документация, за исключением научных отчетов о выполненных археологических полевых работах, содержащая результаты исследований, в соответствии с которыми определяется наличие или отсутствие объектов, обладающих признаками объекта культурного наследия, на земельных участках, подлежащих воздействию земляных, строительных, мелиоративных, хозяйственных работ, указанных в статье 30 Федерального закона работ по использованию лесов и иных работ.</li> </ul>
32.	Чаев Станислав Евгеньевич	<ul style="list-style-type: none"> <li>- проектная документация на проведение работ по сохранению объектов культурного наследия;</li> <li>- документация или разделы документации, обосновывающие меры по обеспечению сохранности объекта культурного наследия, включенного в реестр, выявленного объекта культурного наследия либо объекта, обладающего признаками объекта культурного наследия, при проведении земляных, мелиоративных, хозяйственных работ, указанных в статье 30 Федерального закона работ по использованию лесов и иных работ в границах территории объекта культурного наследия либо на земельном участке, непосредственно связанном с земельным участком в границах территории объекта культурного наследия;</li> <li>- проекты зон охраны объекта культурного наследия.</li> </ul>
33.	Черосов Николай Михайлович	<ul style="list-style-type: none"> <li>- выявленные объекты культурного наследия в целях обоснования целесообразности включения данных объектов в реестр.</li> <li>- документы, обосновывающие включение объектов культурного наследия в реестр;</li> <li>- документы, обосновывающие исключение объектов культурного наследия из реестра;</li> </ul>



## ПРОЕКТНО-ИЗЫСКАТЕЛЬСКИЕ РЕШЕНИЯ В СТРОИТЕЛЬСТВЕ

197082, г. САНКТ-ПЕТЕРБУРГ, БОГАТЫРСКИЙ ПР., д.49, к.2, пом.318  
ОГРН 1177847165198, ИНН 7814690758, КПП 781401001  
р/с 40702810210000127151 в АО "ТИНЬКОФФ БАНК", БИК 044525974, 30101810145250000974



29.11.2021

№ \_\_\_\_\_

### СПРАВКА

Дана о том, что следующие сотрудники Общества с ограниченной ответственностью «Проектно-изыскательские решения в строительстве» работают в ООО «ПИРС» в должности экспертов:

**Соболев Владислав Юрьевич** – эксперт (приказ об аттестации эксперта Минкультуры РФ от 09 ноября 2021 г. № 1809), приказ о приеме на работу № Л-23 от 02.09.2019, принят по трудовому договору б/№ от 02.09.2019 г. с 02.09.2019 по настоящее время

**Михайлова Елена Робертовна** – эксперт (приказ об аттестации эксперта Минкультуры РФ от 09 ноября 2021 г. № 1809), приказ о приеме на работу № Л-10 от 31.05.2019, принят по трудовому договору б/№ от 31.05.2019 г. с 01.06.2019 по настоящее время

**Хвоцинская Наталия Вадимовна** - эксперт (приказ об аттестации эксперта Минкультуры РФ от 09 ноября 2021 г. № 1809), приказ о приеме на работу № Л-2 от 09.01.2019, принят по трудовому договору б/№ от 09.01.2019 г. с 09.01.2019 по настоящее время

С уважением,  
Генеральный директор



Т.В. Носова

/29.11.2021/

[9013880@mail.ru](mailto:9013880@mail.ru)  
тел.: 8 (904) 610-00-04



## Трудовой договор

г. Санкт-Петербург

«09» января 2019 г.

Общество с ограниченной ответственностью «Проектно-изыскательские решения в строительстве», в лице Генерального директора **Носовой Татьяны Валерьевны**, действующего на основании Устава, именуемый в дальнейшем «Работодатель», с одной стороны, и **Хвоцинская Наталия Вадимовна**, именуемый (-ая) в дальнейшем «Работник», с другой стороны, заключили настоящий трудовой договор о нижеследующем:

### 1. Предмет договора

1.1 Работник принимает на себя выполнение обязанностей работу в качестве научного сотрудника в Общество с ограниченной ответственностью «Проектно-изыскательские решения в строительстве», для выполнения функций руководителя проекта по проведению археологических разведок и раскопок на территории Северо-Западного и Центрального Федеральных Округов в рамках проектов ООО «ПИРС», а так же проведения государственных историко-культурных экспертиз.

1.2. Работа по настоящему трудовому договору является для Работника работой по **совместительству**.

### 2. Прием на работу

2.1. Настоящий трудовой договор заключён на неопределенный срок.

2.2. Причина заключения трудового договора в соответствии со статьей 59 главы 10 Трудового Кодекса Российской Федерации для работы по договорам ООО «ПИРС».

2.3. Работник обязан приступить к работе с **«09» января 2019 г.**

2.4. Настоящий трудовой договор вступает в силу с момента его подписания обеими сторонами.

2.5. Испытательного срока работнику не устанавливается.

2.6. Работнику установлен следующий режим рабочего времени:

Пятидневная рабочая неделя продолжительностью 20 часов. Выходными днями является суббота и воскресенье. Перерыв для отдыха и питания 30 минут в удобное для работника время. Время начала и окончания рабочего дня Работник определяет самостоятельно.

### 3. Права и обязанности Работника

3.1. Работник осуществляет свою деятельность в соответствии с действующим законодательством Российской Федерации о труде, Уставом и Правилами внутреннего трудового распорядка Работодателя, должностной инструкцией и условиями настоящего трудового договора.

3.2. Работник подчиняется руководителю подразделения, Работодателю.

#### 3.3 Работник имеет право:

-на предоставление ему работы, обусловленной настоящим трудовым договором;

-на обеспечение безопасности и условий труда, соответствующих государственным нормативным требованиям охраны труда;

-своевременно и в полном объёме получать установленную настоящим трудовым договором заработную плату;

-защиту своих трудовых прав, свобод и законных интересов всеми не запрещёнными законом способами.

*Работник имеет иные права, предусмотренные трудовым законодательством Российской Федерации, настоящим трудовым договором.*

#### 3.4. Работник обязан:

-добросовестно исполнять свои трудовые обязанности, возложенные на него настоящим трудовым договором, порученную работу выполнять в сроки, предусмотренные рабочим процессом и указаниями руководства;

-под руководством ответственного исполнителя проводить научные исследования;

-участвовать в работе археологических экспедиций;

-составлять отчеты (разделы отчета) по теме или ее разделу (этапу, заданию);

-добросовестно, своевременно, на высоком профессиональном уровне и точно исполнять свои трудовые обязанности, соблюдать трудовую дисциплину;

-соблюдать требования по охране труда;

-заботиться о сохранности оборудования и иного имущества Работодателя в том числе находящемуся у Работодателя имуществу третьих лиц, если Работодатель несет ответственность за сохранность этого имущества, имуществу других работников;

-своевременно и точно исполнять распоряжения руководителя подразделения, Работодателя;

-выполнять требования внутренних нормативных документов;

-соблюдать Правила внутреннего трудового распорядка;

-экономно и рационально расходовать материальные ресурсы Работодателя;

-не разглашать и защищать сведения, составляющие коммерческую тайну Работодателя.

#### 3.5. Работник должен знать:

-современные методы и средства организации исследований и разработок, в том числе с применением электронно-вычислительной техники;

-работник должен знать научные проблемы по тематике проводимых исследований, отечественную и зарубежную информацию по исследуемой теме;

-основы трудового законодательства и организации труда;

-правила и нормы охраны труда.

### 4. Права и обязанности Работодателя

#### 4.1. Работодатель вправе:

-требовать от Работника исполнения ими трудовых обязанностей по настоящему трудовому договору, бережного отношения к имуществу Работодателя, соблюдения правил внутреннего трудового распорядка организации;

-устанавливать Работнику при условии выполнения им обязательств по настоящему трудовому договору вознаграждения (премии) по результатам работы (исполнению договора);

-привлекать работников к дисциплинарной и материальной ответственности в порядке, установленном законодательством.

*Работодатель имеет иные права, предусмотренные трудовым законодательством Российской Федерации, настоящим трудовым договором.*

#### 4.2. Работодатель обязуется:

-соблюдать законодательство о труде и правила охраны труда, соглашений и трудовых договоров;

-предоставлять Работнику работу в соответствии с условиями настоящего трудового договора;

-обеспечивать Работнику условия труда, необходимые для выполнения им обязанностей по настоящему договору, в том числе предоставлять в распоряжение Работника необходимые технические средства в исправном состоянии, документацию и обеспечивать Работника иными средствами, необходимыми для исполнения им трудовых обязанностей;

-выплачивать Работнику за добросовестное исполнение трудовых обязанностей заработную плату в сроки и в порядке, установленных Правилами внутреннего трудового распорядка и настоящим трудовым договором;

-осуществлять обработку и обеспечивать защиту персональных данных работника в соответствии с законодательством Российской Федерации;

-знакомить Работника под роспись с принимаемыми локальными нормативными актами, непосредственно связанными с его трудовой деятельностью;



**Работодатель исполняет иные обязанности, предусмотренные трудовым законодательством РФ и иными нормативными правовыми актами, содержащими нормы трудового права, соглашениями, локальными нормативными актами и настоящим трудовым договором.**

### 5. Оплата труда и социальные гарантии

- 5.1. За выполнение трудовых обязанностей, предусмотренных настоящим трудовым договором, Работнику устанавливается заработная плата в размере 20 000 (Двадцать тысяч) рублей в месяц. Оплата труда производится пропорционально отработанному времени.
- 5.2. Выплата заработной платы Работнику производится в сроки и порядке, установленные правилами внутреннего трудового распорядка, иными локальными нормативными актами Работодателя.
- 5.3. С суммы заработной платы и с иных доходов Работник уплачивает налоги в размерах и порядке, предусмотренных законодательством РФ.
- 5.4. На Работника распространяются льготы, гарантии и компенсации, установленные законодательством Российской Федерации и локальными нормативными актами Работодателя.

### 6. Ответственность сторон трудового договора

- 6.1. Работодатель и Работник несут ответственность за неисполнение или ненадлежащее исполнение взятых на себя обязанностей и обязательств, установленных настоящим трудовым договором, локальными нормативными актами Работодателя, законодательством Российской Федерации.
- 6.2. За совершение дисциплинарного проступка, то есть неисполнение или ненадлежащее исполнение Работником по его вине возложенных на него трудовых обязанностей, к Работнику могут быть применены дисциплинарные взыскания, предусмотренные статьей 192 Трудового кодекса Российской Федерации.
- 6.3. Материальный ущерб, причиненный Работнику Работодателем, а также ущерб, нанесенный Работнику увечьем или иным повреждением здоровья в период исполнения им трудовых обязанностей, подлежит возмещению Работодателем в соответствии с действующим трудовым законодательством РФ.
- 6.4. Ущерб, причиненный Работником Работодателю при исполнении им своих трудовых обязанностей, подлежит возмещению в соответствии с действующим трудовым законодательством РФ.
- 6.5. Ущерб, причиненный Работником Работодателю не в связи с исполнением им трудовых обязанностей, подлежит возмещению в соответствии с действующим трудовым законодательством РФ.
- 6.6. Работник и работодатель могут быть привлечены к материальной и иным видам юридической ответственности в случаях и порядке, предусмотренных трудовым законодательством и иными федеральными законами.

### 7. Изменение и прекращение трудового договора

- 7.1. Каждая из сторон настоящего трудового договора вправе ставить перед другой стороной вопрос о его дополнении или ином изменении трудового договора, которые по соглашению сторон оформляются дополнительным соглашением, являющимся неотъемлемой частью трудового договора. При этом все указанные изменения и дополнения будут иметь правовую силу только в случаях их письменного оформления и подписания сторонами в качестве неотъемлемой части настоящего трудового договора.
- 7.2. Изменения и дополнения могут быть внесены в настоящий трудовой договор по соглашению сторон также в следующих случаях:
- а) при изменении законодательства Российской Федерации в части, затрагивающей права, обязанности и интересы сторон, а также при изменении локальных нормативных актов Работодателя;
- б) в других случаях, предусмотренных Трудовым кодексом Российской Федерации.
- 7.3. При изменении Работодателем условий настоящего договора (за исключением трудовой функции) по причинам, связанным с изменением организационных или технологических условий труда, Работодатель обязан уведомить об этом Работника в письменной форме не позднее чем за два месяца до их изменения (статья 74 Трудового кодекса Российской Федерации).
- О предстоящем увольнении в связи с ликвидацией организации, сокращением численности или штата работников организации Работодатель обязан предупредить работника персонально и под роспись не менее чем за два месяца до увольнения.
- 7.4. Настоящий трудовой договор прекращается только по основаниям, установленным Трудовым кодексом Российской Федерации и иными федеральными законами. При расторжении трудового договора Работнику предоставляются гарантии и компенсации, предусмотренные главой 27 Трудового кодекса Российской Федерации, а также другими нормами Трудового кодекса Российской Федерации и иных федеральных законов.

### 8. Заключительные положения

- 8.1. Трудовые споры и разногласия сторон по вопросам соблюдения условий настоящего трудового договора разрешаются по соглашению сторон, а в случае не достижения соглашения рассматриваются комиссией по трудовым спорам и (или) судом в порядке, установленном законодательством Российской Федерации.
- 8.2. В части, не предусмотренной настоящим трудовым договором, стороны руководствуются законодательством Российской Федерации.
- 8.3. Все материалы, созданные с участием Работника и по заданиям Работодателя являются собственностью Работодателя.
- 8.4. Стороны берут на себя обязательства не разглашать условия настоящего трудового договора без обоюдного согласия.
- 8.5. Настоящий трудовой договор заключен в двух экземплярах (если иное не предусмотрено законодательством), имеющих одинаковую юридическую силу. Один экземпляр хранится Работодателем в личном деле Работника, второй – у Работника.

### 9. Адреса и подписи сторон договора

Работодатель: Общество с ограниченной ответственностью «Проектно-исследовательские решения в строительстве»	Работник: ФИО (полностью) Хвоцинская Наталья Вадимовна
Юридический адрес: 197372, Россия, г. Санкт-Петербург, ул. Староодевенская, д.20, к.2, лит.А, пом.7-Н, оф.1	Адрес: г. Санкт-Петербург, ул. Ильющина, д.13, кв.164
Телефон: 8 (911) 901-38-80 E-mail: 9013880@mail.ru	Паспорт: 4004 №821229 выдан Главным управлением внутренних дел Санкт-Петербурга и Ленинградской области 13.10.2003 г. Страховое свидетельство: 044-063-208 15
ИНН / КПП: 7814690758 / 781401001	Дата рождения: 28.05.1951



Работник  
Хвоцинская Наталья Вадимовна  
*Н.В. Хвоцинская*  
подпись



#### **ПРИЛОЖЕНИЕ № 4**

*по результатам государственной историко-культурной экспертизы земельных участков, подлежащих воздействию земляных, строительных, мелиоративных, хозяйственных и (или) иных работ, предусмотренных статьей 25 Лесного кодекса РФ работ по использованию лесов (за исключением работ, указанных в пунктах 3, 4 и 7 части 1 статьи 25 Лесного кодекса РФ) и иных работ, в случае если федеральный орган охраны объектов культурного наследия и орган охраны объектов культурного наследия субъекта РФ не имеет данных об отсутствии на указанном земельном участке объектов археологического наследия, включенных в реестр, и выявленных объектов археологического наследия (пп. «д» п. 11 (1) Положения о Государственной историко-культурной экспертизе, утвержденного Постановлением Правительства РФ от 15 июля 2009 года № 569), по объекту: «Газопровод межпоселковый от ГРС Сяськовский ЦКБ до д. Пехалево, д. Березье, д. Немятово-2, Немятово-1, д. Глядково Волховского района Ленинградской области»*

**КОПИЯ ДОГОВОРА И ПРИЛОЖЕНИЙ К НЕМУ**



г. Санкт-Петербург

«01» 11 2019г.

Общество с ограниченной ответственностью «Проектно-изыскательские решения в строительстве», именуемое в дальнейшем «Исполнитель», в лице генерального директора Носовой Татьяны Валерьевны, действующего на основании Устава, с одной стороны, и

Акционерное общество «Газпром газораспределение Ленинградская область», именуемое в дальнейшем «Заказчик», в лице заместителя генерального директора по капитальному строительству и инвестициям Кипуровой Натальи Викторовны, действующего на основании доверенности №58-04 от 09 апреля 2019 г., с другой стороны, вместе именуемые «Стороны», заключили настоящий договор (далее – Договор) о нижеследующем:

### 1. Предмет Договора

1.1. Исполнитель обязуется на основании заявок Заказчика выполнить работы, указанные в Приложении № 1 к настоящему Договору, на объектах, указанных в Приложении № 1 к настоящему Договору, а Заказчик принять и оплатить результаты выполненных работ.

1.2. Технические и другие требования к работам, являющимся предметом настоящего Договора, в соответствии с которыми Исполнитель обязуется их выполнить, изложены в Техническом задании (Приложение № 1 к настоящему Договору).

### 2. Цена Договора и порядок оплаты

2.1. Общая стоимость работ по настоящему договору составляет 12 351 778,66 руб. (Двенадцать миллионов триста пятьдесят одна тысяча семьсот семьдесят восемь) рублей 66 копеек, НДС не облагается.

2.2. Стоимость работ по каждому объекту определяется согласно Техническому заданию (Приложение № 1 к Техническому заданию к настоящему Договору) и указывается в Заявке на выполнение работ (Приложение № 2 к настоящему Договору).

2.3. Стоимость работ по договору включает компенсацию всех издержек Исполнителя и причитающееся ему вознаграждение.

2.4. Оплата выполненных работ осуществляется путем перечисления денежных средств на расчетный счет Исполнителя, указанный в настоящем Договоре, в следующем порядке в течение 30-ти банковских дней после подписания акта приема-передачи выполненных работ.

2.5. Основанием для осуществления расчетов являются оформленные в соответствии с условиями настоящего Договора акты приема-передачи выполненных работ и выставленные Заказчику счета.

2.6. Датой оплаты считается дата списания денежных средств с расчетного счета Заказчика.

2.7. Стороны пришли к соглашению о том, что предусмотренный настоящим договором порядок расчетов не является коммерческим кредитом. Положения п.1 ст.317.1 Гражданского кодекса Российской Федерации к отношениям сторон не применяются.

### 3. Права и обязанности Сторон

3.1. Исполнитель обязан:

3.1.1. В согласованные сроки и качественно выполнить работы, предусмотренные настоящим Договором.

3.1.2. Нести полную ответственность за качество выполняемых работ по настоящему Договору.

3.1.3. Информировать Заказчика о ходе выполнения работ, с предоставлением пообъектного отчета.

3.1.4. Исполнять полученные в ходе проведения работ указания Заказчика, если такие указания не противоречат условиям настоящего Договора и не представляют собой вмешательство в оперативно-хозяйственную деятельность Исполнителя.

3.1.5. В случаях, предусмотренных действующим законодательством, Исполнитель, в целях выполнения работ по настоящему Договору, обязан согласовать с исполнительными органами государственной власти или органами местного самоуправления документы (материалы) и (или) передать их в указанные органы.

3.1.6. Исполнитель не вправе передавать результаты выполненных работ по настоящему Договору и иным образом разглашать его содержание третьим лицам без письменного согласия Заказчика.

3.1.7. Исполнитель обязан письменно предупредить Заказчика обо всех не зависящих от него обстоятельствах, которые создают невозможность завершения выполняемых работ по настоящему Договору, в срок не более 3 календарных дней с даты возникновения данных обстоятельств, при этом Исполнитель освобождается от ответственности за нарушение сроков сдачи выполненных работ.

3.1.8. Письменно информировать Заказчика за 5 календарных дней до начала предполагаемой сдачи-приемки выполненных работ о готовности к сдаче.

3.1.9. При завершении работ по каждой заявке и после информирования об этом Заказчика, Исполнитель предоставляет Заказчику Акт о приёмке выполненных работ, с приложением к нему документов, предусмотренных Техническим заданием (Приложение № 1 к настоящему Договору).



3.1.10. В случае привлечения к выполнению работ по настоящему Договору субподрядчика (соисполнителя), Исполнитель обязан в течение 1 (одного) рабочего дня с даты заключения договора с субподрядчиком направить Заказчику по электронной почте rks@gazprom-lenobl.ru копию заключенного договора с обязательным указанием наименования субподрядчика, фирменного наименования субподрядчика, места нахождения субподрядчика, ИНН субподрядчика, предмета и цены договора, принадлежности субподрядчика к числу субъектов малого или среднего предпринимательства.

Исполнитель не обязан привлекать к исполнению договора субподрядчиков (соисполнителей) из числа субъектов малого или среднего предпринимательства.

3.2. Исполнитель имеет право:

3.2.1. Требовать оплаты результатов выполненных работ в соответствии с условиями настоящего Договора.

3.3. Заказчик обязан:

3.3.1. Требовать от Исполнителя устранения недостатков выполненных работ.

3.3.2. Оказывать содействие Исполнителю в выполнении работ по настоящему Договору, обеспечить доступ на объекты, в отношении которых Исполнитель будет проводить работы.

3.3.3. Принять выполненные работы и оплатить их Исполнителю в порядке и на условиях, предусмотренных настоящим Договором.

3.3.4. Немедленно информировать Исполнителя обо всех изменениях, которые могут повлиять на выполнение работ по настоящему Договору.

3.4. Заказчик вправе:

3.4.1. Осуществлять текущий контроль и надзор за деятельностью Исполнителя по выполнению условий настоящего Договора, запрашивать необходимую информацию или документацию, связанную с выполнением работ.

3.4.2. Если Исполнитель не приступает своевременно к исполнению настоящего Договора, нарушает промежуточные сроки, либо выполняет работу настолько медленно, что окончание её к сроку становится явно невозможным, а также не предоставляет Заказчику информацию, предусмотренную п. 3.1.3. настоящего договора, Заказчик вправе отказаться от исполнения настоящего Договора.

3.4.3. В любое время, до сдачи ему результатов выполненных работ, отказаться от исполнения настоящего Договора, уплатив Исполнителю часть установленной цены пропорционально части работы, выполненной до получения извещения Исполнителем об отказе Заказчика от исполнения настоящего Договора.

3.4.4. Отказать в приемке работ, если в силу каких-либо причин Исполнитель не правомочен их выполнять.

3.4.5. Отказаться от оплаты выполненных работ, не согласованных с Заказчиком.

3.4.6. Требовать от Исполнителя безвозмездного устранения недостатков результата выполненной работы, выявленных при его принятии, в 15-дневный срок с момента его предоставления Заказчиком, либо в случае обнаружения недостатков, которые не могут быть устранены Исполнителем, отказаться от приемки выполненных работ, либо устранить недостатки своими силами или поручить выполнение обязательств третьим лицам за счет Исполнителя.

3.4.7. Принять результаты работ в случае досрочного выполнения работ Исполнителем.

#### **4. Прием-передача результатов выполненных работ**

4.1. После выполнения работ ИСПОЛНИТЕЛЬ направляет в адрес ЗАКАЗЧИКА подписанный Акт приема-передачи выполненных работ (Приложение № 3 к настоящему Договору, далее - Акт) в двух экземплярах.

4.2. ЗАКАЗЧИК в течение 10 (десяти) дней со дня получения Акта приема-передачи работ обязан направить ИСПОЛНИТЕЛЮ подписанный Акт или мотивированный отказ от приемки работ с указанием перечня необходимых доработок и сроков их выполнения.

4.3. Течение срока выполнения работ по отдельной заявке, установленного в Приложении № 1 к договору, не приостанавливается в связи с исправлением недостатков (выполнением доработок).

4.4. В случае досрочного выполнения работ ЗАКАЗЧИК вправе досрочно принять и оплатить работы.

#### **5. Порядок и сроки выполнения работ по Договору**

5.1. Исполнитель выполняет работы по заявкам Заказчика в порядке и в сроки, указанные в Техническом задании (Приложение № 1 к настоящему Договору).

5.2. Сроки сдачи результатов выполненных работ могут быть увеличены по соглашению Сторон исключительно в случае:



-задержки выдачи документов (материалов) исполнительными органами государственной власти или органами местного самоуправления более чем на 10 календарных дней после окончания срока, установленного для рассмотрения (согласования) документов (материалов) в указанных органах;

-вступления в действие нормативных правовых актов, которые изменяют требования к выполняемым работам либо влекут за собой необходимость проведения дополнительных работ.

#### **6. Обстоятельства непреодолимой силы**

6.1. Стороны освобождаются от ответственности за неисполнение или ненадлежащее исполнение обязательств по настоящему Договору, если исполнение оказалось невозможным вследствие обстоятельств непреодолимой силы (форс-мажор), возникших после заключения Договора, а именно: стихийные бедствия; военные действия; революции; изменения в законодательстве или принятие к исполнению нормативных ведомственных актов, препятствующих или делающих невозможным исполнение обязательств по настоящему Договору.

6.2. Сторона, для которой создавалась невозможность исполнения обязательств по настоящему Договору, обязана сообщить другой Стороне об этом в письменной форме не позднее пяти дней с момента наступления обстоятельств непреодолимой силы.

6.3. При наступлении форс-мажорных обстоятельств исполнение обязательств по настоящему Договору отодвигается соразмерно времени, в течение которого действуют эти обстоятельства.

#### **7. Расторжение Договора**

7.1. Досрочное расторжение настоящего Договора возможно по соглашению Сторон оформленному в письменной форме.

7.2. Заказчик вправе расторгнуть настоящий Договор в одностороннем порядке и потребовать от Исполнителя возмещения понесенных убытков в следующих случаях:

- Исполнитель не приступает своевременно к исполнению настоящего Договора или выполняет работу настолько медленно, что окончание её к сроку становится явно невозможным;

- Исполнитель нарушает сроки выполнения работ, установленные Техническим заданием (Приложение № 1 к настоящему Договору) более чем на 10 календарных дней;

- Исполнитель нарушил сроки выполнения не по вине Заказчика более двух раз;

- Исполнитель допустил нарушение условий настоящего Договора, которое привело к существенному снижению качества Работ;

- Исполнитель по результатам выполненных работ представил документы (материалы) ненадлежащего качества и не исправил их в срок, установленный п. 3.4.6. настоящего Договора;

- лицензии или квалификационные аттестаты, подтверждающие право Исполнителя выполнять работы по договору, были аннулированы.

7.3. В случае расторжения настоящего Договора в одностороннем порядке, сторона договора, являющаяся инициатором расторжения, письменно извещает об этом другую сторону с указанием причины расторжения. Договор считается расторгнутым с даты получения данного уведомления.

7.4. Исполнитель вправе расторгнуть настоящий Договор в одностороннем порядке в следующих случаях:

- при приостановке выполнения работ по письменному указанию Заказчика на срок, превышающий 1 месяц;

#### **8. Порядок разрешения споров**

8.1. Все споры и разногласия, возникающие в связи с исполнением настоящего договора, Стороны решают в претензионном порядке. Срок рассмотрения претензии и предоставления ответа на нее составляет десять дней от даты получения претензии.

8.2. В случае, если указанные споры и разногласия не могут быть урегулированы путем переговоров или в претензионном порядке, они подлежат разрешению в арбитражном суде по месту нахождения Заказчика.

#### **9. Ответственность Сторон**

9.1. За неисполнение или ненадлежащее исполнение своих обязательств по настоящему Договору Стороны несут ответственность в соответствии с действующим законодательством Российской Федерации.

9.2. Сторона, нарушившая свои обязательства по настоящему Договору, должна устранить эти нарушения в возможно короткий срок.

9.3. Исполнитель несет ответственность за нарушение как начального и конечного, так и промежуточных сроков выполнения работ, предусмотренных настоящим Договором.

9.4. Исполнитель несет ответственность перед Заказчиком за качество выполненных работ в течение с момента подписания акта о приемке выполненных работ Сторонами.

9.5. Исполнитель не несет ответственности перед Заказчиком за нарушение сроков, предусмотренных



настоящим Договором, в случае нарушения сроков выдачи документов (материалов) государственными или муниципальными органами (п. 3.1.5 настоящего Договора), в случае, если докажет, что задержка в выдаче документов (материалов) произошла не по вине Исполнителя.

9.6. При нарушении Исполнителем сроков выполнения работ, установленных Спецификацией, Заказчик вправе потребовать от Исполнителя уплаты пени в размере 0,1 % от стоимости работ по Договору за каждый день просрочки исполнения обязательств.

9.7. В случае расторжения Договора по основаниям, предусмотренным п.7.2. настоящего договора, Заказчик вправе потребовать от Исполнителя уплаты штрафа в размере 10% от стоимости работ по Договору. Кроме того, Исполнитель обязан возместить Заказчику понесенные убытки, в том числе убытки, связанные с привлечением третьих лиц для завершения невыполненных Исполнителем по настоящему договору работ.

9.8. Проценты на сумму аванса и/или отсроченного платежа в соответствии со ст. 317.1 Гражданского кодекса Российской Федерации не начисляются и оплате не подлежат.

9.9. Начисление и уплата неустойки за неисполнение или ненадлежащее исполнение условий настоящего Договора производится на основании и в соответствии с письменной обоснованной претензией, признанной виновной стороной. Если претензия виновной стороной не признается, то сумма неустойки, причитающаяся к уплате, определяется в судебном порядке. Уплата неустойки не снимает с виновной стороны обязательств по исполнению условий настоящего Договора.

9.10. В случаях, когда работа выполнена Исполнителем с отступлениями от настоящего договора, ухудшившими результат работы, или с иными недостатками, которые делают его не пригодным для обычного использования, Заказчик вправе по своему выбору потребовать от Исполнителя:

- безвозмездного устранения недостатков в разумный срок;
- соразмерного уменьшения установленной за работу цены;
- возмещения своих расходов на устранение недостатков.

9.11. В случае привлечения Заказчика к ответственности, в том числе материальной, вследствие нарушения Исполнителем требований, установленных п. 3.1.10. настоящего Договора, Исполнитель обязан возместить Заказчику причиненные убытки.

## **10. Обеспечение исполнения договора**

10.1. Исполнитель предоставляет Заказчику обеспечение исполнения договора в следующем порядке, сроки и размере: не предоставляется.

10.2. Предоставленное обеспечение по настоящему Договору возвращается Заказчиком Исполнителю в следующем порядке и сроки: не предоставляется.

## **11. Порядок заключения и срок действия договора**

11.1. Настоящий Договор вступает в силу с даты его заключения и действует до 31 декабря 2019 года, а в части принятых по Договору обязательств - до их полного исполнения Сторонами.

11.2. Настоящий Договор составлен по итогам несостоявшейся закупочной процедуры (протокол № 194643 от 19.08.2019г, извещение №31908155821) и направлен на подписание Исполнителю по адресу электронной почты: [nosovatianav@gmail.com](mailto:nosovatianav@gmail.com)

11.3. Договор заключается в порядке и сроки, установленные Извещением или Документацией о закупке.

11.4. В случае нарушения Исполнителем порядка и сроков подписания настоящего Договора, установленных Извещением или Документацией о закупке, настоящий Договор считается незаключенным, а Исполнитель - уклонившимся от заключения настоящего Договора.

## **12. Заключительные положения**

12.1. Настоящий Договор составлен в двух экземплярах, имеющих одинаковую юридическую силу (по одному экземпляру для каждой из Сторон).

12.2. Любые изменения и дополнения к настоящему Договору действительны при условии, что они совершены в письменной форме и подписаны уполномоченными представителями обеих Сторон.

12.3. В случае изменения реквизитов, Стороны настоящего Договора обязаны уведомить об этом друг друга в письменной форме в срок не более 10 календарных дней.

12.4. В течение 3 (трех) календарных дней с даты заключения настоящего Договора Исполнитель предоставляет Заказчику сведения о цепочке собственников Исполнителя, включая бенефициаров, (в том числе конечных), и об исполнительных органах Исполнителя по адресу электронной почты: с подтверждением соответствующими документами.

В случае изменения в цепочке собственников Исполнителя, включая бенефициаров, (в том числе конечных), и (или) в исполнительных органах Исполнителя последний представляет Заказчику информацию об



изменениях по адресу электронной почты: okz-beneficiar@gazprom-lenobl.ru в течение 3 (трех) календарных дней после таких изменений с подтверждением соответствующими документами.

12.5. Заказчик вправе в одностороннем порядке отказаться от исполнения договора в случае неисполнения Исполнителем обязанностей, предусмотренных пунктами 3.1.10 и 12.4. настоящего Договора. В этом случае настоящий договор считается расторгнутым с даты получения Исполнителем письменного уведомления Заказчика об отказе от исполнения договора или с иной даты, указанной в таком уведомлении.

### 13. Приложения

13.1. К настоящему Договору прилагаются и являются неотъемлемой его частью:

- Техническое задание (Приложение № 1) на 9 л.,
- Заявка на выполнение работ № (Приложение № 2) на 10 л.,
- Акт приема-передачи выполненных работ (оказанных услуг) (Приложение № 3)

### 14. Реквизиты и подписи Сторон

#### Заказчик:

**Акционерное общество «Газпром газораспределение Ленинградская область»**

Место нахождения: 188507, Ленинградская область, Ломоносовский район, гп Новоселье, Здание административного корпуса. Нежилое. Лит. А А1  
Адрес для корреспонденции: 192148, ул. Пинегина, д. 4, г. Санкт-Петербург  
ИНН/КПП 4700000109/472501001  
р/с 40702810109000000098  
в АО «АБ «РОССИЯ»  
к/с 30101810800000000861  
БИК 044030861

#### Исполнитель:

**Общество с ограниченной ответственностью «Проектно-изыскательские решения в строительстве»**

Юридический адрес организации  
197372, Россия, г. Санкт-Петербург, ул. Стародеревенская, д.20, к.2, лит.А, пом.7-Н, оф.1  
Фактический адрес:  
197082, г. Санкт-Петербург, Богатырский пр., д.49, к.2, пом.318  
ИНН 7814690758  
ОГРН 1177847165198  
КПП 781401001  
Расчетный счет 40702810210000127151  
Банк АО "ТИНЬКОФФ БАНК"  
Юридический адрес банка Москва, 123060, 1-й Волоколамский проезд, д. 10, стр. 1  
Корр.счет банка 30101810145250000974  
ИНН банка 7710140679  
БИК банка 044525974  
ОКПО 15589889  
ОКАТО 40270562000  
ОКТМО 40322000000  
ОКОГУ 4210014  
ОКФС 16  
ОКОПФ 12300

Заместитель генерального директора по капитальному строительству и инвестициям



Генеральный директор





**ТЕХНИЧЕСКОЕ ЗАДАНИЕ**

**Предмет работ:** Проведение научно-исследовательских археологических работ в виде историко-культурного научного археологического обследования (разведки) с целью проведения государственной историко-культурной экспертизы земельного участка на 2019 г. для нужд АО «Газпром газораспределение Ленинградская область» в порядке, установленном статьей 45.1 ФЗ №73 от 25.06.2002 г.

**1. Объект выполнения работ и его краткая характеристика:**

Проведение историко-культурной экспертизы земельного участка путем археологической разведки в порядке, установленном статьей 45.1 ФЗ №73 от 25.06.2002 г.;

Разработка раздела об обеспечении сохранности объектов культурного наследия;

Прохождение государственной историко-культурной экспертизы раздела проектной документации об обеспечении сохранности объектов культурного наследия.

Ширина полосы отвода – 4,0 - 10,0 м.

**2. Место (регион) выполнения работ:** Ленинградская область

**3. Срок выполнения работ:**

**Начало выполнения работ:** В течение 1 календарного дня от даты заключения договора

**Окончание выполнения работ:** 31.12.2019 г.

**4. Требования к Исполнителю.**

№ п/п	Требования к Исполнителю	Документы, подтверждающие соответствие Исполнителя
1.	Наличие в штате Исполнителя и(или) привлекаемого им субподрядчика/соисполнителя (в случае, если участник привлекает к выполнению работ по договору, являющегося предметом закупки, третье лицо) работника, гражданина РФ, имеющего высшее образование и обладающего научными и практическими познаниями, необходимыми для проведения археологических полевых работ и подготовки научного отчета о выполненных археологических полевых работах	Копия трудового договора, копия документа(ов) об образовании, копия паспорта гражданина РФ
2.	Уставными целями деятельности Исполнителя и(или) привлекаемого им субподрядчика/соисполнителя (в случае, если Исполнитель привлекает к выполнению работ по договору, третье лицо) являются проведение археологических полевых работ, и (или) связанные с проведением археологических полевых работ научные исследования, и (или) выявление и собирание музейных предметов и музейных коллекций, и (или) подготовка кадров высшей квалификации по соответствующей специальности	Копия устава
3.	Исполнитель и(или) привлекаемого им субподрядчика/соисполнителя - обязан обладать научными и практическими знаниями, необходимыми для проведения экспертизы, и удовлетворять следующим требованиям: - иметь высшее и (или) послевузовское профессиональное образование по направлению (специальности), соответствующему профилю экспертной деятельности, в исключительных случаях допускается среднее	1)Копии документов (диплом), подтверждающих наличие необходимого уровня образования; 2)Копии документов, подтверждающих наличие необходимого стажа в зависимости от вида объекта, для



<p>профессиональное или дополнительное образование по профилю экспертной деятельности (если эксперт привлекается для проведения экспертизы объектов, указанных в подпункте "д" пункта 11(1) Положения о государственной историко-культурной экспертизе, утвержденного Постановлением Правительства РФ от 15.07.2009 N 569 (далее – Положение), необходимо высшее образование (бакалавриат, специалитет, магистратура, подготовка кадров высшей квалификации, осуществляемая по результатам освоения программ подготовки научно-педагогических кадров в аспирантуре) по специальностям "история", "музейное дело и охрана памятников" и "археология");</p> <ul style="list-style-type: none"> <li>- иметь предшествующий стаж практической работы по профилю экспертной деятельности не менее 10 лет (если эксперт привлекается для проведения экспертизы объектов, указанных в подпункте "д" пункта 11(1) Положения, стаж археологических полевых работ на основании разрешения, выдаваемого федеральным органом охраны объектов культурного наследия на основании заключения Российской академии наук и подтверждающего право на проведение одного из видов археологических полевых работ (далее - открытый лист), должен составлять не менее 10 лет);</li> <li>- обладать знанием международных актов и законодательства Российской Федерации в области сохранения, использования, популяризации и государственной охраны объектов культурного наследия (памятников истории и культуры) народов Российской Федерации;</li> <li>- обладать умением проводить необходимые исследования, оформлять по их результатам соответствующие документы и заключения экспертизы;</li> </ul> <p>Исполнитель - индивидуальный предприниматель или физическое лицо должен быть аттестован в соответствующей предмету настоящего запроса предложений области аттестации.</p> <p>Требование установлено:</p> <ul style="list-style-type: none"> <li>- подпунктом «а» пункта 7, пунктом 9 Постановления Правительства РФ от 15.07.2009 №569 «Об утверждении Положения о государственной историко-культурной экспертизе»;</li> <li>- пунктом 9 раздела IV Приказа Минкультуры РФ от 26.08.2010 №563 «Об утверждении Положения о порядке аттестации экспертов по проведению государственной историко-культурной экспертизы».</li> </ul>	<p>экспертизы которого привлекается эксперт;</p> <p>3) Копия Приказа Минкультуры России, подтверждающего прохождение аттестации в области, соответствующей предмету договора.</p>
---	---

**5. Привлечение Исполнителем Субподрядчика:** Допускается

**6. Условия выполнения работ:**

1. Работы выполняются на территории Ленинградской области

2. Работы выполняются по заявкам Заказчика. Объем и перечень работ, указанный в заявке, формируется на основании Приложения №1 к Техническому заданию.

В заявке указывается объем, перечень и адрес выполнения работ.

Сметная документация входит в состав заявки и предоставляется Исполнителю совместно с заявкой Заказчика.

Срок начала выполнения работ по отдельной заявке: в течение 3 календарных дней от даты поступления заявки.

Срок выполнения работ по каждой отдельной заявке: в течение 90 календарных дней от даты начала поступления работ. Исполнитель имеет право выполнить работы по заявке досрочно.



Заказчик не позднее, чем за 1 календарный день, передает Исполнителю техническое задание на выполнение работ по конкретному объекту.

Срок подачи Заказчиком последней заявки Исполнителю на выполнение работ: за 93 календарных дня до даты окончания общего срока выполнения работ по Договору.

Объемы работ по объектам указаны в Сметной документации (Приложение №2 к Техническому заданию).

3. Состав, сроки, порядок и форма представления отчетной документации:

3.1. По результатам выполненных работ представить заказчику:

- Научно-технический отчет;

- Акт государственной историко-культурной экспертизы земельного участка.

\*Отчетная документация должна соответствовать требованиям «Положения о порядке производства археологических раскопок и разведок и об открытых листах»

- Раздел проектной документации об обеспечении сохранности объектов культурного наследия;

- Акт государственной историко-культурной экспертизы раздела проектной документации об обеспечении сохранности объекта культурного наследия.

3.2. Окончательные материалы представить на магнитном и бумажном носителях

На бумажном носителе в виде текстовой и графической частей и приложений:

- Научно-технический отчет, Раздел проектной документации об обеспечении сохранности объектов культурного наследия в 2 экз. на бумажном носителе и 1 экз. на электронном носителе;

- Акт государственной историко-культурной экспертизы земельного участка в 2 экз. на бумажном носителе (из них 1- для Исполнителя)

- Акт государственной историко-культурной экспертизы раздела проектной документации об обеспечении сохранности объекта культурного наследия в 2 экз. на бумажном носителе (из них 1- для Исполнителя)

В цифровой форме:

- графические материалы в формате Adobe Acrobat (\*.pdf);

- текстовые документы в формате Adobe Acrobat (\*.pdf).

4. Проведение научно-исследовательских археологических работ в виде историко-культурного научного археологического обследования и прохождение государственной историко-культурной экспертизы земельного участка под строительство объекта в соответствии с Законом РФ "Об объектах культурного наследия (памятниках истории и культуры) народов Российской Федерации" от 25 июня 2002 года N 73-ФЗ

5. Разработка раздела проектной документации об обеспечении сохранности объектов культурного наследия в виде разработки проектной документации об обеспечении сохранности объектов культурного наследия и прохождение государственной историко-культурной экспертизы раздела проектной документации об обеспечении сохранности объекта культурного наследия в соответствии с Законом РФ "Об объектах культурного наследия (памятниках истории и культуры) народов Российской Федерации" от 25 июня 2002 года N 73-ФЗ.

Оплата выполненных работ производится Заказчиком при наличии оригиналов первичных документов (товарная накладная/ акт выполненных работ (услуг) и счет-фактура – для плательщиков НДС), оформленных в соответствии с требованиями действующего законодательства РФ.

**7. Требования к качеству и безопасности выполнения работ (наличие сертификатов, требования по гарантийному сроку, требования к используемым Подрядчиком материалам и т.д.):**

Гарантийный срок на выполненные работы составляет 24 месяца со дня подписания обеими Сторонами Акта приема-передачи выполненных работ.

## **8. Перечень нормативной документации:**

12.1. Закон РФ "Об объектах культурного наследия (памятниках истории и культуры) народов Российской Федерации" от 25 июня 2002 года N 73-ФЗ.

12.2. Закон РСФСР «Об охране окружающей природной среды».

12.3. Постановление Совета министров СССР «Об охране и использовании памятников истории и культуры» от 16 сентября 1982 г.

12.4. Инструкция о порядке учета, обеспечения сохранности, содержания, использования и реставрации недвижимых памятников истории и культуры.

12.5. Инструкция по экологическому обоснованию хозяйственной и иной деятельности Минприроды РФ.

12.6. Методические указания по проведению проектных археологических работ в зонах народнохозяйственного строительства. М., Институт археологии АН СССР, 1990.



**Заявка на выполнение работ № 21**

г. Санкт-Петербург

26.06.2021 г.

**Наименование объекта:** «Газопровод межпоселковый от ГРС Сяськовский ЦБК до д. Пехалево, д. Березье, д.Немятово-2, д.Немятово-1 ,д. Глядково Волховского района Ленинградской области»

**Местонахождение объекта:** Ленинградская область, Волховский район

**Характеристика объекта:** земельный участок, предназначенный для проектирования и строительства объекта: «Газопровод межпоселковый от ГРС Сяськовский ЦБК до д. Пехалево, д. Березье, д.Немятово-2, д.Немятово-1 ,д. Глядково Волховского района Ленинградской области»

Наименование услуги	Срок выполнения работ	Количество	Стоимость за единицу без НДС	Общая стоимость без НДС
Проведение научно-исследовательских археологических работ в виде историко-культурного научного археологического обследования (разведки) с целью проведения государственной историко-культурной экспертизы земельного участка (до 2 шурфов включительно)	180 календарных дней	1 усл. ед	144 176,53	144 176,53
Проведение научно-исследовательских археологических работ в виде историко-культурного научного археологического обследования (разведки) с целью проведения государственной историко-культурной экспертизы земельного участка (дополнительный 1 шурф)	180 календарных дней	17 усл. ед	59 544,64	1012258,88
Разработка раздела проектной документации об обеспечении сохранности объектов культурного наследия (за объект)	180 календарных дней	1 усл. ед	55000,00	55000,00



Выполнение государственной историко-культурной экспертизы раздела по обеспечению сохранности объектов культурного наследия на земельном участке (за объект)	180 календарных дней	1 усл. ед	33333,33	33333,33
ИТОГО:			1244768,74	1244768,74

**Подписи сторон:**

**ИСПОЛНИТЕЛЬ:**  
**Генеральный директор**  
**ООО «Проектно-изыскательские решения в строительстве»**



/ Т.В. Носова /

**ЗАКАЗЧИК:**  
**Заместитель генерального директора по капитальному строительству и инвестициям АО «Газпром газораспределение Ленинградская область»**



/ Н.В. Кипурова /



## **ПРИЛОЖЕНИЕ № 5**

*по результатам государственной историко-культурной экспертизы земельных участков, подлежащих воздействию земляных, строительных, мелиоративных, хозяйственных и (или) иных работ, предусмотренных статьей 25 Лесного кодекса РФ работ по использованию лесов (за исключением работ, указанных в пунктах 3, 4 и 7 части 1 статьи 25 Лесного кодекса РФ) и иных работ, в случае если федеральный орган охраны объектов культурного наследия и орган охраны объектов культурного наследия субъекта РФ не имеет данных об отсутствии на указанном земельном участке объектов археологического наследия, включенных в реестр, и выявленных объектов археологического наследия (пп. «д» п. 11 (1) Положения о Государственной историко-культурной экспертизе, утвержденного Постановлением Правительства РФ от 15 июля 2009 года № 569), по объекту: «Газопровод межпоселковый от ГРС Сяськовский ЦКБ до д. Пехалево, д. Березье, д. Немятово-2, Немятово-1, д. Глядково Волховского района Ленинградской области»*

## **КОПИИ ДОКУМЕНТОВ, ПРЕДОСТАВЛЕННЫХ ЗАКАЗЧИКОМ**



---

---

# **ПРОЕКТНО-КОНСТРУКТОРСКИЙ ЦЕНТР**

**Газопровод межпоселковый от ГРС Сяськовский ЦБК  
до д.Пехалево, д.Березье, д.Немятово-2, д.Немятово-1,  
д.Глядково Волховского района Ленинградской области**

## **ПРОЕКТНАЯ ДОКУМЕНТАЦИЯ**

**Раздел 5 «Проект организации строительства»**

**22686-ПОС**

**Том 5**

**2021**



---

---

# **ПРОЕКТНО-КОНСТРУКТОРСКИЙ ЦЕНТР**

**Газопровод межпоселковый от ГРС Сяськовский ЦБК  
до д.Пехалево, д.Березье, д.Немятово-2, д.Немятово-1,  
д.Глядково Волховского района Ленинградской области**

## **ПРОЕКТНАЯ ДОКУМЕНТАЦИЯ**

**Раздел 5 «Проект организации строительства»**

**22686-ПОС**

**Том 5**

**Начальник ПКЦ**

**Васильченко М.П.**

**Главный инженер проекта**

**Иванов С.В.**

**2021**











## I. ОБЩИЕ ПОЛОЖЕНИЯ

**Проект организации строительства (ПОС)** разработан в соответствии с действующими нормами, инструктивными документами и государственными стандартами, а именно :

- СП 48.13330.2011. «Организация строительства» (актуализированная редакция СНиП 12-01-2004);

- СНиП 42-01-2002 «Газораспределительные системы»;

- «Правил безопасности систем газораспределения и газопотребления» Госгортехнадзора РФ, 2003г. ПБ 12-529-03;

- СНиП 3.02.01-87. «Земляные сооружения, основания и фундаменты»;

- СНиП 12-03-2001. «Безопасность труда в строительстве. Часть 1. Общие требования»;

- СНиП 12-04-2002. «Безопасность труда в строительстве. Часть 2. Строительное производство»;

- Правила противопожарного режима Российской Федерации;

- ПБ 10-382-00. «Правила устройства и безопасной эксплуатации грузоподъемных кранов», утв. Постановлением Госгортехнадзора России от 31.12.99 №98;

- РД 10-276-99. «Типовая инструкция для крановщиков (машинистов) по безопасной эксплуатации кранов-трубоукладчиков», утв. Постановлением Госгортехнадзора России от 19.03.1999 №23;

- СанПиН 2.2.3.1384-03. «Гигиенические требования к организации строительного производства и строительных работ»;

- СНиП 3.01.01-85\* «Организация строительного производства»;

- МДС 12-81.2007. «Методические рекомендации по разработке и оформлению проекта организации строительства и проекта производства работ»;

- МДС 12-46.2008 «По разработке и оформлению проекта организации строительства, проекта организации работ по сносу (демонтажу), проекта производства работ»;

- Постановление Правительства Российской Федерации от 16.02.2008 г. № 87 «О составе разделов проектной документации и требованиях к их содержанию»;

- Расчетные нормативы для составления проектов организации строительства, ЦНИИОМТП, часть I и II;

- СП 42-101-2003 «Общие положения по проектированию и строительству газораспределительных систем из металлических и полиэтиленовых труб».

Технические решения, принятые в проекте, соответствуют требованиям экологических, санитарно-гигиенических, противопожарных и других норм, действующих на территории РФ, и обеспечивают безопасную для жизни и здоровья людей эксплуатацию объекта при соблюдении предусмотренных проектом мероприятий.

Проект организации строительства является основанием:

- для разработки проектов производства работ,

- для распределения капитальных вложений и объемов строительного-монтажных работ по срокам строительства.

Генеральный подрядчик по строительству определяется Заказчиком.

Для выполнения специальных строительного-монтажных работ привлекаются специализированные строительные и монтажные организации на правах субподряда.

### **Исходные данные и условия для подготовки ПОС:**

- Задание на проектирование

- Технические условия АО «Газпром газораспределение Ленинградская область» №ВС-20/2/4838 от 17.05.2021г.

- Технический отчет об инженерно-геодезических изысканиях, выполненных по трассе проектируемого газопровода АО «Газпром газораспределение Ленинградская область», 2021 г.

Инв.№ подл.	Подпись и дата	Взам. Инв. №	Инв. № дубл.	подпись и дата
-------------	----------------	--------------	--------------	----------------

изм	лист	№док.	подпись	дата	<b>22686-ПОС</b>	154	Лист
							3



- Технический отчет об инженерно-геологических изысканиях, выполненных по трассе проектируемого газопровода АО «Газпром газораспределение Ленинградская область», 2021 г.

Настоящий раздел организации строительства выполнен в целях обеспечения подготовки строительного производства и обоснования необходимых ресурсов. Проектом организации строительства рекомендуется:

- разработать проект производства работ на основании настоящего ПОС;
- производить работы в соответствии с ПОС и ППР;
- геодезические работы при строительстве объекта выполнять строго по проектным данным;
- вести журнал поэтапной приемки скрытых работ и промежуточной приемки конструктивных элементов.

К строительству объекта можно приступить только при наличии разрешения на строительство; получение права ограниченного пользования соседними земельными участками на время строительства; привлечение для осуществления работ по возведению объекта недвижимости исполнителя работ (подрядчика); обеспечение строительства проектной документацией, прошедшей экспертизу и утвержденной в установленном порядке.

При строительстве газопроводов, разработчик проектной документации по договору с заказчиком в соответствии с действующим законодательством осуществляет авторский надзор за соблюдением требований, обеспечивающих безопасность объекта.

Инв.№ подл.	Подпись и дата	Взам. Инв. №	Инв. № дубл.	подпись и дата

					<b>22686-ПОС</b>	155	Лист
							4
изм	лист	№док.	подпись	дата			



## **1. КРАТКАЯ ХАРАКТЕРИСТИКА ОБЪЕКТА И УСЛОВИЙ СТРОИТЕЛЬСТВА.**

Проектируемый газопровод высокого давления прокладывается в соответствии с утвержденным проектом планировки и межевания территории.

Полная информация о земельных участках см. 22686-ППО.

Источником газоснабжения является:

Существующий стальной газопровод высокого давления 2 категории Ø720, проходящий вблизи ГРС «Сяський ЦБК», и получающий газ от ГРС «Сяський ЦБК».

Использование газа населением предусмотрено для нужд приготовления пищи, горячего водоснабжения и отопления (с применением индивидуальных газовых аппаратов).

В качестве устанавливаемого газоиспользующего оборудования в приняты:

плита бытовая газовая ПГ-4 (для пищеприготовления)

газовый котел (для отопления и горячего водоснабжения)

Максимальный расчетный часовой расход природного газа на индивидуально-бытовые нужды населения определен по сумме номинальных расходов газа газовыми приборами, принимаемых по техническим характеристикам приборов, с учетом коэффициента одновременности их действия в соответствии с п.3.20 СП 42-101-2003.

Максимальный расчетный часовой расход природного газа на котельную определен по установленной мощности оборудования.

Расчет годовой потребности в газе на индивидуально-бытовые нужды населения произведен, исходя из существующей численности населения, снабжаемого газом, по нормам расхода теплоты на 1 человека в год в соответствии с п.3.11 СП 42-101-2003.

Расчет часовой и годовой потребности в газе на нужды отопления и горячего водоснабжения произведен, исходя из общей площади жилых домов, численности населения, снабжаемого газом, и укрупненных показателей максимального теплового потока на отопление жилых зданий на 1 м<sup>2</sup> общей площади и среднего теплового потока на горячее водоснабжение на 1 человека, проживающего в здании, принимаемых по СП 30.13330.2012.

### **Сведения о топографических условиях участка**

Исследуемый участок изысканий расположен от ГРС Сяськовский ЦБК до д. Пехалево, д. Березье, д. Немятово-2, д. Немятово-1, д. Глядково Волховского района Ленинградской области.

Рельеф района работ пологий, не каменистый. Растительность древесная, представлена хвойными и лиственными породами в равной степени. Также присутствует луговая и кустарниковая растительность. Присутствуют участки вырубленных лесов. Застройка сельского типа. Водоотвод обеспечивается за счет естественных форм рельефа и водоотводных канав.

В геоморфологическом отношении территория находится в пределах Приладожской низменности и представляет собой пологую озерную равнину. Абсолютные отметки устьев горных выработок на период изысканий составляли 6,40-16,50 м.

### **Сведения о физико-геологических условиях участка**

Инженерно-геологические условия участка относятся ко II (средней) категории сложности согласно приложению Г СП 47.13330.2016

Район производства работ относится ко IIВ подрайону по климатическому районированию России для строительства (согласно приложению Б СП 34.13330.2021).

Инв.№ подл.	Подпись и дата	Взам. Инв. №	Инв. № дубл.	подпись и дата
изм	лист	№док.	подпись	дата



### Сведения о гидрогеологических условиях участка

Гидрогеологические условия участка работ на глубину бурения (до 15,0 м) характеризуются наличием водоносных горизонтов.

Первый безнапорный водоносный горизонт приурочен к озерным пескам пылеватым (ИГЭ-2) и пескам мелким (ИГЭ-3).

Возможно возникновение второго водоносного горизонта, перекрытого водоупорными супесями пылеватыми (ИГЭ-5) и приуроченного к озерно-ледниковым пескам пылеватым (ИГЭ-4).

На период изысканий (август 2021 г.) грунтовые воды вскрыты в скважинах 2-9, 17, 28-30, 35, 43, 44, 47, 48, 57-59, 61, 62, 70, 71, 81, 82, 88 на глубинах 0,5-5,5 м, на абс. отметках 3,90-13,00 м (в зависимости от рельефа).

Питание водоносного горизонта происходит за счет инфильтрации атмосферных осадков. Разгрузка грунтовых вод происходит в местную гидрографическую сеть (р. Сясь).

Максимальное положение уровня грунтовых вод предполагается в периоды активного выпадения атмосферных осадков и снеготаяния вблизи дневной поверхности. По материалам режимных наблюдений ПГО «Севзапгеология» амплитуда сезонных колебаний уровня грунтовых вод составляет порядка 1,0 м.

Максимальный прогнозируемый уровень грунтовых вод в неблагоприятные периоды года (снеготаяния и дождей), а также в случае нарушения поверхностного стока следует ожидать вблизи дневной поверхности на глубине 0,0 м – 4,5 м (абс. отм. 2,90-12,00 м).

### Сведения о метеорологических и климатических условиях участка

Район производства работ характеризуется умеренным избыточно-влажным климатом, переходным от морского к континентальному, с неустойчивым режимом погоды, относится ко ПВ подрайону по климатическому районированию России для строительства (согласно приложению Б СП 34.13330.2021). Средняя годовая температура воздуха по метеостанции Санкт-Петербург (СП 131.13330.2020) составляет 5,1°C. Наиболее холодным месяцем в году, является январь, со среднемесячной температурой воздуха минус 6,7°C. Средняя месячная температура июля, самого теплого месяца, составляет плюс 18,2°C.

#### Этапы работ:

- Врезка под давлением в действующий стальной газопровод высокого давления 2 категории Ø720 трубой Ø325, установка контрольной трубки под ковер. Увязано с исполнительной документацией на проект шифр 4258.1612.283.01-ГСН, выполненный ДОО «Гипроспецгаз СПб», хранящейся в филиале АО «Газпром газораспределение Ленинградская область» в г.Тосно. Место врезки указано на принципиальной схеме 22686-ТКР лист 4 и плане трассы газопровода 22686-ТКР лист 5 (ПК0).
- прокладка подземного стального газопровода высокого давления 2 категории Ø325x6,0 ГОСТ 10704-91 в изоляции усиленного типа (ПК0-ПК0+1,0)
- установка неразъемного соединения «сталь-ПЭ» 315x325 усиленного типа (ПК0+1,0)
- прокладка подземного газопровода высокого давления 2 категории ПЭ 100 ГАЗ SDR 11 – 315x28,6 (ПК0+1,0 – ПК153+89,5; 2ПК0-2ПК0+1,0).

Инв.№ подл.	Подпись и дата	Взам. Инв. №	Инв. № дубл.	подпись и дата
-------------	----------------	--------------	--------------	----------------

изм	лист	№док.	подпись	дата	<b>22686-ПОС</b>	157	Лист
							6



- установка ПЭ крана d315 (ПК0+2,0; ПК7+83,5; ПК19+5,0; ПК42+46,5; ПК96+81,0; ПК124+39,0; ПК153+88,5)
  - установка патрубка-накладки SA TL 315x63 (ПК5+93,5; ПК153+87,5)
  - установка патрубка-накладки SA UNI 315x160 (ПК7+58,5)
  - установка тройника T XL d315 (ПК124+38,0)
  - установка заглушки ПЭ d315 (ПК153+89,5)
  - прокладка подземного газопровода высокого давления 2 категории ПЭ 100 ГАЗ SDR 11 – 63x5,8 (1ПК0-1ПК0+45,5; 3ПК0-3ПК0+13,0)
  - выход газопровода из земли с неразъемным соединением «полиэтилен-сталь» 63x57 усиленного типа (1ПК0+46,5; 3ПК0+14,0) (черт.22686-ТКР.П л. )
  - установка редуционной муфты d315/225; d225/d110 (2ПК0+1,0)
  - прокладка подземного газопровода высокого давления 2 категории ПЭ 100 ГАЗ SDR 11 – 110x10,0 (2ПК0+1,0-2ПК32+86,0)
  - прокладка подземного газопровода высокого давления 2 категории ПЭ 100 ГАЗ SDR 11 – 160x14,6 (4ПК0-4ПК0+2,0)
  - установка крана КН d110 (2ПК0+3,0)
  - установка крана КНР d160 (4ПК0+1,0)
  - установка заглушки MV d160 (4ПК0+2,0)
  - выход газопровода из земли с неразъемным соединением «полиэтилен-сталь» 110x108 усиленного типа (2ПК32+87,0) (черт.22686-ТКР.П л. )
  - для снижения давления газа с высокого (2 категории) 0,58 МПа до среднего 0,3 МПа для газоснабжения потребителей д.Пехалево предусматривается установка ШРП-НОРД Dival600/25-2.01 (с основной и резервной линиями редуцирования) с регуляторами Dival600/25;
  - для снижения давления газа с высокого (2 категории) 0,56 МПа до среднего 0,3 МПа для газоснабжения потребителей д.Березье, части потребителей д.Немятово-2 предусматривается установка ШРП-НОРД Dival600/40-2.01 (с основной и резервной линиями редуцирования) с регуляторами Dival600/40;
  - для снижения давления газа с высокого (2 категории) 0,40 МПа до среднего 0,3 МПа для газоснабжения потребителей д.Немятово-1, д.Глядково, части потребителей д.Немятово-2 предусматривается установка ШРП-НОРД-Norval50-2.01 (с основной и резервной линиями редуцирования) с регуляторами Norval50;
  - выход газопровода из земли выполнить в защитном футляре.
  - установка опознавательных табличек (черт.22686-ТКР.П, л. ). Вдоль трассы подземных газопроводов должны предусматриваться опознавательные знаки, предусмотренные "Правилами охраны газораспределительных сетей", утвержденными постановлением Правительства Российской Федерации от 20.11.2000 N 878. На опознавательных знаках должны предусматриваться привязки газопровода, глубина его заложения и номер телефона аварийно-диспетчерской службы.
- На границах участков трассы при бестраншейной прокладке следует устанавливать опознавательные знаки.
- Для определения местонахождения газопровода на углах поворота трассы, местах изменения диаметра, установки арматуры и сооружений, принадлежащих газопроводу, а также на прямолинейных участках трассы (через 200 - 500 м) устанавливаются опознавательные знаки. На опознавательный знак наносятся данные о диаметре, давлении,

Инв.№ подл.	Подпись и дата	Взам. Инв. №	Инв. № дубл.	подпись и дата

					<b>22686-ПОС</b>	Лист 7
изм	лист	№док.	подпись	дата		



глубине заложения газопровода, материале труб, расстоянии до газопровода, сооружения или характерной точки.

– Герметизация вводов и выпусков инженерных коммуникаций в подвальных помещениях зданий (Серия 5.905-26.08)

– Ввиду наличия грунтовых вод на участках трассы газопровода: ПК2-ПК5+21,5; ПК5+35,5-ПК7+55,5; ПК12-ПК12+32,0; ПК12+82,5-ПК13+50,0; ПК151+59,0-ПК151+87,0; 1ПК0-1ПК0+45,5; 2ПК19-2ПК22+3,0 для предотвращения всплытия газопровода и заложения его на проектные отметки в период строительства на полиэтиленовый газопровод устанавливаются мягкие пригрузы (полиэтиленовые мешки с грунтом обратной засыпки), пригрузы устанавливаются через 7,0 м. Принимаем ширину пригруза 0,5 м.

Прокладка газопровода методом горизонтального направленного бурения установкой типа «Навигатор» без футляра предусматривается на следующих участках трассы:

**ПЭ 100 ГАЗ SDR 11 – 315x28,6:** ПК3+86,0-ПК3+99,0 (l=13,0м); ПК5+21,5-ПК5+35,5 (l=14,0м); ПК7+85,0-ПК11+43,5 (l=358,5м); ПК12+32,0-ПК12+82,5 (l=50,5м); ПК18+59,5-ПК18+74,5 (l=15,0м); ПК28+29,0-ПК28+38,5 (l=9,5м); ПК47+88,5-ПК47+95,5 (l=7,0м); ПК53+14,5-ПК53+22,0 (l=7,5м); ПК53+60,5-ПК53+79,5 (l=19,0м); ПК55+93,5-ПК56+6,0 (l=12,5м); ПК56+61,0-ПК56+83,5 (l=22,5м); ПК56+86,0-ПК58+86,0 (l=200,0м); ПК58+89,0-ПК60+94,5 (l=205,5м); ПК60+97,5-ПК63+3,0 (l=205,5м); ПК63+6,0-ПК65+6,0 (l=200,0м); ПК65+9,0-ПК67+3,0 (l=194,0м); ПК67+6,0-ПК69+6,0 (l=200,0м); ПК69+9,0-ПК71+9,0 (l=200,0м); ПК71+12,0-ПК73+12,0 (l=200,0м); ПК73+15,0-ПК75+15,0 (l=200,0м); ПК75+18,0-ПК77+18,0 (l=200,0м); ПК77+21,0-ПК79+21,0 (l=200,0м); ПК79+24,0-ПК81+24,0 (l=200,0м); ПК81+27,0-ПК83+27,0 (l=200,0м); ПК83+30,0-ПК85+30,0 (l=200,0м); ПК85+33,0-ПК87+33,0 (l=200,0м); ПК87+36,0-ПК89+95,5 (l=259,5м); ПК89+98,0-ПК91+17,0 (l=119,0м); ПК96+86,0-ПК98+69,0 (l=183,0м); ПК98+71,5-ПК100+71,5 (l=200,0м); ПК100+74,5-ПК102+74,5 (l=200,0м); ПК102+77,5-ПК104+77,5 (l=200,0м); ПК104+80,5-ПК106+80,5 (l=200,0м); ПК106+83,5-ПК108+83,5 (l=200,0м); ПК108+86,5-ПК110+86,5 (l=200,0м); ПК110+89,5-ПК112+89,5 (l=200,0м); ПК112+92,5-ПК114+92,5 (l=200,0м); ПК114+95,5-ПК116+95,5 (l=200,0м); ПК116+98,5-ПК118+98,5 (l=200,0м); ПК119+1,5-ПК121+1,5 (l=200,0м); ПК121+4,5-ПК123+4,5 (l=200,0м); ПК123+7,5-ПК124+37,0 (l=129,5м); ПК124+40,0-ПК126+26,0 (l=186,0м); ПК131+42,0-ПК132+70,0 (l=128,0м); ПК132+72,5-ПК134+72,5 (l=200,0м); ПК134+75,5-ПК136+75,5 (l=200,0м); ПК136+78,5-ПК138+78,5 (l=200,0м); ПК138+81,5-ПК140+81,5 (l=200,0м); ПК140+84,5-ПК142+84,5 (l=200,0м); ПК142+87,5-ПК144+87,5 (l=200,0м); ПК144+90,5-ПК146+90,5 (l=200,0м); ПК146+93,5-ПК148+93,5 (l=200,0м); ПК148+96,5-ПК150+89,5 (l=193,0м); ПК151+87,0-ПК152+8,5 (l=21,5м);

**ПЭ 100 ГАЗ SDR 11 – 110x10,0:** 2ПК0+4,0-2ПК2+3,0 (l=199,0м); 2ПК2+6,0-2ПК4+6,0 (l=200,0м); 2ПК4+9,0-2ПК6+9,0 (l=200,0м); 2ПК6+12,0-2ПК8+12,0 (l=200,0м); 2ПК8+15,0-2ПК9+53,5 (l=138,5м); 2ПК31+93,0-2ПК32+6,0 (l=13,0м).

Общая длина ГНБ по всей трассе газопровода (60 участков) – L=9704,0м.

При пересечении автомобильной дороги регионального значения " Алексино-Сясьстрой" на км 11+350 (V тех.категории) предусматривается прокладка футляра (ПК19+12,0-ПК19+68,5) методом горизонтального направленного бурения установкой типа «Навигатор». Газопровод прокладывается протаскиванием с установкой контрольной трубки под ковер на пэ футляре. Длина ГНБ (1 участок) – L=54,5м (ПК19+13,0-ПК19+67,5).

Инв.№ подл.	Подпись и дата	Взам. Инв. №	Инв. № дубл.	подпись и дата

изм	лист	№док.	подпись	дата	<b>22686-ПОС</b>	159	Лист
							8



При пересечении федеральной автомобильной дороги общего пользования Р-21 "Кола" Санкт-Петербург — Петрозаводск — Мурманск — Печенга — граница с Королевством Норвегия на км 133+250 предусматривается прокладка футляра (ПК42+52,5-ПК43+37,5) методом горизонтального направленного бурения установкой типа «Навигатор». Газопровод прокладывается протаскиванием с установкой контрольной трубки под ковер на пэ футляре. Длина ГНБ (1 участок) – L=83,0м (ПК42+53,5-ПК43+36,5).

Срок эксплуатации газопроводов – для полиэтиленовых, стальных надземных и стальных подземных - 50 лет. Периодичность проведения оценки технического состояния газопроводов выполнять в соответствии с ГОСТ Р 54983-2012 п. 6.2.11

Срок эксплуатации кранов – 40 лет, ПРГ – 30 лет.

Планируемые сроки ввода их в эксплуатацию 2023 г.

Стальные трубы должны соответствовать ГОСТ 10704-91 и иметь В 10 ГОСТ 10705-80\*

гарантированный заводом изготовителем коэффициент прочности сварного соединения.

Трубы должны быть испытаны гидравлическим давлением на заводе-изготовителе и иметь соответствующую запись в сертификате.

Толщина стенок стальных труб должна быть не менее 3,0мм.

Полиэтиленовые трубы должны соответствовать ГОСТ Р 58121.2-2018.

Полиэтиленовые трубы предусматриваются ПЭ 100 SDR 11.

Установка отключающих устройств принята в соответствии с требованиями СП 62.13330.2011.

Краны должны быть предназначены для газовой среды и испытаны на герметичность по В классу по ГОСТ 9544-93. Запорная арматура общего назначения должна быть дополнительно притерта и испытана на герметичность по классу В согласно ГОСТ 9544-93. Краны должны иметь ограничитель поворота и указатель положения «открыто-закрыто».

Глубина прокладки газопровода – в соответствии с требованиями СП 62.13330.2011 и Федеральных норм и правил в области промышленной безопасности «Правила безопасности сетей газораспределения и газопотребления».

Газопровод укладывается на основание из песчаного грунта высотой не менее 0.1м ,после чего присыпается таким же грунтом на высоту 0.2м. Для создания постели и присыпки используется грунт, не содержащий мерзлые комья, щебень, гравий и другие включения размером более 50 мм в поперечнике.

Подземный газопровод должен иметь изоляцию усиленного типа по ГОСТ 9.602-2016..

Строительство газопровода предусматривается осуществить открытым способом с разработкой траншеи с вертикальными откосами с использованием креплений инвентарного типа, за исключением мест, выполненных методом наклонного направленного бурения установкой типа «Навигатор» протаскиванием газопровода высокого и среднего давления и установкой контрольной трубки под ковер на футляре (SDR трубы принят исходя из требований о пересечении водных преград СНиП 42-01 п.5.4.3 и автодороги СНиП 42-01 п.5.5.5).

На участках прокладки газопровода закрытым способом в защитных футлярах предусматривается сварка ПЭ труб «встык» и использование длинномерных труб.

До начала выполнения строительных работ вдоль дорог необходимо получить согласование с ГИБДД. При необходимости организовать объезд, выполнить расстановку временных дорожных знаков, согласовать время производства работ с местной администрацией.

Инв.№ подл.	Подпись и дата	Взам. Инв. №	Инв. № дубл.	подпись и дата

					<b>22686-ПОС</b>	160	Лист
							9
изм	лист	№док.	подпись	дата			







Размеры строительной полосы определяются в соответствии с СНиП 12-01-2004 (п.4.4), СНиП 12-03-2001ч.1 (п. 6.2.1), СНиП 12-04-2002 (п. 5.1), карты по производству земляных работ института ЛПП и согласно условиям строительства. Размер строительной полосы принимается 4,0 м по всей трассе газопровода. При отводе земель для строительства объекта должны учитываться площади под временные отвалы грунта, необходимой ширины полосы земли для производства работ

Предусматривается максимально использовать существующую сеть автомобильных дорог для подвозки труб и материалов.

Разработанный грунт предусматривается собирать в отвал в пределах строительной полосы, а строительный лом вывозится автотранспортом на лицензированный полигон ТКО. Излишки грунта разровнять вдоль трассы газопровода.

Организационно-технологические решения должны быть ориентированы на максимальное сокращение неудобств, причиняемых строительными работами пользователям и населению. С этой целью газопроводы, прокладываемые вдоль улиц и дорог, должны выполняться и сдаваться под восстановление благоустройства небольшими участками (длину определить в ППР); восстановительные работы должны вестись в две-три смены; отходы асфальтобетона и другой строительный мусор должны вывозиться своевременно в сроки и в порядке, установленном органом местного самоуправления.

После завершения строительства необходимо восстановить нарушенные дорожные покрытия, газонные (травяное) покрытие, водосточные канавы.

При проведении строительно-монтажных работ на отведенной полосе необходимо предусмотреть максимальное сохранение существующего природного ландшафта и зеленых насаждений; установление границы охранной зоны объекта.

Строительство будет выполняться генподрядной строительной организацией.

**До начала строительно-монтажных работ по прокладке газопровода Подрядной организации разработать и утвердить в установленном порядке «Проект производства работ» (ППР).**

Инов.№ подл.	Подпись и дата	Взам. Инов. №	Инов. № дубл.	подпись и дата

Изм	лист	№док.	подпись	дата	<b>22686-ПОС</b>	162	Лист
							11











## 2.1 ПОДГОТОВИТЕЛЬНЫЕ РАБОТЫ

До начала работ по строительству газопровода должны быть выполнены следующие работы:

- разбита и закреплена пикетажными знаками - ось газопровода;
- произведен осмотр строительной полосы;
- определены границы отвала грунта;
- устройство складской площадки для материалов;
- размещение инвентарной бытовки для мастера и рабочих, с обеспечением мер противопожарной безопасности в соответствии требованиями «Правила противопожарного режима в Российской Федерации»;
- обеспечение участка строительства, в том числе санитарно - бытового помещения, водой, электроэнергией.
- ограждение опасных зон и мест.

Сдача трассы производится представителем заказчика, представителем генподрядчика с участием проектной организации.

Окончание подготовительных работ на строительной площадке должно быть принято по акту о выполнении мероприятий по безопасности труда.

Участники строительства своими приказами назначают персонально ответственных за объект должностных лиц:

- ответственного представителя технадзора застройщика (заказчика) -должностное лицо, отвечающее за ведение технического надзора;
- ответственного производителя работ - должное лицо, отвечающее за выполнением и качеством работ;
- ответственного представителя проектировщика - должностное лицо, отвечающее за ведение авторского надзора.

## 2.2 ОСНОВНЫЕ РАБОТЫ

### 2.2.1 Земляные работы.

Производство земляных работ необходимо осуществлять с соблюдением Правил техники безопасности, производственной санитарии и новейших достижений в области охраны труда.

Весь комплекс земляных работ при сооружении строительства объекта осуществляется в соответствии с проектом производства работ (ППР).

Строительные машины и оборудование для земляных работ должны соответствовать техническим условиям эксплуатации с учетом условий и характера выполняемой работы.

Земляные работы выполнить в соответствии СНиП 3.02.01-87 «Земляные сооружения, основания и фундаменты».

До начала разработки траншеи должны быть выполнены следующие работы:

- разбита и закреплена на местности трасса газопровода с установкой разбивочных знаков; вскрыты места пересечений трассы газопровода с действующими подземными коммуникациями; установлены (в необходимых местах) ограждения и предупредительные знаки; в зимний период до начала разработки траншеи необходимо трассу очистить от снега;
- вдоль размеченной трассы газопровода через каждые 40-50 м и на переломах продольного профиля на расстоянии 0,5 м от края разрабатываемой траншеи необходимо установить визирки с рабочими отметками глубины разработки траншеи экскаватором.

Перед началом производства земляных работ необходимо вызвать представителей владельцев инженерных коммуникаций с целью определения фактического расположения сетей и согласования методов производства работ.

При обнаружении подземных коммуникаций, не указанных в проекте, земляные работы прекратить и вызвать на место представителей заказчика и проектировщика.

Разработка грунта в местах пересечения газопровода с подземными коммуникациями допускается только при наличии письменного разрешения организации, эксплуатирующей эти

Инв.№ подл.	Подпись и дата	Взам. Инв. №	Инв. № дубл.	подпись и дата
-------------	----------------	--------------	--------------	----------------

изм	лист	№док.	подпись	дата	22686-ПОС	165	Лист
							14







Для предохранения изоляционного покрытия трубопровода от повреждения при засыпке, рекомендуется устраивать присыпку мягким грунтом (песком) толщиной не менее 0,2 м. Присыпка трубопровода выполняется той же техникой, что и подсыпка под трубопровод.

Для защиты от механических повреждений контрольных трубок следует предусматривать коверы, которые устанавливаются на бетонные или железобетонные подушки, располагаемые на основании, обеспечивающим их устойчивость. При прокладке газопровода под дорогами отметки крышек ковера должны соответствовать отметке дорожного покрытия, в местах, где отсутствует движение транспорта и людей – быть не менее 0,5 м выше уровня земли.

Открытые траншеи не должны продолжительное время находиться открытыми.

Для спуска рабочих в траншею – необходимо предусмотреть инвентарные лестницы.

При производстве работ должны быть обеспечены меры по максимальному сохранению существующих зеленых насаждений, при необходимости устанавливаются защитные деревянные короба.

Засыпку траншей следует выполнять в пределах захватки после того, как газопровод будет смонтирован, стыки проверены физическими методами контроля, газопровод продут воздухом и испытан на герметичность.

До начала работ по засыпке трубопровода в любых грунтах необходимо проверить проектное положение трубопровода.

Обратная засыпка траншей производится бульдозерами и вручную. Обратную засыпку производить непучинистым грунтом с послойным уплотнение, с помощью ручных пневмотрамбовок типа «Виброплита». Грунт засыпки должен удовлетворять требованиям главы 4 СНиП 3.02.01-87. Границы опасных зон машин и механизмов определяются в ППР в соответствии с Межотраслевыми правилами по охране труда ПОТ РМ-16-2001, РД 153-34.0-03.150-00. и должны быть обозначены сигнальными ограждениями или предупредительными надписями.

### 2.2.2 Водоотлив

Ввиду наличия грунтовых вод на участках трассы газопровода:

- ПК2-ПК5+21,5;
- ПК5+35,5-ПК7+55,5;
- ПК12-ПК12+32,0;
- ПК12+82,5-ПК13+50,0;
- ПК151+59,0-ПК151+87,0;
- 1ПК0-1ПК0+45,5;
- 2ПК19-2ПК22+3,0

для предотвращения всплытия газопровода и заложения его на проектные отметки в период строительства на полиэтиленовый газопровод устанавливаются мягкие пригрузы (полиэтиленовые мешки с грунтом обратной засыпки), пригрузы устанавливаются через 7,0 м. Принимаем ширину пригруза 0,5 м.

Общая протяженность трассы, где необходимо устраивать водоотлив составляет – 1017,5 м.

Объем притока грунтовых вод рассчитан (Приложение 2) и составляет:

$$Q=38,0\text{м}^3/\text{сутки}$$

Принимаем водоотливной насос типа «С-245» со следующими техническими характеристиками:

Подача, м<sup>3</sup>/час – 100- q (производительность насоса)

$$T= Q/ q= 38,0/100=0,38 \text{ ч.}$$

Определяем количество часов необходимое на водоотлив на период строительства газопровода.

$T_v=T_{\text{стр.}} \cdot T$ , где  $T_{\text{стр.}}$ - 1,0 мес. или 30 дней (продолжительность строительства по ПОС на участках, где требуется водоотлив).

Инв.№ подл.	Подпись и дата	Взам. Инв. №	Инв. № дубл.	подпись и дата
-------------	----------------	--------------	--------------	----------------

изм	лист	№док.	подпись	дата	<b>22686-ПОС</b>	167	Лист
							16



$T_v = 0,38 \times 30 = 11,4$  маш/час.

Необходимое количество насосов принимаем 1 шт.

Водоотлив производить в соответствии с «Технологическими картами основных строительного-монтажных работ по сооружению газопроводов в сельской местности» Саратовского института ГИПРОНИИГАЗ ГП «Росстройгазификация», 1993 г.

Для отвода грунтовых вод по всей длине трассы газопровода принят водоотливной насос типа «С-245».

Сточные воды в процессе откачки планируется собирать в герметичные емкости и вывозить на местные очистные сооружения

### 2.2.3 Крепление стенок траншей и котлованов

При рытье выемок, имеющих глубину большую, чем: в особо плотных грунтах - 2 м; в глинистых грунтах - 1,5 м; в супесчаных и суглинистых грунтах - 1,25 м; в насыпных песчаных и гравийных грунтах - 1 м., во избежание обрушения грунта следует ставить крепления, которые должны быть устроены прочно и правильно. Вертикальные стойки креплений устанавливаются на расстоянии не более 1,5 м одна от другой.

При отсутствии инвентарных крепежных деталей для крепления котлованов и траншей глубиной до 8 м нужно применять доски толщиной не менее 5 см, закладываемые за вертикальные стойки вплотную к грунту (табл.2).

Таблица 2

Грунтовые условия	Виды креплений
Грунты нормальной влажности за исключением сыпучих.	Горизонтальное крепление с прозорами через одну доску.
Грунты повышенной влажности и сыпучие.	Сплошное вертикальное или горизонтальное крепление.
Грунты всех видов при сильном притоке грунтовых вод.	Шпунтовое ограждение в пределах горизонта грунтовых вод с забивкой на глубину не менее 0,75 м в водонепроницаемый грунт.

Стойки следует укреплять распорами, анкерными схватками или подкосами. Расстояние между поперечными распорами по вертикали должно быть не более 1 м.

Распорки надо ставить горизонтально и под каждым распором с обеих сторон прибавить бобышки.

При невозможности установки распоров в широких траншеях и котлованах крепления можно ставить с подкосами или анкерами. Анкерные крепления следует устанавливать в тех случаях, когда распоры мешают работе, внутри траншеи.

При рытье траншей и котлованов необходимо по мере углубления в грунт наращивать крепления через каждые 0,5 м.

При механизированном рытье траншей и котлованов малой глубины (2-3 м), а иногда и при большой глубине следует применять инвентарные крепления, которые особенно необходимы при рытье траншеи канавокопателями, когда постановка их возможна только сверху.

Инвентарные крепления НИИОМТП применяют для крепления траншей шириной до 2 м и глубиной до 4 м. Крепления можно наращивать снизу, что позволяет применять их при рытье, траншей различной глубины. Крепить траншеи следует в определенной последовательности: сначала при помощи крана опустить в траншею рамы и щиты с обеих сторон траншеи, а затем под защитой уже установленного крепления рабочие, спустившись в траншею, раздвигают поперечины-распорки.

Инв.№ подл.	Подпись и дата	Взам. Инв. №	Инв. № дубл.	подпись и дата
-------------	----------------	--------------	--------------	----------------

изм	лист	№ док.	подпись	дата	<b>22686-ПОС</b>	168	Лист
							17



Простейшим видом инвентарных креплений являются деревянные щиты с металлическими распорками. Инвентарные щиты опускают и устанавливают по обе стороны траншеи, сверху закрепляют металлическими раздвижными распорками, а внизу углубляют заостренными концами стоек в грунт. После этого рабочие опускаются в траншею и устанавливают инвентарные крепления.


Крепление стенок при рытье траншеи следует производить вслед за разработкой котлована на расстоянии не менее 10м от экскаватора. Крепление, как правило, должно быть инвентарного типа.

При установке креплений верхняя часть их должна выступать над бровкой выемки не менее чем 15см.

Устанавливать крепления необходимо в направлении сверху вниз по мере разработки выемки на глубину не более 0,5м.

Разборку креплений следует производить в направлении снизу вверх по мере обратной засыпки выемки.

Марка инвентарных креплений определяется подрядчиком. Конструкция креплений представлена ниже.



Инвентарное железное крепление системы ЦНИИОМТП

- 1 — трубчатая стойка; 2 — распорка; 3 — муфта; 4 — разводной винт; 5 — доски огораживания; 6 — дно траншеи; 7 — грунт из траншеи; 8 — бровка траншеи

Согласно РДС 82-201-96 п.5.4 оборачиваемость элементов инвентарного крепления щитами составляет 5% и 10% отходов.

#### 2.2.4 Монтаж подземного газопровода из полиэтиленовых труб

При прокладке наружных газопроводов необходимо выполнять требования СП 42-102, СП 42-103.

Прокладку газопровода предусматривается осуществить в соответствии с чертежами рабочего проекта из полиэтиленовых труб.

Необходимо обеспечить сохранность полиэтиленовых труб и соединительных деталей из полиэтилена от механических повреждений, деформаций, попадания на них нефтепродуктов и жиров.

При подъемно-транспортных операциях и хранении полиэтиленовых труб и соединительных деталей из полиэтилена соблюдается следующие условия:

- в период монтажа хранение труб и деталей из полиэтилена на открытом воздухе не должно превышать 15-ти суток;
- перемещение труб требует особого внимания, с целью избегания царапин;

Инв.№ подл.	Подпись и дата	Взам. Инв. №	Инв. № дубл.	подпись и дата
изм	лист	№док.	подпись	дата







минус 15<sup>0</sup>С и не выше плюс 45<sup>0</sup>С. При укладке газопровода при более низкой температуре воздуха необходимо организовать их подогрев.

Опускать плети труб в траншею следует плавно с помощью пеньковых канатов, брезентовых полотенец или других приспособлений, которые должны располагаться на расстоянии 10-20м друг от друга. Расстояние это зависит от массы плети газопровода.

Во избежание падения плети в траншею необходимо применять временные перемычки через траншею под укладываемый газопровод. Перемычками могут служить обрезки полиэтиленовых труб, деревянные бруски, доски и т.д.

Устанавливать перемычки на расстоянии, обеспечивающем плавную укладку плети в траншею. Сваренные трубы должны опираться на перемычку по центру, чтобы избежать излома в месте сваренного стыка.

Укладка трубопроводов в траншею производится без резких перегибов. Не допускается сбрасывание плети на дно траншеи или ее перемещение волоком по бровке или дну траншеи.

После укладки газопровода должны быть проверены:

- проектная глубина, уклон и прилегание газопровода ко дну траншеи на всем его протяжении;
- фактические расстояния между газопроводом и стенками траншеи, пересекаемыми им сооружениями и их соответствие проектным расстояниям.

Правильность укладки газопровода следует проверять путем нивелировки всех узловых точек уложенного газопровода и мест его пересечения с подземными сооружениями.

Во время производства работ все участки газопровода в местах временных разрывов должны закрываться деревянными конусными заглушками, которые препятствуют попаданию в трубы посторонних предметов, воды или грунта.

Соединение полиэтиленовых труб со стальными осуществляется, как правило, с помощью неразъемных соединений «полиэтилен-сталь».

Изоляция стального участка перехода полиэтилен-сталь, а также выходы газопровода из земли предусматривается антикоррозийной изоляционной лентой «Денсо» по покрытию праймером. Сверху производится обмотка оберточной пленкой от механических повреждений.

На трассу трубы вывозят непосредственно перед монтажом газопровода. Число раскладываемых вдоль траншеи труб для сварки в плети определяется, как правило, сменной выработкой.

Повороты линейной части газопровода в горизонтальной плоскости выполняются с использованием литых отводов из полиэтилена заводского изготовления.

В местах открытой прокладки полиэтиленового газопровода предусмотреть укладку на расстоянии 0,2 м от верха трубопровода полиэтиленовой сигнальной ленты желтого цвета шириной не менее 0,2 м с несмываемой надписью «Осторожно! ГАЗ» (ТУ 2245-028-00203536).

Обозначение трассы газопровода следует предусматривать путем установки опознавательных знаков (СП 42-101-2003).

При укладке и монтаже газопровода руководствоваться СНиП 42-01-2002. Строительство газопроводов должно вестись в соответствии с Альбомом технологических карт, разработанных ГипроНИИГаз.

### 2.2.5 Монтаж газопровода из стальных труб (СОИ в т.ч)

Прокладку газопроводов предусматривается осуществить в соответствии с чертежами рабочего проекта.

Для стальных участков газопровода применяются трубы стальные электросварные прямошовные группы В по ГОСТ 10704-91. Соединение труб на сварке. Для соединения стальных газопроводов применяют электродуговую сварку. Концы труб на длине не менее 10 мм зачищают с внутренней и наружной сторон до металлического блеска специальными шлифовальными кругами или круглыми металлическими щетками.

Для удобства сборки стыков под дуговую сварку производят при помощи центраторов, а при их отсутствии – прихваткой. Для сварки стальных газопроводов применяют электроды Э-42,

Инв.№ подл.	Подпись и дата	Взам. Инв. №	Инв. № дубл.	подпись и дата
-------------	----------------	--------------	--------------	----------------

изм	лист	№док.	подпись	дата	22686-ПОС	171	Лист



Э-42А и др. Влажность покрытия электродов не должна превышать 0,5%. Более влажные электроды прокаливают.

Операционный контроль в процессе сборки и сварки газопроводов следует производить в соответствии со СНиП 42-01-2002.

Оборудование, соединительные части и детали газопроводов следует устанавливать в соответствии с проектом, инструкциями заводов изготовителей и требованиями нормативных документов. Сварка труб газопровода выполняется на бровке траншеи. Стыки подлежат физическими методами контроля.

Контроль качества сварки начинают с контроля применяемых материалов (электродов, сварочной проволоки, флюса и др.). Контролируют качество сборки, прихватки, наложения сварных швов; сварные швы проверяют внешним осмотром, физическими методами (неразрушающими) контроля, проведением механических (разрушающих) испытаний образцов из контрольных стыков.

О результатах проверки стальных стыков лаборатория строительного-монтажной организации дает справку соответствующей формы. Составляется схема сварных стыков газопровода.

Контроль сварных стыков произвести в соответствии с СНиП 42-01-2002г.

Стальные участки неразъемных соединений полиэтилен-сталь, а также места стальные гусаки (выходы из земли) должны покрываться изоляцией газопровода «весьма усиленного» типа в соответствии с ГОСТ 9.602-2005 (ЕСЗКС).

Выходы из земли СОИ-2 засыпаются песком с послойным уплотнением в радиусе 0,5м.

### 2.2.6 Восстановительные работы

Предоставленные во временное пользование земельные участки после окончания строительства газопровода должны быть восстановлены в т.ч газоны.

В связи с активным использованием во время строительства дорог поселка с щебеночным покрытием, предусмотреть восстановление дорог по всей длине параллельно газопроводу.

При производстве работ, существующая грунтовая дорога частично попадает в строительную полосу. Необходимо предусмотреть восстановление нарушенных грунтовых дорог послойным уплотнением катками.

### 2.2.7 Прокладка газопровода бестраншейным способом

Прокладка газопровода методом горизонтального направленного бурения установкой типа «Навигатор» без футляра предусматривается на следующих участках трассы:

**ПЭ 100 ГАЗ SDR 11 – 315x28,6:** ПК3+86,0-ПК3+99,0 (l=13,0м); ПК5+21,5-ПК5+35,5 (l=14,0м); ПК7+85,0-ПК11+43,5 (l=358,5м); ПК12+32,0-ПК12+82,5 (l=50,5м); ПК18+59,5-ПК18+74,5 (l=15,0м); ПК28+29,0-ПК28+38,5 (l=9,5м); ПК47+88,5-ПК47+95,5 (l=7,0м); ПК53+14,5-ПК53+22,0 (l=7,5м); ПК53+60,5-ПК53+79,5 (l=19,0м); ПК55+93,5-ПК56+6,0 (l=12,5м); ПК56+61,0-ПК56+83,5 (l=22,5м); ПК56+86,0-ПК58+86,0 (l=200,0м); ПК58+89,0-ПК60+94,5 (l=205,5м); ПК60+97,5-ПК63+3,0 (l=205,5м); ПК63+6,0-ПК65+6,0 (l=200,0м); ПК65+9,0-ПК67+3,0 (l=194,0м); ПК67+6,0-ПК69+6,0 (l=200,0м); ПК69+9,0-ПК71+9,0 (l=200,0м); ПК71+12,0-ПК73+12,0 (l=200,0м); ПК73+15,0-ПК75+15,0 (l=200,0м); ПК75+18,0-ПК77+18,0 (l=200,0м); ПК77+21,0-ПК79+21,0 (l=200,0м); ПК79+24,0-ПК81+24,0 (l=200,0м); ПК81+27,0-ПК83+27,0 (l=200,0м); ПК83+30,0-ПК85+30,0 (l=200,0м); ПК85+33,0-ПК87+33,0 (l=200,0м); ПК87+36,0-ПК89+95,5 (l=259,5м); ПК89+98,0-ПК91+17,0 (l=119,0м); ПК96+86,0-ПК98+69,0 (l=183,0м); ПК98+71,5-ПК100+71,5 (l=200,0м); ПК100+74,5-ПК102+74,5 (l=200,0м); ПК102+77,5-ПК104+77,5 (l=200,0м); ПК104+80,5-ПК106+80,5 (l=200,0м); ПК106+83,5-ПК108+83,5

Инв.№ подл.	Подпись и дата	Взам. Инв. №	Инв. № дубл.	подпись и дата
изм	лист	№ док.	подпись	дата



(l=200,0м); ПК108+86,5-ПК110+86,5 (l=200,0м); ПК110+89,5-ПК112+89,5 (l=200,0м); ПК112+92,5-ПК114+92,5, (l=200,0м); ПК114+95,5-ПК116+95,5 (l=200,0м); ПК116+98,5-ПК118+98,5 (l=200,0м), ПК119+1,5-ПК121+1,5 (l=200,0м); ПК121+4,5-ПК123+4,5 (l=200,0м); ПК123+7,5-ПК124+37,0 (l=129,5м); ПК124+40,0-ПК126+26,0 (l=186,0м); ПК131+42,0-ПК132+70,0 (l=128,0м); ПК132+72,5-ПК134+72,5 (l=200,0м); ПК134+75,5-ПК136+75,5 (l=200,0м); ПК136+78,5-ПК138+78,5 (l=200,0м); ПК138+81,5-ПК140+81,5 (l=200,0м); ПК140+84,5-ПК142+84,5 (l=200,0м); ПК142+87,5-ПК144+87,5 (l=200,0м); ПК144+90,5-ПК146+90,5 (l=200,0м); ПК146+93,5-ПК148+93,5 (l=200,0м); ПК148+96,5-ПК150+89,5 (l=193,0м); ПК151+87,0-ПК152+8,5 (l=21,5м);

**ПЭ 100 ГАЗ SDR 11 – 110x10,0:** 2ПК0+4,0-2ПК2+3,0 (l=199,0м); 2ПК2+6,0-2ПК4+6,0 (l=200,0м); 2ПК4+9,0-2ПК6+9,0 (l=200,0м); 2ПК6+12,0-2ПК8+12,0 (l=200,0м); 2ПК8+15,0-2ПК9+53,5 (l=138,5м); 2ПК31+93,0-2ПК32+6,0 (l=13,0м).

Общая длина ГНБ по всей трассе газопровода (60 участков) – L=9704,0м.

При пересечении автомобильной дороги регионального значения " Алексино-Сясьстрой" на км 11+350 (V тех.категории) предусматривается прокладка футляра (ПК19+12,0-ПК19+68,5) методом горизонтального направленного бурения установкой типа «Навигатор». Газопровод прокладывается протаскиванием с установкой контрольной трубки под ковер на пэ футляре. Длина ГНБ (1 участок) – L=54,5м (ПК19+13,0-ПК19+67,5).

При пересечении федеральной автомобильной дороги общего пользования Р-21 "Кола" Санкт-Петербург — Петрозаводск — Мурманск — Печенга — граница с Королевством Норвегия на км 133+250 предусматривается прокладка футляра (ПК42+52,5-ПК43+37,5) методом горизонтального направленного бурения установкой типа «Навигатор». Газопровод прокладывается протаскиванием с установкой контрольной трубки под ковер на пэ футляре. Длина ГНБ (1 участок) – L=83,0м (ПК42+53,5-ПК43+36,5).

Прокладка газопровода методом ННБ предусматривается (в соответствии с СП 42-101-2003 п.10.118) при пересечении автомобильных дорог, улиц, естественных препятствий (река, канал, канава, ручей).

**Общая длина ННБ – L=9841,5 м.**

**Общая часть**

Способ бестраншейной прокладки газопроводов рекомендуется к применению:

- при прокладке газопроводов через препятствия – реки, водоемы, овраги, автомобильные или железные дороги, улицы, парки, леса и т.д;
- при прокладке газопроводов внутри жилых кварталов;
- при пересечении подземных коммуникаций;
- при необходимости прокладывать заглубленные газопроводы.

Данным проектом предусматривается закрытый способ прокладки установкой «Навигатор» на участках трассы:

**Переход**

При прокладке газопровода способом горизонтального направленного бурения применяются бурильные установки Vermeer Navigator на гусеничном ходу, снабженные силовыми агрегатами, резервуарами и насосами подачи бурового раствора.

До начала строительства необходимо уточнить на местности проектное положение газопровода, выполнить разбивку перехода и оформить актом приемки.

Трассу согласовать с представителями эксплуатационных организаций, чьи инженерные коммуникации попадают в зону работ, с обязательным вызовом представителя на место

Инв.№ подл.	Подпись и дата	Взам. Инв. №	Инв. № дубл.	подпись и дата
изм	лист	№док.	подпись	дата



производства работ. Выполнить шурфование, в местах предполагаемых пересечений с инженерными сетями, для уточнения их горизонтального и глубинного расположения.

При пересечении кабеля связи ПАО "Мегафон" необходимо предусмотреть:

- заложение резервной трубы ПЭ 100 ГАЗ SDR11-63x5,8, выходящей за охранную зону газопровода на 1, 0 м (концы резервной трубы заделать);
- устройство ж/б плит для проезда строительной техники;
- при строительстве выполнить шурфование и отбивку кабеля на местности.

Окончание работ оформить актом на скрытые работы.

Строительство газопровода способом горизонтального направленного бурения должны выполнять специализированные организации, имеющие необходимое оборудование и соответствующую лицензию.

Работы по бурению рекомендуется выполнять при положительных температурах окружающего воздуха.

Основными рабочими операциями в процессе сооружения закрытого перехода установкой «Navigator» являются:

планировка рабочих площадок, отрывка котлованов и зумпфов;

монтаж буровой установки и технологической оснастки;

- бурение пилотной скважины вращающейся буровой головкой с закрепленным на ней реземом прямым ходом;

- расширение бурового канала вращающимся расширителем до нужного диаметра (бурение обратным ходом);

- протаскивание полиэтиленовой трубы;

- демонтаж буровой установки и технологической оснастки.

При сооружении проколов методом бурения грунт деформации не подвергается, а разрушается по забою с одновременным его выносом в рабочий котлован при помощи шнеков и промывочной жидкости, деформации насыпи не происходит.

Прокладка полиэтиленового газопровода осуществляется установкой «Навигатор», формирующей криволинейную скважину любой заданной конфигурации в горизонтальной и вертикальной плоскости. Усилие подачи инструмента, кН – при бурении «вперед» - 80кН; при извлечении инструмента «назад» - 179кН.

Перед началом работ производится замер трассы для определения количества штанг для бурения.

В процессе подготовительных работ необходимо осуществлять входной контроль труб и соединительных деталей газопровода, наличие сертификатов.

### **Монтаж буровой установки и технологической оснастки**

Доставленные грузовым автотранспортом узлы буровой установки и технической оснастки разгружаются с помощью автокрана КС-2537А на подготовленной площадке.

Буровая установка устанавливается в точке забуривания и закрепляется при помощи анкерных стоек. Крепление станка должно полностью исключать его смещение под воздействием осевых нагрузок и крутящих моментов.

При работе на бурильной установке существует опасность поражения электрическим током.

Бурильную установку следует заземлять до установки анкерных якорей. При установке заземляющих штырей и анкерных якорей необходимо пользоваться диэлектрическими перчатками и резиновыми сапогами.

Кабель заземления присоединяется к прочному болту на корпусе прибора. Штырь заземления вбивается в землю на расстоянии 1,5-2,0 м в правом от машины углу на глубину около 30см.

После монтажа оборудования и технологической оснастки осуществляется подключение к системе стационарного энергоснабжения или дизельной электростанции типа SDMO SD 6000 и производится проверка работы установки.

Инв.№ подл.	Подпись и дата	Взам. Инв. №	Инв. № дубл.	подпись и дата
-------------	----------------	--------------	--------------	----------------

изм	лист	№док.	подпись	дата	<b>22686-ПОС</b>	174	Лист
							23



Управление буровым снарядом и определение его местонахождения осуществляется управляющим компьютером с пульта установки. Кроме того, для прокладки трубопроводов необходимы: набор буровых штанг; буровая головка для прокладки пилотной скважины с укрепленным на ней резцом (ножом); расширители различных типов для выполнения обратного расширения бурового канала; вертлюги и т.д.

### Сооружение скважины для прокладки трубопровода

Сооружение скважины для прокладки газопровода выполняется буровой установкой Navigator. Тип установки определяется согласно диаметру бурового канала и длине бурения.

Диаметр бурового канала для протаскивания стального газопровода определяется проектом и зависит от возможностей бурильной установки, применяемого оборудования, длины и диаметра прокладываемого газопровода.

Соотношения диаметра бурового канала, диаметра трубы и длины газопровода из полиэтиленовых труб приведены в таблице:

Таблица 3

Длина газопровода	Диаметр бурового канала
Меньше 50 м	≥ 1,2 диаметра трубы
50 - 100 м	≥ 1,3 » »
100 - 300 м	≥ 1,4 » »
Более 300 м	≥ 1,5 » »

Технология проходки скважины предусматривает следующую очередность работ:

- бурение пилотной скважины прямым ходом до выхода бурового инструмента в приемный котлован;
- расширение скважины буром-расширителем дои обратным ходом;

Количество расширений и диаметр зависит от проектируемого газопровода.

Согласно СП 42-101-2003 пункт 10.128 обязательным условием бурения является применение бурового раствора. Буровой раствор представляет собой водную суспензию бентонита и химических добавок. Состав бурового раствора выбирается в зависимости от типа грунтов. Анализ грунтов для определения количественного и качественного состава бурового раствора, технология его приготовления и очистки, методики определения качества воды, бетонитовых порошков, химических добавок, следует выполнять согласно требованиям ведомственных норм.

Для приготовления бурового раствора используется буровая суспензия на основе бентонита, бетонитового загустителя или бурового концентрата. Для получения качественной суспензии используется чистая вода.

Для улучшения качества буровой смеси и ее рабочих параметров предусматривается использование добавок.

Приготовление смеси производится в отдельно стоящих резервуарах для бентонита и воды (водовоз).

Готовая буровая смесь в процессе производства работ подается по системе гидрошлангов к насосу, находящемуся на установке, и под давлением транспортируется по буровым штангам к буровой головке.

Обязательным условие бурения является применение бурового раствора в течение всего процесса бурения.

Основными функциями бурового раствора являются:

- охлаждение и смазка режущего инструмента и штанг;
- удаление грунта из буровой скважины;
- формирование прочных стенок пилотной скважины (бурового канала);
- создание избыточного давления внутри пилотной скважины (бурового канала) и тем самым предотвращение просачивания грунтовых вод в буровой раствор;

Интв.№ подл.	Подпись и дата	Взам. Интв. №	Интв. № дубл.	подпись и дата
--------------	----------------	---------------	---------------	----------------



- стабилизация буровой скважины, предотвращающая ее обвал от давления окружающего грунта.

### **Прокладка плети газопровода**

Прокладка газопровода (футляра), включает в себя доставку грузовым автотранспортом отдельных звеньев труб (или бухту трубы длиной согласно проекту), загрузку с помощью автокрана. При этом сборка секций может осуществляться как в траншее, отрытой на всю длину плети на требуемую глубину по оси скважины, начиная от заднего борта приемного котлована, куда затем опускается собранная плеть, так и на бровке траншеи, если позволяют условия.

В случае стесненных условий прокладка газопровода может осуществляться путем заталкивания из рабочего котлована и сваривания в нем отдельных звеньев трубы длиной по 3 метра каждое. Это решение определяется на стадии разработки ППР.

При прокладке полиэтиленовых газопроводов сварку следует выполнять при помощи муфт с закладными нагревателями или встык нагретым инструментом согласно требованиям СП 42-103-2003.

Торец передней секции футляра выполняется коническим, и к нему крепится конец тягового каната, проложенного в скважине. По завершению протаскивания, конический конец футляра обрезается, образуя требуемое сквозное отверстие в насыпи.

Весь комплект работ по бестраншейной прокладке полиэтиленовых трубопроводов должен осуществляться с соблюдением требований СП 42-103-2003, СП 42-101-2003, в соответствии с «Технологическими картами по бестраншейной прокладке полиэтиленовых трубопроводов методом горизонтального направленного бурения», г.Саратов 2001г., и Проектом производства работ.

Подготовленная плеть газопровода перед протаскиванием должна быть продута воздухом и испытана на герметичность согласно СНиП 42-01-2002.

После протаскивания газопровод должен быть повторно испытан на герметичность.

Третий раз переход испытывают вместе с основным газопроводом.

На одном из концов футляра предусматривается установка контрольной трубки.

Концы футляров должны быть заделаны гидроизоляционным материалом. (СНиП 42-01-2002 п.5.2.3).

Для защиты от механических повреждений контрольной трубки предусматривается установка ковра, на бетонном основании.

При отсутствии усовершенствованного дорожного покрытия необходимо выполнить отмостку вокруг ковра, шириной не менее 0,7м с уклоном, исключающим проникновение поверхностных вод в грунт.

Обязательный пооперационный контроль заключается в систематическом наблюдении и проверке выполняемых работ на соответствие требованиям нормативной и проектной документации.

После окончания строительно-монтажных работ по переходу оформляется протокол бурения и карта бурения, производится сдача газопровода приемочной комиссии.

На границах прокладки газопровода способом горизонтального направленного бурения устанавливаются опознавательные знаки.

### **Правила техники безопасности**

В ходе выполнения работ ответственным за соблюдение техники безопасности является мастер, на которого возлагается:

- инструктаж рабочих непосредственно на рабочем месте о безопасных методах и приемах выполнения работ, с соответствующей записью в журнале инструктажа;
- организация обеспечения чистоты и порядка на рабочих местах, проходах;
- исключение возможного присутствия посторонних лиц на территории участка производства работ и на рабочих местах.

Запрещается передавать управление и обслуживание установкой лицам, не имеющим на это право.

Инв.№ подл.	Подпись и дата	Взам. Инв. №	Инв. № дубл.	подпись и дата
-------------	----------------	--------------	--------------	----------------

изм	лист	№док.	подпись	дата	<b>22686-ПОС</b>	176	Лист
							25







### 2.2.9 Мероприятия по безопасности дорожного движения

Производство работ по прокладке газопровода при параллельном следовании (за полосой отвода) и пересечении автодорог методом ННБ не связано с временным ограничением или временным прекращением дорожного движения. При строительстве газопровода нахождение на проезжей части (и/или) обочине автомобильной дороги строительной техники и рабочих запрещается. Подъезд автотранспорта к участкам производства работ предусматривается с временных съездов и с существующих автомобильных дорог.

При выезде на автодорогу ПОС предусматривает установку временных пунктов мойки колес (ПМК). Размещение пунктов мойки колес предусмотрено за пределами полосы отвода автомобильных дорог. Расстояние от мест установки ПМК до автодорог составляет 6,0-9,0 метров. Места съездов и ПМК см. ПОС, План полосы отвода. Выезд (заезд) строительной техники с автомобильных дорог в местах не предусмотренных ПОС запрещается.

Организация движения и ограждение мест производства работ должна выполняться в соответствии с инструкцией ВСН 37-84.

На границах участка строительно-монтажных работ следует установить информационные щиты, на которых указывают организацию, Ф.И.О. лица, руководящего работами, и номер его служебного телефона.

Ежедневно перед началом строительно-монтажных работ необходимо проверить наличие технических средств, предусмотренных схемой и при необходимости заменить пришедшие в негодность или установить отсутствующие.

ПОС предусматривает все строительные работы по прокладке газопровода производить в границах полосы отведенной под строительство.

Осуществляется предварительное оповещение населения в средствах массовой информации о выполнении строительных работ, в том числе в дошкольных и школьных учреждениях.

При выполнении работ вблизи выходов из административно-производственных и жилых зданий организуется обход опасных зон работы механизмов по отмошке здания. Для предупреждения выходящих из здания у подъезда выставляется барьерное ограждение и дежурный сигнарист.

На период ППР разработать раздел организации дорожного движения и согласовать с ГИБДД.

Подъезд автотранспорта к участкам производства работ с существующих автомобильных дорог общего пользования местного значения.

Проектом предусматривается установка в местах перехода через траншеи переходных мостиков шириной не менее 1 м, огражденных с обеих сторон перилами высотой не менее 1,1 м, со сплошной обшивкой внизу на высоту 0,15 м и с дополнительной ограждающей планкой на высоте 0,5 м от настила. Количество и места установки переходных мостиков определяются подрядчиком.

Проектом предусматривается установка в пределах населенного пункта защитных ограждений в соответствии с ГОСТ 23407-78 в местах производства работ (траншеи, котлованы и т.д.), в том числе по дорогам населенного пункта. Высота ограждения - не менее 1,2 м.

Скорость движения транспорта вблизи мест производства работ не должна превышать на прямых участках -10 км/ч, а на поворотах - 5 км/ч.

Ежедневно перед началом строительно-монтажных работ необходимо проверить наличие технических средств и при необходимости заменить пришедшие в негодность или установить отсутствующие.

### 2.2.10 Производство работ в охранной зоне ВЛ 0,4-10 кВ

При производстве работ по строительству газопровода при пересечении и сближении с ВЛ 0,4-10 кВ Филиала ПАО «Россети Ленэнерго» «Новолодожские электрические сети»

Инв.№ подл.	Подпись и дата	Взам. Инв. №	Инв. № дубл.	подпись и дата
-------------	----------------	--------------	--------------	----------------

изм	лист	№док.	подпись	дата	<b>22686-ПОС</b>	178	Лист



необходимо выполнять технические условия на пересечение, сближение и параллельное следование проектируемого газопровода.

Трасса газопровода запроектирована с минимальным наложением охранных зон с ВЛ 0,4-10 кВ Филиала ПАО «Россети Ленэнерго» и без ограничений по проезду тяжелой и гусеничной техники в охранных зонах ВЛ 0,4-10 кВ по всему участку пересечения, также без ограничений ремонтных работ Филиалом по замене провода и опор в этих пересечениях.

При пересечении с ВЛ необходимо предусмотреть:

1. С обеих сторон ВЛ в местах пересечений установить информационные знаки на трассе газопровода;
2. В местах пересечений на опорах ВЛ предусмотреть проектом предупреждающие плакаты, информационные знаки, указывающие диспетчерское наименование ВЛ и расстояние до газопровода.
3. Работы в охранных зонах ВЛ организовать в соответствии с требованиями «Правил установления охранных зон объектов электросетевого хозяйства и особых условий использования земельных участков, расположенных в границах таких зон», «Правил по охране труда при эксплуатации электроустановок» (утв. Приказом Минтруда РФ от 24.07.2013г. №328н в редакции от 19.02.2016 №74н), СНИП 12.03-2001.
4. Все работы в охранной зоне существующих ВЛ следует выполнять под техническим надзором представителя филиала ПАО «Россети Ленэнерго» «Новолодожские электрические сети» по ППР.
5. Обеспечить соблюдение требований постановления Правительства РФ от 24.02.09.г. №160 «О порядке установления охранных зон объектов электросетевого хозяйства и особых условиях использования земельных участков, расположенных в границах таких зон» в части соблюдения охранной зоны.

Проектной документацией предусматривается на пересечениях с ВЛ 10 кВ оборудование постоянных проездов через газопровод из сборных железобетонных плит 1П30.18-30 для проезда тяжелой и гусеничной техники весом 30 т по трассе ВЛ (см. Приложение 8 «Ведомость основных объемов работ» и чертежи проектной документации).

В соответствии с СП 48.13330.2011 "Организация строительства" до начала выполнения строительно-монтажных работ на объекте Подрядчик обязан в установленном порядке получить у Заказчика проектную документацию и разрешение (ордер) на выполнение строительно-монтажных работ. Выполнение работ без разрешения (ордера) запрещается.

До начала производства работ в охранной зоне воздушных линий электропередач необходимо провести комплекс организационно-технических мероприятий, в том числе:

- разработать ППР на работы строительных машин в охранной зоне воздушных линий электропередач;
- назначить лиц, ответственных за безопасное производство работ, а также их контроль и качество выполнения;
- провести инструктаж водителей автотранспорта, машинистов строительных машин и рабочих строительных бригад по правилам производства работ в охранной зоне действующей линии электропередач;
- обеспечить участок утверждённой к производству работ рабочей документацией;
- разработать схемы и устроить временные подъездные пути для движения транспорта к месту производства работ;
- подготовить к производству работ машины, механизмы и оборудования и доставить их на объект;
- обеспечить строительную площадку противопожарным инвентарём и средствами сигнализации;
- оградить строительную площадку и выставить предупредительные знаки, освещённые в ночное время;
- обеспечить связь для оперативно-диспетчерского управления производством работ;

Инв.№ подл.	Подпись и дата	Взам. Инв. №	Инв. № дубл.	подпись и дата
-------------	----------------	--------------	--------------	----------------

изм	лист	№док.	подпись	дата	<b>22686-ПОС</b>	179	Лист
							28



- доставить в зону работ необходимые материалы, приспособления, инвентарь, инструменты и средства для безопасного производства работ;
- опробовать строительные машины, предусмотренные ППР;
- составить акт готовности объекта к производству работ;
- получить у технического надзора Заказчика разрешение на начало производства работ.

Выполнение работ в охранной зоне линии электропередачи, находящейся под напряжением, проводится с разрешения начальника участка строительной организации и под надзором наблюдающего из персонала организации, эксплуатирующей линию электропередачи.

Работа строительных машин в охранной зоне ЛЭП разрешается при наличии у машиниста наряда-допуска и при полностью снятом напряжении организацией, эксплуатирующей данную линию электропередачи.

При обоснованной невозможности снятия напряжения с воздушной линии электропередачи, работу строительных машин в охранной зоне линии электропередачи разрешается производить при условии выполнения следующих требований:

- при наличии письменного разрешения и акта - допуска эксплуатирующей организации на работы в данной зоне;
- при предварительной выдаче машинистам строительных машин и строителям наряда-допуска на основании приказа строительной организацией;
- при руководстве и непрерывном надзоре ответственного лица из числа инженерно-технических работников, имеющих группу по электробезопасности не ниже III, назначенного организацией, ведущей работы;
- при наличии у машинистов строительных машин не ниже II группы по электробезопасности согласно утвержденного списка;
- при условии, когда все работающие в охранной зоне могут оказать первую доврачебную помощь пострадавшим от электрического тока;
- расстояние от подъёмной или выдвижной части строительной машины в любом её положении до находящейся под напряжением воздушной линии электропередачи должно быть не менее указанного в таблице 3.1;
- корпуса машин, за исключением машин на гусеничном ходу, при их установке непосредственно на грунте должны быть заземлены при помощи инвентарного переносного заземления.

*Допустимые расстояния при работе машин в охранной зоне линии электропередач, находящейся под напряжением (СНиП 12-03-2001 п.7.2.5.2)*

Таблица 3.1

Напряжение воздушной линии электропередачи, кВ	Расстояние, м	
	минимальное	минимально измеряемое техническими средствами
До 20	2,0	2,0
Св 20 до 35	2,0	2,0

Интв.№ подл.	Подпись и дата	Взам. Интв. №	Интв. № дубл.	подпись и дата
изм	лист	№док.	подпись	дата







выдвижной частей экскаватора, а также от перемещаемого им грунта, находящихся в любом положении, до ближайшего провода должно быть не менее указанного в таблице 1 параметров опасной зоны поражения электрическим током для соответствующего напряжения.

При установке трубоукладчика на месте работы производителем работ совместно с допускающим должен быть определён необходимый сектор перемещения стрелы. Этот сектор до начала работ должен быть ограничен шестами с флажками, а в ночное время сигнальными огнями. Переводить стрелу из транспортного положения в рабочее должен управляющий ею машинист. Не разрешается привлекать для этого других работников.

При проезде под линией электропередач, находящейся под напряжением, рабочие органы машин должны находиться в транспортном положении (кран-трубоукладчик должен быть с опущенной стрелой).

Передвижение машин вне дорог, под проводами линии электропередач, находящихся под напряжением, следует проводить в месте наименьшего провисания проводов (ближе к опоре), при этом необходимо соблюдать габариты механизмов по высоте. При передвижении и транспортировке строительных грузов и строительных машин по дорогам без покрытия высота верхних выступающих частей не должна превышать 3,5 метров.

При транспортировке строительных грузов и строительных машин по дорогам с твердым покрытием высота верхней выступающей части не должна превышать 5-ти метров.

При переезде строительной техники и автомобильного транспорта под ЛЭП, на расстоянии 10 м в обе стороны от ЛЭП установить столбы, вывесить сигнальную ленту и щиты с надписью "Осторожно! ЛЭП - высокое напряжение".

### 2.2.9 Организация погрузочно-разгрузочных работ

Погрузочно-разгрузочные работы должны производиться, как правило, механизированным способом, согласно требованиям СНиП 12.03-2001 и Правил безопасности. При выполнении погрузочно-разгрузочных работ, связанных с использованием средств автомобильного транспорта, следует, кроме того, соблюдать Правил техники безопасности для предприятий автомобильного транспорта.

Грузоподъемные машины, грузозахватные устройства, применяемые при выполнении погрузочно-разгрузочных работ, должны удовлетворять требованиям государственных стандартов или технических условий на них.

Способы строповки должны исключать возможность падения или скольжения застропленного груза.

Опускать груз разрешается лишь на предназначенное для этого место, где исключается возможность падения, опрокидывания или сползания устанавливаемого груза. На место укладки труб должны быть уложены соответствующей прочности прокладки.

На участке, где ведутся погрузочно-разгрузочные работы, не допускается выполнение других работ и нахождение посторонних лиц.

Транспортировка, погрузка и разгрузка полиэтиленовых труб производится при температуре наружного воздуха не ниже минус 150С.

При транспортировке следует избегать изгиба трубы, особенно осторожно следует обращаться с трубами и деталями при низких температурах.

Трубы можно транспортировать любым видом транспорта с закрытым и открытым кузовом, с креплением по ГОСТ 21650 .

При выполнении погрузочно-разгрузочных операций полиэтиленовых труб не допускается перемещение труб волоком, сбрасывание трубы и деталей с транспортных средств. Для погрузочно-разгрузочных работ рекомендуется использовать автомобильный кран. В качестве строповочных средств - использовать текстильные канаты.

Инв.№ подл.	Подпись и дата	Взам. Инв. №	Инв. № дубл.	подпись и дата
-------------	----------------	--------------	--------------	----------------

изм	лист	№док.	подпись	дата	<b>22686-ПОС</b>	182	Лист
							31



### 2.2.10. Совмещение строительных, монтажных и специальных строительных работ.

Одновременное выполнение на строительной площадке монтажных, строительных и специальных строительных работ (при обеспечении фронтов работ) допускается в соответствии с календарным графиком производства работ, разрабатываемым генподрядной организацией и согласованным со всеми участниками строительства. При этом на участке или захватке, где ведутся монтажные работы, не допускается выполнение других работ и нахождение людей под монтируемыми трубопроводами до укладки их в проектное положение. Ответственность за соблюдением графика совмещенных работ лежит на генподрядчике.

### 2.2.11. Рекомендации по производству основных видов работ в зимних условиях.

При производстве работ в зимнее время необходимо руководствоваться действующими техническими условиями и инструкциями на производство работ в зимнее время и специальными указаниями проекта. В зимнее время следует выполнять только те земляные работы, производство которых технически и экономически оправдано. При этом котлованы и траншеи, разработанные в зимних условиях, надлежит предохранять от промерзания грунта, в основном путем недобора грунта или укрытия утеплителем. Снятие укрытия (утеплителя) и доработка грунта до проектной отметки ведется вручную непосредственно перед укладкой трубопроводов. Обратную засыпку следует вести талым грунтом, не допуская промораживание основания траншеи. Подъездные пути, пешеходные дорожки на территории строительной площадки необходимо регулярно очищать от снега и наледи.

### 2.2.12 Производство работ в границах объекта культурного наследия.

В проекте предусматривается проведение строительного-монтажных работ в непосредственной близости от объектов культурного наследия, включенных приказом комитета по культуре Лениградской области от 01.12.2015 №01-03/15-63:

- «Сясьский канал (б.канал Екатерины II)» по адресу: Лениградская область, Волховский район, от р. Волхов до р. Сясь.
- «Новосясьский канал (б.канал императрицы Марии Федоровны)» по адресу: Лениградская область, Волховский район, от р. Волхов до р. Сясь.

Газопровод прокладывается методом наклонно-направленного бурения (ННБ).

Расположение котлованов относительно границ ОКН «Новосясьский канал (б.канал императрицы Марии Федоровны)»

- рабочий котлован в 20,0 м (ПК124+38,0/2ПК0);
- приемный котлован в 75,0 м (ПК126+27,5).
- приёмный котлован в 27,0 м (ПК98+70,5).
- рабочий котлован в 80,0 м (ПК96+86,0);

Расположение котлованов относительно границ ОКН «Сясьский канал (б.канал Екатерины II)»:

- приемный котлован в 13,0 м (ПК131+42,0);
- приемный котлован в 40,0 м (ПК91+17,0);

Расположение котлованов в границах ОКН «Сясьский канал (б.канал Екатерины II)»:

- рабочий котлован (ПК132+71,5);
- рабочий котлован (ПК134+75,5);
- рабочий котлован (ПК136+78,5);
- рабочий котлован (ПК138+78,5);

Ив.№ подл.	Подпись и дата	Взам. Ив.№	Ив.№ дубл.	подпись и дата
------------	----------------	------------	------------	----------------

Изм	лист	№док.	подпись	дата	<b>22686-ПОС</b>	Лист
						183



- рабочий котлован (ПК89+97,0);

В целях обеспечения сохранности объекта культурного наследия предусмотрены следующие мероприятия:

**I. Обеспечение физической сохранности объекта культурного наследия:**

- неукоснительно придерживаться принятого проектного решения при проведении строительных и иных работ;
- перед началом строительных работ установить ограждение строительной площадки территории ОКН;
- перед началом строительных работ предусмотреть проведение инструктажа для сотрудников с разъяснением культурно-исторической значимости объекта культурного наследия и с указанием запрета его повреждения и необходимости соблюдения всех мер по обеспечению его сохранности;
- на территории и в защитной зоне объекта культурного наследия запретить:
  - складирование любых материалов, предметов и грузов;
  - размещение оборудования;
  - складирование ТБО;
  - устройство и установку мест отдыха, бытовок, временных жилых или складских построек;
  - устройство временных переправ через канал и какое-либо иное повреждение береговой линии;
  - вырубку растительности;
  - разведение костров и сжигание мусора.

- проезд автотранспорта и дорожно-строительной техники и доставку строительных материалов осуществлять только по существующей дорожной сети и в пределах временной полосы отвода проектируемого газопровода;

- при проведении земляных работ предусмотреть крепление стенок котлованов (приямков ННБ) для обеспечения невозможности смещения грунтовых масс и минимизации влияния на грунты объекта культурного наследия;

- по завершении земляных работ произвести рекультивацию – устранить следы движения техники, восстановить растительный покров.

- после завершения работ предоставить в Комитет по сохранению культурного наследия Ленинградской области фотофиксацию состояния объекта культурного наследия.

**II. Обеспечение ландшафтно-экологической сохранности объекта культурного наследия:**

- предусмотреть защиту территории вокруг объекта культурного наследия (на расстоянии не менее 5 м от внешних границ его защитной зоны) от строительных отходов и мусора при производстве работ. Для предотвращения загрязнения атмосферы, почвы, поверхностных и подземных вод при обращении с отходами предусмотрены следующие мероприятия:

- соблюдение установленных нормативов образования отходов производства и потребления;
- селективный сбор отходов на объекте;

Инв.№ подл.	Подпись и дата	Взам. Инв. №	Инв. № дубл.	подпись и дата

изм	лист	№док.	подпись	дата	<b>22686-ПОС</b>	184	Лист
							33



- организация мест временного хранения отходов;
- визуальный контроль накопления отходов в местах их временного хранения;
- соблюдение периодичности вывоза отходов на лицензированные предприятия для размещения или переработки.
  - Для сбора и временного хранения отходов в специально отведённых местах проектом предусматривается:
    - организация площадки для складирования сыпучих строительных материалов с твёрдым покрытием;
    - сбор бытовых и твёрдых коммунальных отходов в контейнеры, установленные на площадках с твёрдым покрытием;
    - сбор обтирочного материала, загрязнённого маслами в металлические контейнеры.

Вывоз образующихся отходов и строительного мусора является обязательным пунктом условий для подрядной организации, выполняющей строительные работы; Категорически запрещается производить в границах производства работ мытье, ремонт и техническое обслуживание машин; выполнять их заправку; хранить горюче-смазочные материалы.

По окончании строительных работ предусмотреть восстановление покрытий котлованов и за пределами ОКН с целью восстановления общего вида.

## II. Иные требования

- В случае изменения существующих проектных решений или увеличение участка строительства, строительства дополнительных объектов, а также устройства любых временных или служебных автодорог, обходов, мест отдыха, площадок складирования материалов или стоянки техники на территории, непосредственно связанной с территорией объекта культурного наследия, рабочая документация к изменённому проекту и сам проект должны быть представлены для согласования в Комитет по сохранению культурного наследия Ленинградской области.

Инв.№ подл.	Подпись и дата	Взам. Инв. №	Инв. № дубл.	подпись и дата

					<b>22686-ПОС</b>	185	Лист
							34
изм	лист	№док.	подпись	дата			







работ и соответствие применяемых материалов, арматуры, оборудования проекту и техническим условиям.

### 3.1 Испытания газопроводов.

Перед испытанием газопровода на герметичность, в соответствии со СНиП 42-01-2002 раздел 10, внутренняя полость газопровода должна быть очищена от пыли и мусора, попавших в трубу в ходе производства работ по сварке и монтажу. Способ продувки определяется проектом производства работ (ППР).

После продувки газопровода воздухом, производится испытание газопровода на герметичность.

Для проведения работ по продувке и испытанию газопровода в сметной документации предусмотреть монтаж 3-х инвентарных узлов: для газопровода высокого давления; среднего давления и при строительстве подземного перехода установкой «Навигатор».

Испытания подземных газопроводов следует производить после их монтажа в траншее и присыпки выше верхней образующей трубы не менее чем на 0,2м или после полной засыпки траншеи.

Испытание газопровода производится в соответствии с нормами раздела 10 СНиП 42-01-2002 и «Правилами безопасности систем газораспределения и газопотребления», 2003г.

При испытании газопроводов следует соблюдать меры безопасности, предусмотренные проектом производства работ

Результаты пневматических испытаний оформляются записью в строительном паспорте газопровода, результаты приемки – актом, подписываемым всеми членами комиссии.

### 3.2 Приемка законченных строительством объектов газораспределительных сетей.

Для приемки законченного строительством объекта газораспределительной системы заказчик создает приемочную комиссию.

В состав приемочной комиссии включаются представители заказчика (председатель комиссии), проектной и эксплуатирующей организаций. Представители органов Госгортехнадзора России включаются в состав приемочной комиссии, при приемке объектов, подконтрольных этим органам.

Генеральный подрядчик предъявляет приемочной комиссии на законченный строительством объект газораспределительной системы следующую документацию: комплект рабочих чертежей (исполнительную документацию); сертификаты заводов изготовителей на трубы, фасонные части, сварочные и изоляционные материалы; технические паспорта заводов-изготовителей или их копии на оборудование, узлы, соединительные детали, изоляционные покрытия, изолирующие фланцы, арматуру диам. свыше 100мм; строительные паспорта; протокол проверки сварных стыков газопровода; акт разбивки и передачи трассы для подземного газопровода; журнал учета работ; акт приемки скрытых работ.

Приемочная комиссия должна проверить соответствие смонтированной газораспределительной системы проекту и представленной исполнительной документации, требований СНиП 42-01-2002.

Приемка заказчиком законченного строительного объекта газораспределительной системы должна быть оформлена актом. Он является окончательным для отдельно возводимого объекта газораспределительной системы.

Инв.№ подл.	Подпись и дата	Взам. Инв. №	Инв. № дубл.	подпись и дата
-------------	----------------	--------------	--------------	----------------

изм	лист	№док.	подпись	дата	22686-ПОС	187	Лист



#### 4 СДАЧА ОБЪЕКТА В ЭКСПЛУАТАЦИЮ

Перед испытанием газопровода на герметичность в соответствии со СНиП 42-01-2002 раздел 10 производится продувка смонтированного трубопровода сжатым воздухом для удаления пыли и мусора, попавших в трубу в ходе производства работ по сварке и монтажу. Способ продувки определяется проектом производства работ (ППР).

После продувки газопровода воздухом, производится испытание газопровода на герметичность. Испытание газопровода производится в соответствии с нормами раздела 10 СНиП 42-01-2002 и «Правилами безопасности систем газораспределения и газопотребления», 2003г.

Испытания газопроводов на герметичность проводят путем подачи в газопровод сжатого воздуха и создания в газопроводе испытательного давления.

Нормы испытаний полиэтиленовых газопроводов, стальных надземных газопроводов, газопроводов и оборудования ГРП, а также внутренних газопроводов зданий следует принимать по таблице 4. Температура наружного воздуха в период испытания полиэтиленовых газопроводов должна быть не ниже минус 15 °С.

Таблица 4

Рабочее давление газа, МПа	Испытательное давление, МПа	Продолжительность испытаний, ч
Полиэтиленовые газопроводы		
До 0,005	0,3	24
Св. 0,005 до 0,3	0,6	
Св. 0,3 до 0,6	0,75	
Надземные газопроводы		
До 0,005	0,3	1
Св. 0,005 до 0,3	0,45	
Св. 0,3 до 0,6	0,75	
Св. 0,6 до 1,2	1,5	
Св. 1,2 до 1,6 (для СУГ)	2,0	
Газопроводы и оборудование ГРП		
До 0,005	0,3	12
Св. 0,005 до 0,3	0,45	
Св. 0,3 до 0,6	0,75	
Св. 0,6 до 1,2	1,5	

Результаты пневматических испытаний оформляются записью в строительном паспорте газопровода, результаты приемки – актом, подписываемым всеми членами комиссии.

Интв.№ подл.	Подпись и дата	Взам. Интв. №	Интв. № дубл.	подпись и дата
--------------	----------------	---------------	---------------	----------------

## 5. ПРОДОЛЖИТЕЛЬНОСТЬ СТРОИТЕЛЬСТВА

Расчет продолжительности строительства выполнен в соответствии с требованиями СНиП 1.04.03-85\*, часть 2, раздел 2 «Коммунальное хозяйство», стр.180 п.42; часть 2, раздел 7\* «Городские инженерные сооружения», стр.226, п.1 и п.6, пособие к СНиП 1.04-03-85\* п.2.46.

### Исходные данные для расчета:

Полиэтиленовый газопровод с общей протяженностью по проекту – 19125,9 м в том числе длина газопровода без учета ННБ – 9282,4 м.

1. Согласно п.42, исходя из имеющихся в нормах протяженностей
  - 1 км с продолжительностью строительства  $T=1,0$  мес, в т.ч подготовительный период - 0,12 мес
  - 3,0 км с продолжительностью строительства  $T=1,5$  мес, в т.ч подготовительный период - 0,2 мес.
  - 10,0 км с продолжительностью строительства  $T=3,5$  мес, в т.ч подготовительный период - 0,5 мес.

Применяем метод интерполяции:

$$T=3,5/10*9,3 = 3,3 \text{ мес}$$

Принимаем продолжительность строительства 3,3 мес. в т.ч. подготовительный период 0,5 мес.

Общая продолжительность  $T= 3,3*1,2= 4,0$  мес. (с восстановлением дорог и благоустройством).

### 2. Установка ПРГ – 3 места

Из опыта строительных организаций, установка 1 ПРГ – 0,1 мес.

$$T= 0,1*3=0,3 \text{ мес.}$$

### 3. Прокладка газопровода методом ННБ – 62 перехода

Из опыта строительных организаций, 1 переход методом ННБ – 0,1 мес.

$$T= 0,1*62=6,2 \text{ мес.}$$

Общая продолжительность строительства по ПОС равна:

$$T= 4,0+0,3+6,2= 10,5 \text{ мес., в том числе подготовительный период – 0,5 мес.}$$

Инов.№ подл.	Подпись и дата	Взам. Инов. №	Инов. № дубл.	подпись и дата

Изм	лист	№ док.	подпись	дата	<b>22686-ПОС</b>	189	Лист
							38



**6. ОБОСНОВАНИЕ ИНЖЕНЕРНО-ТЕХНИЧЕСКОГО И КАДРОВОГО ОБЕСПЕЧЕНИЯ СТРОИТЕЛЬСТВА.**

**Потребность строительства в кадрах**

Численность работающих на строительство газопровода рассчитана на основании данных о выработке на одного работающего, достигнутой в строительных организациях, которым является 2008 год.

Потребность строительства в кадрах определяется по формуле:

$$P = \frac{C}{W}$$

Где:

P – потребное количество строительных кадров, чел;

C – годовой объем строительно-монтажных работ, тыс.руб;

W – среднегодовая выработка на одного работающего в год, тыс.руб/чел

Годовой объем работ по строительству газопровода равен:

$$C_{год} = \frac{C_{стр} * T_{год}}{T_{стр}}$$

где

C<sub>стр</sub> - объем работ строительства газопровода;

T<sub>год</sub> - продолжительность года в месяцах;

T<sub>стр</sub> - продолжительность строительства газопровода в месяцах.

Стоимость работ по строительству газопровода составляет, тыс. руб.:

На основании «Пособия по разработке проектов организации строительства и проектов производства работ для жилищно-гражданского строительства (к СНиП 3.01.01-85\*)» соотношение числа рабочих, ИТР, служащих, МОП принимается соответственно 85, 8, 5 и 2%.

В соответствии с МДС 12-46.2008 коэффициент соотношения для мужчин и женщин 0,7 и 0,3 соответственно.

Расчеты потребности в кадрах представлены в таблице 5.:

Таблица 5

Наименование	Ед.изм	%	Кол-во
Количество работающих,	чел	100,00	26
в том числе: рабочие	чел	85,00	22
ИТР	чел	8,00	2
служащие+МОП	чел	7,00	2
в том числе: мужчины	чел	70,00	18
женщины	чел	30,00	8
Наиболее загруженная смена,	чел	(сумм МОП ИТР раб)	19
в том числе: рабочие	чел	70,00	15
ИТР (от ИТР)	чел	80,00	2
служащие+МОП (от МОП)	чел	70,00	2
в том числе: мужчины	чел	70,00	13
женщины	чел	30,00	6

Инв.№ подл.	Подпись и дата	Взам. Инв. №	Инв. № дубл.	подпись и дата
изм	лист	№ док.	подпись	дата

Бригады следует формировать комплексными. Наиболее целесообразной системой организации труда является создание мобильных комплексных бригад с максимальным совмещением профессий для производства законченной строительной продукции. Это является основным требованием для определения численного состава бригад при любом методе производства работ.

Строительство на объекте производится 1-ой рабочей бригадой, с производством работ минимизирующим помехи при дорожном движении транспорта. Участки захватки строительства устанавливаются бригадиром в соответствии с устанавливаемыми им нормами дневных работ. Схемы временного объезда разрабатываются на стадии рабочей документации в составе «Проект организации дорожного движения».

### Потребность строительства в энергетических ресурсах

На стадии разработки проектной документации подрядная организация не выбрана.

Расчет потребности в электроэнергии для данного объекта выполнен на основании «Расчетных нормативов для составления проектов организации строительства» часть 2.

Потребность строительства в электроэнергии приведена в таблице 6.

Таблица 6

Наименование	Ед. изм.	Нормативный показатель на 1 км газопровода	Общая расчетная потребность на 19,2 км
Потребляемая электрическая мощность	кВт	1,5	28,8

**Детальный расчет электроэнергии необходимо выполнить на стадии ППР подрядной организацией с учетом имеющихся технических ресурсов.**

Подключение к электросетям на данном объекте не производится, ПОС предусматривает использование передвижных электростанций SDMO J44K, мощностью 32 кВт.

### Потребность строительства в воде

Потребность строительства в воде определена суммой расхода воды на производственные и хозяйственно-бытовые нужды.

Расчет выполнен по формуле:

$$Q_{\text{тр}} = Q_{\text{пр}} + Q_{\text{хоз}}$$

где:

$Q_{\text{тр}}$  – потребность строительства в воде (л/с);

$Q_{\text{пр}}$  – потребность строительства в воде на производственные нужды (л/с);

$Q_{\text{хоз}}$  – потребность строительства в воде на хоз-бытовые нужды (л/с).

Потребность строительства в воде на производственные нужды  $Q_{\text{пр}}$  определена по формуле:

$$Q_{\text{пр}} = \frac{K_n * q_n * P_n * K_{\text{ч}}}{3600 * t}$$

где:

$Q_{\text{пр}}$  – потребность строительства в воде на производственные нужды (л/с);

$q_n = 500$ л – удельный расход воды на производственное потребление (поливка бетона, заправка и мытье машин и т.п.);

$P_n$  – число производственных потребителей в max. загруженную смену;

$K_{\text{ч}} = 1,5$  – коэффициент часовой неравномерности водопотребления;

$K_n = 1,2$  – коэффициент на неучтенный расход воды;

Инв.№ подл.	Подпись и дата	Взам. Инв. №	Инв. № дубл.	подпись и дата

изм	лист	№ док.	подпись	дата	<b>22686-ПОС</b>	191	Лист
							40



t = 8ч – число часов в смену.

Потребность строительства в воде на хозяйственно-бытовые нужды Q<sub>хоз</sub> определяется по формуле:

$$Q_{\text{хоз}} = \frac{q_x * P_p * K_{\text{ч}}}{3600 * t} + \frac{q_d * P_d}{60 * t_1}$$

где

Q<sub>хоз</sub> – потребность строительства в воде на хоз-бытовые нужды (л/с);

q<sub>x</sub> = 15л – удельный расход воды на хозяйственно-бытовые потребности работающих;

P<sub>p</sub> – численность работающих в max. загруженную смену;

K<sub>ч</sub> = 2,0 – коэффициент часовой неравномерности водопотребления;

q<sub>d</sub> = 30л – расход воды на прием душа одним работающим;

P<sub>d</sub> – численность пользующихся душем (до 80% от P<sub>p</sub>);

t = 45 мин – продолжительность использования душевой установки;

t = 8ч – число часов в смену.

Расход воды для нужд пожаротушения в период строительства:

$$Q_{\text{пож}} = 5 \text{ л/с}$$

Общая потребность в воде:

$$Q_{\text{общ}} = Q_{\text{тр}} + Q_{\text{пож}} = Q_{\text{пр}} + Q_{\text{хоз}} + Q_{\text{пож}}$$

Потребное количество воды на противопожарные нужды принимается, в соответствии с «Расчетными нормативами для составления ПОС», в количестве 20 л/сек.

Потребность в воде на бытовые нужды принимается в соответствии с пунктами 12 и 31 приложения 3 СНиП 2.04.01-85\* в количестве 0,016 м<sup>3</sup>/сут на 1 человека (ИТР и служащие), 0,025 м<sup>3</sup>/сут на 1 человека (рабочие) и 0,692 м<sup>3</sup>/сут на производственные нужды.

В объем потребности воды на бытовые нужды входит расход воды на питьевые нужды (см. СанПиН-2-2-3-1384-03), определенный из расчета 3,00 - 3,50 л/сут на 1-го человека летом и 1,00 – 1,50 л/сут на 1-го человека зимой.

Питьевое водоснабжение согласно СанПиН 2.2.3.1384-03: Все строительные рабочие обеспечиваются доброкачественной питьевой водой, отвечающей требованиям действующих санитарных правил и нормативов;

- Питьевые установки необходимо иметь в гардеробных, в помещениях для личной гигиены женщин, пунктах питания, здравпунктах, в местах отдыха работников;

- На строительных площадках при отсутствии централизованного водоснабжения необходимо иметь установки для приготовления кипяченой воды. Для указанных целей допускается использовать пункты питания;

- В качестве питьевых средств рекомендуются: газированная вода, чай и другие безалкогольные напитки с учетом привычек и особенностей местного населения.

На объекте строительства для питьевых нужд используется привозная бутилированная вода.

Питание работающих предусматривается в специально оборудованных для этих целей помещениях – бытовках, оборудованных под столовую.

Инов.№ подл.	Подпись и дата	Взам. Инов. №	Инов. № дубл.	подпись и дата

Изм	лист	№ док.	подпись	дата	<b>22686-ПОС</b>	192	Лист
							41

**Расчет потребности в воде**

Таблица 7

<b>Наименование</b>	
<b>Водопотребление на производственные нужды</b>	
Удельный расход воды на производственные нужды, $q_{пр}, л$	500,00
Количество производственных потребителей в наиболее загруженную смену, $П_n$	19
Коэффициент часовой неравномерности водопотребления, $K_ч$	1,50
Коэффициент на неучтенный расход воды, $K_n$	1,20
Продолжительность смены, $t, ч$	8,00
<b>Расход воды на производст. нужды, <math>Q_{пр}, л/с</math></b>	<b>0,59</b>
<b>Водопотребление на хозяйственно-бытовые нужды</b>	
Удельный расход воды на хозяйственно-бытовые нужды работающих, $q_x, л$	15,00
Количество работающих в наиболее напряженную смену, $П_p, чел$	19
Коэффициент часовой неравномерности водопотребления, $K_ч$	2,00
Расход воды на 1-го чел. приеме душа, $q_d, л$	30,00
Численность пользующихся душем, 80% от $П_p, л$	15,20
Продолжительность использования душевой установки, $t_1, мин$	45,00
Продолжительность смены, $t, ч$	8,00
<b>Расход воды на хоз-бытовые нужды, <math>Q_{хоз}, л/с</math></b>	<b>0,19</b>
<b>Потрбность в воде на производственные и хозяйственно-бытовые нужды, <math>Q_{тр}, л/с</math></b>	<b>0,78</b>
<b>Расход воды на пожаротушение в период строительства, <math>Q_{пож}, л/с</math></b>	<b>5,00</b>
<b>Общая потребность в воде, <math>Q_{общ}, л/с</math></b>	<b>5,78</b>

Для временного пожаротушения до прибытия пожарного расчета в пределах строительной площадки предусмотреть нахождение автоцистерны с водой.

При прокладке газопровода методом ННБ (длина бурения – 505,0 м), потребность в воде составляет:

$$0,3 \cdot 9841,5 = 2952,45 \text{ м}^3.$$

Интв.№ подл.	Подпись и дата
Взам. Интв. №	Интв. № дубл.
Интв. № дубл.	подпись и дата



### Потребность строительства в сжатом воздухе.

Сжатый воздух используется для продувки газопроводов, проведения пневматических испытаний. Потребность в сжатом воздухе удовлетворяется за счет эксплуатации передвижных компрессорных установок типа ЗИФ –55.

Потребность в сжатом воздухе, м<sup>3</sup>/мин, определяется по формуле:

$$q = 1.4 \sum q * K_0,$$

где

$\sum q$  - общая потребность в воздухе пневмоинструмента;

$K_0$  - коэффициент при одновременном присоединении пневмоинструмента 0,9.

Наименование	
Количество компрессоров Зиф 55	6,0
Потребность в сжатом воздухе пневмоинструмента, $q, \text{м}^3/\text{мин}$	6,00
Коэффициент одновременности работы пневмоинструмента, $K_0$	0,90
<b>Общая потребность в сжатом воздухе, м<sup>3</sup>/мин</b>	<b>294,84</b>

### Потребность площадей временных зданий административно-бытового назначения.

Состав временных зданий определяется в соответствии с требованиями СанПиН 2.2.3.1384-03 (п.12.2). В состав санитарно-бытовых помещений должны входить гардеробные, душевые, умывальни, санузлы, курительные, устройств питьевого водоснабжения, помещения для обогрева или охлаждения, обработки, хранения и выдачи спецодежды. В соответствии с ведомственными нормативными документами допускается предусматривать в дополнение к указанным и другие санитарно-бытовые помещения и оборудование. Состав временных зданий с учетом групп производственных процессов и расчетная численность работников представлена в таблице 7:

Таблица 7

Наименование	Норматив	Необходимая площадь
Гардеробные, в том числе: (общее кол-во раб)	0,70	19
гардеробные для мужчин		13
гардеробные для женщин		6
Душевые, в том числе:	0,54	12
душевые для мужчин		8
душевые для женщин		4
Умывальные, в том числе:	0,20	5
умывальные для мужчин		3
умывальные для женщин		2
Сушилки, в том числе:	0,20	5
сушилки для мужчин		3
сушилки для женщин		2

Инв.№ подл.	Подпись и дата	Взам. Инв. №	Инв. № дубл.	подпись и дата
-------------	----------------	--------------	--------------	----------------

изм	лист	№док.	подпись	дата
-----	------	-------	---------	------

Помещения для приема пищи	0,50	10
Помещения для обогрева	0,10	2
Туалеты для мужчин	0,70	9
Туалеты для женщин	1,40	8
Помещение офиса	4,00	16
Конференц-зал	0,70	18
Склады открытые	24,00	508
Склады закрытые	60,20	255
	<b>Всего:</b>	<b>867</b>

Доставка материалов и конструкций производится централизованно через управление производственно-технологической комплектации, которое располагает основной площадью потребных складских помещений.

Складирование материалов должно производиться за пределами обрушения грунта незакрепленных выемок (котлованов, траншей).

Материалы следует размещать на выровненных площадках, принимая меры против самопроизвольного смещения, просадки, осыпания и раскатывания складироваемых материалов.

Конкретные места для организации площадки для складирования материалов определяется по согласованию с Заказчиком на стадии разработки ППР.

Рекомендуется применять биотуалеты.

На строительных площадках выделяются специальные места для курения, оборудованные противопожарным инвентарем. Строительная площадка оборудуется двумя комплектами первичных средств

пожаротушения – песок, лопаты, багры, огнетушители. Пожарную безопасность на строительной площадке, участках работ и рабочих местах следует обеспечивать в соответствии с правилами пожарной безопасности.

Размещение санитарно-бытовых помещений для работающих выполняют вдоль трассы газопровода по месту на удалении от рабочих мест не далее 500 м в инвентарных передвижных зданиях – вагончиках с обеспечением требований пожарной и санитарной безопасности. Питание работающих предусматривается в специально оборудованных для этих целей помещениях – бытовках, оборудованных под столовую. Посадочные места в этих помещениях определяют из расчета одно место на 4 чел. наиболее многочисленной группы работающих, у которых одновременно начинается обеденный перерыв. В связи с небольшим количеством рабочих, занятых на объекте предусматривается установка одного бытового городка.

Для административно-хозяйственных и бытовых помещений применяются передвижные автофургоны и блоки контейнерного типа.

Окончательный расчет бытовых помещений уточняется на стадии разработки ППР. Устройство и оборудование санитарно-бытовых зданий и помещений, предусмотренных в проектах организации строительства и проектах производства работ, должно быть завершено до начала строительных работ. Перед входом в санитарно-бытовые помещения непосредственно с улицы предусматривается тамбур, у входа в который следует устраивать приспособления для очистки обуви. Передвижные санитарно-бытовые помещения оборудуются мебелью и необходимым инвентарем, которые прочно прикрепляются к полу и стенам.

На объекте строительства для всех строительных рабочих независимо от санитарной характеристики производственного процесса должны быть выделены помещения для ремонта спецодежды и обуви, а также прачечные. На площадке строительства (вне помещений) должны быть оборудованы укрытия от солнечной радиации и атмосферных осадков.

Согласно СНиП 2.09.04-87 п.2.19 и РД 11-06-2007 п.8.14 Расстояние от рабочих мест в производственных зданиях до уборных, курительных, помещений для обогрева или охлаждения, полудушей, устройств питьевого водоснабжения должно приниматься не более 75 м. Расстояние

Инв.№ подл.	Подпись и дата	Взам. Инв. №	Инв. № дубл.	подпись и дата

					<b>22686-ПОС</b>	195	Лист
							44
изм	лист	№ док.	подпись	дата			



от рабочих мест на открытом воздухе или в неотапливаемых помещениях до гардеробных, душевых, умывальных, помещений для обогрева и туалетов должно быть не более 150 м.

**Прочие ресурсы**

Кислород доставляют на площадку в баллонах.

Строительная площадка обеспечивается временной мобильной телефонной связью.

Предусмотреть обеспечение мобильными телефонами всех ИТР, участвующих в выполнении работ на строительной площадке.

Доставка рабочих к объекту осуществляется посредством автобусов. Обеспечение персонала жильё остается на усмотрение подрядной организации.

В соответствии с ФЗ РФ от 21 июля 2011 г. N 256-ФЗ "О безопасности объектов топливно-энергетического комплекса" субъекты топливно-энергетического комплекса на стадиях проектирования и строительства объектов топливно-энергетического комплекса обязаны предусматривать осуществление комплекса специальных мер по безопасному функционированию таких объектов, локализации и уменьшению последствий чрезвычайных ситуаций.

В связи с этим, подрядная организация должна обеспечить охрану объекта на период строительства

Инв.№ подл.	Подпись и дата	Взам. Инв. №	Инв. № дубл.	подпись и дата

					<b>22686-ПОС</b>	196	Лист
							45
изм	лист	№док.	подпись	дата			

**7 ВЕДОМОСТЬ ПОТРЕБНОСТИ В ОСНОВНЫХ СТРОИТЕЛЬНЫХ МАШИНАХ И МЕХАНИЗМАХ.**

Наименование машин и механизмов	Тип, марка	Ед.изм.	Количество	Область применения
1	2	3	4	5
Экскаватор одноковшовый емкостью 0,50 м3 (обратная лопата)	ЭО-3322	шт	6	Разработка грунта в траншее и котлованах
Бульдозер	ДЗ-162 мощн.95 л.с	шт	6	Перемещение грунта
Автотранспорт	МАЗ	шт	5	Перевозка материалов и конструкций
Трамбующие машины. Виброплита	Weber, Wasker	шт	4	Уплотнение слоев покрытия
Кран автомобильный	КС-2561	шт	3	СМР
Компрессор передвижной	ЗИФ-55	шт	6	Обеспечение сжатым воздухом
Эл. сварочный аппарат (сталь)	«Transpoket-1500» (САГ)	шт	1	Сварка труб
Электростанция передвижная	«SDMO J44K»	шт	1	Обеспечение электроэнергией
Автобус	Газель	шт	3	Перевозка людей
Трубоукладчик	ТГ-61	шт	2	СМР
Асфальтокаток	ДУ-54	шт	2	Уплотнение слоев покрытия
Рентгено-магнитографическая лаборатория	РМЛ-213	шт	1	Контроль качества
Трубовоз		шт	3	Подвозка труб
Фирма «Вермеер» США. Установка «Навигатор»	Тяговое усилие 200кН	шт	1	Прокладка газопровода методом ННБ
Автоцистерна		шт	4	Емкость для тушения пожара
Сварочный аппарат для полиэтиленовых труб	«Ласка», «Пилот FUS-315», Ондин»	шт	4	Сварка труб
Водовозка	ЗИЛ-130	шт	2	Подвозка воды
Илосос		шт	1	Откачка отработанного бурового раствора
Отбойный молоток	ОМП-9, ОМП-10	шт	4	

Инв.№ подл.	Подпись и дата	Взам. Инв. №	Инв. № дубл.	подпись и дата
-------------	----------------	--------------	--------------	----------------

изм	лист	№ док.	подпись	дата	<b>22686-ПОС</b>	197	Лист 46





## 8 МЕРОПРИЯТИЯ ПО ОХРАНЕ ТРУДА И ПРОТИВОПОЖАРНЫЕ МЕРОПРИЯТИЯ

Организация и выполнение работ в строительном производстве должны осуществляться при соблюдении законодательства Российской Федерации об охране труда, а также иных нормативных правовых актов в соответствии со СНиП 12.03-2004 «Безопасность труда в строительстве». В соответствии с действующим законодательством обязанности по обеспечению безопасных условий охраны труда в организации возлагаются на работодателя.

Площадка строительства должна быть подготовлена для обеспечения безопасного производства.

Работающих необходимо обеспечить санитарно – гигиеническими и безопасными условиями труда с целью устранения производственного травматизма и профессиональных заболеваний. В зависимости от выполняемых работ рабочие должны быть обеспечены спецодеждой, спец.обувью и защитными средствами.

Инструкции по охране труда и техники безопасности для рабочих каждой профессии с учетом специфики местных условий должны быть разработаны в строительном-монтажных управлениях и утверждены главным инженером.

Перед допуском к работе рабочие должны пройти инструктаж по безопасности труда и пройти необходимое обучение методам безопасного проведения работ. Допуск к работам оформляется записью в журнале инструктажа по технике безопасности, в котором каждый работник ставит свою подпись в подтверждении получения необходимого инструктажа.

Вагон-бытовки для рабочих устанавливаются на расстоянии не ближе 50м от жилых зданий. Для водоснабжения бытовых помещений используется привозная питьевая вода. Применение биотуалетов и баков для пищевых отходов исключает потребность в устройстве канализации. Питание работающих предусматривается в специально оборудованных для этих целей помещениях – бытовках, оборудованных под столовую.

Перед началом работ необходимо выделить в соответствии с п.4.9 СНиП 12-03-2001 опасные для людей зоны и обозначить их знаками безопасности и надписями в установленном порядке.

При производстве земляных работ на территории населенных пунктов котлованы и траншеи, где происходит движение людей и транспорта, должны быть ограждены в соответствии с требованиями п. 6.2.2. СНиП 12-03-2001. В зонах работ механизмов необходимо установить предупредительные знаки.

В местах перехода через траншеи должны быть установлены переходные инвентарные мостики шириной не менее 0,6м, огражденные с обеих сторон перилами высотой не менее 1,2м. Для спуска работающих в траншеи должны быть предусмотрены лестницы.

Строительные площадки в темное время необходимо освещать в соответствии с требованиями государственных стандартов. Освещенность должна быть равномерной, без слепящего действия осветительных приспособлений.

Перед началом земляных работ необходимо выявить и обозначить на месте трассы зоны существующих подземных коммуникаций.

Особое внимание следует обращать на безопасное ведение работ вблизи электро- и телефонных кабелей, газо- и водопроводов.

При производстве работ в зонах специально охраняемых объектов должны выполняться требования владельцев или эксплуатирующих организаций.

Складирование материалов должно осуществляться за призмой обрушения траншей. Складирование трубопроводов осуществлять в штабеле высотой до 1,5м на прокладках с концевыми опорами.

Запрещается использовать при строповке непроверенные стропы и тросы. Пеньковые канаты, применяемые для стяжек, не должны иметь перетертых и замочаленных прядей.

Подъем труб не должен производиться, если под грузом находятся люди.

Стропальщик может находиться возле груза во время подъема, если груз (труба, плеть) на высоте не более 1м от уровня земли, на которой стоит стропальщик.

Инв.№ подл.	Подпись и дата	Взам. Инв. №	Инв. № дубл.	подпись и дата
-------------	----------------	--------------	--------------	----------------

изм	лист	№док.	подпись	дата	<b>22686-ПОС</b>	199	Лист
							48





На объекте строительства все вагоны-бытовки снабжены аптечками и средствами первой помощи. Медицинское обслуживание рабочих осуществляется в поликлинике или больнице ближайшего населенного пункта.

### **Гигиенические требования к организации строительной площадки**

1. До начала строительства объекта должны быть выполнены предусмотренные проектом организации строительства (ПОС) и проектом производства работ (ППР) подготовительные работы по организации стройплощадки.

2. Территория стройплощадки должна быть ограждена.

3. Строительная площадка до начала строительства объекта должна быть освобождена от старых строений и мусора.

4. На территории стройплощадки или за ее пределами оборудуются санитарно-бытовые, производственные и административные здания и сооружения.

5. На строительной площадке определяются места складирования материалов и конструкций.

6. Для строительных площадок и участков работ предусматривается общее равномерное освещение. Искусственное освещение строительных площадок и мест производства строительных и монтажных работ внутри зданий должно отвечать требованиям строительных норм и правил для естественного и искусственного освещения.

7. Для электрического освещения строительных площадок и участков следует применять типовые стационарные и передвижные инвентарные осветительные установки. Передвижные инвентарные осветительные установки располагают на строительной площадке в местах производства работ, в зоне транспортных путей и др.

8. Для освещения строительных площадок и участков не допускается применение открытых газоразрядных ламп и ламп накаливания с прозрачной колбой.

9. Освещенность, создаваемая осветительными установками общего освещения на строительных площадках и участках работ внутри зданий, должна быть не менее нормируемой, вне зависимости от применяемых источников света.

### **Гигиенические требования к выполнению земляных работ**

1. Земляные работы следует максимально механизировать.

2. Траншеи, разрабатываемые на улицах, проездах, во дворах населенных пунктов, а также в местах, где происходит движение людей или транспорта, ограждаются защитным ограждением. На ограждении необходимо устанавливать предупредительные надписи и знаки, а в ночное время - освещение.

Места прохода людей через траншеи оборудуются переходными мостиками, освещаемыми в ночное время.

3. В местах производства земляных работ до их начала обеспечивается отвод поверхностных и подземных вод.

4. Места производства земляных работ очищаются от валунов, деревьев, строительного мусора.

5. Для прохода людей через выемки устраиваются переходные мостики с ограждением и освещением в ночное время.

6. При выполнении земляных работ на рабочем месте в траншее ее размеры должны обеспечивать размещение конструкций, оборудования и оснастки, а также проходы на рабочих местах и к рабочим местам шириной не менее 0,6 м и необходимое пространство в зоне работ.

### **Гигиенические требования по микробиологическим показателям.**

1. Работникам, занятым на работах с вредными или опасными условиями труда, а также на работах, выполняемых в особых температурных условиях или связанных с загрязнением, выдаются бесплатно за счет работодателя специальная одежда, специальная обувь и другие средства индивидуальной защиты (СИЗ) в соответствии с нормами, утвержденными в установленном порядке.

Инв.№ подл.	Подпись и дата	Взам. Инв. №	Инв. № дубл.	подпись и дата

					<b>22686-ПОС</b>	201	Лист
изм	лист	№ док.	подпись	дата			50



2. Гигиенические требования к средствам индивидуальной защиты должны соответствовать требованиям санитарных правил и иметь санитарно-эпидемиологическое заключение, оформленное в установленном порядке.

3. Для хранения выданных работникам СИЗ работодатель оборудует специальные помещения (гардеробные).

4. Работодатель организует надлежащий уход за средствами индивидуальной защиты и их хранение, своевременно осуществляет химчистку, стирку, ремонт, дегазацию, дезактивацию, обезвреживание и обеспыливание специальной одежды, специальной обуви и других средств индивидуальной защиты. В тех случаях, когда это требуется по условиям производства, в организации (в цехах, на участках) устраиваются сушилки для специальной одежды и обуви, камеры для обеспыливания специальной одежды и установки для дегазации, дезактивации и обезвреживания средств индивидуальной защиты.

5. Работодатель обеспечивает выдачу смывающих и обезвреживающих средств в соответствии с установленными нормами работникам, занятым на работах, связанных с загрязнением тела.

6. При умывальниках должно быть мыло и регулярно сменяемые полотенца или воздушные осушители рук.

7. При работах с веществами, вызывающими раздражение кожи рук, должны выдаваться профилактические пасты и мази, а также смывающие и дезинфицирующие средства.

Проектом рекомендуется, для мойки колес строительной техники при выезде со строительной полосы на проезжую часть, использовать сертифицированную установку оборотного водоснабжения мойки колес серии «Каскад». При мойке колес строительный транспорт размещается на легкоразборной эстакаде. Эстакада устанавливается в пределах строительной полосы, в местах выезда строительного транспорта на автодороги. В режиме мойки колес, вода из очистной установки подается насосом высокого давления к кранам моечных пистолетов. Грязная вода поступает в накопительную емкость эстакады, откуда по сливному рукаву течет самотеком в приемную герметичную емкость, устанавливаемую ниже уровня эстакады. В приемной емкости наиболее крупные частицы оседают на дно. Погружной насос подает воду из приемной емкости в гидроциклон (где происходит отчистка, основанная на действии центробежных сил). Отделенные в гидроциклоне частицы грязи возвращаются в исходную емкость через обратный сливной рукав. Очищенная в гидроциклоне вода попадает в очистную установку для более глубокой отчистки. Очищенная вода попадает к кранам моечных пистолетов. Для обеспечения возможности функционирования системы в зимний период, устанавливаются нагревательные элементы, предотвращающие замерзание воды в насосном отделении. Приемная герметичная ёмкость, по мере накопления, заменяется и вывозится спец.автотранспортом на полигон ТБО, по договору с администрацией МО.

Инв.№ подл.	Подпись и дата	Взам. Инв. №	Инв. № дубл.	подпись и дата

					<b>22686-ПОС</b>	202	Лист
							51
изм	лист	№ док.	подпись	дата			

## 9. ОХРАНА ОКРУЖАЮЩЕЙ ПРИРОДНОЙ СРЕДЫ

При организации строительного производства необходимо осуществлять мероприятия и работы по охране окружающей природной среды, для сохранения устойчивого экологического равновесия, не нарушать условия землепользования, установленные законодательством об охране окружающей среды.

В целях охраны природы необходимо выполнять следующие условия:

- обязательное соблюдение границ территории, отводимых для строительства;
- оснащение рабочих мест и строительной площадки инвентарными контейнерами для бытовых мест и строительных отходов;
- использование только специальных установок для подогрева воды, материалов;
- выполнение в полном объеме мероприятий по сохранности зеленых насаждений;
- удаление полиэтиленовой стружки при обработке торцов труб и деталей производить в полиэтиленовые мешки с последующим вывозом их на свалку;
- обслуживание автотранспортных средств и механизмов должно производиться специализированными предприятиями, имеющими соответствующие лицензии;
- работа строительных машин и механизмов должна быть отрегулирована на минимально-допустимый выброс выхлопных газов и уровень шума;
- территория должна предохраняться от попадания в нее горюче-смазочных материалов;
- соблюдение требований местных органов охраны природы.

Трасса газопровода выбрана с учетом максимального сохранения растительного покрова и зеленых насаждений, в наиболее безопасных местах, с допустимым приближением к существующим строениям, подземным и надземным коммуникациям. Прокладка газопровода гарантирует его надежность.

Зона строительных работ при разработке траншей принята минимальной.

Производство строительно-монтажных работ должно проводиться в соответствии с СанПиН 2.2.3.11384-03 «Гигиенические требования к организации строительного производства и строительных работ».

При соблюдении норм и правил сбора и хранения отходов, а также своевременном удалении отходов с территории строительства отрицательное воздействие отходов на окружающую среду будет максимально снижено.

Все строительно-монтажные работы производятся последовательно и не совпадают во времени. В связи с этим, загрязняющие вещества, выбрасываемые в атмосферу, носят кратковременный характер и не оказывают вредного воздействия на атмосферный воздух в период строительно-монтажных работ.

После завершения строительства необходимо восстановить профиль нарушенных водопропускных канав.

После окончания основных работ строительная организация должна благоустроить территорию.

В соответствии с нормами технологического проектирования предприятий газовой промышленности все проектируемое оборудование, арматура, трубопроводы полностью герметичны, что обеспечивает охрану окружающей среды от загазованности после пуска газопровода в эксплуатацию.

В проекте предусмотрен проход газопровода методом наклонно-направленного бурения.

Технология ННБ позволяет:

- обеспечить сохранность естественного рельефа местности, береговых склонов и водного режима за счет исключения береговых, берегоукрепительных и других работ, отрицательно воздействующих на водную экосистему и на прибрежный экологический баланс;
- свести к минимуму площади отвода территории под стройплощадку по берегам;
- сохранить структуру и текстуру окружающей почвы в зоне непосредственного проведения работ.

Для уменьшения вредного воздействия на водоемы в процессе строительства ПОС предусматривает следующие мероприятия:

Инв.№ подл.	Подпись и дата	Взам. Инв. №	Инв. № дубл.	подпись и дата

									Лист
									52
изм	лист	№док.	подпись	дата	<b>22686-ПОС</b>				203



- прокладку газопровода через водоемы выполнить методом наклонно-направленного бурения;
- для сбора бетонитовой смеси предусмотреть водонепроницаемые, герметичные ёмкости;
- исключить размещение в пределах ВЗ водных объектов бытовых строительных городков, пунктов мойки колес, мест стоянок транспортных средств, закрытых складов;
- для сбора производственных отходов установить металлический контейнер, с последующим вывозом на лицензированный полигон ТБО;
- размещение отвалов размываемых грунтов предусмотреть за пределами ПЗП водоемов.

Инв.№ подл.	Подпись и дата	Взам. Инв. №	Инв. № дубл.	подпись и дата

изм	лист	№док.	подпись	дата	<b>22686-ПОС</b>	204	Лист
							53

### 10.ТЕХНИКО-ЭКОНОМИЧЕСКИЕ ПОКАЗАТЕЛИ

№ п/п	Наименование показателей	Един. изм.	Количество
1	2	3	4
1	Протяженность трассы	м	19125,9
2	Протяженность трассы, выполненная методом ННБ	м	9841,5
3	Максимальная численность рабочих/см.	чел.	26
4	Общая трудоемкость строительно-монтажных работ	чел./час	45000
5	Продолжительность строительства	месяц	10,5
6	в том числе: -подготовительный период	месяц	0,5

Инв.№ подл.	Подпись и дата	Взам. Инв. №	Инв. № дубл.	подпись и дата

изм	лист	№док.	подпись	дата



## 11 ОТХОДЫ ПРОИЗВОДСТВА И ПОТРЕБЛЕНИЯ НА ПЕРИОД СТРОИТЕЛЬСТВА

Для строительства газопровода используются трубы стальные по ГОСТ 10704-91. Стальные трубы хранятся в условиях, обеспечивающих их сохранность от повреждений. Допускаемые отклонения геометрических параметров, регламентированы соответствующими нормативно-техническими документами на выпуск изделий. Отходы труб - обрезки кромок при сварке.

При строительстве газопроводов образуются отходы твердые бытовые, отходы электродов (огарки) при прокладке стального газопровода.

При прокладке газопровода из полиэтиленовых труб, отходы составляют 2% от общей протяженности полиэтиленового газопровода.

Сбор и хранение производственных отходов осуществляется в закрытых металлических контейнерах с последующим вывозом в установленном порядке на базу подрядчика. ТБО собираются в металлический контейнер с последующим вывозом на полигон.

Все виды отходов, образующиеся в процессе текущего ремонта техники, участвующей в строительстве газопровода, собираются, отвозятся на ближайшую городскую свалку автотранспортом.

При сварочных работах используются электроды Э-42. Отходы электродов составляют 6-25% от общего количества («Справочник сварщика» под ред. Степанова, стр.96)

### **Твердые бытовые отходы (ТБО)**

Во время строительства газопровода образуются ТБО. Согласно «Справочным материалам по удельным показателям образования промышленных отходов» норма накопления составит 120 кг на 1 человека в год.

Наименование	Ед.изм.	1-й год
Продолжительность строительства	мес	10,50
Норматив накопления ТБО	кг/чел-г	120,00
Количество работающих	чел	26
<b>Количество ТБО</b>	<b>кг</b>	<b>2730,00</b>

Инв.№ подл.	Подпись и дата	Взам. Инв. №	Инв. № дубл.	подпись и дата

					<b>22686-ПОС</b>	206	Лист
							55
изм	лист	№док.	подпись	дата			





**13. СВЕДЕНИЯ ОБ ОБЪЕМАХ И ТРУДОЕМКОСТИ ОСНОВНЫХ СТРОИТЕЛЬНЫХ И МОНТАЖНЫХ РАБОТ**

Наименование работ	Объем СМР	Трудоемкость, чел.час
Разбивка трассы	19125,9 м	0
Земляные работы	9282,4 м	3140
Прокладка газопровода	9282,4 м	313
Благоустройство	9282,4 м	25
Прокладка газопровода ННБ	9841,5 м	802
ПРГ тип ШРП-НОРД Dival600/25-2.01	шт.	1
ПРГ тип ШРП-НОРД Dival600/40-2.01	шт.	1
ПРГ тип ШРП-НОРД- Norval50-2.01	шт.	1

Инв.№ подл.	Подпись и дата	Взам. Инв. №	Инв. № дубл.	подпись и дата
изм	лист	№ док.	подпись	дата





### III ЗАЩИТА ГАЗОПРОВОДА ОТ КОРРОЗИИ

Для защиты от электрохимической коррозии подземный стальной газопровод покрываются ” весьма усиленной” изоляцией полимерной липкой лентой. Весьма усиленная изоляция состоит из грунтовки, шести слоев битума и двух гидроизоляционных обмоток, укладываемых между каждым двумя слоями битума.

1 Технология изоляционных работ в трассовых условиях включает :

- подготовку изоляционных материалов;
- сушку или подогрев изолируемой поверхности;
- очистку;
- нанесение грунтовки и покрытия;
- контроль качества покрытия.

2. Изоляционные покрытия должны наноситься, как правило, механизированным способом, обеспечивающим проектную

толщину изоляционного слоя и его сплошность. Очистку и нанесение грунтовки на трубопроводы следует производить в зависимости от диаметра трубы соответствующими самоходными очистными машинами типа ОМ.

3. Изоляцию следует наносить в зависимости от диаметра трубы машинами типа комбайна ОМП для ленточных покрытий .

4. Нанесение изоляционного покрытия на влажную поверхность труб во время дождя, тумана, снега и сильного ветра не разрешается.

5. Поверхность трубопровода перед изоляцией должна быть высушена и очищена от грязи, ржавчины, неплотно сцепленной с металлом окалины, пыли, земли и наледи, а также обезжирена от копоти и масла. При температуре воздуха ниже плюс 10 °С поверхность трубопровода необходимо подогреть до температуры не ниже плюс 15 °С (но не выше плюс 50 °С).

6. В трассовых условиях наружные поверхности трубопроводов очищают самоходными очистными машинами. Контроль качества очистки производится непрерывно визуально путем сравнения очищенной поверхности с эталоном, либо по показаниям приборов, либо согласно действующим нормативно-техническим документам

7. Изоляция трубопроводов мастичными покрытиями (битумными, Пластобит, Асмол и др.) выполняется в соответствии с действующими нормативно-техническими документами и техническими условиями на эти материалы при следующих особенностях нанесения лент или обертки с двусторонним липким слоем.

При изоляции трубопроводов ленточными покрытиями с двусторонним липким слоем следует клеить грунтовки, изоляционные ленты и обертки (приложение Б) наносить на трубопровод одновременно и, как правило, механизированным способом при совмещенном методе производства изоляционно-укладочных работ

Изолированный трубопровод следует незамедлительно (в течение одной смены) уложить в траншею, дно которой должно быть тщательно выровнено, и присыпать или полностью засыпать грунтом

Если специфика участка (например, на переходах) не позволяет произвести укладку трубопровода в траншею в течение одной смены, необходимо вплоть до окончания работ защитить изоляционное покрытие от прямого воздействия атмосферы.

В этом случае непосредственно перед укладкой необходимо проверить сплошность покрытия и (выборочно) прочность адгезионной связи изоляционной ленты с двусторонним липким слоем с трубой.

Для каждого типа изоляционной ленты с двусторонним липким слоем применяют соответствующие клеющую грунтовку и обертку. Замена клеевых грунтовок различных фирм запрещается.

Инов.№ подл.	Подпись и дата	Взам. Инов. №	Инов. № дубл.	подпись и дата
--------------	----------------	---------------	---------------	----------------

Изм	лист	№ док.	подпись	дата	<b>22686-ПОС</b>	210	Лист

Клеевые грунтовки, изоляционные ленты и обертки наносят на поверхность трубопровода, как правило, за один проход самоходными изоляционными машинами, представленными в таблице.

Можно применять также импортные машины, обеспечивающие необходимую степень очистки и качественное нанесение лент и оберток с двусторонним липким слоем.

Для обеспечения равномерного покрытия очищенной поверхности трубопровода грунтовку перед нанесением следует тщательно перемешать. Слой грунтовки должен быть сплошным и не иметь подтеков, сгустков и пузырей. Грунтовку в случае необходимости непосредственно перед нанесением допускается разбавлять бензином Б-70 или циклогексаном, вводя его не более 10% от разбавляемого объема.

Разбавление этилированным бензином не допускается, так как он резко ухудшает адгезионные свойства.

Для равномерного растирания грунтовки на изоляционной машине или комбайне следует устанавливать вращающееся полотенце.

В случае образования на поверхности трубопровода влаги грунтовку и изоляционные покрытия следует наносить только после предварительной просушки трубопровода сушильными устройствами, исключая возможность образования копоти и других загрязнений на поверхности трубопровода.

Температурные пределы нанесения грунтовок и покрытий, а также требования к нагреву изолируемого трубопровода и ленточных покрытий должны соответствовать требованиям технических условий на данный вид ленты.

Изоляционные ленты и обертки с двусторонним липким слоем необходимо наносить без гофров, перекосов, морщин, отвисаний, с величиной нахлеста, регламентированной действующими нормативно-техническими документами .

Рулоны лент и оберток с двусторонним липким слоем перед применением должны быть хорошо отторцованы. Телескопические сдвиги слоев необходимо устранять путем установки рулонов вертикально на ровной твердой поверхности под постоянно действующим давлением сверху. Максимальная величина телескопического сдвига рулона при машинном нанесении должна быть не более 20 мм.

При изоляции трубопроводов в околошовной зоне допускается, как исключение, наличие узкой (1,0-1,5 см) полосы с неплотным прилеганием изоляционной ленты, неплотности при засыпке трубопровода должны исчезнуть. Проверку производят шурфованием трубопровода.

Регулярно следует проверять величину натяжения ленты и состояние ходовых колес и при необходимости производить их регулировку.

8. Поверхность трубопровода необходимо предохранять от попадания на нее смазочного масла из трансмиссии и воды из системы охлаждения очистной и изоляционной машин .

9. Качество изоляционных покрытий магистральных трубопроводов должен проверять подрядчик в присутствии представителя технадзора заказчика по мере их нанесения, перед укладкой и после укладки трубопровода в траншею.

10. При выполнении изоляционных работ проводится контроль качества применяемых материалов, операционный контроль качества изоляционных работ и контроль качества готового покрытия.

11. При нанесении защитных покрытий как в трассовых, так и в стационарных условиях следует непрерывно проводить визуальный контроль качества изоляционных работ: очистки изолируемой поверхности, нанесения грунтовки, нанесения изоляционного покрытия, а также следить за сохранностью покрытия при укладке трубопровода. Следует также проводить визуальный осмотр готового покрытия с целью контроля его состояния; пропуски, поры, вздутия, гофры, складки, отвисания не допускаются.

12. Контроль толщины изоляции производят:

- при трассовом нанесении - не менее одного измерения на 100 м трубопровода и в местах, вызывающих сомнения, в 4-х точках по сечению.

Инв.№ подл.	Подпись и дата	Взам. Инв. №	Инв. № дубл.	подпись и дата

изм	лист	№ док.	подпись	дата	<b>22686-ПОС</b>	211	Лист
							60



ПРИЛОЖЕНИЯ

Инв.№ подл.	Подпись и дата	Взам. Инв. №	Инв. № дубл.	подпись и дата

изм	лист	№док.	подпись	дата

**22686-ПОС**

212

Лист  
**61**

Ведомость основных объемов работ

Вид работ	Объем	Ед.изм.	Примечание
1	2	3	4
Разработка вручную, обратная засыпка вручную (пересечение с подземными коммуникациями)	20,5	м	1. ПК0 – врезка; 2. ПК40+64,0 - кабель ВОЛС ПАО "Ростелеком" 3. Футляр ПЭ100ГА3 SDR11 160x14,6; l=16,5м (2ПК2+30,5-2ПК2+47,0)
Восстановление щебёночной дороги	12,5	м	ПК58+10,0 – 5,5 м; 2ПК2+35,5 – 7,0 м;
Разработка технологических приемков	79	шт	1. ПК3+85,0- технологический приямок 2,0x3,0x2,32; 2. ПК4- технологический приямок 2,0x3,0x2,37; 3. ПК5+21,5- технологический приямок 2,0x3,0x2,30; 4. ПК5+35,5- технологический приямок 2,0x3,0x2,53; 5. ПК7+82,0- технологический приямок 2,0x3,0x1,82; 6. ПК11+43,5- технологический приямок 2,0x3,0x1,82; 7. ПК12+30,5- технологический приямок 2,0x3,0x1,82; 8. ПК12+85,5- технологический приямок 2,0x3,0x1,82; 9. ПК18+59,5- технологический приямок 2,0x3,0x1,82;; 10. ПК18+74,5- технологический приямок 2,0x3,0x1,82; 11. ПК19+12,0- технологический приямок 2,0x3,0x1,82; 12. ПК19+67,5- технологический приямок 2,0x3,0x1,82; 13. ПК28+29,0- технологический приямок 2,0x3,0x3,0; 14. ПК28+38,5- технологический приямок 2,0x3,0x2,36; 15. ПК42+52,5- технологический приямок 2,0x3,0x2,12; 16. ПК43+38,5- технологический приямок 2,0x3,0x1,82; 17. ПК47+88,5- технологический

Инв.№ подл.	Подпись и дата	Взам. Инв. №	Инв. № дубл.	подпись и дата
изм	лист	№док.	подпись	дата



Инв.№ подл.	Подпись и дата	Взам. Инв. №	Инв. № дубл.	подпись и дата

--	--	--

- прямок 2,0х3,0х2,29;
- 18. ПК47+95,5 - технологический  
прямок 2,0х3,0х2,19;
- 19. ПК53+14,5 - технологический  
прямок 2,0х3,0х2,32;
- 20. ПК53+22,0 - технологический  
прямок 2,0х3,0х2,29;
- 21. ПК53+60,5 - технологический  
прямок 2,0х3,0х2,1,92;
- 22. ПК53+79,5 - технологический  
прямок 2,0х3,0х1,92;
- 23. ПК55+92,5 - технологический  
прямок 2,0х3,0х3,07;
- 24. ПК56+6,0 - технологический  
прямок 2,0х3,0х3,14;
- 25. ПК56+61,0 - технологический  
прямок 2,0х3,0х1,92;
- 26. ПК56+84,5 - технологический  
прямок 2,0х3,0х1,92;
- 27. ПК58+86,0 - технологический  
прямок 2,0х3,0х1,92;
- 28. ПК60+96,0 - технологический  
прямок 2,0х3,0х1,95;
- 29. ПК63+3,0 - технологический  
прямок 2,0х3,0х1,92;
- 30. ПК65+6,0 - технологический  
прямок 2,0х3,0х1,96;
- 31. ПК67+3,0 - технологический  
прямок 2,0х3,0х1,98;
- 32. ПК69+6,0 - технологический  
прямок 2,0х3,0х1,92;
- 33. ПК71+9,0 - технологический  
прямок 2,0х3,0х1,92;
- 34. ПК73+12,0 - технологический  
прямок 2,0х3,0х1,93;
- 35. ПК75+15,0 - технологический  
прямок 2,0х3,0х1,92;
- 36. ПК77+18,0 - технологический  
прямок 2,0х3,0х1,95;
- 37. ПК79+21,0 - технологический  
прямок 2,0х3,0х1,94;
- 38. ПК81+24,0 - технологический  
прямок 2,0х3,0х1,94;
- 39. ПК83+27,0 - технологический  
прямок 2,0х3,0х1,92;
- 40. ПК85+30,0 - технологический  
прямок 2,0х3,0х2,04;
- 41. ПК87+33,0 - технологический  
прямок 2,0х3,0х2,06;
- 42. ПК89+97,0 - технологический  
прямок 2,0х3,0х2,0;
- 43. ПК91+17,0 - технологический  
прямок 2,0х3,0х2,80;

Инв.№ подл.	Подпись и дата	Взам. Инв. №	Инв. № дубл.	подпись и дата

--	--	--

44. ПК96+86,0 - технологический приямок 2,0х3,0х1,92;
45. ПК98+70,5 - технологический приямок 2,0х3,0х2,27;
46. ПК100+71,5- технологический приямок 2,0х3,0х1,98;
47. ПК102+74,5 - технологический приямок 2,0х3,0х1,93;
48. ПК104+77,5 - технологический приямок 2,0х3,0х1,98;
49. ПК106+80,5 - технологический приямок 2,0х3,0х1,92;
50. ПК108+83,5 - технологический приямок 2,0х3,0х1,96;
51. ПК110+86,5 - технологический приямок 2,0х3,0х1,93;
52. ПК112+89,5 - технологический приямок 2,0х3,0х1,92;
53. ПК114+92,5 - технологический приямок 2,0х3,0х1,92;
54. ПК116+95,5 - технологический приямок 2,0х3,0х1,92;
55. ПК118+98,5 - технологический приямок 2,0х3,0х1,93;
56. ПК121+1,5 - технологический приямок 2,0х3,0х1,92;
57. ПК123+4,5 - технологический приямок 2,0х3,0х1,94;
58. ПК124+37,0 - технологический **приямок 3,0х5,0х1,96;**
59. ПК126+27,5 - технологический приямок 2,0х3,0х2,02;
60. ПК131+42,0- технологический приямок 2,0х3,0х1,92;
61. ПК132+70,0- технологический приямок 2,0х3,0х2,43;
62. ПК134+72,5- технологический приямок 2,0х3,0х1,94;
63. ПК136+75,5- технологический приямок 2,0х3,0х1,92;
64. ПК138+78,5- технологический приямок 2,0х3,0х1,92;
65. ПК140+81,5- технологический приямок 2,0х3,0х1,92;
66. ПК142+84,5- технологический приямок 2,0х3,0х1,94;
67. ПК144+87,5 - технологический приямок 2,0х3,0х1,93;
68. ПК146+90,5 - технологический приямок 2,0х3,0х1,92;
69. ПК148+93,5- технологический приямок 2,0х3,0х2,93;
70. ПК150+89,5 - технологический



Инв.№ подл.	Подпись и дата	Взам. Инв. №	Инв. № дубл.	подпись и дата

			<p>прямом 2,0х3,0х1,94;  71. ПК151+86,0 - технологический  прямом 2,0х3,0х3,66;  72. ПК152+8,5 - технологический  прямом 2,0х3,0х4,26;  73. 2ПК2+3,0- технологический  прямом 2,0х3,0х1,71;  74. 2ПК4+6,0- технологический  прямом 2,0х3,0х1,71;  75. 2ПК6+9,0- технологический  прямом 2,0х3,0х1,71;  76. 2ПК8+12,0- технологический  прямом 2,0х3,0х1,71;  77. 2ПК9+53,5- технологический  прямом 2,0х3,0х1,71;  78. 2ПК31+93,0- технологический  прямом 2,0х3,0х1,88;  79. 2ПК32+6,0- технологический  прямом 2,0х3,0х2,06;</p>
Прокладка газопровода методом ННБ	9841,5	м	<p><b><u>ПЭ 100 ГАЗ SDR 11 – 315x28,6:</u></b>  ПК3+86,0-ПК3+99,0 (l=13,0м);  ПК5+21,5-ПК5+35,5 (l=14,0м);  ПК7+85,0-ПК11+43,5 (l=358,5м);  ПК12+32,0-ПК12+82,5 (l=50,5м);  ПК18+59,5-ПК18+74,5 (l=15,0м);  ПК28+29,0-ПК28+38,5 (l=9,5м);  ПК47+88,5-ПК47+95,5 (l=7,0м);  ПК53+14,5-ПК53+22,0 (l=7,5м);  ПК53+60,5-ПК53+79,5 (l=19,0м);  ПК55+93,5-ПК56+6,0 (l=12,5м);  ПК56+61,0-ПК56+83,5 (l=22,5м);  ПК56+86,0-ПК58+86,0 (l=200,0м);  ПК58+89,0-ПК60+94,5 (l=205,5м);  ПК60+97,5-ПК63+3,0 (l=205,5м);  ПК63+6,0-ПК65+6,0 (l=200,0м);  ПК65+9,0-ПК67+3,0 (l=194,0м);  ПК67+6,0-ПК69+6,0 (l=200,0м);  ПК69+9,0-ПК71+9,0 (l=200,0м);  ПК71+12,0-ПК73+12,0 (l=200,0м);  ПК73+15,0-ПК75+15,0 (l=200,0м);  ПК75+18,0-ПК77+18,0 (l=200,0м);  ПК77+21,0-ПК79+21,0 (l=200,0м);  ПК79+24,0-ПК81+24,0 (l=200,0м);  ПК81+27,0-ПК83+27,0 (l=200,0м);  ПК83+30,0-ПК85+30,0 (l=200,0м);  ПК85+33,0-ПК87+33,0 (l=200,0м);  ПК87+36,0-ПК89+95,5 (l=259,5м);  ПК89+98,0-ПК91+17,0 (l=119,0м);</p>

Инв.№ подл.	Подпись и дата	Взам. Инв. №	Инв. № дубл.	подпись и дата

--	--	--

ПК96+86,0-ПК98+69,0 (l=183,0м);  
ПК98+71,5-ПК100+71,5 (l=200,0м);  
ПК100+74,5-ПК102+74,5 (l=200,0м);  
ПК102+77,5-ПК104+77,5 (l=200,0м);  
ПК104+80,5-ПК106+80,5 (l=200,0м);  
ПК106+83,5-ПК108+83,5 (l=200,0м);  
ПК108+86,5-ПК110+86,5 (l=200,0м);  
ПК110+89,5-ПК112+89,5 (l=200,0м);  
ПК112+92,5-ПК114+92,5,  
(l=200,0м); ПК114+95,5-ПК116+95,5  
(l=200,0м); ПК116+98,5-ПК118+98,5  
(l=200,0м), ПК119+1,5-ПК121+1,5  
(l=200,0м); ПК121+4,5-ПК123+4,5  
(l=200,0м); ПК123+7,5-ПК124+37,0  
(l=129,5м); ПК124+40,0-ПК126+26,0  
(l=186,0м); ПК131+42,0-ПК132+70,0  
(l=128,0м); ПК132+72,5-ПК134+72,5  
(l=200,0м); ПК134+75,5-ПК136+75,5  
(l=200,0м); ПК136+78,5-ПК138+78,5  
(l=200,0м); ПК138+81,5-ПК140+81,5  
(l=200,0м); ПК140+84,5-ПК142+84,5  
(l=200,0м); ПК142+87,5-ПК144+87,5  
(l=200,0м); ПК144+90,5-ПК146+90,5  
(l=200,0м); ПК146+93,5-ПК148+93,5  
(l=200,0м); ПК148+96,5-ПК150+89,5  
(l=193,0м); ПК151+87,0-ПК152+8,5  
(l=21,5м);

**ПЭ 100 ГАЗ SDR 11 – 110x10,0:**

2ПК0+4,0-2ПК2+3,0 (l=199,0м);  
2ПК2+6,0-2ПК4+6,0 (l=200,0м);  
2ПК4+9,0-2ПК6+9,0 (l=200,0м);  
2ПК6+12,0-2ПК8+12,0 (l=200,0м);  
2ПК8+15,0-2ПК9+53,5 (l=138,5м);  
2ПК31+93,0-2ПК32+6,0 (l=13,0м).

Общая длина ГНБ по всей трассе  
газопровода (60 участков) –  
L=9704,0м.

При пересечении автомобильной  
дороги регионального значения "  
Алексино-Сясьстрой" на км 11+350  
(V тех.категории)  
предусматривается прокладка  
футляра (ПК19+12,0-ПК19+68,5)  
методом горизонтального  
направленного бурения установкой  
типа «Навигатор». Газопровод

изм	лист	№док.	подпись	дата	<b>22686-ПОС</b>	217	Лист
							66



Инв.№ подл.	Подпись и дата	Взам. Инв. №	Инв. № дубл.	подпись и дата

			<p>прокладывается протаскиванием с установкой контрольной трубки под ковер на пэ футляре. Длина ГНБ (1 участок) – L=54,5м (ПК19+13,0-ПК19+67,5).</p> <p>При пересечении федеральной автомобильной дороги общего пользования Р-21 "Кола" Санкт-Петербург — Петрозаводск — Мурманск — Печенга — граница с Королевством Норвегия на км 133+250 предусматривается прокладка футляра (ПК42+52,5-ПК43+37,5) методом горизонтального направленного бурения установкой типа «Навигатор». Газопровод прокладывается протаскиванием с установкой контрольной трубки под ковер на пэ футляре. Длина ГНБ (1 участок) – L=83,0м (ПК42+53,5-ПК43+36,5).</p>
Работы в охранной зоне ЛЭП	474,5	м	ПК1 – 85,0 м; ПК9 – 4,0 м; ПК19+43,0 – 20,0 м; ПК56+84,5 – 100,0 м; ПК59+73,5 – 20,0 м; 2ПК23+69,0 – 54,5 м; 2ПК28+21,0 – 20,0 м; 2ПК30+8,0 – 4,0 м; 2ПК30+69,0 – 4,0 м; 2ПК31+46,0 – 4,0 м; ПК132+45,5 – 20,0 м; ПК148+17,0 – 135,0 м; ПК153+44,5 – 4,0 м

Устройство водоотлива (за исключением тех.приямков)	1017,5	м	Объем притока грунтовых вод рассчитан (Приложение 2) и составляет: $Q=38,0\text{ м}^3/\text{сутки}$ Принимаем водоотливной насос типа «С-245» со следующими техническими характеристиками: Подача, $\text{м}^3/\text{час} - 100 - q$ (производительность насоса) $T = Q/q = 38,0/100 = 0,38 \text{ ч.}$ $T_v = T_{\text{стр.}} \cdot xT$ , где $T_{\text{стр.}}$ - 1,0 мес. или 30 дней (продолжительность строительства по ПОС на участках, где требуется водоотлив). $T_v = 0,38 \times 30 = 11,4 \text{ маш/час.}$
Устройство постоянных переездов через проектируемый газопровод с укладкой железобетонных плит	13	мест	<ul style="list-style-type: none"> <li>• Переезды через проектируемый газопровод с укладкой железобетонных плит 1П30.18-30 - 2 шт (В пределах охранной зоны ВЛ «Ленэнерго», ПАО «Мегафон»).</li> <li>• Переезды через проектируемый газопровод с укладкой железобетонных плит ПДН 2-6 - 2 шт (переезд через ручей б/н)</li> </ul>
Заложение резервной трубы для кабельной линии ПАО "Мегафон"	1	мест	ПК19+33,5 Труба ПЭ 100 ГАЗ SDR11-63x5,8-8,0 м (концы трубы заделать) Глубина заложения – 1,2 м
Подъезды к ГРПШ и благоустройство площадки	54,0 + 14 плит 1П30.18 -30	$\text{м}^2$	<b>Отсыпка площадки под ГРПШ (18 м<sup>2</sup>)</b> - Снятие верхнего плодородного слоя - 0,1 м - Уплотнение грунта пневмотрамбовками - Песок ГОСТ 8736-2014 - 0,1 м - Геотекстиль Геоком Д-160,0 - 18 м <sup>2</sup> - Щебень фракции 20-40 ГОСТ 8267-93, h=0,2м  + плиты 1П30.18-10 для подъезда к ПРГ (14 шт)

**Общие данные:**

Полигон ТБО	50 км
Ширина траншеи	1,15 м
Ширина полосы отвода	4,0 м
Обратная засыпка	Бульдозером
Излишки грунта	Излишки грунта вывозятся за пределы ПЗП, разравниваются по трассе. Используются для восстановления грунтовых дорог.
Обустройство (демонтаж) площадки для складирования труб и материалов	На одну площадку: <ul style="list-style-type: none"> <li>• планировка площадки бульдозером - 100 м<sup>2</sup>;</li> <li>• отсыпка площадки щебнем фракции 40-80мм слоем 0,2м с разравниванием - 10 м<sup>3</sup>.</li> </ul>

Инва.№ подл.	Подпись и дата	Взам. Инв. №	Инва. № дубл.	подпись и дата
--------------	----------------	--------------	---------------	----------------

Изм	лист	№ док.	подпись	дата	<b>22686-ПОС</b>	219	Лист
							68



Восстановление щебеночной  
дороги

Конструкция дорожного покрытия щебеночных дорог:

- щебень по ГОСТ 8267-93 - 0,2 м;
- песок по ГОСТ 8736-2014 – 0,30 м.

Контроль сварных соединений  
на участках ННБ

100% (СП 62.13330.2011\* табл. 14)

Инв.№ подл.	Подпись и дата	Взам. Инв. №	Инв. № дубл.	подпись и дата

изм	лист	№док.	подпись	дата

**22686-ПОС**

220

Лист

69

**Расчет притока воды в траншею**

Объем притока грунтовых вод при разработке траншеи, прокладке газопровода рассчитывается по формуле:

$$Q = R_{\text{мокр.гр.}} \cdot h \cdot K_f \cdot L_{\text{тр.}}, \text{ где } R_{\text{мокр.гр.}} = B + 2H, \text{ где}$$

$B$  – ширина траншеи

$H$  – разница между средней глубиной траншеи и уровнем грунтовых вод.

$L_{\text{тр.}}$  – длина участка-захватки

Средняя глубина траншеи принята 1,7 м.

Уровень грунтовых вод принят 1,0 м.

$$H = 1,9 - 1,5 = 0,4 \text{ м}$$

$$R_{\text{мокр.гр.}} = 1,1 + 2 \times 0,4 = 1,9 \text{ м}$$

$h$  – усредненный напор от уровня грунтовых вод

$$h = H/2$$

$$h = 0,4/2 = 0,2$$

$K_f$  – коэффициент фильтрации, принят 1,0 м<sup>3</sup>/сут., (согласно заключению инженерно-геологических изысканий)

$L_{\text{тр.}}$  - 100 м

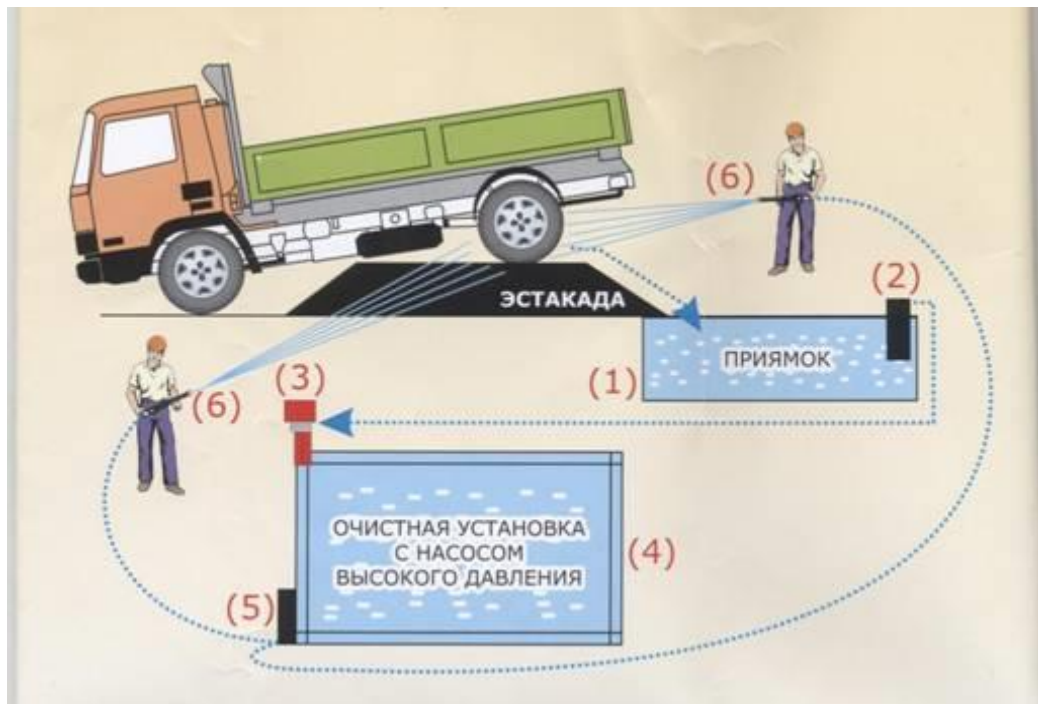
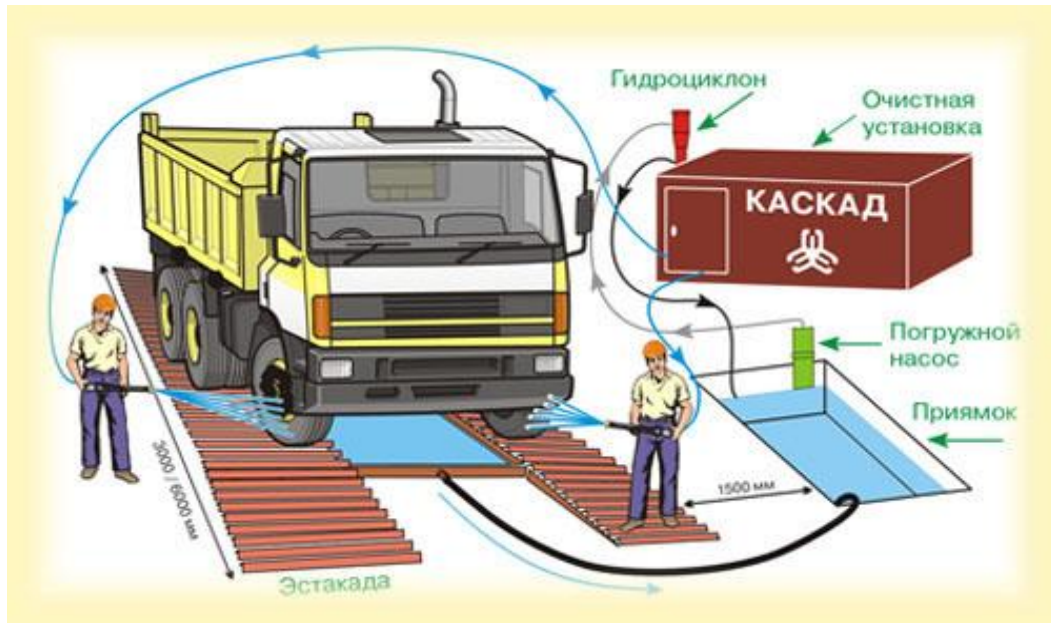
$$Q = 1,9 \times 0,2 \times 1,0 \times 100 = 38,0 \text{ м}^3/\text{сутки}$$

Инв.№ подл.	Подпись и дата	Взам. Инв. №	Инв. № дубл.	подпись и дата

					<b>22686-ПОС</b>	221	Лист
							70
изм	лист	№ док.	подпись	дата			



Приложение 3 . Схема мойки колёс серии «Каскад»



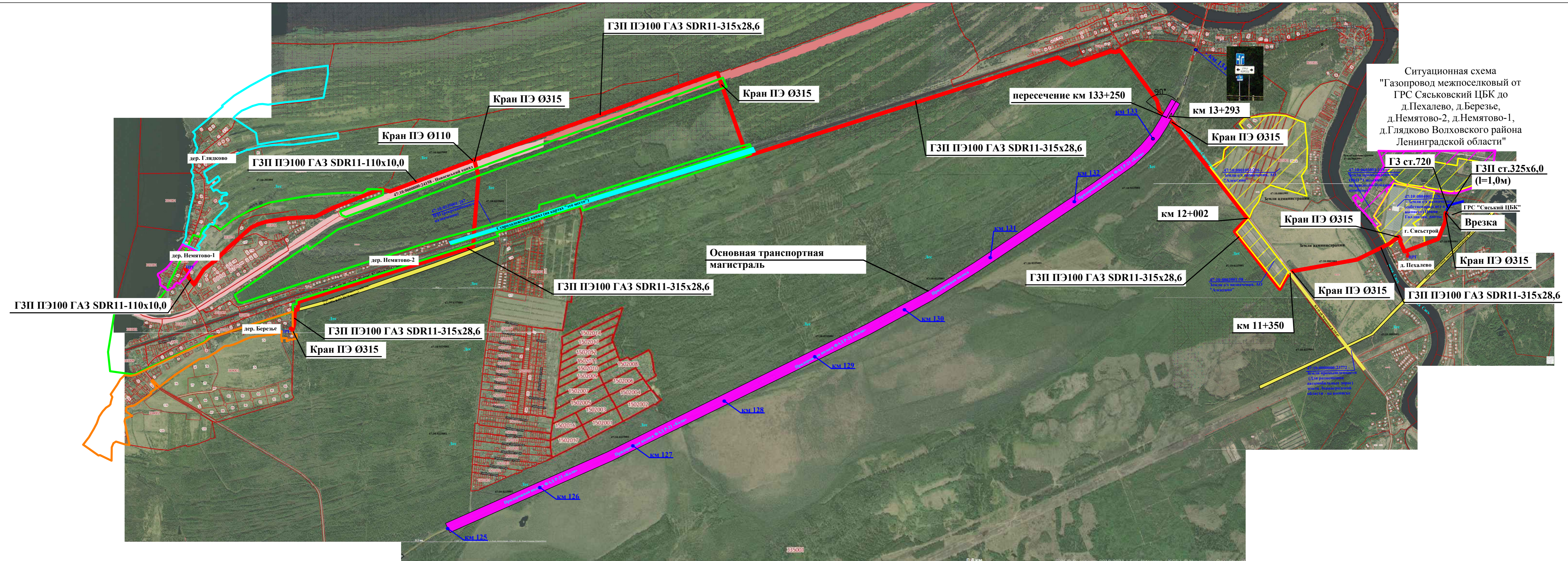
Процесс мойки осуществляется струей воды из пистолетов-распылителей (6). Грязная вода стекает в приямок (герметическую емкость) (1). Погружной насос (2) перекачивает воду через гидроциклон (3) в очистную установку (4), откуда насосом высокого давления (5) подается в пистолеты-распылители (6).

Инв.№ подл.	Подпись и дата	Взам. Инв. №	Инв. № дубл.	подпись и дата

изм	лист	№ док.	подпись	дата






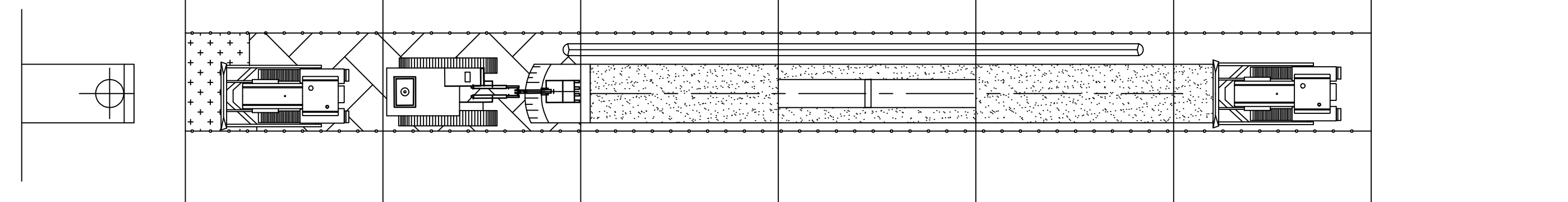


Ситуационная схема  
"Газопровод межпоселковый от  
ГРС Сяськовский ЦБК до  
д.Пехалево, д.Березье,  
д.Немятово-2, д.Немятово-1,  
д.Глядково Волховского района  
Ленинградской области"

**Условные обозначения:**  
 — Проектируемый полиэтиленовый газопровод высокого давления 2 категории (0,3–0,6МПа)  
 — Существующий газопровод высокого давления 2 категории

						22686-ПОС			
						Газопровод межпоселковый от ГРС Сяськовский ЦБК до д.Пехалево, д.Березье, д.Немятово-2, д.Немятово-1, д.Глядково Волховского района Ленинградской области			
Изм.	Кол.	Лист	№ док.	Подпись	Дата	Проект организации строительства	Стадия	Лист	Листов
Разраб.		Евдокимова					П	1	
Провер.		Иванов							
Н.контр.		Васильченко							
Утвердил		Васильченко				Транспортная схема	ПКЦ АО «Газпром газораспределение Ленинградская область»		







Захватки	I	II	III	IV	V	VI	VII
Технологическая операция	Срезка растительного слоя. Планировка участка	Разработка траншеи с креплением откосов	Устройство основания	Сварка стыков. Укладка трубы в траншею	Устройство присыпки. Засыпка пазух	Обратная засыпка траншеи	Очистка и испытания газопровода
Направление потока							
							
Машины и механизмы	Бульдозеры	Экскаваторы	Трамбовки, виброплощадки	Сварочный аппарат, центратор	Экскаватор, трамбовки	Бульдозер, экскаватор, трамбовки	Насос, компрессор, измерительные приборы
Материалы		Инвентарные крепления	Песок	Трубы ПЭ	Песок	Грунт по проекту	Вода, воздух

						<b>22686-ПОС</b>				
						Газопровод межпоселковый от ГРС Сяськовский ЦБК до д.Пехалево, д.Березье, д.Немятово-2, д.Немятово-1, д.Глядково Волховского района Ленинградской области				
Изм.	Кол.	Лист	№ док	Подпись	Дата	Проект организации строительства		Стадия	Лист	Листов
Разраб.		Евдокимова						П	2	
Провер.		Иванов								
Н.контр.		Васильченко								
Утвердил		Васильченко				Технологическая схема на сборку и сварку трубопровода		ПКЦ АО «Газпром газораспределение Ленинградская область» 225		

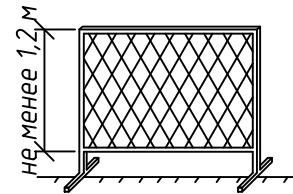
















Условные обозначения

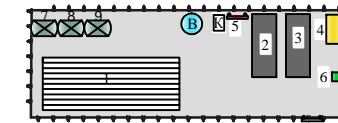
-  Полоса отвода газопровода (ограждение)
-  Проектируемый газопровод
-  Временная площадка для складирования материала
-  Охранная зона ЛЭП

Проектом предусматривается установка защитных ограждений в соответствии с ГОСТ 23407-78 в местах производства работ (траншеи, котлованы).



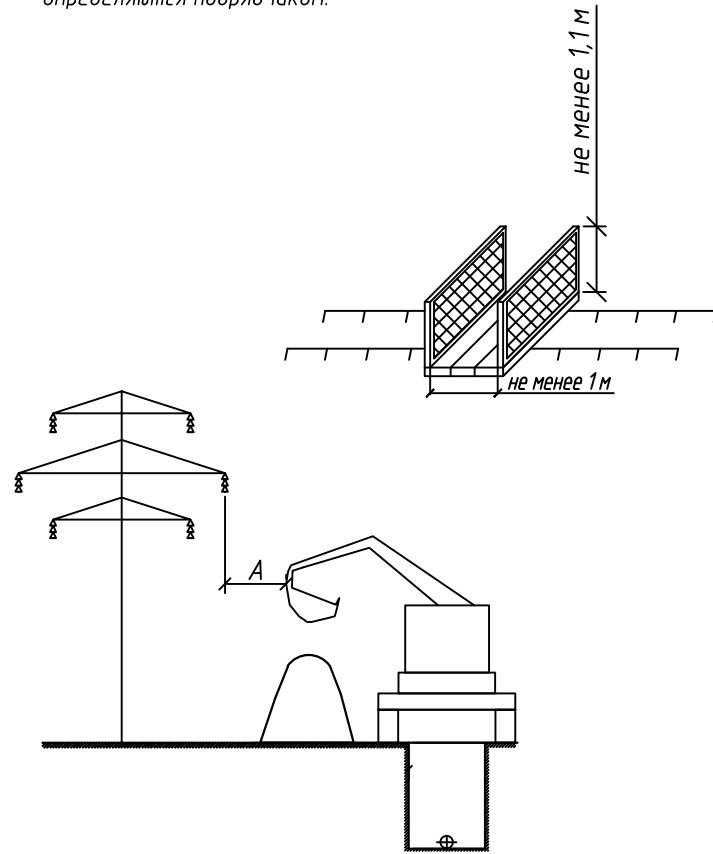
В местах пересечения с сооружениями филиала ПАО «Россети Ленэнерго» обустроить проезды для беспрепятственного проезда автомобильной и тракторной техники, включая механизмы на гусеничном ходу. Обеспечить сохранность существующих технологических проездов к сооружениям.

-  Временная площадка складирования материала
-  Вагон-бытовка
-  Прорабская
-  Установка передвижной электростанции
-  Противопожарный щит
-  Биотуалет (МВХО №2)
-  Место для курения
-  Емкость для хранения запаса воды
-  Информационный щит
-  Контейнер для сбора мусора от бытовых помещений (МВХО №4)
-  Контейнер для сбора строительного мусора (МВХО №1)
-  Емкость для сбора бытовых стоков, осадка, который образуются при очистке загрязнённых стоков от мойки колёс автомобилей на установке «Каскад» (МВХО №3)



Площадка для временных зданий и сооружений.

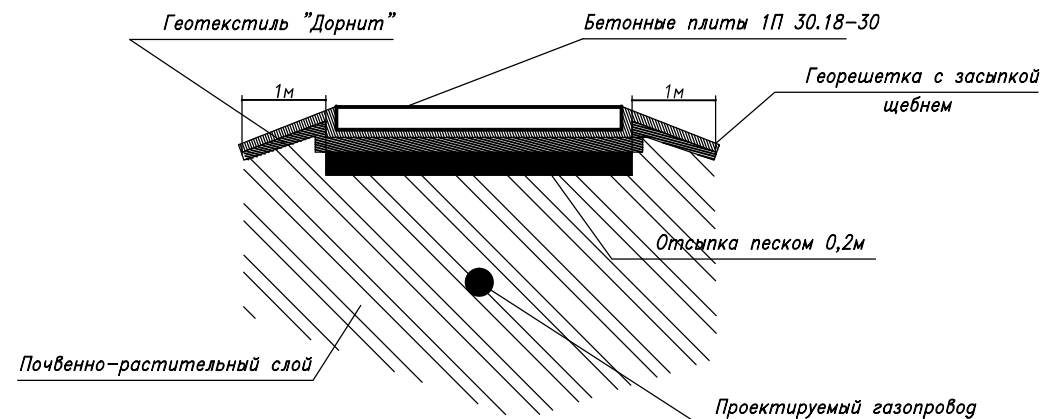
Проектом предусматривается установка переходных мостиков в соответствии со СНиП 12-03-2001 в местах переходов через траншею. Количество и места установки переходных мостиков определяются подрядчиком.



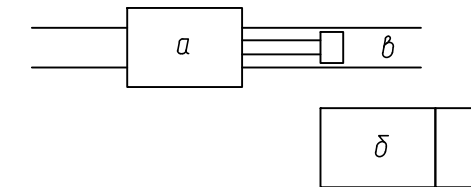
A – расстояние от подъемной или подвижной части грузоподъемной машины и от поднимаемого груза в любом положении до ближайшего провода ЛЭП, находящейся под напряжением:

- до 20 кВ – 2 м;
- св 20 до 35 кВ – 2 м;
- св 35 до 110 кВ – 3 м;
- св 110 до 220 кВ – 4 м;
- св 220 до 400 кВ – 5 м;
- св 400 до 750 кВ – 9 м;
- св 750 до 1150 кВ – 10 м.

Конструкция постоянного проезда через газопровод в охранной зоне ВЛ



Технологическая схема разработки траншеи в стесненных условиях в пределах проезжей части дороги экскаватором "обратная лопата" с погрузкой грунта в автосамосвал



- a – экскаватор "обратная лопата"
- b – автосамосвал
- b – траншея
- разработка траншеи на проектную отметку экскаватором "обратная лопата" с вывозом грунта автосамосвалом
- устройство песчаной подсыпки толщиной 0,1 м
- монтаж полиэтиленового газопровода
- устройство песчаной присыпки толщиной 0,2 м
- обратная засыпка с уплотнением трамбовкой
- восстановление покрытий

						22686-ПОС			
						Газопровод межпоселковый от ГРС Сяськовский ЦБК до д.Пехалево, д.Березье, д.Немятово-2, д.Немятово-1, д.Глядково Волховского района Ленинградской области			
Изм.	Кол.	Лист	№ док	Подпись	Дата	Проект организации строительства	Стадия	Лист	Листов
Разраб.		Евдокимова					П	4	
Провер.		Иванов							
Н.контр.		Васильченко							
Утвердил		Васильченко				Условные обозначения	ПКЦ АО «Газпром газораспределение Ленинградская область»		



ТОПОГРАФИЧЕСКИЙ ПЛАН	
Топографическая съемка для проектирования по объекту: «Газопровод межпоселковый от ГРС Сяськовский ЦБК до д. Пехалево, д. Березье, д. Немятово-2, д. Немятово-1, д. Глядково Волховского района Ленинградской области»	
Адрес: Ленинградская область, Волховский район, д. Пехалево, д. Березье, д. Немятово-2, д. Немятово-1, д. Глядково	Координат - СК 47 зона 2
Нач. ПКЦ: Васильевский	Геологическая служба ПКЦ
Снимали: Яценко	Высот - Балтийская 1977 г.
Стрелыцкий	Регистрационный номер СРО И-021-12012010 от 06.07.2017
Щербаков	Масштаб 1:500
Коровацкий	Лист №1 Всего листов 1
Составил: Артошкин	Дан план составлен по результатам топографической съемки на 07.2021г.
Проверил: Лещинко	
Дополн.: Фамилия Подпись	Стадия Проектная документация
Дата: 06 августа 2021г	Заказчик ООО «Газпром проектирование»



Узел А

ПК0+1,0  
Неразъемное соединение "сталь-ПЭ"  
315x325 усиленного типа

ГЗ ст.Ø720

ГЗП ПЭ100ГАЗ SDR11 315x28,6

ПК0. Врезка.  
Контрольная трубка под ковер

ПК0+2,0  
Кран КНР d315  
под ковер

ГЗП  
Труба Ø325x6,0  
ГОСТ 10704-91

ПК0+1,0  
Неразъемное соединение "сталь-ПЭ"  
315x325 усиленного типа

ПК0+2,0  
Кран ПЭ d315 под ковер

ПК0+3,0  
УП1 90°

ГЗ ст.Ø720

КИП, оборудованный медно-сульфатным  
электродом сравнения длительного действия

Газопровод в территории  
ГРС Сяськовский ЦБК

ПК0. Узел врезки (см. приложение данного проекта - УВ.ФТ.СТ.04.300)  
Врезка под давлением через фитинг-тройник в действующий стальной газопровод высокого давления 2 категории Ø720 трубой Ø325, установка контрольной трубки под ковер.  
Увязано с исполнительной документацией на проект шифр 4258.1612.283.01-ГСН, выполненный ДОО «Титроенгаз СПб», хранящийся в филиале АО «Газпром газораспределение Ленинградская область» в г.Тосно.

ГЗП ПЭ100ГАЗ SDR11 315x28,6

Скв. J

ПК1  
ПК1+1,5  
УП2 5°

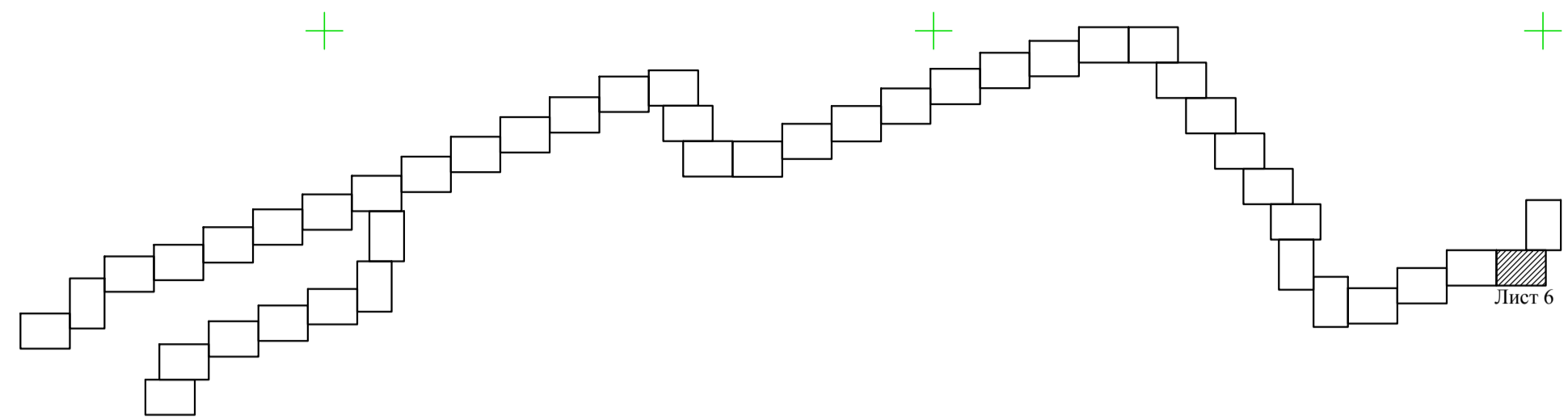
Схема совмещения листов

Линия совмещения с л.6

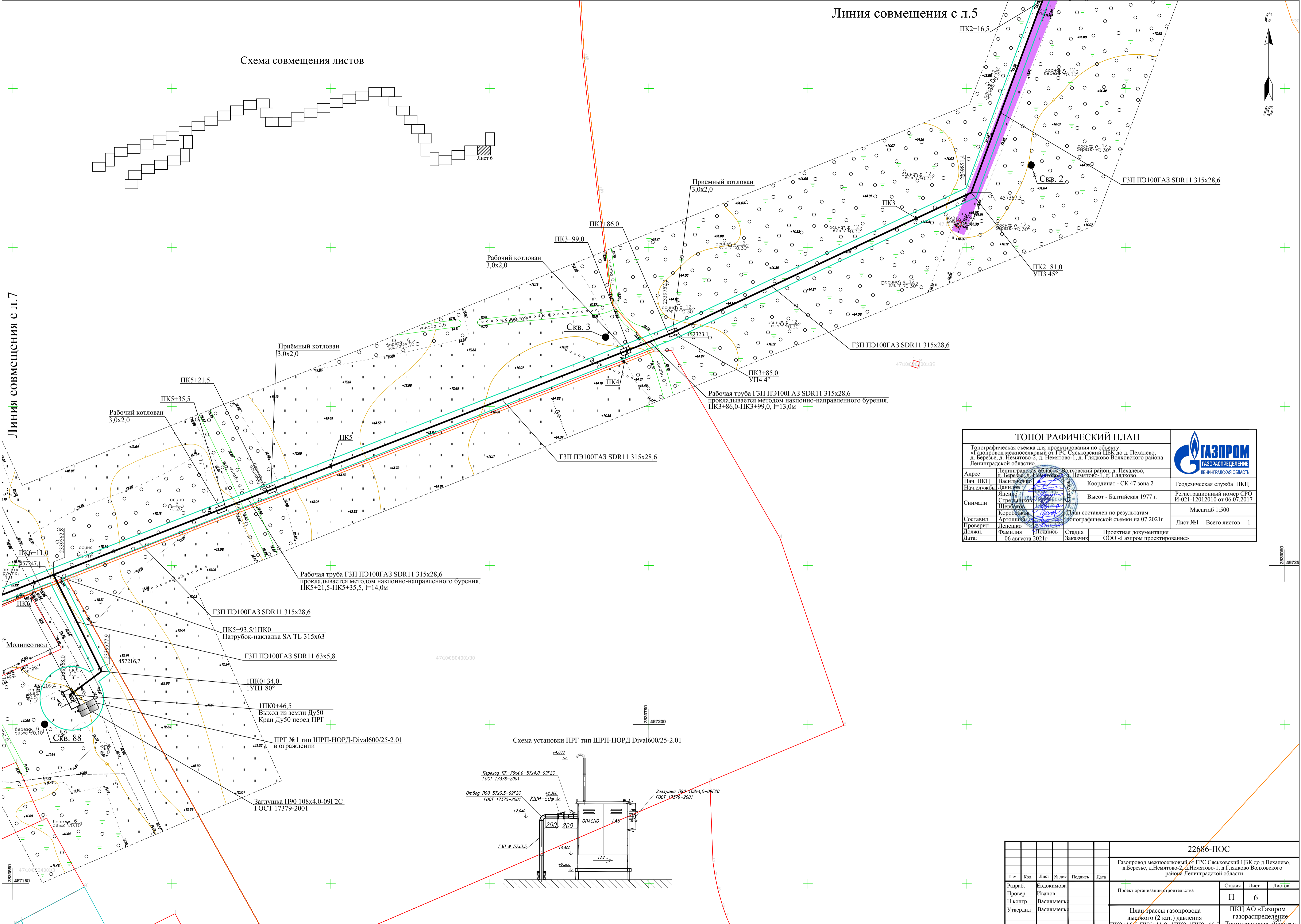
22686-ПОС					
Газопровод межпоселковый от ГРС Сяськовский ЦБК до д.Пехалево, д.Березье, д.Немятово-2, д.Немятово-1, д.Глядково Волховского района Ленинградской области					
Изм.	Кол.	Лист	№ док.	Подпись	Дата
Разраб.	Евдокимова				
Провер.	Иванов				
Н.контр.	Васильченко				
Утвердил	Васильченко				
Проект организации строительства				Стация	Лист
				П	5
План трассы газопровода высокого (2 кат.) давления ПК0-ПК2+16,5				ПКЦ АО «Газпром газораспределение Ленинградская область»	



Схема совмещения листов



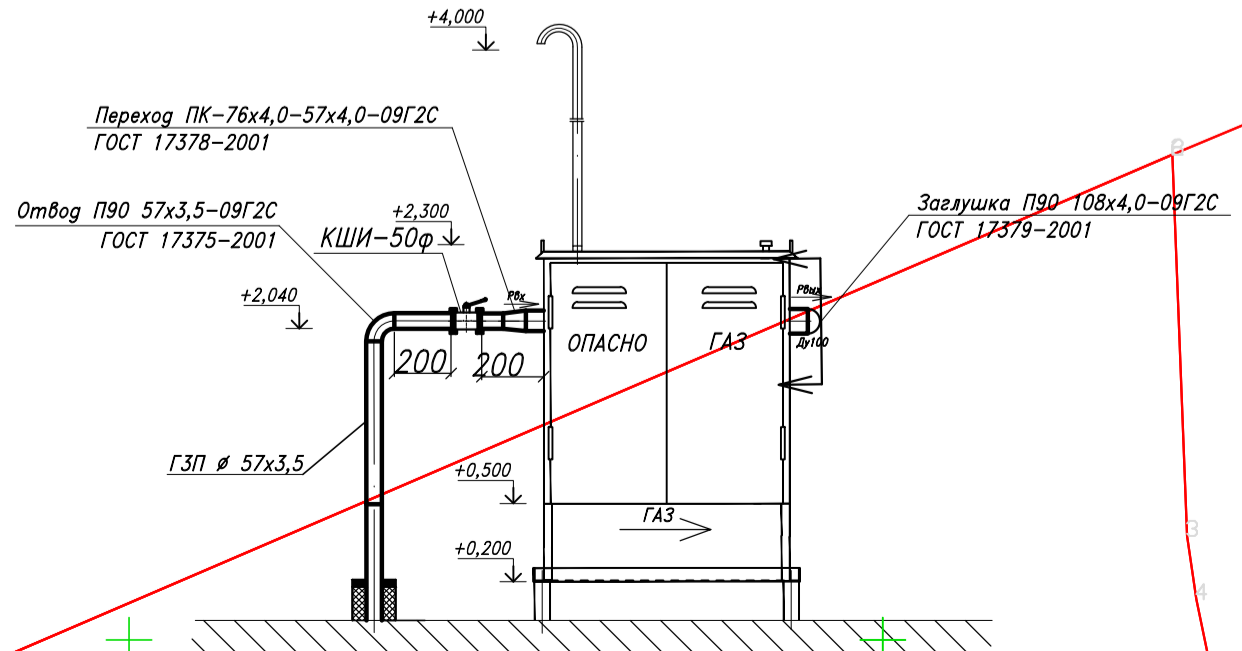
Линия совмещения с л.7



ТОПОГРАФИЧЕСКИЙ ПЛАН			
Топографическая съемка для проектирования по объекту: «Газопровод межпоселковый от ГРС Сяськовский ЦБК до д. Пехалево, д. Березье, д. Нямятово-2, д. Нямятово-1, д. Глядково Волховского района Ленинградской области»			
Адрес	Ленинградская область, Волховский район, д. Пехалево, д. Березье, д. Нямятово-2, д. Нямятово-1, д. Глядково	Координат - СК 47 зона 2	Геодетическая служба ПКЦ
Нач. ПКЦ	Васильченко	Высот - Балтийская 1977 г.	Регистрационный номер СРО И-021-12012010 от 06.07.2017
Нач. службы	Данилов	Масштаб 1:500	Лист №1 Всего листов 1
Снимали	Яценко, Стрельников, Шереметьев, Коробочкин	План составлен по результатам топографической съемки на 07.2021г.	
Составил	Артошина	Стация	Проектная документация
Проверил	Лепешко	Заказчик	ООО «Газпром проектирование»
Должн. Фамилия	Полный	Дата:	06 августа 2021г



Схема установки ПРГ тип ШРП-НОРД Dival600/25-2.01




22686-ПОС					
Газопровод межпоселковый от ГРС Сяськовский ЦБК до д. Пехалево, д. Березье, д. Нямятово-2, д. Нямятово-1, д. Глядково Волховского района Ленинградской области					
Изм.	Кол.	Лист	№ док	Подпись	Дата
Разраб.	Евдокимова				
Провер.	Иванов				
Н.контр.	Васильченко				
Утвердил	Васильченко				
Проект организации строительства				Стация	Лист
План трассы газопровода высокого (2 кат.) давления ПК2+16,5-ПК6+11,0; ПК0-ПК0+46,5				П	6
Ленинградская область				Листов	Листов









ТОПОГРАФИЧЕСКИЙ ПЛАН	
Топографическая съемка для проектирования по объекту: «Газопровод межпоселковый от ГРС Сяськовский ЦБК до д. Пехалево, д. Березье, д. Немятово-2, д. Немятово-1, д. Глядково Волховского района Ленинградской области»	
Адрес: Ленинградская область, Волховский район, д. Пехалево, д. Березье, д. Немятово-2, д. Немятово-1, д. Глядково	Координат - СК 47 зона 2
Нач. ПКЦ: Васильченко	Геодезическая служба ПКЦ
Нач. службы: Данилов	Высот - Балтийская 1977 г.
Снимали: Яценко, Стрельников, Шеройков	Регистрационный номер СРО И-021-12012010 от 06.07.2017
Составил: Коробовский	Масштаб 1:500
Проверил: Лешенко	Лист №1 Всего листов 1
Должн. Фамилия Подпись Стадия	Проектная документация
Дата: 06 августа 2021г	Заказчик: ООО «Газпром проектирование»

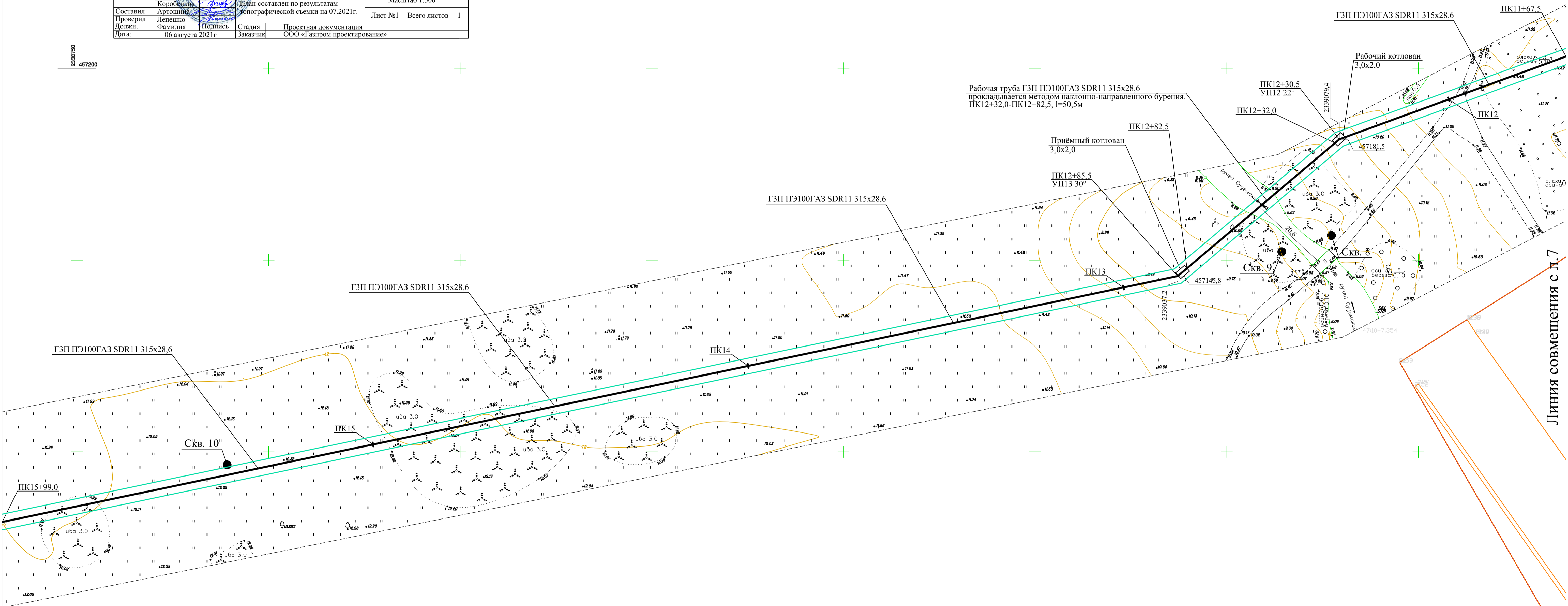
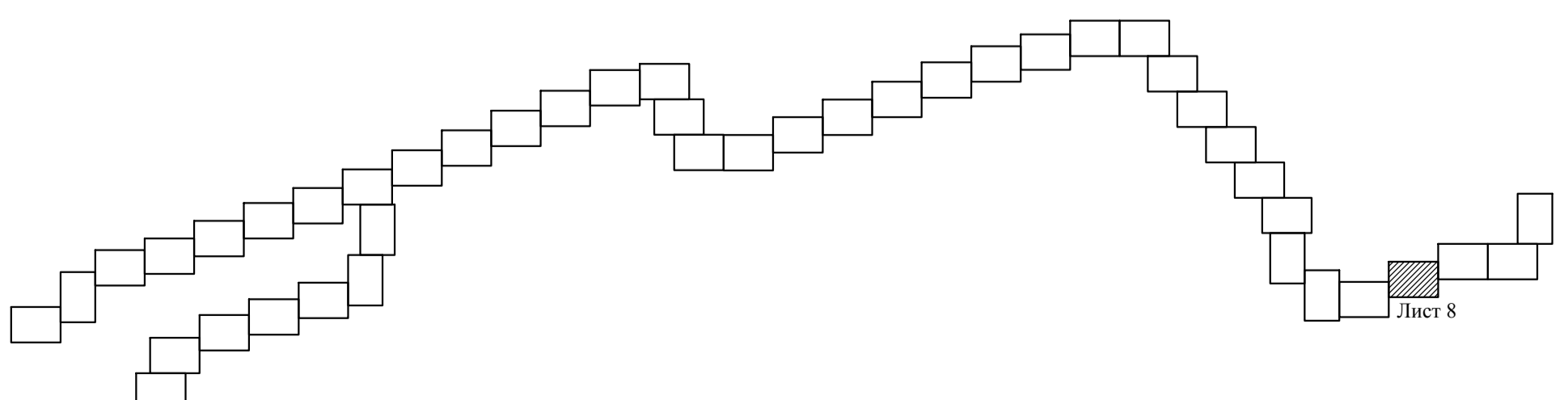
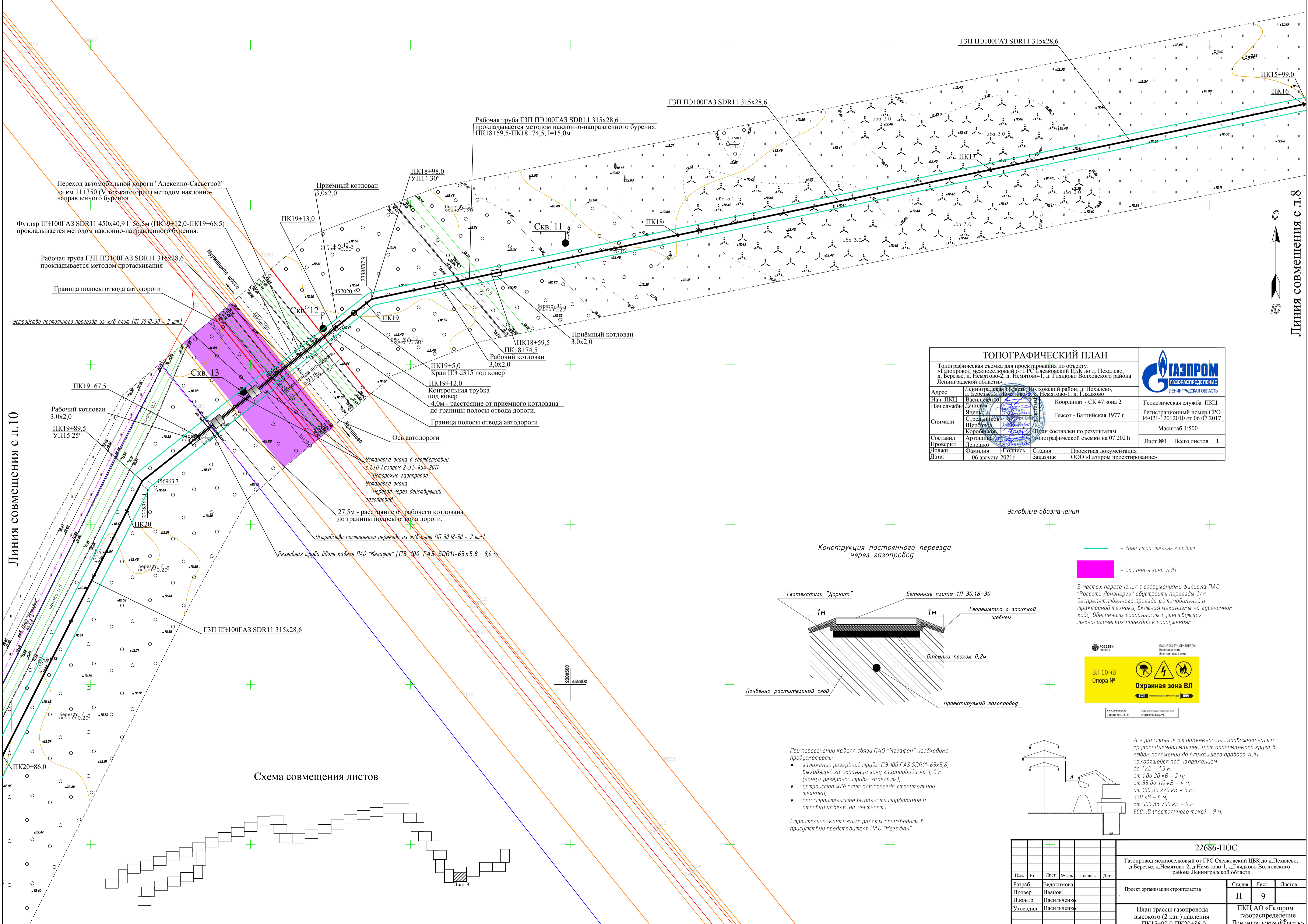


Схема совмещения листов



22686-ПОС					
Газопровод межпоселковый от ГРС Сяськовский ЦБК до д. Пехалево, д. Березье, д. Немятово-2, д. Немятово-1, д. Глядково Волховского района Ленинградской области					
Изм.	Кол.	Лист	№ док.	Подпись	Дата
Разраб.	Евдокимова				
Провер.	Иванов				
Н.контр.	Васильченко				
Утвердил	Васильченко				
Проект организации строительства				Стация	Лист
План трассы газопровода высокого (2 кат.) давления ПК11+67,5-ПК15+99,0				П	8
Ленинградская область				Листов	





Линия совмещения с л. 10

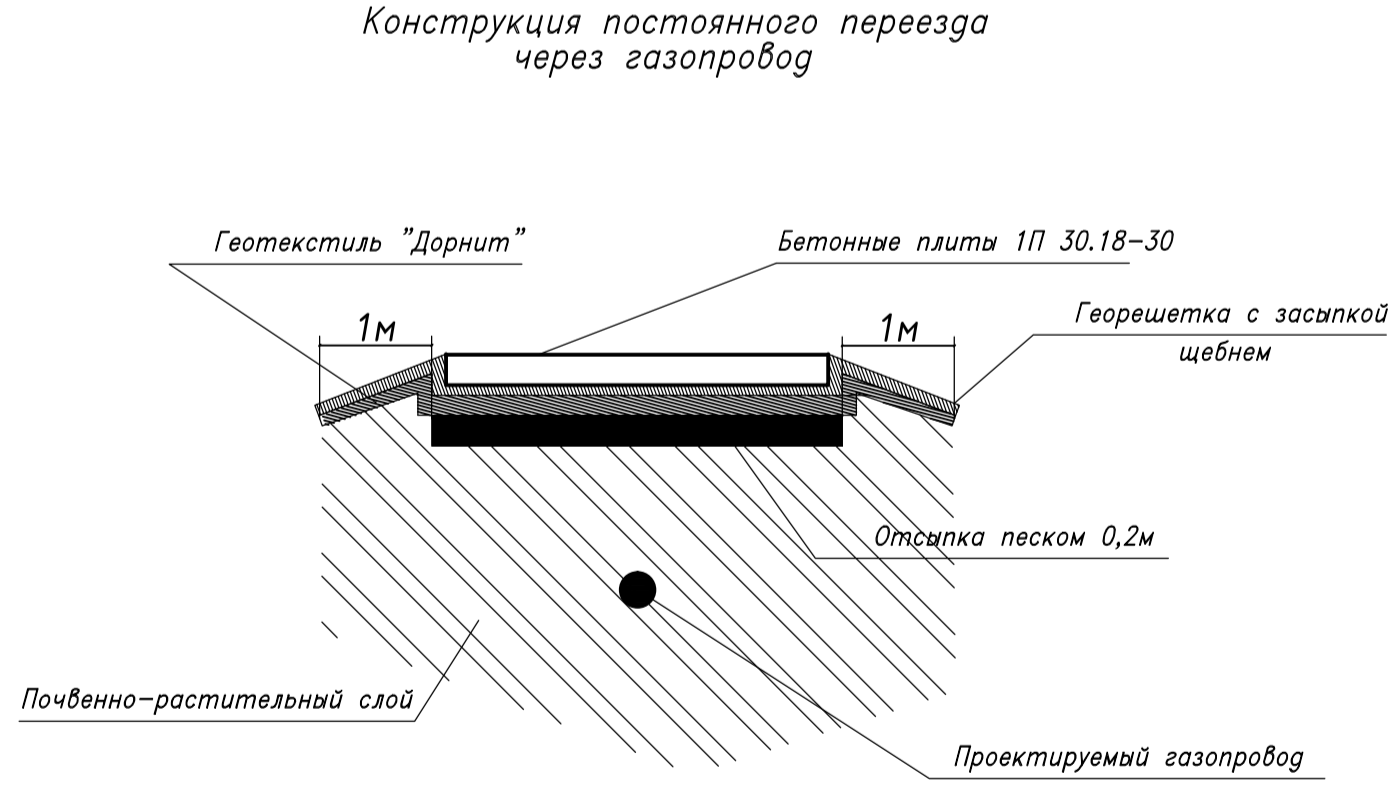
Линия совмещения с л. 8

ТОПОГРАФИЧЕСКИЙ ПЛАН			
Топографическая съемка для проектирования по объекту: «Газопровод межпоселковый от ГРС Сяськовский ЦБК до д. Пехалево, д. Березье, д. Немятово-2, д. Немятово-1, д. Глядково Волховского района Ленинградской области»			
Адрес	Ленинградская область, Волховский район, д. Пехалево, д. Березье, д. Немятово-2, д. Немятово-1, д. Глядково	Координат - СК 47 зона 2	Геодетическая служба ПКЦ
Нач. ПКЦ	Васильченко Даниил	Высот - Балтийская 1977 г.	Регистрационный номер СРО И-021-12012010 от 06.07.2017
Нач. службы	Ленин Денис	Масштаб 1:500	
Снимали	Стрельников Сергей, Коробков Денис	План составлен по результатам топографической съемки на 07.2021г.	Лист №1 Всего листов 1
Составил	Артошина	Проектная документация	
Проверил	Лешенко	Заказчик	
Дата:	06 августа 2021г	ООО «Газпром проектирование»	

Условные обозначения

- Зона строительных работ
- Охранная зона ЛЭП

В местах пересечения с сооружениями филиала ПАО «Россети Ленэнерго» обустроить проезды для беспрепятственного проезда автомобильной и тракторной техники, включая механизмы на гусеничном ходу. Обеспечить сохранность существующих технологических проездов к сооружениям.



РОССЕТИ Ленэнерго

ПАО «РОССЕТИ ЛЕНЭРГО»  
Исполнительное  
Эксплуатационное сети

ВЛ 10 кВ  
Опора №

**Охранная зона ВЛ**

www.rosseti.ru  
8 800 700-14-71

- При пересечении кабеля связи ПАО «Мегафон» необходимо предусмотреть:
- заложение резервной трубы ПЭ 100 ГАЗ SDR11-63x5,8, выходящей за охранную зону газопровода на 1,0 м (концы резервной трубы заделать);
  - устройство ж/д плит для проезда строительной техники;
  - при строительстве выполнить шурфование и отбивку кабеля на местности.
- Строительно-монтажные работы производить в присутствии представителя ПАО «Мегафон»

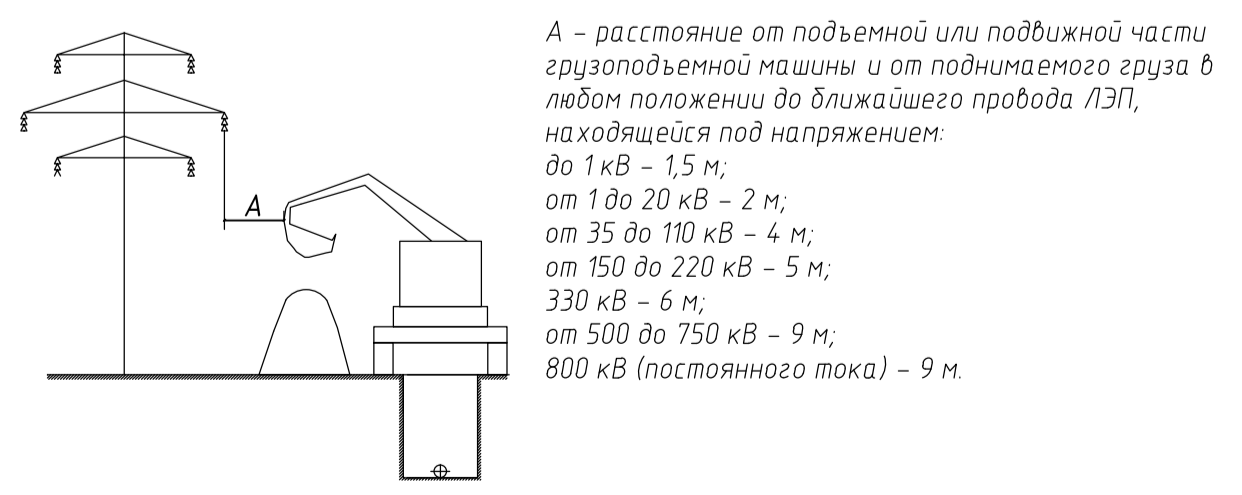
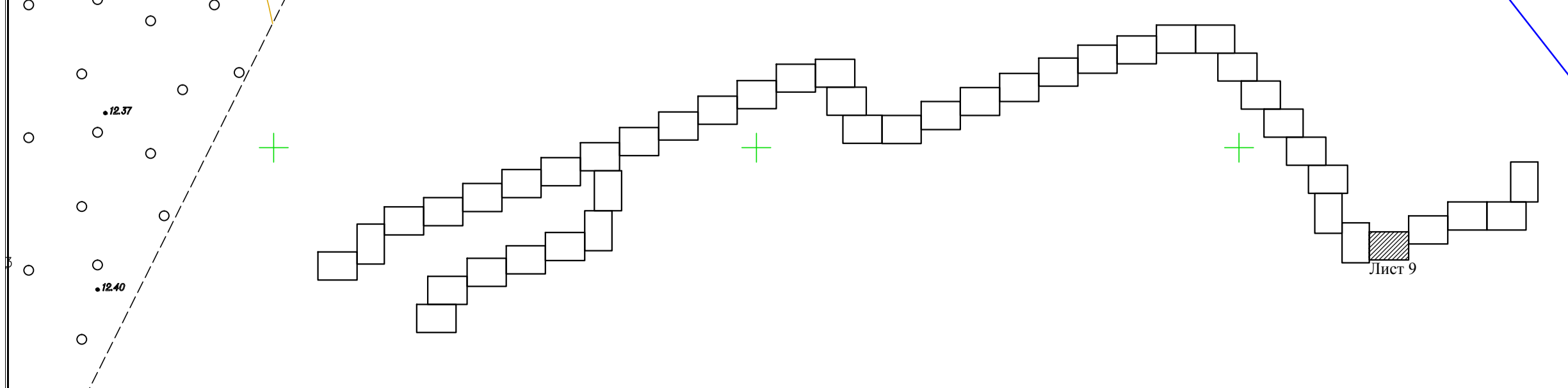
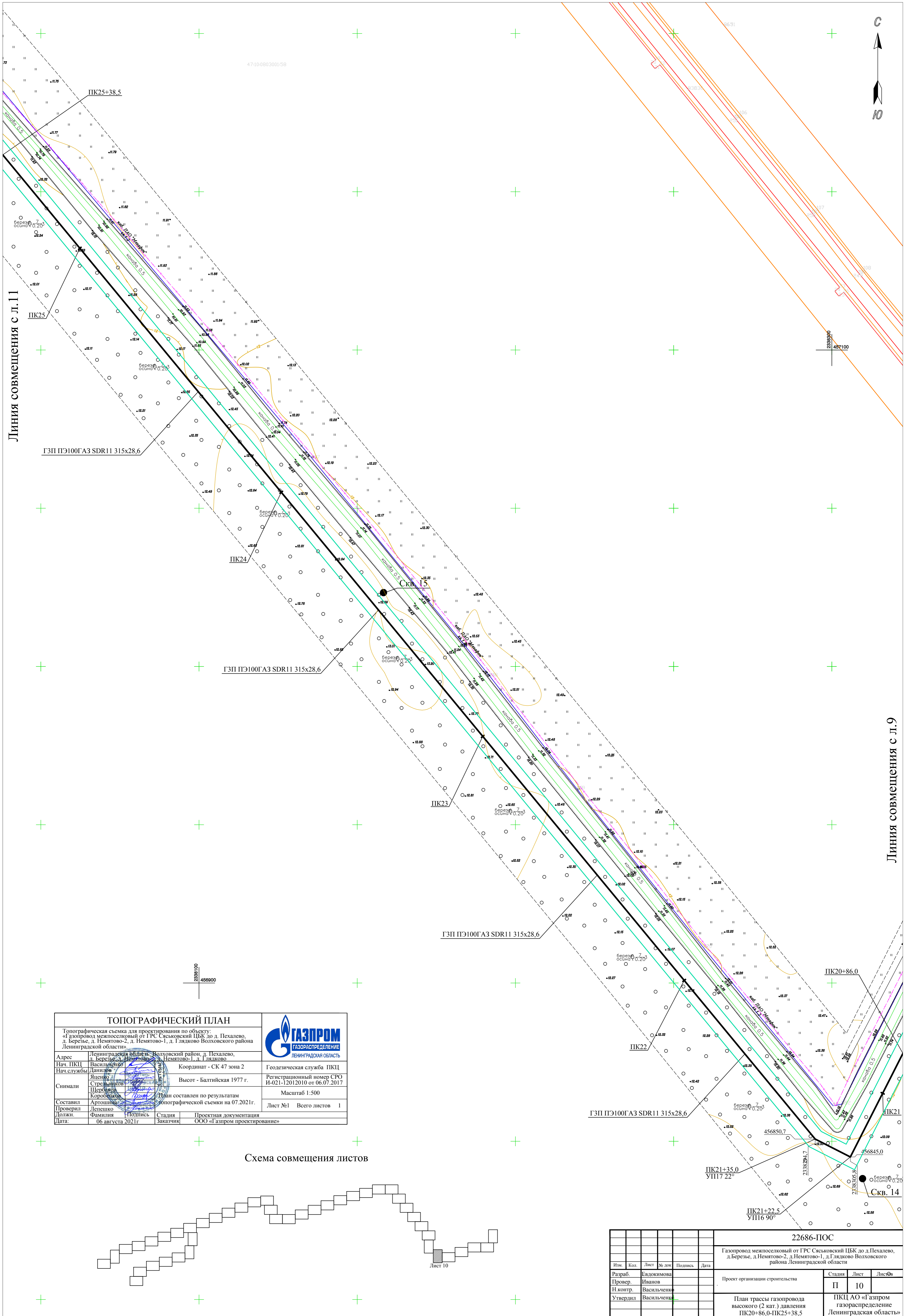


Схема совмещения листов



22686-ПОС					
Газопровод межпоселковый от ГРС Сяськовский ЦБК до д. Пехалево, д. Березье, д. Немятово-2, д. Немятово-1, д. Глядково Волховского района Ленинградской области					
Изм.	Кол.	Лист	№ док.	Подпись	Дата
Разраб.	Евдокимова				
Провер.	Иванов				
Н.контр.	Васильченко				
Утвердил	Васильченко				
Проект организации строительства			Стация	Лист	Листов
План трассы газопровода высокого (2 кат.) давления ПК15+99,0-ПК20+86,0			П	9	
ПАО «Газпром газораспределение Ленинградская область»					





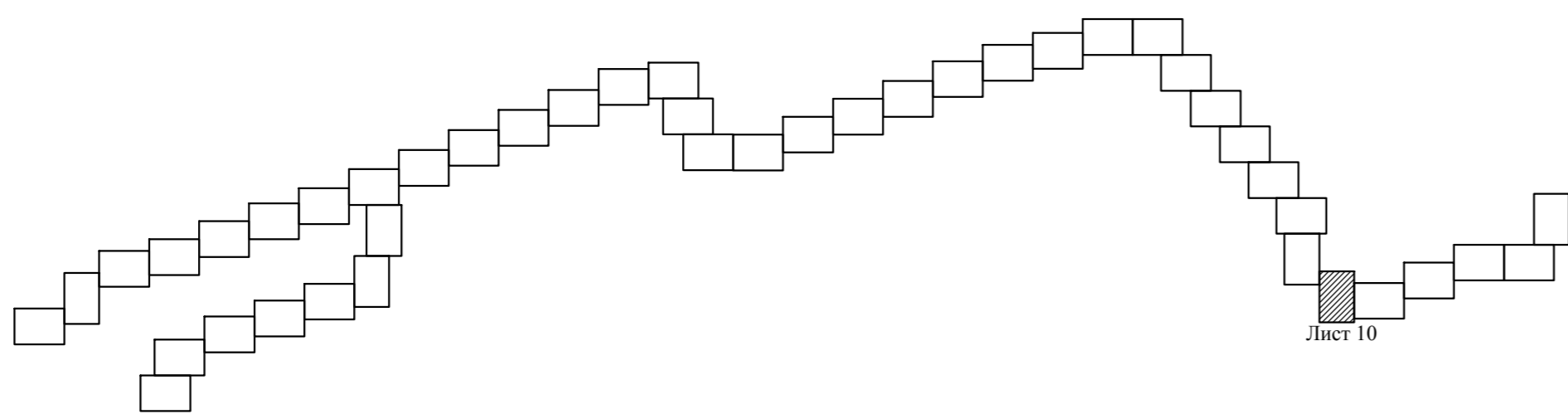
Линия совмещения с л. 11

Линия совмещения с л. 9

ТОПОГРАФИЧЕСКИЙ ПЛАН			
Топографическая съемка для проектирования по объекту: «Газопровод межпоселковый от ГРС Сяськовский ЦБК до д. Пехалево, д. Березье, д. Немятово-2, д. Немятово-1, д. Глядково Волховского района Ленинградской области»			
Адрес	Ленинградская область, Волховский район, д. Пехалево, д. Березье, д. Немятово-2, д. Немятово-1, д. Глядково	Координат - СК 47 зона 2	Геодетическая служба ПКЦ
Нач. ПКЦ	Васильченко Данилов	Высот - Балтийская 1977 г.	Регистрационный номер СРО И-021-12012010 от 06.07.2017
Снимали	Яценко Стрельников Щербаков Коробовская	План составлен по результатам топографической съемки на 07.2021г.	Масштаб 1:500
Составил	Артошнина		Лист №1 Всего листов 1
Проверил	Лепешко		
Должн.	Фамилия И.И. Подпись	Стадия	Проектная документация
Дата:	06 августа 2021г	Заказчик	ООО «Газпром проектирование»

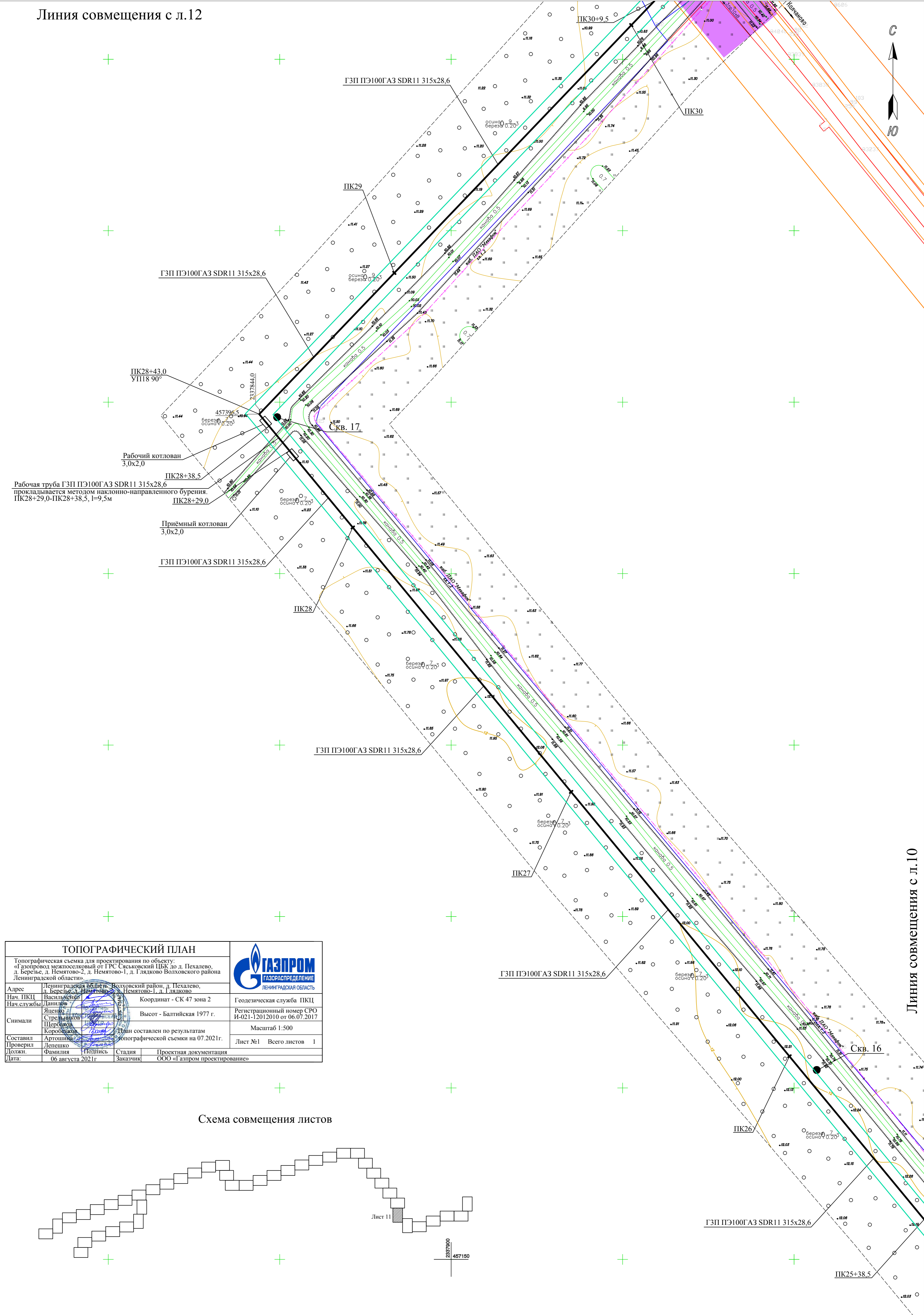
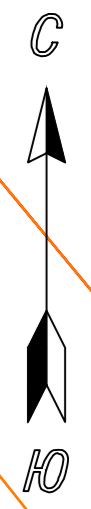


Схема совмещения листов



22686-ПОС					
Газопровод межпоселковый от ГРС Сяськовский ЦБК до д. Пехалево, д. Березье, д. Немятово-2, д. Немятово-1, д. Глядково Волховского района Ленинградской области					
Изм.	Кол.	Лист	№ док.	Подпись	Дата
Разраб.		Евдокимова			
Провер.		Иванов			
Н.контр.		Васильченко			
Утвердил		Васильченко			
Проект организации строительства			Стадия	Лист	Листов
План трассы газопровода высокого (2 кат.) давления ПК20+86,0-ПК25+38,5			П	10	
Ленинградская область			ПКЦ АО «Газпром газораспределение Ленинградская область»		

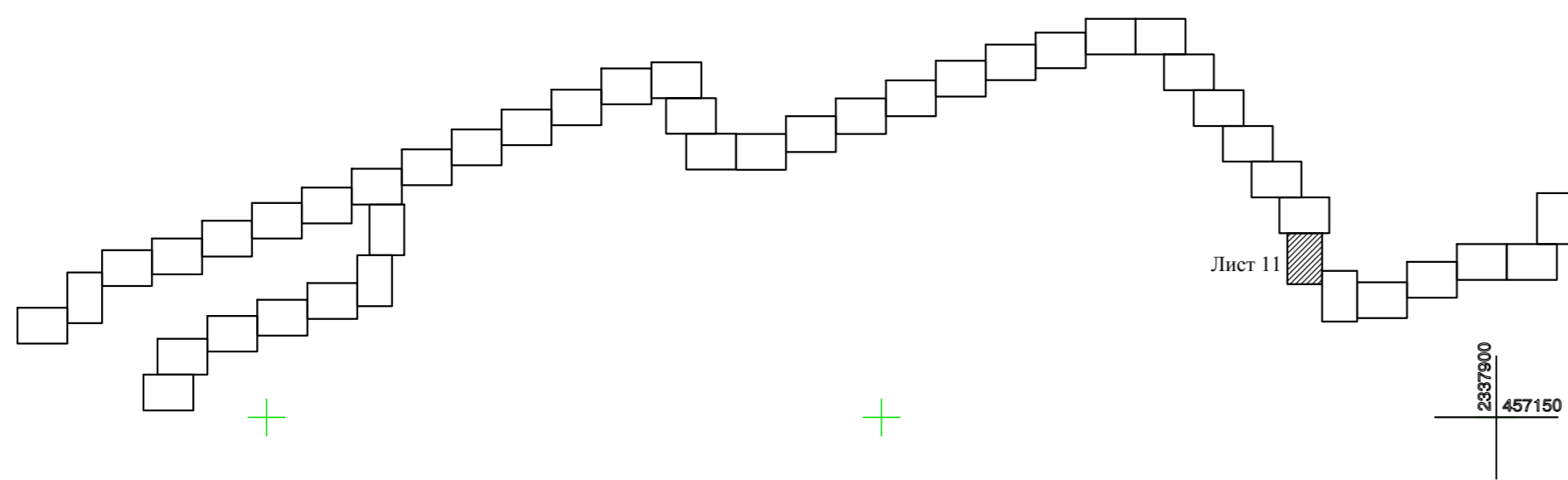




Линия совмещения с л. 10

ТОПОГРАФИЧЕСКИЙ ПЛАН		 ГАЗРАСПРЕДЕЛЕНИЕ ЛЕНИНГРАДСКАЯ ОБЛАСТЬ
Топографическая съемка для проектирования по объекту: «Газопровод межквотеловый от ГРС Сяськовский ЦБК до д. Пехалево, д. Березье, д. Нематово-2, д. Нематово-1, д. Глядково Волховского района Ленинградской области»		
Адрес	Ленинградская область, Волховский район, д. Пехалево, д. Березье, д. Нематово-2, д. Нематово-1, д. Глядково	Координат - СК 47 зона 2
Нач. ПКЦ	Васильченко	Геодетическая служба ПКЦ
Нач. службы	Данилов	Высот - Балтийская 1977 г.
Снимали	Яценко Стрельников Шереметев Королевский	Регистрационный номер СРО И-021-12012010 от 06.07.2017
Составил	Артошнина	Масштаб 1:500
Проверил	Лепешко	Лист №1 Всего листов 1
Должн.	Фамилия Подпись	Статус Проектная документация
Дата:	06 августа 2021г.	Заказчик ООО «Газпром проектирование»

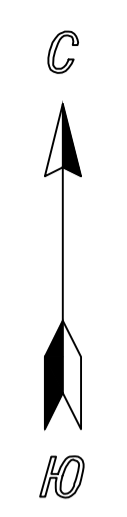
Схема совмещения листов



22686-ПОС					
Газопровод межквотеловый от ГРС Сяськовский ЦБК до д. Пехалево, д. Березье, д. Нематово-2, д. Нематово-1, д. Глядково Волховского района Ленинградской области					
Изм.	Кол.	Лист	№ док.	Подпись	Дата
Разраб.		Евдокимова			
Провер.		Иванов			
Н.контр.		Васильченко			
Утвердил		Васильченко			
Проект организации строительства			Стадия	Лист	Листов
План трассы газопровода высокого (2 кат.) давления ПК25+38,5-ПК30+9,5			П	11	
Ленинградская область			ПКЦ АО «Газпром газораспределение Ленинградская область»		



Линия совмещения с л.13



ПК33+86.0

ГЗП ПЭ100ГАЗ SDR11 315x28,6

ПК33

ГЗП ПЭ100ГАЗ SDR11 315x28,6

ПК32

ГЗП ПЭ100ГАЗ SDR11 315x28,6

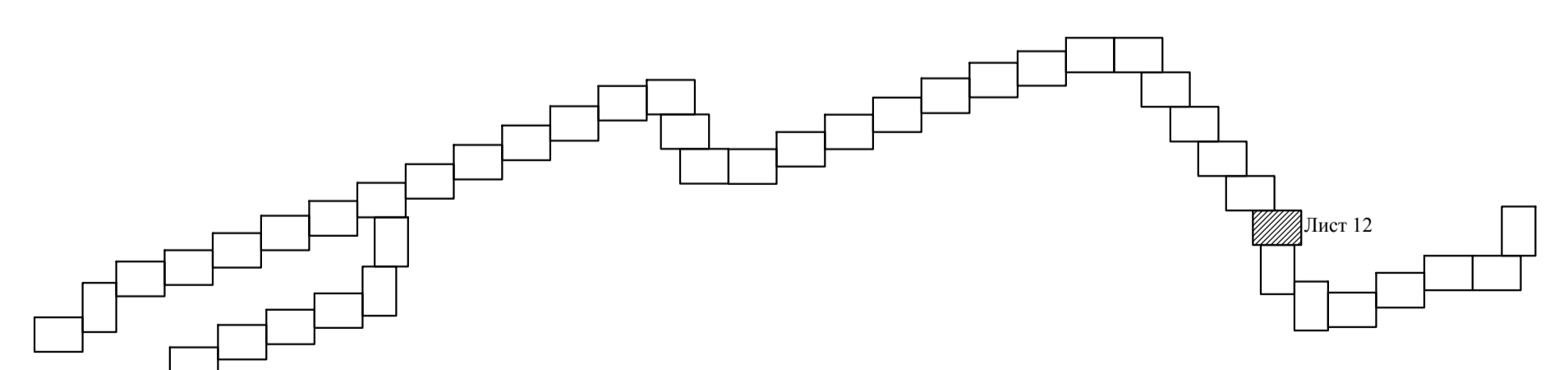
ПК31

ГЗП ПЭ100ГАЗ SDR11 315x28,6

ПК30+9,5

ПК30+10,5

Схема совмещения листов



Линия совмещения с л.11

ТОПОГРАФИЧЕСКИЙ ПЛАН		
Топографическая съемка для проектирования по объекту: «Газопровод межпоселковый от ГРС Сяськовский ЦБК до д. Пехалево, д. Березье, д. Немятово-2, д. Немятово-1, д. Глядково Волховского района Ленинградской области».		
Адрес: Ленинградская область, Волховский район, д. Пехалево, д. Березье, д. Немятово-2, д. Немятово-1, д. Глядково	Координат - СК 47 зона 2	 ГАЗПРОМ ГАЗОРАСПРЕДЕЛЕНИЕ ЛЕНИНГРАДСКАЯ ОБЛАСТЬ
Нач. ПКЦ: Васильевский Даниил	Высот - Балтийская 1977 г.	
Снимали: Яценко Т. Стрельников И. Щербачев С. Коробцов А.	План составлен по результатам топографической съемки на 07.2021г.	Регистрационный номер СРО И-021-12012010 от 06.07.2017 Масштаб 1:500 Лист №1 Всего листов 1
Составил: Арутюнянц Д.	Проверил: Демченко А.	Должн. Фамилия Подпись Стадия Проектная документация
Дата: 06 августа 2021г.	Заказчик: ООО «Газпром проектирование»	

22686-ПОС					
Газопровод межпоселковый от ГРС Сяськовский ЦБК до д. Пехалево, д. Березье, д. Немятово-2, д. Немятово-1, д. Глядково Волховского района Ленинградской области					
Изм.	Кол.	Лист	№ док.	Подпись	Дата
Разраб.	Евдокимова				
Провер.	Иванов				
Н.контр.	Васильченко				
Утвердил	Васильченко				
План трассы газопровода высокого (2 кат.) давления ПК30+9,5-ПК33+86,0				Стадия	Лист
ПКЦ АО «Газпром газораспределение Ленинградская область»				П	12



Линия совмещения с л.14

ПК37+62,0

ПК37

ГЗП ПЭ100ГАЗ SDR11 315x28,6

ПК36

ГЗП ПЭ100ГАЗ SDR11 315x28,6

Срв. 20

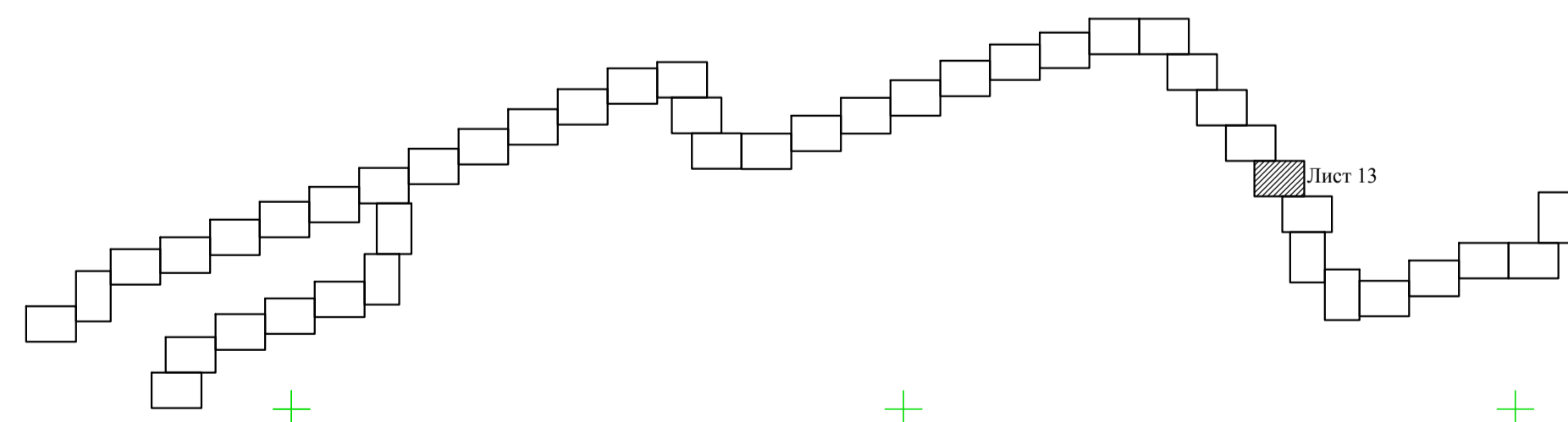
ПК35

ГЗП ПЭ100ГАЗ SDR11 315x28,6

ПК34

ПК33+86,0

Схема совмещения листов



ТОПОГРАФИЧЕСКИЙ ПЛАН	
Топографическая съемка для проектирования по объекту: «Газопровод межпоселковый от ГРС Сяськовский ЦБК до д. Пехалево, д. Березье, д. Немытово-2, д. Немытово-1, д. Глядково Волховского района Ленинградской области».	
Адрес: Ленинградская область, Волховский район, д. Пехалево, д. Березье, д. Немытово-2, д. Немытово-1, д. Глядково	Координат - СК 47 зона 2
Нач. ПКЦ: Васильченко Данилов	Высот - Балтийская 1977 г.
Снимали: Яценко Я. Стрельников Шереметьев	Регистрационный номер СРО И-021-12012010 от 06.07.2017
Составил: Артюшина	Масштаб 1:500
Проверил: Лепенко	Лист №1 Всего листов 1
Должн. Фамилия Подпись Стадия Проектная документация	Заказчик ООО «Газпром проектирование»
Дата: 06 августа 2021г	



Линия совмещения с л.12

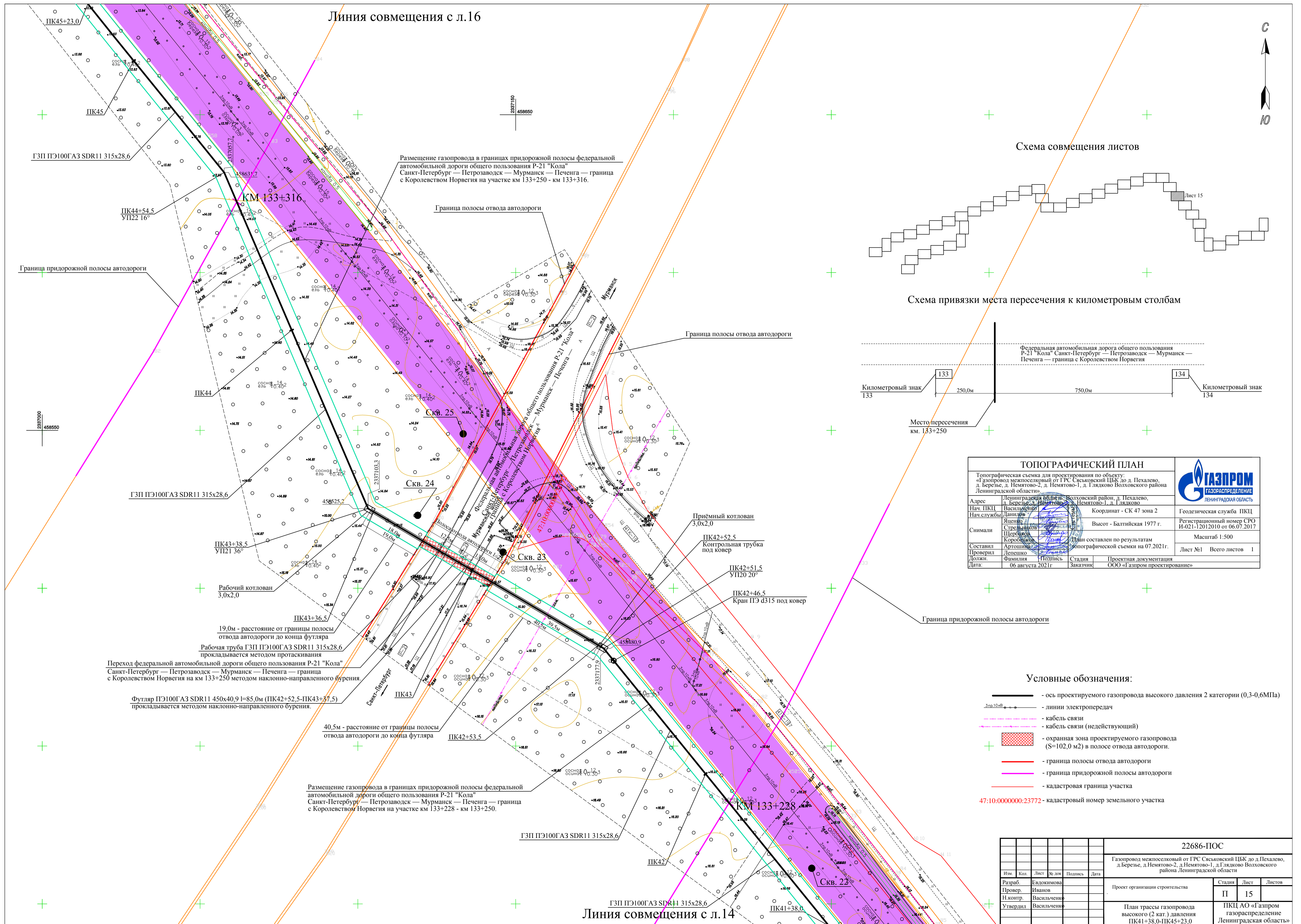


22686-ПОС						
Изм.	Кол.	Лист	№ док.	Подпись		
Разраб.	Евдокимова					
Провер.	Иванов					
Н.контр.	Васильченко					
Утвердил	Васильченко					
Газопровод межпоселковый от ГРС Сяськовский ЦБК до д. Пехалево, д. Березье, д. Немытово-2, д. Немытово-1, д. Глядково Волховского района Ленинградской области				Стдия	Лист	Листов
План трассы газопровода высокого (2 кат.) давления ПК33+86,0-ПК37+62,0				П	13	
ПКЦ АО «Газпром газораспределение Ленинградская область»						









Линия совмещения с л.16

Схема совмещения листов

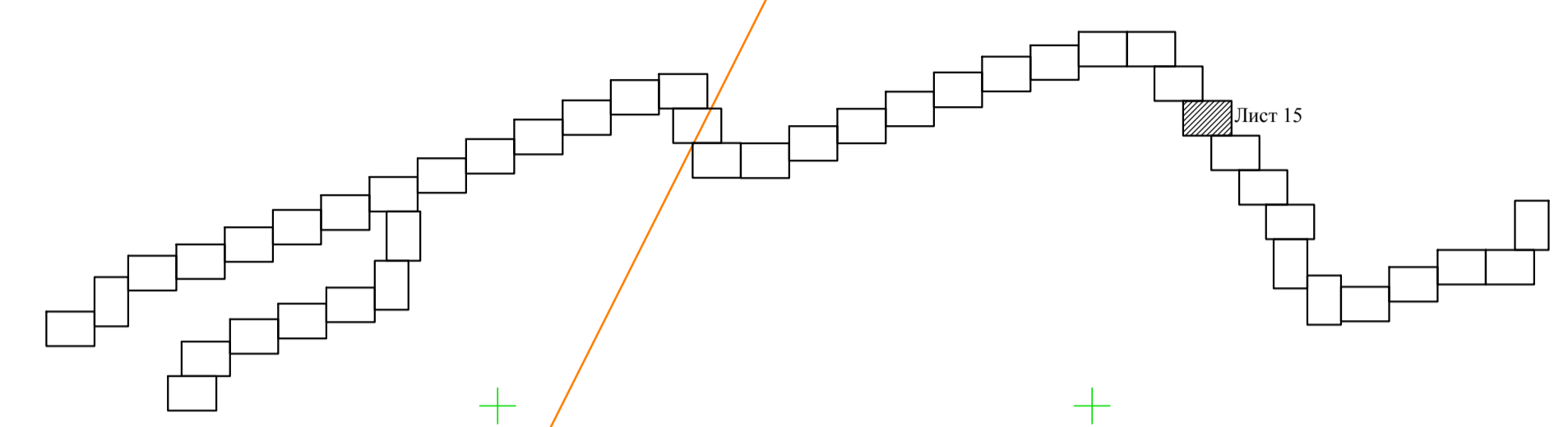
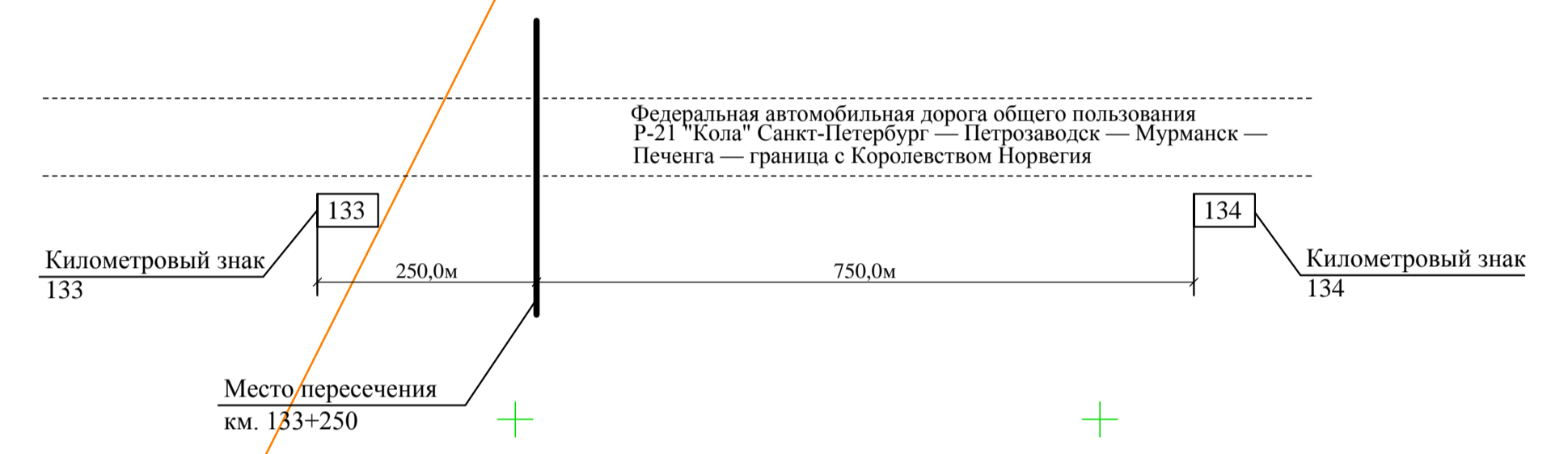


Схема привязки места пересечения к километровым столбам



ТОПОГРАФИЧЕСКИЙ ПЛАН			
Топографическая съемка для проектирования по объекту: «Газопровод межпоселковый от ГРС Сяськовский ЦБК до д. Пехалево, д. Березье, д. Немытово-2, д. Немытово-1, д. Гладково Волховского района Ленинградской области».			
Адрес	Ленинградская область, Волховский район, д. Пехалево, д. Березье, д. Немытово-2, д. Немытово-1, д. Гладково	Координат - СК 47 зона 2	Геодизическая служба ПКЦ
Нач. ПКЦ	Васильченко	Высот - Балтийская 1977 г.	Регистрационный номер СРО И-021-12012010 от 06.07.2017
Нач. службы	Данилов		Масштаб 1:500
Снимали	Яценко, Стрельцова, Шереметьев, Коробов	Дан план составлен по результатам топографической съемки на 07.2021г.	Лист №1 Всего листов 1
Составил	Артюшкин	Дата:	06 августа 2021г.
Проверил	Депешко	Заказчик	ООО «Газпром проектирование»
Должн.	Фамилия Подпись	Стадия	Проектная документация

Условные обозначения:

- ось проектируемого газопровода высокого давления 2 категории (0,3-0,6МПа)
  - линии электропередач
  - кабель связи
  - кабель связи (недействующий)
  - охранный зона проектируемого газопровода (S=102,0 м2) в полосе отвода автодороги.
  - граница полосы отвода автодороги
  - граница придорожной полосы автодороги
  - кадастровая граница участка
- 47:10:000000:23772 - кадастровый номер земельного участка

Переход федеральной автомобильной дороги общего пользования Р-21 "Кола" Санкт-Петербург — Петрозаводск — Мурманск — Печенга — граница с Королевством Норвегия на км 133+250 методом наклонно-направленного бурения.

Футляр ПЭ100ГАЗ SDR11 450x40,9 l=85,0м (ПК42+52,5-ПК43+37,5) прокладывается методом наклонно-направленного бурения.

40,5м - расстояние от границы полосы отвода автодороги до конца футляра


Размещение газопровода в границах придорожной полосы федеральной автомобильной дороги общего пользования Р-21 "Кола" Санкт-Петербург — Петрозаводск — Мурманск — Печенга — граница с Королевством Норвегия на участке км 133+228 - км 133+250.

Линия совмещения с л.14

22686-ПОС				
Газопровод межпоселковый от ГРС Сяськовский ЦБК до д. Пехалево, д. Березье, д. Немытово-2, д. Немытово-1, д. Гладково Волховского района Ленинградской области				
Изм.	Кол.	Лист	№ док.	Подпись
Разраб.	Евдокимова			
Провер.	Иванов			
Н.контр.	Васильченко			
Утвердил	Васильченко			
Проект организации строительства				Стдия
План трассы газопровода высокого (2 кат.) давления ПК41+38,0-ПК45+23,0				Лист
				15
Лист №1				Листов
Лист №1				Листов
Лист №1				Листов



Линия совмещения с л.17



ПК48+97,5

Скв. 27

ГЗП ПЭ100ГАЗ SDR11 315x28,6

ПК48

Рабочий котлован  
3,0x2,0

ПК47+95,5

Рабочая труба ГЗП ПЭ100ГАЗ SDR11 315x28,6  
прокладывается методом наклонно-направленного бурения.  
ПК47+88,5-ПК47+95,5, l=7,0м

ПК47+88,5

Приёмный котлован  
3,0x2,0

ГЗП ПЭ100ГАЗ SDR11 315x28,6

458000

Схема совмещения листов

Лист 16

458000

ПК47

ГЗП ПЭ100ГАЗ SDR11 315x28,6

Скв. 26

ПК46

ГЗП ПЭ100ГАЗ SDR11 315x28,6

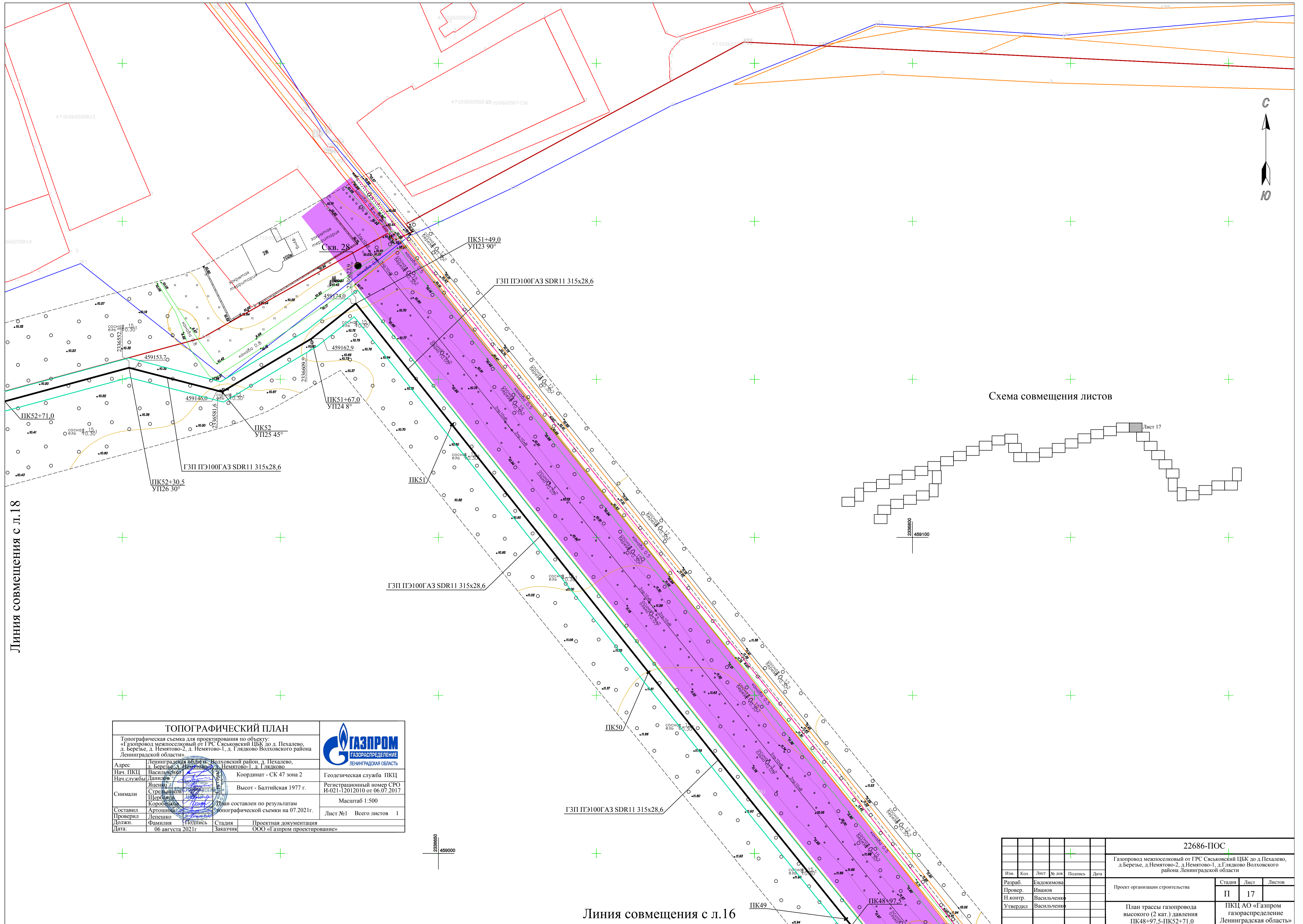
Линия совмещения с л.15

ПК45+23,0

ТОПОГРАФИЧЕСКИЙ ПЛАН			
Топографическая съемка для проектирования по объекту: «Газопровод межпоселковый от ГРС Сяськовский ЦБК до д. Пехалево, д. Березье, д. Немытово-2, д. Немытово-1, д. Глядково Волховского района Ленинградской области»			
Адрес	Ленинградская область, Волховский район, д. Пехалево, д. Березье, д. Немытово-2, д. Немытово-1, д. Глядково	Координат - СК 47 зона 2	Геодзическая служба ПКЦ
Нач. ПКЦ	Васильченко	Высот - Балтийская 1977 г.	Регистрационный номер СРО И-021-12012010 от 06.07.2017
Нач. службы	Данилов		Масштаб 1:500
Снимали	Яценко, Стрельников, Шерошкин, Коробочкин		Лист №1 Всего листов 1
Составил	Артюшкин	План составлен по результатам топографической съемки на 07.2021г.	
Проверил	Дещенко		
Должн.	Фаминия	Полный Стадия Проектная документация	
Дата:	06 августа 2021г.	Заказчик ООО «Газпром проектирование»	

22686-ПОС					
Газопровод межпоселковый от ГРС Сяськовский ЦБК до д. Пехалево, д. Березье, д. Немытово-2, д. Немытово-1, д. Глядково Волховского района Ленинградской области					
Изм.	Кол.	Лист	№ док.	Подпись	Дата
Разраб.		Евдокимова			
Провер.		Иванов			
Н.контр.		Васильченко			
Утвердил		Васильченко			
План трассы газопровода высокого (2 кат.) давления ПК45+23,0-ПК48+97,5				Стадия	Лист
				П	16
Ленинградская область»				Листов	





Линия совмещения с л. 18

Схема совмещения листов

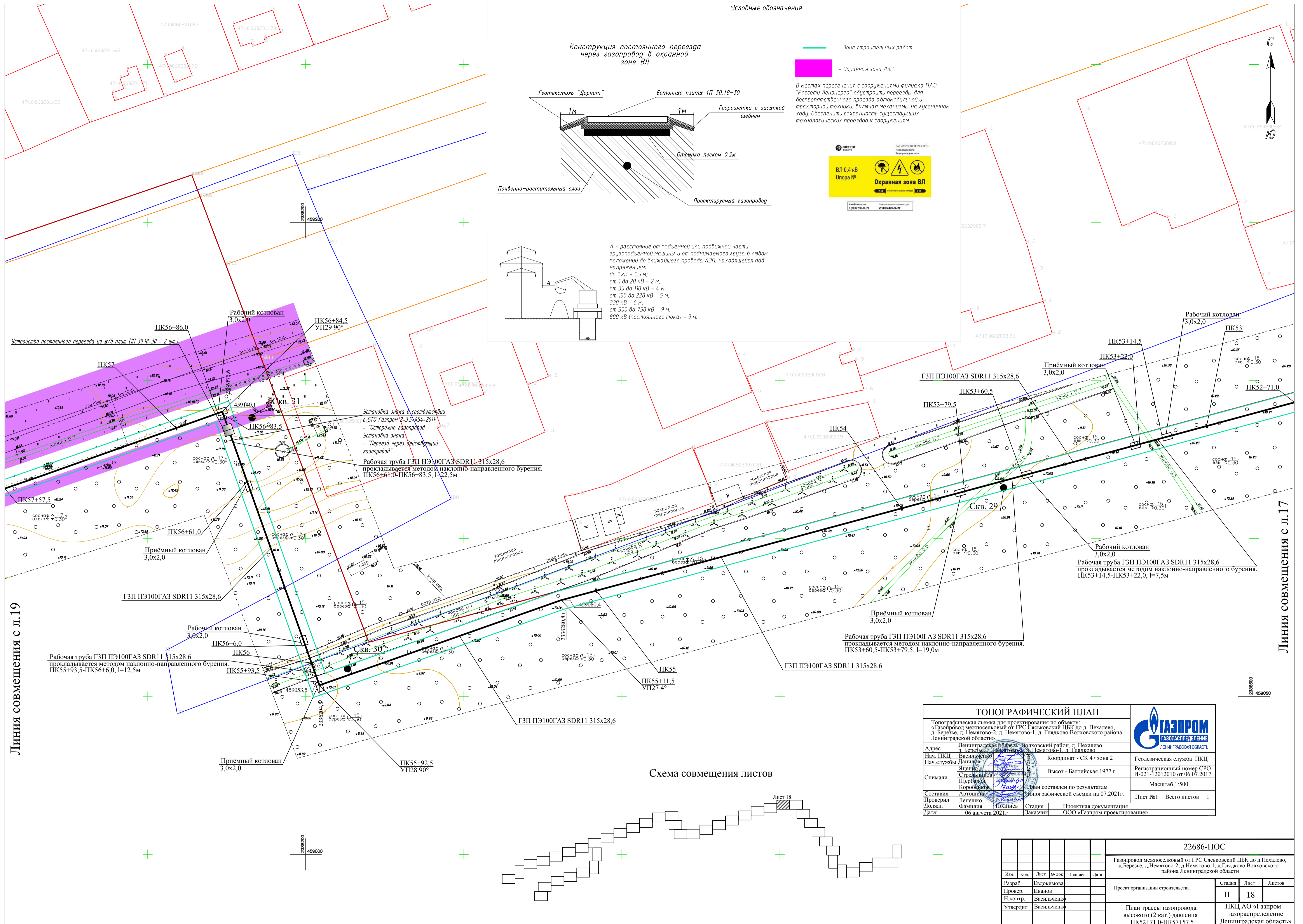
ТОПОГРАФИЧЕСКИЙ ПЛАН			
Топографическая съемка для проектирования по объекту: «Газопровод межпоселковый от ГРС Сяськовский ЦБК до д. Пехалево, д. Березье, д. Нямятово-2, д. Нямятово-1, д. Глядково Волховского района Ленинградской области».			
Адрес	Ленинградская область, Волховский район, д. Пехалево, д. Березье, д. Нямятово-2, д. Нямятово-1, д. Глядково	Координат - СК 47 зона 2	Геолезическая служба ПКЦ
Нач. ПКЦ	Васильченко Даниил	Высот - Балтийская 1977 г.	Регистрационный номер СРО И-021-12012010 от 06.07.2017
Нач. службы	Яценко Стрельников	Масштаб 1:500	
Снимали	Щербаков Коробачков	Дан составлен по результатам топографической съемки на 07.2021г.	Лист №1 Всего листов 1
Составил	Артошник		
Проверил	Лепенко		
Должн.	Фамилия Подпись	Стадия Проектная документация	
Дата:	06 августа 2021г	Заказчик ООО «Газпром проектирование»	



22686-ПОС					
Газопровод межпоселковый от ГРС Сяськовский ЦБК до д. Пехалево, д. Березье, д. Нямятово-2, д. Нямятово-1, д. Глядково Волховского района Ленинградской области					
Изм.	Кол.	Лист	№ док	Подпись	Дата
Разраб.		Евдокимова			
Провер.		Иванов			
Н.контр.		Васильченко			
Утвердил		Васильченко			
Проект организации строительства				Стадия	Лист
План трассы газопровода высокого (2 кат.) давления ПК48+97,5-ПК52+71,0				П	17
Ленинградская область»				Листов	1

Линия совмещения с л. 16





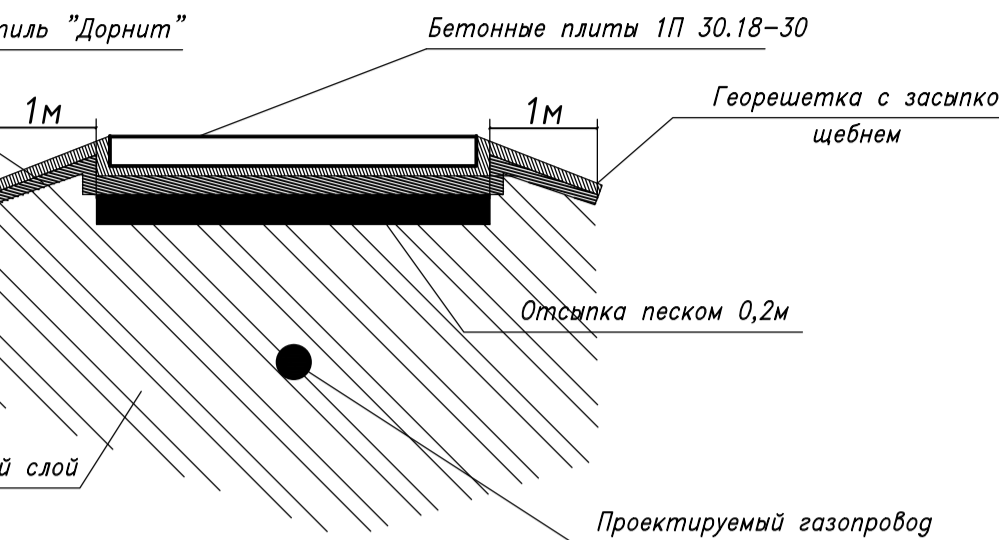
Линия совмещения с л. 19

Линия совмещения с л. 17

Условные обозначения

- Зона строительных работ
- Охранная зона ЛЭП

В местах пересечения с сооружениями филиала ПАО "Россети Ленэнерго" обустроить проезды для беспрепятственного проезда автомобильной и тракторной техники, включая механизмы на гусеничном ходу. Обеспечить сохранность существующих технологических проездов к сооружениям.



А - расстояние от подъемной или подвальной части грузоподъемной машины и от поднимаемого груза в любом положении до ближайшего провода ЛЭП, находящегося под напряжением:  
 до 1 кВ - 1,5 м;  
 от 1 до 20 кВ - 2 м;  
 от 35 до 110 кВ - 4 м;  
 от 150 до 220 кВ - 5 м;  
 330 кВ - 6 м;  
 от 500 до 750 кВ - 9 м;  
 800 кВ (постоянного тока) - 9 м.

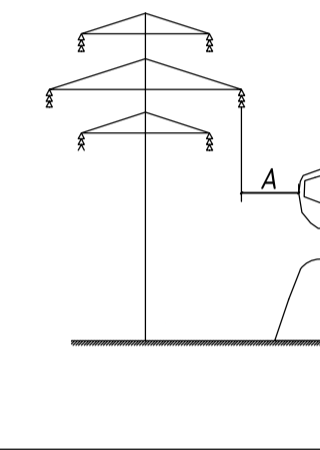
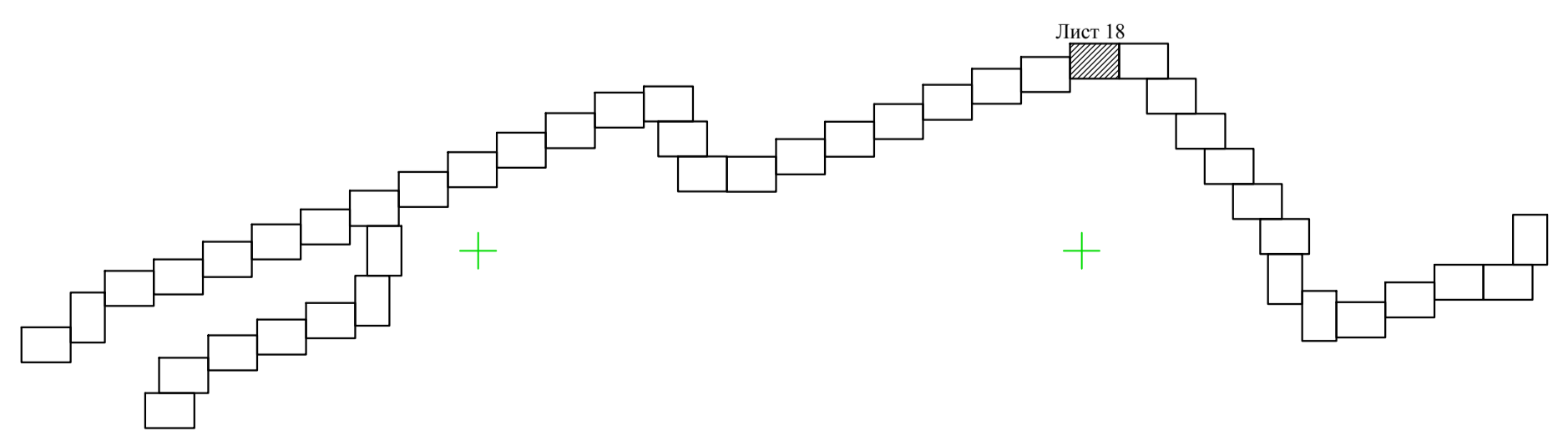


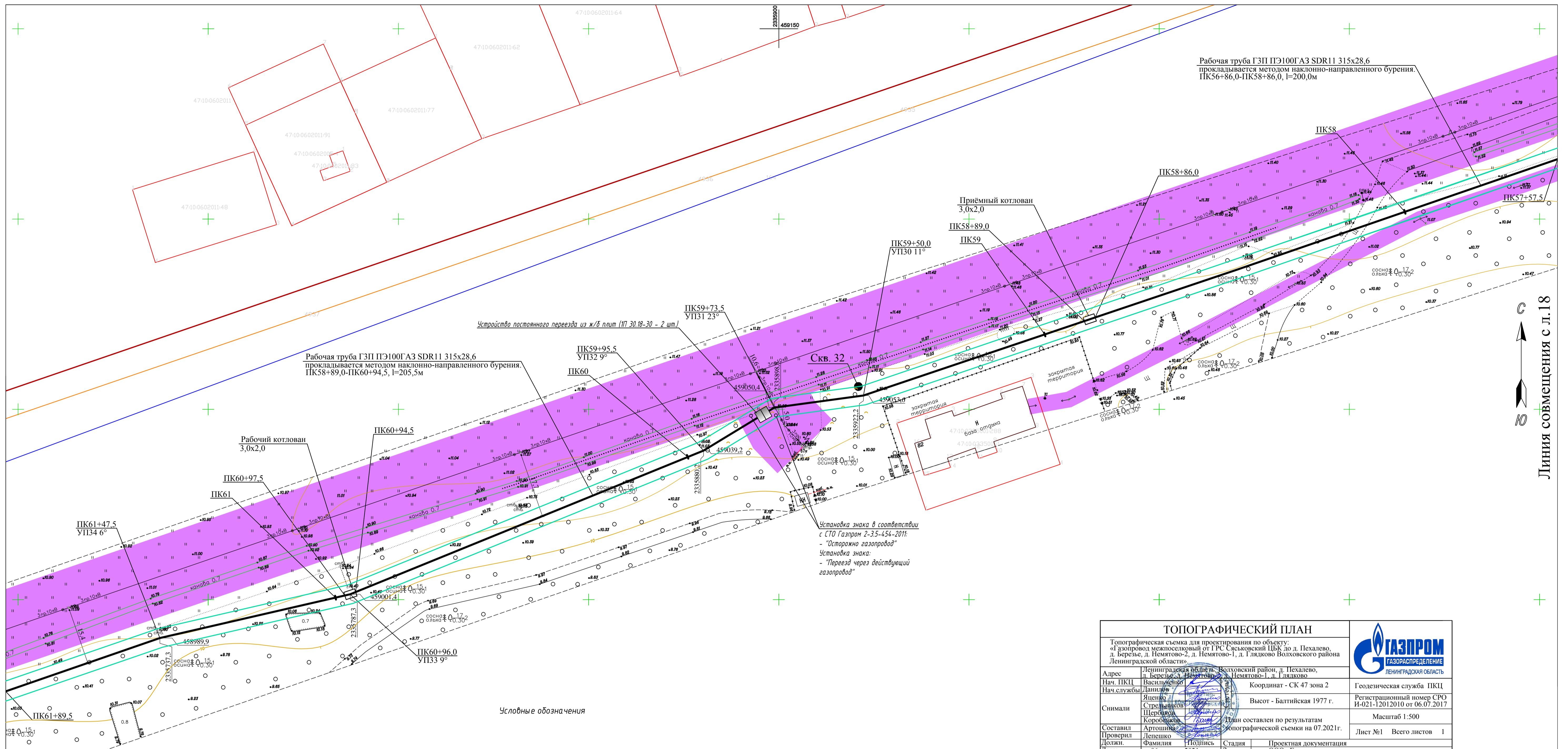
Схема совмещения листов



ТОПОГРАФИЧЕСКИЙ ПЛАН			
Топографическая съемка для проектирования по объекту: «Газопровод межпоселковый от ГРС Сяськовский ЦБК до д. Пехалево, д. Березье, д. Немятово-2, д. Немятово-1, д. Гладково Волховского района Ленинградской области».			
Адрес	Ленинградская область, Волховский район, д. Пехалево, д. Березье, д. Немятово-2, д. Немятово-1, д. Гладково	Координат	СК 47 зона 2
Исполнитель	Васильченко Даниил	Высот	Балтийская 1977 г.
Снимали	Стрельников Щербаков Коробовиков	Регистрационный номер СРО	И-021-12012010 от 06.07.2017
Составил	Артошицкий	Масштаб	1:500
Провел	Делецкий	Лист №1	Всего листов 1
Дата:	06 августа 2021г.	Подпись:	Стадия: Проектная документация
		Заказчик:	ООО «Газпром проектирование»

22686-ПОС			
Газопровод межпоселковый от ГРС Сяськовский ЦБК до д. Пехалево, д. Березье, д. Немятово-2, д. Немятово-1, д. Гладково Волховского района Ленинградской области			
Изм.	Кол.	Лист	№ док.
Разраб.	Евдокимова	Стдия	Лист
Провер.	Иванов	Лист	18
И контр.	Васильченко	Листов	
Утвердил	Васильченко	Проект организации строительства	
План трассы газопровода высокого (2 кат.) давления ПК52+71,0-ПК57+57,5		ПКЦ АО «Газпром газораспределение Ленинградская область»	





Линия совмещения с л. 18

Линия совмещения с л. 20

Условные обозначения

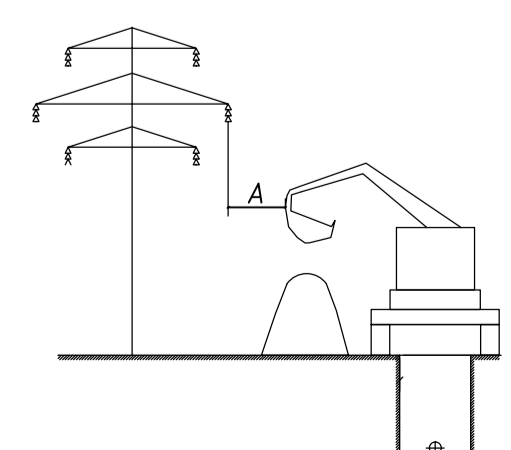
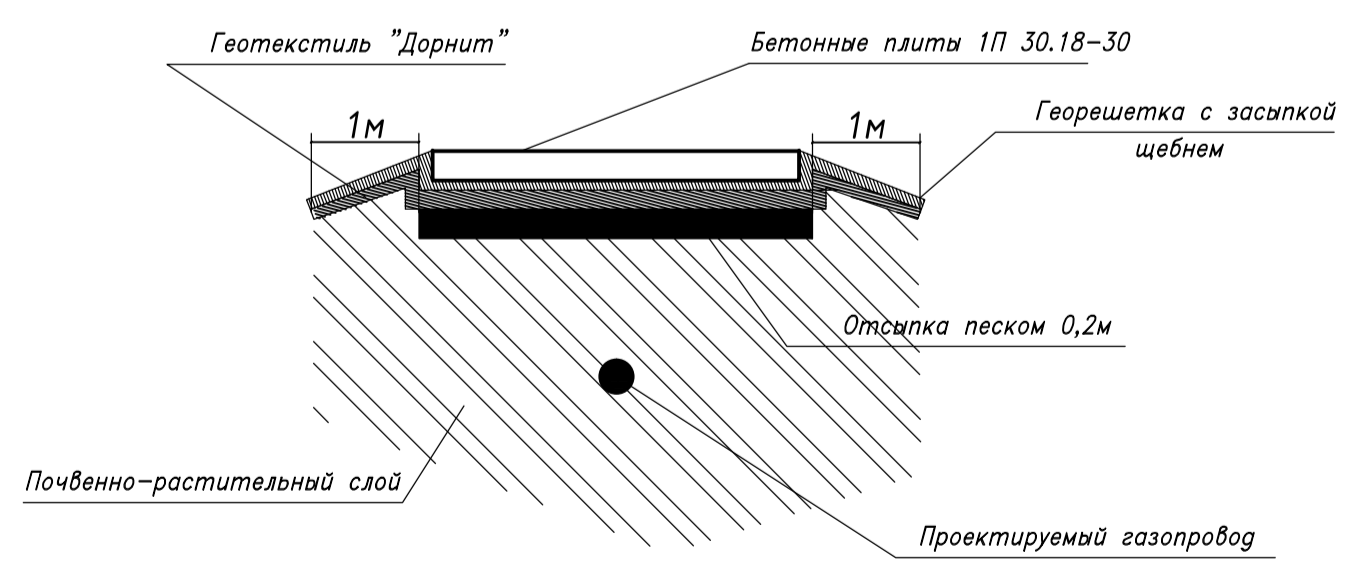
— Зона строительных работ

— Охранная зона ЛЭП

В местах пересечения с сооружениями филиала ПАО «Россети Ленэнерго» обустроить проезды для беспрепятственного проезда автомобильной и тракторной техники, включая механизмы на гусеничном ходу. Обеспечить сохранность существующих технологических проездов к сооружениям.



Конструкция постоянного перехода через газопровод в охранной зоне ВЛ

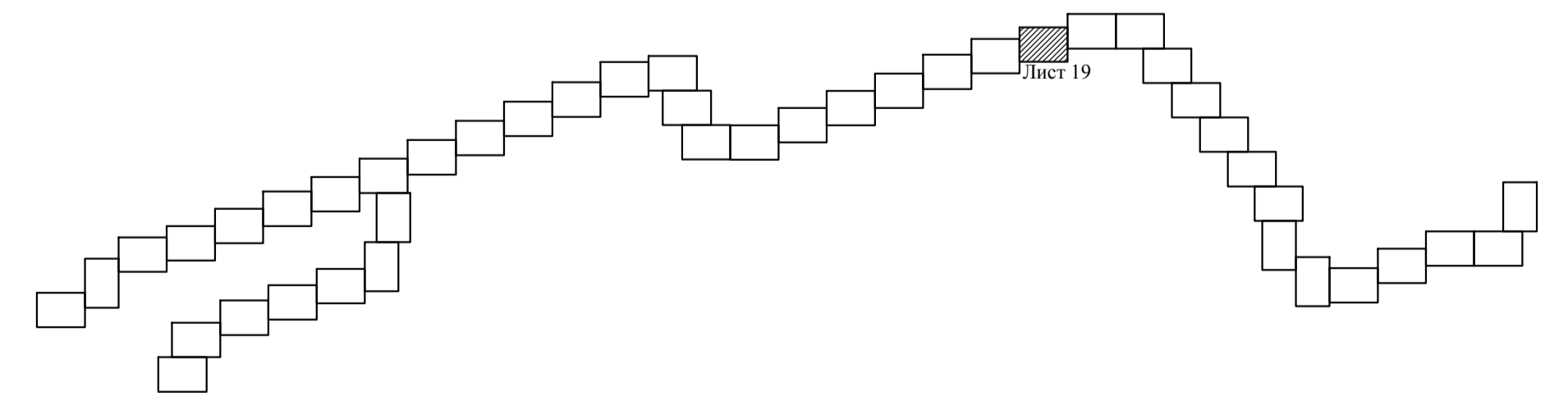


А – расстояние от подземной или подвижной части грузоподъемной машины и от поднимаемого груза в любом положении до ближайшего провода ЛЭП, находящейся под напряжением:  
 до 1 кВ – 1,5 м;  
 от 1 до 20 кВ – 2 м;  
 от 35 до 110 кВ – 4 м;  
 от 150 до 220 кВ – 5 м;  
 330 кВ – 6 м;  
 от 500 до 750 кВ – 9 м;  
 800 кВ (постоянного тока) – 9 м.

ТОПОГРАФИЧЕСКИЙ ПЛАН

Топографическая съемка для проектирования по объекту: «Газопровод межпоселковый от ГРС Сяськовский ЦБК до д. Пехалево, д. Березье, д. Немятово-2, д. Немятово-1, д. Глядково Волховского района Ленинградской области»		
Адрес: Ленинградская область, Волховский район, д. Пехалево, д. Березье, д. Немятово-2, д. Немятово-1, д. Глядково		
Нач. ПКЦ: Васильченко	Координат - СК 47 зона 2	Геодетическая служба ПКЦ
Нач. службы: Данилов	Высот - Балтийская 1977 г.	Регистрационный номер СРО И-021-12012010 от 06.07.2017
Снимали: Стрельников, Яценко	План составлен по результатам топографической съемки на 07.2021г.	Масштаб 1:500
Составил: Артошова	Проверил: Дениско	Лист №1 Всего листов 1
Дата: 06 августа 2021г	Подпись: Стадия: Проектная документация	Заказчик: ООО «Газпром проектирование»

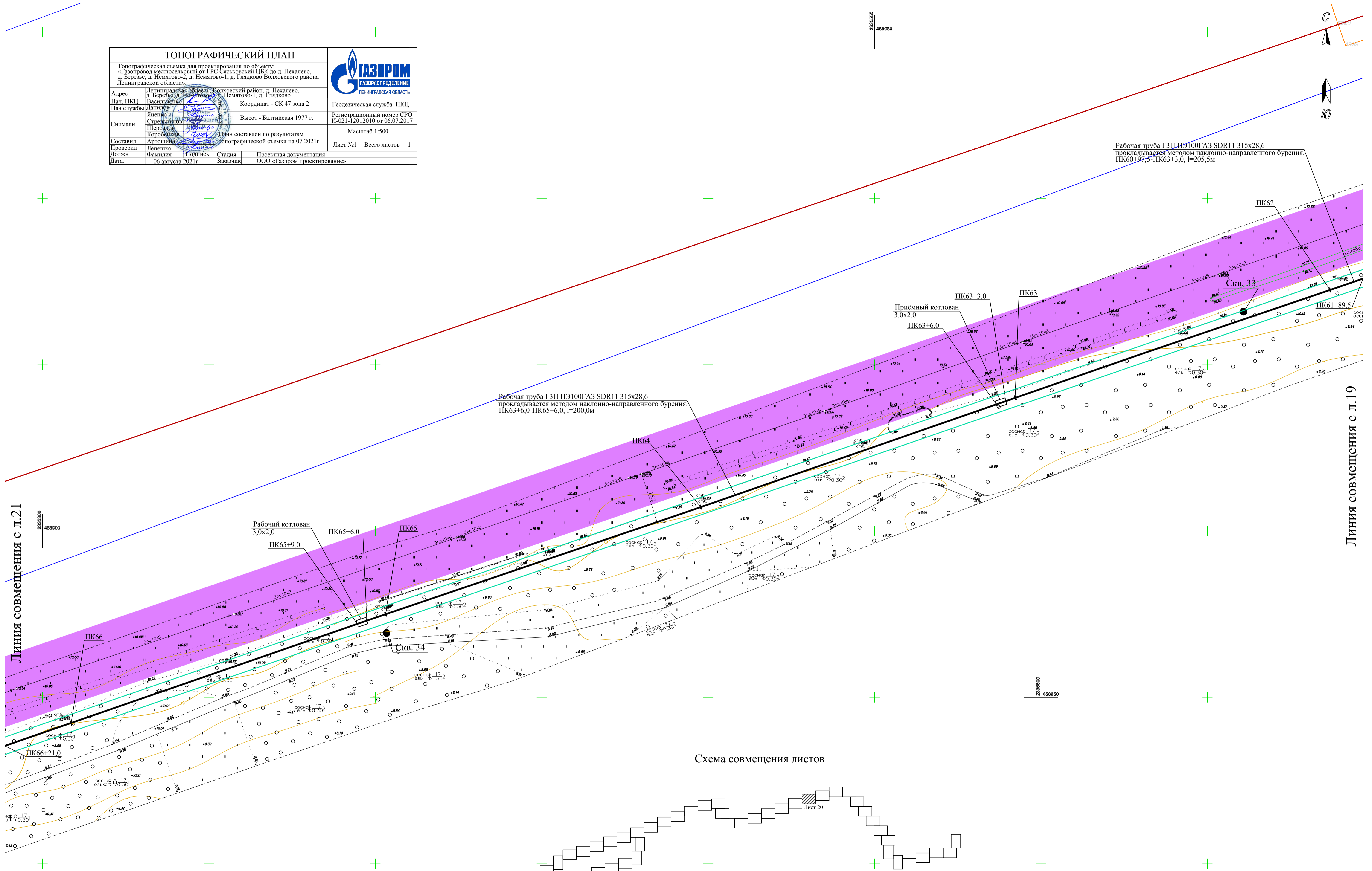
Схема совмещения листов



22686-ПОС				
Газопровод межпоселковый от ГРС Сяськовский ЦБК до д. Пехалево, д. Березье, д. Немятово-2, д. Немятово-1, д. Глядково Волховского района Ленинградской области				
Изм.	Кол.	Лист	№ док.	Подпись
Разраб.	Евдокимова			
Провер.	Иванов			
Н.контр.	Васильченко			
Утвердил	Васильченко			
Проект организации строительства			Стадия	Лист
План трассы газопровода высокого (2 кат.) давления ПК57+57,5-ПК61+89,5			П	19
Ленинградская область				



ТОПОГРАФИЧЕСКИЙ ПЛАН			
Топографическая съемка для проектирования по объекту: «Газопровод межпоселковый от ГРС Сяськовский ЦБК до д. Пехалево, д. Березье, д. Немятово-2, д. Немятово-1, д. Глядково Волховского района Ленинградской области».			
Адрес	Ленинградская область, Волховский район, д. Пехалево, д. Березье, д. Немятово-2, д. Немятово-1, д. Глядково	Координат - СК 47 зона 2	Геодетическая служба ПКЦ
Нач. ПКЦ	Васильченко		Регистрационный номер СРО И-021-12012010 от 06.07.2017
Нач. службы	Данилов	Высот - Балтийская 1977 г.	Масштаб 1:500
Снимали	Яценко Стрельников	План составлен по результатам топографической съемки на 07.2021г.	Лист №1 Всего листов 1
Составил	Шенюков		
Проверил	Коровацкий		
Должн.	Артошкин	Стадия	Проектная документация
Дата:	Фамилия Подпись Стадия	Заказчик	ООО «Газпром проектирование»
	06 августа 2021г		



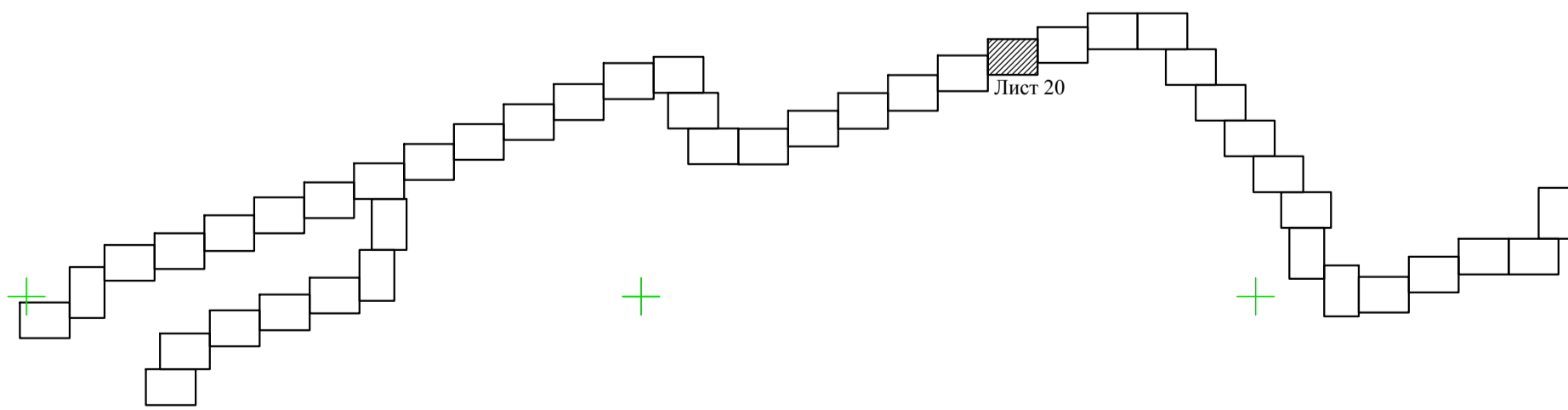
Рабочая труба ГЗП ПЭ100ГАЗ SDR11 315x28,6  
прокладывается методом наклонно-направленного бурения  
ПК63+6,0-ПК65+6,0, l=200,0м

Рабочая труба ГЗП ПЭ100ГАЗ SDR11 315x28,6  
прокладывается методом наклонно-направленного бурения  
ПК60+97,5-ПК63+3,0, l=205,5м

Линия совмещения с л. 21

Линия совмещения с л. 19

Схема совмещения листов



22686-ПОС					
Газопровод межпоселковый от ГРС Сяськовский ЦБК до д. Пехалево, д. Березье, д. Немятово-2, д. Немятово-1, д. Глядково Волховского района Ленинградской области					
Изм.	Кол.	Лист	№ док.	Подпись	Дата
Разраб.	Евдокимова				
Провер.	Иванов				
Н.контр.	Васильченко				
Утвердил	Васильченко				
Проект организации строительства				Стадия	Лист
План трассы газопровода высокого (2 кат.) давления ПК61+89,5-ПК66+21,0				П	20
Ленинградская область				ПКЦ АО «Газпром газораспределение Ленинградская область»	

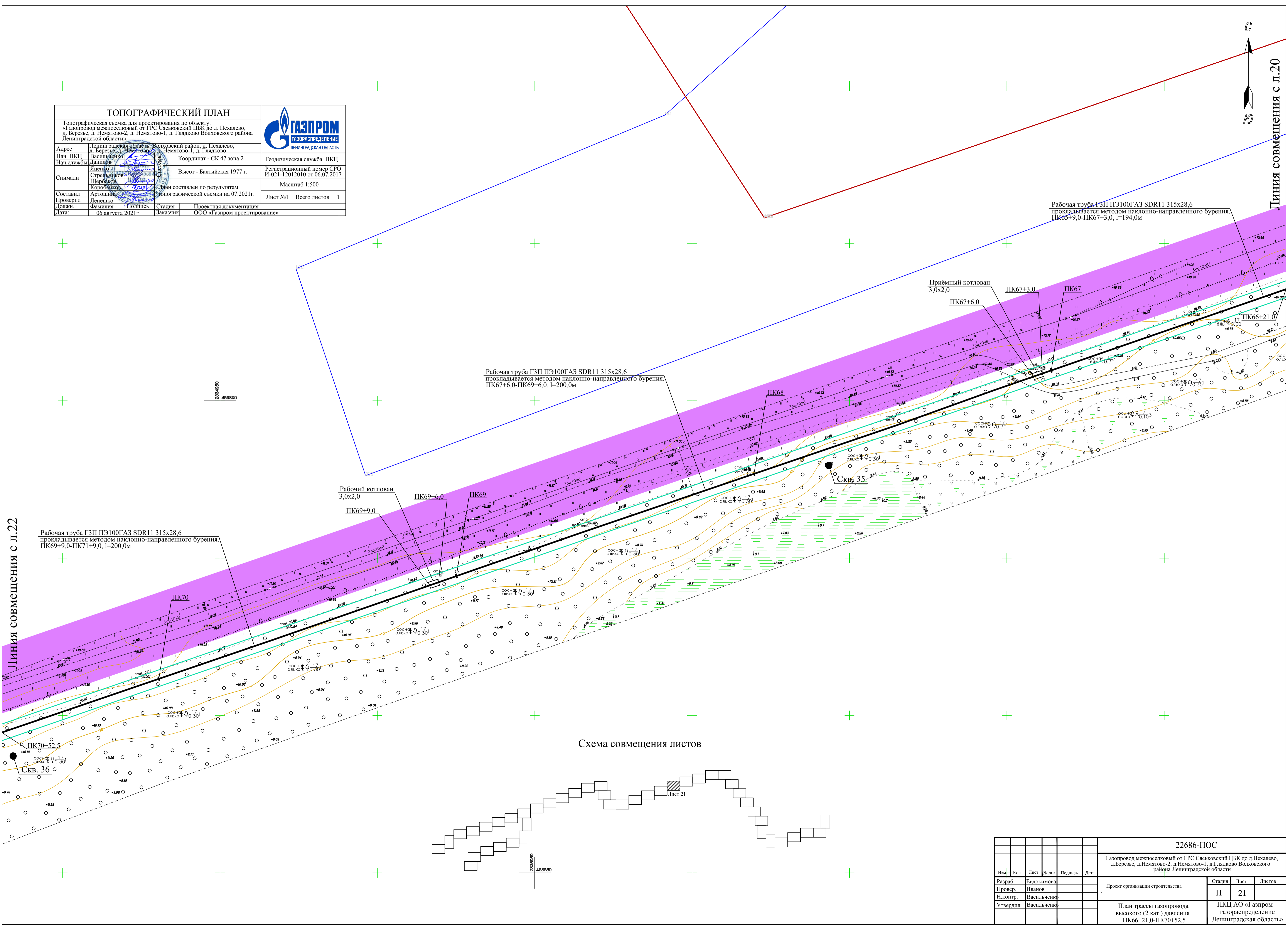


ТОПОГРАФИЧЕСКИЙ ПЛАН			
Топографическая съемка для проектирования по объекту: «Газопровод межпоселковый от ГРС Сяськовский ЦБК до д. Пехалево, д. Березье, д. Немягово-2, д. Немягово-1, д. Глядково Волховского района Ленинградской области».			
Адрес	Ленинградская область, Волховский район, д. Пехалево, д. Березье, д. Немягово-2, д. Немягово-1, д. Глядково	Координат - СК 47 зона 2	Геодетическая служба ПКЦ
Нач. ПКЦ	Васильченко		
Нач. службы	Яценко	Высот - Балтийская 1977 г.	Регистрационный номер СРО И-021-12012010 от 06.07.2017
Снимали	Стрельников Шереметьев Коровацкий	План составлен по результатам топографической съемки на 07.2021г.	Масштаб 1:500
Составил	Артошина		
Проверил	Лепешко		
Должн.	Фамилия	Подпись	Статус
Дата:	06 августа 2021г.	Заказчик:	ООО «Газпром проектирование»



Линия совмещения с л. 20

Линия совмещения с л. 22

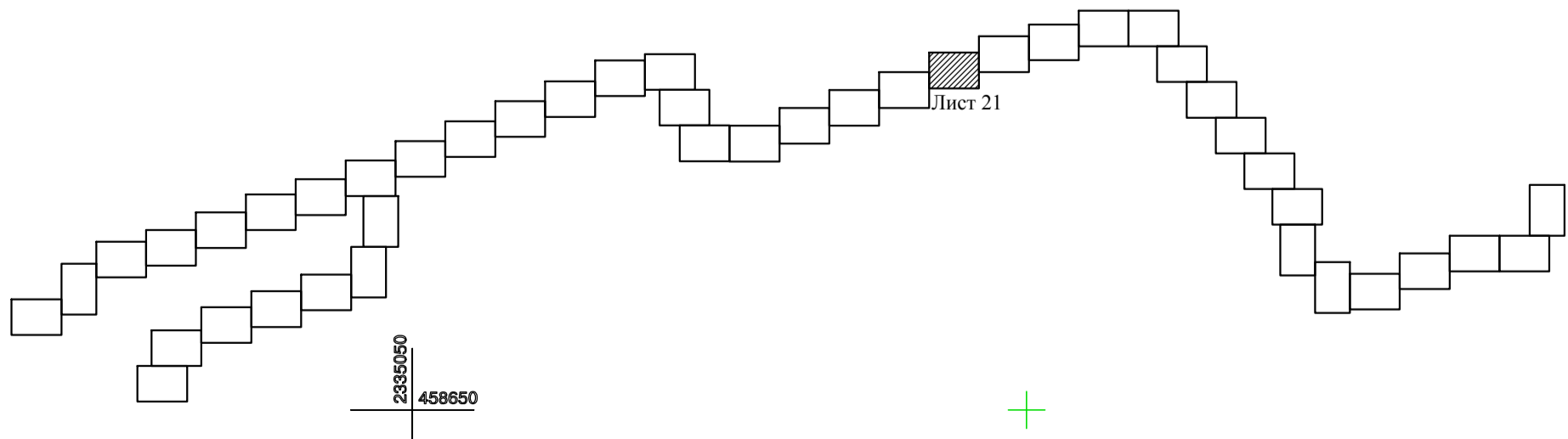


Рабочая труба ГЗП ПЭ100ГАЗ SDR11 315x28,6 прокладывается методом наклонно-направленного бурения. ПК67+6,0-ПК69+6,0, l=200,0м

Рабочая труба ГЗП ПЭ100ГАЗ SDR11 315x28,6 прокладывается методом наклонно-направленного бурения. ПК65+9,0-ПК67+3,0, l=194,0м

Рабочая труба ГЗП ПЭ100ГАЗ SDR11 315x28,6 прокладывается методом наклонно-направленного бурения. ПК69+9,0-ПК71+9,0, l=200,0м

Схема совмещения листов



22686-ПОС					
Газопровод межпоселковый от ГРС Сяськовский ЦБК до д. Пехалево, д. Березье, д. Немягово-2, д. Немягово-1, д. Глядково Волховского района Ленинградской области					
Изм.	Кол.	Лист	№ док.	Подпись	Дата
Разраб.	Евдокимова				
Провер.	Иванов				
Н.контр.	Васильченко				
Утвердил	Васильченко				
Проект организации строительства				Статус	Лист
План трассы газопровода высокого (2 кат.) давления ПК66+21,0-ПК70+52,5				П	21
Ленинградская область				ПКЦ АО «Газпром газораспределение Ленинградская область»	



ТОПОГРАФИЧЕСКИЙ ПЛАН			
Топографическая съемка для проектирования по объекту: «Газопровод межпоселковый от ГРС Сяськовский ЦБК до д. Пехалево, д. Березье, д. Нямятово-2, д. Нямятово-1, д. Глядково Волховского района Ленинградской области»			
Адрес	Ленинградская область, Волховский район, д. Пехалево, д. Березье, д. Нямятово-2, д. Нямятово-1, д. Глядково	Координат - СК 47 зона 2	Геодетическая служба ПКЦ
Нач. ПКЦ	Васильченко	Высот - Балтийская 1977 г.	Регистрационный номер СРО И-021-12012010 от 06.07.2017
Нач. службы	Данилов		Масштаб 1:500
Снимали	Стрельников Шероцков Короваков	Дан составлен по результатам топографической съемки на 07.2021г.	Лист №1 Всего листов 1
Составил	Артюшицкий		
Проверил	Лещенко		
Должн.	Фамилия Нюльнис	Стадия Проектная документация	
Дата:	06 августа 2021г	Заказчик ООО «Газпром проектирование»	



Линия совмещения с л.21

Линия совмещения с л.23

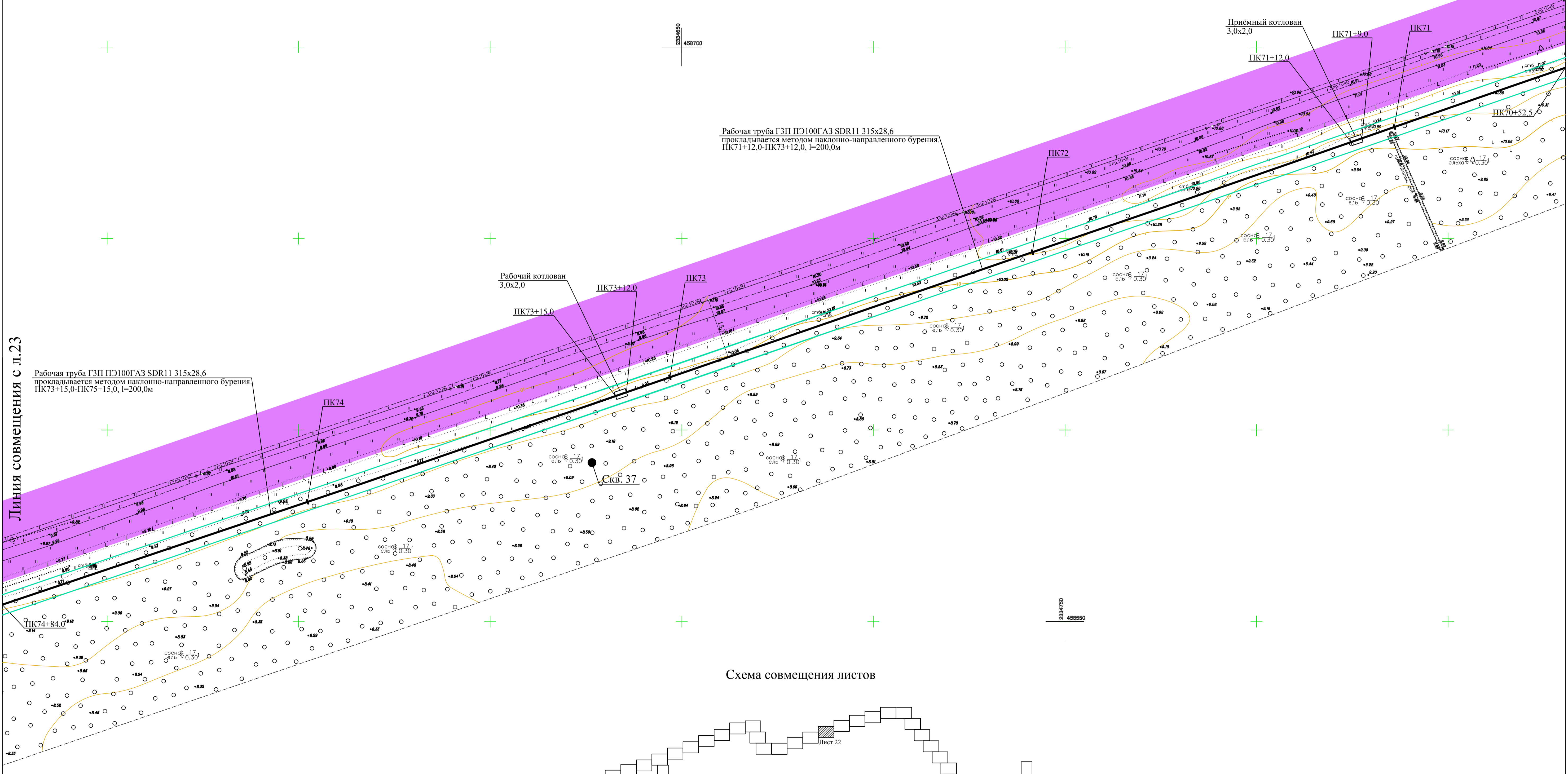
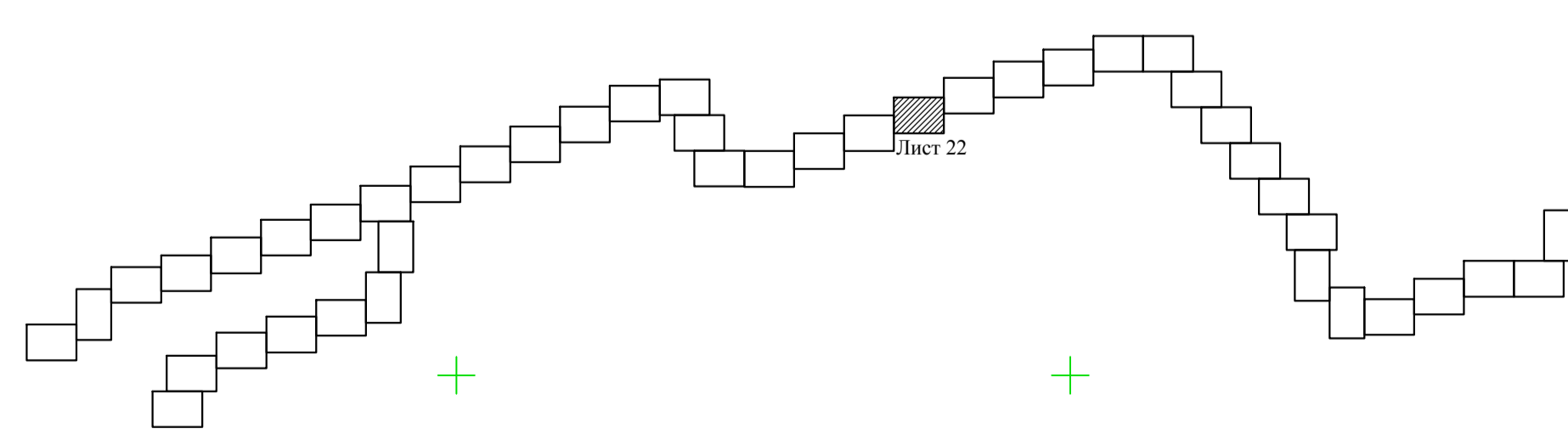


Схема совмещения листов



22686-ПОС					
Газопровод межпоселковый от ГРС Сяськовский ЦБК до д. Пехалево, д. Березье, д. Нямятово-2, д. Нямятово-1, д. Глядково Волховского района Ленинградской области					
Изм.	Кол.	Лист	№ док	Подпись	Дата
Разраб.	Евдокимов				
Провер.	Иванов				
Н.контр.	Васильченко				
Утвердил	Васильченко				
План трассы газопровода высокого (2 кат.) давления ПК70+52,5-ПК74+84,0				Стадия	Лист
				П	22
Ленинградская область				Листов	
ПКЦ АО «Газпром газораспределение Ленинградская область»					



ТОПОГРАФИЧЕСКИЙ ПЛАН			
Топографическая съемка для проектирования по объекту: «Газопровод межпоселковый от ГРС Сяськовский ЦБК до д. Пехалево, д. Березы, д. Нямятово-2, д. Нямятово-1, д. Глядково Волховского района Ленинградской области»			
Адрес	Ленинградская область, Волховский район, д. Пехалево, д. Березы, д. Нямятово-2, д. Нямятово-1, д. Глядково	Координат - СК 47 зона 2	Геодетическая служба ПКЦ
Нач. ПКЦ	Васильченко	Высот - Балтийская 1977 г.	Регистрационный номер СРО И-021-12012010 от 06.07.2017
Нач. службы	Данилов		Масштаб 1:500
Снимали	Яценко Стрельников Щербаков Коробков	План составлен по результатам топографической съемки на 07.2021г.	Лист №1 Всего листов 1
Составил	Артошкин	Стадия	Проектная документация
Проверил	Лепенко	Заказчик	ООО «Газпром проектирование»
Дата:	06 августа 2021г		



Линия совмещения с л.24

Линия совмещения с л.22


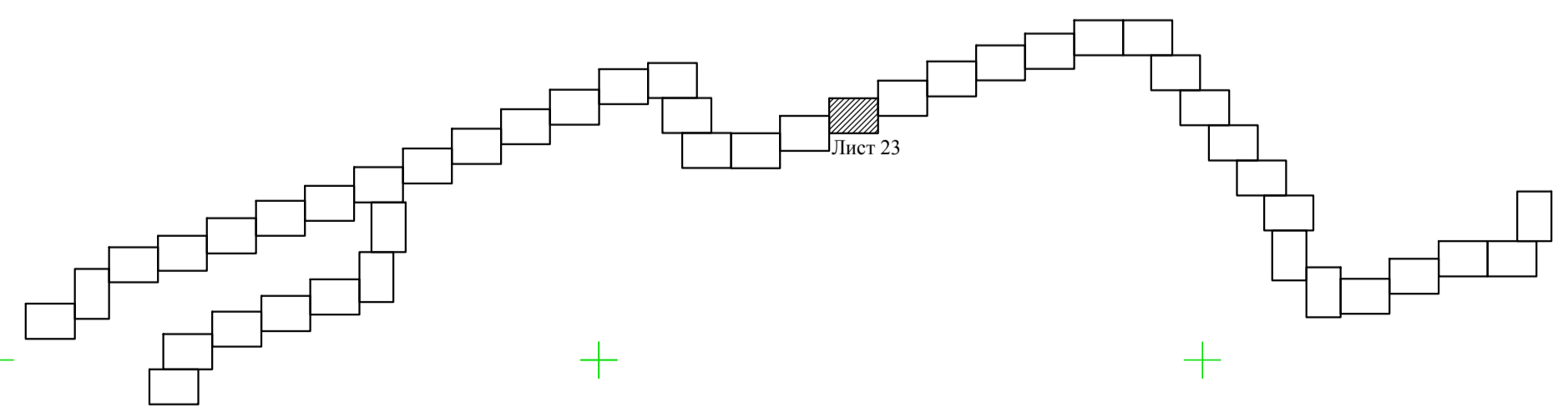


Схема совмещения листов



22686-ПОС					
Газопровод межпоселковый от ГРС Сяськовский ЦБК до д. Пехалево, д. Березы, д. Нямятово-2, д. Нямятово-1, д. Глядково Волховского района Ленинградской области					
Изм.	Кол.	Лист	№ док.	Подпись	Дата
Разраб.		Евдокимова			
Провер.		Иванов			
Н.контр.		Васильченко			
Утвердил		Васильченко			
План трассы газопровода высокого (2 кат.) давления ПК74+84,0-ПК79+15,5				Стадия	Лист
				П	23
ПКЦ АО «Газпром газораспределение Ленинградская область»					



ТОПОГРАФИЧЕСКИЙ ПЛАН			
Топографическая съемка для проектирования по объекту: «Газопровод межпоселковый от ГРС Сяськовский ЦБК до д. Пехалево, д. Березье, д. Нямятово-2, д. Нямятово-1, д. Глядково Волховского района Ленинградской области».			
Адрес	Ленинградская область, Волховский район, д. Пехалево, д. Березье, д. Нямятово-2, д. Нямятово-1, д. Глядково	Координат - СК 47 зона 2	Геодзическая служба ПКЦ
Нач. ПКЦ	Васильченко	Высот - Балтийская 1977 г.	Регистрационный номер СРО И-021-12012010 от 06.07.2017
Нач. службы	Данилов		Масштаб 1:500
Снимали	Яценко Стрельников Шереметьев Коровацкий	План составлен по результатам топографической съемки на 07.2021г.	Лист №1 Всего листов 1
Составил	Артошнина		
Проверил	Лепешко		
Должн.	Фамилия	Подпись	Стадия
Дата:	06 августа 2021г		Проектная документация Заказчик ООО «Газпром проектирование»



Линия совмещения с л.25

Линия совмещения с л.23

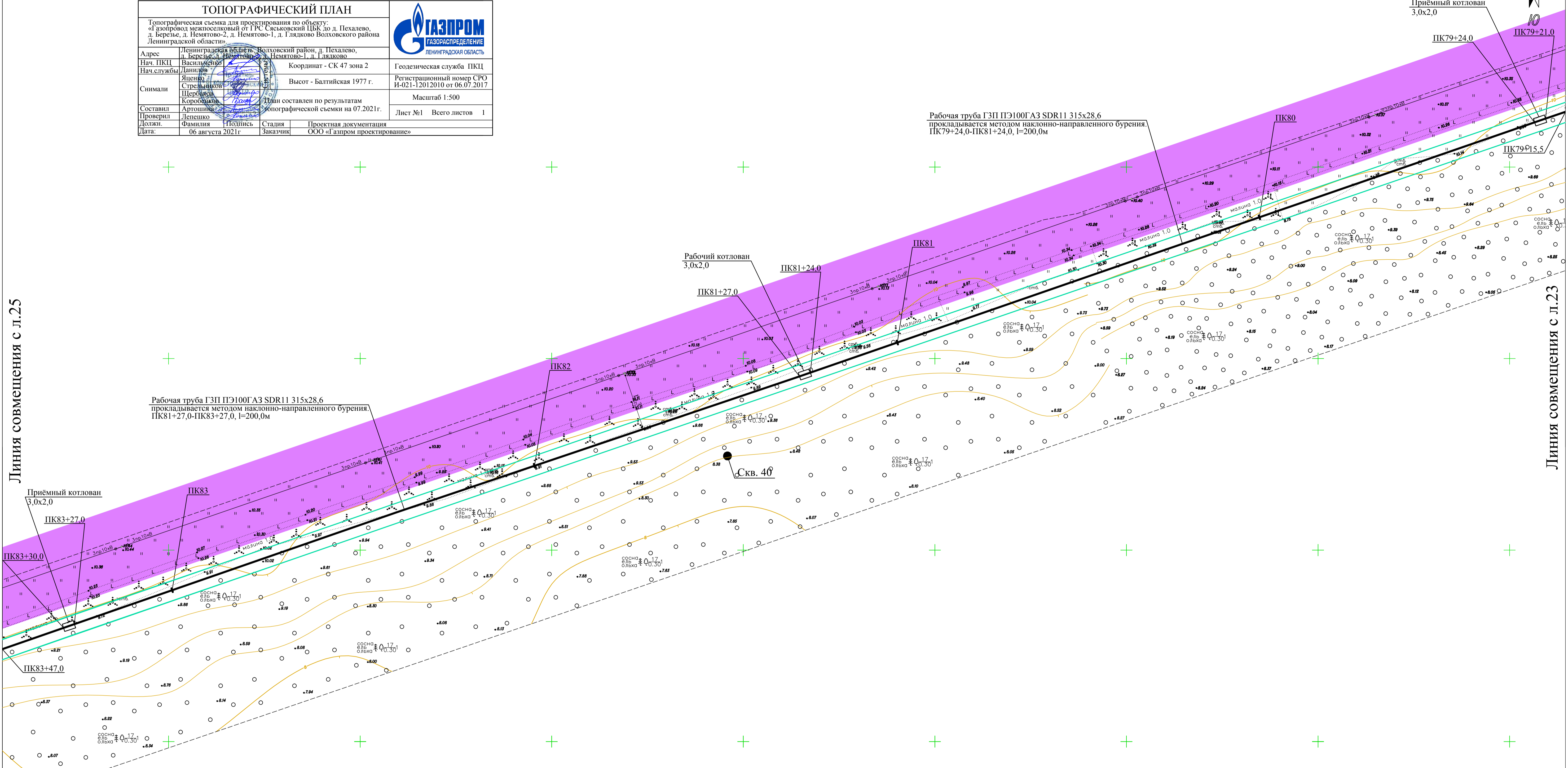
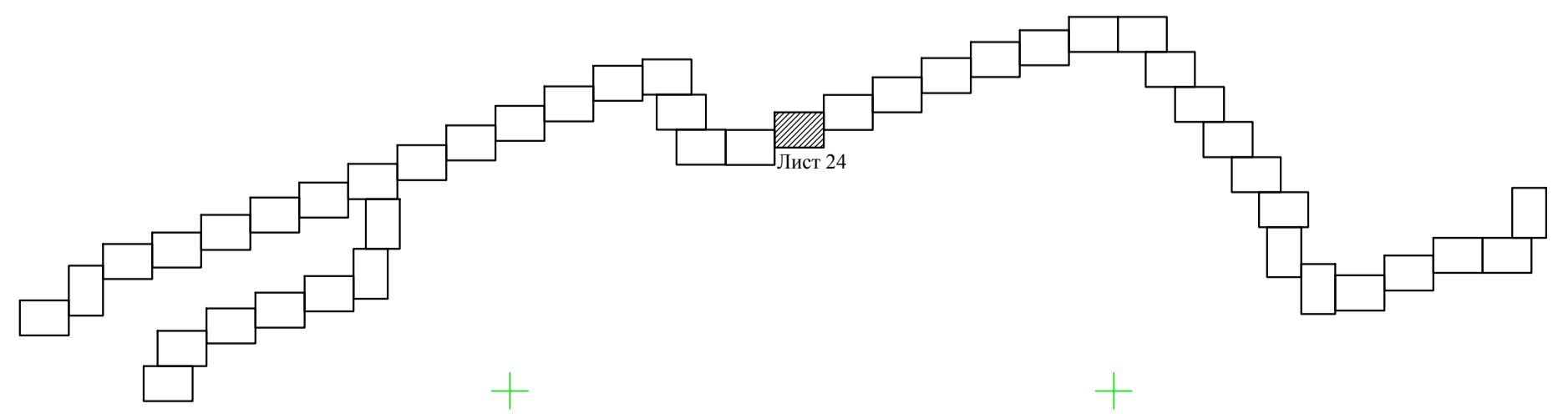


Схема совмещения листов



2383750  
458200

22686-ПОС					
Газопровод межпоселковый от ГРС Сяськовский ЦБК до д. Пехалево, д. Березье, д. Нямятово-2, д. Нямятово-1, д. Глядково Волховского района Ленинградской области					
Изм.	Кол.	Лист	№ док	Подпись	Дата
Разраб.		Евдокимова			
Провер.		Иванов			
Н.контр.		Васильченко			
Утвердил		Васильченко			
Проект организации строительства				Стадия	Лист
План трасы газопровода высокого (2 кат.) давления ПК79+15,5-ПК83+30,0				П	24
Ленинградская область				Листов	
ПКЦ АО «Газпром газораспределение Ленинградская область»					



ТОПОГРАФИЧЕСКИЙ ПЛАН			
Топографическая съемка для проектирования по объекту: «Газопровод межпоселковый от ГРС Сяськовский ЦБК до д. Пехалево, д. Березье, д. Немятово-2, д. Немятово-1, д. Глядково Волховского района Ленинградской области»			
Адрес	Ленинградская область, Волховский район, д. Пехалево, д. Березье, д. Немятово-2, д. Немятово-1, д. Глядково	Координат - СК 47 зона 2	Геодетическая служба ПКЦ
Нач. ПКЦ	Васильевский		
Нач. службы	Давыдов		Регистрационный номер СРО И-021-12012010 от 06.07.2017
Снимали	Средняков, Шерваков, Короваков	Высот - Балтийская 1977 г.	Масштаб 1:500
Составил	Артошина	План составлен по результатам топографической съемки на 07.2021г.	
Проверил	Лепешко	Лист №1	Всего листов 1
Должн.	Фамилия	Подпись	Стадия
Дата:	06 августа 2021г	Заказчик	ООО «Газпром проектирование»



Линия совмещения с л.26

Линия совмещения с л.24

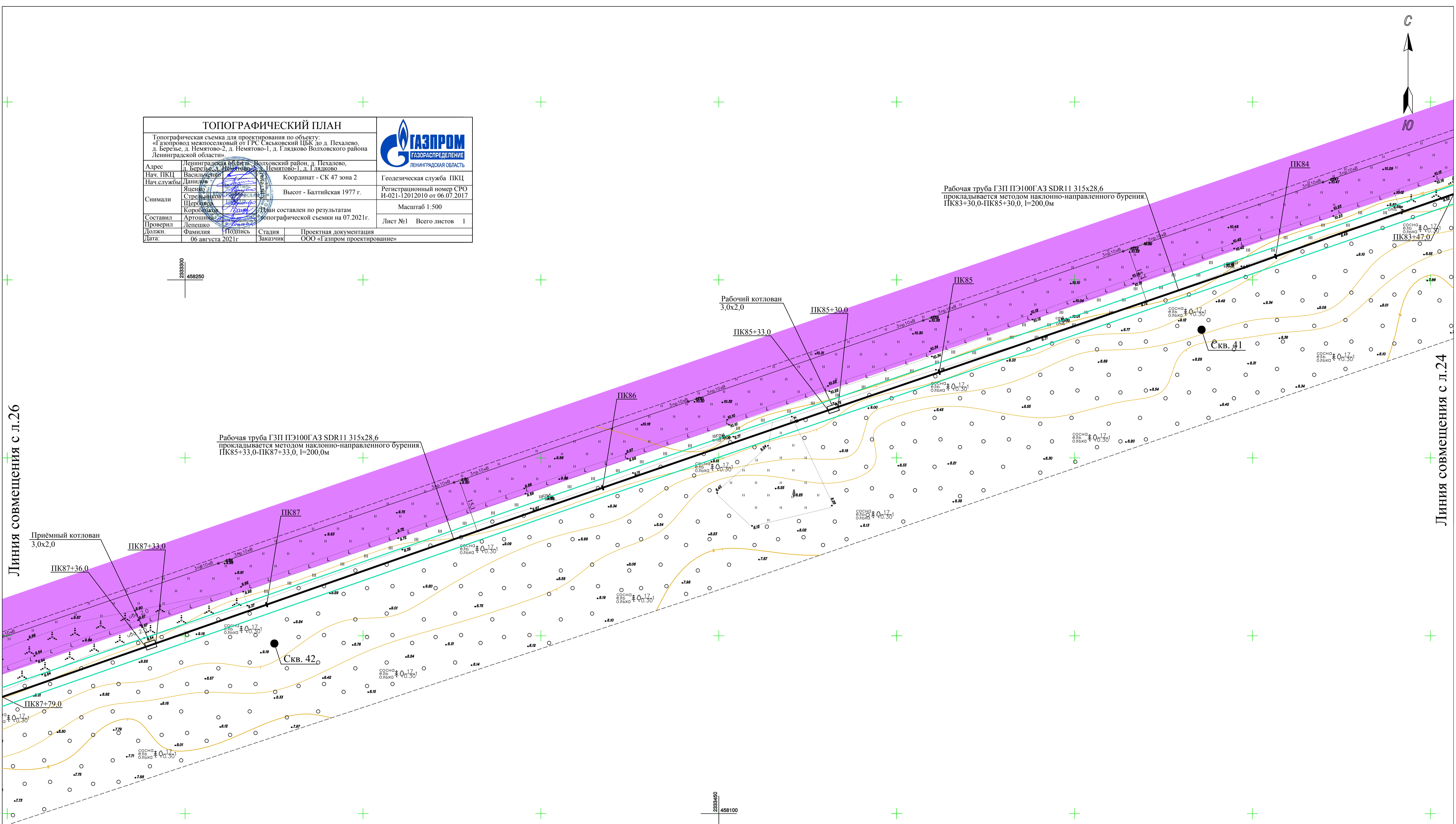
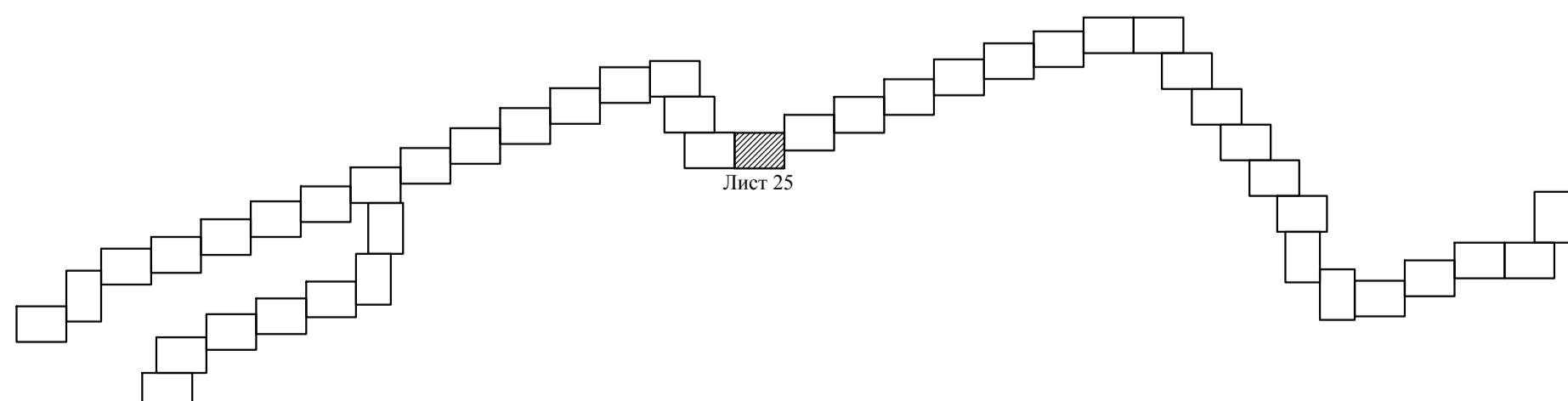


Схема совмещения листов




22686-ПОС					
Газопровод межпоселковый от ГРС Сяськовский ЦБК до д. Пехалево, д. Березье, д. Немятово-2, д. Немятово-1, д. Глядково Волховского района Ленинградской области					
Изм.	Кол.	Лист	№ док	Подпись	Дата
Разраб.		Евдокимова			
Провер.		Иванов			
Н.контр.		Васильченко			
Утвердил		Васильченко			
Проект организации строительства				Стадия	Лист
План трассы газопровода высокого (2 кат.) давления ПК83+30,0-ПК87+79,0				П	25
Ленинградская область				Листов	
ПКЦ АО «Газпром газораспределение Ленинградская область»					

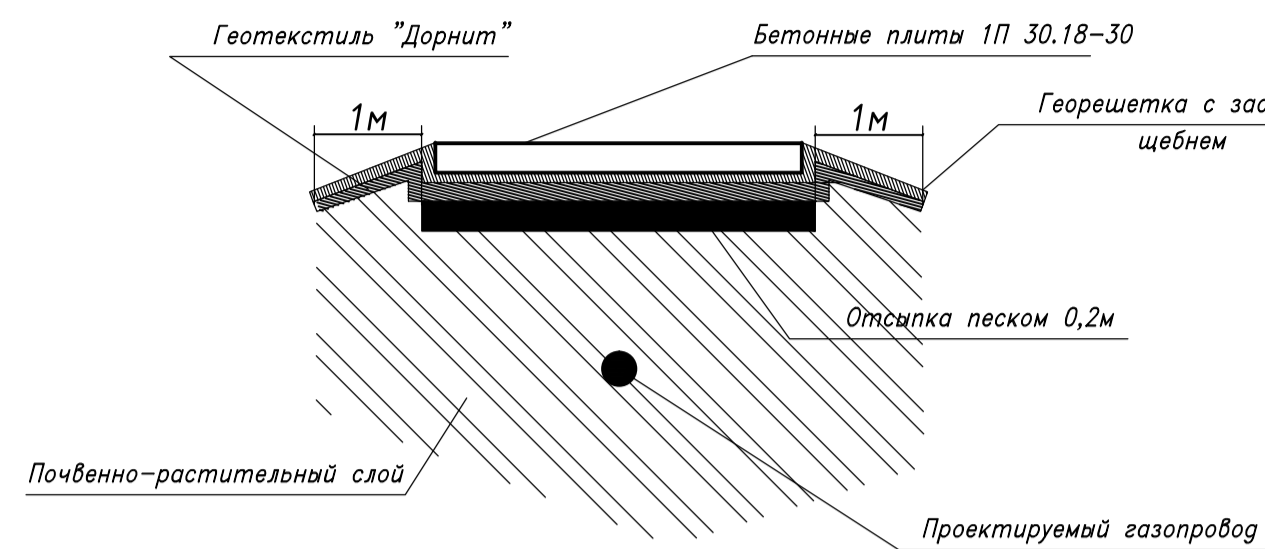


# Линия совмещения с л.27

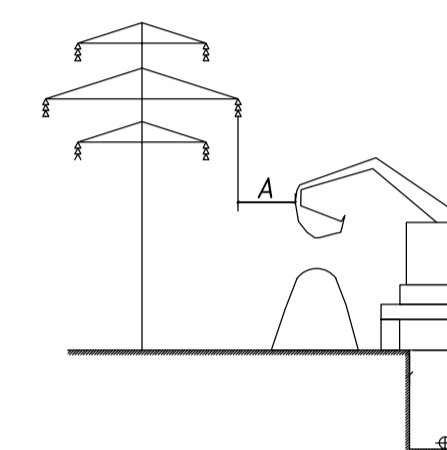
Условные обозначения



Конструкция постоянного перехода  
через газопровод в охранной  
зоне ВЛ



В местах пересечения с сооружениями филиала ПАО  
"Россети Ленэнерго" обустроить переходы для  
беспрепятственного проезда автомобильной и  
тракторной техники, включая механизмы на гусеничном  
ходу. Обеспечить сохранность существующих  
технологических проездов к сооружениям.



А – расстояние от подъемной или подвижной части  
грузоподъемной машины и от поднимаемого груза в любом  
положении до ближайшего провода ЛЭП, находящейся под  
напряжением:  
до 1 кВ – 1,5 м;  
от 1 до 20 кВ – 2 м;  
от 35 до 110 кВ – 4 м;  
от 150 до 220 кВ – 5 м;  
330 кВ – 6 м;  
от 500 до 750 кВ – 9 м;  
800 кВ (постоянного тока) – 9 м.

- Зона строительных работ
- Охранная зона ЛЭП
- Проектируемый газопровод
- Путь движения строительной техники по  
вдольтрассовому проезду
- Временная площадка для складирования материалов
- ➔ Путь движения строительной техники

В целях обеспечения сохранности объекта культурного наследия («Новоосясский канал (б.канал императрицы Марии Федоровны)», «Сяский канал (б.канал Екатерины II)» предусмотрены следующие мероприятия

- проезд автотранспорта и дорожно-строительной техники и доставка строительных материалов осуществлять только по существующей дорожной сети и в пределах временной полосы отвода проектируемого газопровода;
- при проведении земляных работ предусмотреть крепление стенок котлованов (прямоугол ННБ) для обеспечения невозможности смещения грунтовых масс и минимизации влияния на грунты объекта культурного наследия;
- по завершении земляных работ произвести рекультивацию – устранить следы движения техники, восстановить растительный покров;
- после завершения работ предоставить в Комитет по сохранению культурного наследия Ленинградской области фотофиксация состояния объекта культурного наследия;
- складирование строительных материалов, предметов и грузов осуществлять только на временных площадках за пределами территории ОКН.

ТОПОГРАФИЧЕСКИЙ ПЛАН	
Топографическая съемка для проектирования по объекту: «Газопровод межсоседей от ГРС Сяськовский ЦБК до д. Пехалево, д. Березье, д. Немятово-2, д. Немятово-1, д. Глядково Волховского района Ленинградской области».	
Адрес: Ленинградская область, Волховский район, д. Пехалево, д. Березье, д. Немятово-2, д. Немятово-1, д. Глядково	Координат - СК 47 зона 2
Нач. ПКЦ: Васильевский	Высот - Балтийская 1977 г.
Нач. службы: Данилина	Регистрационный номер СРО И-021-12012010 от 06.07.2017
Снимали: Яценко, Стрельников, Щербаков	Масштаб 1:500
Составил: Коробович	Дан план составлен по результатам топографической съемки на 07.2021г.
Проверил: Лепенко	Лист №1 Всего листов 1
Должн.: Фамилия Подпись Стадия	Проектная документация
Дата: 06 августа 2021г.	Заказчик: ООО «Газпром проектирование»

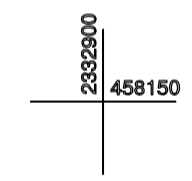
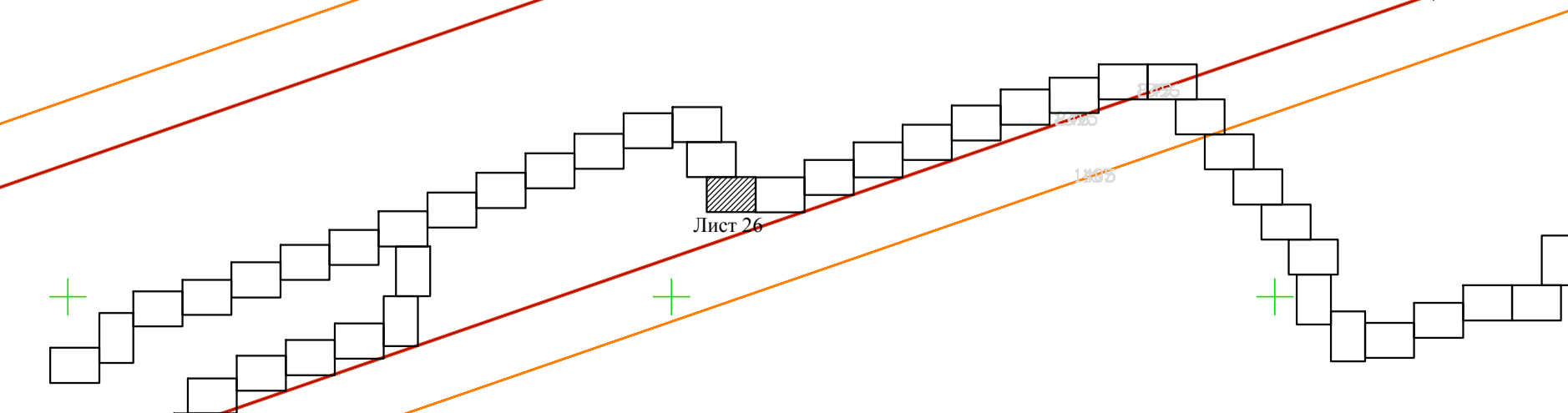


Схема совмещения листов



Рабочая труба ГЗП ПЭ100ГАЗ SDR11 315x28,6  
прокалывается методом наклонно-направленного бурения.  
ПК89+98,0-ПК91+17,0, l=119,0м

Рабочая труба ГЗП ПЭ100ГАЗ SDR11 315x28,6  
прокалывается методом наклонно-направленного бурения.  
ПК87+36,0-ПК89+95,5, l=259,5м

Установка знака в соответствии  
с СТО Газпром 2-35-454-2011:  
- "Осторожно газопровод"  
Установка знака:  
- "Перевоз через действующий  
газопровод"

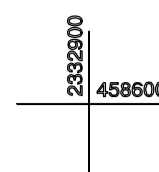
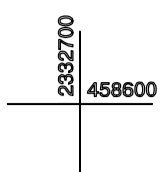
Рабочий котлован  
3,0x2,0  
УП35 90°

22686-ПОС					Лист		
Газопровод межсоседей от ГРС Сяськовский ЦБК до д. Пехалево, д. Березье, д. Немятово-2, д. Немятово-1, д. Глядково Волховского района Ленинградской области					Стдия	Лист	Листов
Разраб.	Евдокимова				П	26	
Провер.	Иванов						
Н.контр.	Васильченко						
Утвердил	Васильченко						
План трассы газопровода высокого (2 кат.) давления ПК87+79,0-ПК89+87,5					ПКЦ АО «Газпром газораспределение Ленинградская область»		

Линия совмещения с л.25



Линия совмещения с л.28



ТОПОГРАФИЧЕСКИЙ ПЛАН			
Топографическая съемка для проектирования по объекту: «Газопровод межпоселковый от ГРС Сяськовский ЦБК до д. Пехалево, д. Березье, д. Немятово-2, д. Немятово-1, д. Глядково Волховского района Ленинградской области»			
Адрес	Ленинградская область, Волховский район, д. Пехалево, д. Березье, д. Немятово-2, д. Немятово-1, д. Глядково	Координат - СК 47 зона 2	Геодетическая служба ПКЦ
Нач. ПКЦ	Васильченко	Высот - Балтийская 1977 г.	Регистрационный номер СРО И-021-12012010 от 06.07.2017
Нач. службы	Данилов	Масштаб 1:500	Лист №1 Всего листов 1
Снимали	Яценко, Стрельников, Шереметьев, Коробовский	План составлен по результатам топографической съемки на 07.2021г.	
Составил	Артошина	Топографическая съемка	
Проверил	Лепешко	Проектная документация	
Должн.	Фамилия	Подпись	Стадия
Дата:	06 августа 2021г	Заказчик	ООО «Газпром проектирование»



ГЗП ПЭ100ГАЗ SDR11 315x28,6

ГЗП ПЭ100ГАЗ SDR11 315x28,6

ГЗП ПЭ100ГАЗ SDR11 315x28,6

Линия совмещения с л.26

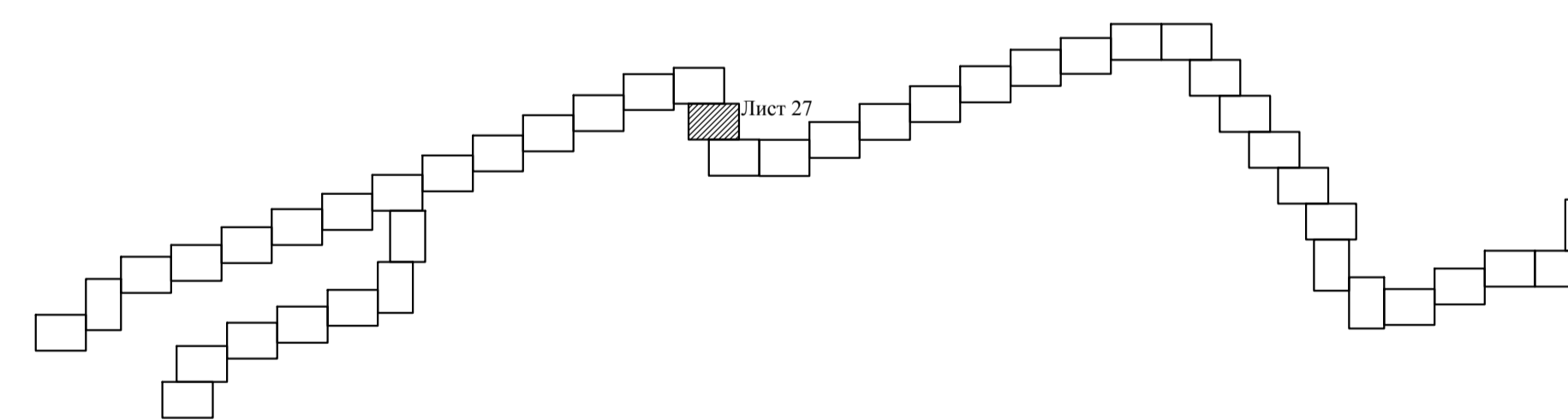
Условные обозначения

- Полоса отвода газопровода (ограждение)
- Проектируемый газопровод
- Путь движения строительной техники по вдольтрассовому проезду
- Временная площадка для складирования материалов

В целях обеспечения сохранности объекта культурного наследия («Новосясьский канал (б.канал императрицы Марии Федоровны)», «Сясьский канал (б.канал Екатерины II)» предусмотрены следующие мероприятия

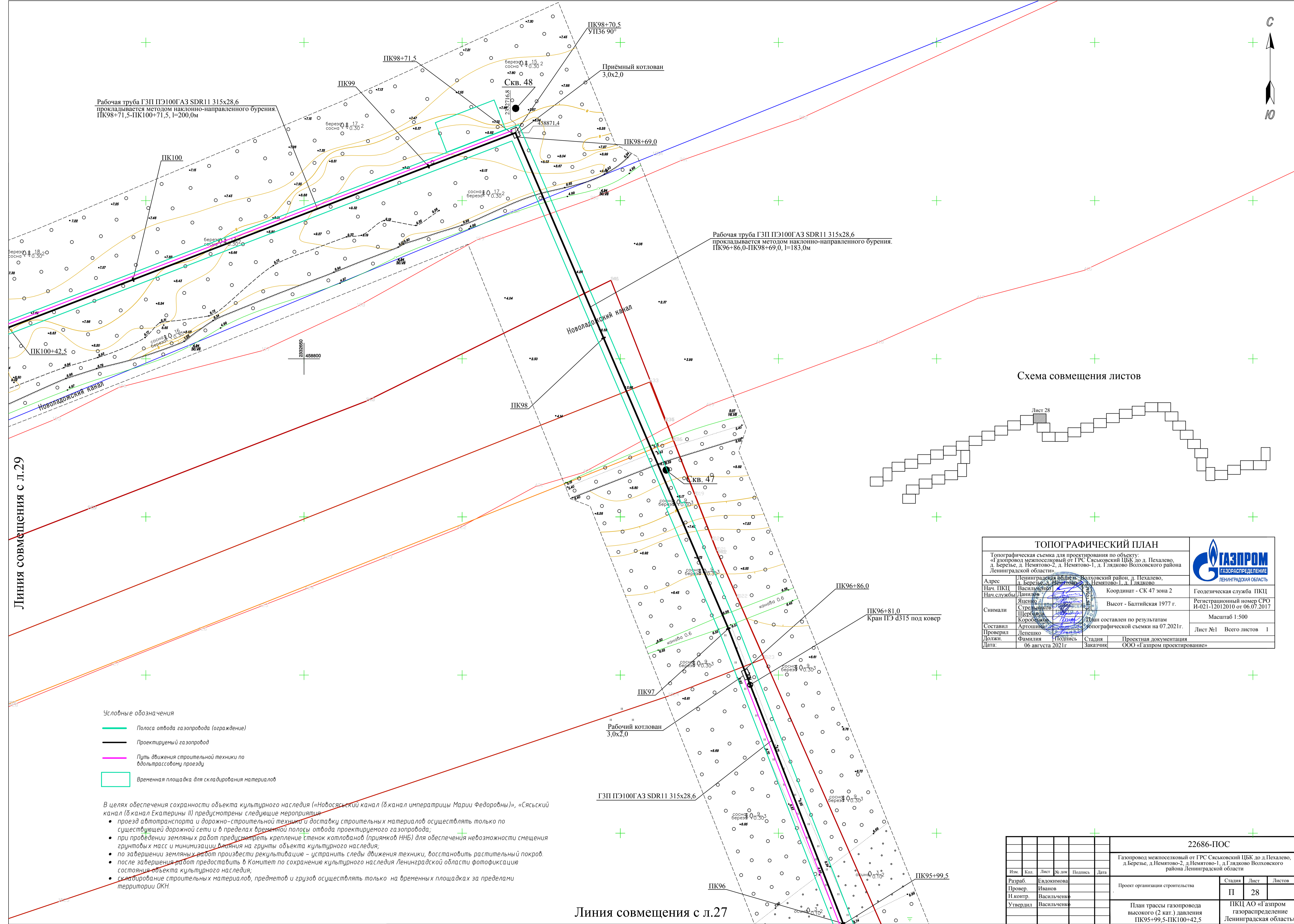

- проезд автотранспорта и дорожно-строительной техники и доставку строительных материалов осуществлять только по существующей дорожной сети и в пределах временной полосы отвода проектируемого газопровода;
- при проведении земляных работ предусмотреть крепление стенок котлованов (прямиков ННБ) для обеспечения невозможности смещения грунтовых масс и минимизации влияния на грунты объекта культурного наследия;
- по завершении земляных работ произвести рекультивацию - устранить следы движения техники, восстановить растительный покров.
- после завершения работ предоставить в Комитет по сохранению культурного наследия Ленинградской области фотофиксацию состояния объекта культурного наследия;
- складирование строительных материалов, предметов и грузов осуществлять только на временных площадках за пределами территории ОКН.

Схема совмещения листов



22686-ПОС				
Изм.	Кол.	Лист	№ док.	Подпись
		68350		
Разраб.	Евдокимова	Газопровод межпоселковый от ГРС Сяськовский ЦБК до д. Пехалево, д. Березье, д. Немятово-2, д. Немятово-1, д. Глядково Волховского района Ленинградской области		Дата
Провер.	Иванов	Проект организации строительства		Стадия
Н.контр.	Васильченко	П		Лист
Утвердил	Васильченко	План трассы газопровода высокого (2 кат.) давления ПК92+87,5-ПК95+99,5		Листов
			ПКЦ АО «Газпром газораспределение Ленинградская область»	

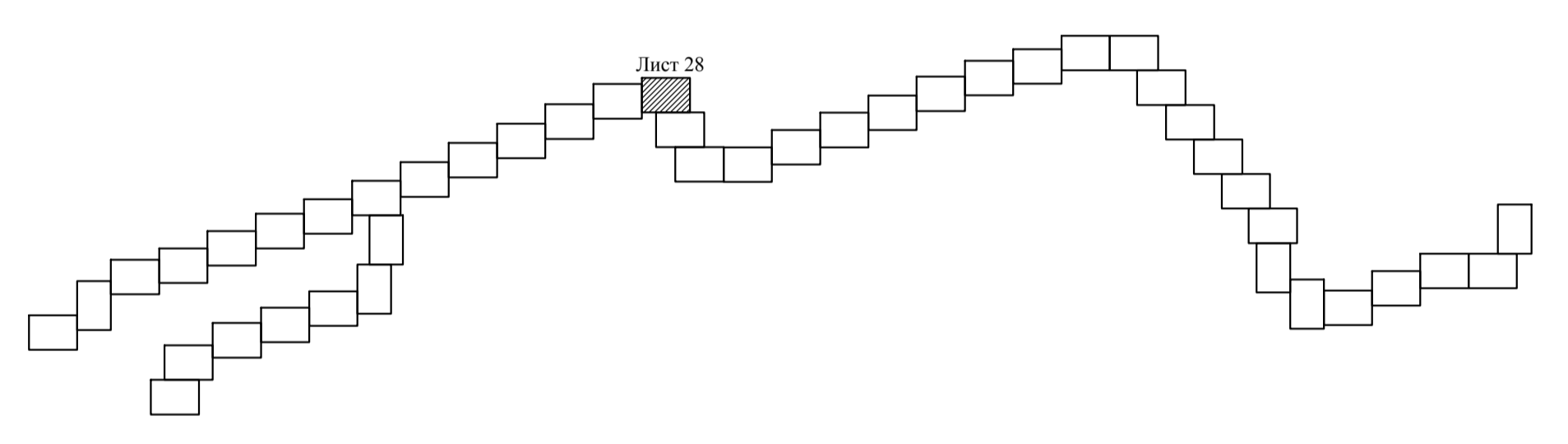




Линия совмещения с л.29

Линия совмещения с л.27

Схема совмещения листов



- Условные обозначения
- Полоса отвода газопровода (ограждение)
  - Проектируемый газопровод
  - Путь движения строительной техники по вдольтрассовому проезду
  - Временная площадка для складирования материалов

В целях обеспечения сохранности объекта культурного наследия («Новосяский канал (б.канал императрицы Марии Федоровны)», «Сяский канал (б.канал Екатерины II)» предусмотрены следующие мероприятия:

- проезд автотранспорта и дорожно-строительной техники и доставка строительных материалов осуществлять только по существующей дорожной сети и в пределах временной полосы отвода проектируемого газопровода;
- при проведении земляных работ предусмотреть крепление стенок котлованов (прямых и ННБ) для обеспечения невозможности смещения грунтовых масс и минимизации влияния на грунты объекта культурного наследия;
- по завершении земляных работ произвести рекультивацию – устранить следы движения техники, восстановить растительный покров;
- после завершения работ предоставить в Комитет по сохранению культурного наследия Ленинградской области фотофиксацию состояния объекта культурного наследия;
- складирование строительных материалов, предметов и грузов осуществлять только на временных площадках за пределами территории ОКН.

ТОПОГРАФИЧЕСКИЙ ПЛАН		 <small>ГАЗОРАСПРЕДЕЛЕНИЕ</small> <small>ЛЕНИНГРАДСКАЯ ОБЛАСТЬ</small>	
Топографическая съемка для проектирования по объекту: «Газопровод межпоселковый от ГРС Сяськовский ЦБК до д. Пехалево, д. Березье, д. Немятово-2, д. Немятово-1, д. Гладково Волховского района Ленинградской области».			
Адрес	Ленинградская область, Волховский район, д. Пехалево, д. Березье, д. Немятово-2, д. Немятово-1, д. Гладково	Координат - СК 47 зона 2	Геодетическая служба ПКЦ
Нач. ПКЦ	Васильченко		
Нач. службы	Данилов	Высот - Балтийская 1977 г.	Регистрационный номер СРО И-021-12012010 от 06.07.2017
Снимали	Яценко Стрельникова Щербаков		Масштаб 1:500
Составил	Артюшин	План составлен по результатам топографической съемки на 07.2021г.	Лист №1 Всего листов 1
Проверил	Пелешико		
Должн.	Фамилия Подпись	Стадия Проектная документация	
Дата:	06 августа 2021г	Заказчик ООО «Газпром проектирование»	

					22686-ПОС			
					Газопровод межпоселковый от ГРС Сяськовский ЦБК до д. Пехалево, д. Березье, д. Немятово-2, д. Немятово-1, д. Гладково Волховского района Ленинградской области			
Изм.	Кол.	Лист	№ док.	Подпись	Дата	Стдия	Лист	Листов
Разраб.		Евдокимова				Проект организации строительства	П	28
Провер.		Иванов						
Н.контр.		Васильченко						
Утвердил		Васильченко				План трассы газопровода высокого (2 кат.) давления ПК95+99,5-ПК100+42,5		ПКЦ АО «Газпром газораспределение Ленинградская область»

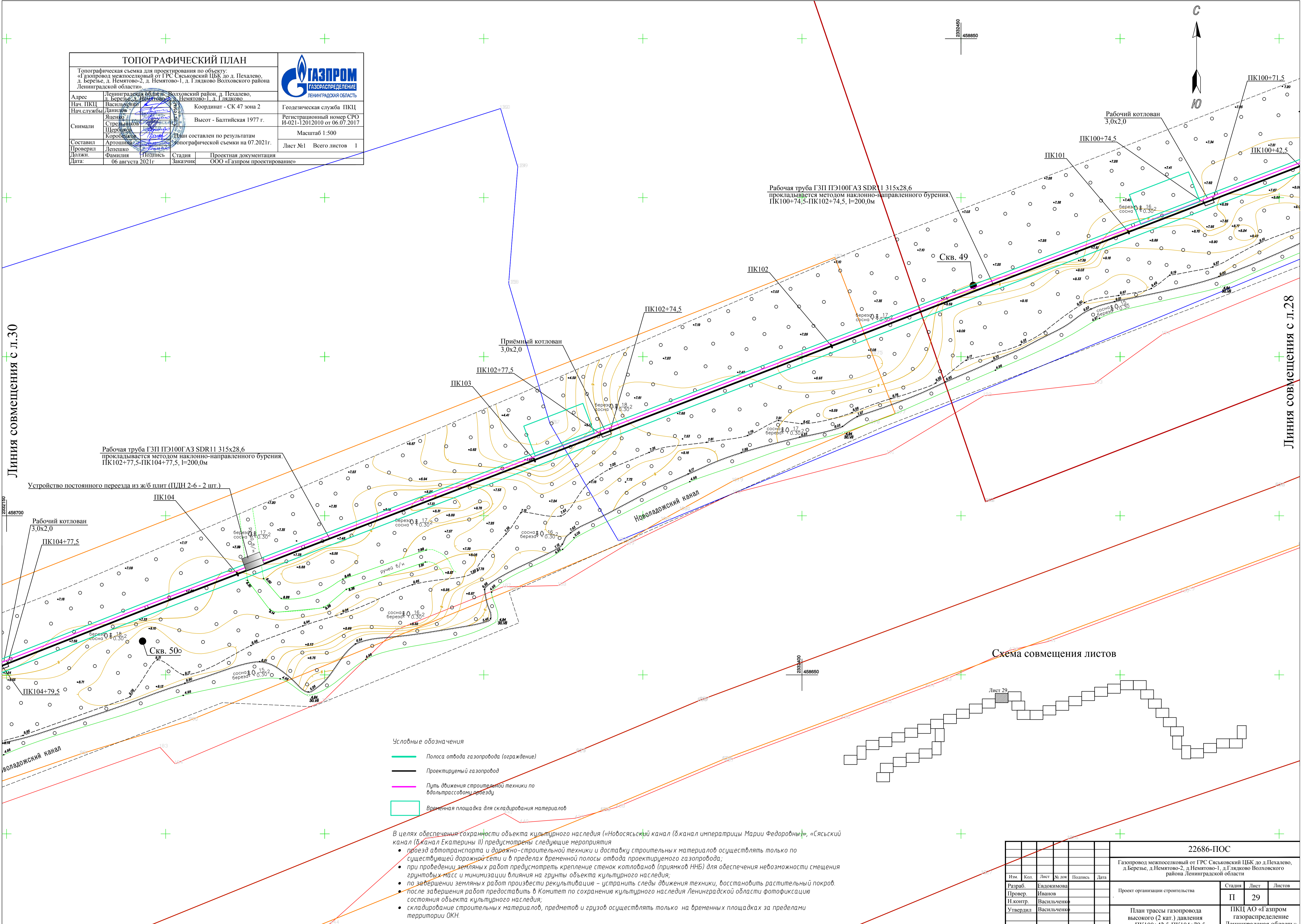


ТОПОГРАФИЧЕСКИЙ ПЛАН			
Топографическая съемка для проектирования по объекту: «Газопровод межпоселковый от ГРС Сяськовский ЦБК до д. Пехалево, д. Березье, д. Нямтово-2, д. Нямтово-1, д. Гладково Волховского района Ленинградской области».			
Адрес	Ленинградская область, Волховский район, д. Пехалево, д. Березье, д. Нямтово-2, д. Нямтово-1, д. Гладково	Координат - СК 47 зона 2	Геодетическая служба ПКЦ
Нач. ПКЦ	Васильевский	Высот - Балтийская 1977 г.	Регистрационный номер СРО И-021-12012010 от 06.07.2017
Нач. службы	Данилов	Масштаб 1:500	
Снимали	Яценко, Стрельников, Шерокова, Коробков	Дан план составлен по результатам топографической съемки на 07.2021г.	Лист №1 Всего листов 1
Составил	Артошников		
Проверил	Денишко		
Должн.	Фамилия	Подпись	Стадия
Дата:	06 августа 2021г		Проектная документация
			Заказчик
			ООО «Газпром проектирование»



Линия совмещения с л.30

Линия совмещения с л.28



- Условные обозначения
- Полоса отвода газопровода (ограждение)
  - Проектируемый газопровод
  - Путь движения строительной техники по вдольтрассовому проезду
  - Временная площадка для складирования материалов

В целях обеспечения сохранности объекта культурного наследия («Новосясьский канал (б.канал императрицы Марии Федоровны)», «Сясьский канал (б.канал Екатерины II)» предусмотрены следующие мероприятия:

- проезд автотранспорта и дорожно-строительной техники и доставку строительных материалов осуществлять только по существующей дорожной сети и в пределах временной полосы отвода проектируемого газопровода;
- при проведении земляных работ предусмотреть крепление стенок котлованов (прямоугол ННБ) для обеспечения невозможности смещения грунтовых масс и минимизации влияния на грунты объекта культурного наследия;
- по завершении земляных работ произвести рекультивацию – устранить следы движения техники, восстановить растительный покров;
- после завершения работ предоставить в Комитет по сохранению культурного наследия Ленинградской области фотофиксацию состояния объекта культурного наследия;
- складирование строительных материалов, предметов и грузов осуществлять только на временных площадках за пределами территории ОКН.



22686-ПОС				
Газопровод межпоселковый от ГРС Сяськовский ЦБК до д. Пехалево, д. Березье, д. Нямтово-2, д. Нямтово-1, д. Гладково Волховского района Ленинградской области				
Изм.	Кол.	Лист	№ док	Подпись
Разраб.	Евдокимова			
Провер.	Иванов			
Н.контр.	Васильченко			
Утвердил	Васильченко			
План трассы газопровода высокого (2 кат.) давления ПК100+42,5-ПК104+79,5			Стдия	Лист
			П	29
ПКЦ АО «Газпром газораспределение Ленинградская область»				

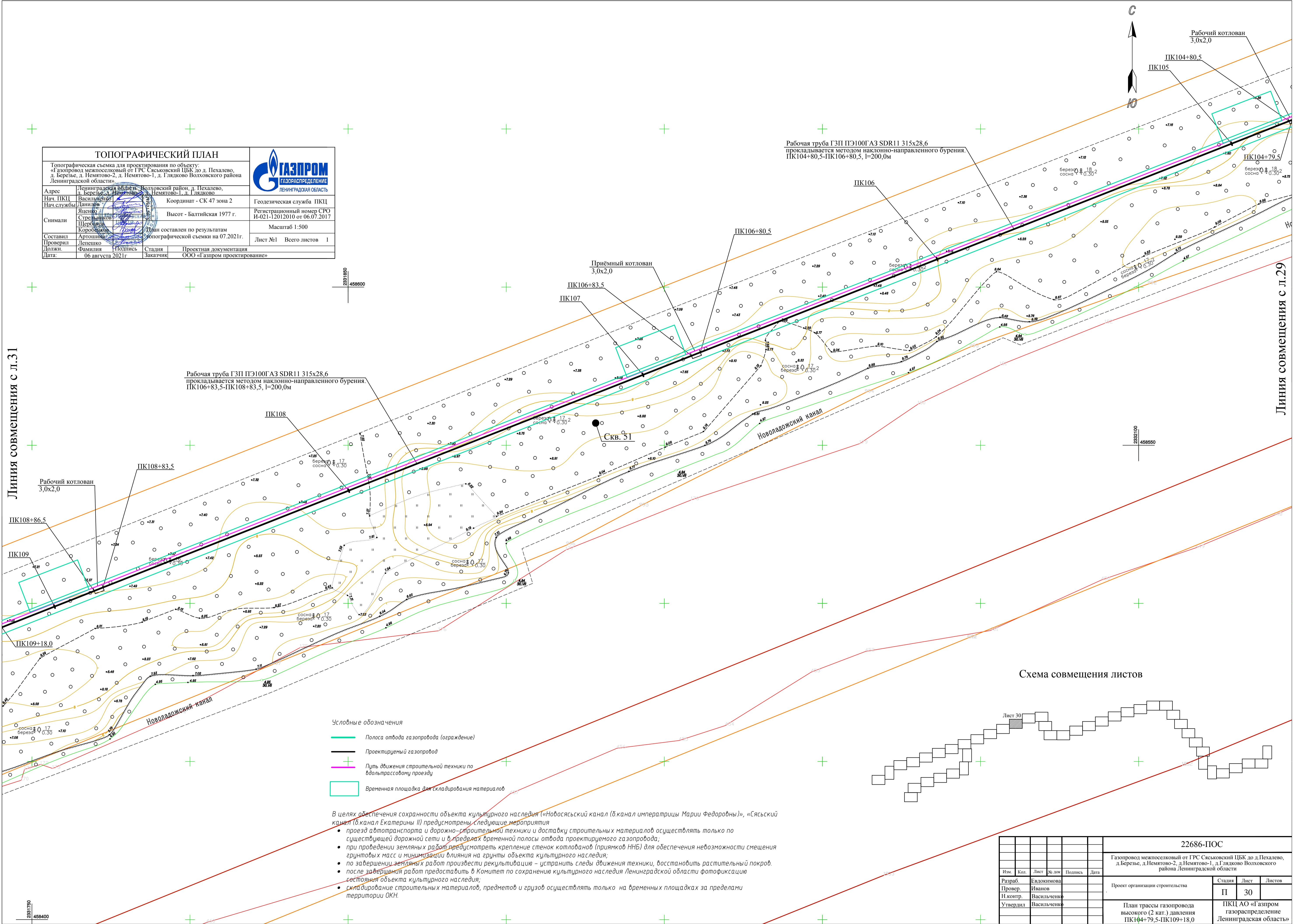


ТОПОГРАФИЧЕСКИЙ ПЛАН			
Топографическая съемка для проектирования по объекту: «Газопровод межпоселковый от ГРС Сяськовский ЦБК до д. Пехалево, д. Березье, д. Немятово-2, д. Немятово-1, д. Глядково Волховского района Ленинградской области».			
Адрес	Ленинградская область, Волховский район, д. Пехалево, д. Березье, д. Немятово-2, д. Немятово-1, д. Глядково	Координат - СК 47 зона 2	Геодетическая служба ПКЦ
Нач. ПКЦ	Васильченко Данилов	Высот - Балтийская 1977 г.	Регистрационный номер СРО И-021-12012010 от 06.07.2017
Снимали	Яценко Стрельников	Масштаб 1:500	Лист №1 Всего листов 1
Составил	Короваков	Детан составлен по результатам топографической съемки на 07.2021г.	
Проверил	Артошник	Лист №1 Всего листов 1	
Должн.	Фамилия Подпись	Стадия	Проектная документация
Дата:	06 августа 2021г	Заказчик	ООО «Газпром проектирование»



Линия совмещения с л.31

Линия совмещения с л.29



Рабочая труба ГЗП ПЭ100ГАЗ SDR11 315x28.6 прокладывается методом наклонно-направленного бурения. ПК106+83,5-ПК108+83,5, l=200,0м

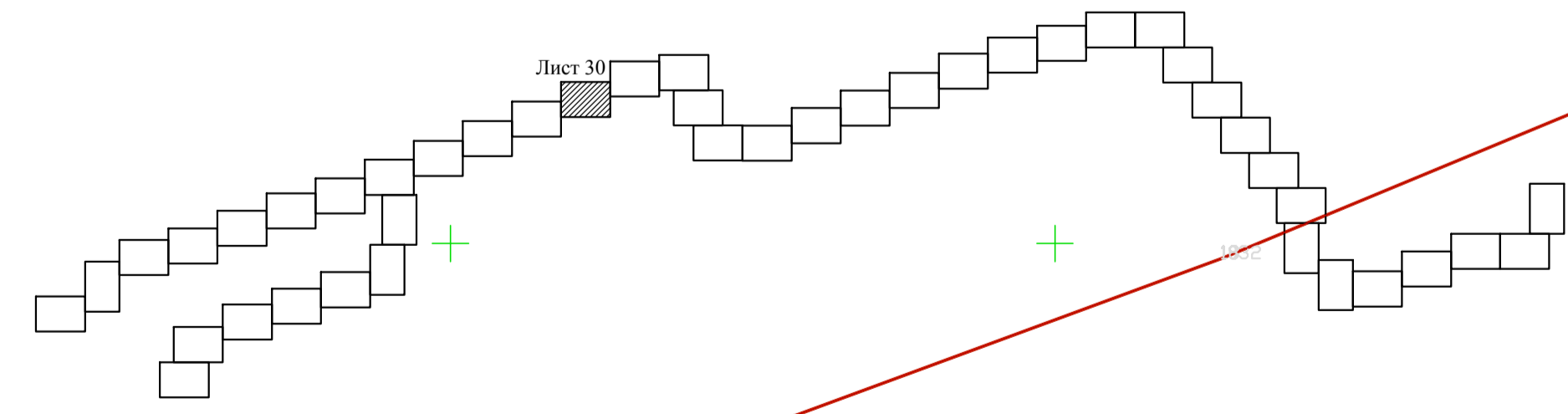
Рабочая труба ГЗП ПЭ100ГАЗ SDR11 315x28.6 прокладывается методом наклонно-направленного бурения. ПК104+80,5-ПК106+80,5, l=200,0м

- Условные обозначения
- Полоса отвода газопровода (ограждение)
  - Проектируемый газопровод
  - + Путь движения строительной техники по вальтрассовому проезду
  - Временная площадка для складирования материалов

В целях обеспечения сохранности объекта культурного наследия («Новосяский канал (б.канал императрицы Марии Федоровны)», «Сясьский канал (б.канал Екатерины II)» предусмотрены следующие мероприятия:

- проезд автотранспорта и дорожно-строительной техники и доставки строительных материалов осуществлять только по существующей дорожной сети и в пределах временной полосы отвода проектируемого газопровода;
- при проведении земляных работ предусмотреть крепление стенок котлованов (прямокоп ННБ) для обеспечения невозможности смещения грунтовых масс и минимизации влияния на грунты объекта культурного наследия;
- по завершении земляных работ произвести рекультивацию – устранить следы движения техники, восстановить растительный покров;
- после завершения работ предоставить в Комитет по сохранению культурного наследия Ленинградской области фотофиксацию состояния объекта культурного наследия;
- складирование строительных материалов, предметов и грузов осуществлять только на временных площадках за пределами территории ОКН.

Схема совмещения листов



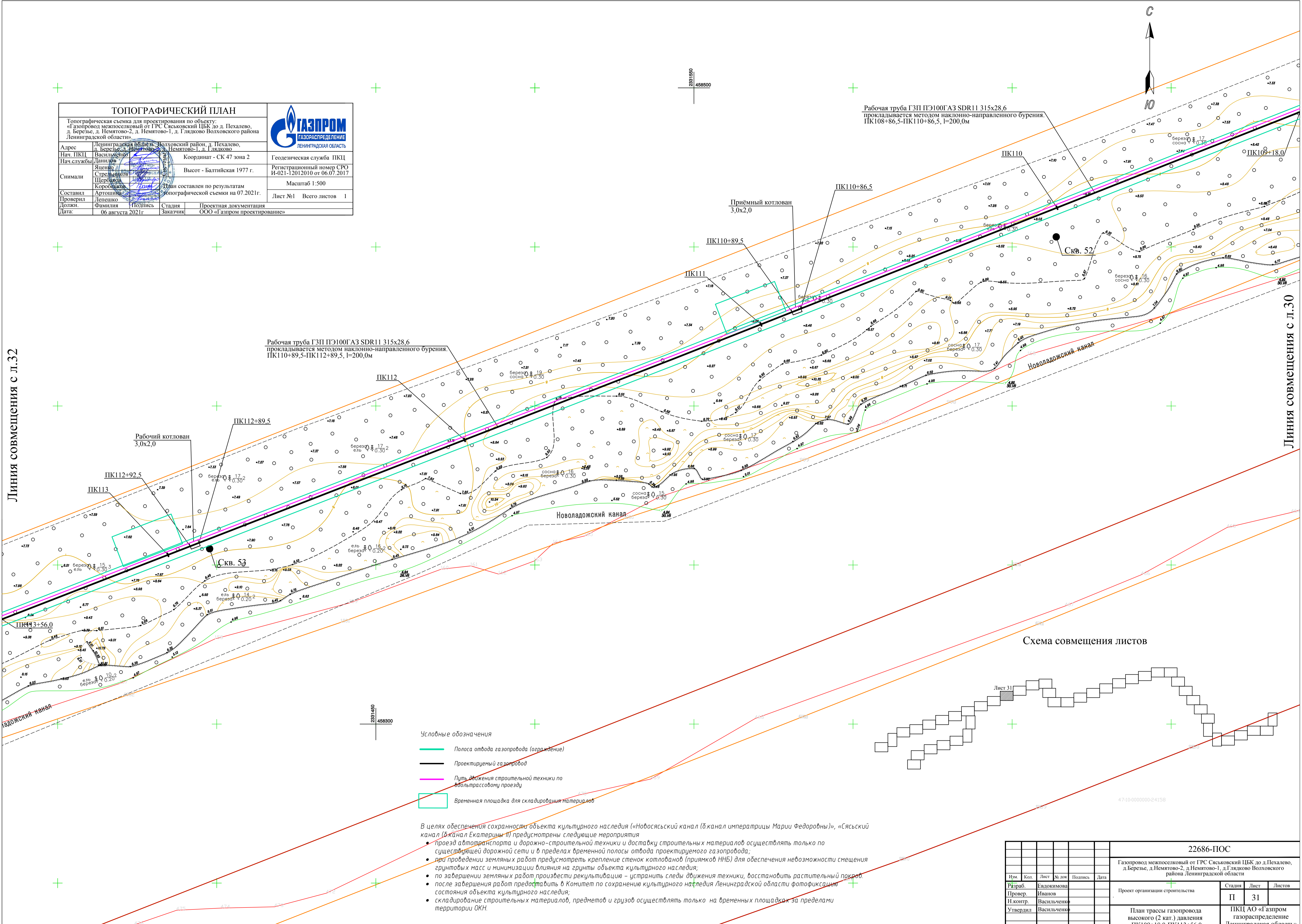
22686-ПОС					
Газопровод межпоселковый от ГРС Сяськовский ЦБК до д. Пехалево, д. Березье, д. Немятово-2, д. Немятово-1, д. Глядково Волховского района Ленинградской области					
Изм.	Кол.	Лист	№ док.	Подпись	Дата
Разраб.	Евдокимова				
Провер.	Иванов				
Н.контр.	Васильченко				
Утвердил	Васильченко				
Проект организации строительства				Стадия	Лист
План трасы газопровода высокого (2 кат.) давления ПК104+79,5-ПК109+18,0				П	30
Ленинградская область»				ПКЦ АО «Газпром газораспределение Ленинградская область»	



ТОПОГРАФИЧЕСКИЙ ПЛАН		 ГАЗОРАСПРЕДЕЛЕНИЕ ЛЕНИНГРАДСКАЯ ОБЛАСТЬ	
Топографическая съемка для проектирования по объекту: «Газопровод межпоселковый от ГРС Сяськовский ЦБК до д. Пехалево, д. Березье, д. Немятово-2, д. Немятово-1, д. Гладково Волховского района Ленинградской области».			
Адрес	Ленинградская область, Волховский район, д. Пехалево, д. Березье, д. Немятово-2, д. Немятово-1, д. Гладково	Координат - СК 47 зона 2	Геодетическая служба ПКЦ
Нач. ПКЦ	Васильченко	Высот - Балтийская 1977 г.	Регистрационный номер СРО И-021-12012010 от 06.07.2017
Нач. службы	Яценко	Масштаб 1:500	
Снимали	Стрельников, Цедраков, Коробков	План составлен по результатам топографической съемки на 07.2021г.	
Составил	Артошина		
Проверил	Лешенко		
Должн.	Фамилия	Подпись	Стадия
Дата:	06 августа 2021г.	Заказчик	Проектная документация ООО «Газпром проектирование»
			Лист №1 Всего листов 1

Линия совмещения с л.32

Линия совмещения с л.30



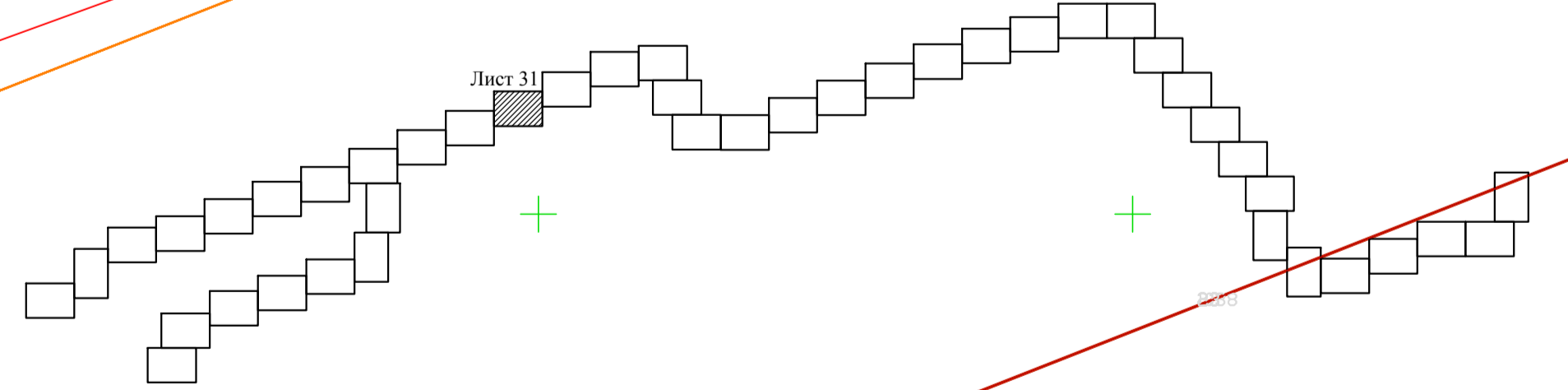
Рабочая труба ГЗП ПЭ100ГАЗ SDR11 315x28,6 прокладывается методом наклонно-направленного бурения. ПК110+89,5-ПК112+89,5, l=200,0м

Рабочая труба ГЗП ПЭ100ГАЗ SDR11 315x28,6 прокладывается методом наклонно-направленного бурения. ПК108+86,5-ПК110+86,5, l=200,0м

Рабочий котлован 3,0x2,0

Приёмный котлован 3,0x2,0

Схема совмещения листов



- Условные обозначения
- Полоса отвода газопровода (ограничение)
  - Проектируемый газопровод
  - Путь движения строительной техники по вальстрассовому проезду
  - Временная площадка для складирования материалов

В целях обеспечения сохранности объекта культурного наследия («Новосяский канал (б.канал императрицы Марии Федоровны)», «Сясьский канал (б.канал Екатерины II)» предусмотрены следующие мероприятия:

- проезд автотранспорта и дорожно-строительной техники и доставка строительных материалов осуществлять только по существующей дорожной сети и в пределах временной полосы отвода проектируемого газопровода;
- при проведении земляных работ предусмотреть крепление стенок котлованов (прямой ННБ) для обеспечения невозможности смещения грунтовых масс и минимизации влияния на грунт объекта культурного наследия;
- по завершении земляных работ произвести рекультивацию – устранить следы движения техники, восстановить растительный покров;
- после завершения работ предоставить в Комитет по сохранению культурного наследия Ленинградской области фотофиксацию состояния объекта культурного наследия;
- складирование строительных материалов, предметов и грузов осуществлять только на временных площадках за пределами территории ОКН.

22686-ПОС				
Газопровод межпоселковый от ГРС Сяськовский ЦБК до д.Пехалево, д.Березье, д.Немятово-2, д.Немятово-1, д.Гладково Волховского района Ленинградской области				
Изм.	Кол.	Лист	№ док	Подпись
Разраб.		Евдокимова		
Провер.		Иванов		
Н.контр.		Васильченко		
Утвердил		Васильченко		
План трассы газопровода высокого (2 кат.) давления ПК109+18,0-ПК113+56,0			Стадия	Лист
			П	31
Ленинградская область»			Листов	

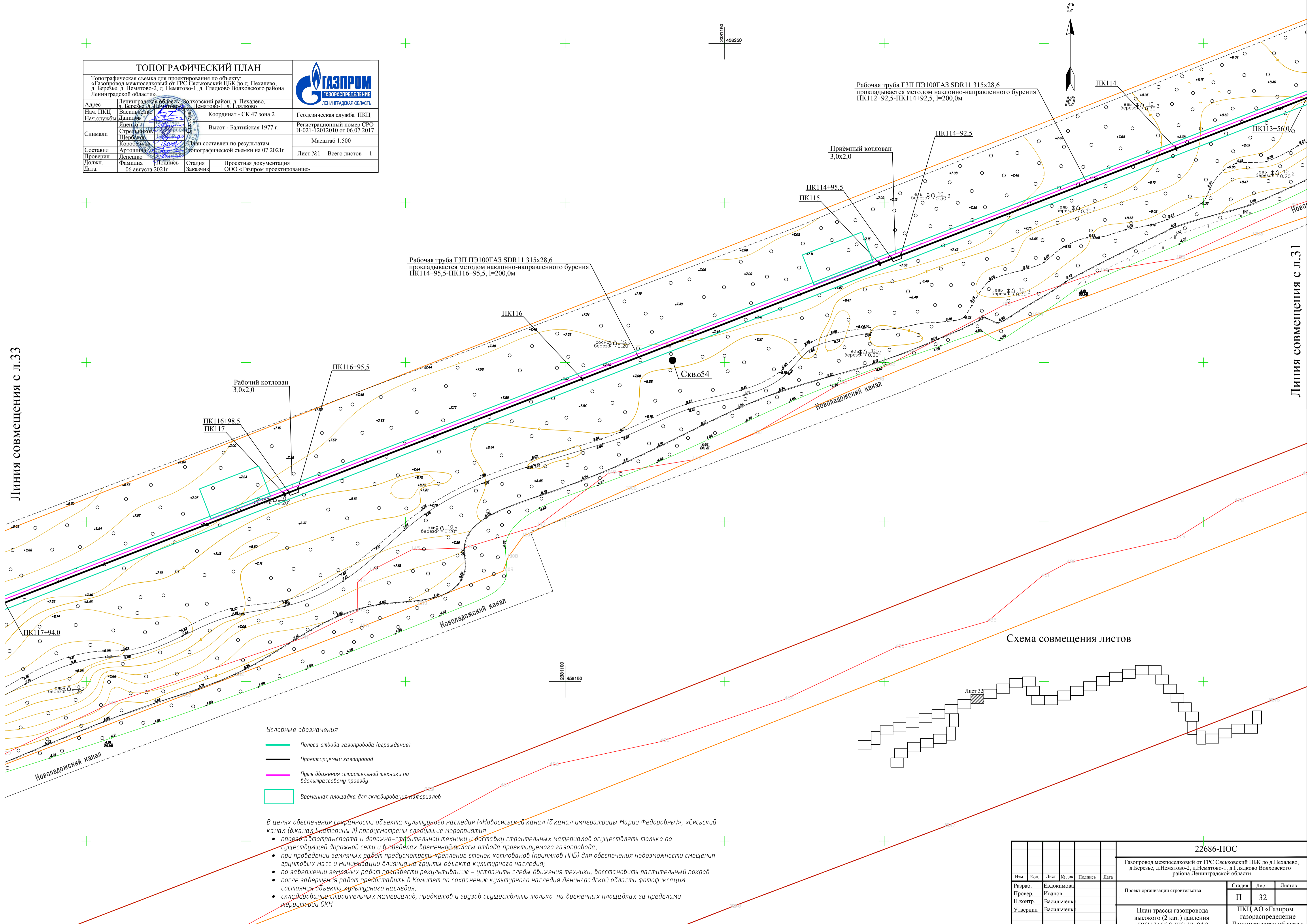


ТОПОГРАФИЧЕСКИЙ ПЛАН			
Топографическая съемка для проектирования по объекту: «Газопровод межпоселковый от ГРС Сяськовский ЦБК до д. Пехалево, д. Березье, д. Немытово-2, д. Немытово-1, д. Глядково Волховского района Ленинградской области».			
Адрес	Ленинградская область, Волховский район, д. Пехалево, д. Березье, д. Немытово-2, д. Немытово-1, д. Глядково	Координат - СК 47 зона 2	Геодетическая служба ПКЦ
Нач. ПКЦ	Васильченко		
Нач. службы	Данилов	Высот - Балтийская 1977 г.	Регистрационный номер СРО И-021-12012010 от 06.07.2017
Снимали	Щербаков, Коробочкин	Деталь составлен по результатам топографической съемки на 07.2021г.	Масштаб 1:500
Составил	Артошник		Лист №1 Всего листов 1
Проверил	Лепенко	Стадия	Проектная документация
Должн.	Фаминия	Подпись	
Дата:	06 августа 2021г	Заказчик	ООО «Газпром проектирование»



Линия совмещения с л.33

Линия совмещения с л.31

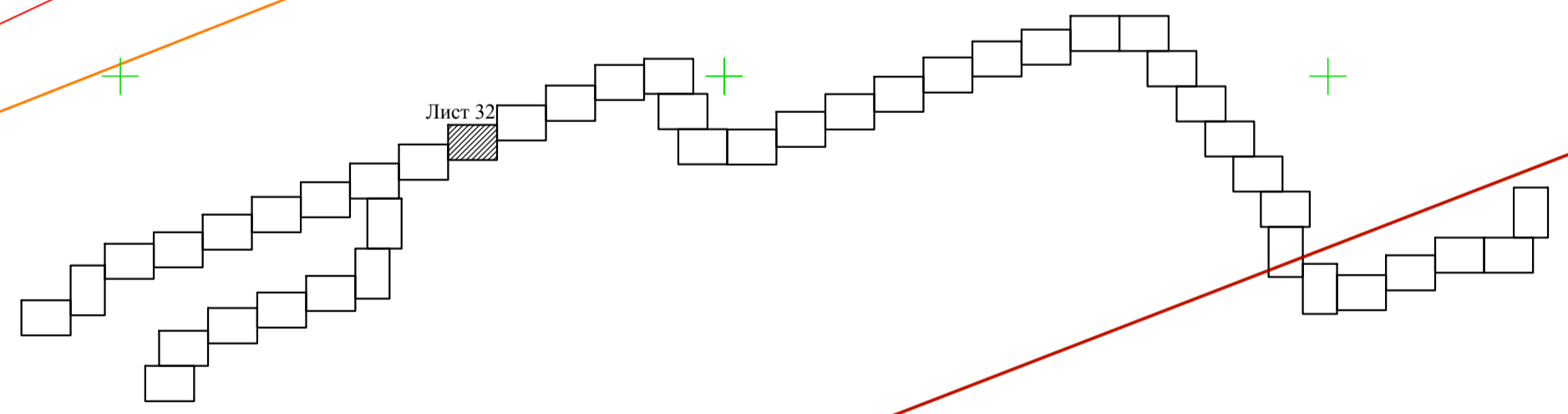


- Условные обозначения
- Полоса отвода газопровода (ограждение)
  - Проектируемый газопровод
  - Путь движения строительной техники по вдольтрассовому проезду
  - Временная площадка для складирования материалов

В целях обеспечения сохранности объекта культурного наследия («Новосясьский канал (б.канал императрицы Марии Федоровны)», «Сясьский канал (б.канал Екатерины II)» предусмотрены следующие мероприятия:

- проезд автотранспорта и дорожно-строительной техники и доставка строительных материалов осуществлять только по существующей дорожной сети и в пределах временной полосы отвода проектируемого газопровода;
- при проведении земляных работ предусмотреть крепление стенок котлованов (прямиков ННБ) для обеспечения невозможности смещения грунтовых масс и минимизации влияния на грунт объекта культурного наследия;
- по завершении земляных работ произвести рекультивацию - устранить следы движения техники, восстановить растительный покров;
- после завершения работ предоставить в Комитет по сохранению культурного наследия Ленинградской области фотофиксация состояния объекта культурного наследия;
- складирование строительных материалов, предметов и грузов осуществлять только на временных площадках за пределами территории ОКН.

Схема совмещения листов



22686-ПОС					
Газопровод межпоселковый от ГРС Сяськовский ЦБК до д. Пехалево, д. Березье, д. Немытово-2, д. Немытово-1, д. Глядково Волховского района Ленинградской области					
Изм.	Кол.	Лист	№ док.	Подпись	Дата
Разраб.		Евдокимов			
Провер.		Иванов			
Н.контр.		Васильченко			
Утвердил		Васильченко			
Проект организации строительства				Стадия	Лист
План трассы газопровода высокого (2 кат.) давления ПК113+56,0-ПК117+94,0				П	32
Ленинградская область»				Листов	



ТОПОГРАФИЧЕСКИЙ ПЛАН			
Топографическая съемка для проектирования по объекту: «Газопровод межпоселковый от ГРС Сяськовский ЦБК до д. Пехалево, д. Березье, д. Нямятово-2, д. Нямятово-1, д. Гладково Волховского района Ленинградской области»			
Адрес	Ленинградская область, Волховский район, д. Пехалево, д. Березье, д. Нямятово-2, д. Нямятово-1, д. Гладково	Координат - СК 47 зона 2	Геодзическая служба ПКЦ
Нач. ПКЦ	Васильченко		Регистрационный номер СРО И-021-12012010 от 06.07.2017
Нач. службы	Данилов	Высот - Балтийская 1977 г.	Масштаб 1:500
Снимали	Стрельников, Щербаков, Коробович	План составлен по результатам топографической съемки на 07.2021г.	Лист №1 Всего листов 1
Составил	Артошник		
Проверил	Лепенко		
Должн.	Фамилия Подпись	Стадия Проектная документация	
Дата:	06 августа 2021г	Заказчик ООО «Газпром проектирование»	



Линия совмещения с л.34

Линия совмещения с л.32

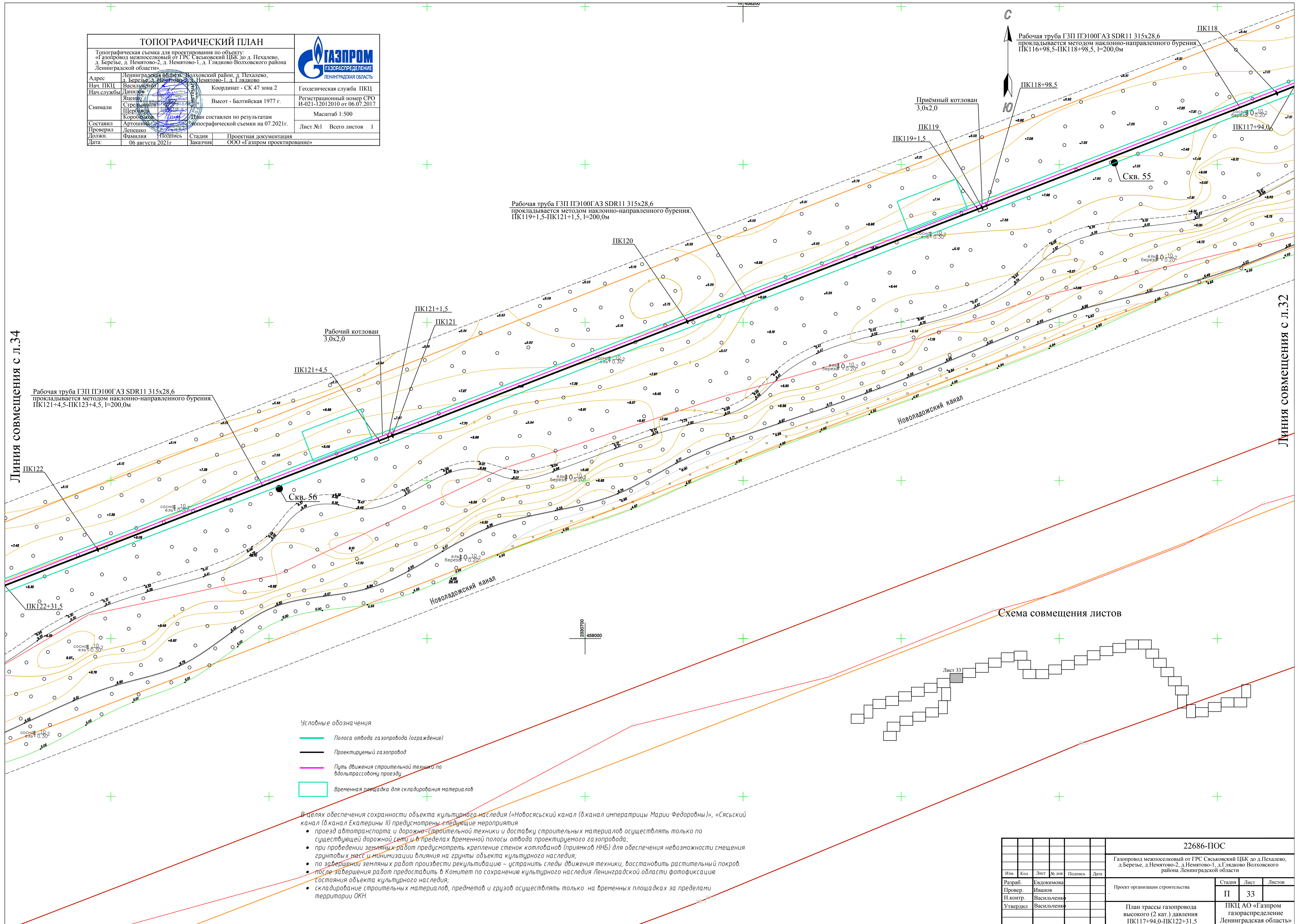


Схема совмещения листов

- Условные обозначения
- Полоса отвода газопровода (ограждение)
  - Проектируемый газопровод
  - Путь движения строительной техники по вдольтрассовому проезду
  - Временная площадка для складирования материалов

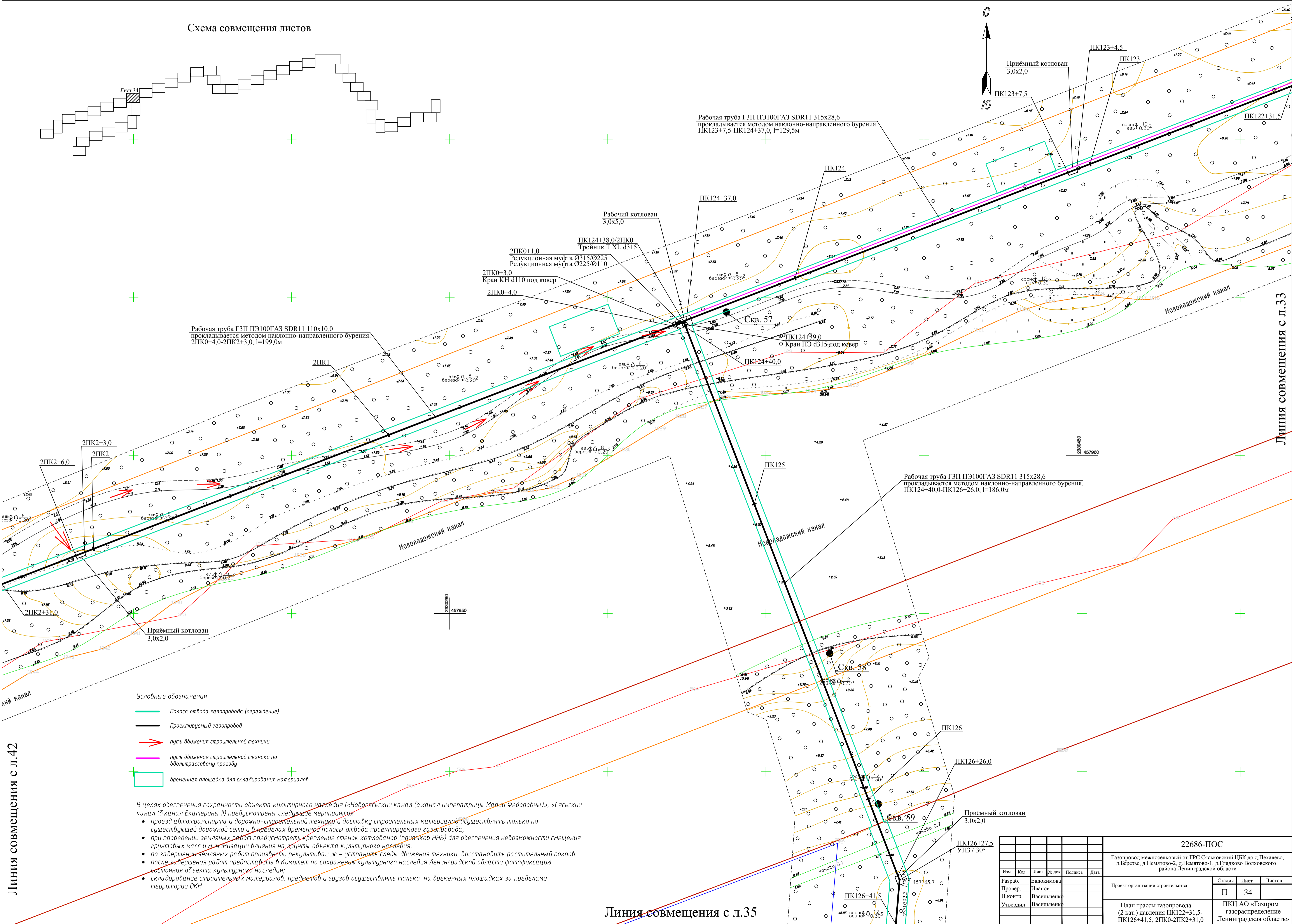
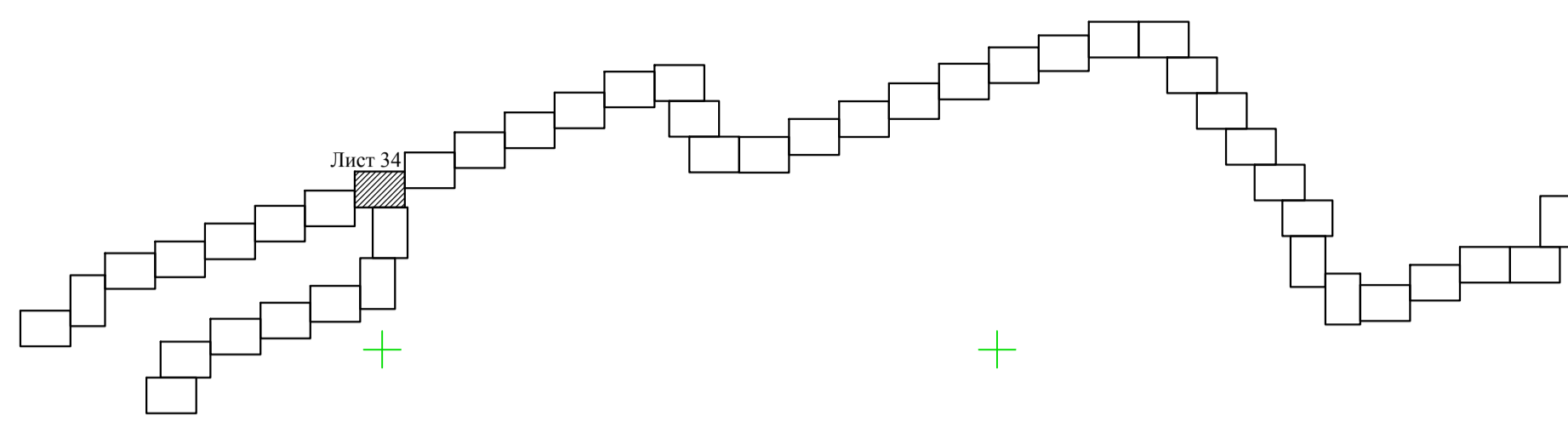
В целях обеспечения сохранности объекта культурного наследия («Новоосьяский канал (б. канал императрицы Марии Федоровны)», «Сясьский канал (б. канал Екатерины II)» предусмотрены следующие мероприятия:

- проезд автотранспорта и дорожно-строительной техники и доставку строительных материалов осуществлять только по существующей дорожной сети и в пределах временной полосы отвода проектируемого газопровода;
- при проведении земляных работ предусмотреть крепление стенок котлованов (прямых ННБ) для обеспечения невозможности смещения грунтовых масс и минимизации влияния на грунты объекта культурного наследия;
- по завершении земляных работ произвести рекультивацию - устранить следы движения техники, восстановить растительный покров;
- после завершения работ предоставить в Комитет по сохранению культурного наследия Ленинградской области фототфиксацию состояния объекта культурного наследия;
- складирование строительных материалов, предметов и грузов осуществлять только на временных площадках за пределами территории ОКН.

22686-ПОС					
Газопровод межпоселковый от ГРС Сяськовский ЦБК до д. Пехалево, д. Березье, д. Нямятово-2, д. Нямятово-1, д. Гладково Волховского района Ленинградской области					
Изм.	Кол.	Лист	№ док.	Подпись	Дата
Разраб.	Евдокимова				
Провер.	Иванов				
Н.контр.	Васильченко				
Утвердил	Васильченко				
Проект организации строительства				Стадия	Лист
План трассы газопровода высокого (2 кат.) давления ПК117+94,0-ПК122+31,5				П	33
Ленинградская область				Листов	



Схема совмещения листов



Рабочая труба ГЗП ПЭ100ГАЗ SDR11 110x10.0  
прокладывается методом наклонно-направленного бурения.  
2ПК0+4,0-2ПК2+3,0, l=199,0м

Рабочая труба ГЗП ПЭ100ГАЗ SDR11 315x28.6  
прокладывается методом наклонно-направленного бурения.  
ПК123+7,5-ПК124+37,0, l=129,5м

Рабочая труба ГЗП ПЭ100ГАЗ SDR11 315x28.6  
прокладывается методом наклонно-направленного бурения.  
ПК124+40,0-ПК126+26,0, l=186,0м

- Условные обозначения
- Полоса отвода газопровода (ограждение)
  - Проектируемый газопровод
  - путь движения строительной техники
  - путь движения строительной техники по автомобильному проезду
  - временная площадка для складирования материалов

В целях обеспечения сохранности объекта культурного наследия («Новоладонский канал (б.канал императрицы Марии Федоровны)», «Сяский канал (б.канал Екатерины II)» предусмотрены следующие мероприятия:

- проезд автотранспорта и дорожно-строительной техники и доставка строительных материалов осуществлять только по существующей дорожной сети и в пределах временной полосы отвода проектируемого газопровода;
- при проведении земляных работ предусмотреть крепление стенок котлованов (приямков ННБ) для обеспечения невозможности смещения грунтовых масс и минимизации влияния на грунт объекта культурного наследия;
- по завершении земляных работ произвести рекультивацию - устранить следы движения техники, восстановить растительный покров;
- после завершения работ предоставить в Комитет по сохранению культурного наследия Ленинградской области фотофиксацию состояния объекта культурного наследия;
- складирование строительных материалов, предметов и грузов осуществлять только на временных площадках за пределами территории ОКН.

Линия совмещения с л.42

Линия совмещения с л.33

Линия совмещения с л.35

					22686-ПОС		
					Газопровод межпоселковый от ГРС Сяский ЦБК до д.Пехалево, д.Березе, д.Немятово-2, д.Немятово-1, д.Глядково Волховского района Ленинградской области		
Изм.	Кол.	Лист	№ док.	Подпись	Дата	Проект организации строительства	
Разраб.		Евдокимов				Стдия	Лист
Провер.		Иванов				П	34
Н.контр.		Васильченко				Листов	
Утвердил		Васильченко				Листов	
					План трассы газопровода (2 кат.) давления ПК122+31,5-ПК126+41,5; 2ПК0-2ПК2+31,0		
					ПКЦ АО «Газпром газораспределение Ленинградская область»		



Линия совмещения с л.34

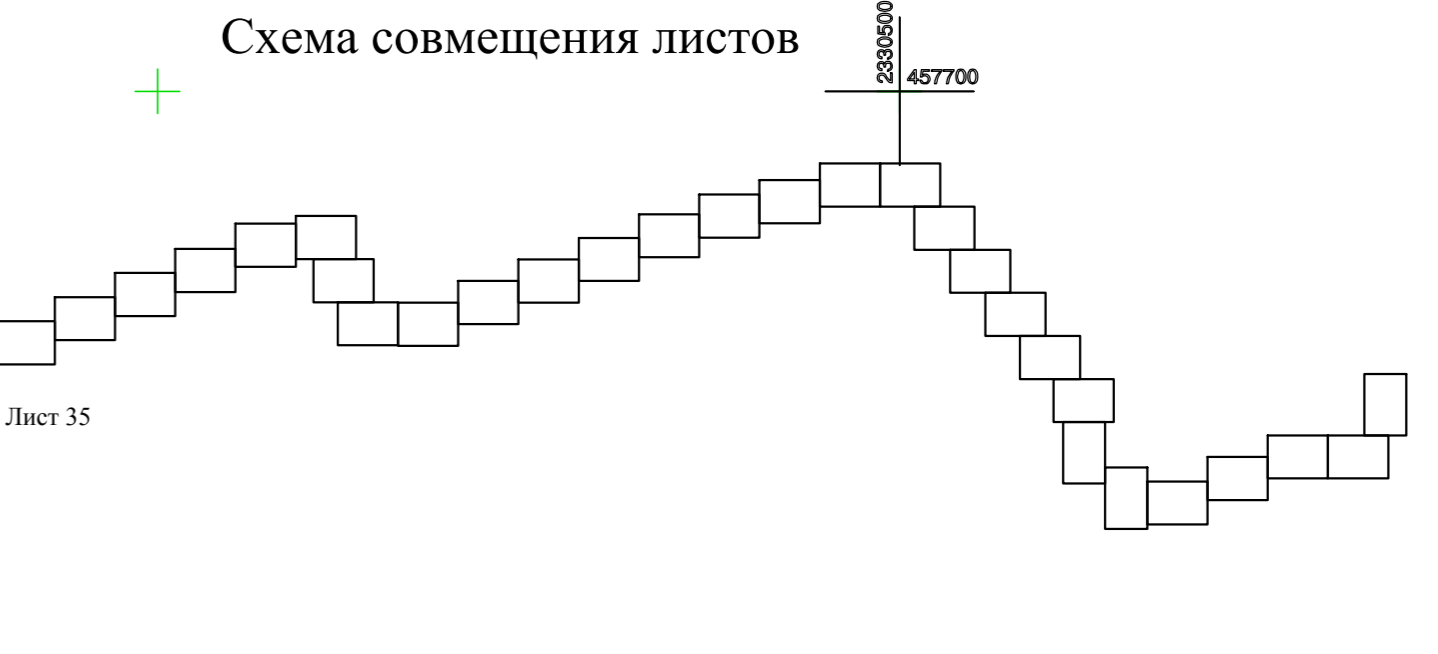


ГЗП ПЭ100ГА3 SDR11 315x28,6

ПК127

Схема совмещения листов

457700



ГЗП ПЭ100ГА3 SDR11 315x28,6

ПК128

ГЗП ПЭ100ГА3 SDR11 315x28,6

ПК129

Скв. 60

ГЗП ПЭ100ГА3 SDR11 315x28,6

ПК130

ГЗП ПЭ100ГА3 SDR11 315x28,6

ПК130+58,5

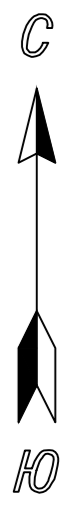
Линия совмещения с л.36

ТОПОГРАФИЧЕСКИЙ ПЛАН			
Топографическая съемка для проектирования по объекту: «Газопровод межпоселковый от ГРС Сяськовский ЦБК до д. Пехалево, д. Березье, д. Немятово-2, д. Немятово-1, д. Глядково Волховского района Ленинградской области»			
Адрес	Ленинградская область, Волховский район, д. Пехалево, д. Березье, д. Немятово-2, д. Немятово-1, д. Глядково	Координат - СК 47 зона 2	Геодетическая служба ПКЦ
Нач. ПКЦ	Васильченко		
Нач. службы	Данилов	Высот - Балтийская 1977 г.	Регистрационный номер СРО И-021-12012010 от 06.07.2017
Снимали	Яценко, Стрельников, Щербатов		Масштаб 1:500
Составил	Коробецкая	Дан план составлен по результатам топографической съемки на 07.2021г.	Лист №1 Всего листов 1
Проверил	Лешенко		
Должн.	Фамилия И.И.	Стадия Проектная документация	
Дата:	06 августа 2021г	Заказчик ООО «Газпром проектирование»	



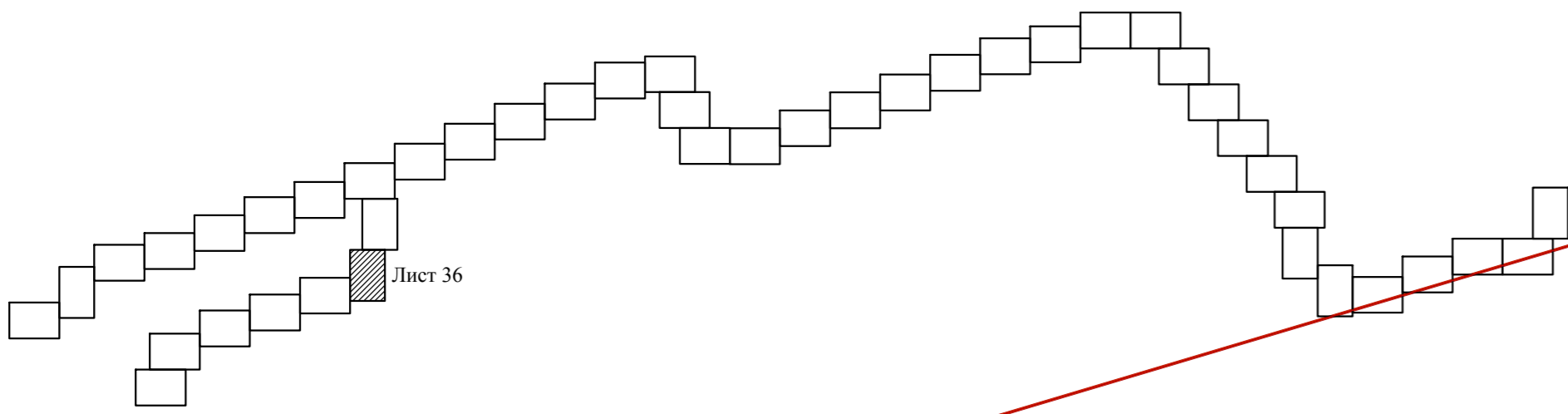
22686-ПОС					
Газопровод межпоселковый от ГРС Сяськовский ЦБК до д. Пехалево, д. Березье, д. Немятово-2, д. Немятово-1, д. Глядково Волховского района Ленинградской области					
Исполн.	Кол.	Лист	№ док.	Подпись	Дата
Иванов	857355	35			
Разработ.	Евдокимова				
Провер.	Иванов				
Н.контр.	Васильченко				
Утвердил	Васильченко				
Проект организации строительства				Стадия	Лист
План трассы газопровода высокого (2 кат.) давления ПК126+41,5-ПК130+58,5				П	35
Ленинградская область				Листов	



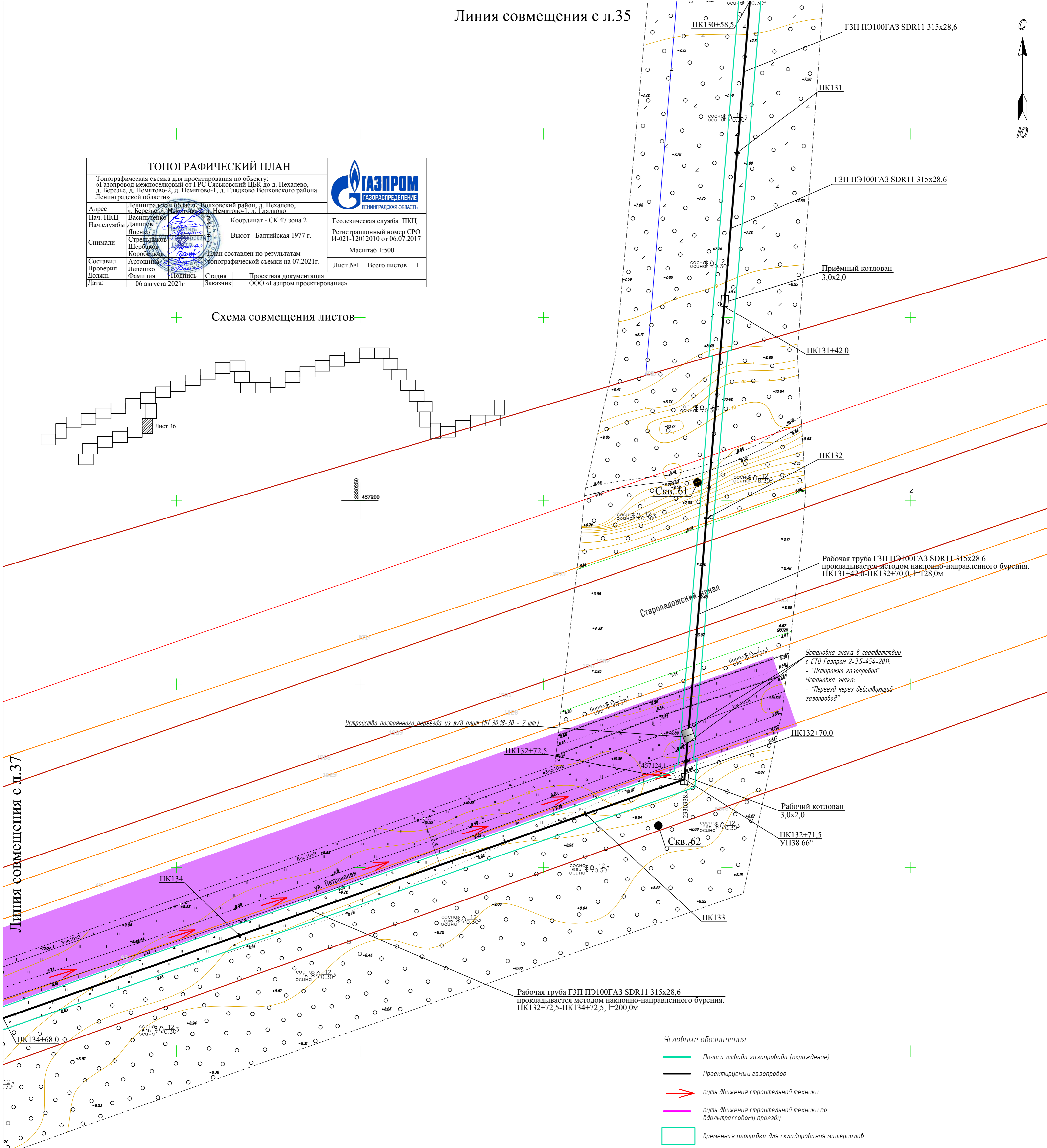


ТОПОГРАФИЧЕСКИЙ ПЛАН			
Топографическая съемка для проектирования по объекту: «Газопровод межпоселковый от ГРС Сяськовский ЦБК до д. Пехалево, д. Березье, д. Немятово-2, д. Немятово-1, д. Глядково Волховского района Ленинградской области».			
Адрес	Ленинградская область, Волховский район, д. Пехалево, д. Березье, д. Немятово-2, д. Немятово-1, д. Глядково	Координат - СК 47 зона 2	Геодезическая служба ПКЦ
Нач. ПКЦ	Васильченко Даниил Юрьевич	Высот - Балтийская 1977 г.	Регистрационный номер СРО И-021-12012010 от 06.07.2017
Снимали	Яценко А.С., Стрельников П.С., Коробков А.В.	План составлен по результатам топографической съемки на 07.2021г.	Масштаб 1:500
Составил	Артошнина Е.В.	Лист №1	Всего листов 1
Проверил	Лепешко А.В.	Стадия	Проектная документация
Должн.	Фамилия Подпись Стадия Заказчик	Проектная документация	ООО «Газпром проектирование»
Дата:	06 августа 2021г.		

Схема совмещения листов

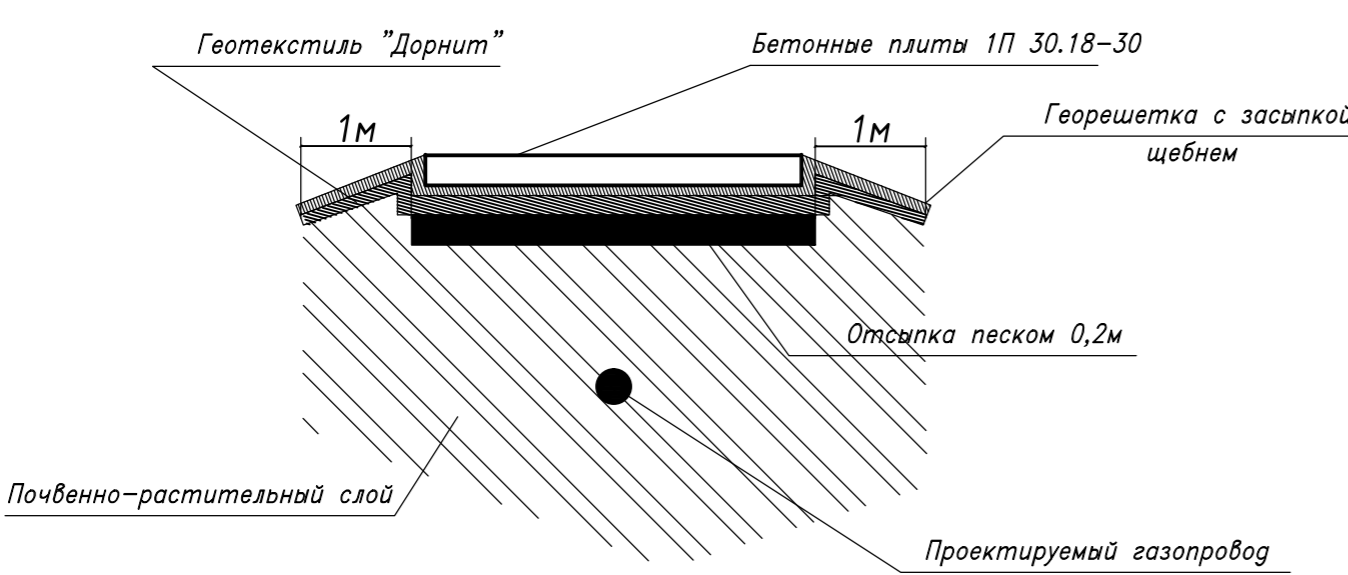


Линия совмещения с л.37



- Условные обозначения**
- Полоса отвода газопровода (ограждение)
  - Проектируемый газопровод
  - Путь движения строительной техники
  - Путь движения строительной техники по автомобильному проезду
  - Временная площадка для складирования материалов

Конструкция постоянного перехода через газопровод в охранной зоне ВЛ

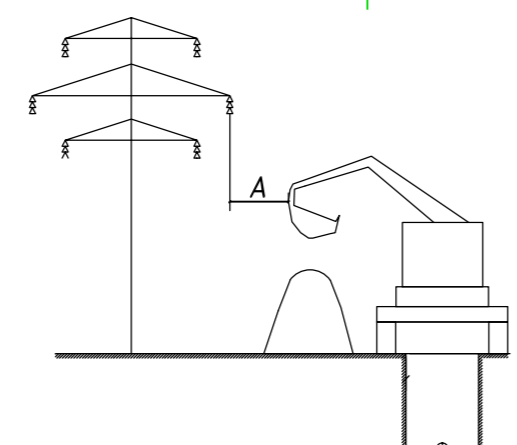


В местах пересечения с сооружениями филиала ПАО «Россети Ленэнерго» обустроить проезды для беспрепятственного проезда автомобильной и тракторной техники, включая механизмы на гусеничном ходу, обеспечить сохранность существующих технологических проездов к сооружениям.



- В целях обеспечения сохранности объекта культурного наследия («Нюбоасяский канал (б.канал императрицы Марии Федоровны)», «Сясьский канал (б.канал Екатерины II)» предусмотрены следующие мероприятия:
- проезд автотранспорта и дорожно-строительной техники и доставку строительных материалов осуществлять только по существующей дорожной сети и в пределах временной полосы отвода проектируемого газопровода;
  - при проведении земляных работ предусмотреть крепление стенок котлованов (прямой ННБ) для обеспечения невозможности смещения грунтовых масс и минимизации влияния на грунт объекта культурного наследия;
  - по завершении земляных работ произвести рекультивацию - устранить следы движения техники, восстановить растительный покров;
  - после завершения работ предоставить в Комитет по сохранению культурного наследия Ленинградской области фотофиксацию состояния объекта культурного наследия;
  - складирование строительных материалов, предметов и грузов осуществлять только на временных площадках за пределами территории ОКН.

A - расстояние от подъемной или подвижной части грузоподъемной машины и от поднимаемого груза в любом положении до ближайшего провода ЛЭП, находящегося под напряжением:  
 до 1 кВ - 1,5 м;  
 от 1 до 20 кВ - 2 м;  
 от 35 до 110 кВ - 4 м;  
 от 150 до 220 кВ - 5 м;  
 330 кВ - 6 м;  
 от 500 до 750 кВ - 9 м;  
 800 кВ (постоянного тока) - 9 м.



22686-ПОС					
Газопровод межпоселковый от ГРС Сяськовский ЦБК до д. Пехалево, д. Березье, д. Немятово-2, д. Немятово-1, д. Глядково Волховского района Ленинградской области					
Изм.	Кол.	Лист	№ док.	Подпись	Дата
Разраб.	Евдокимова				
Провер.	Иванов				
Н.контр.	Васильченко				
Утвердил	Васильченко				
Проект организации строительства				Стадия	Лист
План трассы газопровода высокого (2 кат.) давления ПК130+58,5-ПК134+68,0				П	36
Ленинградская область»				Листов	



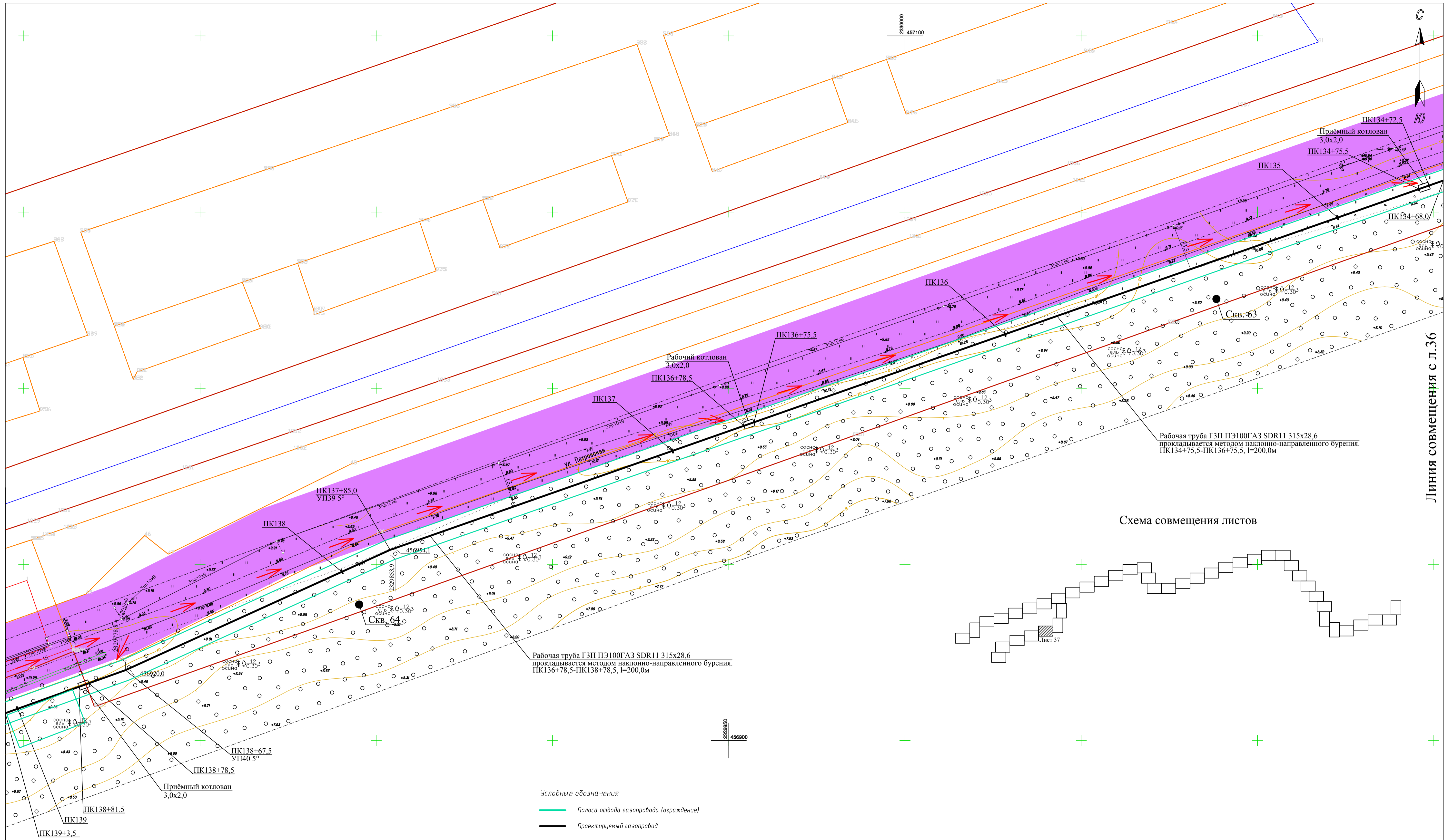
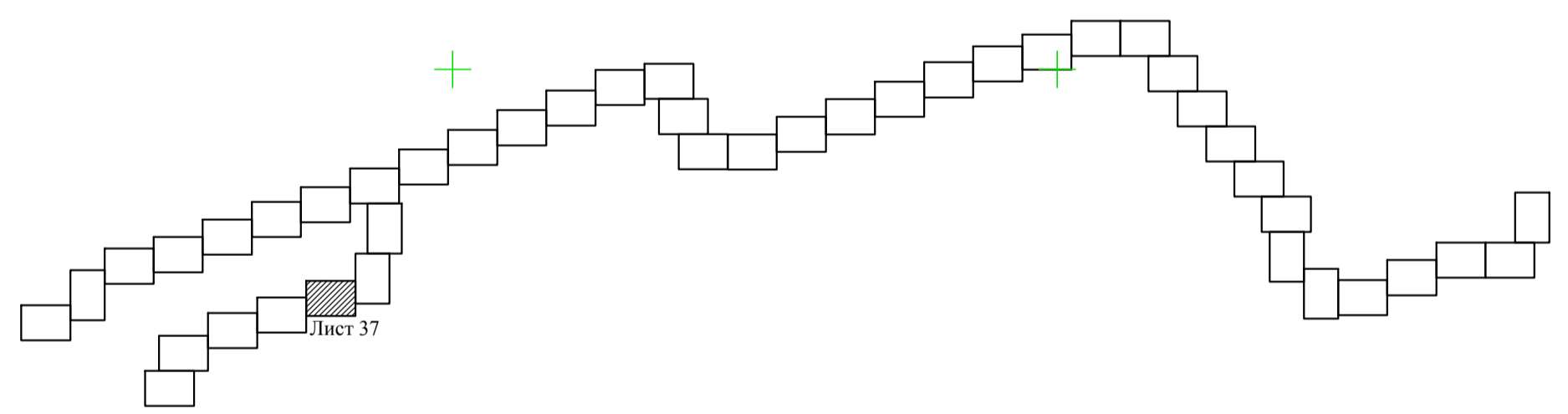


Схема совмещения листов



- Условные обозначения
- Полоса отвода газопровода (ограждение)
  - Проектируемый газопровод
  - ➔ Путь движения строительной техники
  - Путь движения строительной техники по вальтраговому проезду
  - Временная площадка для складирования материалов

В целях обеспечения сохранности объекта культурного наследия («Новосельский канал (б.канал императрицы Марии Федоровны)», «Сяский канал (б.канал Екатерины II)» предусмотрены следующие мероприятия:

- проезд автотранспорта и дорожно-строительной техники и доставку строительных материалов осуществлять только по существующей дорожной сети и в пределах временной полосы отвода проектируемого газопровода;
- при проведении земляных работ предусмотреть крепление стенок котлованов (прямой ННБ) для обеспечения невозможности смещения грунтовыми масс и минимизации влияния на грунты объекта культурного наследия;
- по завершении земляных работ произвести рекультивацию – устранить следы движения техники, восстановить растительный покров;
- после завершения работ предоставить в Комитет по сохранению культурного наследия Ленинградской области фотофиксацию состояния объекта культурного наследия;
- складирование строительных материалов, предметов и грузов осуществлять только на временных площадках за пределами территории ОКН.

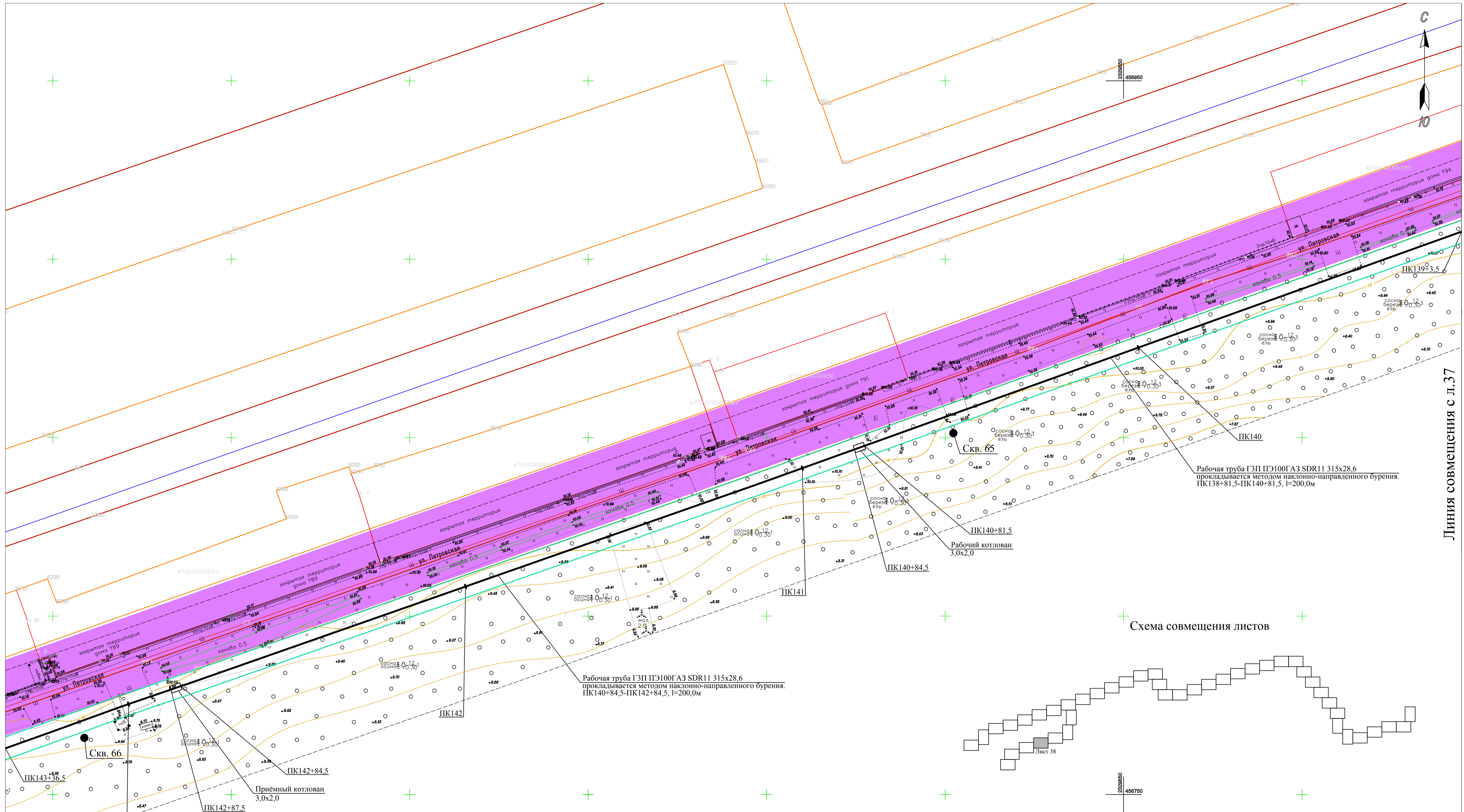
Линия совмещения с л.38

ТОПОГРАФИЧЕСКИЙ ПЛАН			
Топографическая съемка для проектирования по объекту: «Газопровод межпоселковый от ГРС Сяськовский ЦБК до д. Пехалево, д. Березье, д. Немятово-2, д. Немятово-1, д. Глядково Волховского района Ленинградской области»			
Адрес	Ленинградская область, Волховский район, д. Пехалево, д. Березье-2, д. Немятово-2, Немятово-1, д. Глядково	Координат - СК 47 зона 2	Геодетическая служба ПКЦ
Нач. ПКЦ	Васильченко Данилов	Высот - Балтийская 1977 г.	Регистрационный номер СРО И-021-12012010 от 06.07.2017
Нач. службы	Яценко 2	Масштаб 1:500	
Снимали	Стрельцов Щербачук Коробов	Деталь составлен по результатам топографической съемки на 07.2021г.	Лист №1 Всего листов 1
Составил	Артошина		
Проверил	Лешенко		
Должн.	Фамилия Подпись Стадия	Проектная документация	
Дата:	06 августа 2021г	Заказчик	ООО «Газпром проектирование»



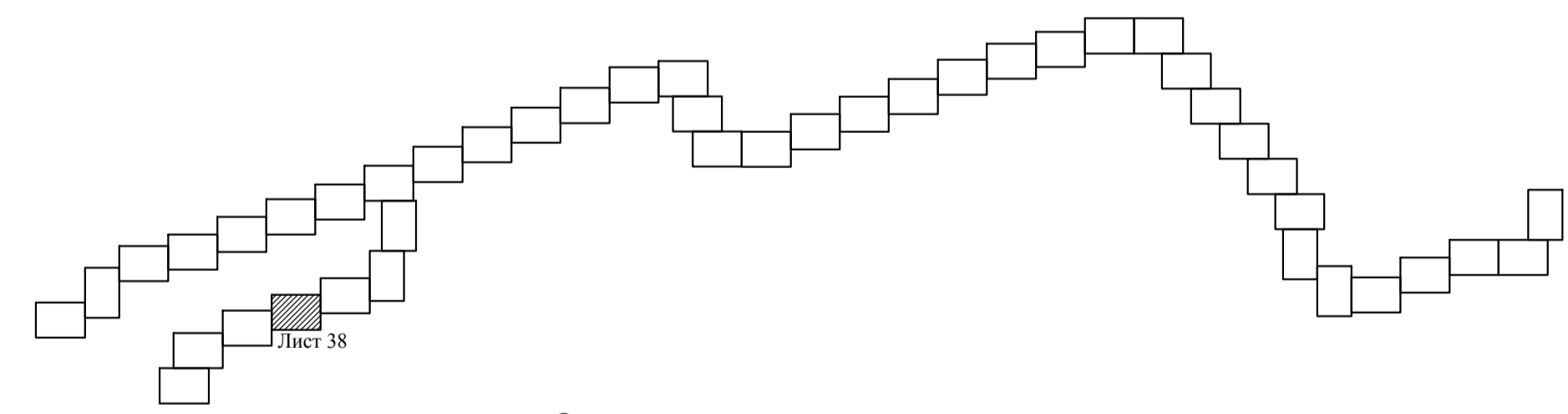
22686-ПОС				
Газопровод межпоселковый от ГРС Сяськовский ЦБК до д. Пехалево, д. Березье, д. Немятово-2, д. Немятово-1, д. Глядково Волховского района Ленинградской области				
Изм.	Кол.	Лист	№ док	Подпись
Разраб.	Евдокимова			
Провер.	Иванов			
Н.контр.	Васильченко			
Утвердил	Васильченко			
Проект организации строительства			Стадия	Лист
План трассы газопровода высокого (2 кат.) давления ПК134+68,0-ПК139+3,5			П	37
Ленинградская область»			Листов	





Линия совмещения с л.37

Схема совмещения листов

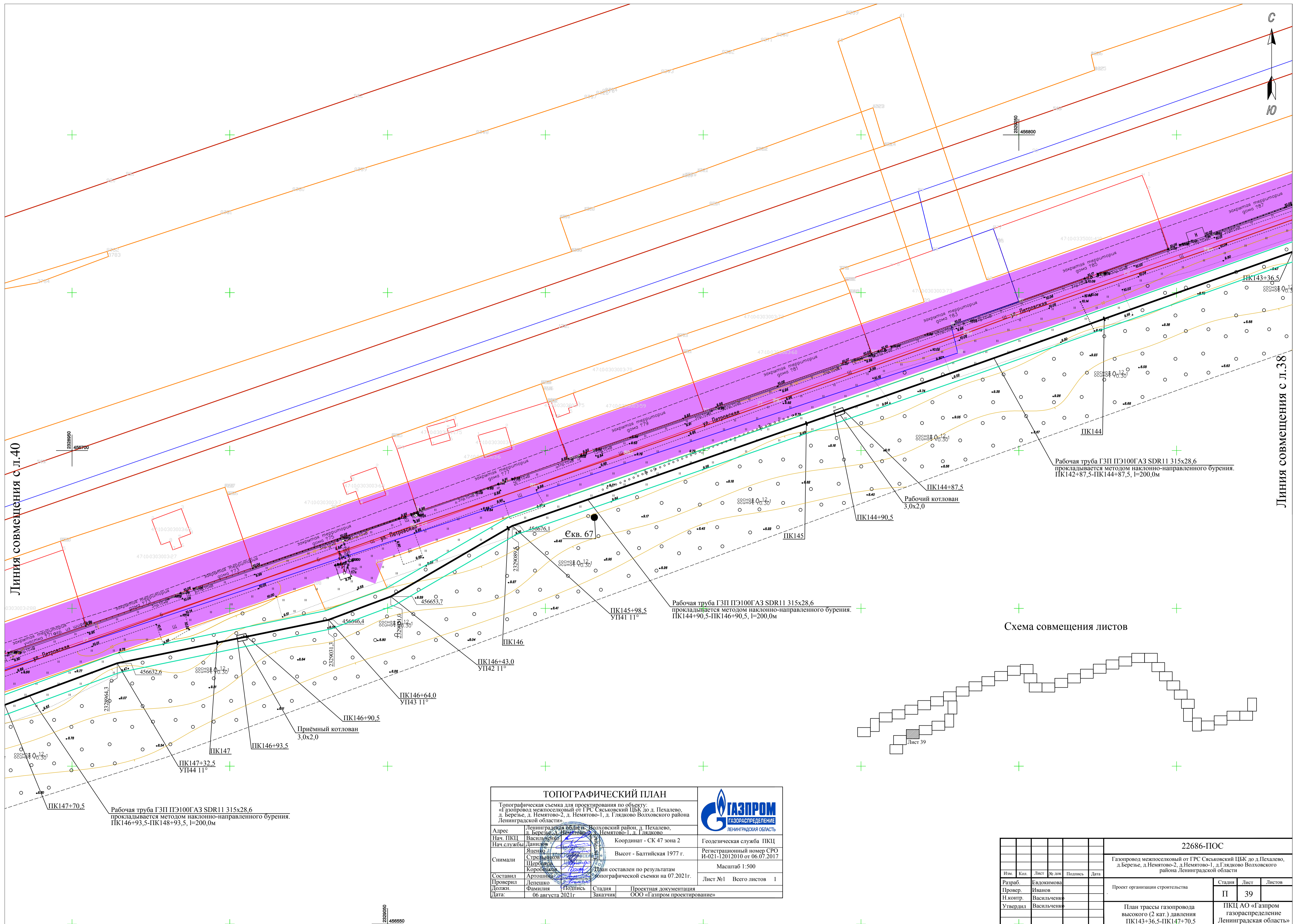


Линия совмещения с л.39

ТОПОГРАФИЧЕСКИЙ ПЛАН			
Топографическая съемка для проектирования по объекту: «Газопровод межпоселковый от ГРС Сяськовский ЦБК до д. Пехалево, д. Березье, д. Немятово-2, д. Немятово-1, д. Гладково Волховского района Ленинградской области»			
Адрес	Ленинградская область, Волховский район, д. Пехалево, д. Березье, д. Немятово-2, д. Немятово-1, д. Гладково	Координат - СК 47 зона 2	Геодезическая служба ПКЦ
Нач. ПКЦ	Васильченко	Высот - Балтийская 1977 г.	Регистрационный номер СРО И-021-12012010 от 06.07.2017
Нач. службы	Данилов		Масштаб 1:500
Снимали	Яценко, Стрельников, Шерошкин, Коробовская	План составлен по результатам топографической съемки на 07.2021г.	Лист №1 Всего листов 1
Составил	Артошников		
Проверил	Лешенко		
Должн.	Фамилия Нюльрис	Стадия Проектная документация	
Дата:	06 августа 2021г	Заказчик ООО «Газпром проектирование»	

22686-ПОС				
Газопровод межпоселковый от ГРС Сяськовский ЦБК до д. Пехалево, д. Березье, д. Немятово-2, д. Немятово-1, д. Гладково Волховского района Ленинградской области				
Изм.	Кол.	Лист	№ док	Подпись
Разраб.	Евдокимова			
Провер.	Иванов			
Н.контр.	Васильченко			
Утвердил	Васильченко			
Проект организации строительства			Стадия	Лист
План трассы газопровода высокого (2 кат.) давления ПК139+3,5-ПК143+36,5			П	38
Лист 38			ПКЦ АО «Газпром газораспределение Ленинградская область»	





ТОПОГРАФИЧЕСКИЙ ПЛАН			
Топографическая съемка для проектирования по объекту: «Газопровод межпоселковый от ГРС Сяськовский ЦБК до д. Пехалево, д. Березье, д. Нямятово-2, д. Нямятово-1, д. Глядково Волховского района Ленинградской области».			
Адрес	Ленинградская область, Волховский район, д. Пехалево, д. Березье, д. Нямятово-2, Нямятово-1, д. Глядково	Координат - СК 47 зона 2	Геодетическая служба ПКЦ
Нач. ПКЦ	Васильченко	Высот - Балтийская 1977 г.	Регистрационный номер СРО И-021-12012010 от 06.07.2017
Нач. службы	Данилов	План составлен по результатам топографической съемки на 07.2021г.	Масштаб 1:500
Сняли	Яценко, Стрельников, Шероцкая, Коробочко	Лист №1	Всего листов 1
Составил	Артюшина	Стадия	Проектная документация
Проверил	Лепешко	Заказчик	ООО «Газпром проектирование»
Должн.	Фамилия И.И.Новинский	Дата:	06 августа 2021г.

22686-ПОС				
Газопровод межпоселковый от ГРС Сяськовский ЦБК до д. Пехалево, д. Березье, д. Нямятово-2, д. Нямятово-1, д. Глядково Волховского района Ленинградской области				
Изм.	Кол.	Лист	№ док	Подпись
Разраб.	Евдокимова			
Провер.	Иванов			
И контр.	Васильченко			
Утвердил	Васильченко			
Проект организации строительства				Стадия
План трассы газопровода высокого (2 кат.) давления ПК143+36,5-ПК147+70,5				Лист
ПКЦ АО «Газпром газораспределение Ленинградская область»				Листов
				39

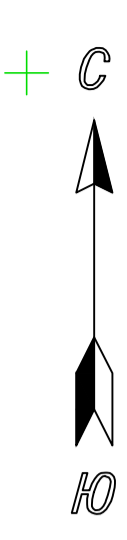




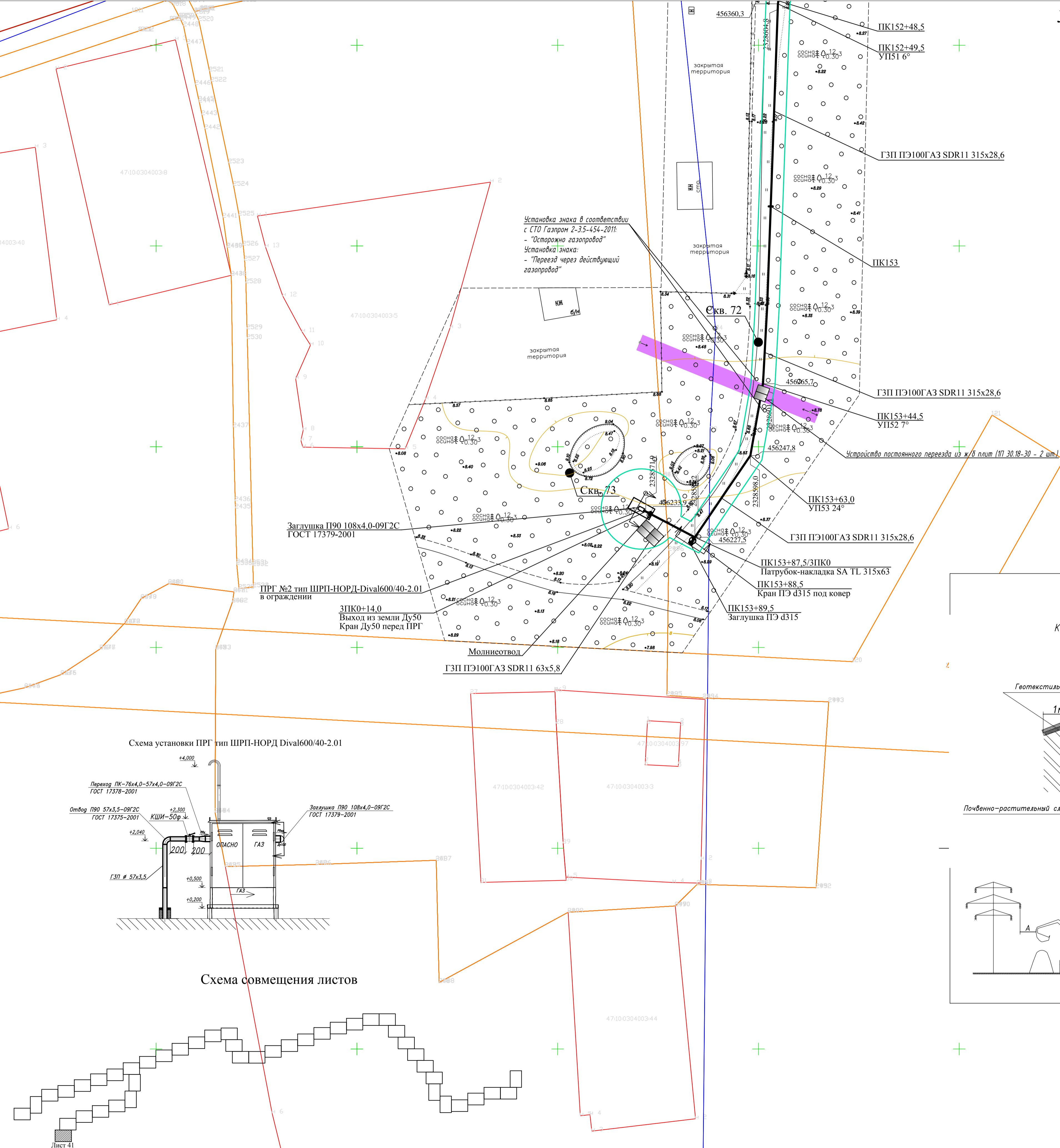


Линия совмещения с л.40

ТОПОГРАФИЧЕСКИЙ ПЛАН			
Топографическая съемка для проектирования по объекту: «Газопровод межпоселковый от ГРС Сяськовский ЦБК до д. Пехалево, д. Березье, д. Немятово-2, д. Немятово-1, д. Глядково Волховского района Ленинградской области».			
Адрес	Ленинградская область, Волховский район, д. Пехалево, д. Березье, д. Немятово-2, д. Немятово-1, д. Глядково	Координат - СК 47 зона 2	Геодетическая служба ПКЦ
Нач. ПКЦ	Васильченко	Высот - Балтийская 1977 г.	Регистрационный номер СРО И-021-12012010 от 06.07.2017
Нач. службы	Данилов	Масштаб 1:500	Лист №1 Всего листов 1
Снимали	Яценко, Стрельников, Щербаков, Коробков	Данные составлены по результатам топографической съемки на 07.2021г.	
Составил	Артошнев	Стадия	Проектная документация
Проверил	Лешенко	Заказчик	ООО «Газпром проектирование»
Должн.	Фамилия	Полный	Дата: 06 августа 2021г.



Установка знака в соответствии с ГТО Газпром 2-3.5-434-2011: - "Осторожно газопровод" Установка знака: - "Перезезд через действующий газопровод"



Заглушка П90 108x4.0-09Г2С ГОСТ 17379-2001

ПРГ №2 тип ШРП-НОРД-Dival600/40-2.01 в ограждении

ЗПК0+14.0 Выход из земли Ду50 Кран Ду50 перед ПРГ

Молниезвон ГЗП ПЭ100ГАЗ SDR11 63x5,8

Патрубок-накладка SA TL 315x63 Кран ПЭ d315 под ковер Кран ПЭ d315 под ковер Заглушка ПЭ d315

Устройство постоянного переезда из ж/д плит (ПП 30.18-30 - 2 шт.)

Схема установки ПРГ тип ШРП-НОРД Dival600/40-2.01

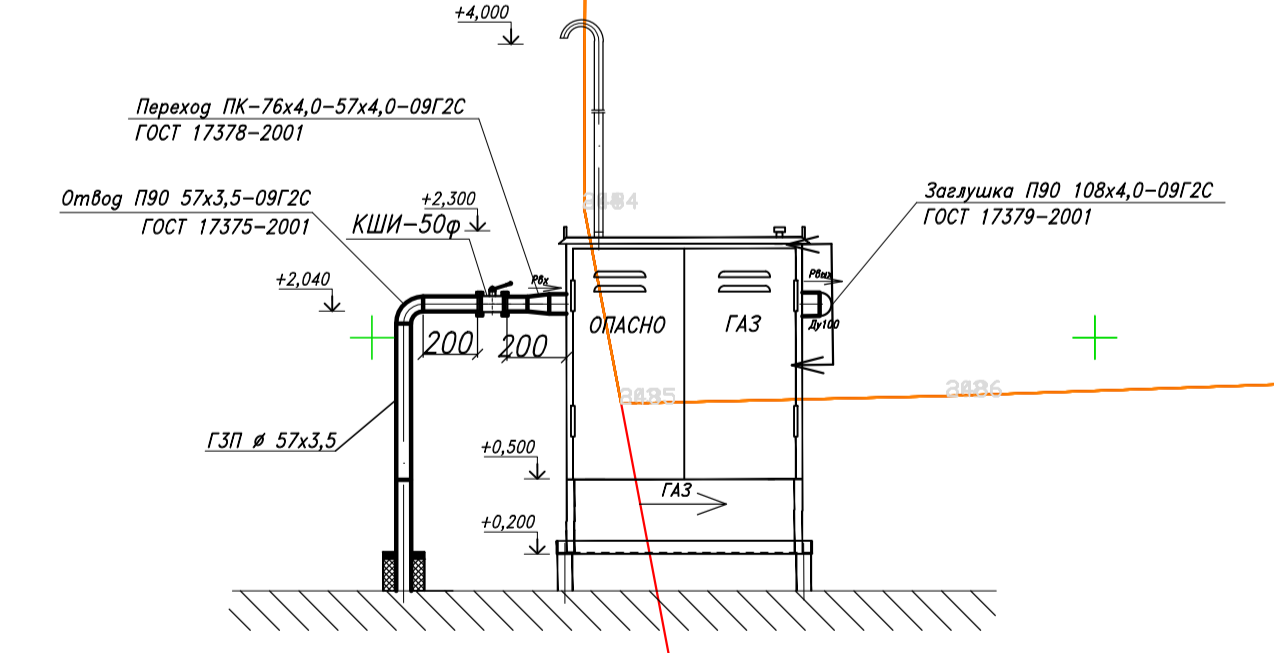
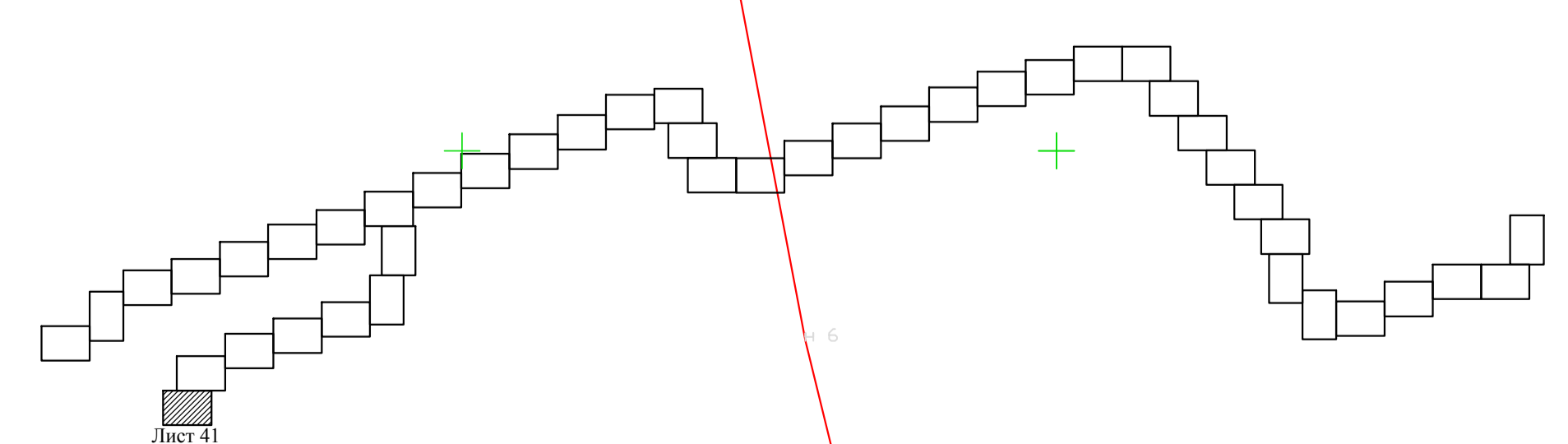


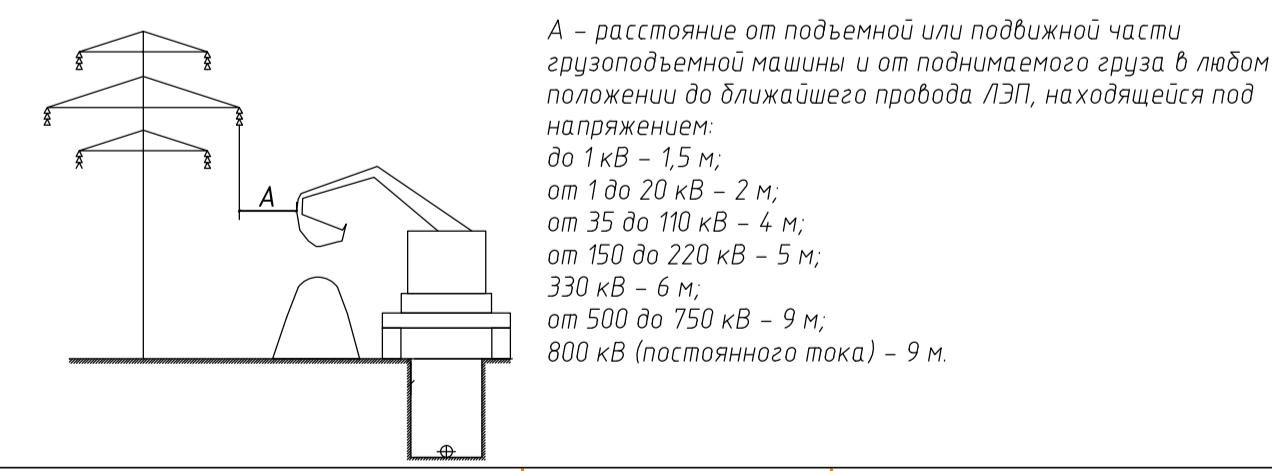
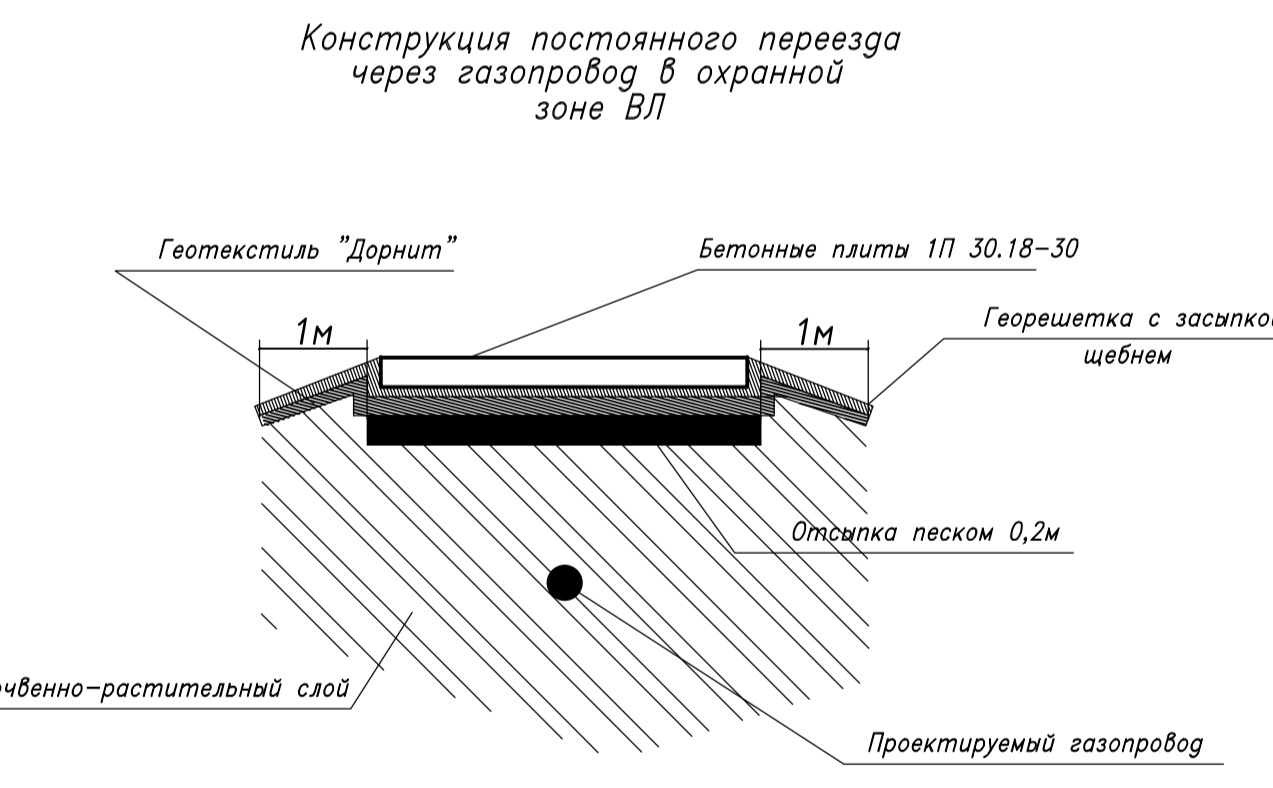
Схема совмещения листов



Условные обозначения

- Зона строительных работ
- Охранная зона ЛЭП

В местах пересечения с сооружениями филиала ПАО "Россети Ленэнерго" обустроить переезды для беспрепятственного проезда автомобильной и тракторной техники, включая механизмы на гусеничном ходу. Обеспечить сохранность существующих технологических проездов к сооружениям.


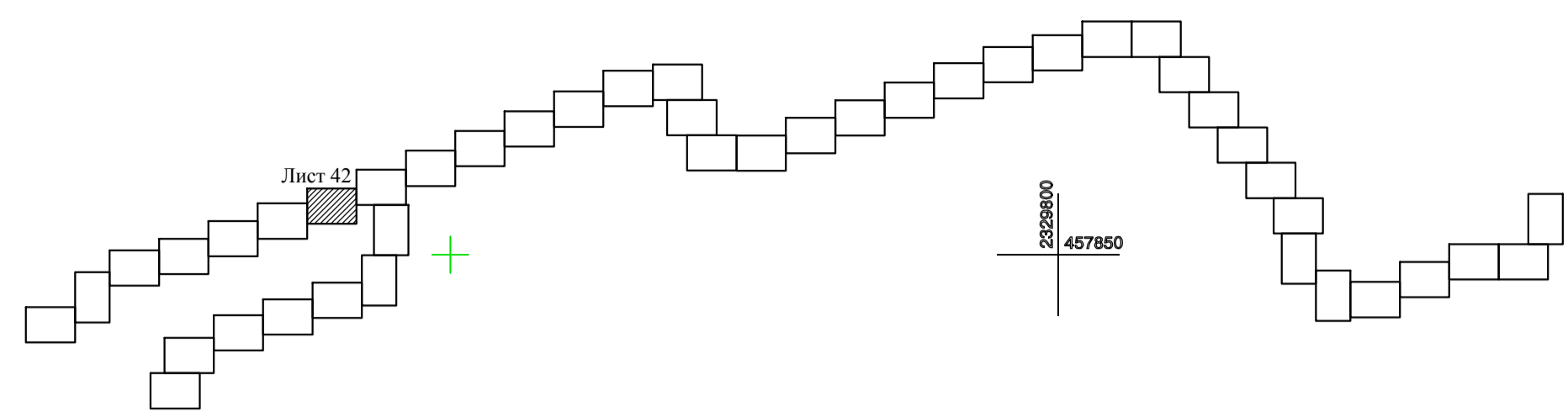


А - расстояние от подъемной или подвижной части грузоподъемной машины и от поднимаемого груза в любом положении до ближайшего провода ЛЭП, находящегося под напряжением:  
 до 1 кВ - 1,5 м;  
 от 1 до 20 кВ - 2 м;  
 от 35 до 110 кВ - 4 м;  
 от 150 до 220 кВ - 5 м;  
 330 кВ - 6 м;  
 от 500 до 750 кВ - 9 м;  
 800 кВ (постоянного тока) - 9 м.

22686-ПОС					
Газопровод межпоселковый от ГРС Сяськовский ЦБК до д. Пехалево, д. Березье, д. Немятово-2, д. Немятово-1, д. Глядково Волховского района Ленинградской области					
Изм.	Кол.	Лист	№ док.	Подпись	Дата
Разраб.	Евдокимова				
Провер.	Иванов				
Н.контр.	Васильченко				
Утвердил	Васильченко				
Проект организации строительства					Стация
План трассы газопровода высокого (2 кат.) давления ПК152+48,5-ПК153+89,5; ЗПК0-ЗПК0+14,0					Лист
ПКЦ АО «Газпром газораспределение Ленинградская область»					Листов
П					41



Схема совмещения листов



- Условные обозначения
- Полоса отвода газопровода (ограждение)
  - Проектируемый газопровод
  - путь движения строительной техники
  - путь движения строительной техники по вольтрассовому проезду
  - временная площадка для складирования материалов

В целях обеспечения сохранности объекта культурного наследия («Новоляжский канал (б. канал императрицы Марии Федоровны)», «Сяский канал (б. канал Екатерины II)» предусмотрены следующие мероприятия:

- проезд автотранспорта и дорожно-строительной техники и доставку строительных материалов осуществлять только по существующей дорожной сети и в пределах временной полосы отвода проектируемого газопровода;
- при проведении земляных работ предусматривать крепление стенок котлованов (прямойкой ННБ) для обеспечения невозможности смещения грунтовых масс и минимизации влияния на грунты объекта культурного наследия;
- по завершении земляных работ произвести рекультивацию – устранить следы движения техники, восстановить растительный покров;
- после завершения работ предоставить в Комитет по сохранению культурного наследия Ленинградской области фотофиксацию состояния объекта культурного наследия;
- складирование строительных материалов, предметов и грузов осуществлять только на временных площадках за пределами территории ОИП.

ТОПОГРАФИЧЕСКИЙ ПЛАН			
Топографическая съемка для проектирования по объекту: «Газопровод межпоселковый от ГРС Сяськовский ЦБК до д. Пехалево, д. Березье, д. Немятово-2, д. Немятово-1, д. Глядково Волковского района Ленинградской области»			
Адрес	Ленинградская область, Волковский район, д. Пехалево, д. Березье, д. Немятово-2, Немятово-1, д. Глядково	Координат - СК 47 зона 2	Геодетическая служба ПКЦ
Нач. ПКЦ	Васильменко		
Нач. службы	Данилов	Высот - Балтийская 1977 г.	Регистрационный номер СРО И-021-12012010 от 06.07.2017
Снимали	Яценко, Стрельников, Щербаков		Масштаб 1:500
Составил	Коровацкий	План составлен по результатам топографической съемки на 07.2021г.	Лист №1 Всего листов 1
Проверил	Лепешко		
Должн.	Фамилия Подпись	Стадия Проектная документация	Заказчик ООО «Газпром проектирование»
Дата:	06 августа 2021г		

22686-ПОС				
Газопровод межпоселковый от ГРС Сяськовский ЦБК до д. Пехалево, д. Березье, д. Немятово-2, д. Немятово-1, д. Глядково Волковского района Ленинградской области				
Изм.	Кол.	Лист	№ док.	Подпись
Разработчик	Евдокимов			
Проверен	Иванов			
Н.контр.	Васильменко			
Утвердил	Васильменко			
Проект организации строительства				Страница
План трассы газопровода высокого (2 кат.) давления 2ПК2+31,0-2ПК6+69,5				Лист
ПКЦ АО «Газпром газораспределение Ленинградская область»				Листов
				42

Линия совмещения с л. 43

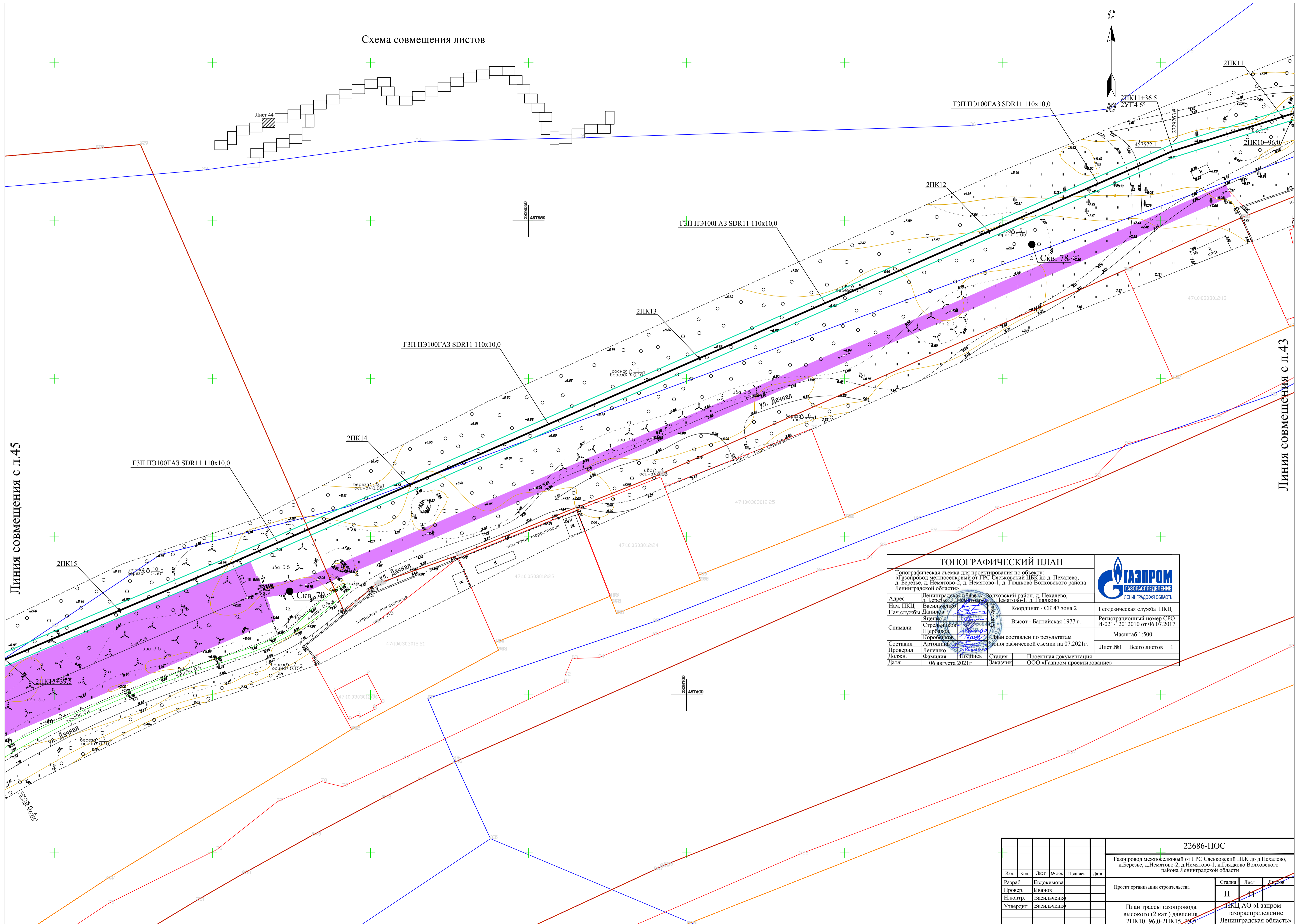
Линия совмещения с л. 34







Схема совмещения листов



Линия совмещения с л. 45

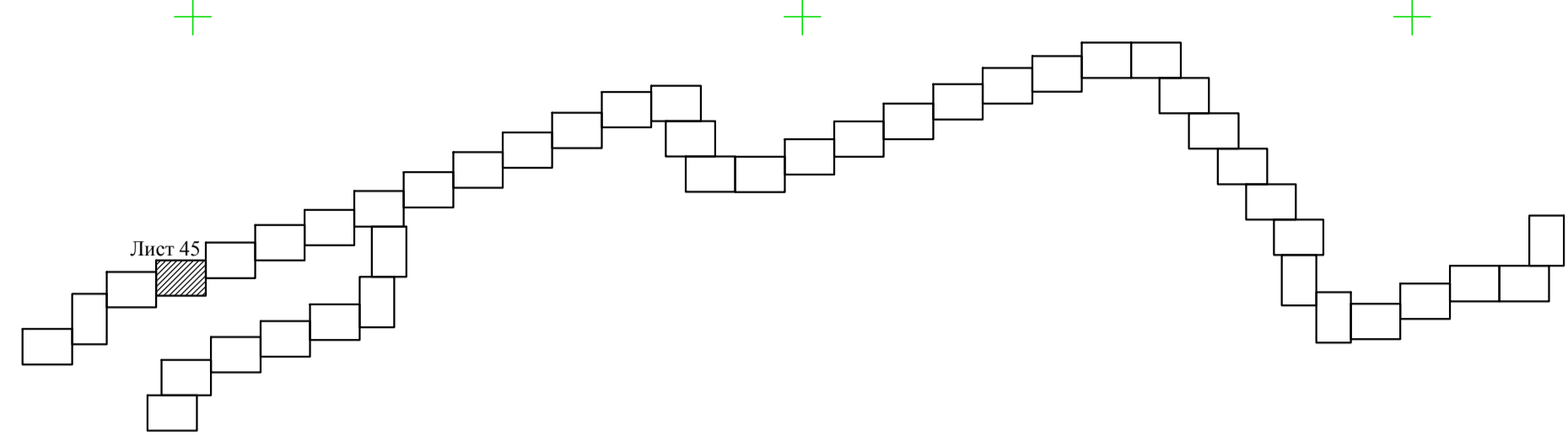
Линия совмещения с л. 43

ТОПОГРАФИЧЕСКИЙ ПЛАН			
Топографическая съемка для проектирования по объекту: «Газопровод межпоселковый от ГРС Сяськовский ЦБК до д. Пехалево, д. Березье, д. Немятово-2, д. Немятово-1, д. Глядково Волховского района Ленинградской области»			
Адрес	Ленинградская область, Волховский район, д. Пехалево, д. Березье, д. Немятово-2, д. Немятово-1, д. Глядково	Координат - СК 47 зона 2	Геодетическая служба ПКЦ
Нач. ПКЦ	Васильченко		
Нач. службы	Данилова	Высот - Балтийская 1977 г.	Регистрационный номер СРО И-021-12012010 от 06.07.2017
Снимали	Яценко, Стрельников, Шерошкова, Коробовиков	Деталь составлена по результатам топографической съемки на 07.2021г.	Масштаб 1:500
Составил	Артошнина		Лист №1 Всего листов 1
Проверил	Лепенко	Статус	Проектная документация
Должн.	Фамилия Подпись	Заказчик	ООО «Газпром проектирование»
Дата:	06 августа 2021г.		

22686-ПОС					
Газопровод межпоселковый от ГРС Сяськовский ЦБК до д. Пехалево, д. Березье, д. Немятово-2, д. Немятово-1, д. Глядково Волховского района Ленинградской области					
Изм.	Кол.	Лист	№ док.	Подпись	Дата
Разраб.		Евдокимова			
Провер.		Иванов			
Н.контр.		Васильченко			
Утвердил		Васильченко			
Проект организации строительства				Статус	Лист
План трассы газопровода высокого (2 кат.) давления 2ПК10+96,0-2ПК15+39,5				П	44
ИКЦ АО «Газпром газораспределение Ленинградская область»					



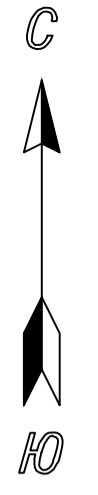
Схема совмещения листов



ТОПОГРАФИЧЕСКИЙ ПЛАН			
Топографическая съемка для проектирования по объекту: «Газопровод межпоселковый от ГРС Сяськовский ЦБК до д. Пехалево, д. Березье, д. Немятово-2, д. Немятово-1, д. Глядково Волховского района Ленинградской области».			
Адрес	Ленинградская область, Волховский район, д. Пехалево, д. Березье, д. Немятово-2, д. Немятово-1, д. Глядково	Координат - СК 47 зона 2	Геодетическая служба ПКЦ
Нач. ПКЦ	Васильченко	Высот - Балтийская 1977 г.	Регистрационный номер СРО И-021-12012010 от 06.07.2017
Нач. службы	Данилов	Деталь составлен по результатам топографической съемки на 07.2021г.	Масштаб 1:500
Снимали	Яценко, Степанов, Шереметьев, Коробочкин		Лист №1 Всего листов 1
Составил	Артошина	Проектная документация	
Проверил	Лепешко	Заказчик	ООО «Газпром проектирование»
Должн.	Фамилия Подпись Стадия		
Дата:	06 августа 2021г		



226860  
457480



Линия совмещения с л.46

Линия совмещения с л.44

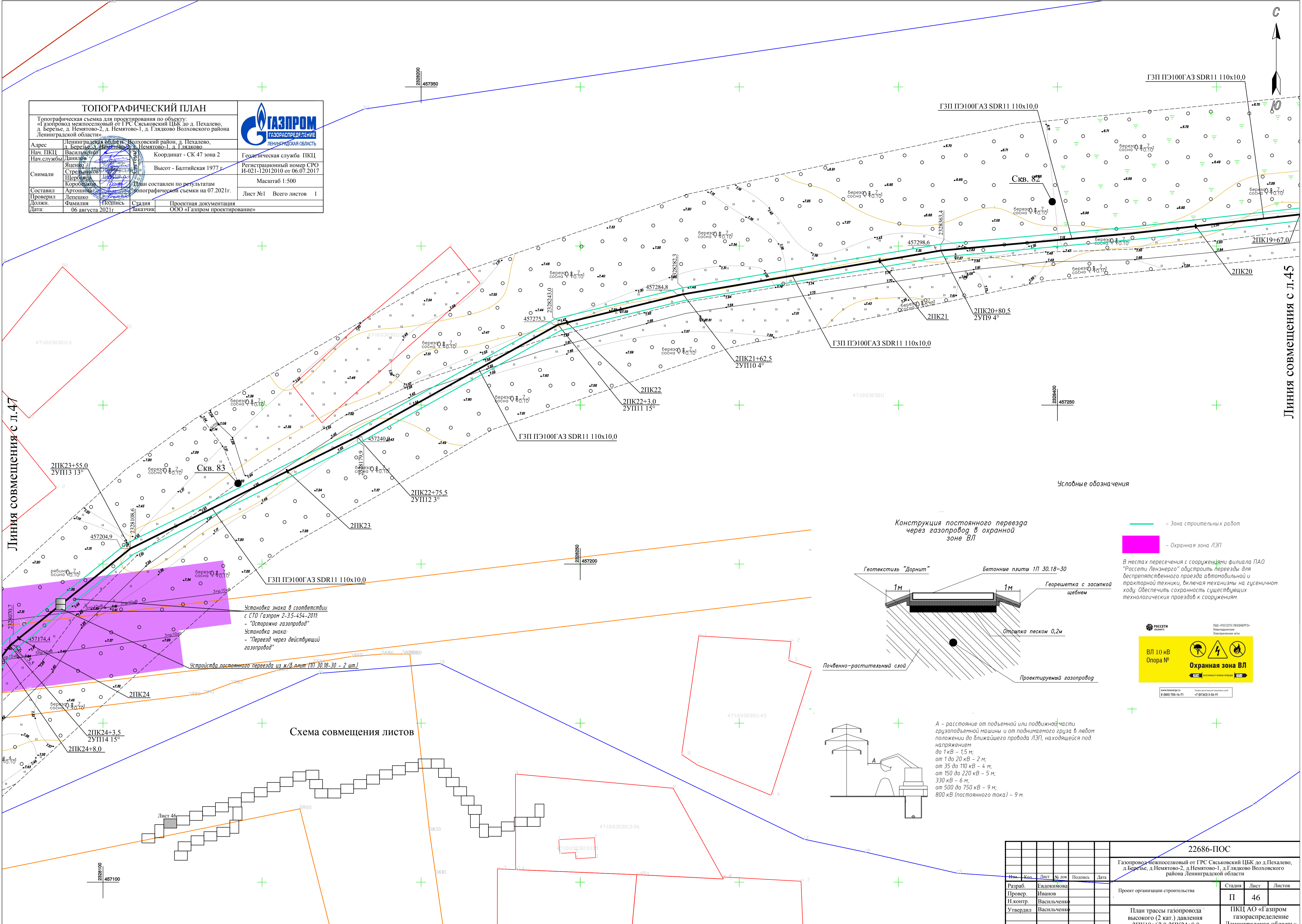
22686-ПОС					
Газопровод межпоселковый от ГРС Сяськовский ЦБК до д. Пехалево, д. Березье, д. Немятово-2, д. Немятово-1, д. Глядково Волховского района Ленинградской области.					
Изм.	Кол.	Лист	№ док.	Подпись	Дата
Разработчик	Евдокимова				
Проверен	Иванов				
Н.контр.	Васильченко				
Утвердил	Васильченко				
Проект организации строительства				Стр.	Лист
План трассы газопровода высокого (2 кат.) давления 2ПК15+39,5-2ПК19+67,0				П	45
Лист №1				Листов	
Ленинградская область				Ленинградская область	



ТОПОГРАФИЧЕСКИЙ ПЛАН		 ГАЗПРОМ ГАЗОРАСПРЕДЕЛЕНИЕ ЛЕНИНГРАДСКАЯ ОБЛАСТЬ
Топографическая съемка для проектирования по объекту: «Газопровод межпоселковый от ГРС Сяськовский ЦБК до д. Пехалево, д. Березье, д. Немятово-2, д. Немятово-1, д. Глядково Волховского района Ленинградской области»		
Адрес	Ленинградская область, Волховский район, д. Пехалево, д. Березье, д. Немятово-2, д. Немятово-1, д. Глядково	Координат - СК 47 зона 2
Нач. ПКЦ	Васильченко	Геологическая служба ПКЦ
Нач. службы	Данилюк	Высот - Балтийская 1977 г.
Снимали	Яценко	Регистрационный номер СРО И-021-12012010 от 06.07.2017
	Средняков	Масштаб 1:500
	Шербаков	Лист №1 Всего листов 1
Составил	Коробочкин	План составлен по результатам топографической съемки на 07.2021г.
Проверил	Артошина	Студия Проектная документация
Должн.	Фамилия	Подпись
Дата:	06 августа 2021г.	Заказчик ООО «Газпром проектирование»

Линия совмещения с л. 47

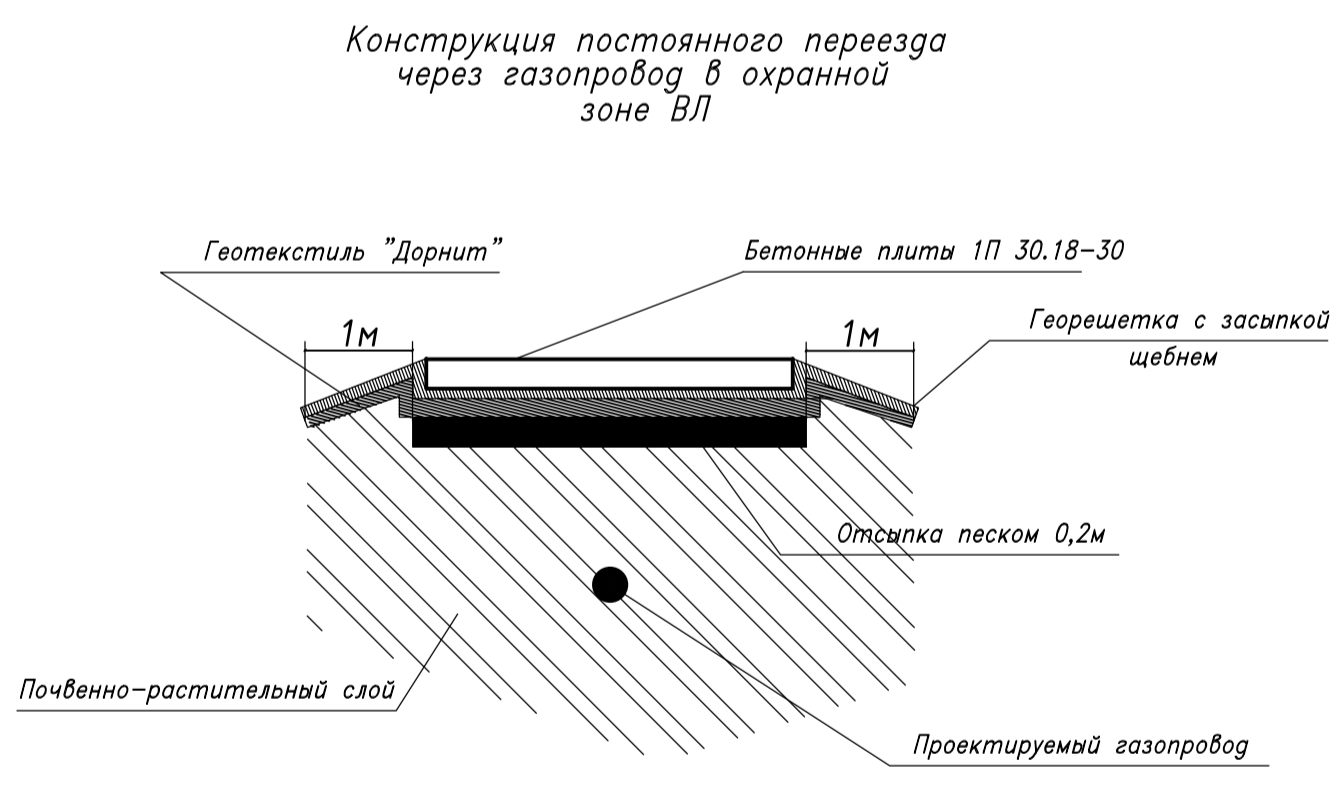
Линия совмещения с л. 45



Условные обозначения

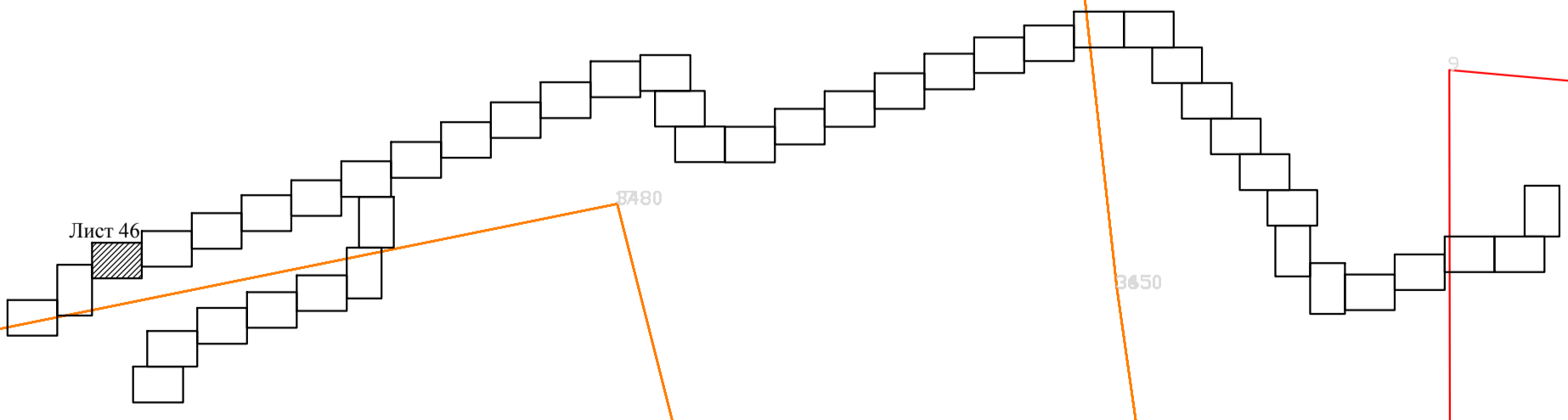
- - Зона строительных работ
- Охранная зона ЛЭП

В местах пересечения с сооружениями филиала ПАО «Россети Ленэнерго» обустроить проезды для беспрепятственного проезда автомобильной и тракторной техники, включая механизмы на гусеничном ходу. Обеспечить сохранность существующих технологических проездов к сооружениям.



А - расстояние от подъемной или подвижной части грузоподъемной машины и от поднимаемого груза в любом положении до ближайшего провода ЛЭП, находящейся под напряжением:  
 до 1 кВ - 1,5 м;  
 от 1 до 20 кВ - 2 м;  
 от 35 до 110 кВ - 4 м;  
 от 150 до 220 кВ - 5 м;  
 330 кВ - 6 м;  
 от 500 до 750 кВ - 9 м;  
 800 кВ (постоянного тока) - 9 м.

Схема совмещения листов



Установка знака в соответствии с СТО Газпром 2-35-454-2011:  
 - "Осторожно газопровод"  
 Установка знака:  
 - "Перезезд через действующий газопровод"

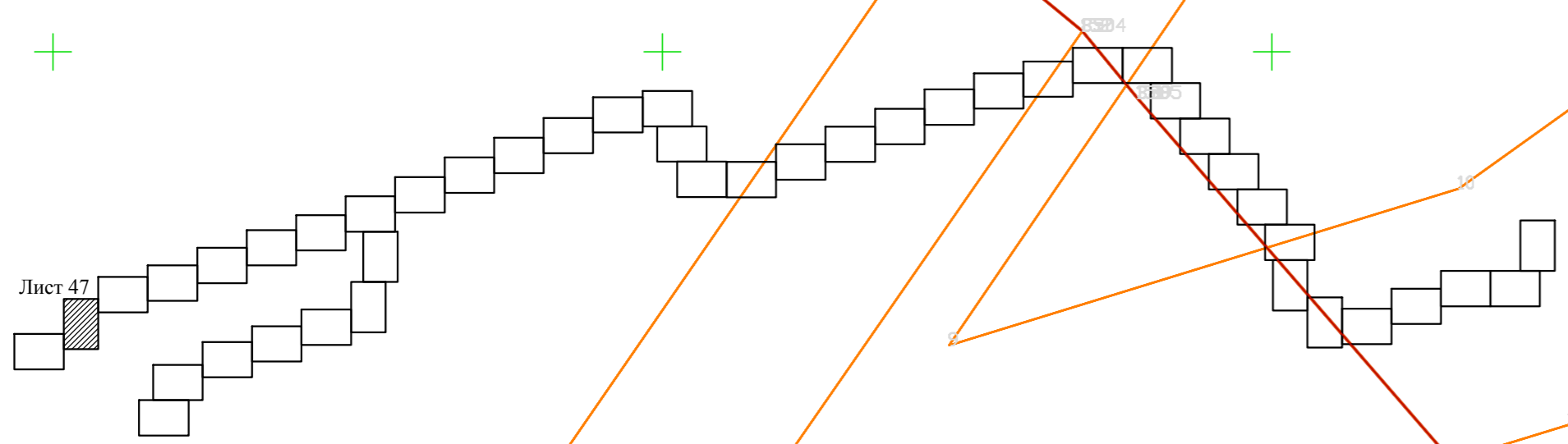
Устройство постоянного проезда из ж/б плит (1П 30.18-30 - 2 шт.)

22686-ПОС				
Газопровод межпоселковый от ГРС Сяськовский ЦБК до д. Пехалево, д. Березье, д. Немятово-2, д. Немятово-1, д. Глядково Волховского района Ленинградской области				
Имя	Кол.	Лист	№ док.	Подпись
Разраб.	Евдокимова			
Провер.	Иванов			
Н.контр.	Васильченко			
Утвердил	Васильченко			
Проект организации строительства			Студия	Лист
План трассы газопровода высокого (2 кат.) давления 2ПК19+67,0-2ПК24+8,0			П	46
Ленинградская область			ПКЦ АО «Газпром газораспределение	Листов





Схема совмещения листов



ТОПОГРАФИЧЕСКИЙ ПЛАН			
Топографическая съемка для проектирования по объекту: «Газопровод межквотеловой от ГРС Сяськовский ЦБК до д. Пехалево, д. Березье, д. Немятово-2, д. Немятово-1, д. Глядково Волховского района Ленинградской области»			
Адрес	Ленинградская область, Волховский район, д. Пехалево, д. Березье, д. Немятово-2, д. Немятово-1, д. Глядково	Координат - СК 47 зона 2	Геодетическая служба ПКЦ
Нач. ПКЦ	Васильченко	Высот - Балтийская 1977 г.	Регистрационный номер СРО И-021-12012010 от 06.07.2017
Снимали	Яценко, Стрельников, Шереметьев, Коробовский	Масштаб 1:500	Лист №1 Всего листов 1
Составил	Артошнина	Деталь составлена по результатам топографической съемки на 07.2021г.	
Проверил	Делешко	Статус	Проектная документация
Дата:	06 августа 2021г.	Заказчик	ООО «Газпром проектирование»



Линия совмещения с л. 48

Линия совмещения с л. 46

Установка знака в соответствии с СПО Газпром 2-35-454-2011: - "Осторожно газопровод" Установка знака: - "Перезезд через действующий газопровод"

Устройство постоянного переезда из ж/б плит (ПП 30.18-30 - 2 шт.)

ГЗП ПЭ100ГАЗ SDR11 110x10,0

2ПК24+84,0  
2УП115 6°

ГЗП ПЭ100ГАЗ SDR11 110x10,0

2ПК25+66,0  
2УП116 5°

ГЗП ПЭ100ГАЗ SDR11 110x10,0

2ПК26+24,5  
2УП117 14°

ГЗП ПЭ100ГАЗ SDR11 110x10,0

2ПК27+12,5  
2УП118 3°

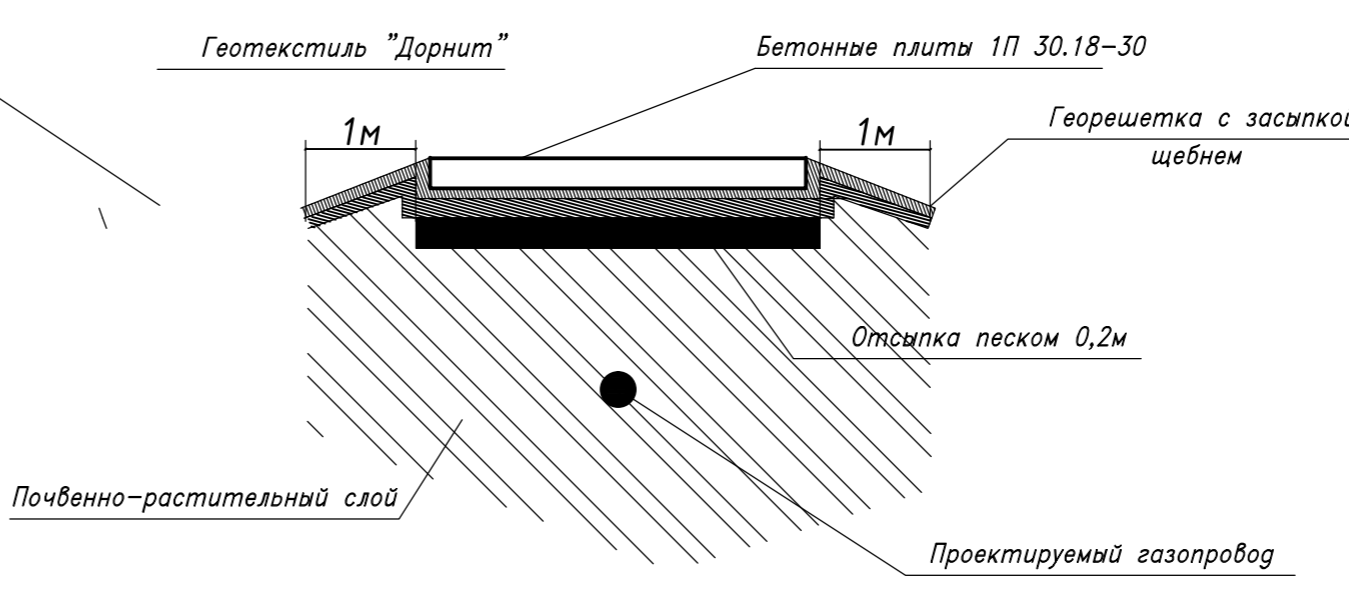
ГЗП ПЭ100ГАЗ SDR11 110x10,0

2ПК28

2ПК28+14,5  
2УП119 16°

2ПК28+21,0

Конструкция постоянного переезда через газопровод в охранный зоне ВЛ



A - расстояние от подъемной или подвальной части грузоподъемной машины и от поднимаемого груза в любом положении до ближайшего провода ЛЭП, находящейся под напряжением:  
до 1 кВ - 1,5 м;  
от 1 до 20 кВ - 2 м;  
от 35 до 110 кВ - 4 м;  
от 150 до 220 кВ - 5 м;  
330 кВ - 6 м;  
от 500 до 750 кВ - 9 м;  
800 кВ (постоянного тока) - 9 м.

Условные обозначения

- Зона строительных работ
- Охранная зона ЛЭП

В местах пересечения с сооружениями филиала ПАО "Россети Ленэнерго" обустроить перезезды для беспрепятственного проезда автомобильной и тракторной техники, включая механизмы на сцепном ходу. Обеспечить сохранность существующих технологических проездов к сооружениям.



22686-ПОС					
Газопровод межквотеловой от ГРС Сяськовский ЦБК до д. Пехалево, д. Березье, д. Немятово-2, д. Немятово-1, д. Глядково Волховского района Ленинградской области					
Изм.	Кол.	Лист	№ док.	Подпись	Дата
Разраб.	Евдокимова				
Провер.	Иванов				
Н.контр.	Васильченко				
Утвердил	Васильченко				
Проект организации строительства			Статус	Лист	Листов
План трассы газопровода высокого (2 кат.) давления 2ПК24+8,0-2ПК28+21,0			П	47	
ПКЦ АО «Газпром газораспределение Ленинградская область»					



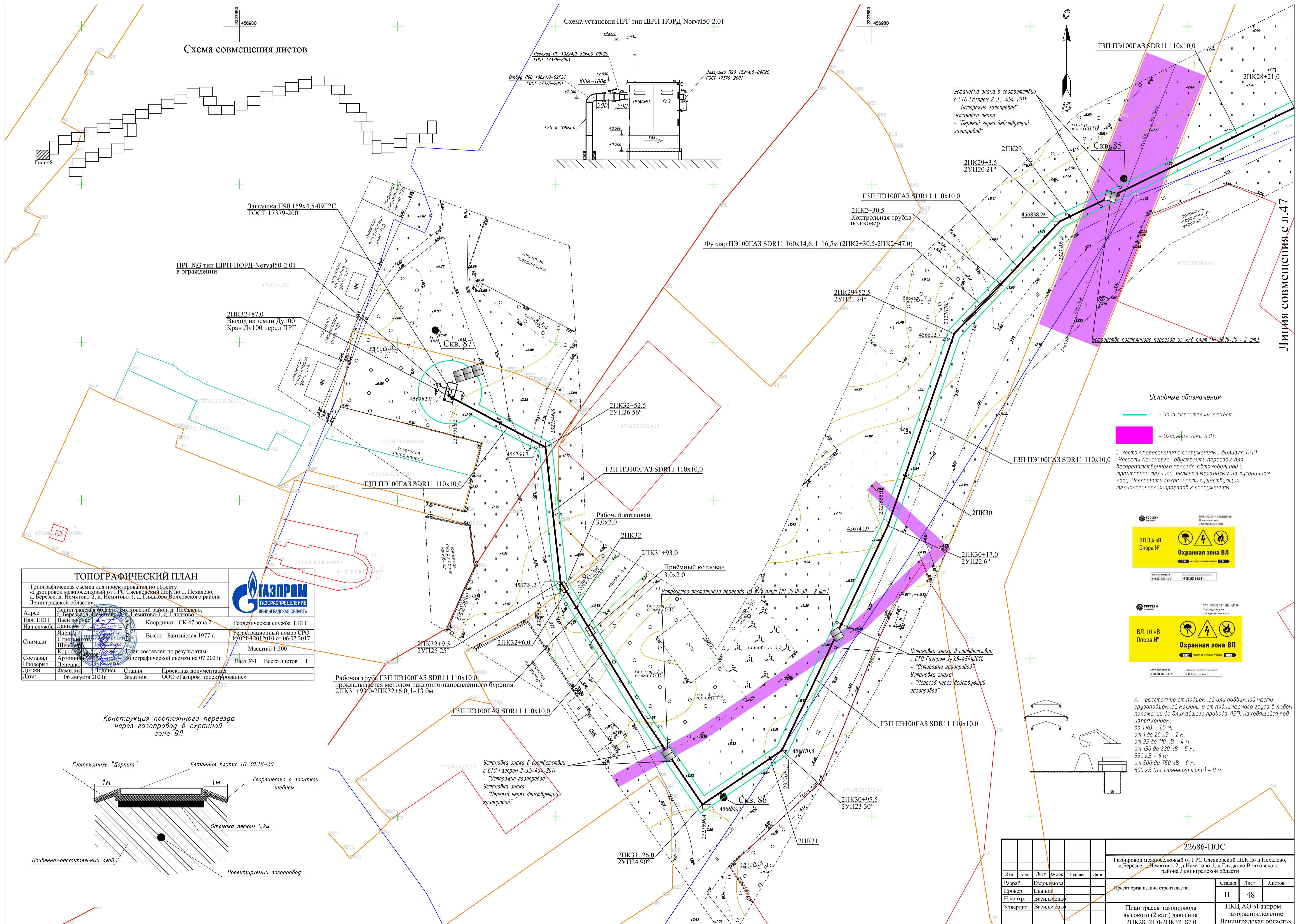


Схема совмещения листов

Схема установки ПРГ тип ШРП-НОРД-Norval50-2.01

ГЗП ПЭ100ГАЗ SDR11 110x10,0

Установка знака в соответствии с СТО Газпром 2-35-454-2011: - "Осторожно газопровод"  
Установка знака: - "Перевоз через действующий газопровод"

Условные обозначения

- Зона строительных работ
- Охранная зона ЛЭП

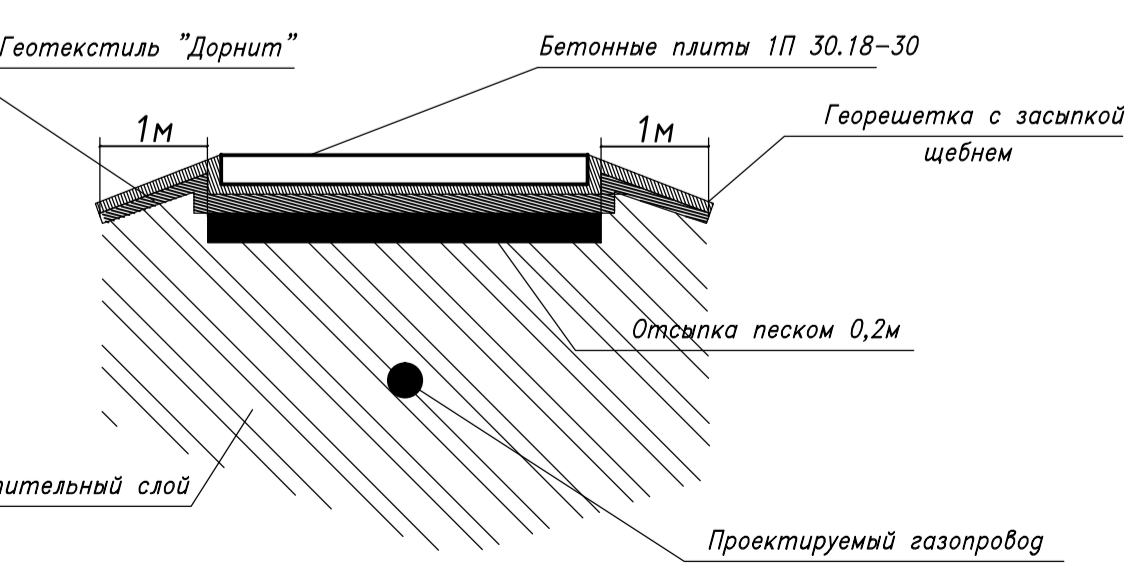
В местах пересечения с сооружениями филиала ПАО "Россети Ленэнерго" обустроить проезды для беспрепятственного проезда автомобильной и тракторной техники, включая механизмы на гусеничном ходу. Обеспечить сохранность существующих технологических проездов к сооружениям.



A – расстояние от подъемной или подвижной части грузоподъемной машины и от поднимаемого груза в любом положении до ближайшего прохода ЛЭП, находящейся под напряжением:  
до 1 кВ – 1,5 м;  
от 1 до 20 кВ – 2 м;  
от 35 до 110 кВ – 4 м;  
от 150 до 220 кВ – 5 м;  
330 кВ – 6 м;  
от 500 до 750 кВ – 9 м;  
800 кВ (постоянного тока) – 9 м.

ТОПОГРАФИЧЕСКИЙ ПЛАН			
Топографическая съемка для проектирования по объекту: «Газопровод межпоселковый от ГРС Сяськовский ЦБК до д. Пехалево, д. Березье, д. Немытово-2, д. Немытово-1, д. Глядково, Волховского района Ленинградской области».			
Адрес	Ленинградская область, Волховский район, д. Пехалево, д. Березье, д. Немытово-2, д. Немытово-1, д. Глядково	Координат	СК 47 зона 2
Нач. ПКЦ	Васильченко	Высот	Балтийская 1977 г.
Нач. службы	Данилов	Регистрационный номер СРО	И4021-12012010 от 06.07.2017
Снимали	Яценко	Масштаб	1:500
	Стрельников	Лист составлен по результатам	топографической съемки на 07.2021г.
Составил	Королев	Лист №1	Всего листов 1
Проверил	Лещенко	Дата:	06 августа 2021г.
Должн.	Фамилия	Подпись	Стадия
			Проектная документация
			Заказчик
			ООО «Газпром проектирование»

Конструкция постоянного проезда через газопровод в охранной зоне ВЛ



Рабочая труба ГЗП ПЭ100ГАЗ SDR11 110x10,0 прокладывается методом наклонно-направленного бурения. 2ПК31+93,0-2ПК32+6,0, I=13,0м

ГЗП ПЭ100ГАЗ SDR11 110x10,0

Установка знака в соответствии с СТО Газпром 2-35-454-2011: - "Осторожно газопровод"  
Установка знака: - "Перевоз через действующий газопровод"

ГЗП ПЭ100ГАЗ SDR11 110x10,0

ГЗП ПЭ100ГАЗ SDR11 110x10,0

22686-ПОС				
Газопровод межпоселковый от ГРС Сяськовский ЦБК до д. Пехалево, д. Березье, д. Немытово-2, д. Немытово-1, д. Глядково Волховского района Ленинградской области				
Изм.	Кол.	Лист	№ док.	Подпись
Разраб.	Евдокимова			
Провер.	Иванов			
Н.контр.	Васильченко			
Утвердил	Васильченко			
Проект организации строительства				Стация
План трассы газопровода высокого (2 кат.) давления 2ПК28+21,0-2ПК32+87,0				Лист
ПКЦ АО «Газпром газораспределение Ленинградская область»				Листов
				48

Линия совмещения с л. 47



## Выписка из Единого государственного реестра недвижимости об объекте недвижимости

**Сведения о характеристиках объекта недвижимости**

На основании запроса от 18.05.2021 г., поступившего на рассмотрение 02.06.2021 г., сообщаем, что согласно записям Единого государственного реестра недвижимости:

<b>Земельный участок</b>			
(вид объекта недвижимости)			
Лист № ___ Раздела <b>1</b>	Всего листов раздела <b>1</b> : ___	Всего разделов: ___	Всего листов выписки: ___
<b>02.06.2021.№ 99/2021/396303327</b>			
Кадастровый номер:		<b>47:10:0803001:58</b>	

Номер кадастрового квартала:	47:10:0803001
Дата присвоения кадастрового номера:	09.04.2014
Ранее присвоенный государственный учетный номер:	данные отсутствуют
Адрес:	Ленинградская область, Волховский муниципальный район, Сясьстройское городское поселение, ориентир: д . Судемье - за пределами участка
Площадь:	111297 +/- 40кв. м
Кадастровая стоимость, руб.:	444075.03
Кадастровые номера расположенных в пределах земельного участка объектов недвижимости:	данные отсутствуют
Кадастровые номера объектов недвижимости, из которых образован объект недвижимости:	47:10:0800000:1
Кадастровые номера образованных объектов недвижимости:	данные отсутствуют
Сведения о включении объекта недвижимости в состав предприятия как имущественного комплекса:	

Государственный регистратор		ФГИС ЕГРН
полное наименование должности	подпись	инициалы, фамилия

М.П.

## Выписка из Единого государственного реестра недвижимости об объекте недвижимости

## Сведения о характеристиках объекта недвижимости

<b>Земельный участок</b>			
(вид объекта недвижимости)			
Лист № ___ Раздела <b>1</b>	Всего листов раздела <b>1</b> : ___	Всего разделов: ___	Всего листов выписки: ___
<b>02.06.2021.№ 99/2021/396303327</b>			
Кадастровый номер:		<b>47:10:0803001:58</b>	

Категория земель:	Земли сельскохозяйственного назначения
Виды разрешенного использования:	Для сельскохозяйственного использования
Сведения о кадастровом инженере:	Гайкевич Любовь Павловна №47-12-0447, ООО "ТРИЭФ"
Сведения о лесах, водных объектах и об иных природных объектах, расположенных в пределах земельного участка:	данные отсутствуют
Сведения о том, что земельный участок полностью или частично расположен в границах зоны с особыми условиями использования территории или территории объекта культурного наследия	данные отсутствуют
Сведения о том, что земельный участок расположен в границах особой экономической зоны, территории опережающего социально-экономического развития, зоны территориального развития в Российской Федерации, игровой зоны:	данные отсутствуют
Сведения о том, что земельный участок расположен в границах особо охраняемой природной территории, охотничьих угодий, лесничеств, лесопарков:	данные отсутствуют
Сведения о результатах проведения государственного земельного надзора:	данные отсутствуют
Сведения о расположении земельного участка в границах территории, в отношении которой утвержден проект межевания территории:	данные отсутствуют

Государственный регистратор		ФГИС ЕГРН
полное наименование должности	подпись	инициалы, фамилия

М.П.



Выписка из Единого государственного реестра недвижимости об объекте недвижимости  
**Сведения о характеристиках объекта недвижимости**

<b>Земельный участок</b>			
<small>(вид объекта недвижимости)</small>			
Лист № ___ Раздела <b>1</b>	Всего листов раздела <b>1</b> : ___	Всего разделов: ___	Всего листов выписки: ___
<b>02.06.2021.№ 99/2021/396303327</b>			
Кадастровый номер:		<b>47:10:0803001:58</b>	

Условный номер земельного участка:	данные отсутствуют
Сведения о принятии акта и (или) заключении договора, предусматривающих предоставление в соответствии с земельным законодательством исполнительным органом государственной власти или органом местного самоуправления находящегося в государственной или муниципальной собственности земельного участка для строительства наемного дома социального использования или наемного дома коммерческого использования:	данные отсутствуют
Сведения о том, что земельный участок или земельные участки образованы на основании решения об изъятии земельного участка и (или) расположенного на нем объекта недвижимости для государственных или муниципальных нужд:	данные отсутствуют
Сведения о том, что земельный участок образован из земель или земельного участка, государственная собственность на которые не разграничена:	данные отсутствуют
Сведения о наличии земельного спора о местоположении границ земельных участков:	данные отсутствуют
Статус записи об объекте недвижимости:	Сведения об объекте недвижимости имеют статус "актуальные"
Особые отметки:	Для данного земельного участка обеспечен доступ посредством земельного участка (земельных участков) с кадастровым номером (кадастровыми номерами) Земли общего пользования.
Получатель выписки:	Лисенкова Анастасия Сергеевна

Государственный регистратор		ФГИС ЕГРН
полное наименование должности	подпись	инициалы, фамилия

М.П.

Выписка из Единого государственного реестра недвижимости об объекте недвижимости  
**Сведения о зарегистрированных правах**

<b>Земельный участок</b>			
(вид объекта недвижимости)			
Лист № __ Раздела <b>2</b>	Всего листов раздела <b>2</b> : __	Всего разделов: __	Всего листов выписки: __
<b>02.06.2021.№ 99/2021/396303327</b>			
Кадастровый номер:		<b>47:10:0803001:58</b>	
1.	Правообладатель (правообладатели):	1.1.	Акционерное общество "Алексино", ИНН: 4718001110
2.	Вид, номер и дата государственной регистрации права:	2.1.	Собственность, № 47-47-10/021/2014-925 от 28.10.2014
3.	Ограничение прав и обременение объекта недвижимости:	не зарегистрировано	

Государственный регистратор		ФГИС ЕГРН
полное наименование должности	подпись	инициалы, фамилия

М.П.



<b>Земельный участок</b>			
(вид объекта недвижимости)			
Лист № ___ Раздела <b>2</b>	Всего листов раздела <b>2</b> : ___	Всего разделов: ___	Всего листов выписки: ___
<b>02.06.2021.№ 99/2021/396303327</b>			
Кадастровый номер:		<b>47:10:0803001:58</b>	

1.	Правообладатель (правообладатели):	1.2.	данные о правообладателе отсутствуют
2.	Вид, номер и дата государственной регистрации права:	2.2.	не зарегистрировано
3.	Ограничение прав и обременение объекта недвижимости:		
	3.2.1.	вид:	Прочие ограничения (обременения)
		дата государственной регистрации:	28.10.2014
		номер государственной регистрации:	47-47-10/021/2014-925
		срок, на который установлено ограничение прав и обременение объекта недвижимости:	
		лицо, в пользу которого установлено ограничение прав и обременение объекта недвижимости:	
	основание государственной регистрации:	Кадастровый паспорт земельного участка №47/201/14-568091 от 14.10.2014, Филиал федерального государственного бюджетного учреждения "Федеральная кадастровая палата Федеральной службы государственной регистрации, кадастра и картографии" по Ленинградской области	
4.	Договоры участия в долевом строительстве:	данные отсутствуют	
5.	Заявленные в судебном порядке права требования:	данные отсутствуют	
6.	Сведения о возражении в отношении зарегистрированного права:	данные отсутствуют	
7.	Сведения о наличии решения об изъятии объекта недвижимости для государственных и муниципальных нужд:	данные отсутствуют	
8.	Сведения о невозможности государственной регистрации без личного участия правообладателя или его законного представителя:		
9.	Правопритязания и сведения о наличии поступивших, но не рассмотренных заявлений о проведении государственной регистрации права (перехода, прекращения права), ограничения права или обременения объекта недвижимости, сделки в отношении объекта недвижимости:	данные отсутствуют	
10.	Сведения об осуществлении государственной регистрации сделки, права, ограничения права без необходимого в силу закона согласия третьего лица, органа:	данные отсутствуют	
11.	Сведения о невозможности государственной регистрации перехода, прекращения, ограничения права на земельный участок из земель сельскохозяйственного назначения:		

Государственный регистратор		ФГИС ЕГРН	276
полное наименование должности		подпись	инициалы, фамилия





Выписка из Единого государственного реестра недвижимости об объекте недвижимости  
**Описание местоположения земельного участка**

<b>Земельный участок</b>			
(вид объекта недвижимости)			
Лист № ___ Раздела <b>3</b>	Всего листов раздела <b>3</b> : ___	Всего разделов: ___	Всего листов выписки: ___
<b>02.06.2021.№ 99/2021/396303327</b>			
Кадастровый номер:		<b>47:10:0803001:58</b>	

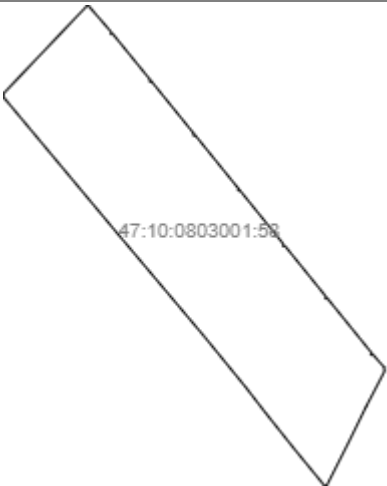
План (чертеж, схема) земельного участка			
			
Масштаб 1: данные отсутствуют	Условные обозначения:		

Государственный регистратор		ФГИС ЕГРН
полное наименование должности	подпись	инициалы, фамилия

М.П.

Выписка из Единого государственного реестра недвижимости об объекте недвижимости  
**Описание местоположения земельного участка**

<b>Земельный участок</b>			
(вид объекта недвижимости)			
Лист № __ Раздела <b>3</b>	Всего листов раздела <b>3</b> : __	Всего разделов: __	Всего листов выписки: __
<b>02.06.2021.№ 99/2021/396303327</b>			
Кадастровый номер:		<b>47:10:0803001:58</b>	

План (чертеж, схема) земельного участка			
			
Масштаб 1: данные отсутствуют	Условные обозначения:		

Государственный регистратор		ФГИС ЕГРН
полное наименование должности	подпись	инициалы, фамилия

М.П.



Выписка из Единого государственного реестра недвижимости об объекте недвижимости  
**Описание местоположения земельного участка**

<b>Земельный участок</b>			
(вид объекта недвижимости)			
Лист № __ Раздела <b>3.1</b>	Всего листов раздела <b>3.1</b> : __	Всего разделов: __	Всего листов выписки: __
<b>02.06.2021.№ 99/2021/396303327</b>			
Кадастровый номер:		<b>47:10:0803001:58</b>	

Описание местоположения границ земельного участка							
Номер п/п	Номер точки		Дирекционный угол	Горизонтальное проложение, м	Описание закрепления на местности	Кадастровые номера смежных участков	Сведения об адресах правообладателей смежных земельных участков
	начальная	конечная					
1	2	3	4	5	6	7	8
1	1	2	данные отсутствуют	данные отсутствуют	по канаве	данные отсутствуют	данные отсутствуют
2	2	3	данные отсутствуют	данные отсутствуют	-	данные отсутствуют	данные отсутствуют
3	3	4	данные отсутствуют	данные отсутствуют	-	данные отсутствуют	данные отсутствуют
4	4	5	данные отсутствуют	данные отсутствуют	-	данные отсутствуют	данные отсутствуют
5	5	6	данные отсутствуют	данные отсутствуют	-	данные отсутствуют	данные отсутствуют
6	6	7	данные отсутствуют	данные отсутствуют	-	данные отсутствуют	данные отсутствуют
7	7	8	данные отсутствуют	данные отсутствуют	-	данные отсутствуют	данные отсутствуют
8	8	9	данные отсутствуют	данные отсутствуют	-	данные отсутствуют	данные отсутствуют
9	9	10	данные отсутствуют	данные отсутствуют	-	данные отсутствуют	данные отсутствуют
10	10	11	данные отсутствуют	данные отсутствуют	-	данные отсутствуют	данные отсутствуют
11	11	12	данные отсутствуют	данные отсутствуют	-	данные отсутствуют	данные отсутствуют
12	12	13	данные отсутствуют	данные отсутствуют	-	данные отсутствуют	данные отсутствуют
13	13	14	данные отсутствуют	данные отсутствуют	-	данные отсутствуют	данные отсутствуют

14	14	15	данные отсутствуют	данные отсутствуют	-	данные отсутствуют	данные отсутствуют
15	15	16	данные отсутствуют	данные отсутствуют	-	данные отсутствуют	данные отсутствуют

Государственный регистратор		ФГИС ЕГРН
полное наименование должности	подпись	инициалы, фамилия

М.П.



Выписка из Единого государственного реестра недвижимости об объекте недвижимости  
**Описание местоположения земельного участка**

<b>Земельный участок</b>			
(вид объекта недвижимости)			
Лист № __ Раздела <b>3.1</b>	Всего листов раздела <b>3.1</b> : __	Всего разделов: __	Всего листов выписки: __
<b>02.06.2021.№ 99/2021/396303327</b>			
Кадастровый номер:		<b>47:10:0803001:58</b>	

Описание местоположения границ земельного участка							
Номер п/п	Номер точки		Дирекционный угол	Горизонтальное проложение, м	Описание закрепления на местности	Кадастровые номера смежных участков	Сведения об адресах правообладателей смежных земельных участков
	начальная	конечная					
1	2	3	4	5	6	7	8
16	16	17	данные отсутствуют	данные отсутствуют	-	данные отсутствуют	данные отсутствуют
17	17	18	данные отсутствуют	данные отсутствуют	-	данные отсутствуют	данные отсутствуют
18	18	19	данные отсутствуют	данные отсутствуют	-	данные отсутствуют	данные отсутствуют
19	19	20	данные отсутствуют	данные отсутствуют	-	данные отсутствуют	данные отсутствуют
20	20	21	данные отсутствуют	данные отсутствуют	-	данные отсутствуют	данные отсутствуют
21	21	22	данные отсутствуют	данные отсутствуют	-	данные отсутствуют	данные отсутствуют
22	22	23	данные отсутствуют	данные отсутствуют	-	данные отсутствуют	данные отсутствуют
23	23	24	данные отсутствуют	данные отсутствуют	-	данные отсутствуют	данные отсутствуют
24	24	25	данные отсутствуют	данные отсутствуют	-	данные отсутствуют	данные отсутствуют
25	25	26	данные отсутствуют	данные отсутствуют	-	данные отсутствуют	данные отсутствуют
26	26	27	данные отсутствуют	данные отсутствуют	-	данные отсутствуют	данные отсутствуют
27	27	28	данные отсутствуют	данные отсутствуют	-	данные отсутствуют	данные отсутствуют
28	28	29	данные	данные	-	данные отсутствуют	данные отсутствуют

			отсутствуют	отсутствуют			
29	29	30	данные отсутствуют	данные отсутствуют	-	данные отсутствуют	данные отсутствуют
30	30	31	данные отсутствуют	данные отсутствуют	-	данные отсутствуют	данные отсутствуют

Государственный регистратор		ФГИС ЕГРН
полное наименование должности	подпись	инициалы, фамилия

М.П.



Выписка из Единого государственного реестра недвижимости об объекте недвижимости  
**Описание местоположения земельного участка**

<b>Земельный участок</b>			
(вид объекта недвижимости)			
Лист № __ Раздела <b>3.1</b>	Всего листов раздела <b>3.1</b> : __	Всего разделов: __	Всего листов выписки: __
<b>02.06.2021.№ 99/2021/396303327</b>			
Кадастровый номер:		<b>47:10:0803001:58</b>	

Описание местоположения границ земельного участка							
Номер п/п	Номер точки		Дирекционный угол	Горизонтальное проложение, м	Описание закрепления на местности	Кадастровые номера смежных участков	Сведения об адресах правообладателей смежных земельных участков
	начальная	конечная					
1	2	3	4	5	6	7	8
31	31	32	данные отсутствуют	данные отсутствуют	по канаве	данные отсутствуют	данные отсутствуют
32	32	33	данные отсутствуют	данные отсутствуют	по канаве	данные отсутствуют	данные отсутствуют
33	33	34	данные отсутствуют	данные отсутствуют	по канаве	данные отсутствуют	данные отсутствуют
34	34	35	данные отсутствуют	данные отсутствуют	по канаве	данные отсутствуют	данные отсутствуют
35	35	36	данные отсутствуют	данные отсутствуют	по канаве	данные отсутствуют	данные отсутствуют
36	36	37	данные отсутствуют	данные отсутствуют	по канаве	данные отсутствуют	данные отсутствуют
37	37	38	данные отсутствуют	данные отсутствуют	по канаве	данные отсутствуют	данные отсутствуют
38	38	39	данные отсутствуют	данные отсутствуют	по канаве	данные отсутствуют	данные отсутствуют
39	39	40	данные отсутствуют	данные отсутствуют	по канаве	данные отсутствуют	данные отсутствуют
40	40	41	данные отсутствуют	данные отсутствуют	по канаве	данные отсутствуют	данные отсутствуют
41	41	42	данные отсутствуют	данные отсутствуют	по канаве	данные отсутствуют	данные отсутствуют
42	42	1	данные отсутствуют	данные отсутствуют	по канаве	данные отсутствуют	данные отсутствуют

Государственный регистратор		ФГИС ЕГРН
полное наименование должности	подпись	инициалы, фамилия

М.П.



Выписка из Единого государственного реестра недвижимости об объекте недвижимости  
**Описание местоположения земельного участка**

<b>Земельный участок</b>			
(вид объекта недвижимости)			
Лист № ___ Раздела <b>3.2</b>	Всего листов раздела <b>3.2</b> : ___	Всего разделов: ___	Всего листов выписки: ___
<b>02.06.2021.№ 99/2021/396303327</b>			
Кадастровый номер:		<b>47:10:0803001:58</b>	

Сведения о характерных точках границы земельного участка				
Система координат				
Зона №				
Номер точки	Координаты		Описание закрепления на местности	Средняя квадратическая погрешность определения координат характерных точек границ земельного участка, м
	X	Y		
1	2	3	4	5
1	457398.76	2337861.82	данные отсутствуют	0.04
2	457519.29	2337976.45	данные отсутствуют	0.04
3	457481.84	2338008.9	данные отсутствуют	0.04
4	457480.59	2338007.38	данные отсутствуют	0.04
5	457479.02	2338008.65	данные отсутствуют	0.04
6	457480.25	2338010.18	данные отсутствуют	0.04
7	457416.67	2338061.98	данные отсутствуют	0.04
8	457415.43	2338060.46	данные отсутствуют	0.04
9	457413.86	2338061.71	данные отсутствуют	0.04
10	457415.09	2338063.27	данные отсутствуют	0.04
11	457342.81	2338121.9	данные отсутствуют	0.04
12	457341.57	2338120.38	данные отсутствуют	0.04
13	457339.99	2338121.65	данные отсутствуют	0.04
14	457341.23	2338123.18	данные отсутствуют	0.04
15	457267.32	2338183.06	данные отсутствуют	0.04

Государственный регистратор		ФГИС ЕГРН
полное наименование должности	подпись	инициалы, фамилия

М.П.

Выписка из Единого государственного реестра недвижимости об объекте недвижимости  
**Описание местоположения земельного участка**

<b>Земельный участок</b>			
(вид объекта недвижимости)			
Лист № __ Раздела <b>3.2</b>	Всего листов раздела <b>3.2</b> : __	Всего разделов: __	Всего листов выписки: __
<b>02.06.2021.№ 99/2021/396303327</b>			
Кадастровый номер:		<b>47:10:0803001:58</b>	

Сведения о характерных точках границы земельного участка				
Система координат				
Зона №				
Номер точки	Координаты		Описание закрепления на местности	Средняя квадратическая погрешность определения координат характерных точек границ земельного участка, м
	X	Y		
1	2	3	4	5
16	457266.07	2338181.53	данные отсутствуют	0.04
17	457264.5	2338182.81	данные отсутствуют	0.04
18	457265.73	2338184.35	данные отсутствуют	0.04
19	457191.7	2338244.35	данные отсутствуют	0.04
20	457190.47	2338242.82	данные отсутствуют	0.04
21	457188.89	2338244.1	данные отсутствуют	0.04
22	457190.12	2338245.64	данные отсутствуют	0.04
23	457119.83	2338302.47	данные отсутствуют	0.04
24	457118.58	2338300.95	данные отсутствуют	0.04
25	457117.01	2338302.23	данные отсутствуют	0.04
26	457118.24	2338303.76	данные отсутствуют	0.04
27	457042.94	2338364.74	данные отсутствуют	0.04
28	457041.71	2338363.22	данные отсутствуют	0.04
29	457040.13	2338364.48	данные отсутствуют	0.04
30	457041.36	2338366.02	данные отсутствуют	0.04

Государственный регистратор		ФГИС ЕГРН
полное наименование должности	подпись	инициалы, фамилия

М.П.



Выписка из Единого государственного реестра недвижимости об объекте недвижимости  
**Описание местоположения земельного участка**

<b>Земельный участок</b>			
<small>(вид объекта недвижимости)</small>			
Лист № ___ Раздела <b>3.2</b>	Всего листов раздела <b>3.2</b> : ___	Всего разделов: ___	Всего листов выписки: ___
<b>02.06.2021.№ 99/2021/396303327</b>			
Кадастровый номер:		<b>47:10:0803001:58</b>	


Сведения о характерных точках границы земельного участка				
Система координат				
Зона №				
Номер точки	Координаты		Описание закрепления на местности	Средняя квадратическая погрешность определения координат характерных точек границ земельного участка, м
	X	Y		
1	2	3	4	5
31	457023.46	2338381.69	данные отсутствуют	0.04
32	457018.22	2338382.25	данные отсутствуют	0.04
33	456969.72	2338356.92	данные отсутствуют	0.04
34	456920.55	2338332.86	данные отсутствуют	0.04
35	456861.73	2338303.1	данные отсутствуют	0.04
36	456861.2	2338300.4	данные отсутствуют	0.04
37	456911.16	2338259.42	данные отсутствуют	0.04
38	456961.21	2338219.53	данные отсутствуют	0.04
39	456996.9	2338191.93	данные отсутствуют	0.04
40	457065.71	2338135.76	данные отсутствуют	0.04
41	457211.55	2338012.88	данные отсутствуют	0.04
42	457394.05	2337860.5	данные отсутствуют	0.04

Государственный регистратор		ФГИС ЕГРН
полное наименование должности	подпись	инициалы, фамилия

М.П.

Выписка из Единого государственного реестра недвижимости об объекте недвижимости  
**Сведения о частях земельного участка**

<b>Земельный участок</b>			
(вид объекта недвижимости)			
Лист № __ Раздела <b>4</b>	Всего листов раздела <b>4</b> : __	Всего разделов: __	Всего листов выписки: __
<b>02.06.2021.№ 99/2021/396303327</b>			
Кадастровый номер:		<b>47:10:0803001:58</b>	

План (чертеж, схема) части земельного участка	Учетный номер части: <b>47:10:0803001:58/1</b>
 <p>47:10:0803001:58/1</p>	
Масштаб 1: данные отсутствуют	Условные обозначения:

Государственный регистратор		ФГИС ЕГРН
полное наименование должности	подпись	инициалы, фамилия

М.П.



Выписка из Единого государственного реестра недвижимости об объекте недвижимости  
Сведения о частях земельного участка

<b>Земельный участок</b>			
(вид объекта недвижимости)			
Лист № __ Раздела <b>4.1</b>	Всего листов раздела <b>4.1</b> : __	Всего разделов: __	Всего листов выписки: __
<b>02.06.2021.№ 99/2021/396303327</b>			
Кадастровый номер:		<b>47:10:0803001:58</b>	

Учетный номер части	Площадь (м <sup>2</sup> )	Содержание ограничения в использовании или ограничения права на объект недвижимости или обременения объекта недвижимости
1	2	3
1	7609	Ограничения прав на земельный участок, предусмотренные статьей 56 Земельного кодекса Российской Федерации, 47.10.2.143, Текстовое и графическое описание местоположения границ территории объекта культурного наследия или зон с особыми условиями использования территорий с перечнем координат характерных точек этих границ № - от 25.08.2017

Государственный регистратор		ФГИС ЕГРН
полное наименование должности	подпись	инициалы, фамилия

М.П.

Выписка из Единого государственного реестра недвижимости об объекте недвижимости  
Сведения о частях земельного участка

<b>Земельный участок</b>				
<small>(вид объекта недвижимости)</small>				
Лист № ___ Раздела <b>4.2</b>		Всего листов раздела <b>4.2</b> : ___		Всего разделов: ___
Всего листов выписки: ___				
<b>02.06.2021.№ 99/2021/396303327</b>				
Кадастровый номер:			<b>47:10:0803001:58</b>	
Сведения о характерных точках границы части (частей) земельного участка				
Учетный номер части: 1				
Система координат: МСК 47 зона 2				
Зона №				
Номер точки	Координаты, м		Описание закрепления на местности	Средняя квадратическая погрешность определения координат характерных точек границы части земельного участка, м
	X	Y		
1	2	3	4	5
2	457519.29	2337976.45	данные отсутствуют	0.04
3	457481.84	2338008.9	данные отсутствуют	0.04
4	457480.59	2338007.38	данные отсутствуют	0.04
5	457479.02	2338008.65	данные отсутствуют	0.04
6	457480.25	2338010.18	данные отсутствуют	0.04
7	457416.67	2338061.98	данные отсутствуют	0.04
8	457415.43	2338060.46	данные отсутствуют	0.04
9	457413.86	2338061.71	данные отсутствуют	0.04
10	457415.09	2338063.27	данные отсутствуют	0.04
11	457342.81	2338121.9	данные отсутствуют	0.04
12	457341.57	2338120.38	данные отсутствуют	0.04
13	457339.99	2338121.65	данные отсутствуют	0.04
14	457341.23	2338123.18	данные отсутствуют	0.04
15	457267.32	2338183.06	данные отсутствуют	0.04
16	457266.07	2338181.53	данные отсутствуют	0.04
17	457264.5	2338182.81	данные отсутствуют	0.04
Государственный регистратор			ФГИС ЕГРН	
полное наименование должности			подпись	
			инициалы, фамилия	

М.П.



## Выписка из Единого государственного реестра недвижимости об объекте недвижимости

## Сведения о частях земельного участка

<b>Земельный участок</b>			
(вид объекта недвижимости)			
Лист № ___ Раздела <b>4.2</b>	Всего листов раздела <b>4.2</b> : ___	Всего разделов: ___	Всего листов выписки: ___
<b>02.06.2021.№ 99/2021/396303327</b>			
Кадастровый номер:		<b>47:10:0803001:58</b>	

Номер точки	Координаты, м		Описание закрепления на местности	Средняя квадратическая погрешность определения координат характерных точек границы части земельного участка, м
	X	Y		
1	2	3	4	5
18	457265.73	2338184.35	данные отсутствуют	0.04
19	457191.7	2338244.35	данные отсутствуют	0.04
20	457190.47	2338242.82	данные отсутствуют	0.04
21	457188.89	2338244.1	данные отсутствуют	0.04
22	457190.12	2338245.64	данные отсутствуют	0.04
23	457119.83	2338302.47	данные отсутствуют	0.04
24	457118.58	2338300.95	данные отсутствуют	0.04
25	457117.01	2338302.23	данные отсутствуют	0.04
26	457118.24	2338303.76	данные отсутствуют	0.04
27	457042.94	2338364.74	данные отсутствуют	0.04
28	457041.71	2338363.22	данные отсутствуют	0.04
29	457040.13	2338364.48	данные отсутствуют	0.04
30	457041.36	2338366.02	данные отсутствуют	0.04
31	457023.46	2338381.69	данные отсутствуют	0.04
32	457018.22	2338382.25	данные отсутствуют	0.04
43	457511.78	2337969.31	данные отсутствуют	данные отсутствуют
43	457511.78	2337969.31	данные отсутствуют	данные отсутствуют
Государственный регистратор				ФГИС ЕГРН
полное наименование должности			подпись	инициалы, фамилия

М.П.

## Выписка из Единого государственного реестра недвижимости об объекте недвижимости

**Сведения о частях земельного участка**

<b>Земельный участок</b>			
(вид объекта недвижимости)			
Лист № __ Раздела <b>4.2</b>	Всего листов раздела <b>4.2</b> : __	Всего разделов: __	Всего листов выписки: __
<b>02.06.2021.№ 99/2021/396303327</b>			
Кадастровый номер:		<b>47:10:0803001:58</b>	

Номер точки	Координаты, м		Описание закрепления на местности	Средняя квадратическая погрешность определения координат характерных точек границы части земельного участка, м
	X	Y		
1	2	3	4	5
44	457258.94	2338175.02	данные отсутствуют	0.1
45	457008.11	2338376.97	данные отсутствуют	данные отсутствуют

Государственный регистратор		ФГИС ЕГРН
полное наименование должности	подпись	инициалы, фамилия

М.П.



## Выписка из Единого государственного реестра недвижимости об объекте недвижимости

**Сведения о характеристиках объекта недвижимости**

На основании запроса от 18.05.2021 г., поступившего на рассмотрение 27.05.2021 г., сообщаем, что согласно записям Единого государственного реестра недвижимости:

<b>Земельный участок</b>			
(вид объекта недвижимости)			
Лист № ___ Раздела <b>1</b>	Всего листов раздела <b>1</b> : ___	Всего разделов: ___	Всего листов выписки: ___
<b>27.05.2021.№ 99/2021/395183368</b>			
Кадастровый номер:		<b>47:10:0603001:119</b>	

Номер кадастрового квартала:	47:10:0603001
Дата присвоения кадастрового номера:	24.12.2012
Ранее присвоенный государственный учетный номер:	данные отсутствуют
Адрес:	Ленинградская область, Волховский район, г. Сясьстрой, ул. Заводская, д. 1.
Площадь:	1598711 +/- 1387кв. м
Кадастровая стоимость, руб.:	394258119.71
Кадастровые номера расположенных в пределах земельного участка объектов недвижимости:	47:10:0603001:305, 47:10:0603001:303, 47:10:0603001:304, 47:10:0603001:306, 47:10:0603001:318, 47:10:0603001:302, 47:10:0603001:309, 47:10:0603001:307, 47:10:0603001:308, 47:10:0603001:314, 47:10:0603001:313, 47:10:0603001:312, 47:10:0603001:311, 47:10:0000000:23933, 47:10:0603001:257, 47:10:0603001:300, 47:10:0603001:301, 47:10:0603001:310, 47:10:0603001:316, 47:10:0603001:315
Кадастровые номера объектов недвижимости, из которых образован объект недвижимости:	47:10:0603001:18
Кадастровые номера образованных объектов недвижимости:	данные отсутствуют
Сведения о включении объекта недвижимости в состав предприятия как имущественного комплекса:	

Государственный регистратор		ФГИС ЕГРН
полное наименование должности	подпись	инициалы, фамилия

М.П.

## Выписка из Единого государственного реестра недвижимости об объекте недвижимости

**Сведения о характеристиках объекта недвижимости**

<b>Земельный участок</b>			
(вид объекта недвижимости)			
Лист № ___ Раздела <b>1</b>	Всего листов раздела <b>1</b> : ___	Всего разделов: ___	Всего листов выписки: ___
<b>27.05.2021.№ 99/2021/395183368</b>			
Кадастровый номер:		<b>47:10:0603001:119</b>	

Категория земель:	Земли промышленности, энергетики, транспорта, связи, радиовещания, телевидения, информатики, земли для обеспечения космической деятельности, земли обороны, безопасности и земли иного специального назначения
Виды разрешенного использования:	для производственной деятельности
Сведения о кадастровом инженерере:	Фарафонова Татьяна Владимировна №69-10-28
Сведения о лесах, водных объектах и об иных природных объектах, расположенных в пределах земельного участка:	данные отсутствуют
Сведения о том, что земельный участок полностью или частично расположен в границах зоны с особыми условиями использования территории или территории объекта культурного наследия	данные отсутствуют
Сведения о том, что земельный участок расположен в границах особой экономической зоны, территории опережающего социально-экономического развития, зоны территориального развития в Российской Федерации, игровой зоны:	данные отсутствуют
Сведения о том, что земельный участок расположен в границах особо охраняемой природной территории, охотничьих угодий, лесничеств, лесопарков:	данные отсутствуют
Сведения о результатах проведения государственного земельного надзора:	данные отсутствуют
Сведения о расположении земельного участка в границах территории, в отношении которой утвержден проект межевания территории:	данные отсутствуют

Государственный регистратор		ФГИС ЕГРН
полное наименование должности	подпись	инициалы, фамилия

М.П.



## Выписка из Единого государственного реестра недвижимости об объекте недвижимости

## Сведения о характеристиках объекта недвижимости

<b>Земельный участок</b>			
(вид объекта недвижимости)			
Лист № ___ Раздела <b>1</b>	Всего листов раздела <b>1</b> : ___	Всего разделов: ___	Всего листов выписки: ___
<b>27.05.2021.№ 99/2021/395183368</b>			
Кадастровый номер:		<b>47:10:0603001:119</b>	
Условный номер земельного участка:	данные отсутствуют		
Сведения о принятии акта и (или) заключении договора, предусматривающих предоставление в соответствии с земельным законодательством исполнительным органом государственной власти или органом местного самоуправления находящегося в государственной или муниципальной собственности земельного участка для строительства наемного дома социального использования или наемного дома коммерческого использования:	данные отсутствуют		
Сведения о том, что земельный участок или земельные участки образованы на основании решения об изъятии земельного участка и (или) расположенного на нем объекта недвижимости для государственных или муниципальных нужд:	данные отсутствуют		
Сведения о том, что земельный участок образован из земель или земельного участка, государственная собственность на которые не разграничена:	данные отсутствуют		
Сведения о наличии земельного спора о местоположении границ земельных участков:	данные отсутствуют		
Статус записи об объекте недвижимости:	Сведения об объекте недвижимости имеют статус "актуальные"		
Особые отметки:	Для данного земельного участка обеспечен доступ посредством земельного участка (земельных участков) с кадастровым номером (кадастровыми номерами) 47:10:0603001:18:3У51. Посредством данного земельного участка обеспечен доступ к земельному участку (земельным участкам) с кадастровым номером (кадастровыми номерами) 47:10:0603001:149, 47:10:0603001:150, 47:10:0603001:151, 47:10:0603001:152, 47:10:0603001:153, 47:10:0603001:154, 47:10:0603001:155, 47:10:0603001:287, 47:10:0603001:288, 47:10:0603001:289, 47:10:0603001:290, 47:10:0603001:291, 47:10:0603001:292, 47:10:0603001:293, 47:10:0603001:296, 47:10:0603001:297. Сведения о видах разрешенного использования имеют статус «Актуальные незасвидетельствованные». Право (ограничение права, обременение объекта недвижимости) зарегистрировано на данный объект недвижимости с видами разрешенного использования отсутствует. Сведения необходимые для заполнения раздела 3.1 отсутствуют.		
Получатель выписки:	Лисенкова Анастасия Сергеевна		

Государственный регистратор		ФГИС ЕГРН
полное наименование должности	подпись	инициалы, фамилия

М.П.



Выписка из Единого государственного реестра недвижимости об объекте недвижимости  
Сведения о зарегистрированных правах

<b>Земельный участок</b>		
(вид объекта недвижимости)		
Лист № ____ Раздела <b>2</b>	Всего листов раздела <b>2</b> : ____	
Всего разделов: ____	Всего листов выписки: ____	
<b>27.05.2021.№ 99/2021/395183368</b>		
Кадастровый номер:	<b>47:10:0603001:119</b>	
1. Правообладатель (правообладатели):	1.1. Открытое акционерное общество "Сясьский целлюлозно-бумажный комбинат", ИНН: 4718011856	
2. Вид, номер и дата государственной регистрации права:	2.1. Собственность, № 47-47-10/002/2013-085 от 04.02.2013	
Ограничение прав и обременение объекта недвижимости:		
3.	3.1.1. вид:	Ипотека
	дата государственной регистрации:	01.06.2016
	номер государственной регистрации:	47-47/010-47/010/011/2016-594/1
	срок, на который установлено ограничение прав и обременение объекта недвижимости:	с 01.06.2016 по 15.10.2024
	лицо, в пользу которого установлено ограничение прав и обременение объекта недвижимости:	Публичное акционерное общество "Сбербанк России", ИНН: 7707083893
	основание государственной регистрации:	'Договор ипотеки' №7915-2-105015-И2 от 16.05.2016
	3.1.2. вид:	Ипотека
	дата государственной регистрации:	06.11.2014
	номер государственной регистрации:	47-47-10/022/2014-831
	срок, на который установлено ограничение прав и обременение объекта недвижимости:	с 06.11.2014 по 20.12.2015
лицо, в пользу которого установлено ограничение прав и обременение объекта недвижимости:	Публичное акционерное общество "Сбербанк России", ИНН: 7707083893	
основание государственной регистрации:	'Договор ипотеки' №7915-1-107714-И1 от 29.10.2014	

Государственный регистратор		ФГИС ЕГРН
полное наименование должности	подпись	инициалы, фамилия

М.П.

<b>Земельный участок</b>			
(вид объекта недвижимости)			
Лист № ____ Раздела <b>2</b>	Всего листов раздела <b>2</b> : ____	Всего разделов: ____	Всего листов выписки: ____
<b>27.05.2021.№ 99/2021/395183368</b>			
Кадастровый номер:		<b>47:10:0603001:119</b>	

1.	Правообладатель (правообладатели):	1.2.	данные о правообладателе отсутствуют
2.	Вид, номер и дата государственной регистрации права:	2.2.	не зарегистрировано
3.	Ограничение прав и обременение объекта недвижимости:		
	3.2.1.	вид:	Иные ограничения (обременения) прав
		дата государственной регистрации:	04.02.2013
		номер государственной регистрации:	47-47-10/002/2013-085
		срок, на который установлено ограничение прав и обременение объекта недвижимости:	
	лицо, в пользу которого установлено ограничение прав и обременение объекта недвижимости:		
	основание государственной регистрации:	'Кадастровый паспорт земельного участка (Выписка из государственного кадастра недвижимости)' №47/201/12-250310 от 24.12.2012, Филиал ФГБУ "Федеральная кадастровая палата Федеральной службы государственной регистрации, кадастра и картографии" по Ленинградской области. Межрайонный отдел №2	
4.	Договоры участия в долевом строительстве:	данные отсутствуют	
5.	Заявленные в судебном порядке права требования:	данные отсутствуют	
6.	Сведения о возражении в отношении зарегистрированного права:	данные отсутствуют	
7.	Сведения о наличии решения об изъятии объекта недвижимости для государственных и муниципальных нужд:	данные отсутствуют	
8.	Сведения о невозможности государственной регистрации без личного участия правообладателя или его законного представителя:		
9.	Правопритязания и сведения о наличии поступивших, но не рассмотренных заявлений о проведении государственной регистрации права (перехода, прекращения права), ограничения права или обременения объекта недвижимости, сделки в отношении объекта недвижимости:	данные отсутствуют	
10.	Сведения об осуществлении государственной регистрации сделки, права, ограничения права без необходимого в силу закона согласия третьего лица, органа:	данные отсутствуют	
11.	Сведения о невозможности государственной регистрации перехода, прекращения, ограничения права на земельный участок из земель сельскохозяйственного назначения:		

Государственный регистратор		ФГИС ЕГРН
полное наименование должности	подпись	инициалы, фамилия





Выписка из Единого государственного реестра недвижимости об объекте недвижимости  
**Описание местоположения земельного участка**

<b>Земельный участок</b>			
(вид объекта недвижимости)			
Лист № ___ Раздела <b>3</b>	Всего листов раздела <b>3</b> : ___	Всего разделов: ___	Всего листов выписки: ___
<b>27.05.2021.№ 99/2021/395183368</b>			
Кадастровый номер:		<b>47:10:0603001:119</b>	

План (чертеж, схема) земельного участка			
			
Масштаб 1: данные отсутствуют	Условные обозначения:		

Государственный регистратор		ФГИС ЕГРН
полное наименование должности	подпись	инициалы, фамилия

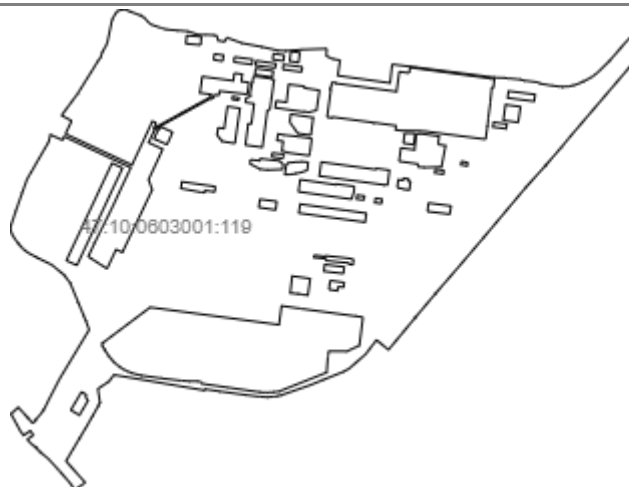
М.П.



Выписка из Единого государственного реестра недвижимости об объекте недвижимости  
**Описание местоположения земельного участка**

<b>Земельный участок</b>			
(вид объекта недвижимости)			
Лист № __ Раздела <b>3</b>	Всего листов раздела <b>3</b> : __	Всего разделов: __	Всего листов выписки: __
<b>27.05.2021 № 99/2021/395183368</b>			
Кадастровый номер:		<b>47:10:0603001:119</b>	

План (чертеж, схема) земельного участка



Масштаб 1: данные отсутствуют

Условные обозначения:

Государственный регистратор		ФГИС ЕГРН
полное наименование должности	подпись	инициалы, фамилия

М.П.

Выписка из Единого государственного реестра недвижимости об объекте недвижимости  
**Описание местоположения земельного участка**

<b>Земельный участок</b>			
(вид объекта недвижимости)			
Лист № ___ Раздела <b>3.2</b>	Всего листов раздела <b>3.2</b> : ___	Всего разделов: ___	Всего листов выписки: ___
<b>27.05.2021.№ 99/2021/395183368</b>			
Кадастровый номер:		<b>47:10:0603001:119</b>	

Сведения о характерных точках границы земельного участка				
Система координат				
Зона №				
Номер точки	Координаты		Описание закрепления на местности	Средняя квадратическая погрешность определения координат характерных точек границ земельного участка, м
	X	Y		
1	2	3	4	5
1	459319.21	2339419.39	данные отсутствуют	данные отсутствуют
2	459327.98	2339446.4	данные отсутствуют	данные отсутствуют
3	459318.49	2339468.91	данные отсутствуют	данные отсутствуют
4	459303.28	2339509.31	данные отсутствуют	данные отсутствуют
5	459294.09	2339524.94	данные отсутствуют	данные отсутствуют
6	459280.71	2339536.43	данные отсутствуют	данные отсутствуют
7	459268.45	2339549.81	данные отсутствуют	данные отсутствуют
8	459255.17	2339588.48	данные отсутствуют	данные отсутствуют
9	459249.29	2339608.4	данные отсутствуют	данные отсутствуют
10	459245.39	2339653.11	данные отсутствуют	данные отсутствуют
11	459242.24	2339691.94	данные отсутствуют	данные отсутствуют
12	459228.49	2339733.34	данные отсутствуют	данные отсутствуют
13	459228.97	2339762.48	данные отсутствуют	данные отсутствуют
14	459227.66	2339787.84	данные отсутствуют	данные отсутствуют
15	459225.93	2339801.76	данные отсутствуют	данные отсутствуют

Государственный регистратор		ФГИС ЕГРН
полное наименование должности	подпись	инициалы, фамилия

М.П.



Выписка из Единого государственного реестра недвижимости об объекте недвижимости  
**Описание местоположения земельного участка**

<b>Земельный участок</b>			
(вид объекта недвижимости)			
Лист № ___ Раздела <b>3.2</b>	Всего листов раздела <b>3.2</b> : ___	Всего разделов: ___	Всего листов выписки: ___
<b>27.05.2021.№ 99/2021/395183368</b>			
Кадастровый номер:		<b>47:10:0603001:119</b>	

Сведения о характерных точках границы земельного участка				
Система координат				
Зона №				
Номер точки	Координаты		Описание закрепления на местности	Средняя квадратическая погрешность определения координат характерных точек границ земельного участка, м
	X	Y		
1	2	3	4	5
16	459206.14	2339808.81	данные отсутствуют	данные отсутствуют
17	459202.36	2339831.83	данные отсутствуют	данные отсутствуют
18	459217.49	2339842.39	данные отсутствуют	данные отсутствуют
19	459196.55	2339900.27	данные отсутствуют	данные отсутствуют
20	459182.3	2339976.33	данные отсутствуют	данные отсутствуют
21	459168.17	2340038.95	данные отсутствуют	данные отсутствуют
22	459166.88	2340067.35	данные отсутствуют	данные отсутствуют
23	459172.09	2340132.59	данные отсутствуют	данные отсутствуют
24	459175.24	2340225.6	данные отсутствуют	данные отсутствуют
25	459147.18	2340223.47	данные отсутствуют	данные отсутствуют
26	459135.16	2340249.24	данные отсутствуют	данные отсутствуют
27	459131.47	2340276.18	данные отсутствуют	данные отсутствуют
28	459071.8	2340267.67	данные отсутствуют	данные отсутствуют
29	459043.33	2340468.59	данные отсутствуют	данные отсутствуют
30	459115.27	2340476.41	данные отсутствуют	данные отсутствуют

Государственный регистратор		ФГИС ЕГРН
полное наименование должности	подпись	инициалы, фамилия

М.П.

Выписка из Единого государственного реестра недвижимости об объекте недвижимости  
**Описание местоположения земельного участка**

<b>Земельный участок</b>			
(вид объекта недвижимости)			
Лист № __ Раздела <b>3.2</b>	Всего листов раздела <b>3.2</b> : __	Всего разделов: __	Всего листов выписки: __
<b>27.05.2021.№ 99/2021/395183368</b>			
Кадастровый номер:		<b>47:10:0603001:119</b>	

Сведения о характерных точках границы земельного участка				
Система координат				
Зона №				
Номер точки	Координаты		Описание закрепления на местности	Средняя квадратическая погрешность определения координат характерных точек границ земельного участка, м
	X	Y		
1	2	3	4	5
31	459104.14	2340565.48	данные отсутствуют	данные отсутствуют
32	459068.78	2340837.72	данные отсутствуют	данные отсутствуют
33	459064.32	2340869.94	данные отсутствуют	данные отсутствуют
34	459063.28	2340904.1	данные отсутствуют	данные отсутствуют
35	459061.31	2340923.02	данные отсутствуют	данные отсутствуют
36	459057.1	2340966.49	данные отсутствуют	данные отсутствуют
37	459052.87	2340984.06	данные отсутствуют	данные отсутствуют
38	459046.65	2341034.03	данные отсутствуют	данные отсутствуют
39	459041.2	2341043.94	данные отсутствуют	данные отсутствуют
40	459033.57	2341088.57	данные отсутствуют	данные отсутствуют
41	459030.67	2341113.26	данные отсутствуют	данные отсутствуют
42	459028.84	2341131.49	данные отсутствуют	данные отсутствуют
43	459030.49	2341153.02	данные отсутствуют	данные отсутствуют
44	459033.04	2341167.3	данные отсутствуют	данные отсутствуют
45	459034.68	2341174.14	данные отсутствуют	данные отсутствуют

Государственный регистратор		ФГИС ЕГРН
полное наименование должности	подпись	инициалы, фамилия

М.П.



Выписка из Единого государственного реестра недвижимости об объекте недвижимости  
**Описание местоположения земельного участка**

<b>Земельный участок</b>			
(вид объекта недвижимости)			
Лист № ___ Раздела <b>3.2</b>	Всего листов раздела <b>3.2</b> : ___	Всего разделов: ___	Всего листов выписки: ___
<b>27.05.2021.№ 99/2021/395183368</b>			
Кадастровый номер:		<b>47:10:0603001:119</b>	

Сведения о характерных точках границы земельного участка				
Система координат				
Зона №				
Номер точки	Координаты		Описание закрепления на местности	Средняя квадратическая погрешность определения координат характерных точек границ земельного участка, м
	X	Y		
1	2	3	4	5
46	459039.58	2341188.8	данные отсутствуют	данные отсутствуют
47	459045.03	2341202.37	данные отсутствуют	данные отсутствуют
48	459049.61	2341212.3	данные отсутствуют	данные отсутствуют
49	459062.16	2341236.14	данные отсутствуют	данные отсутствуют
50	459068.79	2341246.5	данные отсутствуют	данные отсутствуют
51	459075.55	2341256.15	данные отсутствуют	данные отсутствуют
52	459085.71	2341268.23	данные отсутствуют	данные отсутствуют
53	459130.06	2341313.22	данные отсутствуют	данные отсутствуют
54	459193.85	2341368.21	данные отсутствуют	данные отсутствуют
55	459216.55	2341389.65	данные отсутствуют	данные отсутствуют
56	459201.92	2341405.44	данные отсутствуют	данные отсутствуют
57	459190.24	2341418.67	данные отсутствуют	данные отсутствуют
58	459178.17	2341428.46	данные отсутствуют	данные отсутствуют
59	459167.54	2341432.28	данные отсутствуют	данные отсутствуют
60	459155.14	2341429.42	данные отсутствуют	данные отсутствуют

Государственный регистратор		ФГИС ЕГРН
полное наименование должности	подпись	инициалы, фамилия

М.П.

Выписка из Единого государственного реестра недвижимости об объекте недвижимости  
**Описание местоположения земельного участка**

<b>Земельный участок</b>			
(вид объекта недвижимости)			
Лист № ___ Раздела <b>3.2</b>	Всего листов раздела <b>3.2</b> : ___	Всего разделов: ___	Всего листов выписки: ___
<b>27.05.2021.№ 99/2021/395183368</b>			
Кадастровый номер:		<b>47:10:0603001:119</b>	

Сведения о характерных точках границы земельного участка				
Система координат				
Зона №				
Номер точки	Координаты		Описание закрепления на местности	Средняя квадратическая погрешность определения координат характерных точек границ земельного участка, м
	X	Y		
1	2	3	4	5
61	459134.87	2341414.63	данные отсутствуют	данные отсутствуют
62	458830.05	2341154.19	данные отсутствуют	данные отсутствуют
63	458801.95	2341131.37	данные отсутствуют	данные отсутствуют
64	458794.27	2341124.85	данные отсутствуют	данные отсутствуют
65	458726.41	2341066.05	данные отсутствуют	данные отсутствуют
66	458642.55	2340990.38	данные отсутствуют	данные отсутствуют
67	458449.93	2340828.54	данные отсутствуют	данные отсутствуют
68	458336.8	2340732.11	данные отсутствуют	данные отсутствуют
69	458233.26	2340642.47	данные отсутствуют	данные отсутствуют
70	458140.11	2340563.98	данные отсутствуют	данные отсутствуют
71	458088.45	2340521.24	данные отсутствуют	данные отсутствуют
72	458017.47	2340462.2	данные отсутствуют	данные отсутствуют
73	458055.44	2340416.49	данные отсутствуют	данные отсутствуют
74	458000.71	2340374.61	данные отсутствуют	данные отсутствуют
75	457946.03	2340311.98	данные отсутствуют	данные отсутствуют

Государственный регистратор		ФГИС ЕГРН
полное наименование должности	подпись	инициалы, фамилия

М.П.



Выписка из Единого государственного реестра недвижимости об объекте недвижимости  
**Описание местоположения земельного участка**

<b>Земельный участок</b>			
(вид объекта недвижимости)			
Лист № __ Раздела <b>3.2</b>	Всего листов раздела <b>3.2</b> : __	Всего разделов: __	Всего листов выписки: __
<b>27.05.2021.№ 99/2021/395183368</b>			
Кадастровый номер:		<b>47:10:0603001:119</b>	

Сведения о характерных точках границы земельного участка				
Система координат				
Зона №				
Номер точки	Координаты		Описание закрепления на местности	Средняя квадратическая погрешность определения координат характерных точек границ земельного участка, м
	X	Y		
1	2	3	4	5
76	457934.01	2340291.35	данные отсутствуют	данные отсутствуют
77	457902.34	2340211.86	данные отсутствуют	данные отсутствуют
78	457900.7	2340207.74	данные отсутствуют	данные отсутствуют
79	457881.96	2340162.02	данные отсутствуют	данные отсутствуют
80	457842.98	2340049.42	данные отсутствуют	данные отсутствуют
81	457839.38	2340035.64	данные отсутствуют	данные отсутствуют
82	457837.17	2340020.48	данные отсутствуют	данные отсутствуют
83	457835.63	2339995.88	данные отсутствуют	данные отсутствуют
84	457837.38	2339967.56	данные отсутствуют	данные отсутствуют
85	457843.65	2339917.14	данные отсутствуют	данные отсутствуют
86	457857.99	2339813.13	данные отсутствуют	данные отсутствуют
87	457866.49	2339757.14	данные отсутствуют	данные отсутствуют
88	457861.52	2339756.28	данные отсутствуют	данные отсутствуют
89	457861.79	2339754.63	данные отсутствуют	данные отсутствуют
90	457919.98	2339415.55	данные отсутствуют	данные отсутствуют

Государственный регистратор		ФГИС ЕГРН
полное наименование должности	подпись	инициалы, фамилия

М.П.

Выписка из Единого государственного реестра недвижимости об объекте недвижимости  
**Описание местоположения земельного участка**

<b>Земельный участок</b>			
(вид объекта недвижимости)			
Лист № ___ Раздела <b>3.2</b>	Всего листов раздела <b>3.2</b> : ___	Всего разделов: ___	Всего листов выписки: ___
<b>27.05.2021.№ 99/2021/395183368</b>			
Кадастровый номер:		<b>47:10:0603001:119</b>	

Сведения о характерных точках границы земельного участка				
Система координат				
Зона №				
Номер точки	Координаты		Описание закрепления на местности	Средняя квадратическая погрешность определения координат характерных точек границ земельного участка, м
	X	Y		
1	2	3	4	5
91	457921.35	2339407.43	данные отсутствуют	данные отсутствуют
92	457896.05	2339388.83	данные отсутствуют	данные отсутствуют
93	457867.72	2339345.85	данные отсутствуют	данные отсутствуют
94	457813.71	2339354.13	данные отсутствуют	данные отсутствуют
95	457801.37	2339346.98	данные отсутствуют	данные отсутствуют
96	457760.45	2339323.97	данные отсутствуют	данные отсутствуют
97	457725.91	2339304.18	данные отсутствуют	данные отсутствуют
98	457723.59	2339302.8	данные отсутствуют	данные отсутствуют
99	457679.26	2339276.47	данные отсутствуют	данные отсутствуют
100	457589.86	2339223.38	данные отсутствуют	данные отсутствуют
101	457507.02	2339297.2	данные отсутствуют	данные отсутствуют
102	457481.59	2339261.19	данные отсутствуют	данные отсутствуют
103	457478.68	2339257.33	данные отсутствуют	данные отсутствуют
104	457507.18	2339237.73	данные отсутствуют	данные отсутствуют
105	457552.01	2339197.99	данные отсутствуют	данные отсутствуют

Государственный регистратор		ФГИС ЕГРН
полное наименование должности	подпись	инициалы, фамилия

М.П.



Выписка из Единого государственного реестра недвижимости об объекте недвижимости  
**Описание местоположения земельного участка**

<b>Земельный участок</b>			
(вид объекта недвижимости)			
Лист № __ Раздела <b>3.2</b>	Всего листов раздела <b>3.2</b> : __	Всего разделов: __	Всего листов выписки: __
<b>27.05.2021.№ 99/2021/395183368</b>			
Кадастровый номер:		<b>47:10:0603001:119</b>	

Сведения о характерных точках границы земельного участка				
Система координат				
Зона №				
Номер точки	Координаты		Описание закрепления на местности	Средняя квадратическая погрешность определения координат характерных точек границ земельного участка, м
	X	Y		
1	2	3	4	5
106	457598.02	2339156.3	данные отсутствуют	данные отсутствуют
107	457626.76	2339121.36	данные отсутствуют	данные отсутствуют
108	457641.01	2339109.27	данные отсутствуют	данные отсутствуют
109	457657.96	2339087.89	данные отсутствуют	данные отсутствуют
110	457673.18	2339074.66	данные отсутствуют	данные отсутствуют
111	457689.57	2339098.06	данные отсутствуют	данные отсутствуют
112	457706.44	2339086.25	данные отсутствуют	данные отсутствуют
113	457688.73	2339061.15	данные отсутствуют	данные отсутствуют
114	457701.93	2339049.68	данные отсутствуют	данные отсутствуют
115	457771.66	2339012.24	данные отсутствуют	данные отсутствуют
116	457782.36	2339024.54	данные отсутствуют	данные отсутствуют
117	457796.47	2339039.96	данные отсутствуют	данные отсутствуют
118	457776.25	2339058.54	данные отсутствуют	данные отсутствуют
119	457753.94	2339078.77	данные отсутствуют	данные отсутствуют
120	457734.29	2339096.18	данные отсутствуют	данные отсутствуют

Государственный регистратор		ФГИС ЕГРН
полное наименование должности	подпись	инициалы, фамилия

М.П.

Выписка из Единого государственного реестра недвижимости об объекте недвижимости  
**Описание местоположения земельного участка**

<b>Земельный участок</b>			
(вид объекта недвижимости)			
Лист № ___ Раздела <b>3.2</b>	Всего листов раздела <b>3.2</b> : ___	Всего разделов: ___	Всего листов выписки: ___
<b>27.05.2021.№ 99/2021/395183368</b>			
Кадастровый номер:		<b>47:10:0603001:119</b>	

Сведения о характерных точках границы земельного участка				
Система координат				
Зона №				
Номер точки	Координаты		Описание закрепления на местности	Средняя квадратическая погрешность определения координат характерных точек границ земельного участка, м
	X	Y		
1	2	3	4	5
121	457750.29	2339108.74	данные отсутствуют	данные отсутствуют
122	457772.62	2339127.63	данные отсутствуют	данные отсутствуют
123	457788.53	2339138.98	данные отсутствуют	данные отсутствуют
124	457826.39	2339157.54	данные отсутствуют	данные отсутствуют
125	457904.83	2339198.15	данные отсутствуют	данные отсутствуют
126	458094.84	2339312.35	данные отсутствуют	данные отсутствуют
127	458128.76	2339299.71	данные отсутствуют	данные отсутствуют
128	458147.29	2339292.07	данные отсутствуют	данные отсутствуют
129	458200.62	2339270.04	данные отсутствуют	данные отсутствуют
130	458273.87	2339239.81	данные отсутствуют	данные отсутствуют
131	458305.54	2339215.97	данные отсутствуют	данные отсутствуют
132	458344.64	2339168.45	данные отсутствуют	данные отсутствуют
133	458372.07	2339112.36	данные отсутствуют	данные отсутствуют
134	458391.24	2339076.71	данные отсутствуют	данные отсутствуют
135	458406.14	2339058.02	данные отсутствуют	данные отсутствуют

Государственный регистратор		ФГИС ЕГРН
полное наименование должности	подпись	инициалы, фамилия

М.П.



Выписка из Единого государственного реестра недвижимости об объекте недвижимости  
**Описание местоположения земельного участка**

<b>Земельный участок</b>			
(вид объекта недвижимости)			
Лист № ___ Раздела <b>3.2</b>	Всего листов раздела <b>3.2</b> : ___	Всего разделов: ___	Всего листов выписки: ___
<b>27.05.2021.№ 99/2021/395183368</b>			
Кадастровый номер:		<b>47:10:0603001:119</b>	

Сведения о характерных точках границы земельного участка				
Система координат				
Зона №				
Номер точки	Координаты		Описание закрепления на местности	Средняя квадратическая погрешность определения координат характерных точек границ земельного участка, м
	X	Y		
1	2	3	4	5
136	458428.59	2339037.83	данные отсутствуют	данные отсутствуют
137	458457.84	2339018.17	данные отсутствуют	данные отсутствуют
138	458483.72	2339008.18	данные отсутствуют	данные отсутствуют
139	458551.03	2339030.41	данные отсутствуют	данные отсутствуют
140	458619.87	2339054.53	данные отсутствуют	данные отсутствуют
141	458673.01	2339073.53	данные отсутствуют	данные отсутствуют
142	458766.15	2339127.23	данные отсутствуют	данные отсутствуют
143	458817.05	2339156.91	данные отсутствуют	данные отсутствуют
144	458844.63	2339163.47	данные отсутствуют	данные отсутствуют
145	458824.03	2339209.9	данные отсутствуют	данные отсутствуют
146	458837.54	2339216.36	данные отсутствуют	данные отсутствуют
147	458718.06	2339472.23	данные отсутствуют	данные отсутствуют
148	458706.15	2339466.67	данные отсутствуют	данные отсутствуют
149	458554.63	2339396.13	данные отсутствуют	данные отсутствуют
150	458427.06	2339332.71	данные отсутствуют	данные отсутствуют

Государственный регистратор		ФГИС ЕГРН
полное наименование должности	подпись	инициалы, фамилия

М.П.

Выписка из Единого государственного реестра недвижимости об объекте недвижимости  
**Описание местоположения земельного участка**

<b>Земельный участок</b>			
(вид объекта недвижимости)			
Лист № ___ Раздела <b>3.2</b>	Всего листов раздела <b>3.2</b> : ___	Всего разделов: ___	Всего листов выписки: ___
<b>27.05.2021.№ 99/2021/395183368</b>			
Кадастровый номер:		<b>47:10:0603001:119</b>	

Сведения о характерных точках границы земельного участка				
Система координат				
Зона №				
Номер точки	Координаты		Описание закрепления на местности	Средняя квадратическая погрешность определения координат характерных точек границ земельного участка, м
	X	Y		
1	2	3	4	5
151	458376.04	2339308.77	данные отсутствуют	данные отсутствуют
152	458329.37	2339381.24	данные отсутствуют	данные отсутствуют
153	458403.6	2339415.8	данные отсутствуют	данные отсутствуют
154	458392.19	2339439.98	данные отсутствуют	данные отсутствуют
155	458632.88	2339554.68	данные отсутствуют	данные отсутствуют
156	458671.97	2339540.59	данные отсутствуют	данные отсутствуют
157	458788.8	2339594.94	данные отсутствуют	данные отсутствуют
158	458814.3	2339540.62	данные отсутствуют	данные отсутствуют
159	458862.78	2339563.24	данные отсутствуют	данные отсутствуют
160	458864.75	2339562.19	данные отсутствуют	данные отсутствуют
161	458924.55	2339670.7	данные отсутствуют	данные отсутствуют
162	458932.79	2339685.64	данные отсутствуют	данные отсутствуют
163	458944.28	2339706.47	данные отсутствуют	данные отсутствуют
164	458955.63	2339727.25	данные отсутствуют	данные отсутствуют
165	458984.52	2339779.88	данные отсутствуют	данные отсутствуют

Государственный регистратор		ФГИС ЕГРН
полное наименование должности	подпись	инициалы, фамилия

М.П.



Выписка из Единого государственного реестра недвижимости об объекте недвижимости  
**Описание местоположения земельного участка**

<b>Земельный участок</b>			
(вид объекта недвижимости)			
Лист № ___ Раздела <b>3.2</b>	Всего листов раздела <b>3.2</b> : ___	Всего разделов: ___	Всего листов выписки: ___
<b>27.05.2021.№ 99/2021/395183368</b>			
Кадастровый номер:		<b>47:10:0603001:119</b>	

Сведения о характерных точках границы земельного участка				
Система координат				
Зона №				
Номер точки	Координаты		Описание закрепления на местности	Средняя квадратическая погрешность определения координат характерных точек границ земельного участка, м
	X	Y		
1	2	3	4	5
166	458982.37	2339781.07	данные отсутствуют	данные отсутствуют
167	458987.13	2339791.2	данные отсутствуют	данные отсутствуют
168	458998.18	2339792.69	данные отсутствуют	данные отсутствуют
169	458995.89	2339810.6	данные отсутствуют	данные отсутствуют
170	459012.64	2339813.05	данные отсутствуют	данные отсутствуют
171	459000.06	2339920	данные отсутствуют	данные отсутствуют
172	459045.21	2339926.61	данные отсутствуют	данные отсутствуют
173	459049.54	2339897.01	данные отсутствуют	данные отсутствуют
174	459077.09	2339900.78	данные отсутствуют	данные отсутствуют
175	459081.45	2339870.52	данные отсутствуют	данные отсутствуют
176	459052.07	2339866.38	данные отсутствуют	данные отсутствуют
177	459068.27	2339747.06	данные отсутствуют	данные отсутствуют
178	459005.22	2339737.96	данные отсутствуют	данные отсутствуют
179	458999.52	2339782.34	данные отсутствуют	данные отсутствуют
180	458992.89	2339781.43	данные отсутствуют	данные отсутствуют

Государственный регистратор		ФГИС ЕГРН
полное наименование должности	подпись	инициалы, фамилия

М.П.

Выписка из Единого государственного реестра недвижимости об объекте недвижимости  
**Описание местоположения земельного участка**

<b>Земельный участок</b>			
(вид объекта недвижимости)			
Лист № ___ Раздела <b>3.2</b>	Всего листов раздела <b>3.2</b> : ___	Всего разделов: ___	Всего листов выписки: ___
<b>27.05.2021.№ 99/2021/395183368</b>			
Кадастровый номер:		<b>47:10:0603001:119</b>	

Сведения о характерных точках границы земельного участка				
Система координат				
Зона №				
Номер точки	Координаты		Описание закрепления на местности	Средняя квадратическая погрешность определения координат характерных точек границ земельного участка, м
	X	Y		
1	2	3	4	5
181	458990.21	2339776.75	данные отсутствуют	данные отсутствуют
182	458988.76	2339777.55	данные отсутствуют	данные отсутствуют
183	458959.88	2339724.93	данные отсутствуют	данные отсутствуют
184	458948.52	2339704.14	данные отсутствуют	данные отсутствуют
185	458937.01	2339683.31	данные отсутствуют	данные отсутствуют
186	458928.76	2339668.38	данные отсутствуют	данные отсутствуют
187	458868.8	2339560	данные отсутствуют	данные отсутствуют
188	458889.69	2339569.72	данные отсутствуют	данные отсутствуют
189	458896.31	2339555.4	данные отсутствуют	данные отсутствуют
190	458728.33	2339477.02	данные отсутствуют	данные отсутствуют
191	458847.78	2339221.25	данные отсутствуют	данные отсутствуют
192	458897.93	2339245.21	данные отсутствуют	данные отсутствуют
193	458918.58	2339206.92	данные отсутствуют	данные отсутствуют
194	458930.59	2339215	данные отсутствуют	данные отсутствуют
195	459002.11	2339267.96	данные отсутствуют	данные отсутствуют

Государственный регистратор		ФГИС ЕГРН
полное наименование должности	подпись	инициалы, фамилия

М.П.



Выписка из Единого государственного реестра недвижимости об объекте недвижимости  
**Описание местоположения земельного участка**

<b>Земельный участок</b>			
(вид объекта недвижимости)			
Лист № __ Раздела <b>3.2</b>	Всего листов раздела <b>3.2</b> : __	Всего разделов: __	Всего листов выписки: __
<b>27.05.2021.№ 99/2021/395183368</b>			
Кадастровый номер:		<b>47:10:0603001:119</b>	

Сведения о характерных точках границы земельного участка				
Система координат				
Зона №				
Номер точки	Координаты		Описание закрепления на местности	Средняя квадратическая погрешность определения координат характерных точек границ земельного участка, м
	X	Y		
1	2	3	4	5
196	459131.38	2339348.54	данные отсутствуют	данные отсутствуют
197	459142.36	2339356.89	данные отсутствуют	данные отсутствуют
198	459162.83	2339362.95	данные отсутствуют	данные отсутствуют
199	459193.55	2339381.04	данные отсутствуют	данные отсутствуют
200	459288.37	2339400.81	данные отсутствуют	данные отсутствуют
201	457988.14	2340229.06	данные отсутствуют	данные отсутствуют
202	457991.11	2340229.73	данные отсутствуют	данные отсутствуют
203	457995.84	2340230.24	данные отсутствуют	данные отсутствуют
204	457998.18	2340230.5	данные отсутствуют	данные отсутствуют
205	458003.06	2340231.34	данные отсутствуют	данные отсутствуют
206	458008.37	2340232.01	данные отсутствуют	данные отсутствуют
207	458011.94	2340232.32	данные отсутствуют	данные отсутствуют
208	458011.8	2340297.42	данные отсутствуют	данные отсутствуют
209	458012.12	2340301.7	данные отсутствуют	данные отсутствуют
210	458012.46	2340304.07	данные отсутствуют	данные отсутствуют

Государственный регистратор		ФГИС ЕГРН
полное наименование должности	подпись	инициалы, фамилия

М.П.

Выписка из Единого государственного реестра недвижимости об объекте недвижимости  
**Описание местоположения земельного участка**

<b>Земельный участок</b>			
(вид объекта недвижимости)			
Лист № __ Раздела <b>3.2</b>	Всего листов раздела <b>3.2</b> : __	Всего разделов: __	Всего листов выписки: __
<b>27.05.2021 № 99/2021/395183368</b>			
Кадастровый номер:		<b>47:10:0603001:119</b>	

Сведения о характерных точках границы земельного участка				
Система координат				
Зона №				
Номер точки	Координаты		Описание закрепления на местности	Средняя квадратическая погрешность определения координат характерных точек границ земельного участка, м
	X	Y		
1	2	3	4	5
211	458033.93	2340350.56	данные отсутствуют	данные отсутствуют
212	458142.33	2340364.29	данные отсутствуют	данные отсутствуют
213	458143.18	2340361.47	данные отсутствуют	данные отсутствуют
214	458144.26	2340356.53	данные отсутствуют	данные отсутствуют
215	458146.97	2340335.8	данные отсутствуют	данные отсутствуют
216	458174.62	2340133.79	данные отсутствуют	данные отсутствуют
217	458175.42	2340128.75	данные отсутствуют	данные отсутствуют
218	458175.74	2340127.18	данные отсутствуют	данные отсутствуют
219	458176.71	2340120.55	данные отсутствуют	данные отсутствуют
220	458186.61	2340051.45	данные отсутствуют	данные отсутствуют
221	458113.9	2340041.88	данные отсутствуют	данные отсутствуют
222	458180.97	2339546.78	данные отсутствуют	данные отсутствуют
223	458041.36	2339361.01	данные отсутствуют	данные отсутствуют
224	458032.06	2339364.23	данные отсутствуют	данные отсутствуют
225	458019.56	2339370.9	данные отсутствуют	данные отсутствуют

Государственный регистратор		ФГИС ЕГРН
полное наименование должности	подпись	инициалы, фамилия

М.П.



Выписка из Единого государственного реестра недвижимости об объекте недвижимости  
**Описание местоположения земельного участка**

<b>Земельный участок</b>			
(вид объекта недвижимости)			
Лист № ___ Раздела <b>3.2</b>	Всего листов раздела <b>3.2</b> : ___	Всего разделов: ___	Всего листов выписки: ___
<b>27.05.2021.№ 99/2021/395183368</b>			
Кадастровый номер:		<b>47:10:0603001:119</b>	

Сведения о характерных точках границы земельного участка				
Система координат				
Зона №				
Номер точки	Координаты		Описание закрепления на местности	Средняя квадратическая погрешность определения координат характерных точек границ земельного участка, м
	X	Y		
1	2	3	4	5
226	458005.37	2339379.63	данные отсутствуют	данные отсутствуют
227	457993.6	2339387.92	данные отсутствуют	данные отсутствуют
228	457980.76	2339398.18	данные отсутствуют	данные отсутствуют
229	457969.59	2339408.64	данные отсутствуют	данные отсутствуют
230	457959.85	2339419.52	данные отсутствуют	данные отсутствуют
231	457950.87	2339431.53	данные отсутствуют	данные отсутствуют
232	457943.02	2339444.19	данные отсутствуют	данные отсутствуют
233	457935.36	2339459.24	данные отсутствуют	данные отсутствуют
234	457927.81	2339478.05	данные отсутствуют	данные отсутствуют
235	457922.87	2339494.46	данные отсутствуют	данные отсутствуют
236	457918.78	2339514.04	данные отсутствуют	данные отсутствуют
237	457907.73	2339590.59	данные отсутствуют	данные отсутствуют
238	457898.85	2339667.4	данные отсутствуют	данные отсутствуют
239	457896.68	2339698.71	данные отсутствуют	данные отсутствуют
240	457896.5	2339730.1	данные отсутствуют	данные отсутствуют

Государственный регистратор		ФГИС ЕГРН
полное наименование должности	подпись	инициалы, фамилия

М.П.

Выписка из Единого государственного реестра недвижимости об объекте недвижимости  
**Описание местоположения земельного участка**

<b>Земельный участок</b>			
(вид объекта недвижимости)			
Лист № __ Раздела <b>3.2</b>	Всего листов раздела <b>3.2</b> : __	Всего разделов: __	Всего листов выписки: __
<b>27.05.2021.№ 99/2021/395183368</b>			
Кадастровый номер:		<b>47:10:0603001:119</b>	

Сведения о характерных точках границы земельного участка				
Система координат				
Зона №				
Номер точки	Координаты		Описание закрепления на местности	Средняя квадратическая погрешность определения координат характерных точек границ земельного участка, м
	X	Y		
1	2	3	4	5
241	457896.35	2339734.65	данные отсутствуют	данные отсутствуют
242	457895.67	2339739.14	данные отсутствуют	данные отсутствуют
243	457893.84	2339742.58	данные отсутствуют	данные отсутствуют
244	457890.46	2339744.54	данные отсутствуют	данные отсутствуют
245	457887.11	2339746.48	данные отсутствуют	данные отсутствуют
246	457872.36	2339847.44	данные отсутствуют	данные отсутствуют
247	457854.61	2339969.01	данные отсутствуют	данные отсутствуют
248	457853.76	2339978.26	данные отсутствуют	данные отсутствуют
249	457853.19	2339991.66	данные отсутствуют	данные отсутствуют
250	457853.44	2340006.22	данные отсутствуют	данные отсутствуют
251	457854.79	2340022.78	данные отсутствуют	данные отсутствуют
252	457858.06	2340043.15	данные отсутствуют	данные отсутствуют
253	457930.37	2340224.89	данные отсутствуют	данные отсутствуют
254	459046.25	2340244.94	данные отсутствуют	данные отсутствуют
255	459026.16	2340242.19	данные отсутствуют	данные отсутствуют

Государственный регистратор		ФГИС ЕГРН
полное наименование должности	подпись	инициалы, фамилия

М.П.



Выписка из Единого государственного реестра недвижимости об объекте недвижимости  
**Описание местоположения земельного участка**

<b>Земельный участок</b>			
(вид объекта недвижимости)			
Лист № ___ Раздела <b>3.2</b>	Всего листов раздела <b>3.2</b> : ___	Всего разделов: ___	Всего листов выписки: ___
<b>27.05.2021.№ 99/2021/395183368</b>			
Кадастровый номер:		<b>47:10:0603001:119</b>	

Сведения о характерных точках границы земельного участка				
Система координат				
Зона №				
Номер точки	Координаты		Описание закрепления на местности	Средняя квадратическая погрешность определения координат характерных точек границ земельного участка, м
	X	Y		
1	2	3	4	5
256	459026.58	2340238.98	данные отсутствуют	данные отсутствуют
257	459016.56	2340237.65	данные отсутствуют	данные отсутствуют
258	459016.14	2340240.83	данные отсутствуют	данные отсутствуют
259	458911.99	2340226.62	данные отсутствуют	данные отсутствуют
260	458909.42	2340246.81	данные отсутствуют	данные отсутствуют
261	458912.65	2340247.23	данные отсутствуют	данные отсутствуют
262	458891.48	2340402.86	данные отсутствуют	данные отсутствуют
263	458888.89	2340402.51	данные отсутствуют	данные отсутствуют
264	458888.16	2340407.53	данные отсутствуют	данные отсутствуют
265	458890.85	2340407.9	данные отсутствуют	данные отсутствуют
266	458879.39	2340491.47	данные отсутствуют	данные отсутствуют
267	458863.34	2340489.49	данные отсутствуют	данные отсутствуют
268	458860.33	2340512.12	данные отсутствуют	данные отсутствуют
269	458859.63	2340579.79	данные отсутствуют	данные отсутствуют
270	458857.75	2340603.43	данные отсутствуют	данные отсутствуют

Государственный регистратор		ФГИС ЕГРН
полное наименование должности	подпись	инициалы, фамилия

М.П.

Выписка из Единого государственного реестра недвижимости об объекте недвижимости  
**Описание местоположения земельного участка**

<b>Земельный участок</b>			
(вид объекта недвижимости)			
Лист № __ Раздела <b>3.2</b>	Всего листов раздела <b>3.2</b> : __	Всего разделов: __	Всего листов выписки: __
<b>27.05.2021.№ 99/2021/395183368</b>			
Кадастровый номер:		<b>47:10:0603001:119</b>	

Сведения о характерных точках границы земельного участка				
Система координат				
Зона №				
Номер точки	Координаты		Описание закрепления на местности	Средняя квадратическая погрешность определения координат характерных точек границ земельного участка, м
	X	Y		
1	2	3	4	5
271	458845.51	2340694.46	данные отсутствуют	данные отсутствуют
272	458827.03	2340835.44	данные отсутствуют	данные отсутствуют
273	458877.8	2340842.67	данные отсутствуют	данные отсутствуют
274	458909.11	2340845.91	данные отсутствуют	данные отсутствуют
275	458968.23	2340853.51	данные отсутствуют	данные отсутствуют
276	459026.03	2340859.23	данные отсутствуют	данные отсутствуют
277	459025.3	2340865.32	данные отсутствуют	данные отсутствуют
278	459058.72	2340869.28	данные отсутствуют	данные отсутствуют
279	459060.74	2340855.6	данные отсутствуют	данные отсутствуют
280	459103.28	2340545.08	данные отсутствуют	данные отсутствуют
281	459081.77	2340542.13	данные отсутствуют	данные отсутствуют
282	459086.87	2340503.95	данные отсутствуют	данные отсутствуют
283	459010.36	2340493.3	данные отсутствуют	данные отсутствуют
284	459042.15	2340258.9	данные отсутствуют	данные отсутствуют
285	459044.36	2340259.17	данные отсутствуют	данные отсутствуют

Государственный регистратор		ФГИС ЕГРН
полное наименование должности	подпись	инициалы, фамилия

М.П.



Выписка из Единого государственного реестра недвижимости об объекте недвижимости  
**Описание местоположения земельного участка**

<b>Земельный участок</b>			
(вид объекта недвижимости)			
Лист № __ Раздела <b>3.2</b>	Всего листов раздела <b>3.2</b> : __	Всего разделов: __	Всего листов выписки: __
<b>27.05.2021.№ 99/2021/395183368</b>			
Кадастровый номер:		<b>47:10:0603001:119</b>	

Сведения о характерных точках границы земельного участка				
Система координат				
Зона №				
Номер точки	Координаты		Описание закрепления на местности	Средняя квадратическая погрешность определения координат характерных точек границ земельного участка, м
	X	Y		
1	2	3	4	5
286	458981.9	2340012.73	данные отсутствуют	данные отсутствуют
287	459036.79	2340020.34	данные отсутствуют	данные отсутствуют
288	459055.1	2340022.91	данные отсутствуют	данные отсутствуют
289	459059.72	2340013.95	данные отсутствуют	данные отсутствуют
290	459068.84	2339953.95	данные отсутствуют	данные отсутствуют
291	459066.87	2339943.36	данные отсутствуют	данные отсутствуют
292	459048.05	2339939.57	данные отсутствуют	данные отсутствуют
293	459000.06	2339929.91	данные отсутствуют	данные отсутствуют
294	458992.92	2339934.29	данные отсутствуют	данные отсутствуют
295	458985.78	2339915.28	данные отсутствуют	данные отсутствуют
296	458968.91	2339912.86	данные отсутствуют	данные отсутствуют
297	458963.76	2339946.03	данные отсутствуют	данные отсутствуют
298	458885.99	2339935.82	данные отсутствуют	данные отсутствуют
299	458887.64	2339923.6	данные отсутствуют	данные отсутствуют
300	458805.01	2339912.7	данные отсутствуют	данные отсутствуют

Государственный регистратор		ФГИС ЕГРН
полное наименование должности	подпись	инициалы, фамилия

М.П.

Выписка из Единого государственного реестра недвижимости об объекте недвижимости  
**Описание местоположения земельного участка**

<b>Земельный участок</b>			
(вид объекта недвижимости)			
Лист № ___ Раздела <b>3.2</b>	Всего листов раздела <b>3.2</b> : ___	Всего разделов: ___	Всего листов выписки: ___
<b>27.05.2021.№ 99/2021/395183368</b>			
Кадастровый номер:		<b>47:10:0603001:119</b>	

Сведения о характерных точках границы земельного участка				
Система координат				
Зона №				
Номер точки	Координаты		Описание закрепления на местности	Средняя квадратическая погрешность определения координат характерных точек границ земельного участка, м
	X	Y		
1	2	3	4	5
301	458796.03	2339978.02	данные отсутствуют	данные отсутствуют
302	458936.6	2339996.81	данные отсутствуют	данные отсутствуют
303	458943.52	2340007.18	данные отсутствуют	данные отсутствуют
304	458735.52	2339400.13	данные отсутствуют	данные отсутствуют
305	458361.1	2339224.86	данные отсутствуют	данные отсутствуют
306	458342.2	2339265.23	данные отсутствуют	данные отсутствуют
307	458716.62	2339440.5	данные отсутствуют	данные отсутствуют
308	458845.87	2340569.12	данные отсутствуют	данные отсутствуют
309	458786.59	2340562.76	данные отсутствуют	данные отсутствуют
310	458793.74	2340510.26	данные отсутствуют	данные отсутствуют
311	458742.51	2340503.09	данные отсутствуют	данные отсутствуют
312	458732.42	2340573.77	данные отсутствуют	данные отсутствуют
313	458720.88	2340577.6	данные отсутствуют	данные отсутствуют
314	458718.58	2340601.04	данные отсутствуют	данные отсутствуют
315	458720.76	2340666.08	данные отсутствуют	данные отсутствуют

Государственный регистратор		ФГИС ЕГРН
полное наименование должности	подпись	инициалы, фамилия

М.П.



Выписка из Единого государственного реестра недвижимости об объекте недвижимости  
**Описание местоположения земельного участка**

<b>Земельный участок</b>			
(вид объекта недвижимости)			
Лист № __ Раздела <b>3.2</b>	Всего листов раздела <b>3.2</b> : __	Всего разделов: __	Всего листов выписки: __
<b>27.05.2021.№ 99/2021/395183368</b>			
Кадастровый номер:		<b>47:10:0603001:119</b>	

Сведения о характерных точках границы земельного участка				
Система координат				
Зона №				
Номер точки	Координаты		Описание закрепления на местности	Средняя квадратическая погрешность определения координат характерных точек границ земельного участка, м
	X	Y		
1	2	3	4	5
316	458802.8	2340681.61	данные отсутствуют	данные отсутствуют
317	458807.33	2340653.32	данные отсутствуют	данные отсутствуют
318	458838.8	2340656.69	данные отсутствуют	данные отсутствуют
319	458849.31	2340582.02	данные отсутствуют	данные отсутствуют
320	458739.6	2340204.01	данные отсутствуют	данные отсутствуют
321	458685.94	2340196.58	данные отсутствуют	данные отсутствуют
322	458651.78	2340445.77	данные отсутствуют	данные отсутствуют
323	458652.32	2340459.28	данные отсутствуют	данные отсутствуют
324	458708.27	2340466.27	данные отсутствуют	данные отсутствуют
325	458715.21	2340414.52	данные отсутствуют	данные отсутствуют
326	458710.78	2340413.92	данные отсутствуют	данные отсутствуют
327	459037.98	2340078.78	данные отсутствуют	данные отсутствуют
328	458969.13	2340070.74	данные отсутствуют	данные отсутствуют
329	458974.73	2340031.02	данные отсутствуют	данные отсутствуют
330	458948.36	2340027.32	данные отсутствуют	данные отсутствуют

Государственный регистратор		ФГИС ЕГРН
полное наименование должности	подпись	инициалы, фамилия

М.П.

Выписка из Единого государственного реестра недвижимости об объекте недвижимости  
**Описание местоположения земельного участка**

<b>Земельный участок</b>			
(вид объекта недвижимости)			
Лист № ___ Раздела <b>3.2</b>	Всего листов раздела <b>3.2</b> : ___	Всего разделов: ___	Всего листов выписки: ___
<b>27.05.2021.№ 99/2021/395183368</b>			
Кадастровый номер:		<b>47:10:0603001:119</b>	

Сведения о характерных точках границы земельного участка				
Система координат				
Зона №				
Номер точки	Координаты		Описание закрепления на местности	Средняя квадратическая погрешность определения координат характерных точек границ земельного участка, м
	X	Y		
1	2	3	4	5
331	458932.87	2340133.95	данные отсутствуют	данные отсутствуют
332	458932.43	2340143.37	данные отсутствуют	данные отсутствуют
333	458930.69	2340155.76	данные отсутствуют	данные отсутствуют
334	458938.64	2340185.94	данные отсутствуют	данные отсутствуют
335	458965.63	2340190.11	данные отсутствуют	данные отсутствуют
336	458974.24	2340191.25	данные отсутствуют	данные отсутствуют
337	459015.28	2340197.35	данные отсутствуют	данные отсутствуют
338	459024.29	2340138.13	данные отсутствуют	данные отсутствуют
339	459031.01	2340138.9	данные отсутствуют	данные отсутствуют
340	458672.16	2340123.26	данные отсутствуют	данные отсутствуют
341	458625.61	2340116.54	данные отсутствуют	данные отсутствуют
342	458596.61	2340320.25	данные отсутствуют	данные отсутствуют
343	458626	2340330.11	данные отсутствуют	данные отсутствуют
344	458646.13	2340330.56	данные отсутствуют	данные отсутствуют
345	458654.93	2340262.25	данные отсутствуют	данные отсутствуют

Государственный регистратор		ФГИС ЕГРН
полное наименование должности	подпись	инициалы, фамилия

М.П.



Выписка из Единого государственного реестра недвижимости об объекте недвижимости  
**Описание местоположения земельного участка**

<b>Земельный участок</b>			
(вид объекта недвижимости)			
Лист № __ Раздела <b>3.2</b>	Всего листов раздела <b>3.2</b> : __	Всего разделов: __	Всего листов выписки: __
<b>27.05.2021.№ 99/2021/395183368</b>			
Кадастровый номер:		<b>47:10:0603001:119</b>	

Сведения о характерных точках границы земельного участка				
Система координат				
Зона №				
Номер точки	Координаты		Описание закрепления на местности	Средняя квадратическая погрешность определения координат характерных точек границ земельного участка, м
	X	Y		
1	2	3	4	5
346	458652.01	2340261.88	данные отсутствуют	данные отсутствуют
347	458577.8	2340122.99	данные отсутствуют	данные отсутствуют
348	458543.38	2340117.78	данные отсутствуют	данные отсутствуют
349	458508.28	2340372.68	данные отсутствуют	данные отсутствуют
350	458542.58	2340377.39	данные отсутствуют	данные отсутствуют
351	458553.44	2340301.2	данные отсутствуют	данные отсутствуют
352	458847.53	2340037.56	данные отсутствуют	данные отсутствуют
353	458822.48	2340034.25	данные отсутствуют	данные отсутствуют
354	458819.38	2340057.75	данные отсутствуют	данные отсутствуют
355	458782.31	2340053.2	данные отсутствуют	данные отсутствуют
356	458774.92	2340079.42	данные отсутствуют	данные отсутствуют
357	458764.32	2340157.88	данные отсутствуют	данные отсутствуют
358	458778.75	2340160.46	данные отсутствуют	данные отсутствуют
359	458788.77	2340162.2	данные отсутствуют	данные отсутствуют
360	458830.71	2340167.53	данные отсутствуют	данные отсутствуют

Государственный регистратор		ФГИС ЕГРН
полное наименование должности	подпись	инициалы, фамилия

М.П.

Выписка из Единого государственного реестра недвижимости об объекте недвижимости  
**Описание местоположения земельного участка**

<b>Земельный участок</b>			
(вид объекта недвижимости)			
Лист № __ Раздела <b>3.2</b>	Всего листов раздела <b>3.2</b> : __	Всего разделов: __	Всего листов выписки: __
<b>27.05.2021.№ 99/2021/395183368</b>			
Кадастровый номер:		<b>47:10:0603001:119</b>	

Сведения о характерных точках границы земельного участка				
Система координат				
Зона №				
Номер точки	Координаты		Описание закрепления на местности	Средняя квадратическая погрешность определения координат характерных точек границ земельного участка, м
	X	Y		
1	2	3	4	5
361	458837.66	2340115.39	данные отсутствуют	данные отсутствуют
362	458843.45	2340063.02	данные отсутствуют	данные отсутствуют
363	458953.54	2339843.5	данные отсутствуют	данные отсутствуют
364	458868.27	2339831.19	данные отсутствуют	данные отсутствуют
365	458871.48	2339808.4	данные отсутствуют	данные отсутствуют
366	458843.66	2339803.43	данные отсутствуют	данные отсутствуют
367	458819.04	2339823.66	данные отсутствуют	данные отсутствуют
368	458811.17	2339872.24	данные отсутствуют	данные отсутствуют
369	458946.02	2339891.72	данные отсутствуют	данные отсутствуют
370	458923.88	2340087.16	данные отсутствуют	данные отсутствуют
371	458893.56	2340083	данные отсутствуют	данные отсутствуют
372	458849.62	2340113.92	данные отсутствуют	данные отсутствуют
373	458842.79	2340164.2	данные отсутствуют	данные отсутствуют
374	458910.51	2340173.28	данные отсутствуют	данные отсутствуют
375	458300.91	2340092.27	данные отсутствуют	данные отсутствуют

Государственный регистратор		ФГИС ЕГРН
полное наименование должности	подпись	инициалы, фамилия

М.П.



Выписка из Единого государственного реестра недвижимости об объекте недвижимости  
**Описание местоположения земельного участка**

<b>Земельный участок</b>			
(вид объекта недвижимости)			
Лист № __ Раздела <b>3.2</b>	Всего листов раздела <b>3.2</b> : __	Всего разделов: __	Всего листов выписки: __
<b>27.05.2021 № 99/2021/395183368</b>			
Кадастровый номер:		<b>47:10:0603001:119</b>	

Сведения о характерных точках границы земельного участка				
Система координат				
Зона №				
Номер точки	Координаты		Описание закрепления на местности	Средняя квадратическая погрешность определения координат характерных точек границ земельного участка, м
	X	Y		
1	2	3	4	5
376	458235.92	2340084.87	данные отсутствуют	данные отсутствуют
377	458234.89	2340095.06	данные отсутствуют	данные отсутствуют
378	458232.39	2340113.48	данные отсутствуют	данные отсутствуют
379	458231.53	2340121.84	данные отсутствуют	данные отсутствуют
380	458230.57	2340127.92	данные отсутствуют	данные отсутствуют
381	458229.87	2340134.81	данные отсутствуют	данные отсутствуют
382	458228.95	2340141.31	данные отсутствуют	данные отсутствуют
383	458227.32	2340152.75	данные отсутствуют	данные отсутствуют
384	458291.55	2340161.61	данные отсутствуют	данные отсутствуют
385	458748.85	2339932.36	данные отсутствуют	данные отсутствуют
386	458732.57	2339930.45	данные отсутствуют	данные отсутствуют
387	458712.31	2339969.61	данные отсутствуют	данные отсутствуют
388	458709.19	2339996.03	данные отсутствуют	данные отсутствуют
389	458711.48	2340055.58	данные отсутствуют	данные отсутствуют
390	458730.91	2340057.87	данные отсутствуют	данные отсутствуют

Государственный регистратор		ФГИС ЕГРН
полное наименование должности	подпись	инициалы, фамилия

М.П.

Выписка из Единого государственного реестра недвижимости об объекте недвижимости  
**Описание местоположения земельного участка**

<b>Земельный участок</b>			
(вид объекта недвижимости)			
Лист № __ Раздела <b>3.2</b>	Всего листов раздела <b>3.2</b> : __	Всего разделов: __	Всего листов выписки: __
<b>27.05.2021.№ 99/2021/395183368</b>			
Кадастровый номер:		<b>47:10:0603001:119</b>	

Сведения о характерных точках границы земельного участка				
Система координат				
Зона №				
Номер точки	Координаты		Описание закрепления на местности	Средняя квадратическая погрешность определения координат характерных точек границ земельного участка, м
	X	Y		
1	2	3	4	5
391	458743.79	2340044.99	данные отсутствуют	данные отсутствуют
392	458752.7	2339969.53	данные отсутствуют	данные отсутствуют
393	458744.57	2339968.57	данные отсутствуют	данные отсутствуют
394	458960.1	2340911.84	данные отсутствуют	данные отсутствуют
395	458899.86	2340903.6	данные отсутствуют	данные отсутствуют
396	458892	2340961.01	данные отсутствуют	данные отсутствуют
397	458952.41	2340969.28	данные отсутствуют	данные отсутствуют
398	458729.66	2340069.91	данные отсутствуют	данные отсутствуют
399	458691.09	2340063.91	данные отсутствуют	данные отсутствуют
400	458692.13	2340085.42	данные отсутствуют	данные отсутствуют
401	458694.96	2340106.01	данные отсутствуют	данные отсутствуют
402	458699.5	2340126.09	данные отсутствуют	данные отсутствуют
403	458707.86	2340150.62	данные отсутствуют	данные отсутствуют
404	458738.91	2340153.53	данные отсутствуют	данные отсутствуют
405	458741.07	2340131.59	данные отсутствуют	данные отсутствуют

Государственный регистратор		ФГИС ЕГРН
полное наименование должности	подпись	инициалы, фамилия

М.П.



Выписка из Единого государственного реестра недвижимости об объекте недвижимости  
**Описание местоположения земельного участка**

<b>Земельный участок</b>			
(вид объекта недвижимости)			
Лист № __ Раздела <b>3.2</b>	Всего листов раздела <b>3.2</b> : __	Всего разделов: __	Всего листов выписки: __
<b>27.05.2021.№ 99/2021/395183368</b>			
Кадастровый номер:		<b>47:10:0603001:119</b>	

Сведения о характерных точках границы земельного участка				
Система координат				
Зона №				
Номер точки	Координаты		Описание закрепления на местности	Средняя квадратическая погрешность определения координат характерных точек границ земельного участка, м
	X	Y		
1	2	3	4	5
406	458739.4	2340108.09	данные отсутствуют	данные отсутствуют
407	458736.59	2340077.74	данные отсутствуют	данные отсутствуют
408	458663.84	2339668.55	данные отсутствуют	данные отсутствуют
409	458638.05	2339664.84	данные отсутствуют	данные отсутствуют
410	458623.32	2339742.85	данные отсутствуют	данные отсутствуют
411	458621.61	2339755.98	данные отсутствуют	данные отсутствуют
412	458630.22	2339757.21	данные отсутствуют	данные отсутствуют
413	458624.88	2339794.34	данные отсутствуют	данные отсутствуют
414	458645.34	2339797.28	данные отсутствуют	данные отсутствуют
415	457855.9	2339282.97	данные отсутствуют	данные отсутствуют
416	457785.8	2339241.79	данные отсутствуют	данные отсутствуют
417	457766.33	2339274.94	данные отсутствуют	данные отсутствуют
418	457822.69	2339308.05	данные отсутствуют	данные отсутствуют
419	457837.3	2339297.8	данные отсутствуют	данные отсутствуют
420	457844.59	2339302.04	данные отсутствуют	данные отсутствуют

Государственный регистратор		ФГИС ЕГРН
полное наименование должности	подпись	инициалы, фамилия

М.П.

Выписка из Единого государственного реестра недвижимости об объекте недвижимости  
**Описание местоположения земельного участка**

<b>Земельный участок</b>			
(вид объекта недвижимости)			
Лист № __ Раздела <b>3.2</b>	Всего листов раздела <b>3.2</b> : __	Всего разделов: __	Всего листов выписки: __
<b>27.05.2021.№ 99/2021/395183368</b>			
Кадастровый номер:		<b>47:10:0603001:119</b>	

Сведения о характерных точках границы земельного участка				
Система координат				
Зона №				
Номер точки	Координаты		Описание закрепления на местности	Средняя квадратическая погрешность определения координат характерных точек границ земельного участка, м
	X	Y		
1	2	3	4	5
421	458874.95	2339588.43	данные отсутствуют	данные отсутствуют
422	458862.65	2339577.01	данные отсутствуют	данные отсутствуют
423	458829.01	2339561.55	данные отсутствуют	данные отсутствуют
424	458806.62	2339611.86	данные отсутствуют	данные отсутствуют
425	458854.38	2339632.87	данные отсутствуют	данные отсутствуют
426	458582.15	2340616.14	данные отсутствуют	данные отсутствуют
427	458549.53	2340612.16	данные отсутствуют	данные отсутствуют
428	458539.14	2340698.16	данные отсутствуют	данные отсутствуют
429	458570.81	2340702.45	данные отсутствуют	данные отсутствуют
430	459012.52	2340923.32	данные отсутствуют	данные отсутствуют
431	458986.1	2340919.91	данные отсутствуют	данные отсутствуют
432	458972.86	2341022.38	данные отсутствуют	данные отсутствуют
433	458999.29	2341025.79	данные отсутствуют	данные отсутствуют
434	458381.23	2340177.32	данные отсутствуют	данные отсутствуют
435	458372.89	2340176.4	данные отсутствуют	данные отсутствуют

Государственный регистратор		ФГИС ЕГРН
полное наименование должности	подпись	инициалы, фамилия

М.П.



Выписка из Единого государственного реестра недвижимости об объекте недвижимости  
**Описание местоположения земельного участка**

<b>Земельный участок</b>			
(вид объекта недвижимости)			
Лист № __ Раздела <b>3.2</b>	Всего листов раздела <b>3.2</b> : __	Всего разделов: __	Всего листов выписки: __
<b>27.05.2021 № 99/2021/395183368</b>			
Кадастровый номер:		<b>47:10:0603001:119</b>	

Сведения о характерных точках границы земельного участка				
Система координат				
Зона №				
Номер точки	Координаты		Описание закрепления на местности	Средняя квадратическая погрешность определения координат характерных точек границ земельного участка, м
	X	Y		
1	2	3	4	5
436	458367.79	2340222.32	данные отсутствуют	данные отсутствуют
437	458360.34	2340221.5	данные отсутствуют	данные отсутствуют
438	458351.12	2340311.37	данные отсутствуют	данные отсутствуют
439	458345.97	2340310.79	данные отсутствуют	данные отсутствуют
440	458344.33	2340325.65	данные отсутствуют	данные отсутствуют
441	458363.77	2340327.82	данные отсутствуют	данные отсутствуют
442	458368.02	2340321.56	данные отсутствуют	данные отсутствуют
443	458379.01	2340222.55	данные отсутствуют	данные отсутствуют
444	458376.24	2340222.24	данные отсутствуют	данные отсутствуют
445	458596.71	2339968.41	данные отсутствуют	данные отсутствуют
446	458566.39	2339964.34	данные отсутствуют	данные отсутствуют
447	458564.48	2339969.35	данные отсутствуют	данные отсутствуют
448	458555.26	2340028.96	данные отсутствуют	данные отсутствуют
449	458588.01	2340033.34	данные отсутствуют	данные отсутствуют
450	458345.31	2340217.24	данные отсутствуют	данные отсутствуют

Государственный регистратор		ФГИС ЕГРН
полное наименование должности	подпись	инициалы, фамилия

М.П.

Выписка из Единого государственного реестра недвижимости об объекте недвижимости  
**Описание местоположения земельного участка**

<b>Земельный участок</b>			
(вид объекта недвижимости)			
Лист № ___ Раздела <b>3.2</b>	Всего листов раздела <b>3.2</b> : ___	Всего разделов: ___	Всего листов выписки: ___
<b>27.05.2021.№ 99/2021/395183368</b>			
Кадастровый номер:		<b>47:10:0603001:119</b>	

Сведения о характерных точках границы земельного участка				
Система координат				
Зона №				
Номер точки	Координаты		Описание закрепления на местности	Средняя квадратическая погрешность определения координат характерных точек границ земельного участка, м
	X	Y		
1	2	3	4	5
451	458319.56	2340214.17	данные отсутствуют	данные отсутствуют
452	458310.62	2340288.99	данные отсутствуют	данные отсутствуют
453	458336.49	2340292.09	данные отсутствуют	данные отсутствуют
454	459225.68	2339686.96	данные отсутствуют	данные отсутствуют
455	459194.45	2339684.32	данные отсутствуют	данные отсутствуют
456	459189.56	2339740.86	данные отсутствуют	данные отсутствуют
457	459221.71	2339743.45	данные отсутствуют	данные отсутствуют
458	458671.72	2340500.19	данные отсутствуют	данные отсутствуют
459	458641.5	2340495.96	данные отсутствуют	данные отсутствуют
460	458634.36	2340525.47	данные отсутствуют	данные отсутствуют
461	458632.06	2340542.62	данные отсутствуют	данные отсутствуют
462	458665.4	2340547.11	данные отсутствуют	данные отсутствуют
463	458666.72	2340537.31	данные отсутствуют	данные отсутствуют
464	458674.67	2340538.37	данные отсутствуют	данные отсутствуют
465	458677.56	2340519.71	данные отсутствуют	данные отсутствуют

Государственный регистратор		ФГИС ЕГРН
полное наименование должности	подпись	инициалы, фамилия

М.П.



Выписка из Единого государственного реестра недвижимости об объекте недвижимости  
**Описание местоположения земельного участка**

<b>Земельный участок</b>			
(вид объекта недвижимости)			
Лист № ___ Раздела <b>3.2</b>	Всего листов раздела <b>3.2</b> : ___	Всего разделов: ___	Всего листов выписки: ___
<b>27.05.2021.№ 99/2021/395183368</b>			
Кадастровый номер:		<b>47:10:0603001:119</b>	

Сведения о характерных точках границы земельного участка				
Система координат				
Зона №				
Номер точки	Координаты		Описание закрепления на местности	Средняя квадратическая погрешность определения координат характерных точек границ земельного участка, м
	X	Y		
1	2	3	4	5
466	458669.25	2340518.59	данные отсутствуют	данные отсутствуют
467	458850.69	2340524.63	данные отсутствуют	данные отсутствуют
468	458811.93	2340519.57	данные отсутствуют	данные отсутствуют
469	458806.68	2340559.76	данные отсутствуют	данные отсутствуют
470	458849.63	2340565.31	данные отсутствуют	данные отсутствуют
471	459099.5	2339952.09	данные отсутствуют	данные отсутствуют
472	459075.67	2339948.92	данные отсутствуют	данные отсутствуют
473	459065.43	2340016.33	данные отсутствуют	данные отсутствуют
474	459089.52	2340019.62	данные отсутствуют	данные отсутствуют
475	458283.76	2340238.52	данные отсутствуют	данные отсутствуют
476	458265.01	2340235.96	данные отсутствуют	данные отсутствуют
477	458249.32	2340233.75	данные отсутствуют	данные отсутствуют
478	458244.73	2340266.49	данные отсутствуют	данные отсутствуют
479	458260.48	2340268.69	данные отсутствуют	данные отсутствуют
480	458257.59	2340289.56	данные отсутствуют	данные отсутствуют

Государственный регистратор		ФГИС ЕГРН
полное наименование должности	подпись	инициалы, фамилия

М.П.

Выписка из Единого государственного реестра недвижимости об объекте недвижимости  
**Описание местоположения земельного участка**

<b>Земельный участок</b>			
(вид объекта недвижимости)			
Лист № ___ Раздела <b>3.2</b>	Всего листов раздела <b>3.2</b> : ___	Всего разделов: ___	Всего листов выписки: ___
<b>27.05.2021.№ 99/2021/395183368</b>			
Кадастровый номер:		<b>47:10:0603001:119</b>	

Сведения о характерных точках границы земельного участка				
Система координат				
Зона №				
Номер точки	Координаты		Описание закрепления на местности	Средняя квадратическая погрешность определения координат характерных точек границ земельного участка, м
	X	Y		
1	2	3	4	5
481	458276.42	2340292.14	данные отсутствуют	данные отсутствуют
482	459143.58	2339871.03	данные отсутствуют	данные отсутствуют
483	459124.07	2339868.4	данные отсутствуют	данные отсутствуют
484	459114.45	2339938.14	данные отсутствуют	данные отсутствуют
485	459134.19	2339940.87	данные отсутствуют	данные отсутствуют
486	459114.59	2340058.8	данные отсутствуют	данные отсутствуют
487	459095.66	2340056.24	данные отсутствуют	данные отсутствуют
488	459085.96	2340128.55	данные отсутствуют	данные отсутствуют
489	459104.85	2340131.25	данные отсутствуют	данные отсутствуют
490	459129.04	2339954.03	данные отсутствуют	данные отсутствуют
491	459111.56	2339951.59	данные отсутствуют	данные отсутствуют
492	459101.66	2340027.8	данные отсутствуют	данные отсутствуют
493	459118.14	2340030.16	данные отсутствуют	данные отсутствуют
494	459164.82	2340087.69	данные отсутствуют	данные отсутствуют
495	459127.36	2340082.69	данные отсутствуют	данные отсутствуют

Государственный регистратор		ФГИС ЕГРН
полное наименование должности	подпись	инициалы, фамилия

М.П.



Выписка из Единого государственного реестра недвижимости об объекте недвижимости  
**Описание местоположения земельного участка**

<b>Земельный участок</b>			
(вид объекта недвижимости)			
Лист № __ Раздела <b>3.2</b>	Всего листов раздела <b>3.2</b> : __	Всего разделов: __	Всего листов выписки: __
<b>27.05.2021.№ 99/2021/395183368</b>			
Кадастровый номер:		<b>47:10:0603001:119</b>	

Сведения о характерных точках границы земельного участка				
Система координат				
Зона №				
Номер точки	Координаты		Описание закрепления на местности	Средняя квадратическая погрешность определения координат характерных точек границ земельного участка, м
	X	Y		
1	2	3	4	5
496	459122.18	2340116.75	данные отсутствуют	данные отсутствуют
497	459160.26	2340121.83	данные отсутствуют	данные отсутствуют
498	458892.59	2340866.07	данные отсутствуют	данные отсутствуют
499	458874.4	2340863.63	данные отсутствуют	данные отсутствуют
500	458867.56	2340914.9	данные отсутствуют	данные отсутствуют
501	458885.74	2340917.39	данные отсутствуют	данные отсутствуют
502	459156.25	2340020.2	данные отсутствуют	данные отсутствуют
503	459133.99	2340017.12	данные отсутствуют	данные отсутствуют
504	459128.23	2340058.79	данные отсутствуют	данные отсутствуют
505	459150.48	2340061.87	данные отсутствуют	данные отсутствуют
506	459155.38	2339794.16	данные отсутствуют	данные отсутствуют
507	459132.63	2339790.69	данные отсутствуют	данные отсутствуют
508	459127.34	2339825.35	данные отсутствуют	данные отсутствуют
509	459150.1	2339828.78	данные отсутствуют	данные отсутствуют
510	458774.49	2340015.94	данные отсутствуют	данные отсутствуют

Государственный регистратор		ФГИС ЕГРН
полное наименование должности	подпись	инициалы, фамилия

М.П.

Выписка из Единого государственного реестра недвижимости об объекте недвижимости  
**Описание местоположения земельного участка**

<b>Земельный участок</b>			
(вид объекта недвижимости)			
Лист № ___ Раздела <b>3.2</b>	Всего листов раздела <b>3.2</b> : ___	Всего разделов: ___	Всего листов выписки: ___
<b>27.05.2021.№ 99/2021/395183368</b>			
Кадастровый номер:		<b>47:10:0603001:119</b>	

Сведения о характерных точках границы земельного участка				
Система координат				
Зона №				
Номер точки	Координаты		Описание закрепления на местности	Средняя квадратическая погрешность определения координат характерных точек границ земельного участка, м
	X	Y		
1	2	3	4	5
511	458759.58	2340014.61	данные отсутствуют	данные отсутствуют
512	458758.12	2340017.42	данные отсутствуют	данные отсутствуют
513	458753.68	2340055.21	данные отсутствуют	данные отсутствуют
514	458761.63	2340060.13	данные отсутствуют	данные отсутствуют
515	458769.71	2340061.07	данные отсутствуют	данные отсутствуют
516	458712.19	2340642.51	данные отсутствуют	данные отсутствуют
517	458697.7	2340640.49	данные отсутствуют	данные отсутствуют
518	458693.1	2340673.26	данные отсутствуют	данные отсутствуют
519	458707.64	2340675.29	данные отсутствуют	данные отсутствуют
520	458612.54	2340341.73	данные отсутствуют	данные отсутствуют
521	458597.04	2340339.9	данные отсутствуют	данные отсутствуют
522	458593.71	2340368.14	данные отсутствуют	данные отсутствуют
523	458609.21	2340369.97	данные отсутствуют	данные отсутствуют
524	458600.46	2340412.52	данные отсутствуют	данные отсутствуют
525	458583.19	2340409.82	данные отсутствуют	данные отсутствуют

Государственный регистратор		ФГИС ЕГРН
полное наименование должности	подпись	инициалы, фамилия

М.П.



Выписка из Единого государственного реестра недвижимости об объекте недвижимости  
**Описание местоположения земельного участка**

<b>Земельный участок</b>			
(вид объекта недвижимости)			
Лист № __ Раздела <b>3.2</b>	Всего листов раздела <b>3.2</b> : __	Всего разделов: __	Всего листов выписки: __
<b>27.05.2021.№ 99/2021/395183368</b>			
Кадастровый номер:		<b>47:10:0603001:119</b>	

Сведения о характерных точках границы земельного участка				
Система координат				
Зона №				
Номер точки	Координаты		Описание закрепления на местности	Средняя квадратическая погрешность определения координат характерных точек границ земельного участка, м
	X	Y		
1	2	3	4	5
526	458579.65	2340435.2	данные отсутствуют	данные отсутствуют
527	458596.51	2340437.83	данные отсутствуют	данные отсутствуют
528	458742.22	2340742.61	данные отсутствуют	данные отсутствуют
529	458729.06	2340740.9	данные отсутствуют	данные отсутствуют
530	458724.68	2340764.68	данные отсутствуют	данные отсутствуют
531	458737.83	2340766.56	данные отсутствуют	данные отсутствуют
532	458990.84	2339863.88	данные отсутствуют	данные отсутствуют
533	458980.96	2339861.77	данные отсутствуют	данные отсутствуют
534	458976.41	2339885.81	данные отсутствуют	данные отсутствуют
535	458986.29	2339887.82	данные отсутствуют	данные отсутствуют

Государственный регистратор		ФГИС ЕГРН
полное наименование должности	подпись	инициалы, фамилия

М.П.

Выписка из Единого государственного реестра недвижимости об объекте недвижимости  
**Сведения о частях земельного участка**

<b>Земельный участок</b>			
(вид объекта недвижимости)			
Лист № __ Раздела <b>4</b>	Всего листов раздела <b>4</b> : __	Всего разделов: __	Всего листов выписки: __
<b>27.05.2021.№ 99/2021/395183368</b>			
Кадастровый номер:		<b>47:10:0603001:119</b>	

План (чертеж, схема) части земельного участка	Учетный номер части: <b>47:10:0603001:119/1</b>
	
Масштаб 1: данные отсутствуют	Условные обозначения:

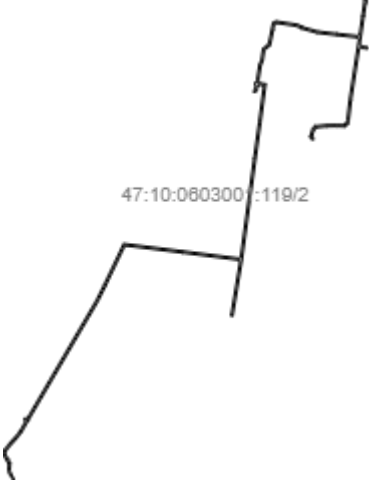
Государственный регистратор		ФГИС ЕГРН
полное наименование должности	подпись	инициалы, фамилия

М.П.



Выписка из Единого государственного реестра недвижимости об объекте недвижимости  
Сведения о частях земельного участка

<b>Земельный участок</b>			
<small>(вид объекта недвижимости)</small>			
Лист № __ Раздела <b>4</b>	Всего листов раздела <b>4</b> : __	Всего разделов: __	Всего листов выписки: __
<b>27.05.2021 № 99/2021/395183368</b>			
Кадастровый номер:		<b>47:10:0603001:119</b>	


План (чертеж, схема) части земельного участка	Учетный номер части: <b>47:10:0603001:119/2</b>
	
Масштаб 1: данные отсутствуют	Условные обозначения:

Государственный регистратор		ФГИС ЕГРН
полное наименование должности	подпись	инициалы, фамилия

М.П.

Выписка из Единого государственного реестра недвижимости об объекте недвижимости  
**Сведения о частях земельного участка**

<b>Земельный участок</b>			
<small>(вид объекта недвижимости)</small>			
Лист № __ Раздела <b>4</b>	Всего листов раздела <b>4</b> : __	Всего разделов: __	Всего листов выписки: __
<b>27.05.2021 № 99/2021/395183368</b>			
Кадастровый номер:		<b>47:10:0603001:119</b>	

План (чертеж, схема) части земельного участка	Учетный номер части: <b>47:10:0603001:119/3</b>
	
Масштаб 1: данные отсутствуют	Условные обозначения:

Государственный регистратор		ФГИС ЕГРН
полное наименование должности	подпись	инициалы, фамилия

М.П.



Выписка из Единого государственного реестра недвижимости об объекте недвижимости  
**Сведения о частях земельного участка**

<b>Земельный участок</b>			
(вид объекта недвижимости)			
Лист № __ Раздела <b>4</b>	Всего листов раздела <b>4</b> : __	Всего разделов: __	Всего листов выписки: __
<b>27.05.2021.№ 99/2021/395183368</b>			
Кадастровый номер:		<b>47:10:0603001:119</b>	

План (чертеж, схема) части земельного участка	Учетный номер части: <b>47:10:0603001:119/4</b>
	
Масштаб 1: данные отсутствуют	Условные обозначения:

Государственный регистратор		ФГИС ЕГРН
полное наименование должности	подпись	инициалы, фамилия

М.П.

Выписка из Единого государственного реестра недвижимости об объекте недвижимости  
**Сведения о частях земельного участка**

<b>Земельный участок</b>			
<small>(вид объекта недвижимости)</small>			
Лист № __ Раздела <b>4</b>	Всего листов раздела <b>4</b> : __	Всего разделов: __	Всего листов выписки: __
<b>27.05.2021.№ 99/2021/395183368</b>			
Кадастровый номер:		<b>47:10:0603001:119</b>	

План (чертеж, схема) части земельного участка	Учетный номер части: <b>47:10:0603001:119/5</b>
	
Масштаб 1: данные отсутствуют	Условные обозначения:

Государственный регистратор		ФГИС ЕГРН
полное наименование должности	подпись	инициалы, фамилия

М.П.



Выписка из Единого государственного реестра недвижимости об объекте недвижимости  
**Сведения о частях земельного участка**

<b>Земельный участок</b>			
(вид объекта недвижимости)			
Лист № __ Раздела <b>4</b>	Всего листов раздела <b>4</b> : __	Всего разделов: __	Всего листов выписки: __
<b>27.05.2021.№ 99/2021/395183368</b>			
Кадастровый номер:		<b>47:10:0603001:119</b>	

План (чертеж, схема) части земельного участка	Учетный номер части: <b>47:10:0603001:119/6</b>
	
Масштаб 1: данные отсутствуют	Условные обозначения:

Государственный регистратор		ФГИС ЕГРН
полное наименование должности	подпись	инициалы, фамилия

М.П.

Выписка из Единого государственного реестра недвижимости об объекте недвижимости  
**Сведения о частях земельного участка**

<b>Земельный участок</b>			
(вид объекта недвижимости)			
Лист № __ Раздела <b>4</b>	Всего листов раздела <b>4</b> : __	Всего разделов: __	Всего листов выписки: __
<b>27.05.2021.№ 99/2021/395183368</b>			
Кадастровый номер:		<b>47:10:0603001:119</b>	

План (чертеж, схема) части земельного участка	Учетный номер части: <b>47:10:0603001:119/7</b>
	
Масштаб 1: данные отсутствуют	Условные обозначения:

Государственный регистратор		ФГИС ЕГРН
полное наименование должности	подпись	инициалы, фамилия

М.П.



Выписка из Единого государственного реестра недвижимости об объекте недвижимости  
**Сведения о частях земельного участка**

<b>Земельный участок</b>			
<small>(вид объекта недвижимости)</small>			
Лист № __ Раздела <b>4</b>	Всего листов раздела <b>4</b> : __	Всего разделов: __	Всего листов выписки: __
<b>27.05.2021.№ 99/2021/395183368</b>			
Кадастровый номер:		<b>47:10:0603001:119</b>	

План (чертеж, схема) части земельного участка	Учетный номер части: <b>47:10:0603001:119/8</b>
	
Масштаб 1: данные отсутствуют	Условные обозначения:

Государственный регистратор		ФГИС ЕГРН
полное наименование должности	подпись	инициалы, фамилия

М.П.

Выписка из Единого государственного реестра недвижимости об объекте недвижимости  
**Сведения о частях земельного участка**

<b>Земельный участок</b>			
<small>(вид объекта недвижимости)</small>			
Лист № __ Раздела <b>4</b>	Всего листов раздела <b>4</b> : __	Всего разделов: __	Всего листов выписки: __
<b>27.05.2021.№ 99/2021/395183368</b>			
Кадастровый номер:		<b>47:10:0603001:119</b>	

План (чертеж, схема) части земельного участка	Учетный номер части: <b>47:10:0603001:119/9</b>
	
Масштаб 1: данные отсутствуют	Условные обозначения:

Государственный регистратор		ФГИС ЕГРН
полное наименование должности	подпись	инициалы, фамилия

М.П.



Выписка из Единого государственного реестра недвижимости об объекте недвижимости  
Сведения о частях земельного участка

<b>Земельный участок</b>			
<small>(вид объекта недвижимости)</small>			
Лист № __ Раздела <b>4</b>	Всего листов раздела <b>4</b> : __	Всего разделов: __	Всего листов выписки: __
<b>27.05.2021 № 99/2021/395183368</b>			
Кадастровый номер:		<b>47:10:0603001:119</b>	

План (чертеж, схема) части земельного участка	Учетный номер части: <b>47:10:0603001:119/10</b>
	
Масштаб 1: данные отсутствуют	Условные обозначения:

Государственный регистратор		ФГИС ЕГРН
полное наименование должности	подпись	инициалы, фамилия

М.П.

Выписка из Единого государственного реестра недвижимости об объекте недвижимости  
Сведения о частях земельного участка

<b>Земельный участок</b>			
<small>(вид объекта недвижимости)</small>			
Лист № __ Раздела <b>4</b>	Всего листов раздела <b>4</b> : __	Всего разделов: __	Всего листов выписки: __
<b>27.05.2021.№ 99/2021/395183368</b>			
Кадастровый номер:		<b>47:10:0603001:119</b>	

План (чертеж, схема) части земельного участка	Учетный номер части: <b>47:10:0603001:119/11</b>
	
Масштаб 1: данные отсутствуют	Условные обозначения:

Государственный регистратор		ФГИС ЕГРН
полное наименование должности	подпись	инициалы, фамилия

М.П.



Выписка из Единого государственного реестра недвижимости об объекте недвижимости  
**Сведения о частях земельного участка**

<b>Земельный участок</b>			
<small>(вид объекта недвижимости)</small>			
Лист № __ Раздела <b>4</b>	Всего листов раздела <b>4</b> : __	Всего разделов: __	Всего листов выписки: __
<b>27.05.2021.№ 99/2021/395183368</b>			
Кадастровый номер:		<b>47:10:0603001:119</b>	

План (чертеж, схема) части земельного участка	Учетный номер части: <b>47:10:0603001:119/12</b>
	
Масштаб 1: данные отсутствуют	Условные обозначения:

Государственный регистратор		ФГИС ЕГРН
полное наименование должности	подпись	инициалы, фамилия

М.П.

Выписка из Единого государственного реестра недвижимости об объекте недвижимости  
**Сведения о частях земельного участка**

<b>Земельный участок</b>			
<small>(вид объекта недвижимости)</small>			
Лист № __ Раздела <b>4</b>	Всего листов раздела <b>4</b> : __	Всего разделов: __	Всего листов выписки: __
<b>27.05.2021 № 99/2021/395183368</b>			
Кадастровый номер:		<b>47:10:0603001:119</b>	

План (чертеж, схема) части земельного участка	Учетный номер части: <b>47:10:0603001:119/13</b>
	
Масштаб 1: данные отсутствуют	Условные обозначения:

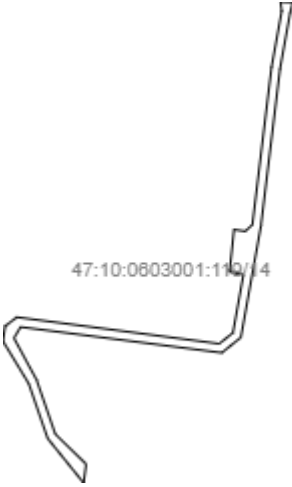
Государственный регистратор		ФГИС ЕГРН
полное наименование должности	подпись	инициалы, фамилия

М.П.



Выписка из Единого государственного реестра недвижимости об объекте недвижимости  
**Сведения о частях земельного участка**

<b>Земельный участок</b>			
<small>(вид объекта недвижимости)</small>			
Лист № __ Раздела <b>4</b>	Всего листов раздела <b>4</b> : __	Всего разделов: __	Всего листов выписки: __
<b>27.05.2021 № 99/2021/395183368</b>			
Кадастровый номер:		<b>47:10:0603001:119</b>	

План (чертеж, схема) части земельного участка	Учетный номер части: <b>47:10:0603001:119/14</b>
	
Масштаб 1: данные отсутствуют	Условные обозначения:

Государственный регистратор		ФГИС ЕГРН
полное наименование должности	подпись	инициалы, фамилия

М.П.

Выписка из Единого государственного реестра недвижимости об объекте недвижимости  
**Сведения о частях земельного участка**

<b>Земельный участок</b>			
<small>(вид объекта недвижимости)</small>			
Лист № __ Раздела <b>4</b>	Всего листов раздела <b>4</b> : __	Всего разделов: __	Всего листов выписки: __
<b>27.05.2021 № 99/2021/395183368</b>			
Кадастровый номер:		<b>47:10:0603001:119</b>	

План (чертеж, схема) части земельного участка	Учетный номер части: <b>47:10:0603001:119/15</b>
	
Масштаб 1: данные отсутствуют	Условные обозначения:

Государственный регистратор		ФГИС ЕГРН
полное наименование должности	подпись	инициалы, фамилия

М.П.



Выписка из Единого государственного реестра недвижимости об объекте недвижимости  
**Сведения о частях земельного участка**

<b>Земельный участок</b>			
<small>(вид объекта недвижимости)</small>			
Лист № __ Раздела <b>4</b>	Всего листов раздела <b>4</b> : __	Всего разделов: __	Всего листов выписки: __
<b>27.05.2021.№ 99/2021/395183368</b>			
Кадастровый номер:		<b>47:10:0603001:119</b>	

План (чертеж, схема) части земельного участка	Учетный номер части: <b>47:10:0603001:119/16</b>
	
Масштаб 1: данные отсутствуют	Условные обозначения:

Государственный регистратор		ФГИС ЕГРН
полное наименование должности	подпись	инициалы, фамилия

М.П.

Выписка из Единого государственного реестра недвижимости об объекте недвижимости  
Сведения о частях земельного участка

<b>Земельный участок</b>			
<small>(вид объекта недвижимости)</small>			
Лист № __ Раздела <b>4</b>	Всего листов раздела <b>4</b> : __	Всего разделов: __	Всего листов выписки: __
<b>27.05.2021.№ 99/2021/395183368</b>			
Кадастровый номер:		<b>47:10:0603001:119</b>	

План (чертеж, схема) части земельного участка	Учетный номер части: <b>47:10:0603001:119/17</b>
	
Масштаб 1: данные отсутствуют	Условные обозначения:

Государственный регистратор		ФГИС ЕГРН
полное наименование должности	подпись	инициалы, фамилия

М.П.



Выписка из Единого государственного реестра недвижимости об объекте недвижимости  
Сведения о частях земельного участка

<b>Земельный участок</b>			
<small>(вид объекта недвижимости)</small>			
Лист № __ Раздела <b>4</b>	Всего листов раздела <b>4</b> : __	Всего разделов: __	Всего листов выписки: __
<b>27.05.2021.№ 99/2021/395183368</b>			
Кадастровый номер:		<b>47:10:0603001:119</b>	

План (чертеж, схема) части земельного участка	Учетный номер части: <b>47:10:0603001:119/18</b>
	
Масштаб 1: данные отсутствуют	Условные обозначения:

Государственный регистратор		ФГИС ЕГРН
полное наименование должности	подпись	инициалы, фамилия

М.П.

Выписка из Единого государственного реестра недвижимости об объекте недвижимости  
**Сведения о частях земельного участка**

<b>Земельный участок</b>			
(вид объекта недвижимости)			
Лист № __ Раздела <b>4</b>	Всего листов раздела <b>4</b> : __	Всего разделов: __	Всего листов выписки: __
<b>27.05.2021 № 99/2021/395183368</b>			
Кадастровый номер:		<b>47:10:0603001:119</b>	

План (чертеж, схема) части земельного участка	Учетный номер части: <b>47:10:0603001:119/19</b>
	
Масштаб 1: данные отсутствуют	Условные обозначения:

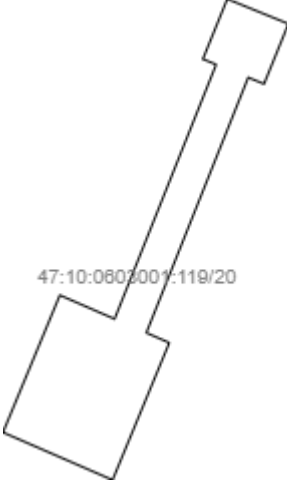
Государственный регистратор		ФГИС ЕГРН
полное наименование должности	подпись	инициалы, фамилия

М.П.



Выписка из Единого государственного реестра недвижимости об объекте недвижимости  
**Сведения о частях земельного участка**

<b>Земельный участок</b>			
(вид объекта недвижимости)			
Лист № ___ Раздела <b>4</b>	Всего листов раздела <b>4</b> : ___	Всего разделов: ___	Всего листов выписки: ___
<b>27.05.2021 № 99/2021/395183368</b>			
Кадастровый номер:		<b>47:10:0603001:119</b>	

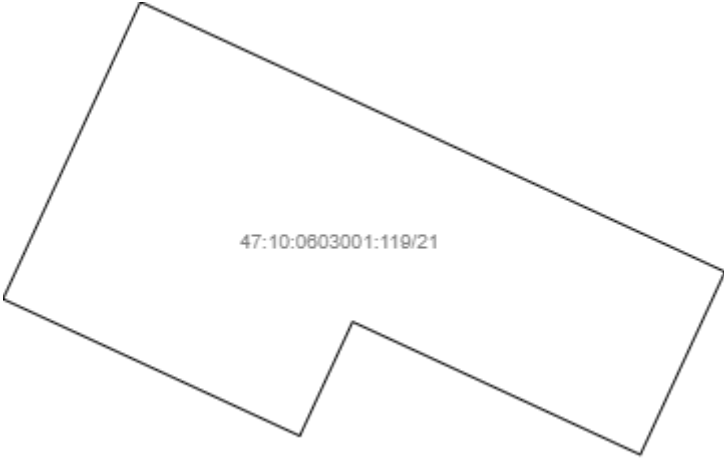
План (чертеж, схема) части земельного участка	Учетный номер части: <b>47:10:0603001:119/20</b>
	
Масштаб 1: данные отсутствуют	Условные обозначения:

Государственный регистратор		ФГИС ЕГРН
полное наименование должности	подпись	инициалы, фамилия

М.П.

Выписка из Единого государственного реестра недвижимости об объекте недвижимости  
**Сведения о частях земельного участка**

<b>Земельный участок</b>			
<small>(вид объекта недвижимости)</small>			
Лист № __ Раздела <b>4</b>	Всего листов раздела <b>4</b> : __	Всего разделов: __	Всего листов выписки: __
<b>27.05.2021 № 99/2021/395183368</b>			
Кадастровый номер:		<b>47:10:0603001:119</b>	

План (чертеж, схема) части земельного участка	Учетный номер части: <b>47:10:0603001:119/21</b>
	
Масштаб 1: данные отсутствуют	Условные обозначения:

Государственный регистратор		ФГИС ЕГРН
полное наименование должности	подпись	инициалы, фамилия

М.П.



Выписка из Единого государственного реестра недвижимости об объекте недвижимости  
**Сведения о частях земельного участка**

<b>Земельный участок</b>			
(вид объекта недвижимости)			
Лист № __ Раздела <b>4</b>	Всего листов раздела <b>4</b> : __	Всего разделов: __	Всего листов выписки: __
<b>27.05.2021.№ 99/2021/395183368</b>			
Кадастровый номер:		<b>47:10:0603001:119</b>	

План (чертеж, схема) части земельного участка	Учетный номер части: <b>47:10:0603001:119/22</b>
	
Масштаб 1: данные отсутствуют	Условные обозначения:

Государственный регистратор		ФГИС ЕГРН
полное наименование должности	подпись	инициалы, фамилия

М.П.

Выписка из Единого государственного реестра недвижимости об объекте недвижимости  
Сведения о частях земельного участка

<b>Земельный участок</b>			
<small>(вид объекта недвижимости)</small>			
Лист № __ Раздела <b>4</b>	Всего листов раздела <b>4</b> : __	Всего разделов: __	Всего листов выписки: __
<b>27.05.2021 № 99/2021/395183368</b>			
Кадастровый номер:		<b>47:10:0603001:119</b>	

План (чертеж, схема) части земельного участка	Учетный номер части: <b>47:10:0603001:119/23</b>
	
Масштаб 1: данные отсутствуют	Условные обозначения:

Государственный регистратор		ФГИС ЕГРН
полное наименование должности	подпись	инициалы, фамилия

М.П.



Выписка из Единого государственного реестра недвижимости об объекте недвижимости  
Сведения о частях земельного участка

<b>Земельный участок</b>			
(вид объекта недвижимости)			
Лист № __ Раздела <b>4</b>	Всего листов раздела <b>4</b> : __	Всего разделов: __	Всего листов выписки: __
<b>27.05.2021 № 99/2021/395183368</b>			
Кадастровый номер:		<b>47:10:0603001:119</b>	

План (чертеж, схема) части земельного участка	Учетный номер части: <b>47:10:0603001:119/24</b>
	
Масштаб 1: данные отсутствуют	Условные обозначения:

Государственный регистратор		ФГИС ЕГРН
полное наименование должности	подпись	инициалы, фамилия

М.П.

Выписка из Единого государственного реестра недвижимости об объекте недвижимости  
**Сведения о частях земельного участка**

<b>Земельный участок</b>			
<small>(вид объекта недвижимости)</small>			
Лист № __ Раздела <b>4</b>	Всего листов раздела <b>4</b> : __	Всего разделов: __	Всего листов выписки: __
<b>27.05.2021 № 99/2021/395183368</b>			
Кадастровый номер:		<b>47:10:0603001:119</b>	

План (чертеж, схема) части земельного участка	Учетный номер части: <b>47:10:0603001:119/25</b>
	
Масштаб 1: данные отсутствуют	Условные обозначения:

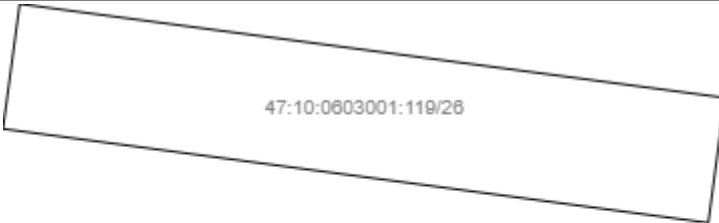
Государственный регистратор		ФГИС ЕГРН
полное наименование должности	подпись	инициалы, фамилия

М.П.



Выписка из Единого государственного реестра недвижимости об объекте недвижимости  
**Сведения о частях земельного участка**

<b>Земельный участок</b>			
(вид объекта недвижимости)			
Лист № __ Раздела <b>4</b>	Всего листов раздела <b>4</b> : __	Всего разделов: __	Всего листов выписки: __
<b>27.05.2021 № 99/2021/395183368</b>			
Кадастровый номер:		<b>47:10:0603001:119</b>	

План (чертеж, схема) части земельного участка	Учетный номер части: <b>47:10:0603001:119/26</b>
	
Масштаб 1: данные отсутствуют	Условные обозначения:

Государственный регистратор		ФГИС ЕГРН
полное наименование должности	подпись	инициалы, фамилия

М.П.

Выписка из Единого государственного реестра недвижимости об объекте недвижимости  
**Сведения о частях земельного участка**

<b>Земельный участок</b>			
(вид объекта недвижимости)			
Лист № __ Раздела <b>4</b>	Всего листов раздела <b>4</b> : __	Всего разделов: __	Всего листов выписки: __
<b>27.05.2021.№ 99/2021/395183368</b>			
Кадастровый номер:		<b>47:10:0603001:119</b>	

План (чертеж, схема) части земельного участка	Учетный номер части: <b>47:10:0603001:119/27</b>
	
Масштаб 1: данные отсутствуют	Условные обозначения:

Государственный регистратор		ФГИС ЕГРН
полное наименование должности	подпись	инициалы, фамилия

М.П.



Выписка из Единого государственного реестра недвижимости об объекте недвижимости  
Сведения о частях земельного участка

<b>Земельный участок</b>			
<small>(вид объекта недвижимости)</small>			
Лист № __ Раздела <b>4</b>	Всего листов раздела <b>4</b> : __	Всего разделов: __	Всего листов выписки: __
<b>27.05.2021.№ 99/2021/395183368</b>			
Кадастровый номер:		<b>47:10:0603001:119</b>	

План (чертеж, схема) части земельного участка	Учетный номер части: <b>47:10:0603001:119/28</b>
	
Масштаб 1: данные отсутствуют	Условные обозначения:

Государственный регистратор		ФГИС ЕГРН
полное наименование должности	подпись	инициалы, фамилия

М.П.

Выписка из Единого государственного реестра недвижимости об объекте недвижимости  
Сведения о частях земельного участка

<b>Земельный участок</b>			
<small>(вид объекта недвижимости)</small>			
Лист № __ Раздела <b>4</b>	Всего листов раздела <b>4</b> : __	Всего разделов: __	Всего листов выписки: __
<b>27.05.2021 № 99/2021/395183368</b>			
Кадастровый номер:		<b>47:10:0603001:119</b>	

План (чертеж, схема) части земельного участка	Учетный номер части: <b>47:10:0603001:119/29</b>
	
Масштаб 1: данные отсутствуют	Условные обозначения:

Государственный регистратор		ФГИС ЕГРН
полное наименование должности	подпись	инициалы, фамилия

М.П.



Выписка из Единого государственного реестра недвижимости об объекте недвижимости  
Сведения о частях земельного участка

<b>Земельный участок</b>			
<small>(вид объекта недвижимости)</small>			
Лист № __ Раздела <b>4</b>	Всего листов раздела <b>4</b> : __	Всего разделов: __	Всего листов выписки: __
<b>27.05.2021 № 99/2021/395183368</b>			
Кадастровый номер:		<b>47:10:0603001:119</b>	

План (чертеж, схема) части земельного участка	Учетный номер части: <b>47:10:0603001:119/30</b>
	
Масштаб 1: данные отсутствуют	Условные обозначения:

Государственный регистратор		ФГИС ЕГРН
полное наименование должности	подпись	инициалы, фамилия

М.П.

Выписка из Единого государственного реестра недвижимости об объекте недвижимости  
Сведения о частях земельного участка

<b>Земельный участок</b>			
<small>(вид объекта недвижимости)</small>			
Лист № __ Раздела <b>4</b>	Всего листов раздела <b>4</b> : __	Всего разделов: __	Всего листов выписки: __
<b>27.05.2021 № 99/2021/395183368</b>			
Кадастровый номер:		<b>47:10:0603001:119</b>	

План (чертеж, схема) части земельного участка	Учетный номер части: <b>47:10:0603001:119/31</b>
	
Масштаб 1: данные отсутствуют	Условные обозначения:

Государственный регистратор		ФГИС ЕГРН
полное наименование должности	подпись	инициалы, фамилия

М.П.



Выписка из Единого государственного реестра недвижимости об объекте недвижимости  
Сведения о частях земельного участка

<b>Земельный участок</b>			
<small>(вид объекта недвижимости)</small>			
Лист № __ Раздела <b>4</b>	Всего листов раздела <b>4</b> : __	Всего разделов: __	Всего листов выписки: __
<b>27.05.2021 № 99/2021/395183368</b>			
Кадастровый номер:		<b>47:10:0603001:119</b>	

План (чертеж, схема) части земельного участка	Учетный номер части: <b>47:10:0603001:119/32</b>
	
Масштаб 1: данные отсутствуют	Условные обозначения:

Государственный регистратор		ФГИС ЕГРН
полное наименование должности	подпись	инициалы, фамилия

М.П.

Выписка из Единого государственного реестра недвижимости об объекте недвижимости  
Сведения о частях земельного участка

<b>Земельный участок</b>			
<small>(вид объекта недвижимости)</small>			
Лист № __ Раздела <b>4</b>	Всего листов раздела <b>4</b> : __	Всего разделов: __	Всего листов выписки: __
<b>27.05.2021.№ 99/2021/395183368</b>			
Кадастровый номер:		<b>47:10:0603001:119</b>	

План (чертеж, схема) части земельного участка		Учетный номер части: <b>47:10:0603001:119/33</b>	
			
Масштаб 1: данные отсутствуют	Условные обозначения:		

Государственный регистратор		ФГИС ЕГРН
полное наименование должности	подпись	инициалы, фамилия

М.П.



Выписка из Единого государственного реестра недвижимости об объекте недвижимости  
Сведения о частях земельного участка

<b>Земельный участок</b>			
(вид объекта недвижимости)			
Лист № __ Раздела <b>4</b>	Всего листов раздела <b>4</b> : __	Всего разделов: __	Всего листов выписки: __
<b>27.05.2021 № 99/2021/395183368</b>			
Кадастровый номер:		<b>47:10:0603001:119</b>	

План (чертеж, схема) части земельного участка		Учетный номер части: <b>47:10:0603001:119/34</b>	
			
Масштаб 1: данные отсутствуют	Условные обозначения:		

Государственный регистратор		ФГИС ЕГРН
полное наименование должности	подпись	инициалы, фамилия

М.П.

Выписка из Единого государственного реестра недвижимости об объекте недвижимости  
**Сведения о частях земельного участка**

<b>Земельный участок</b>			
<small>(вид объекта недвижимости)</small>			
Лист № __ Раздела <b>4</b>	Всего листов раздела <b>4</b> : __	Всего разделов: __	Всего листов выписки: __
<b>27.05.2021 № 99/2021/395183368</b>			
Кадастровый номер:		<b>47:10:0603001:119</b>	

План (чертеж, схема) части земельного участка	Учетный номер части: <b>47:10:0603001:119/35</b>
	
Масштаб 1: данные отсутствуют	Условные обозначения:

Государственный регистратор		ФГИС ЕГРН
полное наименование должности	подпись	инициалы, фамилия

М.П.



Выписка из Единого государственного реестра недвижимости об объекте недвижимости  
Сведения о частях земельного участка

<b>Земельный участок</b>			
<small>(вид объекта недвижимости)</small>			
Лист № __ Раздела <b>4</b>	Всего листов раздела <b>4</b> : __	Всего разделов: __	Всего листов выписки: __
<b>27.05.2021 № 99/2021/395183368</b>			
Кадастровый номер:		<b>47:10:0603001:119</b>	

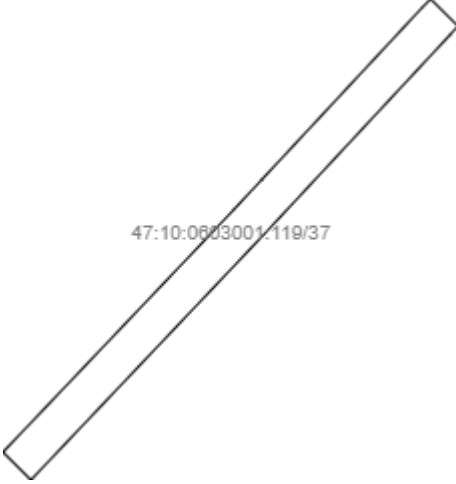
План (чертеж, схема) части земельного участка	Учетный номер части: <b>47:10:0603001:119/36</b>
	
Масштаб 1: данные отсутствуют	Условные обозначения:

Государственный регистратор		ФГИС ЕГРН
полное наименование должности	подпись	инициалы, фамилия

М.П.

Выписка из Единого государственного реестра недвижимости об объекте недвижимости  
**Сведения о частях земельного участка**

<b>Земельный участок</b>			
(вид объекта недвижимости)			
Лист № __ Раздела <b>4</b>	Всего листов раздела <b>4</b> : __	Всего разделов: __	Всего листов выписки: __
<b>27.05.2021 № 99/2021/395183368</b>			
Кадастровый номер:		<b>47:10:0603001:119</b>	

План (чертеж, схема) части земельного участка	Учетный номер части: <b>47:10:0603001:119/37</b>
 <p>47:10:0603001:119/37</p>	
Масштаб 1: данные отсутствуют	Условные обозначения:

Государственный регистратор		ФГИС ЕГРН
полное наименование должности	подпись	инициалы, фамилия

М.П.



Выписка из Единого государственного реестра недвижимости об объекте недвижимости  
Сведения о частях земельного участка

<b>Земельный участок</b>			
<small>(вид объекта недвижимости)</small>			
Лист № __ Раздела <b>4</b>	Всего листов раздела <b>4</b> : __	Всего разделов: __	Всего листов выписки: __
<b>27.05.2021.№ 99/2021/395183368</b>			
Кадастровый номер:		<b>47:10:0603001:119</b>	

План (чертеж, схема) части земельного участка	Учетный номер части: <b>47:10:0603001:119/38</b>
	
Масштаб 1: данные отсутствуют	Условные обозначения:

Государственный регистратор		ФГИС ЕГРН
полное наименование должности	подпись	инициалы, фамилия

М.П.

Выписка из Единого государственного реестра недвижимости об объекте недвижимости  
Сведения о частях земельного участка

<b>Земельный участок</b>			
<small>(вид объекта недвижимости)</small>			
Лист № ___ Раздела <b>4</b>	Всего листов раздела <b>4</b> : ___	Всего разделов: ___	Всего листов выписки: ___
<b>27.05.2021.№ 99/2021/395183368</b>			
Кадастровый номер:		<b>47:10:0603001:119</b>	

План (чертеж, схема) части земельного участка	Учетный номер части: <b>47:10:0603001:119/39</b>
	
Масштаб 1: данные отсутствуют	Условные обозначения:


Государственный регистратор		ФГИС ЕГРН
полное наименование должности	подпись	инициалы, фамилия

М.П.



Выписка из Единого государственного реестра недвижимости об объекте недвижимости  
**Сведения о частях земельного участка**

<b>Земельный участок</b>			
<small>(вид объекта недвижимости)</small>			
Лист № __ Раздела <b>4</b>	Всего листов раздела <b>4</b> : __	Всего разделов: __	Всего листов выписки: __
<b>27.05.2021 № 99/2021/395183368</b>			
Кадастровый номер:		<b>47:10:0603001:119</b>	

План (чертеж, схема) части земельного участка	Учетный номер части: <b>47:10:0603001:119/40</b>
	
Масштаб 1: данные отсутствуют	Условные обозначения:

Государственный регистратор		ФГИС ЕГРН
полное наименование должности	подпись	инициалы, фамилия

М.П.

Выписка из Единого государственного реестра недвижимости об объекте недвижимости  
Сведения о частях земельного участка

<b>Земельный участок</b>			
(вид объекта недвижимости)			
Лист № __ Раздела <b>4.1</b>	Всего листов раздела <b>4.1</b> : __	Всего разделов: __	Всего листов выписки: __
<b>27.05.2021.№ 99/2021/395183368</b>			
Кадастровый номер:		<b>47:10:0603001:119</b>	

Учетный номер части	Площадь (м <sup>2</sup> )	Содержание ограничения в использовании или ограничения права на объект недвижимости или обременения объекта недвижимости
1	2	3
1	121	Иные ограничения (обременения) прав, Временные. Дата истечения срока действия временного характера - 25.12.2017
2	18499	Иные ограничения (обременения) прав, Временные. Дата истечения срока действия временного характера - 25.12.2017
3	6539	Иные ограничения (обременения) прав, Временные. Дата истечения срока действия временного характера - 25.12.2017
4	78	Иные ограничения (обременения) прав, Временные. Дата истечения срока действия временного характера - 25.12.2017
5	130	Иные ограничения (обременения) прав, Временные. Дата истечения срока действия временного характера - 25.12.2017
6	167	Иные ограничения (обременения) прав, Временные. Дата истечения срока действия временного характера - 25.12.2017
7	170	Иные ограничения (обременения) прав, Временные. Дата истечения срока действия временного характера - 25.12.2017
8	71	Иные ограничения (обременения) прав, Временные. Дата истечения срока действия временного характера - 25.12.2017
9	999	Иные ограничения (обременения) прав, Временные. Дата истечения срока действия временного характера - 25.12.2017
10	24	Иные ограничения (обременения) прав, Временные. Дата истечения срока действия временного характера - 25.12.2017
11	13	Иные ограничения (обременения) прав, Временные. Дата истечения срока действия временного характера - 25.12.2017
12	14	Иные ограничения (обременения) прав, Временные. Дата истечения срока действия временного характера - 25.12.2017
13	63	Иные ограничения (обременения) прав, Временные. Дата истечения срока действия временного характера - 25.12.2017
14	3589	Иные ограничения (обременения) прав, Временные. Дата истечения срока действия временного характера - 25.12.2017
15	54	Иные ограничения (обременения) прав, Временные. Дата истечения срока действия



временного характера - 25.12.2017

Государственный регистратор		ФГИС ЕГРН
полное наименование должности	подпись	инициалы, фамилия

М.П.

Раздел 4.1

Выписка из Единого государственного реестра недвижимости об объекте недвижимости  
**Сведения о частях земельного участка**

<b>Земельный участок</b>			
(вид объекта недвижимости)			
Лист № ___ Раздела <b>4.1</b>	Всего листов раздела <b>4.1</b> : ___	Всего разделов: ___	Всего листов выписки: ___
<b>27.05.2021.№ 99/2021/395183368</b>			
Кадастровый номер:		<b>47:10:0603001:119</b>	

Учетный номер части	Площадь (м <sup>2</sup> )	Содержание ограничения в использовании или ограничения права на объект недвижимости или обременения объекта недвижимости
1	2	3
16	11	Иные ограничения (обременения) прав, Временные. Дата истечения срока действия временного характера - 25.12.2017
17	230	Иные ограничения (обременения) прав, Временные. Дата истечения срока действия временного характера - 25.12.2017
18	127	Иные ограничения (обременения) прав, Временные. Дата истечения срока действия временного характера - 25.12.2017
19	32	Иные ограничения (обременения) прав, Временные. Дата истечения срока действия временного характера - 25.12.2017
20	342	Иные ограничения (обременения) прав, Временные. Дата истечения срока действия временного характера - 25.12.2017
21	384	Иные ограничения (обременения) прав, Временные. Дата истечения срока действия временного характера - 25.12.2017
22	676	Иные ограничения (обременения) прав, Временные. Дата истечения срока действия временного характера - 25.12.2017
23	43	Иные ограничения (обременения) прав, Временные. Дата истечения срока действия временного характера - 25.12.2017
24	29	Иные ограничения (обременения) прав, Временные. Дата истечения срока действия временного характера - 25.12.2017
25	286	Иные ограничения (обременения) прав, Временные. Дата истечения срока действия временного характера - 25.12.2017
26	238	Иные ограничения (обременения) прав, Временные. Дата истечения срока действия временного характера - 25.12.2017

27	45	Иные ограничения (обременения) прав, Временные. Дата истечения срока действия временного характера - 25.12.2017
28	326	Иные ограничения (обременения) прав, Временные. Дата истечения срока действия временного характера - 25.12.2017
29	157	Иные ограничения (обременения) прав, Временные. Дата истечения срока действия временного характера - 25.12.2017
30	155	Иные ограничения (обременения) прав, Временные. Дата истечения срока действия временного характера - 25.12.2017

Государственный регистратор		ФГИС ЕГРН
полное наименование должности	подпись	инициалы, фамилия

М.П.

Раздел 4.1

Выписка из Единого государственного реестра недвижимости об объекте недвижимости  
**Сведения о частях земельного участка**

<b>Земельный участок</b>			
(вид объекта недвижимости)			
Лист № ____ Раздела <b>4.1</b>	Всего листов раздела <b>4.1</b> : ____	Всего разделов: ____	Всего листов выписки: ____
<b>27.05.2021.№ 99/2021/395183368</b>			
Кадастровый номер:		<b>47:10:0603001:119</b>	

Учетный номер части	Площадь (м <sup>2</sup> )	Содержание ограничения в использовании или ограничения права на объект недвижимости или обременения объекта недвижимости
1	2	3
31	99842	Иные ограничения (обременения) прав, Временные. Дата истечения срока действия временного характера - 25.12.2017
32	26543	Иные ограничения (обременения) прав, Временные. Дата истечения срока действия временного характера - 25.12.2017
33	56043	Иные ограничения (обременения) прав, Временные. Дата истечения срока действия временного характера - 25.12.2017
34	112	Иные ограничения (обременения) прав, Временные. Дата истечения срока действия временного характера - 25.12.2017
35	88432	Иные ограничения (обременения) прав, Временные. Дата истечения срока действия временного характера - 25.12.2017
36	17	Иные ограничения (обременения) прав, Временные. Дата истечения срока действия временного характера - 25.12.2017
37	577	Ограничения прав на земельный участок, предусмотренные статьями 56, 56.1 Земельного кодекса Российской Федерации, 47.10.2.71, Карта (план) объекта землеустройства № 2023 от 17.11.2014
38	3145	Ограничения прав на земельный участок, предусмотренные статьями 56, 56.1 Земельного



		кодекса Российской Федерации, 47.10.2.46, Карта (план) объекта землеустройства № 2020 от 08.11.2013
39	9250	Ограничения прав на земельный участок, предусмотренные статьями 56, 56.1 Земельного кодекса Российской Федерации, 47.10.2.97, Карта (план) № б/н от 10.01.2017
40	441	Ограничения прав на земельный участок, предусмотренные статьями 56, 56.1 Земельного кодекса Российской Федерации, 47.10.2.98, Карта (план) № б/н от 10.01.2017

Государственный регистратор		ФГИС ЕГРН
полное наименование должности	подпись	инициалы, фамилия

М.П.

Выписка из Единого государственного реестра недвижимости об объекте недвижимости  
Сведения о частях земельного участка

<b>Земельный участок</b>				
<small>(вид объекта недвижимости)</small>				
Лист № __ Раздела <b>4.2</b>		Всего листов раздела <b>4.2</b> : __		Всего разделов: __
Всего листов выписки: __				
<b>27.05.2021.№ 99/2021/395183368</b>				
Кадастровый номер:			<b>47:10:0603001:119</b>	
Сведения о характерных точках границы части (частей) земельного участка				
Учетный номер части: 1				
Система координат: МСК 47 зона 2				
Зона №				
Номер точки	Координаты, м		Описание закрепления на местности	Средняя квадратическая погрешность определения координат характерных точек границы части земельного участка, м
	X	Y		
1	2	3	4	5
536	458773.18	2340450.14	626001000000	0.1
536	458773.18	2340450.14	626001000000	0.1
537	458771.36	2340462.49	626001000000	0.1
538	458761.72	2340461.06	626001000000	0.1
539	458763.55	2340448.72	626001000000	0.1
Государственный регистратор			ФГИС ЕГРН	
полное наименование должности			подпись	
			инициалы, фамилия	

М.П.



Выписка из Единого государственного реестра недвижимости об объекте недвижимости  
Сведения о частях земельного участка

<b>Земельный участок</b>				
<small>(вид объекта недвижимости)</small>				
Лист № ___ Раздела <b>4.2</b>		Всего листов раздела <b>4.2</b> : ___		Всего разделов: ___
Всего листов выписки: ___				
<b>27.05.2021.№ 99/2021/395183368</b>				
Кадастровый номер:			<b>47:10:0603001:119</b>	
Сведения о характерных точках границы части (частей) земельного участка				
Учетный номер части: 2				
Система координат: МСК 47 зона 2				
Зона №				
Номер точки	Координаты, м		Описание закрепления на местности	Средняя квадратическая погрешность определения координат характерных точек границы части земельного участка, м
	X	Y		
1	2	3	4	5
107	457626.76	2339121.36	данные отсутствуют	0.1
108	457641.01	2339109.27	данные отсутствуют	0.1
111	457689.57	2339098.06	данные отсутствуют	0.1
289	459059.72	2340013.95	данные отсутствуют	0.1
290	459068.84	2339953.95	данные отсутствуют	0.1
291	459066.87	2339943.36	данные отсутствуют	0.1
292	459048.05	2339939.57	данные отсутствуют	0.1
293	459000.06	2339929.91	данные отсутствуют	0.1
327	459037.98	2340078.78	данные отсутствуют	0.1
339	459031.01	2340138.9	данные отсутствуют	0.1
389	458711.48	2340055.58	данные отсутствуют	0.1
472	459075.67	2339948.92	данные отсутствуют	0.1
473	459065.43	2340016.33	данные отсутствуют	0.1
540	459145.77	2340226.47	данные отсутствуют	0.1
540	459145.77	2340226.47	данные отсутствуют	0.1
541	459141.16	2340236.35	данные отсутствуют	0.1
Государственный регистратор			ФГИС ЕГРН	
полное наименование должности			подпись	
			инициалы, фамилия	

М.П.

## Выписка из Единого государственного реестра недвижимости об объекте недвижимости

## Сведения о частях земельного участка

<b>Земельный участок</b>			
(вид объекта недвижимости)			
Лист № ___ Раздела <b>4.2</b>	Всего листов раздела <b>4.2</b> : ___	Всего разделов: ___	Всего листов выписки: ___
<b>27.05.2021.№ 99/2021/395183368</b>			
Кадастровый номер:		<b>47:10:0603001:119</b>	

Номер точки	Координаты, м		Описание закрепления на местности	Средняя квадратическая погрешность определения координат характерных точек границы части земельного участка, м
	X	Y		
1	2	3	4	5
542	459131.92	2340231.43	данные отсутствуют	0.1
543	459091.96	2340225.77	данные отсутствуют	0.1
544	459015.77	2340214.86	данные отсутствуют	0.1
545	459001.34	2340212.61	данные отсутствуют	0.1
546	458996.86	2340215.85	данные отсутствуют	0.1
547	458993.84	2340237.79	данные отсутствуют	0.1
548	458988.15	2340237.01	данные отсутствуют	0.1
549	458991.02	2340215.19	данные отсутствуют	0.1
550	458987.51	2340210.45	данные отсутствуют	0.1
551	458898.88	2340196.62	данные отсутствуют	0.1
552	458825.78	2340185.39	данные отсутствуют	0.1
553	458761.54	2340178.13	данные отсутствуют	0.1
554	458750.92	2340175.09	данные отсутствуют	0.1
555	458742.02	2340165.31	данные отсутствуют	0.1
556	458743.12	2340140.98	данные отсутствуют	0.1
557	458742.59	2340107.94	данные отсутствуют	0.1
558	458739.4	2340075.12	данные отсутствуют	0.1
Государственный регистратор				ФГИС ЕГРН
полное наименование должности			подпись	инициалы, фамилия

М.П.



Выписка из Единого государственного реестра недвижимости об объекте недвижимости  
Сведения о частях земельного участка

<b>Земельный участок</b>			
(вид объекта недвижимости)			
Лист № ___ Раздела <b>4.2</b>	Всего листов раздела <b>4.2</b> : ___	Всего разделов: ___	Всего листов выписки: ___
<b>27.05.2021.№ 99/2021/395183368</b>			
Кадастровый номер:		<b>47:10:0603001:119</b>	

Номер точки	Координаты, м		Описание закрепления на местности	Средняя квадратическая погрешность определения координат характерных точек границы части земельного участка, м
	X	Y		
1	2	3	4	5
559	458733.41	2340068.31	данные отсутствуют	0.1
560	458711.38	2340061.8	данные отсутствуют	0.1
561	458709.12	2340062.4	данные отсутствуют	0.1
562	458707.56	2340066.47	данные отсутствуют	0.1
563	458701.49	2340065.53	данные отсутствуют	0.1
564	458704.61	2340057.38	данные отсутствуют	0.1
565	458736.77	2340063.04	данные отсутствуют	0.1
566	458745.19	2340072.62	данные отсутствуют	0.1
567	458748.58	2340107.6	данные отсутствуют	0.1
568	458749.12	2340141.07	данные отсутствуют	0.1
569	458748.13	2340163.11	данные отсутствуют	0.1
570	458754.2	2340169.79	данные отсутствуют	0.1
571	458762.71	2340172.22	данные отсутствуют	0.1
572	458826.57	2340179.44	данные отсутствуют	0.1
573	458899.79	2340190.7	данные отсутствуют	0.1
574	459019.14	2340209.28	данные отсутствуют	0.1
575	459023.54	2340205.87	данные отсутствуют	0.1
Государственный регистратор				ФГИС ЕГРН
полное наименование должности			подпись	инициалы, фамилия

М.П.

## Выписка из Единого государственного реестра недвижимости об объекте недвижимости

## Сведения о частях земельного участка

<b>Земельный участок</b>			
(вид объекта недвижимости)			
Лист № ___ Раздела <b>4.2</b>	Всего листов раздела <b>4.2</b> : ___	Всего разделов: ___	Всего листов выписки: ___
<b>27.05.2021 № 99/2021/395183368</b>			
Кадастровый номер:		<b>47:10:0603001:119</b>	

Номер точки	Координаты, м		Описание закрепления на местности	Средняя квадратическая погрешность определения координат характерных точек границы части земельного участка, м
	X	Y		
1	2	3	4	5
576	459051.7	2340029.5	данные отсутствуют	0.1
577	458985.44	2339911.87	данные отсутствуют	0.1
578	458950.61	2339906.82	данные отсутствуют	0.1
579	458936.06	2339900.48	данные отсутствуют	0.1
580	458889.6	2339893.53	данные отсутствуют	0.1
581	458885.37	2339892.81	данные отсутствуют	0.1
582	458880.77	2339896.1	данные отсутствуют	0.1
583	458877.54	2339915.91	данные отсутствуют	0.1
584	458757.2	2339900.01	данные отсутствуют	0.1
585	458640.27	2339883.87	данные отсутствуют	0.1
586	458322.56	2339841.13	данные отсутствуют	0.1
587	458145.08	2339811.71	данные отсутствуют	0.1
588	458145.89	2339805.77	данные отсутствуют	0.1
589	458316.48	2339834.05	данные отсутствуют	0.1
590	458320.94	2339830.73	данные отсутствуют	0.1
591	458343.71	2339654.88	данные отсутствуют	0.1
592	458366.54	2339472.9	данные отсутствуют	0.1
Государственный регистратор				ФГИС ЕГРН
полное наименование должности			подпись	инициалы, фамилия

М.П.



Выписка из Единого государственного реестра недвижимости об объекте недвижимости  
Сведения о частях земельного участка

<b>Земельный участок</b>			
(вид объекта недвижимости)			
Лист № ___ Раздела <b>4.2</b>	Всего листов раздела <b>4.2</b> : ___	Всего разделов: ___	Всего листов выписки: ___
<b>27.05.2021.№ 99/2021/395183368</b>			
Кадастровый номер:		<b>47:10:0603001:119</b>	

Номер точки	Координаты, м		Описание закрепления на местности	Средняя квадратическая погрешность определения координат характерных точек границы части земельного участка, м
	X	Y		
1	2	3	4	5
593	458364.99	2339470.06	данные отсутствуют	0.1
594	458240.08	2339410.45	данные отсутствуют	0.1
595	458192.08	2339386.73	данные отсутствуют	0.1
596	457817.23	2339167.75	данные отсутствуют	0.1
597	457775.23	2339143.44	данные отсутствуют	0.1
598	457715.39	2339092.56	данные отсутствуют	0.1
599	457708.96	2339093.14	данные отсутствуют	0.1
600	457692.41	2339103.36	данные отсутствуют	0.1
601	457678.57	2339109.94	данные отсутствуют	0.1
602	457655.78	2339108.32	данные отсутствуют	0.1
603	457654.54	2339102.22	данные отсутствуют	0.1
604	457677.22	2339103.82	данные отсутствуют	0.1
605	457707.17	2339087.28	данные отсутствуют	0.1
606	457717.36	2339086.37	данные отсутствуют	0.1
607	457778.71	2339138.51	данные отсутствуют	0.1
608	457813.16	2339158.45	данные отсутствуют	0.1
609	457816.93	2339152.91	данные отсутствуют	0.1
Государственный регистратор				ФГИС ЕГРН
полное наименование должности			подпись	инициалы, фамилия

М.П.

## Выписка из Единого государственного реестра недвижимости об объекте недвижимости

## Сведения о частях земельного участка

<b>Земельный участок</b>			
(вид объекта недвижимости)			
Лист № ___ Раздела <b>4.2</b>	Всего листов раздела <b>4.2</b> : ___	Всего разделов: ___	Всего листов выписки: ___
<b>27.05.2021 № 99/2021/395183368</b>			
Кадастровый номер:		<b>47:10:0603001:119</b>	

Номер точки	Координаты, м		Описание закрепления на местности	Средняя квадратическая погрешность определения координат характерных точек границы части земельного участка, м
	X	Y		
1	2	3	4	5
610	457822.32	2339155.56	данные отсутствуют	0.1
611	457820.24	2339162.56	данные отсутствуют	0.1
612	458194.94	2339381.44	данные отсутствуют	0.1
613	458242.7	2339405.06	данные отсутствуют	0.1
614	458373.29	2339467.37	данные отсутствуют	0.1
615	458349.82	2339654.39	данные отсутствуют	0.1
616	458326.88	2339831.62	данные отсутствуют	0.1
617	458330.33	2339836.12	данные отсутствуют	0.1
618	458641.08	2339877.93	данные отсутствуют	0.1
619	458758.01	2339894.07	данные отсутствуют	0.1
620	458870.57	2339908.93	данные отсутствуют	0.1
621	458872.87	2339907.22	данные отсутствуют	0.1
622	458874.85	2339895.1	данные отсутствуют	0.1
623	458871.56	2339890.49	данные отсутствуют	0.1
624	458855.31	2339887.76	данные отсутствуют	0.1
625	458851.33	2339878.08	данные отсутствуют	0.1
626	458860.07	2339879.31	данные отсутствуют	0.1
Государственный регистратор				ФГИС ЕГРН
полное наименование должности			подпись	инициалы, фамилия

М.П.



## Выписка из Единого государственного реестра недвижимости об объекте недвижимости

## Сведения о частях земельного участка

<b>Земельный участок</b>			
(вид объекта недвижимости)			
Лист № ___ Раздела <b>4.2</b>	Всего листов раздела <b>4.2</b> : ___	Всего разделов: ___	Всего листов выписки: ___
<b>27.05.2021.№ 99/2021/395183368</b>			
Кадастровый номер:		<b>47:10:0603001:119</b>	

Номер точки	Координаты, м		Описание закрепления на местности	Средняя квадратическая погрешность определения координат характерных точек границы части земельного участка, м
	X	Y		
1	2	3	4	5
627	458861.06	2339881.35	данные отсутствуют	0.1
628	458873.69	2339884.02	данные отсутствуют	0.1
629	458874.08	2339881.34	данные отсутствуют	0.1
630	458881.89	2339882.46	данные отсутствуют	0.1
631	458881.99	2339885.05	данные отсутствуют	0.1
632	458890.66	2339887.62	данные отсутствуют	0.1
633	458937.72	2339894.66	данные отсутствуют	0.1
634	458952.28	2339901.01	данные отсутствуют	0.1
635	458988.63	2339906.27	данные отсутствуют	0.1
636	459003.37	2339924.45	данные отсутствуют	0.1
637	459072.04	2339938.28	данные отсутствуют	0.1
638	459057.32	2340031.7	данные отсутствуют	0.1
639	459043.88	2340079.93	данные отсутствуют	0.1
640	459036.98	2340139.57	данные отсутствуют	0.1
641	459029.49	2340206.73	данные отсутствуют	0.1
642	459033.01	2340211.27	данные отсутствуют	0.1
643	459092.81	2340219.83	данные отсутствуют	0.1
Государственный регистратор				ФГИС ЕГРН
полное наименование должности			подпись	инициалы, фамилия

М.П.

## Выписка из Единого государственного реестра недвижимости об объекте недвижимости

**Сведения о частях земельного участка**

<b>Земельный участок</b>			
(вид объекта недвижимости)			
Лист № __ Раздела <b>4.2</b>	Всего листов раздела <b>4.2</b> : __	Всего разделов: __	Всего листов выписки: __
<b>27.05.2021.№ 99/2021/395183368</b>			
Кадастровый номер:		<b>47:10:0603001:119</b>	

Номер точки	Координаты, м		Описание закрепления на местности	Средняя квадратическая погрешность определения координат характерных точек границы части земельного участка, м
	X	Y		
1	2	3	4	5
644	459132.76	2340225.48	данные отсутствуют	0.1

Государственный регистратор		ФГИС ЕГРН
полное наименование должности	подпись	инициалы, фамилия

М.П.



Выписка из Единого государственного реестра недвижимости об объекте недвижимости  
Сведения о частях земельного участка

<b>Земельный участок</b>				
<small>(вид объекта недвижимости)</small>				
Лист № ___ Раздела <b>4.2</b>		Всего листов раздела <b>4.2</b> : ___		Всего разделов: ___
Всего листов выписки: ___				
<b>27.05.2021.№ 99/2021/395183368</b>				
Кадастровый номер:			<b>47:10:0603001:119</b>	
Сведения о характерных точках границы части (частей) земельного участка				
Учетный номер части: 3				
Система координат: МСК 47 зона 2				
Зона №				
Номер точки	Координаты, м		Описание закрепления на местности	Средняя квадратическая погрешность определения координат характерных точек границы части земельного участка, м
	X	Y		
1	2	3	4	5
66	458642.55	2340990.38	данные отсутствуют	0.1
645	459044.01	2341038.84	данные отсутствуют	0.1
645	459044.01	2341038.84	данные отсутствуют	0.1
646	459041.92	2341042.63	данные отсутствуют	0.1
647	458998.08	2341037.93	данные отсутствуют	0.1
648	458878.79	2341027.04	данные отсутствуют	0.1
649	458878.5	2340935.98	данные отсутствуют	0.1
650	458837.26	2340932.89	данные отсутствуют	0.1
651	458770.46	2340928.71	данные отсутствуют	0.1
652	458766.78	2340944.99	данные отсутствуют	0.1
653	458791.18	2340973.69	данные отсутствуют	0.1
654	458720.91	2341061.08	данные отсутствуют	0.1
655	458532.35	2340897.79	данные отсутствуют	0.1
656	458487.71	2340859.11	данные отсутствуют	0.1
657	458036.37	2340470.64	данные отсутствуют	0.1
658	458021.12	2340457.85	данные отсутствуют	0.1
Государственный регистратор			ФГИС ЕГРН	
полное наименование должности			подпись	
			инициалы, фамилия	

М.П.

Выписка из Единого государственного реестра недвижимости об объекте недвижимости  
Сведения о частях земельного участка

<b>Земельный участок</b>			
<small>(вид объекта недвижимости)</small>			
Лист № ___ Раздела <b>4.2</b>	Всего листов раздела <b>4.2</b> : ___	Всего разделов: ___	Всего листов выписки: ___
<b>27.05.2021 № 99/2021/395183368</b>			
Кадастровый номер:		<b>47:10:0603001:119</b>	

Номер точки	Координаты, м		Описание закрепления на местности	Средняя квадратическая погрешность определения координат характерных точек границы части земельного участка, м
	X	Y		
1	2	3	4	5
659	458023.67	2340454.77	данные отсутствуют	0.1
660	458038.96	2340467.59	данные отсутствуют	0.1
661	458488.48	2340854.49	данные отсутствуют	0.1
662	458720.35	2341055.39	данные отсутствуют	0.1
663	458785.99	2340973.75	данные отсутствуют	0.1
664	458762.44	2340946.07	данные отсутствуют	0.1
665	458768.41	2340919.61	данные отсутствуют	0.1
666	458788.06	2340806.39	данные отсутствуют	0.1
667	458796.41	2340737.19	данные отсутствуют	0.1
668	458751.84	2340741.6	данные отсутствуют	0.1
669	458740.94	2340749.63	данные отсутствуют	0.1
670	458741.99	2340743.89	данные отсутствуют	0.1
671	458750.35	2340737.72	данные отсутствуют	0.1
672	458800.98	2340732.71	данные отсутствуют	0.1
673	458792.03	2340806.96	данные отсутствуют	0.1
674	458772.34	2340920.4	данные отсутствуют	0.1
675	458771.36	2340924.76	данные отсутствуют	0.1
Государственный регистратор				ФГИС ЕГРН
полное наименование должности			подпись	инициалы, фамилия

М.П.



## Выписка из Единого государственного реестра недвижимости об объекте недвижимости

**Сведения о частях земельного участка**

<b>Земельный участок</b>			
(вид объекта недвижимости)			
Лист № ___ Раздела <b>4.2</b>	Всего листов раздела <b>4.2</b> : ___	Всего разделов: ___	Всего листов выписки: ___
<b>27.05.2021.№ 99/2021/395183368</b>			
Кадастровый номер:		<b>47:10:0603001:119</b>	

Номер точки	Координаты, м		Описание закрепления на местности	Средняя квадратическая погрешность определения координат характерных точек границы части земельного участка, м
	X	Y		
1	2	3	4	5
676	458837.53	2340928.9	данные отсутствуют	0.1
677	458882.48	2340932.26	данные отсутствуют	0.1
678	458882.78	2341023.39	данные отсутствуют	0.1
679	458998.47	2341033.94	данные отсутствуют	0.1

Государственный регистратор		ФГИС ЕГРН
полное наименование должности	подпись	инициалы, фамилия

М.П.

Выписка из Единого государственного реестра недвижимости об объекте недвижимости  
Сведения о частях земельного участка

<b>Земельный участок</b>				
(вид объекта недвижимости)				
Лист № __ Раздела <b>4.2</b>		Всего листов раздела <b>4.2</b> : __		Всего разделов: __
Всего листов выписки: __				
<b>27.05.2021.№ 99/2021/395183368</b>				
Кадастровый номер:			<b>47:10:0603001:119</b>	
Сведения о характерных точках границы части (частей) земельного участка				
Учетный номер части: 4				
Система координат: МСК 47 зона 2				
Зона №				
Номер точки	Координаты, м		Описание закрепления на местности	Средняя квадратическая погрешность определения координат характерных точек границы части земельного участка, м
	X	Y		
1	2	3	4	5
680	459227.38	2339666.85	626001000000	0.1
680	459227.38	2339666.85	626001000000	0.1
681	459226.12	2339675.93	626001000000	0.1
682	459217.66	2339674.76	626001000000	0.1
683	459218.92	2339665.67	626001000000	0.1
Государственный регистратор			ФГИС ЕГРН	
полное наименование должности			подпись	
			инициалы, фамилия	

М.П.



Выписка из Единого государственного реестра недвижимости об объекте недвижимости  
Сведения о частях земельного участка

<b>Земельный участок</b>				
<small>(вид объекта недвижимости)</small>				
Лист № ___ Раздела <b>4.2</b>		Всего листов раздела <b>4.2</b> : ___		Всего разделов: ___
Всего листов выписки: ___				
<b>27.05.2021.№ 99/2021/395183368</b>				
Кадастровый номер:			<b>47:10:0603001:119</b>	
Сведения о характерных точках границы части (частей) земельного участка				
Учетный номер части: 5				
Система координат: МСК 47 зона 2				
Зона №				
Номер точки	Координаты, м		Описание закрепления на местности	Средняя квадратическая погрешность определения координат характерных точек границы части земельного участка, м
	X	Y		
1	2	3	4	5
684	459090.18	2340158.37	626001000000	0.1
684	459090.18	2340158.37	626001000000	0.1
685	459087.75	2340176.08	626001000000	0.1
686	459080.54	2340175.09	626001000000	0.1
687	459082.97	2340157.38	626001000000	0.1
Государственный регистратор			ФГИС ЕГРН	
полное наименование должности			подпись	
			инициалы, фамилия	

М.П.

Выписка из Единого государственного реестра недвижимости об объекте недвижимости  
Сведения о частях земельного участка

<b>Земельный участок</b>				
(вид объекта недвижимости)				
Лист № __ Раздела <b>4.2</b>		Всего листов раздела <b>4.2</b> : __		Всего разделов: __
Всего листов выписки: __				
<b>27.05.2021.№ 99/2021/395183368</b>				
Кадастровый номер:			<b>47:10:0603001:119</b>	
Сведения о характерных точках границы части (частей) земельного участка				
Учетный номер части: 6				
Система координат: МСК 47 зона 2				
Зона №				
Номер точки	Координаты, м		Описание закрепления на местности	Средняя квадратическая погрешность определения координат характерных точек границы части земельного участка, м
	X	Y		
1	2	3	4	5
688	458857.86	2341145.07	626001000000	0.1
688	458857.86	2341145.07	626001000000	0.1
689	458849.73	2341154.86	626001000000	0.1
690	458840	2341146.77	626001000000	0.1
691	458846.61	2341138.81	626001000000	0.1
692	458844.66	2341137.21	626001000000	0.1
693	458846.15	2341135.41	626001000000	0.1
Государственный регистратор			ФГИС ЕГРН	
полное наименование должности			подпись	
			инициалы, фамилия	

М.П.



Выписка из Единого государственного реестра недвижимости об объекте недвижимости  
Сведения о частях земельного участка

<b>Земельный участок</b>				
(вид объекта недвижимости)				
Лист № __ Раздела <b>4.2</b>		Всего листов раздела <b>4.2</b> : __		Всего разделов: __
Всего листов выписки: __				
<b>27.05.2021.№ 99/2021/395183368</b>				
Кадастровый номер:			<b>47:10:0603001:119</b>	
Сведения о характерных точках границы части (частей) земельного участка				
Учетный номер части: 7				
Система координат: МСК 47 зона 2				
Зона №				
Номер точки	Координаты, м		Описание закрепления на местности	Средняя квадратическая погрешность определения координат характерных точек границы части земельного участка, м
	X	Y		
1	2	3	4	5
694	458465.72	2340711.99	626001000000	0.1
694	458465.72	2340711.99	626001000000	0.1
695	458463.71	2340730.38	626001000000	0.1
696	458454.54	2340729.37	626001000000	0.1
697	458456.56	2340710.98	626001000000	0.1
Государственный регистратор			ФГИС ЕГРН	
полное наименование должности			подпись	
			инициалы, фамилия	

М.П.

Выписка из Единого государственного реестра недвижимости об объекте недвижимости  
Сведения о частях земельного участка

<b>Земельный участок</b>				
<small>(вид объекта недвижимости)</small>				
Лист № ___ Раздела <b>4.2</b>		Всего листов раздела <b>4.2</b> : ___		Всего разделов: ___
Всего листов выписки: ___				
<b>27.05.2021.№ 99/2021/395183368</b>				
Кадастровый номер:			<b>47:10:0603001:119</b>	
Сведения о характерных точках границы части (частей) земельного участка				
Учетный номер части: 8				
Система координат: МСК 47 зона 2				
Зона №				
Номер точки	Координаты, м		Описание закрепления на местности	Средняя квадратическая погрешность определения координат характерных точек границы части земельного участка, м
	X	Y		
1	2	3	4	5
698	458374.35	2340470.96	626001000000	0.1
698	458374.35	2340470.96	626001000000	0.1
699	458373.12	2340480.31	626001000000	0.1
700	458366.74	2340479.45	626001000000	0.1
701	458367.78	2340470.09	626001000000	0.1
702	458366.92	2340469.97	626001000000	0.1
703	458367.23	2340467.65	626001000000	0.1
704	458371.33	2340468.19	626001000000	0.1
705	458371.02	2340470.52	626001000000	0.1
Государственный регистратор			ФГИС ЕГРН	
полное наименование должности			подпись	
			инициалы, фамилия	

М.П.



Выписка из Единого государственного реестра недвижимости об объекте недвижимости  
Сведения о частях земельного участка

<b>Земельный участок</b>				
<small>(вид объекта недвижимости)</small>				
Лист № ___ Раздела <b>4.2</b>		Всего листов раздела <b>4.2</b> : ___		Всего разделов: ___
Всего листов выписки: ___				
<b>27.05.2021.№ 99/2021/395183368</b>				
Кадастровый номер:			<b>47:10:0603001:119</b>	
Сведения о характерных точках границы части (частей) земельного участка				
Учетный номер части: 9				
Система координат: МСК 47 зона 2				
Зона №				
Номер точки	Координаты, м		Описание закрепления на местности	Средняя квадратическая погрешность определения координат характерных точек границы части земельного участка, м
	X	Y		
1	2	3	4	5
706	458987.85	2339624.15	626001000000	0.1
706	458987.85	2339624.15	626001000000	0.1
707	458985.5	2339639.46	626001000000	0.1
708	458921.66	2339630.38	626001000000	0.1
709	458924.01	2339615.07	626001000000	0.1
Государственный регистратор			ФГИС ЕГРН	
полное наименование должности			подпись	
			инициалы, фамилия	

М.П.

Выписка из Единого государственного реестра недвижимости об объекте недвижимости  
**Сведения о частях земельного участка**

<b>Земельный участок</b>				
<small>(вид объекта недвижимости)</small>				
Лист № ___ Раздела <b>4.2</b>		Всего листов раздела <b>4.2</b> : ___		Всего разделов: ___
Всего листов выписки: ___				
<b>27.05.2021.№ 99/2021/395183368</b>				
Кадастровый номер:				<b>47:10:0603001:119</b>
Сведения о характерных точках границы части (частей) земельного участка				
Учетный номер части: 10				
Система координат: МСК 47 зона 2				
Зона №				
Номер точки	Координаты, м		Описание закрепления на местности	Средняя квадратическая погрешность определения координат характерных точек границы части земельного участка, м
	X	Y		
1	2	3	4	5
710	457798.05	2339214.24	626001000000	0.1
710	457798.05	2339214.24	626001000000	0.1
711	457796.14	2339217.36	626001000000	0.1
712	457790.45	2339213.87	626001000000	0.1
713	457792.36	2339210.74	626001000000	0.1
Государственный регистратор			ФГИС ЕГРН	
полное наименование должности			подпись	
			инициалы, фамилия	

М.П.



Выписка из Единого государственного реестра недвижимости об объекте недвижимости  
Сведения о частях земельного участка

<b>Земельный участок</b>				
<small>(вид объекта недвижимости)</small>				
Лист № ___ Раздела <b>4.2</b>		Всего листов раздела <b>4.2</b> : ___		Всего разделов: ___
Всего листов выписки: ___				
<b>27.05.2021.№ 99/2021/395183368</b>				
Кадастровый номер:			<b>47:10:0603001:119</b>	
Сведения о характерных точках границы части (частей) земельного участка				
Учетный номер части: 11				
Система координат: МСК 47 зона 2				
Зона №				
Номер точки	Координаты, м		Описание закрепления на местности	Средняя квадратическая погрешность определения координат характерных точек границы части земельного участка, м
	X	Y		
1	2	3	4	5
714	459061.78	2340886.82	626001000000	0.1
714	459061.78	2340886.82	626001000000	0.1
715	459061.32	2340889.9	626001000000	0.1
716	459057.22	2340889.26	626001000000	0.1
717	459057.7	2340886.16	626001000000	0.1
Государственный регистратор			ФГИС ЕГРН	
полное наименование должности			подпись	
			инициалы, фамилия	

М.П.

Выписка из Единого государственного реестра недвижимости об объекте недвижимости  
Сведения о частях земельного участка

<b>Земельный участок</b>				
<small>(вид объекта недвижимости)</small>				
Лист № ___ Раздела <b>4.2</b>		Всего листов раздела <b>4.2</b> : ___		Всего разделов: ___
Всего листов выписки: ___				
<b>27.05.2021.№ 99/2021/395183368</b>				
Кадастровый номер:			<b>47:10:0603001:119</b>	
Сведения о характерных точках границы части (частей) земельного участка				
Учетный номер части: 12				
Система координат: МСК 47 зона 2				
Зона №				
Номер точки	Координаты, м		Описание закрепления на местности	Средняя квадратическая погрешность определения координат характерных точек границы части земельного участка, м
	X	Y		
1	2	3	4	5
718	458713.42	2340966.21	626001000000	0.1
718	458713.42	2340966.21	626001000000	0.1
719	458711.28	2340968.71	626001000000	0.1
720	458708.13	2340966.01	626001000000	0.1
721	458710.26	2340963.5	626001000000	0.1
Государственный регистратор			ФГИС ЕГРН	
полное наименование должности			подпись	
			инициалы, фамилия	

М.П.



Выписка из Единого государственного реестра недвижимости об объекте недвижимости  
Сведения о частях земельного участка

<b>Земельный участок</b>					
<small>(вид объекта недвижимости)</small>					
Лист № ___ Раздела <b>4.2</b>		Всего листов раздела <b>4.2</b> : ___		Всего разделов: ___	Всего листов выписки: ___
<b>27.05.2021.№ 99/2021/395183368</b>					
Кадастровый номер:				<b>47:10:0603001:119</b>	
Сведения о характерных точках границы части (частей) земельного участка					
Учетный номер части: 13					
Система координат: МСК 47 зона 2					
Зона №					
Номер точки	Координаты, м		Описание закрепления на местности	Средняя квадратическая погрешность определения координат характерных точек границы части земельного участка, м	
	X	Y			
1	2	3	4	5	
722	459069.62	2339856.77	626001000000	0.1	
722	459069.62	2339856.77	626001000000	0.1	
723	459068.76	2339864.64	626001000000	0.1	
724	459060.88	2339863.77	626001000000	0.1	
725	459061.75	2339855.9	626001000000	0.1	
Государственный регистратор			ФГИС ЕГРН		
полное наименование должности			подпись		
			инициалы, фамилия		

М.П.

Выписка из Единого государственного реестра недвижимости об объекте недвижимости  
Сведения о частях земельного участка

<b>Земельный участок</b>				
<small>(вид объекта недвижимости)</small>				
Лист № ___ Раздела <b>4.2</b>		Всего листов раздела <b>4.2</b> : ___		Всего разделов: ___
Всего листов выписки: ___				
<b>27.05.2021.№ 99/2021/395183368</b>				
Кадастровый номер:			<b>47:10:0603001:119</b>	
Сведения о характерных точках границы части (частей) земельного участка				
Учетный номер части: 14				
Система координат: МСК 47 зона 2				
Зона №				
Номер точки	Координаты, м		Описание закрепления на местности	Средняя квадратическая погрешность определения координат характерных точек границы части земельного участка, м
	X	Y		
1	2	3	4	5
273	458877.8	2340842.67	данные отсутствуют	0.1
528	458742.22	2340742.61	данные отсутствуют	0.1
529	458729.06	2340740.9	данные отсутствуют	0.1
726	459064.08	2340877.93	данные отсутствуют	0.1
726	459064.08	2340877.93	данные отсутствуют	0.1
727	459063.82	2340886.49	данные отсутствуют	0.1
728	459056.66	2340884.65	данные отсутствуют	0.1
729	459017.6	2340877.59	данные отсутствуют	0.1
730	458908.12	2340864.29	данные отсутствуют	0.1
731	458830.4	2340850.32	данные отсутствуют	0.1
732	458819.75	2340837.06	данные отсутствуют	0.1
733	458837.7	2340697	данные отсутствуют	0.1
734	458829.96	2340692.39	данные отсутствуют	0.1
735	458800.83	2340708.14	данные отсутствуют	0.1
736	458763.14	2340721.15	данные отсутствуют	0.1
737	458760.04	2340715.87	данные отсутствуют	0.1
Государственный регистратор			ФГИС ЕГРН	
полное наименование должности			подпись	
			инициалы, фамилия	

М.П.



## Выписка из Единого государственного реестра недвижимости об объекте недвижимости

## Сведения о частях земельного участка

<b>Земельный участок</b>			
(вид объекта недвижимости)			
Лист № ___ Раздела <b>4.2</b>	Всего листов раздела <b>4.2</b> : ___	Всего разделов: ___	Всего листов выписки: ___
<b>27.05.2021.№ 99/2021/395183368</b>			
Кадастровый номер:		<b>47:10:0603001:119</b>	

Номер точки	Координаты, м		Описание закрепления на местности	Средняя квадратическая погрешность определения координат характерных точек границы части земельного участка, м
	X	Y		
1	2	3	4	5
738	458798.27	2340702.67	данные отсутствуют	0.1
739	458827.82	2340684.75	данные отсутствуют	0.1
740	458838.26	2340686.26	данные отсутствуют	0.1
741	458844.52	2340694.38	данные отсутствуют	0.1
742	458826.04	2340835.3	данные отсутствуют	0.1
743	458833.67	2340844.81	данные отсутствуют	0.1
744	458874.21	2340852.1	данные отсутствуют	0.1
745	458876.11	2340842.43	данные отсутствуют	0.1
746	458905.51	2340845.54	данные отсутствуют	0.1
747	458904.43	2340853.47	данные отсутствуют	0.1
748	458909.01	2340858.36	данные отсутствуют	0.1
749	459018.49	2340871.65	данные отсутствуют	0.1
750	459057.83	2340878.76	данные отсутствуют	0.1

Государственный регистратор		ФГИС ЕГРН
полное наименование должности	подпись	инициалы, фамилия

М.П.

Выписка из Единого государственного реестра недвижимости об объекте недвижимости  
Сведения о частях земельного участка

<b>Земельный участок</b>				
<small>(вид объекта недвижимости)</small>				
Лист № ___ Раздела <b>4.2</b>		Всего листов раздела <b>4.2</b> : ___		Всего разделов: ___
Всего листов выписки: ___				
<b>27.05.2021.№ 99/2021/395183368</b>				
Кадастровый номер:			<b>47:10:0603001:119</b>	
Сведения о характерных точках границы части (частей) земельного участка				
Учетный номер части: 15				
Система координат: МСК 47 зона 2				
Зона №				
Номер точки	Координаты, м		Описание закрепления на местности	Средняя квадратическая погрешность определения координат характерных точек границы части земельного участка, м
	X	Y		
1	2	3	4	5
751	458564.91	2340756.85	626001000000	0.1
751	458564.91	2340756.85	626001000000	0.1
752	458566.99	2340761.45	626001000000	0.1
753	458562.78	2340763.35	626001000000	0.1
754	458562.57	2340762.88	626001000000	0.1
755	458555.99	2340765.87	626001000000	0.1
756	458554.26	2340762.08	626001000000	0.1
757	458560.85	2340759.09	626001000000	0.1
758	458560.66	2340758.66	626001000000	0.1
759	458563.61	2340757.32	626001000000	0.1
760	458563.66	2340757.43	626001000000	0.1
Государственный регистратор			ФГИС ЕГРН	
полное наименование должности			подпись	
			инициалы, фамилия	

М.П.



Выписка из Единого государственного реестра недвижимости об объекте недвижимости  
Сведения о частях земельного участка

<b>Земельный участок</b>				
<small>(вид объекта недвижимости)</small>				
Лист № ___ Раздела <b>4.2</b>		Всего листов раздела <b>4.2</b> : ___		Всего разделов: ___
Всего листов выписки: ___				
<b>27.05.2021.№ 99/2021/395183368</b>				
Кадастровый номер:			<b>47:10:0603001:119</b>	
Сведения о характерных точках границы части (частей) земельного участка				
Учетный номер части: 16				
Система координат: МСК 47 зона 2				
Зона №				
Номер точки	Координаты, м		Описание закрепления на местности	Средняя квадратическая погрешность определения координат характерных точек границы части земельного участка, м
	X	Y		
1	2	3	4	5
761	459144.27	2341364.08	626001000000	0.1
761	459144.27	2341364.08	626001000000	0.1
762	459147.07	2341366.57	626001000000	0.1
763	459145.12	2341368.75	626001000000	0.1
764	459142.31	2341366.27	626001000000	0.1
Государственный регистратор			ФГИС ЕГРН	
полное наименование должности			подпись	
			инициалы, фамилия	

М.П.

Выписка из Единого государственного реестра недвижимости об объекте недвижимости  
Сведения о частях земельного участка

<b>Земельный участок</b>				
<small>(вид объекта недвижимости)</small>				
Лист № ___ Раздела <b>4.2</b>		Всего листов раздела <b>4.2</b> : ___		Всего разделов: ___
Всего листов выписки: ___				
<b>27.05.2021.№ 99/2021/395183368</b>				
Кадастровый номер:				<b>47:10:0603001:119</b>
Сведения о характерных точках границы части (частей) земельного участка				
Учетный номер части: 17				
Система координат: МСК 47 зона 2				
Зона №				
Номер точки	Координаты, м		Описание закрепления на местности	Средняя квадратическая погрешность определения координат характерных точек границы части земельного участка, м
	X	Y		
1	2	3	4	5
765	458509.33	2339938.05	626001000000	0.1
765	458509.33	2339938.05	626001000000	0.1
766	458506.91	2339956.36	626001000000	0.1
767	458494.57	2339954.72	626001000000	0.1
768	458496.99	2339936.41	626001000000	0.1
Государственный регистратор			ФГИС ЕГРН	
полное наименование должности			подпись	
			инициалы, фамилия	

М.П.



Выписка из Единого государственного реестра недвижимости об объекте недвижимости  
Сведения о частях земельного участка

<b>Земельный участок</b>				
<small>(вид объекта недвижимости)</small>				
Лист № __ Раздела <b>4.2</b>		Всего листов раздела <b>4.2</b> : __		Всего разделов: __
Всего листов выписки: __				
<b>27.05.2021.№ 99/2021/395183368</b>				
Кадастровый номер:			<b>47:10:0603001:119</b>	
Сведения о характерных точках границы части (частей) земельного участка				
Учетный номер части: 18				
Система координат: МСК 47 зона 2				
Зона №				
Номер точки	Координаты, м		Описание закрепления на местности	Средняя квадратическая погрешность определения координат характерных точек границы части земельного участка, м
	X	Y		
1	2	3	4	5
769	457754.65	2339288.18	626001000000	0.1
769	457754.65	2339288.18	626001000000	0.1
770	457745.08	2339304.36	626001000000	0.1
771	457739.27	2339300.92	626001000000	0.1
772	457748.83	2339284.75	626001000000	0.1
Государственный регистратор			ФГИС ЕГРН	
полное наименование должности			подпись	
			инициалы, фамилия	

М.П.

Выписка из Единого государственного реестра недвижимости об объекте недвижимости  
Сведения о частях земельного участка

<b>Земельный участок</b>				
<small>(вид объекта недвижимости)</small>				
Лист № ___ Раздела <b>4.2</b>		Всего листов раздела <b>4.2</b> : ___		Всего разделов: ___
Всего листов выписки: ___				
<b>27.05.2021.№ 99/2021/395183368</b>				
Кадастровый номер:			<b>47:10:0603001:119</b>	
Сведения о характерных точках границы части (частей) земельного участка				
Учетный номер части: 19				
Система координат: МСК 47 зона 2				
Зона №				
Номер точки	Координаты, м		Описание закрепления на местности	Средняя квадратическая погрешность определения координат характерных точек границы части земельного участка, м
	X	Y		
1	2	3	4	5
773	458709.39	2339796.27	626001000000	0.1
773	458709.39	2339796.27	626001000000	0.1
774	458708.75	2339801.25	626001000000	0.1
775	458702.46	2339800.45	626001000000	0.1
776	458703.1	2339795.47	626001000000	0.1
Государственный регистратор			ФГИС ЕГРН	
полное наименование должности			подпись	
			инициалы, фамилия	

М.П.



Выписка из Единого государственного реестра недвижимости об объекте недвижимости  
Сведения о частях земельного участка

<b>Земельный участок</b>				
<small>(вид объекта недвижимости)</small>				
Лист № __ Раздела <b>4.2</b>		Всего листов раздела <b>4.2</b> : __		Всего разделов: __
Всего листов выписки: __				
<b>27.05.2021.№ 99/2021/395183368</b>				
Кадастровый номер:			<b>47:10:0603001:119</b>	
Сведения о характерных точках границы части (частей) земельного участка				
Учетный номер части: 20				
Система координат: МСК 47 зона 2				
Зона №				
Номер точки	Координаты, м		Описание закрепления на местности	Средняя квадратическая погрешность определения координат характерных точек границы части земельного участка, м
	X	Y		
1	2	3	4	5
777	458784.11	2339652.08	626001000000	0.1
777	458784.11	2339652.08	626001000000	0.1
778	458781.63	2339657.78	626001000000	0.1
779	458808.15	2339668.36	626001000000	0.1
780	458808.72	2339666.98	626001000000	0.1
781	458814.98	2339669.52	626001000000	0.1
782	458812.39	2339675.89	626001000000	0.1
783	458806.13	2339673.35	626001000000	0.1
784	458806.8	2339671.7	626001000000	0.1
785	458780.19	2339661.09	626001000000	0.1
786	458779.15	2339663.48	626001000000	0.1
787	458764.85	2339657.57	626001000000	0.1
788	458769.81	2339646.16	626001000000	0.1

Государственный регистратор		ФГИС ЕГРН
полное наименование должности	подпись	инициалы, фамилия

М.П.

Выписка из Единого государственного реестра недвижимости об объекте недвижимости  
Сведения о частях земельного участка

<b>Земельный участок</b>				
<small>(вид объекта недвижимости)</small>				
Лист № __ Раздела <b>4.2</b>		Всего листов раздела <b>4.2</b> : __		Всего разделов: __
Всего листов выписки: __				
<b>27.05.2021.№ 99/2021/395183368</b>				
Кадастровый номер:			<b>47:10:0603001:119</b>	
Сведения о характерных точках границы части (частей) земельного участка				
Учетный номер части: 21				
Система координат: МСК 47 зона 2				
Зона №				
Номер точки	Координаты, м		Описание закрепления на местности	Средняя квадратическая погрешность определения координат характерных точек границы части земельного участка, м
	X	Y		
1	2	3	4	5
789	459244.74	2339560.8	626001000000	0.1
789	459244.74	2339560.8	626001000000	0.1
790	459231.95	2339588.49	626001000000	0.1
791	459223.28	2339584.48	626001000000	0.1
792	459229.58	2339570.85	626001000000	0.1
793	459224.17	2339568.35	626001000000	0.1
794	459230.66	2339554.29	626001000000	0.1

Государственный регистратор		ФГИС ЕГРН
полное наименование должности	подпись	инициалы, фамилия

М.П.



Выписка из Единого государственного реестра недвижимости об объекте недвижимости  
Сведения о частях земельного участка

<b>Земельный участок</b>				
(вид объекта недвижимости)				
Лист № ___ Раздела <b>4.2</b>		Всего листов раздела <b>4.2</b> : ___		Всего разделов: ___
Всего листов выписки: ___				
<b>27.05.2021.№ 99/2021/395183368</b>				
Кадастровый номер:			<b>47:10:0603001:119</b>	
Сведения о характерных точках границы части (частей) земельного участка				
Учетный номер части: 22				
Система координат: МСК 47 зона 2				
Зона №				
Номер точки	Координаты, м		Описание закрепления на местности	Средняя квадратическая погрешность определения координат характерных точек границы части земельного участка, м
	X	Y		
1	2	3	4	5
795	458378.43	2340371.15	626001000000	0.1
795	458378.43	2340371.15	626001000000	0.1
796	458373.96	2340407.47	626001000000	0.1
797	458355.63	2340405.21	626001000000	0.1
798	458360.09	2340368.89	626001000000	0.1
Государственный регистратор			ФГИС ЕГРН	
полное наименование должности			подпись	
			инициалы, фамилия	

М.П.

Выписка из Единого государственного реестра недвижимости об объекте недвижимости  
Сведения о частях земельного участка

<b>Земельный участок</b>				
<small>(вид объекта недвижимости)</small>				
Лист № ___ Раздела <b>4.2</b>		Всего листов раздела <b>4.2</b> : ___		Всего разделов: ___
Всего листов выписки: ___				
<b>27.05.2021.№ 99/2021/395183368</b>				
Кадастровый номер:			<b>47:10:0603001:119</b>	
Сведения о характерных точках границы части (частей) земельного участка				
Учетный номер части: 23				
Система координат: МСК 47 зона 2				
Зона №				
Номер точки	Координаты, м		Описание закрепления на местности	Средняя квадратическая погрешность определения координат характерных точек границы части земельного участка, м
	X	Y		
1	2	3	4	5
799	457751.69	2339203.7	626001000000	0.1
799	457751.69	2339203.7	626001000000	0.1
800	457748.23	2339209.59	626001000000	0.1
801	457742.76	2339206.37	626001000000	0.1
802	457746.22	2339200.48	626001000000	0.1
Государственный регистратор			ФГИС ЕГРН	
полное наименование должности			подпись	
			инициалы, фамилия	

М.П.



Выписка из Единого государственного реестра недвижимости об объекте недвижимости  
Сведения о частях земельного участка

<b>Земельный участок</b>					
<small>(вид объекта недвижимости)</small>					
Лист № ___ Раздела <b>4.2</b>		Всего листов раздела <b>4.2</b> : ___		Всего разделов: ___	Всего листов выписки: ___
<b>27.05.2021.№ 99/2021/395183368</b>					
Кадастровый номер:			<b>47:10:0603001:119</b>		
Сведения о характерных точках границы части (частей) земельного участка					
Учетный номер части: 24					
Система координат: МСК 47 зона 2					
Зона №					
Номер точки	Координаты, м		Описание закрепления на местности	Средняя квадратическая погрешность определения координат характерных точек границы части земельного участка, м	
	X	Y			
1	2	3	4	5	
803	458239.38	2339466.4	626001000000	0.1	
803	458239.38	2339466.4	626001000000	0.1	
804	458238.51	2339468.49	626001000000	0.1	
805	458236.12	2339469.58	626001000000	0.1	
806	458233.93	2339468.64	626001000000	0.1	
807	458232.98	2339466.46	626001000000	0.1	
808	458233.78	2339464.14	626001000000	0.1	
809	458236.05	2339463.07	626001000000	0.1	
810	458238.41	2339463.93	626001000000	0.1	
Государственный регистратор			ФГИС ЕГРН		
полное наименование должности			подпись		
			инициалы, фамилия		

М.П.

Выписка из Единого государственного реестра недвижимости об объекте недвижимости  
Сведения о частях земельного участка

<b>Земельный участок</b>					
<small>(вид объекта недвижимости)</small>					
Лист № ___ Раздела <b>4.2</b>		Всего листов раздела <b>4.2</b> : ___		Всего разделов: ___	Всего листов выписки: ___
<b>27.05.2021.№ 99/2021/395183368</b>					
Кадастровый номер:				<b>47:10:0603001:119</b>	
Сведения о характерных точках границы части (частей) земельного участка					
Учетный номер части: 25					
Система координат: МСК 47 зона 2					
Зона №					
Номер точки	Координаты, м		Описание закрепления на местности	Средняя квадратическая погрешность определения координат характерных точек границы части земельного участка, м	
	X	Y			
1	2	3	4	5	
811	459011.71	2339687.72	626001000000	0.1	
811	459011.71	2339687.72	626001000000	0.1	
812	459009.81	2339700.73	626001000000	0.1	
813	458988.33	2339697.39	626001000000	0.1	
814	458990.24	2339684.38	626001000000	0.1	
Государственный регистратор			ФГИС ЕГРН		
полное наименование должности			подпись		
			инициалы, фамилия		

М.П.



Выписка из Единого государственного реестра недвижимости об объекте недвижимости  
Сведения о частях земельного участка

<b>Земельный участок</b>					
<small>(вид объекта недвижимости)</small>					
Лист № ___ Раздела <b>4.2</b>		Всего листов раздела <b>4.2</b> : ___		Всего разделов: ___	Всего листов выписки: ___
<b>27.05.2021.№ 99/2021/395183368</b>					
Кадастровый номер:				<b>47:10:0603001:119</b>	
Сведения о характерных точках границы части (частей) земельного участка					
Учетный номер части: 26					
Система координат: МСК 47 зона 2					
Зона №					
Номер точки	Координаты, м		Описание закрепления на местности	Средняя квадратическая погрешность определения координат характерных точек границы части земельного участка, м	
	X	Y			
1	2	3	4	5	
815	458705.39	2340505.37	626001000000	0.1	
815	458705.39	2340505.37	626001000000	0.1	
816	458700.56	2340541.67	626001000000	0.1	
817	458694.12	2340540.81	626001000000	0.1	
818	458698.96	2340504.51	626001000000	0.1	
Государственный регистратор			ФГИС ЕГРН		
полное наименование должности			подпись		
			инициалы, фамилия		

М.П.

Выписка из Единого государственного реестра недвижимости об объекте недвижимости  
Сведения о частях земельного участка

<b>Земельный участок</b>				
<small>(вид объекта недвижимости)</small>				
Лист № ___ Раздела <b>4.2</b>		Всего листов раздела <b>4.2</b> : ___		Всего разделов: ___
Всего листов выписки: ___				
<b>27.05.2021.№ 99/2021/395183368</b>				
Кадастровый номер:				<b>47:10:0603001:119</b>
Сведения о характерных точках границы части (частей) земельного участка				
Учетный номер части: 27				
Система координат: МСК 47 зона 2				
Зона №				
Номер точки	Координаты, м		Описание закрепления на местности	Средняя квадратическая погрешность определения координат характерных точек границы части земельного участка, м
	X	Y		
1	2	3	4	5
819	458851.37	2339467.58	626001000000	0.1
819	458851.37	2339467.58	626001000000	0.1
820	458848.3	2339474.25	626001000000	0.1
821	458842.74	2339471.69	626001000000	0.1
822	458845.8	2339465.02	626001000000	0.1
Государственный регистратор			ФГИС ЕГРН	
полное наименование должности			подпись	
			инициалы, фамилия	

М.П.

Выписка из Единого государственного реестра недвижимости об объекте недвижимости  
Сведения о частях земельного участка

<b>Земельный участок</b>				
<small>(вид объекта недвижимости)</small>				
Лист № __ Раздела <b>4.2</b>		Всего листов раздела <b>4.2</b> : __		Всего разделов: __
Всего листов выписки: __				
<b>27.05.2021.№ 99/2021/395183368</b>				
Кадастровый номер:			<b>47:10:0603001:119</b>	
Сведения о характерных точках границы части (частей) земельного участка				
Учетный номер части: 28				
Система координат: МСК 47 зона 2				
Зона №				
Номер точки	Координаты, м		Описание закрепления на местности	Средняя квадратическая погрешность определения координат характерных точек границы части земельного участка, м
	X	Y		
1	2	3	4	5
823	458685.81	2339961.39	626001000000	0.1
823	458685.81	2339961.39	626001000000	0.1
824	458681.51	2339995.3	626001000000	0.1
825	458672.05	2339994.1	626001000000	0.1
826	458676.36	2339960.19	626001000000	0.1
Государственный регистратор			ФГИС ЕГРН	
полное наименование должности			подпись	
			инициалы, фамилия	

М.П.



Выписка из Единого государственного реестра недвижимости об объекте недвижимости  
Сведения о частях земельного участка

<b>Земельный участок</b>				
(вид объекта недвижимости)				
Лист № __ Раздела <b>4.2</b>		Всего листов раздела <b>4.2</b> : __		Всего разделов: __
Всего листов выписки: __				
<b>27.05.2021.№ 99/2021/395183368</b>				
Кадастровый номер:			<b>47:10:0603001:119</b>	
Сведения о характерных точках границы части (частей) земельного участка				
Учетный номер части: 29				
Система координат: МСК 47 зона 2				
Зона №				
Номер точки	Координаты, м		Описание закрепления на местности	Средняя квадратическая погрешность определения координат характерных точек границы части земельного участка, м
	X	Y		
1	2	3	4	5
827	458422.62	2339931.38	626001000000	0.1
827	458422.62	2339931.38	626001000000	0.1
828	458420.96	2339943.79	626001000000	0.1
829	458408.52	2339942.13	626001000000	0.1
830	458410.17	2339929.73	626001000000	0.1
Государственный регистратор			ФГИС ЕГРН	
полное наименование должности			подпись	
			инициалы, фамилия	

М.П.

Выписка из Единого государственного реестра недвижимости об объекте недвижимости  
Сведения о частях земельного участка

<b>Земельный участок</b>				
(вид объекта недвижимости)				
Лист № __ Раздела <b>4.2</b>		Всего листов раздела <b>4.2</b> : __		Всего разделов: __
Всего листов выписки: __				
<b>27.05.2021.№ 99/2021/395183368</b>				
Кадастровый номер:			<b>47:10:0603001:119</b>	
Сведения о характерных точках границы части (частей) земельного участка				
Учетный номер части: 30				
Система координат: МСК 47 зона 2				
Зона №				
Номер точки	Координаты, м		Описание закрепления на местности	Средняя квадратическая погрешность определения координат характерных точек границы части земельного участка, м
	X	Y		
1	2	3	4	5
831	458322.96	2339917.13	626001000000	0.1
831	458322.96	2339917.13	626001000000	0.1
832	458321.83	2339929.52	626001000000	0.1
833	458309.46	2339928.4	626001000000	0.1
834	458310.59	2339916	626001000000	0.1
Государственный регистратор			ФГИС ЕГРН	
полное наименование должности			подпись	
			инициалы, фамилия	

М.П.

Выписка из Единого государственного реестра недвижимости об объекте недвижимости  
Сведения о частях земельного участка

<b>Земельный участок</b>				
<small>(вид объекта недвижимости)</small>				
Лист № ___ Раздела <b>4.2</b>		Всего листов раздела <b>4.2</b> : ___		Всего разделов: ___
Всего листов выписки: ___				
<b>27.05.2021.№ 99/2021/395183368</b>				
Кадастровый номер:			<b>47:10:0603001:119</b>	
Сведения о характерных точках границы части (частей) земельного участка				
Учетный номер части: 31				
Система координат: МСК 47 зона 2				
Зона №				
Номер точки	Координаты, м		Описание закрепления на местности	Средняя квадратическая погрешность определения координат характерных точек границы части земельного участка, м
	X	Y		
1	2	3	4	5
1	459319.21	2339419.39	данные отсутствуют	0.1
1	459319.21	2339419.39	данные отсутствуют	0.1
2	459327.98	2339446.4	данные отсутствуют	0.1
3	459318.49	2339468.91	данные отсутствуют	0.1
4	459303.28	2339509.31	данные отсутствуют	0.1
5	459294.09	2339524.94	данные отсутствуют	0.1
6	459280.71	2339536.43	данные отсутствуют	0.1
7	459268.45	2339549.81	данные отсутствуют	0.1
191	458847.78	2339221.25	данные отсутствуют	0.1
192	458897.93	2339245.21	данные отсутствуют	0.1
193	458918.58	2339206.92	данные отсутствуют	0.1
194	458930.59	2339215	данные отсутствуют	0.1
195	459002.11	2339267.96	данные отсутствуют	0.1
196	459131.38	2339348.54	данные отсутствуют	0.1
197	459142.36	2339356.89	данные отсутствуют	0.1
198	459162.83	2339362.95	данные отсутствуют	0.1
Государственный регистратор			ФГИС ЕГРН	
полное наименование должности			подпись	
			инициалы, фамилия	

М.П.



## Выписка из Единого государственного реестра недвижимости об объекте недвижимости

## Сведения о частях земельного участка

<b>Земельный участок</b>			
(вид объекта недвижимости)			
Лист № ___ Раздела <b>4.2</b>	Всего листов раздела <b>4.2</b> : ___	Всего разделов: ___	Всего листов выписки: ___
<b>27.05.2021.№ 99/2021/395183368</b>			
Кадастровый номер:		<b>47:10:0603001:119</b>	

Номер точки	Координаты, м		Описание закрепления на местности	Средняя квадратическая погрешность определения координат характерных точек границы части земельного участка, м
	X	Y		
1	2	3	4	5
199	459193.55	2339381.04	данные отсутствуют	0.1
200	459288.37	2339400.81	данные отсутствуют	0.1
835	459260.74	2339572.24	данные отсутствуют	0.1
836	459214.13	2339570.62	данные отсутствуют	0.1
837	459163.99	2339564.01	данные отсутствуют	0.1
838	459114.08	2339550.39	данные отсутствуют	0.1
839	459023.89	2339511.37	данные отсутствуют	0.1
840	458923.42	2339454.6	данные отсутствуют	0.1
841	458784.07	2339357.66	данные отсутствуют	0.1

Государственный регистратор		ФГИС ЕГРН
полное наименование должности	подпись	инициалы, фамилия

М.П.

Выписка из Единого государственного реестра недвижимости об объекте недвижимости  
Сведения о частях земельного участка

<b>Земельный участок</b>				
<small>(вид объекта недвижимости)</small>				
Лист № ___ Раздела <b>4.2</b>		Всего листов раздела <b>4.2</b> : ___		Всего разделов: ___
Всего листов выписки: ___				
<b>27.05.2021.№ 99/2021/395183368</b>				
Кадастровый номер:			<b>47:10:0603001:119</b>	
Сведения о характерных точках границы части (частей) земельного участка				
Учетный номер части: 32				
Система координат: МСК 47 зона 2				
Зона №				
Номер точки	Координаты, м		Описание закрепления на местности	Средняя квадратическая погрешность определения координат характерных точек границы части земельного участка, м
	X	Y		
1	2	3	4	5
8	459255.17	2339588.48	данные отсутствуют	0.1
9	459249.29	2339608.4	данные отсутствуют	0.1
10	459245.39	2339653.11	данные отсутствуют	0.1
11	459242.24	2339691.94	данные отсутствуют	0.1
12	459228.49	2339733.34	данные отсутствуют	0.1
13	459228.97	2339762.48	данные отсутствуют	0.1
14	459227.66	2339787.84	данные отсутствуют	0.1
15	459225.93	2339801.76	данные отсутствуют	0.1
16	459206.14	2339808.81	данные отсутствуют	0.1
17	459202.36	2339831.83	данные отсутствуют	0.1
18	459217.49	2339842.39	данные отсутствуют	0.1
19	459196.55	2339900.27	данные отсутствуют	0.1
20	459182.3	2339976.33	данные отсутствуют	0.1
21	459168.17	2340038.95	данные отсутствуют	0.1
22	459166.88	2340067.35	данные отсутствуют	0.1
23	459172.09	2340132.59	данные отсутствуют	0.1
Государственный регистратор			ФГИС ЕГРН	
полное наименование должности			подпись	
			инициалы, фамилия	

М.П.

## Выписка из Единого государственного реестра недвижимости об объекте недвижимости

## Сведения о частях земельного участка

<b>Земельный участок</b>			
(вид объекта недвижимости)			
Лист № ___ Раздела <b>4.2</b>	Всего листов раздела <b>4.2</b> : ___	Всего разделов: ___	Всего листов выписки: ___
<b>27.05.2021 № 99/2021/395183368</b>			
Кадастровый номер:		<b>47:10:0603001:119</b>	

Номер точки	Координаты, м		Описание закрепления на местности	Средняя квадратическая погрешность определения координат характерных точек границы части земельного участка, м
	X	Y		
1	2	3	4	5
24	459175.24	2340225.6	данные отсутствуют	0.1
25	459147.18	2340223.47	данные отсутствуют	0.1
454	459225.68	2339686.96	данные отсутствуют	0.1
454	459225.68	2339686.96	данные отсутствуют	0.1
455	459194.45	2339684.32	данные отсутствуют	0.1
456	459189.56	2339740.86	данные отсутствуют	0.1
457	459221.71	2339743.45	данные отсутствуют	0.1
494	459164.82	2340087.69	данные отсутствуют	0.1
494	459164.82	2340087.69	данные отсутствуют	0.1
495	459127.36	2340082.69	данные отсутствуют	0.1
496	459122.18	2340116.75	данные отсутствуют	0.1
497	459160.26	2340121.83	данные отсутствуют	0.1
502	459156.25	2340020.2	данные отсутствуют	0.1
502	459156.25	2340020.2	данные отсутствуют	0.1
503	459133.99	2340017.12	данные отсутствуют	0.1
504	459128.23	2340058.79	данные отсутствуют	0.1
505	459150.48	2340061.87	данные отсутствуют	0.1
Государственный регистратор				ФГИС ЕГРН
полное наименование должности			подпись	инициалы, фамилия

М.П.



## Выписка из Единого государственного реестра недвижимости об объекте недвижимости

## Сведения о частях земельного участка

<b>Земельный участок</b>			
(вид объекта недвижимости)			
Лист № ___ Раздела <b>4.2</b>	Всего листов раздела <b>4.2</b> : ___	Всего разделов: ___	Всего листов выписки: ___
<b>27.05.2021 № 99/2021/395183368</b>			
Кадастровый номер:		<b>47:10:0603001:119</b>	

Номер точки	Координаты, м		Описание закрепления на местности	Средняя квадратическая погрешность определения координат характерных точек границы части земельного участка, м
	X	Y		
1	2	3	4	5
835	459260.74	2339572.24	данные отсутствуют	0.1
835	459260.74	2339572.24	данные отсутствуют	0.1
836	459214.13	2339570.62	данные отсутствуют	0.1
842	459142.1	2340234.34	данные отсутствуют	0.1
843	459130.02	2340194.26	данные отсутствуют	0.1
844	459117	2340065.56	данные отсутствуют	0.1
845	459124.42	2340006.21	данные отсутствуют	0.1
846	459159.48	2339862.41	данные отсутствуют	0.1
847	459189.8	2339731.05	данные отсутствуют	0.1
848	459198.61	2339640.38	данные отсутствуют	0.1

Государственный регистратор		ФГИС ЕГРН
полное наименование должности	подпись	инициалы, фамилия

М.П.

Выписка из Единого государственного реестра недвижимости об объекте недвижимости  
Сведения о частях земельного участка

<b>Земельный участок</b>				
<small>(вид объекта недвижимости)</small>				
Лист № ___ Раздела <b>4.2</b>		Всего листов раздела <b>4.2</b> : ___		Всего разделов: ___
Всего листов выписки: ___				
<b>27.05.2021.№ 99/2021/395183368</b>				
Кадастровый номер:			<b>47:10:0603001:119</b>	
Сведения о характерных точках границы части (частей) земельного участка				
Учетный номер части: 33				
Система координат: МСК 47 зона 2				
Зона №				
Номер точки	Координаты, м		Описание закрепления на местности	Средняя квадратическая погрешность определения координат характерных точек границы части земельного участка, м
	X	Y		
1	2	3	4	5
8	459255.17	2339588.48	данные отсутствуют	0.1
9	459249.29	2339608.4	данные отсутствуют	0.1
10	459245.39	2339653.11	данные отсутствуют	0.1
11	459242.24	2339691.94	данные отсутствуют	0.1
12	459228.49	2339733.34	данные отсутствуют	0.1
13	459228.97	2339762.48	данные отсутствуют	0.1
14	459227.66	2339787.84	данные отсутствуют	0.1
15	459225.93	2339801.76	данные отсутствуют	0.1
16	459206.14	2339808.81	данные отсутствуют	0.1
17	459202.36	2339831.83	данные отсутствуют	0.1
18	459217.49	2339842.39	данные отсутствуют	0.1
19	459196.55	2339900.27	данные отсутствуют	0.1
20	459182.3	2339976.33	данные отсутствуют	0.1
21	459168.17	2340038.95	данные отсутствуют	0.1
22	459166.88	2340067.35	данные отсутствуют	0.1
23	459172.09	2340132.59	данные отсутствуют	0.1
Государственный регистратор			ФГИС ЕГРН	
полное наименование должности			подпись	
			инициалы, фамилия	

М.П.

## Выписка из Единого государственного реестра недвижимости об объекте недвижимости

## Сведения о частях земельного участка

<b>Земельный участок</b>			
(вид объекта недвижимости)			
Лист № ___ Раздела <b>4.2</b>	Всего листов раздела <b>4.2</b> : ___	Всего разделов: ___	Всего листов выписки: ___
<b>27.05.2021.№ 99/2021/395183368</b>			
Кадастровый номер:		<b>47:10:0603001:119</b>	

Номер точки	Координаты, м		Описание закрепления на местности	Средняя квадратическая погрешность определения координат характерных точек границы части земельного участка, м
	X	Y		
1	2	3	4	5
24	459175.24	2340225.6	данные отсутствуют	0.1
25	459147.18	2340223.47	данные отсутствуют	0.1
26	459135.16	2340249.24	данные отсутствуют	0.1
27	459131.47	2340276.18	данные отсутствуют	0.1
454	459225.68	2339686.96	данные отсутствуют	0.1
454	459225.68	2339686.96	данные отсутствуют	0.1
455	459194.45	2339684.32	данные отсутствуют	0.1
456	459189.56	2339740.86	данные отсутствуют	0.1
457	459221.71	2339743.45	данные отсутствуют	0.1
471	459099.5	2339952.09	данные отсутствуют	0.1
474	459089.52	2340019.62	данные отсутствуют	0.1
482	459143.58	2339871.03	данные отсутствуют	0.1
482	459143.58	2339871.03	данные отсутствуют	0.1
483	459124.07	2339868.4	данные отсутствуют	0.1
484	459114.45	2339938.14	данные отсутствуют	0.1
485	459134.19	2339940.87	данные отсутствуют	0.1
486	459114.59	2340058.8	данные отсутствуют	0.1
Государственный регистратор				ФГИС ЕГРН
полное наименование должности			подпись	инициалы, фамилия

М.П.



## Выписка из Единого государственного реестра недвижимости об объекте недвижимости

## Сведения о частях земельного участка

<b>Земельный участок</b>			
(вид объекта недвижимости)			
Лист № ___ Раздела <b>4.2</b>	Всего листов раздела <b>4.2</b> : ___	Всего разделов: ___	Всего листов выписки: ___
<b>27.05.2021 № 99/2021/395183368</b>			
Кадастровый номер:		<b>47:10:0603001:119</b>	

Номер точки	Координаты, м		Описание закрепления на местности	Средняя квадратическая погрешность определения координат характерных точек границы части земельного участка, м
	X	Y		
1	2	3	4	5
486	459114.59	2340058.8	данные отсутствуют	0.1
487	459095.66	2340056.24	данные отсутствуют	0.1
488	459085.96	2340128.55	данные отсутствуют	0.1
489	459104.85	2340131.25	данные отсутствуют	0.1
490	459129.04	2339954.03	данные отсутствуют	0.1
490	459129.04	2339954.03	данные отсутствуют	0.1
491	459111.56	2339951.59	данные отсутствуют	0.1
492	459101.66	2340027.8	данные отсутствуют	0.1
493	459118.14	2340030.16	данные отсутствуют	0.1
494	459164.82	2340087.69	данные отсутствуют	0.1
494	459164.82	2340087.69	данные отсутствуют	0.1
495	459127.36	2340082.69	данные отсутствуют	0.1
496	459122.18	2340116.75	данные отсутствуют	0.1
497	459160.26	2340121.83	данные отсутствуют	0.1
502	459156.25	2340020.2	данные отсутствуют	0.1
502	459156.25	2340020.2	данные отсутствуют	0.1
503	459133.99	2340017.12	данные отсутствуют	0.1
Государственный регистратор				ФГИС ЕГРН
полное наименование должности			подпись	инициалы, фамилия

М.П.

## Выписка из Единого государственного реестра недвижимости об объекте недвижимости

## Сведения о частях земельного участка

<b>Земельный участок</b>			
(вид объекта недвижимости)			
Лист № ___ Раздела <b>4.2</b>	Всего листов раздела <b>4.2</b> : ___	Всего разделов: ___	Всего листов выписки: ___
<b>27.05.2021.№ 99/2021/395183368</b>			
Кадастровый номер:		<b>47:10:0603001:119</b>	

Номер точки	Координаты, м		Описание закрепления на местности	Средняя квадратическая погрешность определения координат характерных точек границы части земельного участка, м
	X	Y		
1	2	3	4	5
504	459128.23	2340058.79	данные отсутствуют	0.1
505	459150.48	2340061.87	данные отсутствуют	0.1
506	459155.38	2339794.16	данные отсутствуют	0.1
506	459155.38	2339794.16	данные отсутствуют	0.1
507	459132.63	2339790.69	данные отсутствуют	0.1
508	459127.34	2339825.35	данные отсутствуют	0.1
509	459150.1	2339828.78	данные отсутствуют	0.1
835	459260.74	2339572.24	данные отсутствуют	0.1
835	459260.74	2339572.24	данные отсутствуют	0.1
836	459214.13	2339570.62	данные отсутствуют	0.1
837	459163.99	2339564.01	данные отсутствуют	0.1
849	459101.97	2340271.97	данные отсутствуют	0.1
850	459080.89	2340204.56	данные отсутствуют	0.1
851	459066.7	2340064.88	данные отсутствуют	0.1
852	459072.64	2340017.3	данные отсутствуют	0.1
853	459086.55	2339950.37	данные отсутствуют	0.1
854	459111.53	2339848.19	данные отсутствуют	0.1
Государственный регистратор				ФГИС ЕГРН
полное наименование должности			подпись	инициалы, фамилия

М.П.

## Выписка из Единого государственного реестра недвижимости об объекте недвижимости

**Сведения о частях земельного участка**

<b>Земельный участок</b>			
(вид объекта недвижимости)			
Лист № ___ Раздела <b>4.2</b>	Всего листов раздела <b>4.2</b> : ___	Всего разделов: ___	Всего листов выписки: ___
<b>27.05.2021.№ 99/2021/395183368</b>			
Кадастровый номер:		<b>47:10:0603001:119</b>	

Номер точки	Координаты, м		Описание закрепления на местности	Средняя квадратическая погрешность определения координат характерных точек границы части земельного участка, м
	X	Y		
1	2	3	4	5
855	459140.25	2339724.09	данные отсутствуют	0.1
856	459149.12	2339632.99	данные отсутствуют	0.1

Государственный регистратор		ФГИС ЕГРН
полное наименование должности	подпись	инициалы, фамилия

М.П.



Выписка из Единого государственного реестра недвижимости об объекте недвижимости  
Сведения о частях земельного участка

<b>Земельный участок</b>				
<small>(вид объекта недвижимости)</small>				
Лист № ___ Раздела <b>4.2</b>		Всего листов раздела <b>4.2</b> : ___		Всего разделов: ___
Всего листов выписки: ___				
<b>27.05.2021.№ 99/2021/395183368</b>				
Кадастровый номер:			<b>47:10:0603001:119</b>	
Сведения о характерных точках границы части (частей) земельного участка				
Учетный номер части: 34				
Система координат: МСК 47 зона 2				
Зона №				
Номер точки	Координаты, м		Описание закрепления на местности	Средняя квадратическая погрешность определения координат характерных точек границы части земельного участка, м
	X	Y		
1	2	3	4	5
857	458500.13	2340022.63	626001000000	0.1
857	458500.13	2340022.63	626001000000	0.1
858	458499.52	2340027.12	626001000000	0.1
859	458474.92	2340023.8	626001000000	0.1
860	458475.53	2340019.31	626001000000	0.1
Государственный регистратор			ФГИС ЕГРН	
полное наименование должности			подпись	
			инициалы, фамилия	

М.П.

Выписка из Единого государственного реестра недвижимости об объекте недвижимости  
Сведения о частях земельного участка

<b>Земельный участок</b>				
<small>(вид объекта недвижимости)</small>				
Лист № ___ Раздела <b>4.2</b>		Всего листов раздела <b>4.2</b> : ___		Всего разделов: ___
Всего листов выписки: ___				
<b>27.05.2021.№ 99/2021/395183368</b>				
Кадастровый номер:			<b>47:10:0603001:119</b>	
Сведения о характерных точках границы части (частей) земельного участка				
Учетный номер части: 35				
Система координат: МСК 47 зона 2				
Зона №				
Номер точки	Координаты, м		Описание закрепления на местности	Средняя квадратическая погрешность определения координат характерных точек границы части земельного участка, м
	X	Y		
1	2	3	4	5
132	458344.64	2339168.45	данные отсутствуют	0.1
133	458372.07	2339112.36	данные отсутствуют	0.1
134	458391.24	2339076.71	данные отсутствуют	0.1
135	458406.14	2339058.02	данные отсутствуют	0.1
136	458428.59	2339037.83	данные отсутствуют	0.1
137	458457.84	2339018.17	данные отсутствуют	0.1
138	458483.72	2339008.18	данные отсутствуют	0.1
139	458551.03	2339030.41	данные отсутствуют	0.1
140	458619.87	2339054.53	данные отсутствуют	0.1
141	458673.01	2339073.53	данные отсутствуют	0.1
142	458766.15	2339127.23	данные отсутствуют	0.1
143	458817.05	2339156.91	данные отсутствуют	0.1
144	458844.63	2339163.47	данные отсутствуют	0.1
144	458844.63	2339163.47	данные отсутствуют	0.1
145	458824.03	2339209.9	данные отсутствуют	0.1
146	458837.54	2339216.36	данные отсутствуют	0.1
Государственный регистратор			ФГИС ЕГРН	
полное наименование должности			подпись	
			инициалы, фамилия	

М.П.

## Выписка из Единого государственного реестра недвижимости об объекте недвижимости

**Сведения о частях земельного участка**

<b>Земельный участок</b>			
(вид объекта недвижимости)			
Лист № ___ Раздела <b>4.2</b>	Всего листов раздела <b>4.2</b> : ___	Всего разделов: ___	Всего листов выписки: ___
<b>27.05.2021 № 99/2021/395183368</b>			
Кадастровый номер:		<b>47:10:0603001:119</b>	

Номер точки	Координаты, м		Описание закрепления на местности	Средняя квадратическая погрешность определения координат характерных точек границы части земельного участка, м
	X	Y		
1	2	3	4	5
861	458774.56	2339351.23	данные отсутствуют	0.1
862	458644.65	2339276.8	данные отсутствуют	0.1
863	458492.33	2339218.87	данные отсутствуют	0.1

Государственный регистратор		ФГИС ЕГРН
полное наименование должности	подпись	инициалы, фамилия

М.П.



Выписка из Единого государственного реестра недвижимости об объекте недвижимости  
Сведения о частях земельного участка

<b>Земельный участок</b>				
<small>(вид объекта недвижимости)</small>				
Лист № __ Раздела <b>4.2</b>		Всего листов раздела <b>4.2</b> : __		Всего разделов: __
Всего листов выписки: __				
<b>27.05.2021.№ 99/2021/395183368</b>				
Кадастровый номер:			<b>47:10:0603001:119</b>	
Сведения о характерных точках границы части (частей) земельного участка				
Учетный номер части: 36				
Система координат: МСК 47 зона 2				
Зона №				
Номер точки	Координаты, м		Описание закрепления на местности	Средняя квадратическая погрешность определения координат характерных точек границы части земельного участка, м
	X	Y		
1	2	3	4	5
864	458656.94	2340917.73	626001000000	0.1
864	458656.94	2340917.73	626001000000	0.1
865	458661.06	2340921.57	626001000000	0.1
866	458659.48	2340923.26	626001000000	0.1
867	458658.16	2340923.18	626001000000	0.1
868	458655.52	2340920.72	626001000000	0.1
869	458655.36	2340919.42	626001000000	0.1
Государственный регистратор			ФГИС ЕГРН	
полное наименование должности			подпись	
			инициалы, фамилия	

М.П.

Выписка из Единого государственного реестра недвижимости об объекте недвижимости  
Сведения о частях земельного участка

<b>Земельный участок</b>				
<small>(вид объекта недвижимости)</small>				
Лист № ___ Раздела <b>4.2</b>		Всего листов раздела <b>4.2</b> : ___		Всего разделов: ___
Всего листов выписки: ___				
<b>27.05.2021.№ 99/2021/395183368</b>				
Кадастровый номер:			<b>47:10:0603001:119</b>	
Сведения о характерных точках границы части (частей) земельного участка				
Учетный номер части: 37				
Система координат: МСК 47 зона 2				
Зона №				
Номер точки	Координаты, м		Описание закрепления на местности	Средняя квадратическая погрешность определения координат характерных точек границы части земельного участка, м
	X	Y		
1	2	3	4	5
870	458110.33	2340522.63	данные отсутствуют	0.1
870	458110.33	2340522.63	данные отсутствуют	0.1
871	458108.96	2340521.29	данные отсутствуют	0.1
872	458082.52	2340496.66	данные отсутствуют	0.1
873	458077.94	2340492.39	данные отсутствуют	0.1
874	458040.51	2340456.79	данные отсутствуют	0.1
875	458036.22	2340461.09	данные отсутствуют	0.1
876	458074.05	2340496.97	данные отсутствуют	0.1
877	458078.7	2340501.3	данные отсутствуют	0.1
878	458104.87	2340525.68	данные отсутствуют	0.1
879	458106.15	2340526.84	данные отсутствуют	0.1

Государственный регистратор		ФГИС ЕГРН
полное наименование должности	подпись	инициалы, фамилия

М.П.

Выписка из Единого государственного реестра недвижимости об объекте недвижимости  
Сведения о частях земельного участка

<b>Земельный участок</b>				
<small>(вид объекта недвижимости)</small>				
Лист № ___ Раздела <b>4.2</b>		Всего листов раздела <b>4.2</b> : ___		Всего разделов: ___
Всего листов выписки: ___				
<b>27.05.2021.№ 99/2021/395183368</b>				
Кадастровый номер:			<b>47:10:0603001:119</b>	
Сведения о характерных точках границы части (частей) земельного участка				
Учетный номер части: 38				
Система координат: МСК 47 зона 2				
Зона №				
Номер точки	Координаты, м		Описание закрепления на местности	Средняя квадратическая погрешность определения координат характерных точек границы части земельного участка, м
	X	Y		
1	2	3	4	5
880	458692.02	2339549.92	данные отсутствуют	данные отсутствуют
880	458692.02	2339549.92	данные отсутствуют	данные отсутствуют
881	458690.21	2339549.08	данные отсутствуют	данные отсутствуют
882	458671.75	2339601.74	данные отсутствуют	0.1
883	458633.41	2339662.1	данные отсутствуют	0.1
884	458615.23	2339763.1	данные отсутствуют	0.1
885	458618.15	2339866.13	данные отсутствуют	0.1
886	458538.47	2340449.49	данные отсутствуют	0.1
887	458074.76	2340392.86	данные отсутствуют	0.1
888	458056.37	2340415.92	данные отсутствуют	0.1
889	458028.29	2340451.18	данные отсутствуют	0.1
890	458027.44	2340450.21	данные отсутствуют	данные отсутствуют
891	458026.14	2340451.77	данные отсутствуют	данные отсутствуют
892	458028.36	2340454.3	данные отсутствуют	0.1
893	458057.94	2340417.16	данные отсутствуют	0.1
894	458075.62	2340394.99	данные отсутствуют	0.1
Государственный регистратор			ФГИС ЕГРН	
полное наименование должности			подпись	
			инициалы, фамилия	

М.П.



## Выписка из Единого государственного реестра недвижимости об объекте недвижимости

## Сведения о частях земельного участка

<b>Земельный участок</b>			
(вид объекта недвижимости)			
Лист № ___ Раздела <b>4.2</b>	Всего листов раздела <b>4.2</b> : ___	Всего разделов: ___	Всего листов выписки: ___
<b>27.05.2021 № 99/2021/395183368</b>			
Кадастровый номер:		<b>47:10:0603001:119</b>	

Номер точки	Координаты, м		Описание закрепления на местности	Средняя квадратическая погрешность определения координат характерных точек границы части земельного участка, м
	X	Y		
1	2	3	4	5
895	458540.18	2340451.72	данные отсутствуют	0.1
896	458620.16	2339866.25	данные отсутствуют	0.1
897	458617.24	2339763.26	данные отсутствуют	0.1
898	458635.32	2339662.84	данные отсутствуют	0.1
899	458673.55	2339602.61	данные отсутствуют	0.1
900	458754.89	2339420.15	данные отсутствуют	данные отсутствуют
900	458754.89	2339420.15	данные отсутствуют	данные отсутствуют
901	458754.05	2339421.96	данные отсутствуют	данные отсутствуют
902	458846.63	2339470.72	данные отсутствуют	0.1
903	458847.58	2339468.97	данные отсутствуют	0.1

Государственный регистратор		ФГИС ЕГРН
полное наименование должности	подпись	инициалы, фамилия

М.П.

Выписка из Единого государственного реестра недвижимости об объекте недвижимости  
Сведения о частях земельного участка

<b>Земельный участок</b>				
<small>(вид объекта недвижимости)</small>				
Лист № ___ Раздела <b>4.2</b>		Всего листов раздела <b>4.2</b> : ___		Всего разделов: ___
Всего листов выписки: ___				
<b>27.05.2021.№ 99/2021/395183368</b>				
Кадастровый номер:			<b>47:10:0603001:119</b>	
Сведения о характерных точках границы части (частей) земельного участка				
Учетный номер части: 39				
Система координат: МСК 47 зона 2				
Зона №				
Номер точки	Координаты, м		Описание закрепления на местности	Средняя квадратическая погрешность определения координат характерных точек границы части земельного участка, м
	X	Y		
1	2	3	4	5
264	458888.16	2340407.53	данные отсутствуют	данные отсутствуют
265	458890.85	2340407.9	данные отсутствуют	данные отсутствуют
282	459086.87	2340503.95	данные отсутствуют	данные отсутствуют
459	458641.5	2340495.96	данные отсутствуют	данные отсутствуют
460	458634.36	2340525.47	данные отсутствуют	данные отсутствуют
461	458632.06	2340542.62	данные отсутствуют	данные отсутствуют
904	459035.21	2340487.63	данные отсутствуют	0.1
904	459035.21	2340487.63	данные отсутствуют	0.1
905	459031.29	2340486.83	данные отсутствуют	0.1
906	459030.52	2340490.58	данные отсутствуют	0.1
907	459030.11	2340490.49	данные отсутствуют	0.1
908	459029.69	2340492.43	данные отсутствуют	0.1
909	459028.94	2340495.89	данные отсутствуют	данные отсутствуют
910	459032.92	2340496.44	данные отсутствуют	данные отсутствуют
911	459033.18	2340495.23	данные отсутствуют	0.1
912	459050.53	2340498.89	данные отсутствуют	данные отсутствуют
Государственный регистратор			ФГИС ЕГРН	
полное наименование должности			подпись	
			инициалы, фамилия	

М.П.

Выписка из Единого государственного реестра недвижимости об объекте недвижимости  
Сведения о частях земельного участка

<b>Земельный участок</b>			
<small>(вид объекта недвижимости)</small>			
Лист № ___ Раздела <b>4.2</b>	Всего листов раздела <b>4.2</b> : ___	Всего разделов: ___	Всего листов выписки: ___
<b>27.05.2021.№ 99/2021/395183368</b>			
Кадастровый номер:		<b>47:10:0603001:119</b>	

Номер точки	Координаты, м		Описание закрепления на местности	Средняя квадратическая погрешность определения координат характерных точек границы части земельного участка, м
	X	Y		
1	2	3	4	5
913	459086.52	2340506.48	данные отсутствуют	данные отсутствуют
914	459110.71	2340511.58	данные отсутствуют	0.1
915	459107.79	2340524.35	данные отсутствуют	0.1
916	459109.24	2340524.66	данные отсутствуют	данные отсутствуют
917	459111.37	2340507.63	данные отсутствуют	данные отсутствуют
918	459109.94	2340507.33	данные отсутствуют	0.1
919	459110.62	2340504.21	данные отсутствуют	0.1
920	459106.7	2340503.35	данные отсутствуют	0.1
921	459106.02	2340506.5	данные отсутствуют	0.1
922	459094.86	2340504.15	данные отсутствуют	0.1
923	459095.55	2340501.06	данные отсутствуют	0.1
924	459091.65	2340500.18	данные отсутствуют	0.1
925	459090.94	2340503.32	данные отсутствуют	0.1
926	459079.82	2340500.98	данные отсутствуют	0.1
927	459080.54	2340497.86	данные отсутствуют	0.1
928	459076.65	2340496.97	данные отсутствуют	0.1
929	459075.91	2340500.15	данные отсутствуют	0.1
Государственный регистратор				ФГИС ЕГРН
полное наименование должности			подпись	инициалы, фамилия

М.П.



## Выписка из Единого государственного реестра недвижимости об объекте недвижимости

## Сведения о частях земельного участка

<b>Земельный участок</b>			
(вид объекта недвижимости)			
Лист № ___ Раздела <b>4.2</b>	Всего листов раздела <b>4.2</b> : ___	Всего разделов: ___	Всего листов выписки: ___
<b>27.05.2021.№ 99/2021/395183368</b>			
Кадастровый номер:		<b>47:10:0603001:119</b>	

Номер точки	Координаты, м		Описание закрепления на местности	Средняя квадратическая погрешность определения координат характерных точек границы части земельного участка, м
	X	Y		
1	2	3	4	5
930	459064.67	2340497.78	данные отсутствуют	0.1
931	459065.43	2340494.73	данные отсутствуют	0.1
932	459061.55	2340493.77	данные отсутствуют	0.1
933	459060.75	2340496.95	данные отсутствуют	0.1
934	459049.75	2340494.63	данные отсутствуют	0.1
935	459050.5	2340491.41	данные отсутствуют	0.1
936	459046.6	2340490.51	данные отсутствуют	0.1
937	459045.84	2340493.81	данные отсутствуют	0.1
938	459034.44	2340491.41	данные отсутствуют	0.1
939	459095.47	2340474.26	данные отсутствуют	данные отсутствуют
939	459095.47	2340474.26	данные отсутствуют	данные отсутствуют
940	459055	2340469.86	данные отсутствуют	данные отсутствуют
941	459109.35	2340481.26	данные отсутствуют	0.1
942	459107.9	2340487.53	данные отсутствуют	0.1
943	459113.68	2340489.08	данные отсутствуют	данные отсутствуют
944	459114.19	2340485.07	данные отсутствуют	данные отсутствуют
945	459112.67	2340484.66	данные отсутствуют	0.1
Государственный регистратор				ФГИС ЕГРН
полное наименование должности			подпись	инициалы, фамилия

М.П.

## Выписка из Единого государственного реестра недвижимости об объекте недвижимости

## Сведения о частях земельного участка

<b>Земельный участок</b>			
(вид объекта недвижимости)			
Лист № ___ Раздела <b>4.2</b>	Всего листов раздела <b>4.2</b> : ___	Всего разделов: ___	Всего листов выписки: ___
<b>27.05.2021.№ 99/2021/395183368</b>			
Кадастровый номер:		<b>47:10:0603001:119</b>	

Номер точки	Координаты, м		Описание закрепления на местности	Средняя квадратическая погрешность определения координат характерных точек границы части земельного участка, м
	X	Y		
1	2	3	4	5
946	459114.17	2340478.18	данные отсутствуют	0.1
947	459015.22	2340457.42	данные отсутствуют	данные отсутствуют
947	459015.22	2340457.42	данные отсутствуют	данные отсутствуют
948	459014.68	2340461.4	данные отсутствуют	данные отсутствуют
949	459043.49	2340467.44	данные отсутствуют	данные отсутствуют
950	459044.06	2340463.47	данные отсутствуют	данные отсутствуют
951	458882.42	2340469.35	данные отсутствуют	данные отсутствуют
951	458882.42	2340469.35	данные отсутствуют	данные отсутствуют
952	458885.81	2340444.63	данные отсутствуют	данные отсутствуют
953	458880.85	2340467.75	данные отсутствуют	0.1
954	458711.85	2340407.5	данные отсутствуют	0.1
954	458711.85	2340407.5	данные отсутствуют	0.1
955	458711.65	2340408.43	данные отсутствуют	0.1
956	458711.53	2340408.4	данные отсутствуют	данные отсутствуют
957	458710.99	2340412.36	данные отсутствуют	данные отсутствуют
958	458762.11	2340423.16	данные отсутствуют	0.1
959	458751.23	2340428.07	данные отсутствуют	0.1
Государственный регистратор				ФГИС ЕГРН
полное наименование должности			подпись	инициалы, фамилия

М.П.

Выписка из Единого государственного реестра недвижимости об объекте недвижимости  
Сведения о частях земельного участка

<b>Земельный участок</b>			
<small>(вид объекта недвижимости)</small>			
Лист № ___ Раздела <b>4.2</b>	Всего листов раздела <b>4.2</b> : ___	Всего разделов: ___	Всего листов выписки: ___
<b>27.05.2021 № 99/2021/395183368</b>			
Кадастровый номер:		<b>47:10:0603001:119</b>	

Номер точки	Координаты, м		Описание закрепления на местности	Средняя квадратическая погрешность определения координат характерных точек границы части земельного участка, м
	X	Y		
1	2	3	4	5
960	458745.2	2340456.88	данные отсутствуют	0.1
961	458744.27	2340456.71	данные отсутствуют	0.1
962	458743.54	2340460.65	данные отсутствуют	0.1
963	458744.39	2340460.8	данные отсутствуют	0.1
964	458741.69	2340473.7	данные отсутствуют	0.1
965	458740.71	2340473.52	данные отсутствуют	0.1
966	458739.98	2340477.45	данные отсутствуют	0.1
967	458740.87	2340477.62	данные отсутствуют	0.1
968	458738.7	2340488.01	данные отсутствуют	0.1
969	458737.68	2340487.83	данные отсутствуют	0.1
970	458736.96	2340491.76	данные отсутствуют	0.1
971	458737.88	2340491.92	данные отсутствуют	0.1
972	458735.67	2340502.5	данные отсутствуют	0.1
973	458734.62	2340502.3	данные отсутствуют	0.1
974	458733.89	2340506.24	данные отсутствуют	0.1
975	458734.85	2340506.42	данные отсутствуют	0.1
976	458732.74	2340516.55	данные отсутствуют	0.1
Государственный регистратор				ФГИС ЕГРН
полное наименование должности			подпись	инициалы, фамилия

М.П.



## Выписка из Единого государственного реестра недвижимости об объекте недвижимости

## Сведения о частях земельного участка

<b>Земельный участок</b>			
(вид объекта недвижимости)			
Лист № ___ Раздела <b>4.2</b>	Всего листов раздела <b>4.2</b> : ___	Всего разделов: ___	Всего листов выписки: ___
<b>27.05.2021.№ 99/2021/395183368</b>			
Кадастровый номер:		<b>47:10:0603001:119</b>	

Номер точки	Координаты, м		Описание закрепления на местности	Средняя квадратическая погрешность определения координат характерных точек границы части земельного участка, м
	X	Y		
1	2	3	4	5
977	458731.64	2340516.35	данные отсутствуют	0.1
978	458730.91	2340520.29	данные отсутствуют	0.1
979	458731.91	2340520.48	данные отсутствуют	0.1
980	458729.16	2340533.66	данные отсутствуют	0.1
981	458727.98	2340533.46	данные отсутствуют	0.1
982	458727.33	2340537.41	данные отсутствуют	0.1
983	458728.34	2340537.57	данные отсутствуют	0.1
984	458725.51	2340551.1	данные отсутствуют	0.1
985	458680.13	2340554.42	данные отсутствуют	0.1
986	458698.55	2340465.05	данные отсутствуют	данные отсутствуют
987	458694.56	2340464.56	данные отсутствуют	данные отсутствуют
988	458694.37	2340465.5	данные отсутствуют	0.1
989	458693.3	2340465.23	данные отсутствуют	0.1
990	458692.35	2340469.12	данные отсутствуют	0.1
991	458693.56	2340469.42	данные отсутствуют	0.1
992	458690.9	2340482.34	данные отсутствуют	0.1
993	458689.78	2340482.08	данные отсутствуют	0.1
Государственный регистратор				ФГИС ЕГРН
полное наименование должности			подпись	инициалы, фамилия

М.П.

## Выписка из Единого государственного реестра недвижимости об объекте недвижимости

## Сведения о частях земельного участка

<b>Земельный участок</b>			
(вид объекта недвижимости)			
Лист № ___ Раздела <b>4.2</b>	Всего листов раздела <b>4.2</b> : ___	Всего разделов: ___	Всего листов выписки: ___
<b>27.05.2021.№ 99/2021/395183368</b>			
Кадастровый номер:		<b>47:10:0603001:119</b>	

Номер точки	Координаты, м		Описание закрепления на местности	Средняя квадратическая погрешность определения координат характерных точек границы части земельного участка, м
	X	Y		
1	2	3	4	5
994	458688.9	2340485.98	данные отсутствуют	0.1
995	458690.09	2340486.25	данные отсутствуют	0.1
996	458687.94	2340496.65	данные отсутствуют	0.1
997	458686.74	2340496.5	данные отсутствуют	0.1
998	458686.23	2340500.47	данные отсутствуют	0.1
999	458687.14	2340500.59	данные отсутствуют	0.1
1000	458684.98	2340511.01	данные отсутствуют	0.1
1001	458683.82	2340510.76	данные отсутствуют	0.1
1002	458682.99	2340514.68	данные отсутствуют	0.1
1003	458684.18	2340514.93	данные отсутствуют	0.1
1004	458682.07	2340525.14	данные отсутствуют	0.1
1005	458680.76	2340524.95	данные отсутствуют	0.1
1006	458680.17	2340528.9	данные отсутствуют	0.1
1007	458681.26	2340529.07	данные отсутствуют	0.1
1008	458678.59	2340542.04	данные отсутствуют	0.1
1009	458677.43	2340541.82	данные отсутствуют	0.1
1010	458676.69	2340545.77	данные отсутствуют	0.1
Государственный регистратор				ФГИС ЕГРН
полное наименование должности			подпись	инициалы, фамилия

М.П.

Выписка из Единого государственного реестра недвижимости об объекте недвижимости  
Сведения о частях земельного участка

<b>Земельный участок</b>			
(вид объекта недвижимости)			
Лист № ___ Раздела <b>4.2</b>	Всего листов раздела <b>4.2</b> : ___	Всего разделов: ___	Всего листов выписки: ___
<b>27.05.2021.№ 99/2021/395183368</b>			
Кадастровый номер:		<b>47:10:0603001:119</b>	

Номер точки	Координаты, м		Описание закрепления на местности	Средняя квадратическая погрешность определения координат характерных точек границы части земельного участка, м
	X	Y		
1	2	3	4	5
1011	458677.78	2340545.97	данные отсутствуют	0.1
1012	458675.97	2340554.72	данные отсутствуют	0.1
1013	458660.03	2340555.88	данные отсутствуют	0.1
1014	458660.34	2340550.8	данные отсутствуют	0.1
1015	458633.43	2340545.4	данные отсутствуют	0.1
1016	458633.95	2340542.87	данные отсутствуют	данные отсутствуют
1017	458643.52	2340496.24	данные отсутствуют	данные отсутствуют
1018	458648.06	2340474.08	данные отсутствуют	0.1
1019	458644.15	2340473.28	данные отсутствуют	0.1
1020	458643.57	2340476.13	данные отсутствуют	0.1
1021	458639.19	2340475.22	данные отсутствуют	0.1
1022	458638.37	2340479.14	данные отсутствуют	0.1
1023	458642.76	2340480.05	данные отсутствуют	0.1
1024	458640.48	2340491.11	данные отсутствуют	0.1
1025	458636.09	2340490.12	данные отсутствуют	0.1
1026	458635.22	2340494.01	данные отсутствуют	0.1
1027	458639.69	2340495.02	данные отсутствуют	0.1
Государственный регистратор				ФГИС ЕГРН
полное наименование должности			подпись	инициалы, фамилия

М.П.



Выписка из Единого государственного реестра недвижимости об объекте недвижимости  
Сведения о частях земельного участка

<b>Земельный участок</b>			
(вид объекта недвижимости)			
Лист № ___ Раздела <b>4.2</b>	Всего листов раздела <b>4.2</b> : ___	Всего разделов: ___	Всего листов выписки: ___
<b>27.05.2021 № 99/2021/395183368</b>			
Кадастровый номер:		<b>47:10:0603001:119</b>	

Номер точки	Координаты, м		Описание закрепления на местности	Средняя квадратическая погрешность определения координат характерных точек границы части земельного участка, м
	X	Y		
1	2	3	4	5
1028	458637.39	2340506.18	данные отсутствуют	0.1
1029	458633.05	2340505.16	данные отсутствуют	0.1
1030	458632.13	2340509.04	данные отсутствуют	0.1
1031	458636.59	2340510.1	данные отсутствуют	0.1
1032	458634.26	2340521.45	данные отсутствуют	0.1
1033	458629.89	2340520.51	данные отсутствуют	0.1
1034	458629.03	2340524.41	данные отсутствуют	0.1
1035	458633.45	2340525.38	данные отсутствуют	0.1
1036	458631.21	2340536.3	данные отсутствуют	0.1
1037	458626.73	2340535.43	данные отсутствуют	0.1
1038	458625.96	2340539.35	данные отсутствуют	0.1
1039	458630.4	2340540.22	данные отсутствуют	0.1
1040	458628.11	2340551.42	данные отсутствуют	0.1
1041	458623.57	2340550.62	данные отсутствуют	0.1
1042	458622.87	2340554.56	данные отсутствуют	0.1
1043	458631.24	2340556.04	данные отсутствуют	0.1
1044	458632.63	2340549.32	данные отсутствуют	0.1
Государственный регистратор				ФГИС ЕГРН
полное наименование должности			подпись	инициалы, фамилия

М.П.

## Выписка из Единого государственного реестра недвижимости об объекте недвижимости

## Сведения о частях земельного участка

<b>Земельный участок</b>			
(вид объекта недвижимости)			
Лист № ___ Раздела <b>4.2</b>	Всего листов раздела <b>4.2</b> : ___	Всего разделов: ___	Всего листов выписки: ___
<b>27.05.2021.№ 99/2021/395183368</b>			
Кадастровый номер:		<b>47:10:0603001:119</b>	

Номер точки	Координаты, м		Описание закрепления на местности	Средняя квадратическая погрешность определения координат характерных точек границы части земельного участка, м
	X	Y		
1	2	3	4	5
1045	458656.1	2340554.04	данные отсутствуют	0.1
1046	458654.33	2340596.89	данные отсутствуют	0.1
1047	458634.3	2340684.02	данные отсутствуют	0.1
1048	458616.88	2340680.37	данные отсутствуют	0.1
1049	458615.58	2340686.57	данные отсутствуют	0.1
1050	458599.15	2340682.91	данные отсутствуют	0.1
1051	458604.48	2340659.31	данные отсутствуют	0.1
1052	458606.13	2340659.63	данные отсутствуют	0.1
1053	458606.89	2340655.71	данные отсутствуют	0.1
1054	458605.36	2340655.41	данные отсутствуют	0.1
1055	458607.92	2340644.03	данные отсутствуют	0.1
1056	458609.31	2340644.35	данные отсутствуют	0.1
1057	458610.21	2340640.45	данные отсутствуют	0.1
1058	458608.81	2340640.13	данные отсутствуют	0.1
1059	458611.21	2340629.49	данные отсутствуют	0.1
1060	458612.33	2340629.73	данные отсутствуют	0.1
1061	458613.15	2340625.82	данные отсутствуют	0.1
Государственный регистратор				ФГИС ЕГРН
полное наименование должности			подпись	инициалы, фамилия

М.П.

## Выписка из Единого государственного реестра недвижимости об объекте недвижимости

## Сведения о частях земельного участка

<b>Земельный участок</b>			
(вид объекта недвижимости)			
Лист № ___ Раздела <b>4.2</b>	Всего листов раздела <b>4.2</b> : ___	Всего разделов: ___	Всего листов выписки: ___
<b>27.05.2021.№ 99/2021/395183368</b>			
Кадастровый номер:		<b>47:10:0603001:119</b>	

Номер точки	Координаты, м		Описание закрепления на местности	Средняя квадратическая погрешность определения координат характерных точек границы части земельного участка, м
	X	Y		
1	2	3	4	5
1062	458612.08	2340625.59	данные отсутствуют	0.1
1063	458614.62	2340614.38	данные отсутствуют	0.1
1064	458615.74	2340614.62	данные отсутствуют	0.1
1065	458616.56	2340610.7	данные отсутствуют	0.1
1066	458615.49	2340610.48	данные отсутствуют	0.1
1067	458615.99	2340608.3	данные отсутствуют	0.1
1068	458603.39	2340605.51	данные отсутствуют	0.1
1069	458603.87	2340603.55	данные отсутствуют	0.1
1070	458599.99	2340602.59	данные отсутствуют	0.1
1071	458599.48	2340604.65	данные отсутствуют	0.1
1072	458588.4	2340602.19	данные отсутствуют	0.1
1073	458588.9	2340600.21	данные отсутствуют	0.1
1074	458585.02	2340599.23	данные отсутствуют	0.1
1075	458584.5	2340601.33	данные отсутствуют	0.1
1076	458573.14	2340598.82	данные отсутствуют	0.1
1077	458573.59	2340596.8	данные отсутствуют	0.1
1078	458569.68	2340595.96	данные отсутствуют	0.1
Государственный регистратор				ФГИС ЕГРН
полное наименование должности			подпись	инициалы, фамилия

М.П.



## Выписка из Единого государственного реестра недвижимости об объекте недвижимости

## Сведения о частях земельного участка

<b>Земельный участок</b>			
(вид объекта недвижимости)			
Лист № ___ Раздела <b>4.2</b>	Всего листов раздела <b>4.2</b> : ___	Всего разделов: ___	Всего листов выписки: ___
<b>27.05.2021.№ 99/2021/395183368</b>			
Кадастровый номер:		<b>47:10:0603001:119</b>	

Номер точки	Координаты, м		Описание закрепления на местности	Средняя квадратическая погрешность определения координат характерных точек границы части земельного участка, м
	X	Y		
1	2	3	4	5
1079	458569.24	2340597.95	данные отсутствуют	0.1
1080	458558.28	2340595.53	данные отсутствуют	0.1
1081	458558.66	2340593.99	данные отсутствуют	0.1
1082	458554.78	2340593.03	данные отсутствуют	0.1
1083	458554.37	2340594.66	данные отсутствуют	0.1
1084	458543.22	2340592.2	данные отсутствуют	0.1
1085	458543.63	2340590.55	данные отсутствуют	0.1
1086	458539.74	2340589.59	данные отсутствуют	0.1
1087	458539.31	2340591.33	данные отсутствуют	0.1
1088	458528.33	2340588.9	данные отсутствуют	0.1
1089	458528.72	2340587.33	данные отсутствуют	0.1
1090	458524.83	2340586.37	данные отсутствуют	0.1
1091	458524.41	2340588.04	данные отсутствуют	0.1
1092	458513.63	2340585.65	данные отсутствуют	0.1
1093	458513.16	2340587.93	данные отсутствуют	0.1
1094	458510.21	2340587.33	данные отсутствуют	0.1
1095	458509.41	2340591.25	данные отсутствуют	0.1
Государственный регистратор				ФГИС ЕГРН
полное наименование должности			подпись	инициалы, фамилия

М.П.

## Выписка из Единого государственного реестра недвижимости об объекте недвижимости

## Сведения о частях земельного участка

<b>Земельный участок</b>			
(вид объекта недвижимости)			
Лист № __ Раздела <b>4.2</b>	Всего листов раздела <b>4.2</b> : __	Всего разделов: __	Всего листов выписки: __
<b>27.05.2021.№ 99/2021/395183368</b>			
Кадастровый номер:		<b>47:10:0603001:119</b>	

Номер точки	Координаты, м		Описание закрепления на местности	Средняя квадратическая погрешность определения координат характерных точек границы части земельного участка, м
	X	Y		
1	2	3	4	5
1096	458512.34	2340591.84	данные отсутствуют	0.1
1097	458510.01	2340602.95	данные отсутствуют	0.1
1098	458506.94	2340602.34	данные отсутствуют	0.1
1099	458506.17	2340606.26	данные отсутствуют	0.1
1100	458509.18	2340606.86	данные отсутствуют	0.1
1101	458506.84	2340618.05	данные отсутствуют	0.1
1102	458503.71	2340617.41	данные отсутствуют	0.1
1103	458502.92	2340621.33	данные отсутствуют	0.1
1104	458506.01	2340621.96	данные отсутствуют	0.1
1105	458503.7	2340633.03	данные отсутствуют	0.1
1106	458500.5	2340632.38	данные отсутствуют	0.1
1107	458499.71	2340636.31	данные отсутствуют	0.1
1108	458502.88	2340636.94	данные отсутствуют	0.1
1109	458496.19	2340668.79	данные отсутствуют	0.1
1110	458497.7	2340668.94	данные отсутствуют	0.1
1111	458497.18	2340671.39	данные отсутствуют	0.1
1112	458491.44	2340670.18	данные отсутствуют	0.1
Государственный регистратор				ФГИС ЕГРН
полное наименование должности			подпись	инициалы, фамилия

М.П.

Выписка из Единого государственного реестра недвижимости об объекте недвижимости  
Сведения о частях земельного участка

<b>Земельный участок</b>			
<small>(вид объекта недвижимости)</small>			
Лист № ___ Раздела <b>4.2</b>	Всего листов раздела <b>4.2</b> : ___	Всего разделов: ___	Всего листов выписки: ___
<b>27.05.2021 № 99/2021/395183368</b>			
Кадастровый номер:		<b>47:10:0603001:119</b>	

Номер точки	Координаты, м		Описание закрепления на местности	Средняя квадратическая погрешность определения координат характерных точек границы части земельного участка, м
	X	Y		
1	2	3	4	5
1113	458490.62	2340674.1	данные отсутствуют	0.1
1114	458496.37	2340675.31	данные отсутствуют	0.1
1115	458494.3	2340685.16	данные отсутствуют	0.1
1116	458488.49	2340683.94	данные отсутствуют	0.1
1117	458487.68	2340687.85	данные отсутствуют	0.1
1118	458493.48	2340689.07	данные отсутствуют	0.1
1119	458491.33	2340699.3	данные отсутствуют	0.1
1120	458485.56	2340697.99	данные отсутствуют	0.1
1121	458484.67	2340701.9	данные отсутствуют	0.1
1122	458490.52	2340703.21	данные отсутствуют	0.1
1123	458488.68	2340711.95	данные отсутствуют	0.1
1124	458482.81	2340710.7	данные отсутствуют	0.1
1125	458481.99	2340714.63	данные отсутствуют	0.1
1126	458487.86	2340715.87	данные отсутствуют	0.1
1127	458485.51	2340727.08	данные отсутствуют	0.1
1128	458479.58	2340725.85	данные отсутствуют	0.1
1129	458478.77	2340729.77	данные отсутствуют	0.1
Государственный регистратор				ФГИС ЕГРН
полное наименование должности			подпись	инициалы, фамилия

М.П.



Выписка из Единого государственного реестра недвижимости об объекте недвижимости  
Сведения о частях земельного участка

<b>Земельный участок</b>			
(вид объекта недвижимости)			
Лист № ___ Раздела <b>4.2</b>	Всего листов раздела <b>4.2</b> : ___	Всего разделов: ___	Всего листов выписки: ___
<b>27.05.2021 № 99/2021/395183368</b>			
Кадастровый номер:		<b>47:10:0603001:119</b>	

Номер точки	Координаты, м		Описание закрепления на местности	Средняя квадратическая погрешность определения координат характерных точек границы части земельного участка, м
	X	Y		
1	2	3	4	5
1130	458484.69	2340730.99	данные отсутствуют	0.1
1131	458482.62	2340740.85	данные отсутствуют	0.1
1132	458476.66	2340739.62	данные отсутствуют	0.1
1133	458475.85	2340743.54	данные отсутствуют	0.1
1134	458481.8	2340744.77	данные отсутствуют	0.1
1135	458479.66	2340754.99	данные отсутствуют	0.1
1136	458473.67	2340753.72	данные отсутствуют	0.1
1137	458472.85	2340757.63	данные отсутствуют	0.1
1138	458478.84	2340758.9	данные отсутствуют	0.1
1139	458476.76	2340768.82	данные отсутствуют	0.1
1140	458470.74	2340767.54	данные отсутствуют	0.1
1141	458469.9	2340771.46	данные отсутствуют	0.1
1142	458475.94	2340772.74	данные отсутствуют	0.1
1143	458471.28	2340794.96	данные отсутствуют	0.1
1144	458552.2	2340811.82	данные отсутствуют	0.1
1145	458666.94	2340835.73	данные отсутствуют	0.1
1146	458672.77	2340803.51	данные отсутствуют	0.1
Государственный регистратор				ФГИС ЕГРН
полное наименование должности			подпись	инициалы, фамилия

М.П.

## Выписка из Единого государственного реестра недвижимости об объекте недвижимости

## Сведения о частях земельного участка

<b>Земельный участок</b>			
(вид объекта недвижимости)			
Лист № ___ Раздела <b>4.2</b>	Всего листов раздела <b>4.2</b> : ___	Всего разделов: ___	Всего листов выписки: ___
<b>27.05.2021.№ 99/2021/395183368</b>			
Кадастровый номер:		<b>47:10:0603001:119</b>	

Номер точки	Координаты, м		Описание закрепления на местности	Средняя квадратическая погрешность определения координат характерных точек границы части земельного участка, м
	X	Y		
1	2	3	4	5
1147	458675.18	2340803.29	данные отсутствуют	0.1
1148	458678.39	2340804.03	данные отсутствуют	0.1
1149	458679.29	2340800.12	данные отсутствуют	0.1
1150	458677.55	2340799.73	данные отсутствуют	0.1
1151	458676.62	2340798.45	данные отсутствуют	0.1
1152	458678.46	2340789.61	данные отсутствуют	0.1
1153	458681.89	2340790.19	данные отсутствуют	0.1
1154	458682.54	2340786.24	данные отсутствуют	0.1
1155	458679.27	2340785.7	данные отсутствуют	0.1
1156	458681.33	2340775.79	данные отсутствуют	0.1
1157	458684.82	2340776.36	данные отсутствуют	0.1
1158	458685.45	2340772.41	данные отсутствуют	0.1
1159	458682.15	2340771.87	данные отсутствуют	0.1
1160	458684.29	2340761.56	данные отсутствуют	0.1
1161	458687.55	2340762.44	данные отсутствуют	0.1
1162	458688.59	2340758.58	данные отсутствуют	0.1
1163	458685.15	2340757.65	данные отсутствуют	0.1
Государственный регистратор				ФГИС ЕГРН
полное наименование должности			подпись	инициалы, фамилия

М.П.

## Выписка из Единого государственного реестра недвижимости об объекте недвижимости

## Сведения о частях земельного участка

<b>Земельный участок</b>			
(вид объекта недвижимости)			
Лист № ___ Раздела <b>4.2</b>	Всего листов раздела <b>4.2</b> : ___	Всего разделов: ___	Всего листов выписки: ___
<b>27.05.2021.№ 99/2021/395183368</b>			
Кадастровый номер:		<b>47:10:0603001:119</b>	

Номер точки	Координаты, м		Описание закрепления на местности	Средняя квадратическая погрешность определения координат характерных точек границы части земельного участка, м
	X	Y		
1	2	3	4	5
1164	458686.92	2340749.91	данные отсутствуют	0.1
1165	458677.7	2340747.98	данные отсутствуют	0.1
1166	458678.79	2340743.1	данные отсутствуют	0.1
1167	458674.89	2340742.22	данные отсутствуют	0.1
1168	458673.79	2340747.16	данные отсутствуют	0.1
1169	458663.85	2340745.09	данные отсутствуют	0.1
1170	458664.86	2340740.17	данные отсутствуют	0.1
1171	458660.94	2340739.36	данные отсутствуют	0.1
1172	458659.92	2340744.26	данные отсутствуют	0.1
1173	458646.97	2340741.55	данные отсутствуют	0.1
1174	458647.29	2340740.04	данные отсутствуют	0.1
1175	458649.96	2340738.68	данные отсутствуют	0.1
1176	458648.13	2340735.12	данные отсутствуют	0.1
1177	458643.79	2340737.36	данные отсутствуют	0.1
1178	458643.06	2340740.74	данные отсутствуют	0.1
1179	458633.27	2340738.7	данные отсутствуют	0.1
1180	458633.51	2340737.4	данные отсутствуют	0.1
Государственный регистратор				ФГИС ЕГРН
полное наименование должности			подпись	инициалы, фамилия

М.П.



## Выписка из Единого государственного реестра недвижимости об объекте недвижимости

## Сведения о частях земельного участка

<b>Земельный участок</b>			
(вид объекта недвижимости)			
Лист № ___ Раздела <b>4.2</b>	Всего листов раздела <b>4.2</b> : ___	Всего разделов: ___	Всего листов выписки: ___
<b>27.05.2021.№ 99/2021/395183368</b>			
Кадастровый номер:		<b>47:10:0603001:119</b>	

Номер точки	Координаты, м		Описание закрепления на местности	Средняя квадратическая погрешность определения координат характерных точек границы части земельного участка, м
	X	Y		
1	2	3	4	5
1181	458636.27	2340735.71	данные отсутствуют	0.1
1182	458634.19	2340732.29	данные отсутствуют	0.1
1183	458629.88	2340734.93	данные отсутствуют	0.1
1184	458629.36	2340737.88	данные отсутствуют	0.1
1185	458609.78	2340733.79	данные отсутствуют	0.1
1186	458619.98	2340685.11	данные отсутствуют	0.1
1187	458637.32	2340688.74	данные отсутствуют	0.1
1188	458657.57	2340600.63	данные отсутствуют	0.1
1189	458658.5	2340600.83	данные отсутствуют	0.1
1190	458659.32	2340596.91	данные отсутствуют	0.1
1191	458658.35	2340596.71	данные отсутствуют	0.1
1192	458659.86	2340559.91	данные отсутствуют	0.1
1193	458728.81	2340554.87	данные отсутствуют	0.1
1194	458754.73	2340430.88	данные отсутствуют	0.1
1195	458765.28	2340426.16	данные отсутствуют	0.1
1196	458767.4	2340420.25	данные отсутствуют	0.1
1197	458732.51	2340412.85	данные отсутствуют	0.1
Государственный регистратор				ФГИС ЕГРН
полное наименование должности			подпись	инициалы, фамилия

М.П.

## Выписка из Единого государственного реестра недвижимости об объекте недвижимости

## Сведения о частях земельного участка

<b>Земельный участок</b>			
(вид объекта недвижимости)			
Лист № ___ Раздела <b>4.2</b>	Всего листов раздела <b>4.2</b> : ___	Всего разделов: ___	Всего листов выписки: ___
<b>27.05.2021 № 99/2021/395183368</b>			
Кадастровый номер:		<b>47:10:0603001:119</b>	

Номер точки	Координаты, м		Описание закрепления на местности	Средняя квадратическая погрешность определения координат характерных точек границы части земельного участка, м
	X	Y		
1	2	3	4	5
1198	458732.7	2340412.01	данные отсутствуют	0.1
1199	458728.8	2340411.1	данные отсутствуют	0.1
1200	458728.59	2340412.02	данные отсутствуют	0.1
1201	458715.56	2340409.25	данные отсутствуют	0.1
1202	458715.76	2340408.33	данные отсутствуют	0.1
1203	458516.72	2340590.43	данные отсутствуют	0.1
1203	458516.72	2340590.43	данные отсутствуют	0.1
1204	458611.2	2340611.33	данные отсутствуют	0.1
1205	458594.34	2340685.94	данные отсутствуют	0.1
1206	458614.76	2340690.5	данные отсутствуют	0.1
1207	458605.05	2340736.89	данные отсутствуют	0.1
1208	458630.98	2340742.3	данные отсутствуют	0.1
1209	458682.11	2340752.99	данные отсутствуют	0.1
1210	458680.66	2340759.32	данные отсутствуют	0.1
1211	458672.34	2340799.37	данные отсутствуют	0.1
1212	458669.27	2340800.6	данные отсутствуют	0.1
1213	458668.74	2340803.25	данные отсутствуют	0.1
Государственный регистратор				ФГИС ЕГРН
полное наименование должности			подпись	инициалы, фамилия

М.П.

## Выписка из Единого государственного реестра недвижимости об объекте недвижимости

## Сведения о частях земельного участка

<b>Земельный участок</b>			
(вид объекта недвижимости)			
Лист № __ Раздела <b>4.2</b>	Всего листов раздела <b>4.2</b> : __	Всего разделов: __	Всего листов выписки: __
<b>27.05.2021.№ 99/2021/395183368</b>			
Кадастровый номер:		<b>47:10:0603001:119</b>	

Номер точки	Координаты, м		Описание закрепления на местности	Средняя квадратическая погрешность определения координат характерных точек границы части земельного участка, м
	X	Y		
1	2	3	4	5
1214	458663.73	2340830.97	данные отсутствуют	0.1
1215	458651.27	2340828.37	данные отсутствуют	0.1
1216	458652.24	2340823.53	данные отсутствуют	0.1
1217	458648.31	2340822.73	данные отсутствуют	0.1
1218	458647.34	2340827.56	данные отсутствуют	0.1
1219	458637.45	2340825.5	данные отсутствуют	0.1
1220	458638.43	2340820.61	данные отсутствуют	0.1
1221	458634.51	2340819.82	данные отсутствуют	0.1
1222	458633.53	2340824.68	данные отсутствуют	0.1
1223	458623.53	2340822.6	данные отсутствуют	0.1
1224	458624.52	2340817.71	данные отсутствуют	0.1
1225	458620.6	2340816.92	данные отсутствуют	0.1
1226	458619.61	2340821.78	данные отсутствуют	0.1
1227	458609.48	2340819.67	данные отсутствуют	0.1
1228	458610.45	2340814.87	данные отсутствуют	0.1
1229	458606.53	2340814.08	данные отсутствуют	0.1
1230	458605.57	2340818.85	данные отсутствуют	0.1
Государственный регистратор				ФГИС ЕГРН
полное наименование должности			подпись	инициалы, фамилия

М.П.



## Выписка из Единого государственного реестра недвижимости об объекте недвижимости

## Сведения о частях земельного участка

<b>Земельный участок</b>			
(вид объекта недвижимости)			
Лист № ___ Раздела <b>4.2</b>	Всего листов раздела <b>4.2</b> : ___	Всего разделов: ___	Всего листов выписки: ___
<b>27.05.2021.№ 99/2021/395183368</b>			
Кадастровый номер:		<b>47:10:0603001:119</b>	

Номер точки	Координаты, м		Описание закрепления на местности	Средняя квадратическая погрешность определения координат характерных точек границы части земельного участка, м
	X	Y		
1	2	3	4	5
1231	458595.76	2340816.81	данные отсутствуют	0.1
1232	458596.72	2340812	данные отсутствуют	0.1
1233	458592.8	2340811.21	данные отсутствуют	0.1
1234	458591.84	2340816	данные отсутствуют	0.1
1235	458581.77	2340813.89	данные отсутствуют	0.1
1236	458582.73	2340809.16	данные отсутствуют	0.1
1237	458578.81	2340808.36	данные отсутствуют	0.1
1238	458577.85	2340813.08	данные отсутствуют	0.1
1239	458557.46	2340808.83	данные отсутствуют	0.1
1240	458560.14	2340795.57	данные отсутствуют	0.1
1241	458570.41	2340747.72	данные отсутствуют	0.1
1242	458566.5	2340746.89	данные отсутствуют	0.1
1243	458556.21	2340794.77	данные отсутствуют	0.1
1244	458553.55	2340808.01	данные отсутствуют	0.1
1245	458513.67	2340799.71	данные отсутствуют	0.1
1246	458533.32	2340707.48	данные отсутствуют	0.1
1247	458529.41	2340706.64	данные отсутствуют	0.1
Государственный регистратор				ФГИС ЕГРН
полное наименование должности			подпись	инициалы, фамилия

М.П.

Выписка из Единого государственного реестра недвижимости об объекте недвижимости  
Сведения о частях земельного участка

<b>Земельный участок</b>			
(вид объекта недвижимости)			
Лист № ___ Раздела <b>4.2</b>	Всего листов раздела <b>4.2</b> : ___	Всего разделов: ___	Всего листов выписки: ___
<b>27.05.2021.№ 99/2021/395183368</b>			
Кадастровый номер:		<b>47:10:0603001:119</b>	

Номер точки	Координаты, м		Описание закрепления на местности	Средняя квадратическая погрешность определения координат характерных точек границы части земельного участка, м
	X	Y		
1	2	3	4	5
1248	458509.76	2340798.89	данные отсутствуют	0.1
1249	458476.02	2340791.85	данные отсутствуют	0.1
1250	458499.65	2340679.15	данные отсутствуют	0.1
1251	458501.89	2340668.49	данные отсутствуют	0.1
1252	458502.53	2340665.41	данные отсутствуют	0.1
1253	458501.02	2340665.26	данные отсутствуют	0.1
1254	458783.04	2340381.13	данные отсутствуют	0.1
1254	458783.04	2340381.13	данные отсутствуют	0.1
1255	458774.17	2340379.13	данные отсутствуют	0.1
1256	458773.3	2340383.04	данные отсутствуют	0.1
1257	458890.64	2340409.45	данные отсутствуют	данные отсутствуют
1258	458888.54	2340404.88	данные отсутствуют	данные отсутствуют
1259	458863.37	2340399.21	данные отсутствуют	0.1
1260	458863.71	2340397.79	данные отсутствуют	0.1
1261	458859.83	2340396.85	данные отсутствуют	0.1
1262	458859.47	2340398.33	данные отсутствуют	0.1
1263	458846.53	2340395.43	данные отсутствуют	0.1
Государственный регистратор				ФГИС ЕГРН
полное наименование должности			подпись	инициалы, фамилия

М.П.

## Выписка из Единого государственного реестра недвижимости об объекте недвижимости

## Сведения о частях земельного участка

<b>Земельный участок</b>			
(вид объекта недвижимости)			
Лист № ___ Раздела <b>4.2</b>	Всего листов раздела <b>4.2</b> : ___	Всего разделов: ___	Всего листов выписки: ___
<b>27.05.2021.№ 99/2021/395183368</b>			
Кадастровый номер:		<b>47:10:0603001:119</b>	

Номер точки	Координаты, м		Описание закрепления на местности	Средняя квадратическая погрешность определения координат характерных точек границы части земельного участка, м
	X	Y		
1	2	3	4	5
1264	458846.85	2340394.08	данные отсутствуют	0.1
1265	458842.96	2340393.15	данные отсутствуют	0.1
1266	458842.63	2340394.54	данные отсутствуют	0.1
1267	458832.47	2340392.26	данные отсутствуют	0.1
1268	458832.78	2340391.08	данные отсутствуют	0.1
1269	458828.9	2340390.08	данные отсутствуют	0.1
1270	458828.56	2340391.38	данные отсутствуют	0.1
1271	458818.03	2340389	данные отсутствуют	0.1
1272	458818.24	2340387.96	данные отсутствуют	0.1
1273	458814.32	2340387.14	данные отсутствуют	0.1
1274	458814.12	2340388.12	данные отсутствуют	0.1
1275	458803.8	2340385.81	данные отсутствуют	0.1
1276	458804.02	2340384.88	данные отсутствуют	0.1
1277	458800.12	2340383.95	данные отсутствуют	0.1
1278	458799.9	2340384.92	данные отсутствуют	0.1
1279	458786.94	2340382.01	данные отсутствуют	0.1
1280	458787.14	2340381.15	данные отсутствуют	0.1
Государственный регистратор				ФГИС ЕГРН
полное наименование должности			подпись	инициалы, фамилия

М.П.



Выписка из Единого государственного реестра недвижимости об объекте недвижимости  
Сведения о частях земельного участка

<b>Земельный участок</b>			
(вид объекта недвижимости)			
Лист № ___ Раздела <b>4.2</b>	Всего листов раздела <b>4.2</b> : ___	Всего разделов: ___	Всего листов выписки: ___
<b>27.05.2021 № 99/2021/395183368</b>			
Кадастровый номер:		<b>47:10:0603001:119</b>	

Номер точки	Координаты, м		Описание закрепления на местности	Средняя квадратическая погрешность определения координат характерных точек границы части земельного участка, м
	X	Y		
1	2	3	4	5
1281	458783.24	2340380.27	данные отсутствуют	0.1
1282	458723.43	2340321.75	данные отсутствуют	данные отсутствуют
1282	458723.43	2340321.75	данные отсутствуют	данные отсутствуют
1283	458721.59	2340335.18	данные отсутствуют	данные отсутствуют
1284	458781.7	2340348.35	данные отсутствуют	0.1
1285	458782.55	2340344.57	данные отсутствуют	0.1
1286	458801.58	2340348.51	данные отсутствуют	0.1
1287	458805.65	2340330.82	данные отсутствуют	0.1
1288	458898.56	2340350.81	данные отсутствуют	данные отсутствуют
1289	458899.11	2340346.83	данные отсутствуют	данные отсутствуют
1290	458889.5	2340344.77	данные отсутствуют	0.1
1291	458889.71	2340343.91	данные отсутствуют	0.1
1292	458885.83	2340342.92	данные отсутствуют	0.1
1293	458885.58	2340343.92	данные отсутствуют	0.1
1294	458872.23	2340341.05	данные отсутствуют	0.1
1295	458872.46	2340340.19	данные отсутствуют	0.1
1296	458868.58	2340339.2	данные отсутствуют	0.1
Государственный регистратор				ФГИС ЕГРН
полное наименование должности			подпись	инициалы, фамилия

М.П.

## Выписка из Единого государственного реестра недвижимости об объекте недвижимости

## Сведения о частях земельного участка

<b>Земельный участок</b>			
(вид объекта недвижимости)			
Лист № ___ Раздела <b>4.2</b>	Всего листов раздела <b>4.2</b> : ___	Всего разделов: ___	Всего листов выписки: ___
<b>27.05.2021.№ 99/2021/395183368</b>			
Кадастровый номер:		<b>47:10:0603001:119</b>	

Номер точки	Координаты, м		Описание закрепления на местности	Средняя квадратическая погрешность определения координат характерных точек границы части земельного участка, м
	X	Y		
1	2	3	4	5
1297	458868.31	2340340.21	данные отсутствуют	0.1
1298	458858.31	2340338.05	данные отсутствуют	0.1
1299	458858.55	2340337.16	данные отсутствуют	0.1
1300	458854.67	2340336.16	данные отсутствуют	0.1
1301	458854.4	2340337.22	данные отсутствуют	0.1
1302	458844.18	2340335.02	данные отсутствуют	0.1
1303	458844.42	2340334.12	данные отсутствуют	0.1
1304	458840.54	2340333.12	данные отсутствуют	0.1
1305	458840.27	2340334.17	данные отсутствуют	0.1
1306	458830.12	2340331.99	данные отсутствуют	0.1
1307	458830.33	2340331.12	данные отсутствуют	0.1
1308	458826.46	2340330.14	данные отсутствуют	0.1
1309	458826.2	2340331.14	данные отсутствуют	0.1
1310	458813.77	2340328.47	данные отсутствуют	0.1
1311	458813.99	2340327.61	данные отсутствуют	0.1
1312	458810.11	2340326.61	данные отсутствуют	0.1
1313	458809.86	2340327.63	данные отсутствуют	0.1
Государственный регистратор				ФГИС ЕГРН
полное наименование должности			подпись	инициалы, фамилия

М.П.

## Выписка из Единого государственного реестра недвижимости об объекте недвижимости

## Сведения о частях земельного участка

<b>Земельный участок</b>			
(вид объекта недвижимости)			
Лист № ___ Раздела <b>4.2</b>	Всего листов раздела <b>4.2</b> : ___	Всего разделов: ___	Всего листов выписки: ___
<b>27.05.2021.№ 99/2021/395183368</b>			
Кадастровый номер:		<b>47:10:0603001:119</b>	

Номер точки	Координаты, м		Описание закрепления на местности	Средняя квадратическая погрешность определения координат характерных точек границы части земельного участка, м
	X	Y		
1	2	3	4	5
1314	458802.65	2340326.08	данные отсутствуют	0.1
1315	458798.55	2340343.81	данные отсутствуют	0.1
1316	458779.52	2340339.85	данные отсутствуют	0.1
1317	458778.67	2340343.58	данные отсутствуют	0.1
1318	458770.79	2340341.86	данные отсутствуют	0.1
1319	458772.89	2340331.84	данные отсутствуют	0.1
1320	458768.97	2340331.02	данные отсутствуют	0.1
1321	458766.88	2340341.01	данные отсутствуют	0.1
1322	458754.01	2340338.19	данные отсутствуют	0.1
1323	458756.01	2340328.22	данные отсутствуют	0.1
1324	458752.09	2340327.43	данные отсутствуют	0.1
1325	458750.11	2340337.33	данные отсутствуют	0.1
1326	458739.79	2340335.07	данные отсутствуют	0.1
1327	458741.54	2340325.09	данные отсутствуют	0.1
1328	458737.6	2340324.4	данные отсутствуют	0.1
1329	458735.88	2340334.22	данные отсутствуют	0.1
1330	458722.65	2340331.32	данные отсутствуют	0.1
Государственный регистратор				ФГИС ЕГРН
полное наименование должности			подпись	инициалы, фамилия

М.П.



Выписка из Единого государственного реестра недвижимости об объекте недвижимости  
Сведения о частях земельного участка

<b>Земельный участок</b>			
(вид объекта недвижимости)			
Лист № ___ Раздела <b>4.2</b>	Всего листов раздела <b>4.2</b> : ___	Всего разделов: ___	Всего листов выписки: ___
<b>27.05.2021.№ 99/2021/395183368</b>			
Кадастровый номер:		<b>47:10:0603001:119</b>	

Номер точки	Координаты, м		Описание закрепления на местности	Средняя квадратическая погрешность определения координат характерных точек границы части земельного участка, м
	X	Y		
1	2	3	4	5
1331	458724.68	2340322.03	данные отсутствуют	0.1
1332	459074.74	2340753.49	данные отсутствуют	данные отсутствуют
1332	459074.74	2340753.49	данные отсутствуют	данные отсутствуют
1333	459074.1	2340758.1	данные отсутствуют	данные отсутствуют
1334	459075.93	2340759.55	данные отсутствуют	0.1
1335	459073.47	2340762.67	данные отсутствуют	данные отсутствуют
1336	459072.4	2340770.51	данные отсутствуют	данные отсутствуют
1337	459078.52	2340762.71	данные отсутствуют	данные отсутствуют
1338	459079.25	2340757.08	данные отсутствуют	данные отсутствуют
1339	459085.22	2340711.22	данные отсутствуют	данные отсутствуют
1339	459085.22	2340711.22	данные отсутствуют	данные отсутствуют
1340	459086.49	2340701.33	данные отсутствуют	данные отсутствуют
1341	459083.57	2340704.88	данные отсутствуют	0.1
1342	459081.6	2340703.35	данные отсутствуют	данные отсутствуют
1343	459080.98	2340707.93	данные отсутствуют	данные отсутствуют

Государственный регистратор		ФГИС ЕГРН
полное наименование должности	подпись	инициалы, фамилия

М.П.

Выписка из Единого государственного реестра недвижимости об объекте недвижимости  
Сведения о частях земельного участка

<b>Земельный участок</b>				
<small>(вид объекта недвижимости)</small>				
Лист № ___ Раздела <b>4.2</b>		Всего листов раздела <b>4.2</b> : ___		Всего разделов: ___
Всего листов выписки: ___				
<b>27.05.2021.№ 99/2021/395183368</b>				
Кадастровый номер:			<b>47:10:0603001:119</b>	
Сведения о характерных точках границы части (частей) земельного участка				
Учетный номер части: 40				
Система координат: МСК 47 зона 2				
Зона №				
Номер точки	Координаты, м		Описание закрепления на местности	Средняя квадратическая погрешность определения координат характерных точек границы части земельного участка, м
	X	Y		
1	2	3	4	5
1344	458596.27	2340726.27	данные отсутствуют	0.1
1344	458596.27	2340726.27	данные отсутствуют	0.1
1345	458607.71	2340728.34	данные отсутствуют	0.1
1346	458612.49	2340706.78	данные отсутствуют	0.1
1347	458673.3	2340716.65	данные отсутствуют	0.1
1348	458677.15	2340698.07	данные отсутствуют	0.1
1349	458673.23	2340697.25	данные отсутствуют	0.1
1350	458670.16	2340712.09	данные отсутствуют	0.1
1351	458609.4	2340702.23	данные отсутствуют	0.1
1352	458604.65	2340723.72	данные отсутствуют	0.1
1353	458596.99	2340722.33	данные отсутствуют	0.1
Государственный регистратор			ФГИС ЕГРН	
полное наименование должности			подпись	
			инициалы, фамилия	

М.П.

Выписка из Единого государственного реестра недвижимости об объекте недвижимости  
**Сведения о характеристиках объекта недвижимости**

На основании запроса от 28.05.2021 г., поступившего на рассмотрение 29.05.2021 г., сообщаем, что согласно записям Единого государственного реестра недвижимости:

<b>Земельный участок</b>			
(вид объекта недвижимости)			
Лист № ___ Раздела <b>1</b>	Всего листов раздела <b>1</b> : ___	Всего разделов: ___	Всего листов выписки: ___
<b>29.05.2021.№ 99/2021/395571892</b>			
Кадастровый номер:		<b>47:10:0804001:176</b>	

Номер кадастрового квартала:	47:10:0804001
Дата присвоения кадастрового номера:	08.08.2014
Ранее присвоенный государственный учетный номер:	данные отсутствуют
Адрес:	Ленинградская область, Волховский район, Сясьстройское городское поселение, ориентир дер. Пехалево
Площадь:	260454 +/- 411 кв. м
Кадастровая стоимость, руб.:	1039211.46
Кадастровые номера расположенных в пределах земельного участка объектов недвижимости:	47:10:0804001:123, 47:10:0804001:82, 47:10:0804001:90, 47:10:0804001:99, 47:10:0804001:100, 47:10:0804001:124, 47:10:0804001:81, 47:10:0804001:116, 47:10:0804001:91, 47:10:0804001:109, 47:10:0804001:104, 47:10:0804001:108
Кадастровые номера объектов недвижимости, из которых образован объект недвижимости:	47:10:0804001:72
Кадастровые номера образованных объектов недвижимости:	данные отсутствуют
Сведения о включении объекта недвижимости в состав предприятия как имущественного комплекса:	

Государственный регистратор		ФГИС ЕГРН
полное наименование должности	подпись	инициалы, фамилия

М.П.



Выписка из Единого государственного реестра недвижимости об объекте недвижимости  
**Сведения о характеристиках объекта недвижимости**

<b>Земельный участок</b>			
(вид объекта недвижимости)			
Лист № ___ Раздела <b>1</b>	Всего листов раздела <b>1</b> : ___	Всего разделов: ___	Всего листов выписки: ___
<b>29.05.2021.№ 99/2021/395571892</b>			
Кадастровый номер:		<b>47:10:0804001:176</b>	

Категория земель:	Земли сельскохозяйственного назначения
Виды разрешенного использования:	для сельскохозяйственного использования
Сведения о кадастровом инженере:	Антанс Мария Владимировна №78-10-0108
Сведения о лесах, водных объектах и об иных природных объектах, расположенных в пределах земельного участка:	данные отсутствуют
Сведения о том, что земельный участок полностью или частично расположен в границах зоны с особыми условиями использования территории или территории объекта культурного наследия	данные отсутствуют
Сведения о том, что земельный участок расположен в границах особой экономической зоны, территории опережающего социально-экономического развития, зоны территориального развития в Российской Федерации, игровой зоны:	данные отсутствуют
Сведения о том, что земельный участок расположен в границах особо охраняемой природной территории, охотничьих угодий, лесничеств, лесопарков:	данные отсутствуют
Сведения о результатах проведения государственного земельного надзора:	данные отсутствуют
Сведения о расположении земельного участка в границах территории, в отношении которой утвержден проект межевания территории:	данные отсутствуют

Государственный регистратор		ФГИС ЕГРН
полное наименование должности	подпись	инициалы, фамилия

М.П.

Выписка из Единого государственного реестра недвижимости об объекте недвижимости  
Сведения о характеристиках объекта недвижимости

<b>Земельный участок</b>			
(вид объекта недвижимости)			
Лист № ___ Раздела <b>1</b>	Всего листов раздела <b>1</b> : ___	Всего разделов: ___	Всего листов выписки: ___
<b>29.05.2021.№ 99/2021/395571892</b>			
Кадастровый номер:		<b>47:10:0804001:176</b>	

Условный номер земельного участка:	данные отсутствуют
Сведения о принятии акта и (или) заключении договора, предусматривающих предоставление в соответствии с земельным законодательством исполнительным органом государственной власти или органом местного самоуправления находящегося в государственной или муниципальной собственности земельного участка для строительства наемного дома социального использования или наемного дома коммерческого использования:	данные отсутствуют
Сведения о том, что земельный участок или земельные участки образованы на основании решения об изъятии земельного участка и (или) расположенного на нем объекта недвижимости для государственных или муниципальных нужд:	данные отсутствуют
Сведения о том, что земельный участок образован из земель или земельного участка, государственная собственность на которые не разграничена:	данные отсутствуют
Сведения о наличии земельного спора о местоположении границ земельных участков:	данные отсутствуют
Статус записи об объекте недвижимости:	Сведения об объекте недвижимости имеют статус "временные". Дата истечения срока действия временного характера - 2019-08-09
Особые отметки:	Сведения о видах разрешенного использования имеют статус «Актуальные незасвидетельствованные». Право (ограничение права, обременение объекта недвижимости) зарегистрировано на данный объект недвижимости с видами разрешенного использования отсутствует. Сведения необходимые для заполнения раздела 2 отсутствуют. Сведения необходимые для заполнения раздела 3.1 отсутствуют.
Получатель выписки:	Лисенкова Анастасия Сергеевна

Государственный регистратор		ФГИС ЕГРН
полное наименование должности	подпись	инициалы, фамилия

М.П.

Выписка из Единого государственного реестра недвижимости об объекте недвижимости  
Сведения о зарегистрированных правах

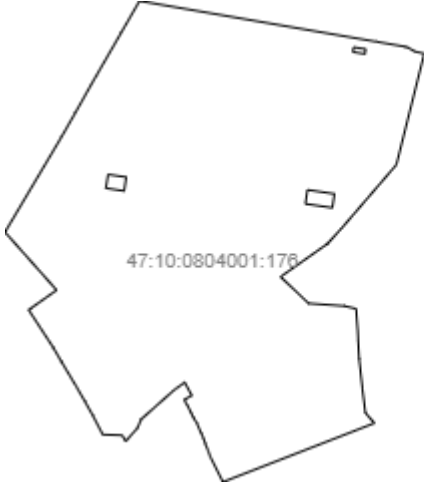
Государственный регистратор		ФГИС ЕГРН
полное наименование должности	подпись	инициалы, фамилия

М.П.



Выписка из Единого государственного реестра недвижимости об объекте недвижимости  
**Описание местоположения земельного участка**

<b>Земельный участок</b>			
(вид объекта недвижимости)			
Лист № ___ Раздела <b>3</b>	Всего листов раздела <b>3</b> : ___	Всего разделов: ___	Всего листов выписки: ___
<b>29.05.2021.№ 99/2021/395571892</b>			
Кадастровый номер:		<b>47:10:0804001:176</b>	

План (чертеж, схема) земельного участка			
			
Масштаб 1: данные отсутствуют	Условные обозначения:		

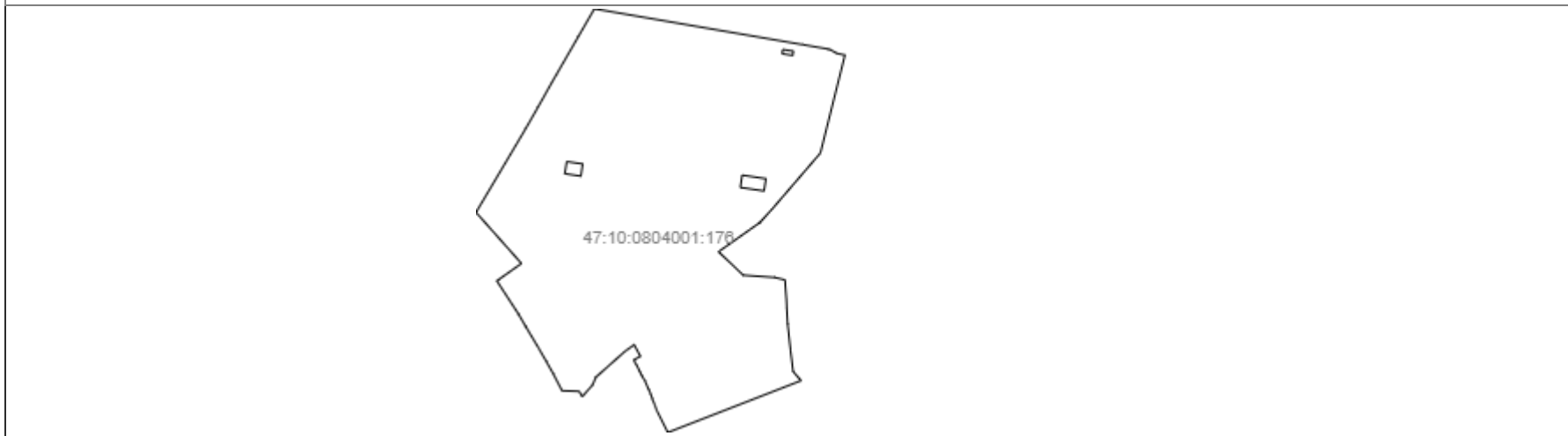
Государственный регистратор		ФГИС ЕГРН
полное наименование должности	подпись	инициалы, фамилия

М.П.

Выписка из Единого государственного реестра недвижимости об объекте недвижимости  
**Описание местоположения земельного участка**

<b>Земельный участок</b>			
(вид объекта недвижимости)			
Лист № ___ Раздела <b>3</b>	Всего листов раздела <b>3</b> : ___	Всего разделов: ___	Всего листов выписки: ___
<b>29.05.2021 № 99/2021/395571892</b>			
Кадастровый номер:		<b>47:10:0804001:176</b>	

План (чертеж, схема) земельного участка



Масштаб 1: данные отсутствуют	Условные обозначения:		
-------------------------------	-----------------------	--	--

Государственный регистратор		ФГИС ЕГРН
полное наименование должности	подпись	инициалы, фамилия

М.П.

Выписка из Единого государственного реестра недвижимости об объекте недвижимости  
**Описание местоположения земельного участка**

<b>Земельный участок</b>			
(вид объекта недвижимости)			
Лист № __ Раздела <b>3.2</b>	Всего листов раздела <b>3.2</b> : __	Всего разделов: __	Всего листов выписки: __
<b>29.05.2021.№ 99/2021/395571892</b>			
Кадастровый номер:		<b>47:10:0804001:176</b>	

Сведения о характерных точках границы земельного участка				
Система координат				
Зона №				
Номер точки	Координаты		Описание закрепления на местности	Средняя квадратическая погрешность определения координат характерных точек границ земельного участка, м
	X	Y		
1	2	3	4	5
1	457920.17	2339415.86	данные отсутствуют	данные отсутствуют
2	457861.93	2339754.91	данные отсутствуют	данные отсутствуют
3	457854.97	2339795.42	данные отсутствуют	данные отсутствуют
4	457854.55	2339797.92	данные отсутствуют	данные отсутствуют
5	457847.95	2339809.46	данные отсутствуют	данные отсутствуют
6	457845.05	2339822.79	данные отсутствуют	данные отсутствуют
7	457686.34	2339782.98	данные отсутствуют	данные отсутствуют
8	457595.18	2339704.32	данные отсутствуют	данные отсутствуют
9	457573.48	2339684.47	данные отсутствуют	данные отсутствуют
10	457526.27	2339617.48	данные отсутствуют	данные отсутствуют
11	457488.28	2339657.63	данные отсутствуют	данные отсутствуют
12	457484.59	2339708.48	данные отсутствуют	данные отсутствуют
13	457480.66	2339725.43	данные отсутствуют	данные отсутствуют
14	457447.98	2339727.76	данные отсутствуют	данные отсутствуют
15	457436.41	2339728.21	данные отсутствуют	данные отсутствуют

Государственный регистратор		ФГИС ЕГРН
полное наименование должности	подпись	инициалы, фамилия

М.П.



Выписка из Единого государственного реестра недвижимости об объекте недвижимости  
**Описание местоположения земельного участка**

<b>Земельный участок</b>			
(вид объекта недвижимости)			
Лист № __ Раздела <b>3.2</b>	Всего листов раздела <b>3.2</b> : __	Всего разделов: __	Всего листов выписки: __
<b>29.05.2021.№ 99/2021/395571892</b>			
Кадастровый номер:		<b>47:10:0804001:176</b>	

Сведения о характерных точках границы земельного участка				
Система координат				
Зона №				
Номер точки	Координаты		Описание закрепления на местности	Средняя квадратическая погрешность определения координат характерных точек границ земельного участка, м
	X	Y		
1	2	3	4	5
16	457409.09	2339729.76	данные отсутствуют	данные отсутствуют
17	457367.23	2339734.34	данные отсутствуют	данные отсутствуют
18	457331.92	2339738.69	данные отсутствуют	данные отсутствуют
19	457317.35	2339751.61	данные отсутствуют	данные отсутствуют
20	457233.29	2339535.07	данные отсутствуют	данные отсутствуют
21	457269.6	2339516.88	данные отсутствуют	данные отсутствуют
22	457277.82	2339514.07	данные отсутствуют	данные отсутствуют
23	457287.91	2339509.77	данные отсутствуют	данные отсутствуют
24	457295.78	2339507.4	данные отсутствуют	данные отсутствуют
25	457303.17	2339503.91	данные отсутствуют	данные отсутствуют
26	457317.33	2339497.71	данные отсутствуют	данные отсутствуют
27	457325.88	2339492.49	данные отсутствуют	данные отсутствуют
28	457332.3	2339489.62	данные отсутствуют	данные отсутствуют
29	457343.78	2339483.77	данные отсутствуют	данные отсутствуют
30	457346.48	2339482.43	данные отсутствуют	данные отсутствуют

Государственный регистратор		ФГИС ЕГРН
полное наименование должности	подпись	инициалы, фамилия

М.П.

Выписка из Единого государственного реестра недвижимости об объекте недвижимости  
**Описание местоположения земельного участка**

<b>Земельный участок</b>			
(вид объекта недвижимости)			
Лист № __ Раздела <b>3.2</b>	Всего листов раздела <b>3.2</b> : __	Всего разделов: __	Всего листов выписки: __
<b>29.05.2021.№ 99/2021/395571892</b>			
Кадастровый номер:		<b>47:10:0804001:176</b>	

Сведения о характерных точках границы земельного участка				
Система координат				
Зона №				
Номер точки	Координаты		Описание закрепления на местности	Средняя квадратическая погрешность определения координат характерных точек границ земельного участка, м
	X	Y		
1	2	3	4	5
31	457350.78	2339479.88	данные отсутствуют	данные отсутствуют
32	457356.79	2339490.56	данные отсутствуют	данные отсутствуют
33	457375.46	2339480.53	данные отсутствуют	данные отсутствуют
34	457366.76	2339468.32	данные отсутствуют	данные отсутствуют
35	457363.33	2339463.91	данные отсутствуют	данные отсутствуют
36	457322.78	2339418.2	данные отсутствуют	данные отсутствуют
37	457310.57	2339413.12	данные отсутствуют	данные отсутствуют
38	457291.41	2339396.22	данные отсутствуют	данные отсутствуют
39	457299.98	2339391.17	данные отсутствуют	данные отсутствуют
40	457300.97	2339363.4	данные отсутствуют	данные отсутствуют
41	457328.28	2339349.12	данные отсутствуют	данные отсутствуют
42	457348.54	2339337.73	данные отсутствуют	данные отсутствуют
43	457369.77	2339325.45	данные отсутствуют	данные отсутствуют
44	457405.73	2339303.93	данные отсутствуют	данные отсутствуют
45	457425.27	2339292.59	данные отсутствуют	данные отсутствуют

Государственный регистратор		ФГИС ЕГРН
полное наименование должности	подпись	инициалы, фамилия

М.П.

Выписка из Единого государственного реестра недвижимости об объекте недвижимости  
**Описание местоположения земельного участка**

<b>Земельный участок</b>			
<small>(вид объекта недвижимости)</small>			
Лист № __ Раздела <b>3.2</b>	Всего листов раздела <b>3.2</b> : __	Всего разделов: __	Всего листов выписки: __
<b>29.05.2021.№ 99/2021/395571892</b>			
Кадастровый номер:		<b>47:10:0804001:176</b>	

Сведения о характерных точках границы земельного участка				
Система координат				
Зона №				
Номер точки	Координаты		Описание закрепления на местности	Средняя квадратическая погрешность определения координат характерных точек границ земельного участка, м
	X	Y		
1	2	3	4	5
46	457478.91	2339257.56	данные отсутствуют	данные отсутствуют
47	457481.83	2339261.44	данные отсутствуют	данные отсутствуют
48	457507.25	2339297.45	данные отсутствуют	данные отсутствуют
49	457590.1	2339223.65	данные отсутствуют	данные отсутствуют
50	457679.48	2339276.75	данные отсутствуют	данные отсутствуют
51	457723.81	2339303.08	данные отсутствуют	данные отсутствуют
52	457726.13	2339304.46	данные отсутствуют	данные отсутствуют
53	457760.66	2339324.25	данные отсутствуют	данные отсутствуют
54	457801.58	2339347.28	данные отсутствуют	данные отсутствуют
55	457813.91	2339354.42	данные отсутствуют	данные отсутствуют
56	457875.28	2339389.9	данные отсутствуют	данные отсутствуют
57	457650.47	2339655.89	данные отсутствуют	данные отсутствуют
58	457630.52	2339652.9	данные отсутствуют	данные отсутствуют
59	457624.84	2339691.49	данные отсутствуют	данные отсутствуют
60	457644.74	2339694.44	данные отсутствуют	данные отсутствуют

Государственный регистратор		ФГИС ЕГРН
полное наименование должности	подпись	инициалы, фамилия

М.П.



Выписка из Единого государственного реестра недвижимости об объекте недвижимости  
**Описание местоположения земельного участка**

<b>Земельный участок</b>			
(вид объекта недвижимости)			
Лист № __ Раздела <b>3.2</b>	Всего листов раздела <b>3.2</b> : __	Всего разделов: __	Всего листов выписки: __
<b>29.05.2021.№ 99/2021/395571892</b>			
Кадастровый номер:		<b>47:10:0804001:176</b>	

Сведения о характерных точках границы земельного участка				
Система координат				
Зона №				
Номер точки	Координаты		Описание закрепления на местности	Средняя квадратическая погрешность определения координат характерных точек границ земельного участка, м
	X	Y		
1	2	3	4	5
61	457844.61	2339737.97	данные отсутствуют	данные отсутствуют
62	457851.44	2339739.11	данные отсутствуют	данные отсутствуют
63	457854.12	2339721.96	данные отсутствуют	данные отсутствуют
64	457847.36	2339720.8	данные отсутствуют	данные отсутствуют
65	457652.81	2339367.84	данные отсутствуют	данные отсутствуют
66	457648.94	2339393.96	данные отсутствуют	данные отсутствуют
67	457668.67	2339396.88	данные отсутствуют	данные отсутствуют
68	457672.46	2339370.93	данные отсутствуют	данные отсутствуют

Государственный регистратор		ФГИС ЕГРН
полное наименование должности	подпись	инициалы, фамилия

М.П.

Выписка из Единого государственного реестра недвижимости об объекте недвижимости  
**Сведения о частях земельного участка**

<b>Земельный участок</b>			
(вид объекта недвижимости)			
Лист № __ Раздела <b>4</b>	Всего листов раздела <b>4</b> : __	Всего разделов: __	Всего листов выписки: __
<b>29.05.2021.№ 99/2021/395571892</b>			
Кадастровый номер:		<b>47:10:0804001:176</b>	

План (чертеж, схема) части земельного участка	Учетный номер части: <b>47:10:0804001:176/1</b>
	
Масштаб 1: данные отсутствуют	Условные обозначения:

Государственный регистратор		ФГИС ЕГРН
полное наименование должности	подпись	инициалы, фамилия

М.П.

Выписка из Единого государственного реестра недвижимости об объекте недвижимости  
**Сведения о частях земельного участка**

<b>Земельный участок</b>			
<small>(вид объекта недвижимости)</small>			
Лист № __ Раздела <b>4.1</b>	Всего листов раздела <b>4.1</b> : __	Всего разделов: __	Всего листов выписки: __
<b>29.05.2021.№ 99/2021/395571892</b>			
Кадастровый номер:		<b>47:10:0804001:176</b>	

Учетный номер части	Площадь (м <sup>2</sup> )	Содержание ограничения в использовании или ограничения права на объект недвижимости или обременения объекта недвижимости
1	2	3
1	66294	Иные ограничения (обременения) прав, Свидетельство о государственной регистрации права № 78-АД 223102 от 26.10.2009, Временные. Дата истечения срока действия временного характера - 09.08.2019

Государственный регистратор		ФГИС ЕГРН
полное наименование должности	подпись	инициалы, фамилия

М.П.



Выписка из Единого государственного реестра недвижимости об объекте недвижимости  
Сведения о частях земельного участка

<b>Земельный участок</b>				
<small>(вид объекта недвижимости)</small>				
Лист № ___ Раздела <b>4.2</b>		Всего листов раздела <b>4.2</b> : ___		Всего разделов: ___
Всего листов выписки: ___				
<b>29.05.2021.№ 99/2021/395571892</b>				
Кадастровый номер:			<b>47:10:0804001:176</b>	
Сведения о характерных точках границы части (частей) земельного участка				
Учетный номер части: 1				
Система координат: Местная 167				
Зона №				
Номер точки	Координаты, м		Описание закрепления на местности	Средняя квадратическая погрешность определения координат характерных точек границы части земельного участка, м
	X	Y		
1	2	3	4	5
20	457233.29	2339535.07	данные отсутствуют	данные отсутствуют
20	457233.29	2339535.07	данные отсутствуют	данные отсутствуют
21	457269.6	2339516.88	данные отсутствуют	данные отсутствуют
22	457277.82	2339514.07	данные отсутствуют	данные отсутствуют
23	457287.91	2339509.77	данные отсутствуют	данные отсутствуют
24	457295.78	2339507.4	данные отсутствуют	данные отсутствуют
25	457303.17	2339503.91	данные отсутствуют	данные отсутствуют
26	457317.33	2339497.71	данные отсутствуют	данные отсутствуют
27	457325.88	2339492.49	данные отсутствуют	данные отсутствуют
28	457332.3	2339489.62	данные отсутствуют	данные отсутствуют
29	457343.78	2339483.77	данные отсутствуют	данные отсутствуют
30	457346.48	2339482.43	данные отсутствуют	данные отсутствуют
31	457350.78	2339479.88	данные отсутствуют	данные отсутствуют
32	457356.79	2339490.56	данные отсутствуют	данные отсутствуют
33	457375.46	2339480.53	данные отсутствуют	данные отсутствуют
34	457366.76	2339468.32	данные отсутствуют	данные отсутствуют
Государственный регистратор			ФГИС ЕГРН	
полное наименование должности			подпись	
			инициалы, фамилия	

М.П.

Выписка из Единого государственного реестра недвижимости об объекте недвижимости  
Сведения о частях земельного участка

<b>Земельный участок</b>			
(вид объекта недвижимости)			
Лист № __ Раздела <b>4.2</b>	Всего листов раздела <b>4.2</b> : __	Всего разделов: __	Всего листов выписки: __
<b>29.05.2021 № 99/2021/395571892</b>			
Кадастровый номер:		<b>47:10:0804001:176</b>	

Номер точки	Координаты, м		Описание закрепления на местности	Средняя квадратическая погрешность определения координат характерных точек границы части земельного участка, м
	X	Y		
1	2	3	4	5
35	457363.33	2339463.91	данные отсутствуют	данные отсутствуют
36	457322.78	2339418.2	данные отсутствуют	данные отсутствуют
37	457310.57	2339413.12	данные отсутствуют	данные отсутствуют
38	457291.41	2339396.22	данные отсутствуют	данные отсутствуют
39	457299.98	2339391.17	данные отсутствуют	данные отсутствуют
40	457300.97	2339363.4	данные отсутствуют	данные отсутствуют
41	457328.28	2339349.12	данные отсутствуют	данные отсутствуют
42	457348.54	2339337.73	данные отсутствуют	данные отсутствуют
43	457369.77	2339325.45	данные отсутствуют	данные отсутствуют
44	457405.73	2339303.93	данные отсутствуют	данные отсутствуют
45	457425.27	2339292.59	данные отсутствуют	данные отсутствуют
46	457478.91	2339257.56	данные отсутствуют	данные отсутствуют
47	457481.83	2339261.44	данные отсутствуют	данные отсутствуют
48	457507.25	2339297.45	данные отсутствуют	данные отсутствуют
49	457590.1	2339223.65	данные отсутствуют	данные отсутствуют
50	457679.48	2339276.75	данные отсутствуют	данные отсутствуют
69	457708.47	2339293.96	данные отсутствуют	данные отсутствуют
Государственный регистратор				ФГИС ЕГРН
полное наименование должности			подпись	инициалы, фамилия

М.П.

Выписка из Единого государственного реестра недвижимости об объекте недвижимости  
**Сведения о частях земельного участка**

<b>Земельный участок</b>			
<small>(вид объекта недвижимости)</small>			
Лист № __ Раздела <b>4.2</b>	Всего листов раздела <b>4.2</b> : __	Всего разделов: __	Всего листов выписки: __
<b>29.05.2021 № 99/2021/395571892</b>			
Кадастровый номер:		<b>47:10:0804001:176</b>	

Номер точки	Координаты, м		Описание закрепления на местности	Средняя квадратическая погрешность определения координат характерных точек границы части земельного участка, м
	X	Y		
1	2	3	4	5
70	457561.67	2339418.75	данные отсутствуют	данные отсутствуют
71	457447.23	2339488.3	данные отсутствуют	данные отсутствуют
72	457385.73	2339522.29	данные отсутствуют	данные отсутствуют
73	457258.45	2339599.89	данные отсутствуют	данные отсутствуют

Государственный регистратор		ФГИС ЕГРН
полное наименование должности	подпись	инициалы, фамилия

М.П.



Выписка из Единого государственного реестра недвижимости об объекте недвижимости  
**Сведения о характеристиках объекта недвижимости**

На основании запроса от 04.06.2021 г., поступившего на рассмотрение 04.06.2021 г., сообщаем, что согласно записям Единого государственного реестра недвижимости:

<b>Земельный участок</b>			
(вид объекта недвижимости)			
Лист № ___ Раздела <b>1</b>	Всего листов раздела <b>1</b> : ___	Всего разделов: ___	Всего листов выписки: ___
<b>04.06.2021.№ 99/2021/397110180</b>			
Кадастровый номер:		<b>47:10:0801001:216</b>	

Номер кадастрового квартала:	47:10:0801001
Дата присвоения кадастрового номера:	24.03.2020
Ранее присвоенный государственный учетный номер:	данные отсутствуют
Адрес:	Ленинградская область, Волховский муниципальный район, Колчановское сельское поселение
Площадь:	473151 +/- 5056 кв. м
Кадастровая стоимость, руб.:	1887872.49
Кадастровые номера расположенных в пределах земельного участка объектов недвижимости:	данные отсутствуют
Кадастровые номера объектов недвижимости, из которых образован объект недвижимости:	47:10:0800000:1
Кадастровые номера образованных объектов недвижимости:	данные отсутствуют
Сведения о включении объекта недвижимости в состав предприятия как имущественного комплекса:	

Государственный регистратор		ФГИС ЕГРН
полное наименование должности	подпись	инициалы, фамилия

М.П.

Выписка из Единого государственного реестра недвижимости об объекте недвижимости  
**Сведения о характеристиках объекта недвижимости**

<b>Земельный участок</b>			
(вид объекта недвижимости)			
Лист № __ Раздела <b>1</b>	Всего листов раздела <b>1</b> : __	Всего разделов: __	Всего листов выписки: __
<b>04.06.2021.№ 99/2021/397110180</b>			
Кадастровый номер:		<b>47:10:0801001:216</b>	

Категория земель:	Земли сельскохозяйственного назначения
Виды разрешенного использования:	Для сельскохозяйственного использования
Сведения о кадастровом инженере:	Гайкевич Любовь Павловна №47-12-0447, Общество с ограниченной ответственностью "ТРИЭФ"
Сведения о лесах, водных объектах и об иных природных объектах, расположенных в пределах земельного участка:	данные отсутствуют
Сведения о том, что земельный участок полностью или частично расположен в границах зоны с особыми условиями использования территории или территории объекта культурного наследия	данные отсутствуют
Сведения о том, что земельный участок расположен в границах особой экономической зоны, территории опережающего социально-экономического развития, зоны территориального развития в Российской Федерации, игровой зоны:	данные отсутствуют
Сведения о том, что земельный участок расположен в границах особо охраняемой природной территории, охотничьих угодий, лесничеств, лесопарков:	данные отсутствуют
Сведения о результатах проведения государственного земельного надзора:	данные отсутствуют
Сведения о расположении земельного участка в границах территории, в отношении которой утвержден проект межевания территории:	данные отсутствуют

Государственный регистратор		ФГИС ЕГРН
полное наименование должности	подпись	инициалы, фамилия

М.П.

Выписка из Единого государственного реестра недвижимости об объекте недвижимости  
Сведения о характеристиках объекта недвижимости

<b>Земельный участок</b>			
(вид объекта недвижимости)			
Лист № ___ Раздела <b>1</b>	Всего листов раздела <b>1</b> : ___	Всего разделов: ___	Всего листов выписки: ___
<b>04.06.2021.№ 99/2021/397110180</b>			
Кадастровый номер:		<b>47:10:0801001:216</b>	

Условный номер земельного участка:	данные отсутствуют
Сведения о принятии акта и (или) заключении договора, предусматривающих предоставление в соответствии с земельным законодательством исполнительным органом государственной власти или органом местного самоуправления находящегося в государственной или муниципальной собственности земельного участка для строительства наемного дома социального использования или наемного дома коммерческого использования:	данные отсутствуют
Сведения о том, что земельный участок или земельные участки образованы на основании решения об изъятии земельного участка и (или) расположенного на нем объекта недвижимости для государственных или муниципальных нужд:	данные отсутствуют
Сведения о том, что земельный участок образован из земель или земельного участка, государственная собственность на которые не разграничена:	данные отсутствуют
Сведения о наличии земельного спора о местоположении границ земельных участков:	данные отсутствуют
Статус записи об объекте недвижимости:	Сведения об объекте недвижимости имеют статус "актуальные"
Особые отметки:	Граница земельного участка состоит из 4 контуров. Для данного земельного участка обеспечен доступ посредством земельного участка (земельных участков) с кадастровым номером (кадастровыми номерами) 47:10:0800000:20. Сведения о видах разрешенного использования имеют статус «Актуальные незасвидетельствованные». Право (ограничение права, обременение объекта недвижимости) зарегистрировано на данный объект недвижимости с видами разрешенного использования «Для сельскохозяйственного производства».
Получатель выписки:	Лисенкова Анастасия Сергеевна

Государственный регистратор		ФГИС ЕГРН
полное наименование должности	подпись	инициалы, фамилия



Выписка из Единого государственного реестра недвижимости об объекте недвижимости  
Сведения о зарегистрированных правах

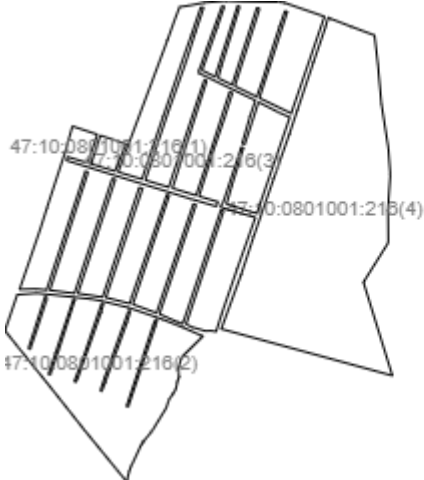
<b>Земельный участок</b>	
(вид объекта недвижимости)	
Лист № ___ Раздела <b>2</b>	Всего листов раздела <b>2</b> : ___
Всего разделов: ___	
Всего листов выписки: ___	
<b>04.06.2021 № 99/2021/397110180</b>	
Кадастровый номер:	<b>47:10:0801001:216</b>
1. Правообладатель (правообладатели):	1.1. Акционерное общество "Алексино", ИНН: 4718001110
2. Вид, номер и дата государственной регистрации права:	2.1. Собственность, № 47:10:0801001:216-47/010/2020-1 от 25.03.2020
3. Ограничение прав и обременение объекта недвижимости:	не зарегистрировано
4. Договоры участия в долевом строительстве:	данные отсутствуют
5. Заявленные в судебном порядке права требования:	данные отсутствуют
6. Сведения о возражении в отношении зарегистрированного права:	данные отсутствуют
7. Сведения о наличии решения об изъятии объекта недвижимости для государственных и муниципальных нужд:	данные отсутствуют
8. Сведения о невозможности государственной регистрации без личного участия правообладателя или его законного представителя:	
9. Правопритязания и сведения о наличии поступивших, но не рассмотренных заявлений о проведении государственной регистрации права (перехода, прекращения права), ограничения права или обременения объекта недвижимости, сделки в отношении объекта недвижимости:	данные отсутствуют
10. Сведения об осуществлении государственной регистрации сделки, права, ограничения права без необходимого в силу закона согласия третьего лица, органа:	данные отсутствуют
11. Сведения о невозможности государственной регистрации перехода, прекращения, ограничения права на земельный участок из земель сельскохозяйственного назначения:	

Государственный регистратор		ФГИС ЕГРН
полное наименование должности	подпись	инициалы, фамилия

М.П.

Выписка из Единого государственного реестра недвижимости об объекте недвижимости  
**Описание местоположения земельного участка**

<b>Земельный участок</b>			
(вид объекта недвижимости)			
Лист № ___ Раздела <b>3</b>	Всего листов раздела <b>3</b> : ___	Всего разделов: ___	Всего листов выписки: ___
<b>04.06.2021 № 99/2021/397110180</b>			
Кадастровый номер:		<b>47:10:0801001:216</b>	


План (чертеж, схема) земельного участка			
			
Масштаб 1: данные отсутствуют	Условные обозначения:		

Государственный регистратор		ФГИС ЕГРН
полное наименование должности	подпись	инициалы, фамилия

М.П.

Выписка из Единого государственного реестра недвижимости об объекте недвижимости  
**Описание местоположения земельного участка**

<b>Земельный участок</b>			
(вид объекта недвижимости)			
Лист № ___ Раздела <b>3</b>	Всего листов раздела <b>3</b> : ___	Всего разделов: ___	Всего листов выписки: ___
<b>04.06.2021 № 99/2021/397110180</b>			
Кадастровый номер:		<b>47:10:0801001:216</b>	

План (чертеж, схема) земельного участка			
			
Масштаб 1: данные отсутствуют	Условные обозначения:		

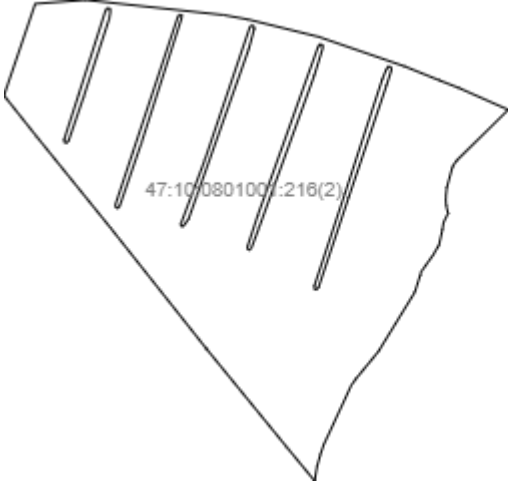
Государственный регистратор		ФГИС ЕГРН
полное наименование должности	подпись	инициалы, фамилия

М.П.



Выписка из Единого государственного реестра недвижимости об объекте недвижимости  
**Описание местоположения земельного участка**

<b>Земельный участок</b>			
(вид объекта недвижимости)			
Лист № ___ Раздела <b>3</b>	Всего листов раздела <b>3</b> : ___	Всего разделов: ___	Всего листов выписки: ___
<b>04.06.2021 № 99/2021/397110180</b>			
Кадастровый номер:		<b>47:10:0801001:216</b>	

План (чертеж, схема) земельного участка			
			
Масштаб 1: данные отсутствуют	Условные обозначения:		

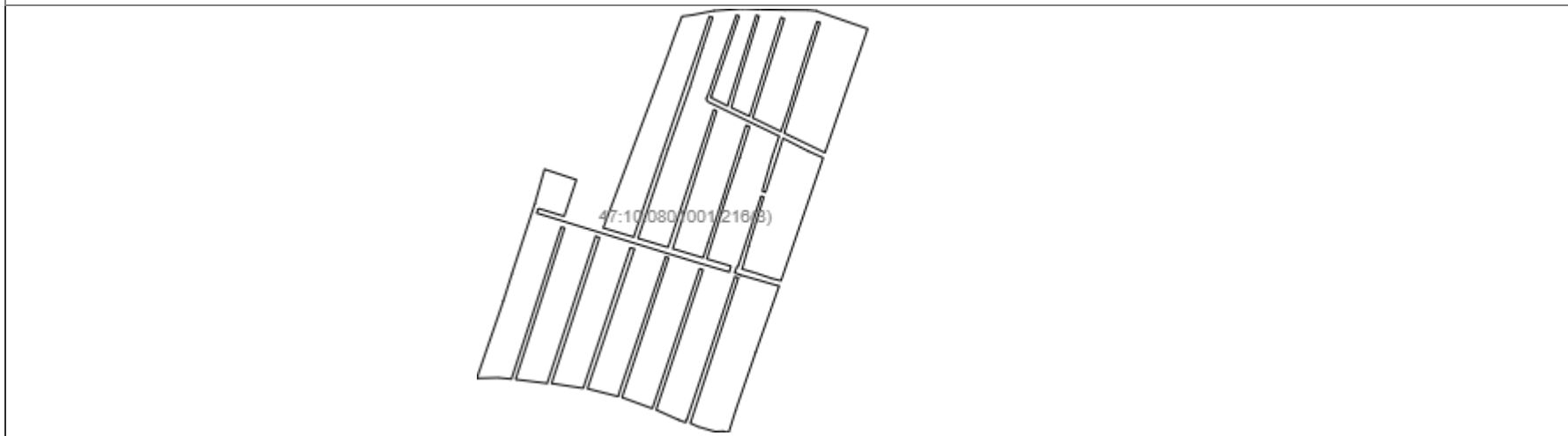
Государственный регистратор		ФГИС ЕГРН
полное наименование должности	подпись	инициалы, фамилия

М.П.

Выписка из Единого государственного реестра недвижимости об объекте недвижимости  
**Описание местоположения земельного участка**

<b>Земельный участок</b>			
(вид объекта недвижимости)			
Лист № ___ Раздела <b>3</b>	Всего листов раздела <b>3</b> : ___	Всего разделов: ___	Всего листов выписки: ___
<b>04.06.2021 № 99/2021/397110180</b>			
Кадастровый номер:		<b>47:10:0801001:216</b>	

План (чертеж, схема) земельного участка




Масштаб 1: данные отсутствуют	Условные обозначения:		
-------------------------------	-----------------------	--	--

Государственный регистратор		ФГИС ЕГРН
полное наименование должности	подпись	инициалы, фамилия

М.П.

Выписка из Единого государственного реестра недвижимости об объекте недвижимости  
**Описание местоположения земельного участка**

<b>Земельный участок</b>			
(вид объекта недвижимости)			
Лист № __ Раздела <b>3</b>	Всего листов раздела <b>3</b> : __	Всего разделов: __	Всего листов выписки: __
<b>04.06.2021 № 99/2021/397110180</b>			
Кадастровый номер:		<b>47:10:0801001:216</b>	

План (чертеж, схема) земельного участка			
			
Масштаб 1: данные отсутствуют	Условные обозначения:		

Государственный регистратор		ФГИС ЕГРН
полное наименование должности	подпись	инициалы, фамилия

М.П.



Выписка из Единого государственного реестра недвижимости об объекте недвижимости  
**Описание местоположения земельного участка**

<b>Земельный участок</b>			
(вид объекта недвижимости)			
Лист № __ Раздела <b>3.1</b>	Всего листов раздела <b>3.1</b> : __	Всего разделов: __	Всего листов выписки: __
<b>04.06.2021 № 99/2021/397110180</b>			
Кадастровый номер:		<b>47:10:0801001:216</b>	

Описание местоположения границ земельного участка							
Номер п/п	Номер точки		Дирекционный угол	Горизонтальное проложение, м	Описание закрепления на местности	Кадастровые номера смежных участков	Сведения об адресах правообладателей смежных земельных участков
	начальная	конечная					
1	2	3	4	5	6	7	8
1	1	2	данные отсутствуют	данные отсутствуют	данные отсутствуют	данные отсутствуют	данные отсутствуют
2	1	2	данные отсутствуют	данные отсутствуют	вдоль канавы	данные отсутствуют	данные отсутствуют
3	1	2	данные отсутствуют	данные отсутствуют	вдоль канавы	данные отсутствуют	данные отсутствуют
4	1	2	данные отсутствуют	данные отсутствуют	вдоль канавы	данные отсутствуют	данные отсутствуют
5	1	2	данные отсутствуют	данные отсутствуют	вдоль канавы	данные отсутствуют	данные отсутствуют
6	2	3	данные отсутствуют	данные отсутствуют	вдоль канавы	данные отсутствуют	данные отсутствуют
7	2	3	данные отсутствуют	данные отсутствуют	вдоль канавы	данные отсутствуют	данные отсутствуют
8	2	3	данные отсутствуют	данные отсутствуют	вдоль канавы	данные отсутствуют	данные отсутствуют
9	2	3	данные отсутствуют	данные отсутствуют	вдоль канавы	данные отсутствуют	данные отсутствуют
10	2	3	данные отсутствуют	данные отсутствуют	вдоль канавы	данные отсутствуют	данные отсутствуют
11	3	4	данные отсутствуют	данные отсутствуют	вдоль канавы	данные отсутствуют	данные отсутствуют
12	3	4	данные отсутствуют	данные отсутствуют	вдоль канавы	данные отсутствуют	данные отсутствуют
13	3	4	данные отсутствуют	данные отсутствуют	вдоль канавы	данные отсутствуют	данные отсутствуют
14	3	4	данные	данные	вдоль канавы	данные отсутствуют	данные отсутствуют

			отсутствуют	отсутствуют			
15	3	4	данные отсутствуют	данные отсутствуют	вдоль канавы	данные отсутствуют	данные отсутствуют

Государственный регистратор		ФГИС ЕГРН
полное наименование должности		инициалы, фамилия

М.П.

Выписка из Единого государственного реестра недвижимости об объекте недвижимости  
**Описание местоположения земельного участка**

<b>Земельный участок</b>			
(вид объекта недвижимости)			
Лист № __ Раздела <b>3.1</b>	Всего листов раздела <b>3.1</b> : __	Всего разделов: __	Всего листов выписки: __
<b>04.06.2021.№ 99/2021/397110180</b>			
Кадастровый номер:		<b>47:10:0801001:216</b>	

Описание местоположения границ земельного участка							
Номер п/п	Номер точки		Дирекционный угол	Горизонтальное проложение, м	Описание закрепления на местности	Кадастровые номера смежных участков	Сведения об адресах правообладателей смежных земельных участков
	начальная	конечная					
1	2	3	4	5	6	7	8
16	4	1	данные отсутствуют	данные отсутствуют	вдоль канавы	данные отсутствуют	данные отсутствуют
17	4	5	данные отсутствуют	данные отсутствуют	вдоль канавы	данные отсутствуют	данные отсутствуют
18	4	5	данные отсутствуют	данные отсутствуют	вдоль канавы	данные отсутствуют	данные отсутствуют
19	4	5	данные отсутствуют	данные отсутствуют	вдоль канавы	данные отсутствуют	данные отсутствуют
20	4	5	данные отсутствуют	данные отсутствуют	вдоль канавы	данные отсутствуют	данные отсутствуют
21	5	6	данные отсутствуют	данные отсутствуют	вдоль канавы	данные отсутствуют	данные отсутствуют
22	5	6	данные отсутствуют	данные отсутствуют	вдоль канавы	данные отсутствуют	данные отсутствуют
23	5	6	данные отсутствуют	данные отсутствуют	данные отсутствуют	данные отсутствуют	данные отсутствуют
24	5	6	данные отсутствуют	данные отсутствуют	вдоль канавы	данные отсутствуют	данные отсутствуют
25	6	7	данные отсутствуют	данные отсутствуют	вдоль канавы	данные отсутствуют	данные отсутствуют
26	6	7	данные отсутствуют	данные отсутствуют	вдоль канавы	данные отсутствуют	данные отсутствуют
27	6	7	данные отсутствуют	данные отсутствуют	вдоль канавы	данные отсутствуют	данные отсутствуют
28	6	7	данные отсутствуют	данные отсутствуют	вдоль канавы	данные отсутствуют	данные отсутствуют



29	7	8	данные отсутствуют	данные отсутствуют	вдоль канавы	данные отсутствуют	данные отсутствуют
30	7	8	данные отсутствуют	данные отсутствуют	вдоль канавы	данные отсутствуют	данные отсутствуют

Государственный регистратор		ФГИС ЕГРН
полное наименование должности	подпись	инициалы, фамилия

М.П.

Выписка из Единого государственного реестра недвижимости об объекте недвижимости  
**Описание местоположения земельного участка**

<b>Земельный участок</b>			
(вид объекта недвижимости)			
Лист № __ Раздела <b>3.1</b>	Всего листов раздела <b>3.1</b> : __	Всего разделов: __	Всего листов выписки: __
<b>04.06.2021.№ 99/2021/397110180</b>			
Кадастровый номер:		<b>47:10:0801001:216</b>	

Описание местоположения границ земельного участка							
Номер п/п	Номер точки		Дирекционный угол	Горизонтальное проложение, м	Описание закрепления на местности	Кадастровые номера смежных участков	Сведения об адресах правообладателей смежных земельных участков
	начальная	конечная					
1	2	3	4	5	6	7	8
31	7	8	данные отсутствуют	данные отсутствуют	вдоль канавы	данные отсутствуют	данные отсутствуют
32	7	8	данные отсутствуют	данные отсутствуют	вдоль канавы	данные отсутствуют	данные отсутствуют
33	8	9	данные отсутствуют	данные отсутствуют	вдоль канавы	данные отсутствуют	данные отсутствуют
34	8	9	данные отсутствуют	данные отсутствуют	вдоль канавы	данные отсутствуют	данные отсутствуют
35	8	9	данные отсутствуют	данные отсутствуют	вдоль канавы	данные отсутствуют	данные отсутствуют
36	8	9	данные отсутствуют	данные отсутствуют	вдоль канавы	данные отсутствуют	данные отсутствуют
37	9	10	данные отсутствуют	данные отсутствуют	вдоль канавы	данные отсутствуют	данные отсутствуют
38	9	10	данные отсутствуют	данные отсутствуют	вдоль канавы	данные отсутствуют	данные отсутствуют
39	9	10	данные отсутствуют	данные отсутствуют	вдоль канавы	данные отсутствуют	данные отсутствуют
40	9	10	данные отсутствуют	данные отсутствуют	вдоль канавы	данные отсутствуют	данные отсутствуют
41	10	11	данные отсутствуют	данные отсутствуют	вдоль канавы	данные отсутствуют	данные отсутствуют
42	10	11	данные отсутствуют	данные отсутствуют	вдоль канавы	данные отсутствуют	данные отсутствуют
43	10	11	данные отсутствуют	данные отсутствуют	вдоль канавы	данные отсутствуют	данные отсутствуют

44	10	11	данные отсутствуют	данные отсутствуют	вдоль канавы	данные отсутствуют	данные отсутствуют
45	11	12	данные отсутствуют	данные отсутствуют	вдоль канавы	данные отсутствуют	данные отсутствуют

Государственный регистратор		ФГИС ЕГРН
полное наименование должности	подпись	инициалы, фамилия

М.П.



Выписка из Единого государственного реестра недвижимости об объекте недвижимости  
**Описание местоположения земельного участка**

<b>Земельный участок</b>			
(вид объекта недвижимости)			
Лист № __ Раздела <b>3.1</b>	Всего листов раздела <b>3.1</b> : __	Всего разделов: __	Всего листов выписки: __
<b>04.06.2021.№ 99/2021/397110180</b>			
Кадастровый номер:		<b>47:10:0801001:216</b>	

Описание местоположения границ земельного участка							
Номер п/п	Номер точки		Дирекционный угол	Горизонтальное проложение, м	Описание закрепления на местности	Кадастровые номера смежных участков	Сведения об адресах правообладателей смежных земельных участков
	начальная	конечная					
1	2	3	4	5	6	7	8
46	11	12	данные отсутствуют	данные отсутствуют	вдоль канавы	данные отсутствуют	данные отсутствуют
47	11	12	данные отсутствуют	данные отсутствуют	вдоль канавы	данные отсутствуют	данные отсутствуют
48	11	12	данные отсутствуют	данные отсутствуют	вдоль канавы	данные отсутствуют	данные отсутствуют
49	12	13	данные отсутствуют	данные отсутствуют	вдоль канавы	данные отсутствуют	данные отсутствуют
50	12	1	данные отсутствуют	данные отсутствуют	вдоль канавы	данные отсутствуют	данные отсутствуют
51	12	13	данные отсутствуют	данные отсутствуют	вдоль канавы	данные отсутствуют	данные отсутствуют
52	12	13	данные отсутствуют	данные отсутствуют	данные отсутствуют	данные отсутствуют	данные отсутствуют
53	13	14	данные отсутствуют	данные отсутствуют	вдоль канавы	данные отсутствуют	данные отсутствуют
54	13	14	данные отсутствуют	данные отсутствуют	вдоль канавы	данные отсутствуют	данные отсутствуют
55	13	14	данные отсутствуют	данные отсутствуют	данные отсутствуют	данные отсутствуют	данные отсутствуют
56	14	15	данные отсутствуют	данные отсутствуют	вдоль канавы	данные отсутствуют	данные отсутствуют
57	14	15	данные отсутствуют	данные отсутствуют	вдоль канавы	данные отсутствуют	данные отсутствуют
58	14	15	данные отсутствуют	данные отсутствуют	данные отсутствуют	данные отсутствуют	данные отсутствуют

59	15	16	данные отсутствуют	данные отсутствуют	вдоль канавы	данные отсутствуют	данные отсутствуют
60	15	16	данные отсутствуют	данные отсутствуют	вдоль канавы	данные отсутствуют	данные отсутствуют

Государственный регистратор		ФГИС ЕГРН
полное наименование должности	подпись	инициалы, фамилия

М.П.

Выписка из Единого государственного реестра недвижимости об объекте недвижимости  
**Описание местоположения земельного участка**

<b>Земельный участок</b>			
(вид объекта недвижимости)			
Лист № __ Раздела <b>3.1</b>	Всего листов раздела <b>3.1</b> : __	Всего разделов: __	Всего листов выписки: __
<b>04.06.2021.№ 99/2021/397110180</b>			
Кадастровый номер:		<b>47:10:0801001:216</b>	

Описание местоположения границ земельного участка							
Номер п/п	Номер точки		Дирекционный угол	Горизонтальное проложение, м	Описание закрепления на местности	Кадастровые номера смежных участков	Сведения об адресах правообладателей смежных земельных участков
	начальная	конечная					
1	2	3	4	5	6	7	8
61	15	16	данные отсутствуют	данные отсутствуют	данные отсутствуют	данные отсутствуют	данные отсутствуют
62	16	17	данные отсутствуют	данные отсутствуют	вдоль канавы	данные отсутствуют	данные отсутствуют
63	16	17	данные отсутствуют	данные отсутствуют	вдоль канавы	данные отсутствуют	данные отсутствуют
64	16	17	данные отсутствуют	данные отсутствуют	данные отсутствуют	данные отсутствуют	данные отсутствуют
65	17	18	данные отсутствуют	данные отсутствуют	вдоль канавы	данные отсутствуют	данные отсутствуют
66	17	18	данные отсутствуют	данные отсутствуют	вдоль канавы	данные отсутствуют	данные отсутствуют
67	17	18	данные отсутствуют	данные отсутствуют	данные отсутствуют	данные отсутствуют	данные отсутствуют
68	18	19	данные отсутствуют	данные отсутствуют	вдоль канавы	данные отсутствуют	данные отсутствуют
69	18	19	данные отсутствуют	данные отсутствуют	вдоль канавы	данные отсутствуют	данные отсутствуют
70	18	19	данные отсутствуют	данные отсутствуют	данные отсутствуют	данные отсутствуют	данные отсутствуют
71	19	20	данные отсутствуют	данные отсутствуют	вдоль канавы	данные отсутствуют	данные отсутствуют
72	19	20	данные отсутствуют	данные отсутствуют	вдоль канавы	данные отсутствуют	данные отсутствуют
73	19	20	данные отсутствуют	данные отсутствуют	данные отсутствуют	данные отсутствуют	данные отсутствуют



74	20	21	данные отсутствуют	данные отсутствуют	вдоль канавы	данные отсутствуют	данные отсутствуют
75	20	21	данные отсутствуют	данные отсутствуют	вдоль канавы	данные отсутствуют	данные отсутствуют

Государственный регистратор		ФГИС ЕГРН
полное наименование должности	подпись	инициалы, фамилия

М.П.

Выписка из Единого государственного реестра недвижимости об объекте недвижимости  
**Описание местоположения земельного участка**

<b>Земельный участок</b>			
(вид объекта недвижимости)			
Лист № __ Раздела <b>3.1</b>	Всего листов раздела <b>3.1</b> : __	Всего разделов: __	Всего листов выписки: __
<b>04.06.2021 № 99/2021/397110180</b>			
Кадастровый номер:		<b>47:10:0801001:216</b>	

Описание местоположения границ земельного участка							
Номер п/п	Номер точки		Дирекционный угол	Горизонтальное проложение, м	Описание закрепления на местности	Кадастровые номера смежных участков	Сведения об адресах правообладателей смежных земельных участков
	начальная	конечная					
1	2	3	4	5	6	7	8
76	20	1	данные отсутствуют	данные отсутствуют	данные отсутствуют	данные отсутствуют	данные отсутствуют
77	21	22	данные отсутствуют	данные отсутствуют	вдоль канавы	данные отсутствуют	данные отсутствуют
78	21	22	данные отсутствуют	данные отсутствуют	вдоль канавы	данные отсутствуют	данные отсутствуют
79	22	23	данные отсутствуют	данные отсутствуют	вдоль канавы	данные отсутствуют	данные отсутствуют
80	22	23	данные отсутствуют	данные отсутствуют	вдоль канавы	данные отсутствуют	данные отсутствуют
81	23	24	данные отсутствуют	данные отсутствуют	вдоль канавы	данные отсутствуют	данные отсутствуют
82	23	24	данные отсутствуют	данные отсутствуют	вдоль канавы	данные отсутствуют	данные отсутствуют
83	24	25	данные отсутствуют	данные отсутствуют	вдоль канавы	данные отсутствуют	данные отсутствуют
84	24	25	данные отсутствуют	данные отсутствуют	вдоль канавы	данные отсутствуют	данные отсутствуют
85	25	26	данные отсутствуют	данные отсутствуют	вдоль канавы	данные отсутствуют	данные отсутствуют
86	25	26	данные отсутствуют	данные отсутствуют	вдоль канавы	данные отсутствуют	данные отсутствуют
87	26	27	данные отсутствуют	данные отсутствуют	вдоль канавы	данные отсутствуют	данные отсутствуют
88	26	27	данные отсутствуют	данные отсутствуют	вдоль канавы	данные отсутствуют	данные отсутствуют

89	27	28	данные отсутствуют	данные отсутствуют	вдоль канавы	данные отсутствуют	данные отсутствуют
90	27	28	данные отсутствуют	данные отсутствуют	вдоль канавы	данные отсутствуют	данные отсутствуют

Государственный регистратор		ФГИС ЕГРН
полное наименование должности	подпись	инициалы, фамилия

М.П.



Выписка из Единого государственного реестра недвижимости об объекте недвижимости  
**Описание местоположения земельного участка**

<b>Земельный участок</b>			
(вид объекта недвижимости)			
Лист № __ Раздела <b>3.1</b>	Всего листов раздела <b>3.1</b> : __	Всего разделов: __	Всего листов выписки: __
<b>04.06.2021.№ 99/2021/397110180</b>			
Кадастровый номер:		<b>47:10:0801001:216</b>	

Описание местоположения границ земельного участка							
Номер п/п	Номер точки		Дирекционный угол	Горизонтальное проложение, м	Описание закрепления на местности	Кадастровые номера смежных участков	Сведения об адресах правообладателей смежных земельных участков
	начальная	конечная					
1	2	3	4	5	6	7	8
91	28	29	данные отсутствуют	данные отсутствуют	вдоль канавы	данные отсутствуют	данные отсутствуют
92	28	29	данные отсутствуют	данные отсутствуют	вдоль канавы	данные отсутствуют	данные отсутствуют
93	29	30	данные отсутствуют	данные отсутствуют	вдоль канавы	данные отсутствуют	данные отсутствуют
94	29	30	данные отсутствуют	данные отсутствуют	вдоль канавы	данные отсутствуют	данные отсутствуют
95	30	31	данные отсутствуют	данные отсутствуют	вдоль канавы	данные отсутствуют	данные отсутствуют
96	30	31	данные отсутствуют	данные отсутствуют	вдоль канавы	данные отсутствуют	данные отсутствуют
97	31	32	данные отсутствуют	данные отсутствуют	вдоль дороги	данные отсутствуют	данные отсутствуют
98	31	32	данные отсутствуют	данные отсутствуют	вдоль канавы	данные отсутствуют	данные отсутствуют
99	32	33	данные отсутствуют	данные отсутствуют	вдоль дороги	данные отсутствуют	данные отсутствуют
100	32	33	данные отсутствуют	данные отсутствуют	вдоль канавы	данные отсутствуют	данные отсутствуют
101	33	34	данные отсутствуют	данные отсутствуют	вдоль дороги	данные отсутствуют	данные отсутствуют
102	33	34	данные отсутствуют	данные отсутствуют	вдоль канавы	данные отсутствуют	данные отсутствуют
103	34	35	данные отсутствуют	данные отсутствуют	вдоль дороги	данные отсутствуют	данные отсутствуют

104	34	35	данные отсутствуют	данные отсутствуют	вдоль канавы	данные отсутствуют	данные отсутствуют
105	35	36	данные отсутствуют	данные отсутствуют	вдоль дороги	данные отсутствуют	данные отсутствуют

Государственный регистратор		ФГИС ЕГРН
полное наименование должности	подпись	инициалы, фамилия

М.П.

Выписка из Единого государственного реестра недвижимости об объекте недвижимости  
**Описание местоположения земельного участка**

<b>Земельный участок</b>			
(вид объекта недвижимости)			
Лист № __ Раздела <b>3.1</b>	Всего листов раздела <b>3.1</b> : __	Всего разделов: __	Всего листов выписки: __
<b>04.06.2021 № 99/2021/397110180</b>			
Кадастровый номер:		<b>47:10:0801001:216</b>	

Описание местоположения границ земельного участка							
Номер п/п	Номер точки		Дирекционный угол	Горизонтальное проложение, м	Описание закрепления на местности	Кадастровые номера смежных участков	Сведения об адресах правообладателей смежных земельных участков
	начальная	конечная					
1	2	3	4	5	6	7	8
106	35	36	данные отсутствуют	данные отсутствуют	вдоль канавы	данные отсутствуют	данные отсутствуют
107	36	1	данные отсутствуют	данные отсутствуют	данные отсутствуют	данные отсутствуют	данные отсутствуют
108	36	37	данные отсутствуют	данные отсутствуют	вдоль канавы	данные отсутствуют	данные отсутствуют
109	37	38	данные отсутствуют	данные отсутствуют	вдоль канавы	данные отсутствуют	данные отсутствуют
110	38	39	данные отсутствуют	данные отсутствуют	вдоль канавы	данные отсутствуют	данные отсутствуют
111	39	40	данные отсутствуют	данные отсутствуют	вдоль канавы	данные отсутствуют	данные отсутствуют
112	40	41	данные отсутствуют	данные отсутствуют	вдоль канавы	данные отсутствуют	данные отсутствуют
113	41	42	данные отсутствуют	данные отсутствуют	вдоль канавы	данные отсутствуют	данные отсутствуют
114	42	43	данные отсутствуют	данные отсутствуют	вдоль канавы	данные отсутствуют	данные отсутствуют
115	43	44	данные отсутствуют	данные отсутствуют	вдоль канавы	данные отсутствуют	данные отсутствуют
116	44	45	данные отсутствуют	данные отсутствуют	вдоль канавы	данные отсутствуют	данные отсутствуют
117	45	46	данные отсутствуют	данные отсутствуют	вдоль канавы	данные отсутствуют	данные отсутствуют
118	46	47	данные отсутствуют	данные отсутствуют	вдоль канавы	данные отсутствуют	данные отсутствуют



119	47	48	данные отсутствуют	данные отсутствуют	вдоль канавы	данные отсутствуют	данные отсутствуют
120	48	49	данные отсутствуют	данные отсутствуют	вдоль канавы	данные отсутствуют	данные отсутствуют

Государственный регистратор		ФГИС ЕГРН
полное наименование должности	подпись	инициалы, фамилия

М.П.

Выписка из Единого государственного реестра недвижимости об объекте недвижимости  
**Описание местоположения земельного участка**

<b>Земельный участок</b>			
(вид объекта недвижимости)			
Лист № __ Раздела <b>3.1</b>	Всего листов раздела <b>3.1</b> : __	Всего разделов: __	Всего листов выписки: __
<b>04.06.2021.№ 99/2021/397110180</b>			
Кадастровый номер:		<b>47:10:0801001:216</b>	

Описание местоположения границ земельного участка							
Номер п/п	Номер точки		Дирекционный угол	Горизонтальное проложение, м	Описание закрепления на местности	Кадастровые номера смежных участков	Сведения об адресах правообладателей смежных земельных участков
	начальная	конечная					
1	2	3	4	5	6	7	8
121	49	50	данные отсутствуют	данные отсутствуют	вдоль канавы	данные отсутствуют	данные отсутствуют
122	50	51	данные отсутствуют	данные отсутствуют	вдоль канавы	данные отсутствуют	данные отсутствуют
123	51	52	данные отсутствуют	данные отсутствуют	вдоль канавы	данные отсутствуют	данные отсутствуют
124	52	53	данные отсутствуют	данные отсутствуют	вдоль канавы	данные отсутствуют	данные отсутствуют
125	53	54	данные отсутствуют	данные отсутствуют	вдоль канавы	данные отсутствуют	данные отсутствуют
126	54	55	данные отсутствуют	данные отсутствуют	вдоль канавы	данные отсутствуют	данные отсутствуют
127	55	56	данные отсутствуют	данные отсутствуют	вдоль канавы	данные отсутствуют	данные отсутствуют
128	56	57	данные отсутствуют	данные отсутствуют	вдоль канавы	данные отсутствуют	данные отсутствуют
129	57	58	данные отсутствуют	данные отсутствуют	вдоль канавы	данные отсутствуют	данные отсутствуют
130	58	59	данные отсутствуют	данные отсутствуют	вдоль канавы	данные отсутствуют	данные отсутствуют
131	59	60	данные отсутствуют	данные отсутствуют	вдоль канавы	данные отсутствуют	данные отсутствуют
132	60	61	данные отсутствуют	данные отсутствуют	вдоль канавы	данные отсутствуют	данные отсутствуют
133	61	62	данные отсутствуют	данные отсутствуют	вдоль канавы	данные отсутствуют	данные отсутствуют

134	62	63	данные отсутствуют	данные отсутствуют	вдоль канавы	данные отсутствуют	данные отсутствуют
135	63	64	данные отсутствуют	данные отсутствуют	вдоль канавы	данные отсутствуют	данные отсутствуют

Государственный регистратор		ФГИС ЕГРН
полное наименование должности	подпись	инициалы, фамилия

М.П.



Выписка из Единого государственного реестра недвижимости об объекте недвижимости  
**Описание местоположения земельного участка**

<b>Земельный участок</b>			
(вид объекта недвижимости)			
Лист № __ Раздела <b>3.1</b>	Всего листов раздела <b>3.1</b> : __	Всего разделов: __	Всего листов выписки: __
<b>04.06.2021.№ 99/2021/397110180</b>			
Кадастровый номер:		<b>47:10:0801001:216</b>	

Описание местоположения границ земельного участка							
Номер п/п	Номер точки		Дирекционный угол	Горизонтальное проложение, м	Описание закрепления на местности	Кадастровые номера смежных участков	Сведения об адресах правообладателей смежных земельных участков
	начальная	конечная					
1	2	3	4	5	6	7	8
136	64	65	данные отсутствуют	данные отсутствуют	вдоль канавы	данные отсутствуют	данные отсутствуют
137	65	66	данные отсутствуют	данные отсутствуют	вдоль канавы	данные отсутствуют	данные отсутствуют
138	66	67	данные отсутствуют	данные отсутствуют	вдоль канавы	данные отсутствуют	данные отсутствуют
139	67	68	данные отсутствуют	данные отсутствуют	вдоль канавы	данные отсутствуют	данные отсутствуют
140	68	69	данные отсутствуют	данные отсутствуют	вдоль канавы	данные отсутствуют	данные отсутствуют
141	69	70	данные отсутствуют	данные отсутствуют	вдоль канавы	данные отсутствуют	данные отсутствуют
142	70	71	данные отсутствуют	данные отсутствуют	вдоль канавы	данные отсутствуют	данные отсутствуют
143	71	72	данные отсутствуют	данные отсутствуют	вдоль канавы	данные отсутствуют	данные отсутствуют
144	72	73	данные отсутствуют	данные отсутствуют	вдоль канавы	данные отсутствуют	данные отсутствуют
145	73	74	данные отсутствуют	данные отсутствуют	вдоль канавы	данные отсутствуют	данные отсутствуют
146	74	75	данные отсутствуют	данные отсутствуют	вдоль канавы	данные отсутствуют	данные отсутствуют
147	75	76	данные отсутствуют	данные отсутствуют	вдоль канавы	данные отсутствуют	данные отсутствуют
148	76	77	данные отсутствуют	данные отсутствуют	вдоль канавы	данные отсутствуют	данные отсутствуют

149	77	78	данные отсутствуют	данные отсутствуют	вдоль канавы	данные отсутствуют	данные отсутствуют
150	78	79	данные отсутствуют	данные отсутствуют	вдоль канавы	данные отсутствуют	данные отсутствуют

Государственный регистратор		ФГИС ЕГРН
полное наименование должности	подпись	инициалы, фамилия

М.П.

Выписка из Единого государственного реестра недвижимости об объекте недвижимости  
**Описание местоположения земельного участка**

<b>Земельный участок</b>			
(вид объекта недвижимости)			
Лист № __ Раздела <b>3.1</b>	Всего листов раздела <b>3.1</b> : __	Всего разделов: __	Всего листов выписки: __
<b>04.06.2021.№ 99/2021/397110180</b>			
Кадастровый номер:		<b>47:10:0801001:216</b>	

Описание местоположения границ земельного участка							
Номер п/п	Номер точки		Дирекционный угол	Горизонтальное проложение, м	Описание закрепления на местности	Кадастровые номера смежных участков	Сведения об адресах правообладателей смежных земельных участков
	начальная	конечная					
1	2	3	4	5	6	7	8
151	79	80	данные отсутствуют	данные отсутствуют	вдоль канавы	данные отсутствуют	данные отсутствуют
152	80	81	данные отсутствуют	данные отсутствуют	вдоль канавы	данные отсутствуют	данные отсутствуют
153	81	82	данные отсутствуют	данные отсутствуют	вдоль канавы	данные отсутствуют	данные отсутствуют
154	82	83	данные отсутствуют	данные отсутствуют	вдоль канавы	данные отсутствуют	данные отсутствуют
155	83	84	данные отсутствуют	данные отсутствуют	вдоль канавы	данные отсутствуют	данные отсутствуют
156	84	85	данные отсутствуют	данные отсутствуют	вдоль канавы	данные отсутствуют	данные отсутствуют
157	85	86	данные отсутствуют	данные отсутствуют	вдоль канавы	данные отсутствуют	данные отсутствуют
158	86	87	данные отсутствуют	данные отсутствуют	вдоль канавы	данные отсутствуют	данные отсутствуют
159	87	88	данные отсутствуют	данные отсутствуют	вдоль канавы	данные отсутствуют	данные отсутствуют
160	88	89	данные отсутствуют	данные отсутствуют	вдоль канавы	данные отсутствуют	данные отсутствуют
161	89	90	данные отсутствуют	данные отсутствуют	вдоль канавы	данные отсутствуют	данные отсутствуют
162	90	91	данные отсутствуют	данные отсутствуют	вдоль канавы	данные отсутствуют	данные отсутствуют
163	91	92	данные отсутствуют	данные отсутствуют	вдоль канавы	данные отсутствуют	данные отсутствуют



164	92	93	данные отсутствуют	данные отсутствуют	вдоль канавы	данные отсутствуют	данные отсутствуют
165	93	94	данные отсутствуют	данные отсутствуют	вдоль канавы	данные отсутствуют	данные отсутствуют

Государственный регистратор		ФГИС ЕГРН
полное наименование должности	подпись	инициалы, фамилия

М.П.

Выписка из Единого государственного реестра недвижимости об объекте недвижимости  
**Описание местоположения земельного участка**

<b>Земельный участок</b>			
(вид объекта недвижимости)			
Лист № __ Раздела <b>3.1</b>	Всего листов раздела <b>3.1</b> : __	Всего разделов: __	Всего листов выписки: __
<b>04.06.2021.№ 99/2021/397110180</b>			
Кадастровый номер:		<b>47:10:0801001:216</b>	

Описание местоположения границ земельного участка							
Номер п/п	Номер точки		Дирекционный угол	Горизонтальное проложение, м	Описание закрепления на местности	Кадастровые номера смежных участков	Сведения об адресах правообладателей смежных земельных участков
	начальная	конечная					
1	2	3	4	5	6	7	8
166	94	95	данные отсутствуют	данные отсутствуют	вдоль канавы	данные отсутствуют	данные отсутствуют
167	95	96	данные отсутствуют	данные отсутствуют	вдоль канавы	данные отсутствуют	данные отсутствуют
168	96	97	данные отсутствуют	данные отсутствуют	вдоль канавы	данные отсутствуют	данные отсутствуют
169	97	98	данные отсутствуют	данные отсутствуют	вдоль канавы	данные отсутствуют	данные отсутствуют
170	98	99	данные отсутствуют	данные отсутствуют	вдоль канавы	данные отсутствуют	данные отсутствуют
171	99	100	данные отсутствуют	данные отсутствуют	вдоль канавы	данные отсутствуют	данные отсутствуют
172	100	101	данные отсутствуют	данные отсутствуют	вдоль канавы	данные отсутствуют	данные отсутствуют
173	101	102	данные отсутствуют	данные отсутствуют	вдоль канавы	данные отсутствуют	данные отсутствуют
174	102	103	данные отсутствуют	данные отсутствуют	вдоль канавы	данные отсутствуют	данные отсутствуют
175	103	104	данные отсутствуют	данные отсутствуют	вдоль канавы	данные отсутствуют	данные отсутствуют
176	104	105	данные отсутствуют	данные отсутствуют	вдоль канавы	данные отсутствуют	данные отсутствуют
177	105	106	данные отсутствуют	данные отсутствуют	вдоль канавы	данные отсутствуют	данные отсутствуют
178	106	107	данные отсутствуют	данные отсутствуют	вдоль канавы	данные отсутствуют	данные отсутствуют

179	107	108	данные отсутствуют	данные отсутствуют	вдоль канавы	данные отсутствуют	данные отсутствуют
180	108	109	данные отсутствуют	данные отсутствуют	вдоль канавы	данные отсутствуют	данные отсутствуют

Государственный регистратор		ФГИС ЕГРН
полное наименование должности	подпись	инициалы, фамилия

М.П.



Выписка из Единого государственного реестра недвижимости об объекте недвижимости  
**Описание местоположения земельного участка**

<b>Земельный участок</b>			
(вид объекта недвижимости)			
Лист № __ Раздела <b>3.1</b>	Всего листов раздела <b>3.1</b> : __	Всего разделов: __	Всего листов выписки: __
<b>04.06.2021 № 99/2021/397110180</b>			
Кадастровый номер:		<b>47:10:0801001:216</b>	

Описание местоположения границ земельного участка							
Номер п/п	Номер точки		Дирекционный угол	Горизонтальное проложение, м	Описание закрепления на местности	Кадастровые номера смежных участков	Сведения об адресах правообладателей смежных земельных участков
	начальная	конечная					
1	2	3	4	5	6	7	8
181	109	110	данные отсутствуют	данные отсутствуют	вдоль канавы	данные отсутствуют	данные отсутствуют
182	110	111	данные отсутствуют	данные отсутствуют	вдоль канавы	данные отсутствуют	данные отсутствуют
183	111	112	данные отсутствуют	данные отсутствуют	вдоль канавы	данные отсутствуют	данные отсутствуют
184	112	113	данные отсутствуют	данные отсутствуют	вдоль канавы	данные отсутствуют	данные отсутствуют
185	113	114	данные отсутствуют	данные отсутствуют	вдоль канавы	данные отсутствуют	данные отсутствуют
186	114	115	данные отсутствуют	данные отсутствуют	вдоль канавы	данные отсутствуют	данные отсутствуют
187	115	116	данные отсутствуют	данные отсутствуют	вдоль канавы	данные отсутствуют	данные отсутствуют
188	116	117	данные отсутствуют	данные отсутствуют	вдоль канавы	данные отсутствуют	данные отсутствуют
189	117	118	данные отсутствуют	данные отсутствуют	вдоль канавы	данные отсутствуют	данные отсутствуют
190	118	119	данные отсутствуют	данные отсутствуют	вдоль канавы	данные отсутствуют	данные отсутствуют
191	119	120	данные отсутствуют	данные отсутствуют	вдоль канавы	данные отсутствуют	данные отсутствуют
192	120	121	данные отсутствуют	данные отсутствуют	вдоль канавы	данные отсутствуют	данные отсутствуют
193	121	122	данные отсутствуют	данные отсутствуют	вдоль канавы	данные отсутствуют	данные отсутствуют

194	122	123	данные отсутствуют	данные отсутствуют	вдоль канавы	данные отсутствуют	данные отсутствуют
195	123	124	данные отсутствуют	данные отсутствуют	вдоль канавы	данные отсутствуют	данные отсутствуют

Государственный регистратор		ФГИС ЕГРН
полное наименование должности	подпись	инициалы, фамилия

М.П.

Выписка из Единого государственного реестра недвижимости об объекте недвижимости  
**Описание местоположения земельного участка**

<b>Земельный участок</b>			
<small>(вид объекта недвижимости)</small>			
Лист № __ Раздела <b>3.1</b>	Всего листов раздела <b>3.1</b> : __	Всего разделов: __	Всего листов выписки: __
<b>04.06.2021.№ 99/2021/397110180</b>			
Кадастровый номер:		<b>47:10:0801001:216</b>	

Описание местоположения границ земельного участка							
Номер п/п	Номер точки		Дирекционный угол	Горизонтальное проложение, м	Описание закрепления на местности	Кадастровые номера смежных участков	Сведения об адресах правообладателей смежных земельных участков
	начальная	конечная					
1	2	3	4	5	6	7	8
196	124	125	данные отсутствуют	данные отсутствуют	вдоль канавы	данные отсутствуют	данные отсутствуют
197	125	126	данные отсутствуют	данные отсутствуют	вдоль канавы	данные отсутствуют	данные отсутствуют
198	126	127	данные отсутствуют	данные отсутствуют	вдоль канавы	данные отсутствуют	данные отсутствуют
199	127	128	данные отсутствуют	данные отсутствуют	вдоль канавы	данные отсутствуют	данные отсутствуют
200	128	129	данные отсутствуют	данные отсутствуют	вдоль канавы	данные отсутствуют	данные отсутствуют
201	129	130	данные отсутствуют	данные отсутствуют	вдоль канавы	данные отсутствуют	данные отсутствуют
202	130	131	данные отсутствуют	данные отсутствуют	вдоль канавы	данные отсутствуют	данные отсутствуют
203	131	132	данные отсутствуют	данные отсутствуют	вдоль канавы	данные отсутствуют	данные отсутствуют
204	132	1	данные отсутствуют	данные отсутствуют	вдоль канавы	данные отсутствуют	данные отсутствуют

Государственный регистратор		ФГИС ЕГРН
полное наименование должности	подпись	инициалы, фамилия

М.П.



Выписка из Единого государственного реестра недвижимости об объекте недвижимости  
**Описание местоположения земельного участка**

<b>Земельный участок</b>			
(вид объекта недвижимости)			
Лист № __ Раздела <b>3.2</b>	Всего листов раздела <b>3.2</b> : __	Всего разделов: __	Всего листов выписки: __
<b>04.06.2021.№ 99/2021/397110180</b>			
Кадастровый номер:		<b>47:10:0801001:216</b>	

Сведения о характерных точках границы земельного участка				
Система координат				
Зона №				
Номер точки	Координаты		Описание закрепления на местности	Средняя квадратическая погрешность определения координат характерных точек границ земельного участка, м
	X	Y		
1	2	3	4	5
1	458286.17	2337928.87	Закрепление отсутствует	2.1
2	458268.16	2337983.46	Закрепление отсутствует	2.1
3	458210.25	2337959.94	Закрепление отсутствует	2.1
4	458225.48	2337909.03	Закрепление отсутствует	2.1
5	457946.71	2337751.45	Закрепление отсутствует	2.1
6	457949.87	2337793.6	Закрепление отсутствует	2.1
7	457937.3	2337909.25	Закрепление отсутствует	2.1
8	457933.54	2337930	Закрепление отсутствует	2.1
9	457919.04	2337988.91	Закрепление отсутствует	2.1
10	457894.38	2338060.74	Закрепление отсутствует	2.1
11	457882.61	2338090.06	Закрепление отсутствует	2.1
12	457876.23	2338106.4	Закрепление отсутствует	2.1
13	457860.12	2338142.86	Закрепление отсутствует	2.1
14	457858.08	2338147.82	Закрепление отсутствует	2.1
15	457815.14	2338104.15	Закрепление отсутствует	2.1

Государственный регистратор		ФГИС ЕГРН
полное наименование должности	подпись	инициалы, фамилия

М.П.

Выписка из Единого государственного реестра недвижимости об объекте недвижимости  
**Описание местоположения земельного участка**

<b>Земельный участок</b>			
<small>(вид объекта недвижимости)</small>			
Лист № __ Раздела <b>3.2</b>	Всего листов раздела <b>3.2</b> : __	Всего разделов: __	Всего листов выписки: __
<b>04.06.2021.№ 99/2021/397110180</b>			
Кадастровый номер:		<b>47:10:0801001:216</b>	

Сведения о характерных точках границы земельного участка				
Система координат				
Зона №				
Номер точки	Координаты		Описание закрепления на местности	Средняя квадратическая погрешность определения координат характерных точек границ земельного участка, м
	X	Y		
1	2	3	4	5
16	457810.33	2338101.01	Закрепление отсутствует	2.1
17	457792.6	2338096.21	Закрепление отсутствует	2.1
18	457784.29	2338095.38	Закрепление отсутствует	2.1
19	457778.02	2338095.68	Закрепление отсутствует	2.1
20	457771.27	2338097.26	Закрепление отсутствует	2.1
21	457763.58	2338093.49	Закрепление отсутствует	2.1
22	457757.46	2338092.55	Закрепление отсутствует	2.1
23	457744.69	2338089.69	Закрепление отсутствует	2.1
24	457736.28	2338084.68	Закрепление отсутствует	2.1
25	457722.43	2338074.84	Закрепление отсутствует	2.1
26	457719.41	2338073.93	Закрепление отсутствует	2.1
27	457705.28	2338069.45	Закрепление отсутствует	2.1
28	457655.48	2338038.84	Закрепление отсутствует	2.1
29	457632.85	2338020.17	Закрепление отсутствует	2.1
30	457627.23	2338016.2	Закрепление отсутствует	2.1

Государственный регистратор		ФГИС ЕГРН
полное наименование должности	подпись	инициалы, фамилия

М.П.

Выписка из Единого государственного реестра недвижимости об объекте недвижимости  
**Описание местоположения земельного участка**

<b>Земельный участок</b>			
<small>(вид объекта недвижимости)</small>			
Лист № __ Раздела <b>3.2</b>	Всего листов раздела <b>3.2</b> : __	Всего разделов: __	Всего листов выписки: __
<b>04.06.2021.№ 99/2021/397110180</b>			
Кадастровый номер:		<b>47:10:0801001:216</b>	

Сведения о характерных точках границы земельного участка				
Система координат				
Зона №				
Номер точки	Координаты		Описание закрепления на местности	Средняя квадратическая погрешность определения координат характерных точек границ земельного участка, м
	X	Y		
1	2	3	4	5
31	457583.47	2337995.89	Закрепление отсутствует	2.1
32	457577.78	2337993.21	Закрепление отсутствует	2.1
33	457569.23	2337990.29	Закрепление отсутствует	2.1
34	457558.94	2337987.42	Закрепление отсутствует	2.1
35	457547.23	2337985.57	Закрепление отсутствует	2.1
36	457575.29	2337962.38	Закрепление отсутствует	2.1
37	457658	2337894.78	Закрепление отсутствует	2.1
38	457759.13	2337814.52	Закрепление отсутствует	2.1
39	457835.44	2337752.75	Закрепление отсутствует	2.1
40	457869.92	2337725.3	Закрепление отсутствует	2.1
41	457941.2	2337810.4	Закрепление отсутствует	2.1
42	457870.59	2337787.8	Закрепление отсутствует	2.1
43	457833.38	2337775.78	Закрепление отсутствует	2.1
44	457831.07	2337775.77	Закрепление отсутствует	2.1
45	457830.05	2337777.63	Закрепление отсутствует	2.1

Государственный регистратор		ФГИС ЕГРН
полное наименование должности	подпись	инициалы, фамилия

М.П.



Выписка из Единого государственного реестра недвижимости об объекте недвижимости  
**Описание местоположения земельного участка**

<b>Земельный участок</b>			
<small>(вид объекта недвижимости)</small>			
Лист № __ Раздела <b>3.2</b>	Всего листов раздела <b>3.2</b> : __	Всего разделов: __	Всего листов выписки: __
<b>04.06.2021.№ 99/2021/397110180</b>			
Кадастровый номер:		<b>47:10:0801001:216</b>	

Сведения о характерных точках границы земельного участка				
Система координат				
Зона №				
Номер точки	Координаты		Описание закрепления на местности	Средняя квадратическая погрешность определения координат характерных точек границ земельного участка, м
	X	Y		
1	2	3	4	5
46	457832.14	2337779.44	Закрепление отсутствует	2.1
47	457868.35	2337791.88	Закрепление отсутствует	2.1
48	457934.43	2337813.52	Закрепление отсутствует	2.1
49	457939.91	2337814.4	Закрепление отсутствует	2.1
50	457942.76	2337814.24	Закрепление отсутствует	2.1
51	457942.86	2337811.74	Закрепление отсутствует	2.1
52	457935.7	2337870.91	Закрепление отсутствует	2.1
53	457822.06	2337833.1	Закрепление отсутствует	2.1
54	457778.59	2337818.64	Закрепление отсутствует	2.1
55	457776.48	2337818.7	Закрепление отсутствует	2.1
56	457775.48	2337820.55	Закрепление отсутствует	2.1
57	457777.36	2337822.2	Закрепление отсутствует	2.1
58	457829.9	2337840.31	Закрепление отсутствует	2.1
59	457934.93	2337874.15	Закрепление отсутствует	2.1
60	457937.08	2337874.31	Закрепление отсутствует	2.1

Государственный регистратор		ФГИС ЕГРН
полное наименование должности	подпись	инициалы, фамилия

М.П.

Выписка из Единого государственного реестра недвижимости об объекте недвижимости  
**Описание местоположения земельного участка**

<b>Земельный участок</b>			
<small>(вид объекта недвижимости)</small>			
Лист № __ Раздела <b>3.2</b>	Всего листов раздела <b>3.2</b> : __	Всего разделов: __	Всего листов выписки: __
<b>04.06.2021.№ 99/2021/397110180</b>			
Кадастровый номер:		<b>47:10:0801001:216</b>	

Сведения о характерных точках границы земельного участка				
Система координат				
Зона №				
Номер точки	Координаты		Описание закрепления на местности	Средняя квадратическая погрешность определения координат характерных точек границ земельного участка, м
	X	Y		
1	2	3	4	5
61	457937.44	2337871.99	Закрепление отсутствует	2.1
62	457926.56	2337931.04	Закрепление отсутствует	2.1
63	457816.33	2337893.64	Закрепление отсутствует	2.1
64	457762.76	2337873.58	Закрепление отсутствует	2.1
65	457760.69	2337873.51	Закрепление отсутствует	2.1
66	457760.17	2337875.23	Закрепление отсутствует	2.1
67	457766.39	2337879.85	Закрепление отсутствует	2.1
68	457908.97	2337930.38	Закрепление отсутствует	2.1
69	457925.48	2337934.87	Закрепление отсутствует	2.1
70	457927.99	2337934.84	Закрепление отсутствует	2.1
71	457928.54	2337932.34	Закрепление отсутствует	2.1
72	457910.92	2337988.47	Закрепление отсутствует	2.1
73	457770.08	2337938.03	Закрепление отсутствует	2.1
74	457743.74	2337929.35	Закрепление отсутствует	2.1
75	457741.39	2337929.21	Закрепление отсутствует	2.1

Государственный регистратор		ФГИС ЕГРН
полное наименование должности	подпись	инициалы, фамилия

М.П.

Выписка из Единого государственного реестра недвижимости об объекте недвижимости  
**Описание местоположения земельного участка**

<b>Земельный участок</b>			
<small>(вид объекта недвижимости)</small>			
Лист № __ Раздела <b>3.2</b>	Всего листов раздела <b>3.2</b> : __	Всего разделов: __	Всего листов выписки: __
<b>04.06.2021.№ 99/2021/397110180</b>			
Кадастровый номер:		<b>47:10:0801001:216</b>	

Сведения о характерных точках границы земельного участка				
Система координат				
Зона №				
Номер точки	Координаты		Описание закрепления на местности	Средняя квадратическая погрешность определения координат характерных точек границ земельного участка, м
	X	Y		
1	2	3	4	5
76	457740.6	2337930.93	Закрепление отсутствует	2.1
77	457742.51	2337932.67	Закрепление отсутствует	2.1
78	457759.31	2337938.95	Закрепление отсутствует	2.1
79	457886.54	2337985.19	Закрепление отсутствует	2.1
80	457909.7	2337992.34	Закрепление отсутствует	2.1
81	457912.12	2337992.33	Закрепление отсутствует	2.1
82	457912.81	2337989.99	Закрепление отсутствует	2.1
83	457892.26	2338045.75	Закрепление отсутствует	2.1
84	457883.55	2338042.16	Закрепление отсутствует	2.1
85	457787.45	2338010.74	Закрепление отсутствует	2.1
86	457710.46	2337985.26	Закрепление отсутствует	2.1
87	457708.2	2337985.31	Закрепление отсутствует	2.1
88	457707.32	2337986.97	Закрепление отсутствует	2.1
89	457709.28	2337988.78	Закрепление отсутствует	2.1
90	457784.24	2338013.89	Закрепление отсутствует	2.1

Государственный регистратор		ФГИС ЕГРН
полное наименование должности	подпись	инициалы, фамилия

М.П.



Выписка из Единого государственного реестра недвижимости об объекте недвижимости  
**Описание местоположения земельного участка**

<b>Земельный участок</b>			
<small>(вид объекта недвижимости)</small>			
Лист № __ Раздела <b>3.2</b>	Всего листов раздела <b>3.2</b> : __	Всего разделов: __	Всего листов выписки: __
<b>04.06.2021.№ 99/2021/397110180</b>			
Кадастровый номер:		<b>47:10:0801001:216</b>	

Сведения о характерных точках границы земельного участка				
Система координат				
Зона №				
Номер точки	Координаты		Описание закрепления на местности	Средняя квадратическая погрешность определения координат характерных точек границ земельного участка, м
	X	Y		
1	2	3	4	5
91	457878.17	2338045.66	Закрепление отсутствует	2.1
92	457890.81	2338049.72	Закрепление отсутствует	2.1
93	457893.44	2338049.8	Закрепление отсутствует	2.1
94	457894.26	2338047.4	Закрепление отсутствует	2.1
95	457957.92	2337756.46	Закрепление отсутствует	2.1
96	458086.21	2337800.48	Закрепление отсутствует	2.1
97	458132.17	2337814.96	Закрепление отсутствует	2.1
98	458249.17	2337853.17	Закрепление отсутствует	2.1
99	458305.86	2337869.19	Закрепление отсутствует	2.1
100	458288.38	2337922.17	Закрепление отсутствует	2.1
101	458227.57	2337901.96	Закрепление отсутствует	2.1
102	458240.6	2337858.84	Закрепление отсутствует	2.1
103	458232.87	2337856.31	Закрепление отсутствует	2.1
104	458151.37	2338120.44	Закрепление отсутствует	2.1
105	458134.82	2338176.41	Закрепление отсутствует	2.1

Государственный регистратор		ФГИС ЕГРН
полное наименование должности	подпись	инициалы, фамилия

М.П.

Выписка из Единого государственного реестра недвижимости об объекте недвижимости  
**Описание местоположения земельного участка**

<b>Земельный участок</b>			
<small>(вид объекта недвижимости)</small>			
Лист № __ Раздела <b>3.2</b>	Всего листов раздела <b>3.2</b> : __	Всего разделов: __	Всего листов выписки: __
<b>04.06.2021.№ 99/2021/397110180</b>			
Кадастровый номер:		<b>47:10:0801001:216</b>	

Сведения о характерных точках границы земельного участка				
Система координат				
Зона №				
Номер точки	Координаты		Описание закрепления на местности	Средняя квадратическая погрешность определения координат характерных точек границ земельного участка, м
	X	Y		
1	2	3	4	5
106	458144.55	2338179.55	Закрепление отсутствует	2.1
107	458156.6	2338139.3	Закрепление отсутствует	2.1
108	458257.38	2338171.16	Закрепление отсутствует	2.1
109	458324.72	2338193.96	Закрепление отсутствует	2.1
110	458376.4	2338210.37	Закрепление отсутствует	2.1
111	458379.23	2338204.67	Закрепление отсутствует	2.1
112	458303.61	2338180.47	Закрепление отсутствует	2.1
113	458233.42	2338158.02	Закрепление отсутствует	2.1
114	458183.99	2338141.47	Закрепление отсутствует	2.1
115	458158.41	2338133.13	Закрепление отсутствует	2.1
116	458173.61	2338082.61	Закрепление отсутствует	2.1
117	458281.14	2338116.86	Закрепление отсутствует	2.1
118	458402.59	2338155.72	Закрепление отсутствует	2.1
119	458404.85	2338150.72	Закрепление отсутствует	2.1
120	458175.86	2338074.72	Закрепление отсутствует	2.1

Государственный регистратор		ФГИС ЕГРН
полное наименование должности	подпись	инициалы, фамилия

М.П.

Выписка из Единого государственного реестра недвижимости об объекте недвижимости  
**Описание местоположения земельного участка**

<b>Земельный участок</b>			
<small>(вид объекта недвижимости)</small>			
Лист № __ Раздела <b>3.2</b>	Всего листов раздела <b>3.2</b> : __	Всего разделов: __	Всего листов выписки: __
<b>04.06.2021.№ 99/2021/397110180</b>			
Кадастровый номер:		<b>47:10:0801001:216</b>	

Сведения о характерных точках границы земельного участка				
Система координат				
Зона №				
Номер точки	Координаты		Описание закрепления на местности	Средняя квадратическая погрешность определения координат характерных точек границ земельного участка, м
	X	Y		
1	2	3	4	5
121	458190.86	2338024.76	Закрепление отсутствует	2.1
122	458338.59	2338074.35	Закрепление отсутствует	2.1
123	458442.09	2338111.15	Закрепление отсутствует	2.1
124	458507.03	2338131.92	Закрепление отсутствует	2.1
125	458558.5	2338149.07	Закрепление отсутствует	2.1
126	458560	2338143.27	Закрепление отсутствует	2.1
127	458499.86	2338122.89	Закрепление отсутствует	2.1
128	458458.99	2338108.49	Закрепление отсутствует	2.1
129	458326.09	2338062.66	Закрепление отсутствует	2.1
130	458264.21	2338041.37	Закрепление отсутствует	2.1
131	458193	2338017.54	Закрепление отсутствует	2.1
132	458208.18	2337966.85	Закрепление отсутствует	2.1
133	458489.22	2338071.86	Закрепление отсутствует	2.1
134	458531.14	2338086.82	Закрепление отсутствует	2.1
135	458560.21	2338097.86	Закрепление отсутствует	2.1

Государственный регистратор		ФГИС ЕГРН
полное наименование должности	подпись	инициалы, фамилия

М.П.



Выписка из Единого государственного реестра недвижимости об объекте недвижимости  
**Описание местоположения земельного участка**

<b>Земельный участок</b>			
<small>(вид объекта недвижимости)</small>			
Лист № __ Раздела <b>3.2</b>	Всего листов раздела <b>3.2</b> : __	Всего разделов: __	Всего листов выписки: __
<b>04.06.2021.№ 99/2021/397110180</b>			
Кадастровый номер:		<b>47:10:0801001:216</b>	

Сведения о характерных точках границы земельного участка				
Система координат				
Зона №				
Номер точки	Координаты		Описание закрепления на местности	Средняя квадратическая погрешность определения координат характерных точек границ земельного участка, м
	X	Y		
1	2	3	4	5
136	458562.56	2338115.12	Закрепление отсутствует	2.1
137	458569.64	2338151.16	Закрепление отсутствует	2.1
138	458572.91	2338198	Закрепление отсутствует	2.1
139	458571.68	2338227.72	Закрепление отсутствует	2.1
140	458571.11	2338268.23	Закрепление отсутствует	2.1
141	458570.75	2338308.75	Закрепление отсутствует	2.1
142	458569.36	2338321.05	Закрепление отсутствует	2.1
143	458539.72	2338407.01	Закрепление отсутствует	2.1
144	458333.37	2338335.99	Закрепление отсутствует	2.1
145	458366.01	2338268.2	Закрепление отсутствует	2.1
146	458549.95	2338327.67	Закрепление отсутствует	2.1
147	458551.55	2338322.67	Закрепление отсутствует	2.1
148	458519.6	2338311.56	Закрепление отсутствует	2.1
149	458459.59	2338292.02	Закрепление отсутствует	2.1
150	458405.57	2338275.4	Закрепление отсутствует	2.1

Государственный регистратор		ФГИС ЕГРН
полное наименование должности	подпись	инициалы, фамилия

М.П.

Выписка из Единого государственного реестра недвижимости об объекте недвижимости  
**Описание местоположения земельного участка**

<b>Земельный участок</b>			
<small>(вид объекта недвижимости)</small>			
Лист № __ Раздела <b>3.2</b>	Всего листов раздела <b>3.2</b> : __	Всего разделов: __	Всего листов выписки: __
<b>04.06.2021.№ 99/2021/397110180</b>			
Кадастровый номер:		<b>47:10:0801001:216</b>	

Сведения о характерных точках границы земельного участка				
Система координат				
Зона №				
Номер точки	Координаты		Описание закрепления на местности	Средняя квадратическая погрешность определения координат характерных точек границ земельного участка, м
	X	Y		
1	2	3	4	5
151	458368.76	2338262.5	Закрепление отсутствует	2.1
152	458391.31	2338215.66	Закрепление отсутствует	2.1
153	458556.65	2338268.52	Закрепление отсутствует	2.1
154	458558.3	2338262.77	Закрепление отсутствует	2.1
155	458414.07	2338216.42	Закрепление отсутствует	2.1
156	458393.93	2338210.26	Закрепление отсутствует	2.1
157	458408.39	2338180.19	Закрепление отсутствует	2.1
158	458433.62	2338186.99	Закрепление отсутствует	2.1
159	458560.5	2338226.12	Закрепление отсутствует	2.1
160	458562.2	2338221.52	Закрепление отсутствует	2.1
161	458411.24	2338173.62	Закрепление отсутствует	2.1
162	458425.33	2338145.76	Закрепление отсутствует	2.1
163	458428.73	2338147.15	Закрепление отсутствует	2.1
164	458516.87	2338178.12	Закрепление отсутствует	2.1
165	458560.8	2338193.17	Закрепление отсутствует	2.1

Государственный регистратор		ФГИС ЕГРН
полное наименование должности	подпись	инициалы, фамилия

М.П.

Выписка из Единого государственного реестра недвижимости об объекте недвижимости  
**Описание местоположения земельного участка**

<b>Земельный участок</b>			
<small>(вид объекта недвижимости)</small>			
Лист № __ Раздела <b>3.2</b>	Всего листов раздела <b>3.2</b> : __	Всего разделов: __	Всего листов выписки: __
<b>04.06.2021.№ 99/2021/397110180</b>			
Кадастровый номер:		<b>47:10:0801001:216</b>	

Сведения о характерных точках границы земельного участка				
Система координат				
Зона №				
Номер точки	Координаты		Описание закрепления на местности	Средняя квадратическая погрешность определения координат характерных точек границ земельного участка, м
	X	Y		
1	2	3	4	5
166	458562.2	2338188.47	Закрепление отсутствует	2.1
167	458471.74	2338155.86	Закрепление отсутствует	2.1
168	458432.95	2338142.62	Закрепление отсутствует	2.1
169	458423.39	2338138.19	Закрепление отсутствует	2.1
170	458418.77	2338139.9	Закрепление отсутствует	2.1
171	458360.89	2338259.71	Закрепление отсутствует	2.1
172	458325.67	2338247.71	Закрепление отсутствует	2.1
173	458269.25	2338231.57	Закрепление отсутствует	2.1
174	458267.45	2338236.87	Закрепление отсутствует	2.1
175	458314.93	2338252.58	Закрепление отсутствует	2.1
176	458357.4	2338266.19	Закрепление отсутствует	2.1
177	458335.69	2338308.8	Закрепление отсутствует	2.1
178	458324.94	2338333.01	Закрепление отсутствует	2.1
179	458120.16	2338262.76	Закрепление отсутствует	2.1
180	458124.16	2338247.2	Закрепление отсутствует	2.1

Государственный регистратор		ФГИС ЕГРН
полное наименование должности	подпись	инициалы, фамилия

М.П.



Выписка из Единого государственного реестра недвижимости об объекте недвижимости  
**Описание местоположения земельного участка**

<b>Земельный участок</b>			
<small>(вид объекта недвижимости)</small>			
Лист № __ Раздела <b>3.2</b>	Всего листов раздела <b>3.2</b> : __	Всего разделов: __	Всего листов выписки: __
<b>04.06.2021.№ 99/2021/397110180</b>			
Кадастровый номер:		<b>47:10:0801001:216</b>	

Сведения о характерных точках границы земельного участка				
Система координат				
Зона №				
Номер точки	Координаты		Описание закрепления на местности	Средняя квадратическая погрешность определения координат характерных точек границ земельного участка, м
	X	Y		
1	2	3	4	5
181	458133.77	2338218.48	Закрепление отсутствует	2.1
182	458139.59	2338198.04	Закрепление отсутствует	2.1
183	458178.21	2338208.96	Закрепление отсутствует	2.1
184	458259.6	2338234.17	Закрепление отсутствует	2.1
185	458261.1	2338229.62	Закрепление отсутствует	2.1
186	458145.15	2338191.57	Закрепление отсутствует	2.1
187	458142.74	2338190.36	Закрепление отсутствует	2.1
188	458141.82	2338188.84	Закрепление отсутствует	2.1
189	458133.68	2338185.26	Закрепление отсутствует	2.1
190	458129.59	2338196.15	Закрепление отсутствует	2.1
191	458111.34	2338259.61	Закрепление отсутствует	2.1
192	458001.24	2338220.56	Закрепление отсутствует	2.1
193	457905.43	2338187.53	Закрепление отсутствует	2.1
194	457867.73	2338175.75	Закрепление отсутствует	2.1
195	457869.7	2338165.32	Закрепление отсутствует	2.1

Государственный регистратор		ФГИС ЕГРН
полное наименование должности	подпись	инициалы, фамилия

М.П.

Выписка из Единого государственного реестра недвижимости об объекте недвижимости  
**Описание местоположения земельного участка**

<b>Земельный участок</b>			
<small>(вид объекта недвижимости)</small>			
Лист № __ Раздела <b>3.2</b>	Всего листов раздела <b>3.2</b> : __	Всего разделов: __	Всего листов выписки: __
<b>04.06.2021.№ 99/2021/397110180</b>			
Кадастровый номер:		<b>47:10:0801001:216</b>	

Сведения о характерных точках границы земельного участка				
Система координат				
Зона №				
Номер точки	Координаты		Описание закрепления на местности	Средняя квадратическая погрешность определения координат характерных точек границ земельного участка, м
	X	Y		
1	2	3	4	5
196	457869.16	2338152.94	Закрепление отсутствует	2.1
197	457877.25	2338124.95	Закрепление отсутствует	2.1
198	457883.23	2338111.87	Закрепление отсутствует	2.1
199	458125.3	2338191.82	Закрепление отсутствует	2.1
200	458126.76	2338185.92	Закрепление отсутствует	2.1
201	457889.23	2338106.19	Закрепление отсутствует	2.1
202	457884.27	2338103.91	Закрепление отсутствует	2.1
203	457888.52	2338092.66	Закрепление отсутствует	2.1
204	457905.41	2338054.96	Закрепление отсутствует	2.1
205	458138.48	2338133.02	Закрепление отсутствует	2.1
206	458140.18	2338127.22	Закрепление отсутствует	2.1
207	457907.55	2338048.62	Закрепление отсутствует	2.1
208	457926.07	2337998.15	Закрепление отсутствует	2.1
209	458158.27	2338075.72	Закрепление отсутствует	2.1
210	458159.99	2338070.62	Закрепление отсутствует	2.1

Государственный регистратор		ФГИС ЕГРН
полное наименование должности	подпись	инициалы, фамилия

М.П.

Выписка из Единого государственного реестра недвижимости об объекте недвижимости  
**Описание местоположения земельного участка**

<b>Земельный участок</b>			
(вид объекта недвижимости)			
Лист № __ Раздела <b>3.2</b>	Всего листов раздела <b>3.2</b> : __	Всего разделов: __	Всего листов выписки: __
<b>04.06.2021.№ 99/2021/397110180</b>			
Кадастровый номер:		<b>47:10:0801001:216</b>	

Сведения о характерных точках границы земельного участка				
Система координат				
Зона №				
Номер точки	Координаты		Описание закрепления на местности	Средняя квадратическая погрешность определения координат характерных точек границ земельного участка, м
	X	Y		
1	2	3	4	5
211	457941.54	2337995.86	Закрепление отсутствует	2.1
212	457927.62	2337991.71	Закрепление отсутствует	2.1
213	457940.55	2337940.62	Закрепление отсутствует	2.1
214	458173.06	2338018.82	Закрепление отсутствует	2.1
215	458175.15	2338011.77	Закрепление отсутствует	2.1
216	458004.68	2337954.62	Закрепление отсутствует	2.1
217	457941.34	2337933.57	Закрепление отсутствует	2.1
218	457949.32	2337880.87	Закрепление отсутствует	2.1
219	458192.29	2337960.72	Закрепление отсутствует	2.1
220	458194.23	2337954.17	Закрепление отсутствует	2.1
221	457949.46	2337873.54	Закрепление отсутствует	2.1
222	457955.97	2337821.03	Закрепление отсутствует	2.1
223	458208.11	2337902.57	Закрепление отсутствует	2.1
224	458209.65	2337896.82	Закрепление отсутствует	2.1
225	457956.72	2337814.1	Закрепление отсутствует	2.1

Государственный регистратор		ФГИС ЕГРН
полное наименование должности	подпись	инициалы, фамилия

М.П.



Выписка из Единого государственного реестра недвижимости об объекте недвижимости  
**Описание местоположения земельного участка**

<b>Земельный участок</b>			
<small>(вид объекта недвижимости)</small>			
Лист № __ Раздела <b>3.2</b>	Всего листов раздела <b>3.2</b> : __	Всего разделов: __	Всего листов выписки: __
<b>04.06.2021.№ 99/2021/397110180</b>			
Кадастровый номер:		<b>47:10:0801001:216</b>	

Сведения о характерных точках границы земельного участка				
Система координат				
Зона №				
Номер точки	Координаты		Описание закрепления на местности	Средняя квадратическая погрешность определения координат характерных точек границ земельного участка, м
	X	Y		
1	2	3	4	5
226	457958.79	2337791.99	Закрепление отсутствует	2.1
227	457873.54	2338186.85	Закрепление отсутствует	2.1
228	457989.65	2338229.25	Закрепление отсутствует	2.1
229	458069.27	2338255.46	Закрепление отсутствует	2.1
230	458194.22	2338298.71	Закрепление отсутствует	2.1
231	458289.23	2338332.11	Закрепление отсутствует	2.1
232	458339.98	2338349.09	Закрепление отсутствует	2.1
233	458442.18	2338383.47	Закрепление отсутствует	2.1
234	458517.52	2338409.28	Закрепление отсутствует	2.1
235	458537.4	2338414.79	Закрепление отсутствует	2.1
236	458535.13	2338420.39	Закрепление отсутствует	2.1
237	458518.01	2338464.94	Закрепление отсутствует	2.1
238	458499.69	2338513.94	Закрепление отсутствует	2.1
239	458436.53	2338521.14	Закрепление отсутствует	2.1
240	458354.42	2338528.46	Закрепление отсутствует	2.1

Государственный регистратор		ФГИС ЕГРН
полное наименование должности	подпись	инициалы, фамилия

М.П.

Выписка из Единого государственного реестра недвижимости об объекте недвижимости  
**Описание местоположения земельного участка**

<b>Земельный участок</b>			
<small>(вид объекта недвижимости)</small>			
Лист № __ Раздела <b>3.2</b>	Всего листов раздела <b>3.2</b> : __	Всего разделов: __	Всего листов выписки: __
<b>04.06.2021.№ 99/2021/397110180</b>			
Кадастровый номер:		<b>47:10:0801001:216</b>	


Сведения о характерных точках границы земельного участка				
Система координат				
Зона №				
Номер точки	Координаты		Описание закрепления на местности	Средняя квадратическая погрешность определения координат характерных точек границ земельного участка, м
	X	Y		
1	2	3	4	5
241	458257.42	2338543.61	Закрепление отсутствует	2.1
242	458202.39	2338547.38	Закрепление отсутствует	2.1
243	458125.02	2338542.43	Закрепление отсутствует	2.1
244	458057.21	2338543.02	Закрепление отсутствует	2.1
245	457973.19	2338490.22	Закрепление отсутствует	2.1
246	457774.04	2338551.92	Закрепление отсутствует	2.1

Государственный регистратор		ФГИС ЕГРН
полное наименование должности	подпись	инициалы, фамилия

М.П.

Выписка из Единого государственного реестра недвижимости об объекте недвижимости  
Сведения о частях земельного участка

<b>Земельный участок</b>			
(вид объекта недвижимости)			
Лист № ___ Раздела <b>4</b>	Всего листов раздела <b>4</b> : ___	Всего разделов: ___	Всего листов выписки: ___
<b>04.06.2021.№ 99/2021/397110180</b>			
Кадастровый номер:		<b>47:10:0801001:216</b>	

План (чертеж, схема) части земельного участка		Учетный номер части: <b>47:10:0801001:216/1</b>	
			
Масштаб 1: данные отсутствуют	Условные обозначения:		


Государственный регистратор		ФГИС ЕГРН
полное наименование должности	подпись	инициалы, фамилия

М.П.



Выписка из Единого государственного реестра недвижимости об объекте недвижимости  
Сведения о частях земельного участка

<b>Земельный участок</b>			
<small>(вид объекта недвижимости)</small>			
Лист № __ Раздела <b>4</b>	Всего листов раздела <b>4</b> : __	Всего разделов: __	Всего листов выписки: __
<b>04.06.2021.№ 99/2021/397110180</b>			
Кадастровый номер:		<b>47:10:0801001:216</b>	

План (чертеж, схема) части земельного участка	Учетный номер части: <b>47:10:0801001:216/2</b>
	
Масштаб 1: данные отсутствуют	Условные обозначения:

Государственный регистратор		ФГИС ЕГРН
полное наименование должности	подпись	инициалы, фамилия

М.П.

Выписка из Единого государственного реестра недвижимости об объекте недвижимости  
Сведения о частях земельного участка

<b>Земельный участок</b>			
(вид объекта недвижимости)			
Лист № __ Раздела <b>4.1</b>	Всего листов раздела <b>4.1</b> : __	Всего разделов: __	Всего листов выписки: __
<b>04.06.2021.№ 99/2021/397110180</b>			
Кадастровый номер:		<b>47:10:0801001:216</b>	

Учетный номер части	Площадь (м <sup>2</sup> )	Содержание ограничения в использовании или ограничения права на объект недвижимости или обременения объекта недвижимости
1	2	3
1	18659	Иные ограничения (обременения) прав, Водный кодекс РФ № 74-ФЗ от 03.06.2006
2	13250	Иные ограничения (обременения) прав, 47.10.2.143

Государственный регистратор		ФГИС ЕГРН
полное наименование должности	подпись	инициалы, фамилия

М.П.

Выписка из Единого государственного реестра недвижимости об объекте недвижимости  
Сведения о частях земельного участка

<b>Земельный участок</b>			
(вид объекта недвижимости)			
Лист № __ Раздела <b>4.2</b>	Всего листов раздела <b>4.2</b> : __	Всего разделов: __	Всего листов выписки: __
<b>04.06.2021.№ 99/2021/397110180</b>			
Кадастровый номер:		<b>47:10:0801001:216</b>	

Сведения о характерных точках границы части (частей) земельного участка

Учетный номер части: 1

Система координат: МСК 47 зона 2

Зона №

Номер точки	Координаты, м		Описание закрепления на местности	Средняя квадратическая погрешность определения координат характерных точек границы части земельного участка, м
	X	Y		
1	2	3	4	5
240	458354.42	2338528.46	Закрепление отсутствует	2.1
241	458257.42	2338543.61	Закрепление отсутствует	2.1
242	458202.39	2338547.38	Закрепление отсутствует	2.1
243	458125.02	2338542.43	Закрепление отсутствует	2.1
244	458057.21	2338543.02	Закрепление отсутствует	2.1
245	457973.19	2338490.22	Закрепление отсутствует	2.1
246	457774.04	2338551.92	Закрепление отсутствует	2.1
247	458417.72	2338522.81	Закрепление отсутствует	2.1
247	458417.72	2338522.81	Закрепление отсутствует	2.1
248	457778.75	2338534.66	Закрепление отсутствует	2.1
249	457779.46	2338534.32	Закрепление отсутствует	2.1
250	457970.71	2338488.58	Закрепление отсутствует	2.1
251	458050.32	2338491.76	Закрепление отсутствует	2.1
252	458207.76	2338490.2	Закрепление отсутствует	2.1
253	458296.2	2338499.79	Закрепление отсутствует	2.1
254	458393.42	2338514.59	Закрепление отсутствует	2.1

Государственный регистратор		ФГИС ЕГРН
полное наименование должности	подпись	инициалы, фамилия

М.П.



Выписка из Единого государственного реестра недвижимости об объекте недвижимости  
Сведения о частях земельного участка

<b>Земельный участок</b>				
<small>(вид объекта недвижимости)</small>				
Лист № __ Раздела <b>4.2</b>		Всего листов раздела <b>4.2</b> : __		Всего разделов: __
Всего листов выписки: __				
<b>04.06.2021.№ 99/2021/397110180</b>				
Кадастровый номер:			<b>47:10:0801001:216</b>	
Сведения о характерных точках границы части (частей) земельного участка				
Учетный номер части: 2				
Система координат: МСК 47 зона 2				
Зона №				
Номер точки	Координаты, м		Описание закрепления на местности	Средняя квадратическая погрешность определения координат характерных точек границы части земельного участка, м
	X	Y		
1	2	3	4	5
3	458210.25	2337959.94	данные отсутствуют	данные отсутствуют
96	458086.21	2337800.48	данные отсутствуют	данные отсутствуют
96	458086.21	2337800.48	данные отсутствуют	данные отсутствуют
118	458402.59	2338155.72	данные отсутствуют	данные отсутствуют
119	458404.85	2338150.72	данные отсутствуют	данные отсутствуют
122	458338.59	2338074.35	данные отсутствуют	данные отсутствуют
122	458338.59	2338074.35	данные отсутствуют	данные отсутствуют
129	458326.09	2338062.66	данные отсутствуют	данные отсутствуют
146	458549.95	2338327.67	данные отсутствуют	данные отсутствуют
147	458551.55	2338322.67	данные отсутствуют	данные отсутствуют
157	458408.39	2338180.19	данные отсутствуют	данные отсутствуют
158	458433.62	2338186.99	данные отсутствуют	данные отсутствуют
158	458433.62	2338186.99	данные отсутствуют	данные отсутствуют
161	458411.24	2338173.62	данные отсутствуют	данные отсутствуют
255	458498.13	2338249.81	данные отсутствуют	данные отсутствуют
255	458498.13	2338249.81	данные отсутствуют	данные отсутствуют
Государственный регистратор			ФГИС ЕГРН	
полное наименование должности			подпись	
			инициалы, фамилия	

М.П.

Выписка из Единого государственного реестра недвижимости об объекте недвижимости  
Сведения о частях земельного участка

<b>Земельный участок</b>			
(вид объекта недвижимости)			
Лист № __ Раздела <b>4.2</b>	Всего листов раздела <b>4.2</b> : __	Всего разделов: __	Всего листов выписки: __
<b>04.06.2021 № 99/2021/397110180</b>			
Кадастровый номер:		<b>47:10:0801001:216</b>	

Номер точки	Координаты, м		Описание закрепления на местности	Средняя квадратическая погрешность определения координат характерных точек границы части земельного участка, м
	X	Y		
1	2	3	4	5
256	458458.58	2338237.17	данные отсутствуют	данные отсутствуют
257	458527.92	2338314.45	данные отсутствуют	данные отсутствуют
258	458535.63	2338323.04	данные отсутствуют	данные отсутствуют
259	458559.5	2338349.65	данные отсутствуют	данные отсутствуют
260	458567.33	2338326.94	данные отсутствуют	данные отсутствуют
261	458408.07	2338180.87	данные отсутствуют	данные отсутствуют
262	458450.46	2338228.11	данные отсутствуют	данные отсутствуют
263	458490.09	2338240.85	данные отсутствуют	данные отсутствуют
264	458444.89	2338190.46	данные отсутствуют	данные отсутствуют
265	458417.92	2338160.41	данные отсутствуют	данные отсутствуют
265	458417.92	2338160.41	данные отсутствуют	данные отсутствуют
266	458437.15	2338181.84	данные отсутствуют	данные отсутствуют
267	458301.25	2338061.82	данные отсутствуют	данные отсутствуют
268	458370.91	2338139.46	данные отсутствуют	данные отсутствуют
269	458378.63	2338148.05	данные отсутствуют	данные отсутствуют
270	458402.16	2338174.28	данные отсутствуют	данные отсутствуют
271	458412.03	2338153.85	данные отсутствуют	данные отсутствуют

Государственный регистратор		ФГИС ЕГРН
полное наименование должности	подпись	инициалы, фамилия

М.П.

Выписка из Единого государственного реестра недвижимости об объекте недвижимости  
Сведения о частях земельного участка

<b>Земельный участок</b>			
(вид объекта недвижимости)			
Лист № __ Раздела <b>4.2</b>	Всего листов раздела <b>4.2</b> : __	Всего разделов: __	Всего листов выписки: __
<b>04.06.2021 № 99/2021/397110180</b>			
Кадастровый номер:		<b>47:10:0801001:216</b>	

Номер точки	Координаты, м		Описание закрепления на местности	Средняя квадратическая погрешность определения координат характерных точек границы части земельного участка, м
	X	Y		
1	2	3	4	5
272	458341.7	2338075.46	данные отсутствуют	данные отсутствуют
273	458262.45	2337987.13	данные отсутствуют	данные отсутствуют
273	458262.45	2337987.13	данные отсутствуют	данные отсутствуют
274	458220.02	2337971.27	данные отсутствуют	данные отсутствуют
275	458291.26	2338050.68	данные отсутствуют	данные отсутствуют
276	458332.07	2338064.72	данные отсутствуют	данные отсутствуют
277	458217.2	2337936.7	данные отсутствуют	данные отсутствуют
277	458217.2	2337936.7	данные отсутствуют	данные отсутствуют
278	458254	2337977.71	данные отсутствуют	данные отсутствуют
279	458137.99	2337879.89	данные отсутствуют	данные отсутствуют
279	458137.99	2337879.89	данные отсутствуют	данные отсутствуют
280	458155.28	2337899.12	данные отсутствуют	0.1
281	458203.19	2337952.51	данные отсутствуют	данные отсутствуют
282	458210.4	2337929.12	данные отсутствуют	данные отсутствуют
283	458177.78	2337892.76	данные отсутствуют	данные отсутствуют
284	458057.79	2337790.73	данные отсутствуют	данные отсутствуют
285	458129.69	2337870.67	данные отсутствуют	данные отсутствуют
Государственный регистратор				ФГИС ЕГРН
полное наименование должности			подпись	инициалы, фамилия

М.П.



Выписка из Единого государственного реестра недвижимости об объекте недвижимости  
**Сведения о частях земельного участка**

<b>Земельный участок</b>			
<small>(вид объекта недвижимости)</small>			
Лист № ___ Раздела <b>4.2</b>	Всего листов раздела <b>4.2</b> : ___	Всего разделов: ___	Всего листов выписки: ___
<b>04.06.2021 № 99/2021/397110180</b>			
Кадастровый номер:		<b>47:10:0801001:216</b>	

Номер точки	Координаты, м		Описание закрепления на местности	Средняя квадратическая погрешность определения координат характерных точек границы части земельного участка, м
	X	Y		
1	2	3	4	5
286	458169.7	2337883.75	данные отсутствуют	данные отсутствуют
287	458098.2	2337804.26	данные отсутствуют	данные отсутствуют

Государственный регистратор		ФГИС ЕГРН
полное наименование должности	подпись	инициалы, фамилия

М.П.

Выписка из Единого государственного реестра недвижимости об объекте недвижимости  
**Сведения о характеристиках объекта недвижимости**

На основании запроса от 04.06.2021 г., поступившего на рассмотрение 04.06.2021 г., сообщаем, что согласно записям Единого государственного реестра недвижимости:

<b>Земельный участок</b>			
(вид объекта недвижимости)			
Лист № ___ Раздела <b>1</b>	Всего листов раздела <b>1</b> : ___	Всего разделов: ___	Всего листов выписки: ___
<b>04.06.2021.№ 99/2021/397119201</b>			
Кадастровый номер:		<b>47:10:0000000:23772</b>	

Номер кадастрового квартала:	47:10:0000000
Дата присвоения кадастрового номера:	17.03.2015
Ранее присвоенный государственный учетный номер:	данные отсутствуют
Адрес:	Ленинградская область, Волховский район
Площадь:	135612 +/- 644кв. м
Кадастровая стоимость, руб.:	551940.84
Кадастровые номера расположенных в пределах земельного участка объектов недвижимости:	47:10:0803001:71, 47:10:0000000:24382, 47:10:0000000:23654
Кадастровые номера объектов недвижимости, из которых образован объект недвижимости:	47:10:0000000:6601
Кадастровые номера образованных объектов недвижимости:	данные отсутствуют
Сведения о включении объекта недвижимости в состав предприятия как имущественного комплекса:	

Государственный регистратор		ФГИС ЕГРН
полное наименование должности	подпись	инициалы, фамилия

М.П.

Выписка из Единого государственного реестра недвижимости об объекте недвижимости  
**Сведения о характеристиках объекта недвижимости**

<b>Земельный участок</b>			
<small>(вид объекта недвижимости)</small>			
Лист № __ Раздела <b>1</b>	Всего листов раздела <b>1</b> : __	Всего разделов: __	Всего листов выписки: __
<b>04.06.2021 № 99/2021/397119201</b>			
Кадастровый номер:		<b>47:10:0000000:23772</b>	

Категория земель:	Земли промышленности, энергетики, транспорта, связи, радиовещания, телевидения, информатики, земли для обеспечения космической деятельности, земли обороны, безопасности и земли иного специального назначения
Виды разрешенного использования:	Для размещения автомобильных дорог и их конструктивных элементов
Сведения о кадастровом инженере:	Габитова Ольга Владимировна №78-14-905
Сведения о лесах, водных объектах и об иных природных объектах, расположенных в пределах земельного участка:	данные отсутствуют
Сведения о том, что земельный участок полностью или частично расположен в границах зоны с особыми условиями использования территории или территории объекта культурного наследия	данные отсутствуют
Сведения о том, что земельный участок расположен в границах особой экономической зоны, территории опережающего социально-экономического развития, зоны территориального развития в Российской Федерации, игровой зоны:	данные отсутствуют
Сведения о том, что земельный участок расположен в границах особо охраняемой природной территории, охотничьих угодий, лесничеств, лесопарков:	данные отсутствуют
Сведения о результатах проведения государственного земельного надзора:	данные отсутствуют
Сведения о расположении земельного участка в границах территории, в отношении которой утвержден проект межевания территории:	данные отсутствуют

Государственный регистратор		ФГИС ЕГРН
полное наименование должности	подпись	инициалы, фамилия

М.П.



Выписка из Единого государственного реестра недвижимости об объекте недвижимости  
Сведения о характеристиках объекта недвижимости

<b>Земельный участок</b>			
(вид объекта недвижимости)			
Лист № __ Раздела <b>1</b>	Всего листов раздела <b>1</b> : __	Всего разделов: __	Всего листов выписки: __
<b>04.06.2021.№ 99/2021/397119201</b>			
Кадастровый номер:		<b>47:10:0000000:23772</b>	

Условный номер земельного участка:	данные отсутствуют
Сведения о принятии акта и (или) заключении договора, предусматривающих предоставление в соответствии с земельным законодательством исполнительным органом государственной власти или органом местного самоуправления находящегося в государственной или муниципальной собственности земельного участка для строительства наемного дома социального использования или наемного дома коммерческого использования:	данные отсутствуют
Сведения о том, что земельный участок или земельные участки образованы на основании решения об изъятии земельного участка и (или) расположенного на нем объекта недвижимости для государственных или муниципальных нужд:	данные отсутствуют
Сведения о том, что земельный участок образован из земель или земельного участка, государственная собственность на которые не разграничена:	данные отсутствуют
Сведения о наличии земельного спора о местоположении границ земельных участков:	данные отсутствуют
Статус записи об объекте недвижимости:	Сведения об объекте недвижимости имеют статус "актуальные"
Особые отметки:	Посредством данного земельного участка обеспечен доступ к земельному участку (земельным участкам) с кадастровым номером (кадастровыми номерами) 47:10:0842001:118. Сведения о видах разрешенного использования имеют статус «Актуальные незасвидетельствованные». Право (ограничение права, обременение объекта недвижимости) зарегистрировано на данный объект недвижимости с видами разрешенного использования отсутствует. Сведения необходимые для заполнения раздела 3.1 отсутствуют.
Получатель выписки:	Лисенкова Анастасия Сергеевна

Государственный регистратор		ФГИС ЕГРН
полное наименование должности	подпись	инициалы, фамилия

М.П.

Выписка из Единого государственного реестра недвижимости об объекте недвижимости  
Сведения о зарегистрированных правах

<b>Земельный участок</b>	
(вид объекта недвижимости)	
Лист № ___ Раздела <b>2</b>	Всего листов раздела <b>2</b> : ___
Всего разделов: ___	Всего листов выписки: ___
<b>04.06.2021 № 99/2021/397119201</b>	
Кадастровый номер:	<b>47:10:0000000:23772</b>
1. Правообладатель (правообладатели):	1.1. Ленинградская область
2. Вид, номер и дата государственной регистрации права:	2.1. Собственность, № 47-47/001-47/010/002/2016-179/1 от 07.11.2016
3. Ограничение прав и обременение объекта недвижимости:	не зарегистрировано
4. Договоры участия в долевом строительстве:	данные отсутствуют
5. Заявленные в судебном порядке права требования:	данные отсутствуют
6. Сведения о возражении в отношении зарегистрированного права:	данные отсутствуют
7. Сведения о наличии решения об изъятии объекта недвижимости для государственных и муниципальных нужд:	данные отсутствуют
8. Сведения о невозможности государственной регистрации без личного участия правообладателя или его законного представителя:	
9. Правопритязания и сведения о наличии поступивших, но не рассмотренных заявлений о проведении государственной регистрации права (перехода, прекращения права), ограничения права или обременения объекта недвижимости, сделки в отношении объекта недвижимости:	данные отсутствуют
10. Сведения об осуществлении государственной регистрации сделки, права, ограничения права без необходимого в силу закона согласия третьего лица, органа:	данные отсутствуют
11. Сведения о невозможности государственной регистрации перехода, прекращения, ограничения права на земельный участок из земель сельскохозяйственного назначения:	

Государственный регистратор		ФГИС ЕГРН
полное наименование должности	подпись	инициалы, фамилия

М.П.

Выписка из Единого государственного реестра недвижимости об объекте недвижимости  
**Описание местоположения земельного участка**

<b>Земельный участок</b>			
(вид объекта недвижимости)			
Лист № __ Раздела <b>3</b>	Всего листов раздела <b>3</b> : __	Всего разделов: __	Всего листов выписки: __
<b>04.06.2021 № 99/2021/397119201</b>			
Кадастровый номер:		<b>47:10:000000:23772</b>	

План (чертеж, схема) земельного участка			
			
Масштаб 1: данные отсутствуют	Условные обозначения:		


Государственный регистратор		ФГИС ЕГРН
полное наименование должности	подпись	инициалы, фамилия

М.П.



Выписка из Единого государственного реестра недвижимости об объекте недвижимости  
**Описание местоположения земельного участка**

<b>Земельный участок</b>			
(вид объекта недвижимости)			
Лист № ___ Раздела <b>3</b>	Всего листов раздела <b>3</b> : ___	Всего разделов: ___	Всего листов выписки: ___
<b>04.06.2021 № 99/2021/397119201</b>			
Кадастровый номер:		<b>47:10:000000:23772</b>	

План (чертеж, схема) земельного участка			
			
Масштаб 1: данные отсутствуют	Условные обозначения:		

Государственный регистратор		ФГИС ЕГРН
полное наименование должности	подпись	инициалы, фамилия

М.П.

Выписка из Единого государственного реестра недвижимости об объекте недвижимости  
**Описание местоположения земельного участка**

<b>Земельный участок</b>			
(вид объекта недвижимости)			
Лист № __ Раздела <b>3.2</b>	Всего листов раздела <b>3.2</b> : __	Всего разделов: __	Всего листов выписки: __
<b>04.06.2021 № 99/2021/397119201</b>			
Кадастровый номер:		<b>47:10:0000000:23772</b>	

Сведения о характерных точках границы земельного участка				
Система координат				
Зона №				
Номер точки	Координаты		Описание закрепления на местности	Средняя квадратическая погрешность определения координат характерных точек границ земельного участка, м
	X	Y		
1	2	3	4	5
1	458512.41	2337150.65	данные отсутствуют	данные отсутствуют
2	458567.76	2337178.53	данные отсутствуют	данные отсутствуют
3	458549.25	2337180.84	данные отсутствуют	данные отсутствуют
4	458543.78	2337182.22	данные отсутствуют	данные отсутствуют
5	458538.87	2337184.06	данные отсутствуют	данные отсутствуют
6	458534.69	2337185.81	данные отсутствуют	данные отсутствуют
7	458529.69	2337188.86	данные отсутствуют	данные отсутствуют
8	458524.84	2337191.61	данные отсутствуют	данные отсутствуют
9	458484.14	2337224.66	данные отсутствуют	данные отсутствуют
10	458420.28	2337276.26	данные отсутствуют	данные отсутствуют
11	458415.25	2337284.77	данные отсутствуют	данные отсутствуют
12	458399.11	2337297.83	данные отсутствуют	данные отсутствуют
13	458356.76	2337330.93	данные отсутствуют	данные отсутствуют
14	458307.56	2337374.14	данные отсутствуют	данные отсутствуют
15	458227.34	2337440	данные отсутствуют	данные отсутствуют

Государственный регистратор		ФГИС ЕГРН
полное наименование должности	подпись	инициалы, фамилия

М.П.

Выписка из Единого государственного реестра недвижимости об объекте недвижимости  
**Описание местоположения земельного участка**

<b>Земельный участок</b>			
(вид объекта недвижимости)			
Лист № __ Раздела <b>3.2</b>	Всего листов раздела <b>3.2</b> : __	Всего разделов: __	Всего листов выписки: __
<b>04.06.2021.№ 99/2021/397119201</b>			
Кадастровый номер:		<b>47:10:0000000:23772</b>	

Сведения о характерных точках границы земельного участка				
Система координат				
Зона №				
Номер точки	Координаты		Описание закрепления на местности	Средняя квадратическая погрешность определения координат характерных точек границ земельного участка, м
	X	Y		
1	2	3	4	5
16	458147.29	2337503.64	данные отсутствуют	данные отсутствуют
17	458120.67	2337523.48	данные отсутствуют	данные отсутствуют
18	458060.22	2337572.38	данные отсутствуют	данные отсутствуют
19	457983.62	2337633.31	данные отсутствуют	данные отсутствуют
20	457935.7	2337671.57	данные отсутствуют	данные отсутствуют
21	457910.11	2337693.3	данные отсутствуют	данные отсутствуют
22	457835.44	2337752.75	данные отсутствуют	данные отсутствуют
23	457759.13	2337814.52	данные отсутствуют	данные отсутствуют
24	457658	2337894.78	данные отсутствуют	данные отсутствуют
25	457575.29	2337962.38	данные отсутствуют	данные отсутствуют
26	457515.45	2338011.82	данные отсутствуют	данные отсутствуют
27	457482.68	2338038.95	данные отсутствуют	данные отсутствуют
28	457333.13	2338160.43	данные отсутствуют	данные отсутствуют
29	457281.89	2338202.25	данные отсутствуют	данные отсутствуют
30	457278.46	2338204.97	данные отсутствуют	данные отсутствуют

Государственный регистратор		ФГИС ЕГРН
полное наименование должности	подпись	инициалы, фамилия

М.П.



Выписка из Единого государственного реестра недвижимости об объекте недвижимости  
**Описание местоположения земельного участка**

<b>Земельный участок</b>			
<small>(вид объекта недвижимости)</small>			
Лист № __ Раздела <b>3.2</b>	Всего листов раздела <b>3.2</b> : __	Всего разделов: __	Всего листов выписки: __
<b>04.06.2021.№ 99/2021/397119201</b>			
Кадастровый номер:		<b>47:10:0000000:23772</b>	

Сведения о характерных точках границы земельного участка				
Система координат				
Зона №				
Номер точки	Координаты		Описание закрепления на местности	Средняя квадратическая погрешность определения координат характерных точек границ земельного участка, м
	X	Y		
1	2	3	4	5
31	457202.4	2338266.02	данные отсутствуют	данные отсутствуют
32	457101.05	2338348.26	данные отсутствуют	данные отсутствуют
33	457033.94	2338403.27	данные отсутствуют	данные отсутствуют
34	456969.29	2338453.97	данные отсутствуют	данные отсутствуют
35	456876.26	2338529.2	данные отсутствуют	данные отсутствуют
36	456809.69	2338582.79	данные отсутствуют	данные отсутствуют
37	456769.01	2338615.02	данные отсутствуют	данные отсутствуют
38	456656.98	2338704.41	данные отсутствуют	данные отсутствуют
39	456645.22	2338713.57	данные отсутствуют	данные отсутствуют
40	456607.05	2338745.26	данные отсутствуют	данные отсутствуют
41	456492.91	2338839.76	данные отсутствуют	данные отсутствуют
42	456442.27	2338880.3	данные отсутствуют	данные отсутствуют
43	456387.67	2338924.58	данные отсутствуют	данные отсутствуют
44	456377.56	2338931.56	данные отсутствуют	данные отсутствуют
45	456305.34	2338990.76	данные отсутствуют	данные отсутствуют

Государственный регистратор		ФГИС ЕГРН
полное наименование должности	подпись	инициалы, фамилия

М.П.

Выписка из Единого государственного реестра недвижимости об объекте недвижимости  
**Описание местоположения земельного участка**

<b>Земельный участок</b>			
<small>(вид объекта недвижимости)</small>			
Лист № __ Раздела <b>3.2</b>	Всего листов раздела <b>3.2</b> : __	Всего разделов: __	Всего листов выписки: __
<b>04.06.2021.№ 99/2021/397119201</b>			
Кадастровый номер:		<b>47:10:0000000:23772</b>	

Сведения о характерных точках границы земельного участка				
Система координат				
Зона №				
Номер точки	Координаты		Описание закрепления на местности	Средняя квадратическая погрешность определения координат характерных точек границ земельного участка, м
	X	Y		
1	2	3	4	5
46	456279.96	2339010.41	данные отсутствуют	данные отсутствуют
47	456251.27	2339033.54	данные отсутствуют	данные отсутствуют
48	456230.64	2339049.37	данные отсутствуют	данные отсутствуют
49	456200.8	2339073.83	данные отсутствуют	данные отсутствуют
50	456165.41	2339102.24	данные отсутствуют	данные отсутствуют
51	456126.34	2339135.06	данные отсутствуют	данные отсутствуют
52	456108.86	2339147.69	данные отсутствуют	данные отсутствуют
53	456084.54	2339167.82	данные отсутствуют	данные отсутствуют
54	456005.25	2339232.91	данные отсутствуют	данные отсутствуют
55	455903.66	2339316.5	данные отсутствуют	данные отсутствуют
56	455838.77	2339369.77	данные отсутствуют	данные отсутствуют
57	455814.64	2339388.01	данные отсутствуют	данные отсутствуют
58	455782.98	2339413.65	данные отсутствуют	данные отсутствуют
59	455779.77	2339414.88	данные отсутствуют	данные отсутствуют
60	455775.84	2339415.68	данные отсутствуют	данные отсутствуют

Государственный регистратор		ФГИС ЕГРН
полное наименование должности	подпись	инициалы, фамилия

М.П.

Выписка из Единого государственного реестра недвижимости об объекте недвижимости  
**Описание местоположения земельного участка**

<b>Земельный участок</b>			
(вид объекта недвижимости)			
Лист № __ Раздела <b>3.2</b>	Всего листов раздела <b>3.2</b> : __	Всего разделов: __	Всего листов выписки: __
<b>04.06.2021.№ 99/2021/397119201</b>			
Кадастровый номер:		<b>47:10:0000000:23772</b>	

Сведения о характерных точках границы земельного участка				
Система координат				
Зона №				
Номер точки	Координаты		Описание закрепления на местности	Средняя квадратическая погрешность определения координат характерных точек границ земельного участка, м
	X	Y		
1	2	3	4	5
61	455770.02	2339415.76	данные отсутствуют	данные отсутствуют
62	455751.01	2339415.7	данные отсутствуют	данные отсутствуют
63	455747.95	2339410.33	данные отсутствуют	данные отсутствуют
64	455746.3	2339409.59	данные отсутствуют	данные отсутствуют
65	455742.91	2339409.57	данные отсутствуют	данные отсутствуют
66	455734.05	2339408.04	данные отсутствуют	данные отсутствуют
67	455716.56	2339405.7	данные отсутствуют	данные отсутствуют
68	455704.07	2339404.51	данные отсутствуют	данные отсутствуют
69	455686.12	2339405.29	данные отсутствуют	данные отсутствуют
70	455679.73	2339406.15	данные отсутствуют	данные отсутствуют
71	455681.71	2339408.89	данные отсутствуют	данные отсутствуют
72	455665.96	2339411.05	данные отсутствуют	данные отсутствуют
73	455653.15	2339413.45	данные отсутствуют	данные отсутствуют
74	455591.89	2339424.04	данные отсутствуют	данные отсутствуют
75	455529.21	2339436.53	данные отсутствуют	данные отсутствуют

Государственный регистратор		ФГИС ЕГРН
полное наименование должности	подпись	инициалы, фамилия

М.П.



Выписка из Единого государственного реестра недвижимости об объекте недвижимости  
**Описание местоположения земельного участка**

<b>Земельный участок</b>			
<small>(вид объекта недвижимости)</small>			
Лист № __ Раздела <b>3.2</b>	Всего листов раздела <b>3.2</b> : __	Всего разделов: __	Всего листов выписки: __
<b>04.06.2021.№ 99/2021/397119201</b>			
Кадастровый номер:		<b>47:10:0000000:23772</b>	

Сведения о характерных точках границы земельного участка				
Система координат				
Зона №				
Номер точки	Координаты		Описание закрепления на местности	Средняя квадратическая погрешность определения координат характерных точек границ земельного участка, м
	X	Y		
1	2	3	4	5
76	455438.72	2339451.78	данные отсутствуют	данные отсутствуют
77	455387.59	2339460.47	данные отсутствуют	данные отсутствуют
78	455374.19	2339461.95	данные отсутствуют	данные отсутствуют
79	455351.01	2339461.08	данные отсутствуют	данные отсутствуют
80	455294.02	2339450.32	данные отсутствуют	данные отсутствуют
81	455283.37	2339447.88	данные отсутствуют	данные отсутствуют
82	455270.75	2339445.41	данные отсутствуют	данные отсутствуют
83	455243.15	2339439.13	данные отсутствуют	данные отсутствуют
84	455211.82	2339433.81	данные отсутствуют	данные отсутствуют
85	455195.2	2339433.46	данные отсутствуют	данные отсутствуют
86	455185.96	2339436.73	данные отсутствуют	данные отсутствуют
87	455174.17	2339446.86	данные отсутствуют	данные отсутствуют
88	455135.72	2339483.33	данные отсутствуют	данные отсутствуют
89	455125.94	2339492.76	данные отсутствуют	данные отсутствуют
90	455103.36	2339515.61	данные отсутствуют	данные отсутствуют

Государственный регистратор		ФГИС ЕГРН
полное наименование должности	подпись	инициалы, фамилия

М.П.

Выписка из Единого государственного реестра недвижимости об объекте недвижимости  
**Описание местоположения земельного участка**

<b>Земельный участок</b>			
(вид объекта недвижимости)			
Лист № __ Раздела <b>3.2</b>	Всего листов раздела <b>3.2</b> : __	Всего разделов: __	Всего листов выписки: __
<b>04.06.2021.№ 99/2021/397119201</b>			
Кадастровый номер:		<b>47:10:0000000:23772</b>	

Сведения о характерных точках границы земельного участка				
Система координат				
Зона №				
Номер точки	Координаты		Описание закрепления на местности	Средняя квадратическая погрешность определения координат характерных точек границ земельного участка, м
	X	Y		
1	2	3	4	5
91	455085.54	2339534.29	данные отсутствуют	данные отсутствуют
92	455078.96	2339541.15	данные отсутствуют	данные отсутствуют
93	455063.85	2339558.1	данные отсутствуют	данные отсутствуют
94	455044.86	2339577.7	данные отсутствуют	данные отсутствуют
95	454988.32	2339632.08	данные отсутствуют	данные отсутствуют
96	454969.49	2339651.17	данные отсутствуют	данные отсутствуют
97	454928.12	2339692.56	данные отсутствуют	данные отсутствуют
98	454896.28	2339721.07	данные отсутствуют	данные отсутствуют
99	454878.37	2339738.42	данные отсутствуют	данные отсутствуют
100	454774.26	2339815.05	данные отсутствуют	данные отсутствуют
101	454572.9	2339967.02	данные отсутствуют	данные отсутствуют
102	454548.19	2339986.5	данные отсутствуют	данные отсутствуют
103	454539.95	2339991.44	данные отсутствуют	данные отсутствуют
104	454488.97	2340030.11	данные отсутствуют	данные отсутствуют
105	454421.2	2340080.61	данные отсутствуют	данные отсутствуют

Государственный регистратор		ФГИС ЕГРН
полное наименование должности	подпись	инициалы, фамилия

М.П.

Выписка из Единого государственного реестра недвижимости об объекте недвижимости  
**Описание местоположения земельного участка**

<b>Земельный участок</b>			
(вид объекта недвижимости)			
Лист № __ Раздела <b>3.2</b>	Всего листов раздела <b>3.2</b> : __	Всего разделов: __	Всего листов выписки: __
<b>04.06.2021.№ 99/2021/397119201</b>			
Кадастровый номер:		<b>47:10:0000000:23772</b>	

Сведения о характерных точках границы земельного участка				
Система координат				
Зона №				
Номер точки	Координаты		Описание закрепления на местности	Средняя квадратическая погрешность определения координат характерных точек границ земельного участка, м
	X	Y		
1	2	3	4	5
106	454368.51	2340121.63	данные отсутствуют	данные отсутствуют
107	454328.35	2340151.5	данные отсутствуют	данные отсутствуют
108	454323.86	2340153.86	данные отсутствуют	данные отсутствуют
109	454317.52	2340156.43	данные отсутствуют	данные отсутствуют
110	454310.13	2340158.41	данные отсутствуют	данные отсутствуют
111	454293.22	2340161.96	данные отсутствуют	данные отсутствуют
112	454274.13	2340166.71	данные отсутствуют	данные отсутствуют
113	454259.81	2340169.62	данные отсутствуют	данные отсутствуют
114	454179.1	2340185.75	данные отсутствуют	данные отсутствуют
115	454165.09	2340188.64	данные отсутствуют	данные отсутствуют
116	454087.14	2340205.05	данные отсутствуют	данные отсутствуют
117	454072.23	2340207.85	данные отсутствуют	данные отсутствуют
118	454051.36	2340211.21	данные отсутствуют	данные отсутствуют
119	454010.21	2340216.2	данные отсутствуют	данные отсутствуют
120	453994.51	2340217.35	данные отсутствуют	данные отсутствуют

Государственный регистратор		ФГИС ЕГРН
полное наименование должности	подпись	инициалы, фамилия

М.П.



Выписка из Единого государственного реестра недвижимости об объекте недвижимости  
**Описание местоположения земельного участка**

<b>Земельный участок</b>			
(вид объекта недвижимости)			
Лист № __ Раздела <b>3.2</b>	Всего листов раздела <b>3.2</b> : __	Всего разделов: __	Всего листов выписки: __
<b>04.06.2021.№ 99/2021/397119201</b>			
Кадастровый номер:		<b>47:10:0000000:23772</b>	

Сведения о характерных точках границы земельного участка				
Система координат				
Зона №				
Номер точки	Координаты		Описание закрепления на местности	Средняя квадратическая погрешность определения координат характерных точек границ земельного участка, м
	X	Y		
1	2	3	4	5
121	453928.06	2340222.38	данные отсутствуют	данные отсутствуют
122	453911.26	2340223.38	данные отсутствуют	данные отсутствуют
123	453842.06	2340228.37	данные отсутствуют	данные отсутствуют
124	453841.46	2340226.56	данные отсутствуют	данные отсутствуют
125	453806.88	2340231.73	данные отсутствуют	данные отсутствуют
126	453760.41	2340235.27	данные отсутствуют	данные отсутствуют
127	453745.36	2340238.71	данные отсутствуют	данные отсутствуют
128	453731.81	2340246.33	данные отсутствуют	данные отсутствуют
129	453696.49	2340271.13	данные отсутствуют	данные отсутствуют
130	453684.6	2340278.29	данные отсутствуют	данные отсутствуют
131	453662.18	2340298.82	данные отсутствуют	данные отсутствуют
132	453656.06	2340309.52	данные отсутствуют	данные отсутствуют
133	453652.22	2340325.04	данные отсутствуют	данные отсутствуют
134	453646.24	2340371.18	данные отсутствуют	данные отсутствуют
135	453643.88	2340381.09	данные отсутствуют	данные отсутствуют

Государственный регистратор		ФГИС ЕГРН
полное наименование должности	подпись	инициалы, фамилия

М.П.

Выписка из Единого государственного реестра недвижимости об объекте недвижимости  
**Описание местоположения земельного участка**

<b>Земельный участок</b>			
<small>(вид объекта недвижимости)</small>			
Лист № __ Раздела <b>3.2</b>	Всего листов раздела <b>3.2</b> : __	Всего разделов: __	Всего листов выписки: __
<b>04.06.2021.№ 99/2021/397119201</b>			
Кадастровый номер:		<b>47:10:0000000:23772</b>	

Сведения о характерных точках границы земельного участка				
Система координат				
Зона №				
Номер точки	Координаты		Описание закрепления на местности	Средняя квадратическая погрешность определения координат характерных точек границ земельного участка, м
	X	Y		
1	2	3	4	5
136	453638.48	2340390.38	данные отсутствуют	данные отсутствуют
137	453628.06	2340396.21	данные отсутствуют	данные отсутствуют
138	453570.99	2340412.96	данные отсутствуют	данные отсутствуют
139	453442.89	2340448.66	данные отсутствуют	данные отсутствуют
140	453405.12	2340459.88	данные отсутствуют	данные отсутствуют
141	453387.23	2340464.33	данные отсутствуют	данные отсутствуют
142	453310.79	2340487.43	данные отсутствуют	данные отсутствуют
143	453290.82	2340493.31	данные отсутствуют	данные отсутствуют
144	453198.55	2340519.54	данные отсутствуют	данные отсутствуют
145	453125.04	2340543.21	данные отсутствуют	данные отсутствуют
146	453092.46	2340552.88	данные отсутствуют	данные отсутствуют
147	452858.18	2340620.26	данные отсутствуют	данные отсутствуют
148	452859.49	2340597.93	данные отсутствуют	данные отсутствуют
149	452909.82	2340583.53	данные отсутствуют	данные отсутствуют
150	452969.94	2340567.08	данные отсутствуют	данные отсутствуют

Государственный регистратор		ФГИС ЕГРН
полное наименование должности	подпись	инициалы, фамилия

М.П.

Выписка из Единого государственного реестра недвижимости об объекте недвижимости  
**Описание местоположения земельного участка**

<b>Земельный участок</b>			
<small>(вид объекта недвижимости)</small>			
Лист № __ Раздела <b>3.2</b>	Всего листов раздела <b>3.2</b> : __	Всего разделов: __	Всего листов выписки: __
<b>04.06.2021.№ 99/2021/397119201</b>			
Кадастровый номер:		<b>47:10:0000000:23772</b>	

Сведения о характерных точках границы земельного участка				
Система координат				
Зона №				
Номер точки	Координаты		Описание закрепления на местности	Средняя квадратическая погрешность определения координат характерных точек границ земельного участка, м
	X	Y		
1	2	3	4	5
151	453055.57	2340542.63	данные отсутствуют	данные отсутствуют
152	453104.77	2340528.4	данные отсутствуют	данные отсутствуют
153	453139.25	2340518.56	данные отсутствуют	данные отсутствуют
154	453184.26	2340505.02	данные отсутствуют	данные отсутствуют
155	453230.41	2340491.11	данные отсутствуют	данные отсутствуют
156	453309.62	2340468.29	данные отсутствуют	данные отсутствуют
157	453358.18	2340453.15	данные отсутствуют	данные отсутствуют
158	453377.19	2340447.82	данные отсутствуют	данные отсутствуют
159	453550.39	2340398.03	данные отсутствуют	данные отсутствуют
160	453584.11	2340387.81	данные отсутствуют	данные отсутствуют
161	453614.56	2340379.16	данные отсутствуют	данные отсутствуют
162	453622.59	2340374.66	данные отсутствуют	данные отсутствуют
163	453625.41	2340367.83	данные отсутствуют	данные отсутствуют
164	453629.44	2340354.97	данные отсутствуют	данные отсутствуют
165	453638	2340321.87	данные отсутствуют	данные отсутствуют

Государственный регистратор		ФГИС ЕГРН
полное наименование должности	подпись	инициалы, фамилия

М.П.



Выписка из Единого государственного реестра недвижимости об объекте недвижимости  
**Описание местоположения земельного участка**

<b>Земельный участок</b>			
<small>(вид объекта недвижимости)</small>			
Лист № __ Раздела <b>3.2</b>	Всего листов раздела <b>3.2</b> : __	Всего разделов: __	Всего листов выписки: __
<b>04.06.2021.№ 99/2021/397119201</b>			
Кадастровый номер:		<b>47:10:0000000:23772</b>	

Сведения о характерных точках границы земельного участка				
Система координат				
Зона №				
Номер точки	Координаты		Описание закрепления на местности	Средняя квадратическая погрешность определения координат характерных точек границ земельного участка, м
	X	Y		
1	2	3	4	5
166	453649.24	2340292.85	данные отсутствуют	данные отсутствуют
167	453662.11	2340272.59	данные отсутствуют	данные отсутствуют
168	453667.51	2340267.46	данные отсутствуют	данные отсутствуют
169	453691.22	2340248.68	данные отсутствуют	данные отсутствуют
170	453726.61	2340223.77	данные отсутствуют	данные отсутствуют
171	453743.37	2340217.51	данные отсутствуют	данные отсутствуют
172	453757.59	2340214.41	данные отсутствуют	данные отсутствуют
173	453842.74	2340207.81	данные отсутствуют	данные отсутствуют
174	453906.26	2340203.68	данные отсутствуют	данные отсутствуют
175	454001.75	2340197.88	данные отсутствуют	данные отсутствуют
176	454037.26	2340194.27	данные отсутствуют	данные отсутствуют
177	454076.47	2340188.15	данные отсутствуют	данные отсутствуют
178	454157.42	2340171.11	данные отсутствуют	данные отсутствуют
179	454209.43	2340161.16	данные отсутствуют	данные отсутствуют
180	454258.7	2340152.09	данные отсутствуют	данные отсутствуют

Государственный регистратор		ФГИС ЕГРН
полное наименование должности	подпись	инициалы, фамилия

М.П.

Выписка из Единого государственного реестра недвижимости об объекте недвижимости  
**Описание местоположения земельного участка**

<b>Земельный участок</b>			
<small>(вид объекта недвижимости)</small>			
Лист № __ Раздела <b>3.2</b>	Всего листов раздела <b>3.2</b> : __	Всего разделов: __	Всего листов выписки: __
<b>04.06.2021.№ 99/2021/397119201</b>			
Кадастровый номер:		<b>47:10:0000000:23772</b>	

Сведения о характерных точках границы земельного участка				
Система координат				
Зона №				
Номер точки	Координаты		Описание закрепления на местности	Средняя квадратическая погрешность определения координат характерных точек границ земельного участка, м
	X	Y		
1	2	3	4	5
181	454288.71	2340143.66	данные отсутствуют	данные отсутствуют
182	454306.03	2340139.89	данные отсутствуют	данные отсутствуют
183	454321.57	2340131.4	данные отсутствуют	данные отсутствуют
184	454361.02	2340102.66	данные отсутствуют	данные отсутствуют
185	454443	2340041.82	данные отсутствуют	данные отсутствуют
186	454534.03	2339973.39	данные отсутствуют	данные отсутствуют
187	454541.26	2339967.51	данные отсутствуют	данные отсутствуют
188	454581.77	2339936.61	данные отсутствуют	данные отсутствуют
189	454639.03	2339892.88	данные отсутствуют	данные отсутствуют
190	454780.05	2339787.04	данные отсутствуют	данные отсутствуют
191	454831.72	2339748.31	данные отсутствуют	данные отсутствуют
192	454863.43	2339724.83	данные отсутствуют	данные отсутствуют
193	454888.46	2339703.38	данные отсутствуют	данные отсутствуют
194	454920.6	2339673.69	данные отсутствуют	данные отсутствуют
195	454931.75	2339662.39	данные отсутствуют	данные отсутствуют

Государственный регистратор		ФГИС ЕГРН
полное наименование должности	подпись	инициалы, фамилия

М.П.

Выписка из Единого государственного реестра недвижимости об объекте недвижимости  
**Описание местоположения земельного участка**

<b>Земельный участок</b>			
(вид объекта недвижимости)			
Лист № __ Раздела <b>3.2</b>	Всего листов раздела <b>3.2</b> : __	Всего разделов: __	Всего листов выписки: __
<b>04.06.2021.№ 99/2021/397119201</b>			
Кадастровый номер:		<b>47:10:0000000:23772</b>	

Сведения о характерных точках границы земельного участка				
Система координат				
Зона №				
Номер точки	Координаты		Описание закрепления на местности	Средняя квадратическая погрешность определения координат характерных точек границ земельного участка, м
	X	Y		
1	2	3	4	5
196	454968.39	2339626.47	данные отсутствуют	данные отсутствуют
197	455015.98	2339579.16	данные отсутствуют	данные отсутствуют
198	455062.74	2339531.72	данные отсутствуют	данные отсутствуют
199	455110.49	2339480.83	данные отсутствуют	данные отсутствуют
200	455154.17	2339437.62	данные отсутствуют	данные отсутствуют
201	455175.38	2339420.47	данные отсутствуют	данные отсутствуют
202	455183.28	2339417.64	данные отсутствуют	данные отсутствуют
203	455191.3	2339415.23	данные отсутствуют	данные отсутствуют
204	455206.35	2339414.73	данные отсутствуют	данные отсутствуют
205	455247.31	2339422.07	данные отсутствуют	данные отсутствуют
206	455298.72	2339432.79	данные отсутствуют	данные отсутствуют
207	455350.53	2339442.56	данные отсутствуют	данные отсутствуют
208	455378.68	2339443.38	данные отсутствуют	данные отсутствуют
209	455437.32	2339432.73	данные отсутствуют	данные отсутствуют
210	455440.91	2339432.08	данные отсутствуют	данные отсутствуют

Государственный регистратор		ФГИС ЕГРН
полное наименование должности	подпись	инициалы, фамилия

М.П.



Выписка из Единого государственного реестра недвижимости об объекте недвижимости  
**Описание местоположения земельного участка**

<b>Земельный участок</b>			
<small>(вид объекта недвижимости)</small>			
Лист № __ Раздела <b>3.2</b>	Всего листов раздела <b>3.2</b> : __	Всего разделов: __	Всего листов выписки: __
<b>04.06.2021.№ 99/2021/397119201</b>			
Кадастровый номер:		<b>47:10:0000000:23772</b>	

Сведения о характерных точках границы земельного участка				
Система координат				
Зона №				
Номер точки	Координаты		Описание закрепления на местности	Средняя квадратическая погрешность определения координат характерных точек границ земельного участка, м
	X	Y		
1	2	3	4	5
211	455508.19	2339420.56	данные отсутствуют	данные отсутствуют
212	455535.52	2339415.17	данные отсутствуют	данные отсутствуют
213	455566.54	2339410.27	данные отсутствуют	данные отсутствуют
214	455606.23	2339401.72	данные отсутствуют	данные отсутствуют
215	455614.14	2339400.14	данные отсутствуют	данные отсутствуют
216	455628.28	2339397.69	данные отсутствуют	данные отсутствуют
217	455640.94	2339395.97	данные отсутствуют	данные отсутствуют
218	455689.19	2339389.24	данные отсутствуют	данные отсутствуют
219	455708.16	2339389.24	данные отсутствуют	данные отсутствуют
220	455762.27	2339396.87	данные отсутствуют	данные отсутствуют
221	455771.44	2339394.97	данные отсутствуют	данные отсутствуют
222	455807.84	2339367.53	данные отсутствуют	данные отсутствуют
223	455888.68	2339301.62	данные отсутствуют	данные отсутствуют
224	456038.01	2339181.71	данные отсутствуют	данные отсутствуют
225	456089.26	2339139.01	данные отсутствуют	данные отсутствуют

Государственный регистратор		ФГИС ЕГРН
полное наименование должности	подпись	инициалы, фамилия

М.П.

Выписка из Единого государственного реестра недвижимости об объекте недвижимости  
**Описание местоположения земельного участка**

<b>Земельный участок</b>			
(вид объекта недвижимости)			
Лист № __ Раздела <b>3.2</b>	Всего листов раздела <b>3.2</b> : __	Всего разделов: __	Всего листов выписки: __
<b>04.06.2021.№ 99/2021/397119201</b>			
Кадастровый номер:		<b>47:10:0000000:23772</b>	

Сведения о характерных точках границы земельного участка				
Система координат				
Зона №				
Номер точки	Координаты		Описание закрепления на местности	Средняя квадратическая погрешность определения координат характерных точек границ земельного участка, м
	X	Y		
1	2	3	4	5
226	456105.83	2339125.89	данные отсутствуют	данные отсутствуют
227	456185.04	2339061.84	данные отсутствуют	данные отсутствуют
228	456278.36	2338986.64	данные отсутствуют	данные отсутствуют
229	456428.73	2338863.73	данные отсутствуют	данные отсутствуют
230	456430.05	2338862.56	данные отсутствуют	данные отсутствуют
231	456448.95	2338848.28	данные отсутствуют	данные отсутствуют
232	456622.77	2338706.18	данные отсутствуют	данные отсутствуют
233	456639.03	2338692.84	данные отсутствуют	данные отсутствуют
234	456768.62	2338590.23	данные отсутствуют	данные отсутствуют
235	456915.84	2338470.65	данные отсутствуют	данные отсутствуют
236	457182.29	2338254.61	данные отсутствуют	данные отсутствуют
237	457473.27	2338020	данные отсутствуют	данные отсутствуют
238	457492.09	2338005.41	данные отсутствуют	данные отсутствуют
239	457500.98	2337998.28	данные отсутствуют	данные отсутствуют
240	457507.64	2337993.18	данные отсутствуют	данные отсутствуют

Государственный регистратор		ФГИС ЕГРН
полное наименование должности	подпись	инициалы, фамилия

М.П.

Выписка из Единого государственного реестра недвижимости об объекте недвижимости  
**Описание местоположения земельного участка**

<b>Земельный участок</b>			
<small>(вид объекта недвижимости)</small>			
Лист № __ Раздела <b>3.2</b>	Всего листов раздела <b>3.2</b> : __	Всего разделов: __	Всего листов выписки: __
<b>04.06.2021.№ 99/2021/397119201</b>			
Кадастровый номер:		<b>47:10:0000000:23772</b>	

Сведения о характерных точках границы земельного участка				
Система координат				
Зона №				
Номер точки	Координаты		Описание закрепления на местности	Средняя квадратическая погрешность определения координат характерных точек границ земельного участка, м
	X	Y		
1	2	3	4	5
241	457522.21	2337980.65	данные отсутствуют	данные отсутствуют
242	457639.36	2337886.06	данные отсутствуют	данные отсутствуют
243	457717.77	2337822.79	данные отсутствуют	данные отсутствуют
244	457877.7	2337693.64	данные отсутствуют	данные отсутствуют
245	457928.25	2337653.03	данные отсутствуют	данные отсутствуют
246	457940.01	2337643.52	данные отсутствуют	данные отсутствуют
247	458117.12	2337501.48	данные отсутствуют	данные отсутствуют
248	458206.66	2337429.44	данные отсутствуют	данные отсутствуют
249	458346.15	2337313.14	данные отсутствуют	данные отсутствуют
250	458441.53	2337236.49	данные отсутствуют	данные отсутствуют
251	458506.85	2337181.74	данные отсутствуют	данные отсутствуют
252	458513.13	2337174.8	данные отсутствуют	данные отсутствуют
253	458515.05	2337172.33	данные отсутствуют	данные отсутствуют
254	458515.97	2337170.41	данные отсутствуют	данные отсутствуют
255	458516.44	2337166.98	данные отсутствуют	данные отсутствуют

Государственный регистратор		ФГИС ЕГРН
полное наименование должности	подпись	инициалы, фамилия

М.П.



Выписка из Единого государственного реестра недвижимости об объекте недвижимости  
**Описание местоположения земельного участка**

<b>Земельный участок</b>			
<small>(вид объекта недвижимости)</small>			
Лист № __ Раздела <b>3.2</b>	Всего листов раздела <b>3.2</b> : __	Всего разделов: __	Всего листов выписки: __
<b>04.06.2021 № 99/2021/397119201</b>			
Кадастровый номер:		<b>47:10:0000000:23772</b>	

Сведения о характерных точках границы земельного участка				
Система координат				
Зона №				
Номер точки	Координаты		Описание закрепления на местности	Средняя квадратическая погрешность определения координат характерных точек границ земельного участка, м
	X	Y		
1	2	3	4	5
256	458516.32	2337163.61	данные отсутствуют	данные отсутствуют

Государственный регистратор		ФГИС ЕГРН
полное наименование должности	подпись	инициалы, фамилия

М.П.

Выписка из Единого государственного реестра недвижимости об объекте недвижимости  
**Сведения о частях земельного участка**

<b>Земельный участок</b>			
(вид объекта недвижимости)			
Лист № ___ Раздела <b>4</b>	Всего листов раздела <b>4</b> : ___	Всего разделов: ___	Всего листов выписки: ___
<b>04.06.2021.№ 99/2021/397119201</b>			
Кадастровый номер:		<b>47:10:0000000:23772</b>	

План (чертеж, схема) части земельного участка	Учетный номер части: <b>47:10:0000000:23772/1</b>
	
Масштаб 1: данные отсутствуют	Условные обозначения:

Государственный регистратор		ФГИС ЕГРН
полное наименование должности	подпись	инициалы, фамилия

М.П.

Выписка из Единого государственного реестра недвижимости об объекте недвижимости  
Сведения о частях земельного участка

<b>Земельный участок</b>			
<small>(вид объекта недвижимости)</small>			
Лист № __ Раздела <b>4</b>	Всего листов раздела <b>4</b> : __	Всего разделов: __	Всего листов выписки: __
<b>04.06.2021 № 99/2021/397119201</b>			
Кадастровый номер:		<b>47:10:0000000:23772</b>	

План (чертеж, схема) части земельного участка	Учетный номер части: <b>47:10:0000000:23772/2</b>
	
Масштаб 1: данные отсутствуют	Условные обозначения:

Государственный регистратор		ФГИС ЕГРН
полное наименование должности	подпись	инициалы, фамилия

М.П.



Выписка из Единого государственного реестра недвижимости об объекте недвижимости  
**Сведения о частях земельного участка**

<b>Земельный участок</b>			
<small>(вид объекта недвижимости)</small>			
Лист № ___ Раздела <b>4</b>	Всего листов раздела <b>4</b> : ___	Всего разделов: ___	Всего листов выписки: ___
<b>04.06.2021.№ 99/2021/397119201</b>			
Кадастровый номер:		<b>47:10:0000000:23772</b>	

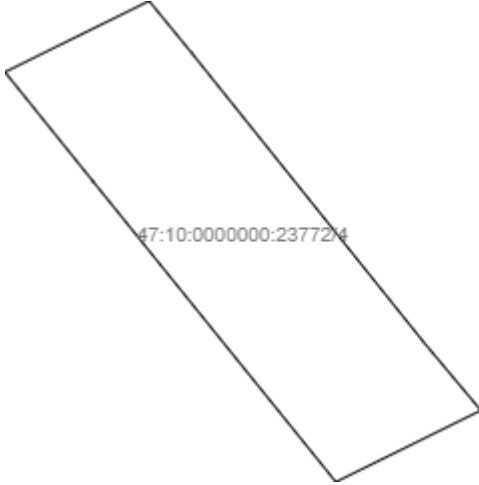
План (чертеж, схема) части земельного участка	Учетный номер части: <b>47:10:0000000:23772/3</b>
	
Масштаб 1: данные отсутствуют	Условные обозначения:

Государственный регистратор		ФГИС ЕГРН
полное наименование должности	подпись	инициалы, фамилия

М.П.

Выписка из Единого государственного реестра недвижимости об объекте недвижимости  
**Сведения о частях земельного участка**

<b>Земельный участок</b>			
(вид объекта недвижимости)			
Лист № __ Раздела <b>4</b>	Всего листов раздела <b>4</b> : __	Всего разделов: __	Всего листов выписки: __
<b>04.06.2021 № 99/2021/397119201</b>			
Кадастровый номер:		<b>47:10:0000000:23772</b>	

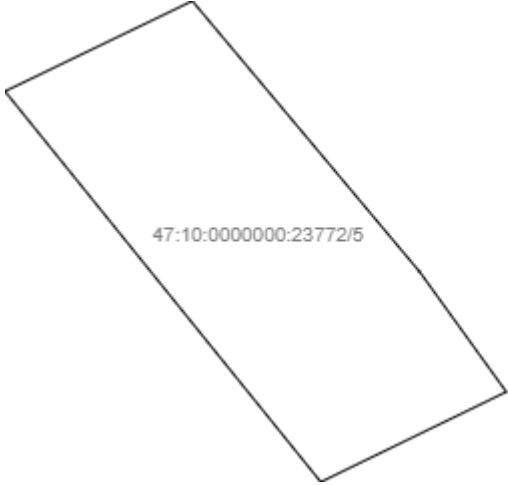
План (чертеж, схема) части земельного участка	Учетный номер части: <b>47:10:0000000:23772/4</b>
	
Масштаб 1: данные отсутствуют	Условные обозначения:

Государственный регистратор		ФГИС ЕГРН
полное наименование должности	подпись	инициалы, фамилия

М.П.

Выписка из Единого государственного реестра недвижимости об объекте недвижимости  
**Сведения о частях земельного участка**

<b>Земельный участок</b>			
(вид объекта недвижимости)			
Лист № __ Раздела <b>4</b>	Всего листов раздела <b>4</b> : __	Всего разделов: __	Всего листов выписки: __
<b>04.06.2021.№ 99/2021/397119201</b>			
Кадастровый номер:		<b>47:10:0000000:23772</b>	

План (чертеж, схема) части земельного участка	Учетный номер части: <b>47:10:0000000:23772/5</b>
	
Масштаб 1: данные отсутствуют	Условные обозначения:


Государственный регистратор		ФГИС ЕГРН
полное наименование должности	подпись	инициалы, фамилия

М.П.



Выписка из Единого государственного реестра недвижимости об объекте недвижимости  
**Сведения о частях земельного участка**

<b>Земельный участок</b>			
(вид объекта недвижимости)			
Лист № __ Раздела <b>4</b>	Всего листов раздела <b>4</b> : __	Всего разделов: __	Всего листов выписки: __
<b>04.06.2021.№ 99/2021/397119201</b>			
Кадастровый номер:		<b>47:10:0000000:23772</b>	

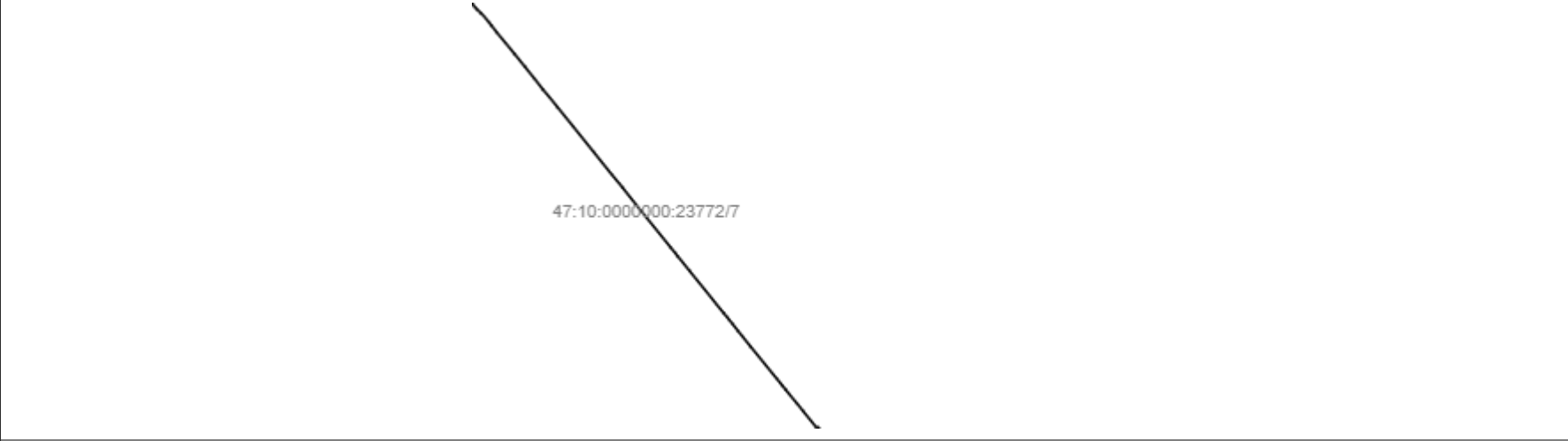
План (чертеж, схема) части земельного участка	Учетный номер части: <b>47:10:0000000:23772/6</b>
	
Масштаб 1: данные отсутствуют	Условные обозначения:

Государственный регистратор		ФГИС ЕГРН
полное наименование должности	подпись	инициалы, фамилия

М.П.

Выписка из Единого государственного реестра недвижимости об объекте недвижимости  
**Сведения о частях земельного участка**

<b>Земельный участок</b>			
(вид объекта недвижимости)			
Лист № __ Раздела <b>4</b>	Всего листов раздела <b>4</b> : __	Всего разделов: __	Всего листов выписки: __
<b>04.06.2021.№ 99/2021/397119201</b>			
Кадастровый номер:		<b>47:10:0000000:23772</b>	

План (чертеж, схема) части земельного участка	Учетный номер части: <b>47:10:0000000:23772/7</b>
	
Масштаб 1: данные отсутствуют	Условные обозначения:

Государственный регистратор		ФГИС ЕГРН
полное наименование должности	подпись	инициалы, фамилия

М.П.

Выписка из Единого государственного реестра недвижимости об объекте недвижимости  
Сведения о частях земельного участка

<b>Земельный участок</b>			
(вид объекта недвижимости)			
Лист № __ Раздела <b>4.1</b>	Всего листов раздела <b>4.1</b> : __	Всего разделов: __	Всего листов выписки: __
<b>04.06.2021 № 99/2021/397119201</b>			
Кадастровый номер:		<b>47:10:0000000:23772</b>	

Учетный номер части	Площадь (м <sup>2</sup> )	Содержание ограничения в использовании или ограничения права на объект недвижимости или обременения объекта недвижимости
1	2	3
1	1240	Ограничения прав на земельный участок, предусмотренные статьями 56, 56.1 Земельного кодекса Российской Федерации, Карта (план) № 175/2012 от 25.10.2012, срок действия: 04.06.2015
2	977	Ограничения прав на земельный участок, предусмотренные статьями 56, 56.1 Земельного кодекса Российской Федерации, Карта (план) № 202/2012 от 20.11.2012, срок действия: 04.06.2015
3	699	Ограничения прав на земельный участок, предусмотренные статьями 56, 56.1 Земельного кодекса Российской Федерации, Карта (план) № 1982 от 08.06.2012, срок действия: 10.06.2015
4	1232	Ограничения прав на земельный участок, предусмотренные статьями 56, 56.1 Земельного кодекса Российской Федерации, Карта (план) № 171/2012 от 25.10.2012, срок действия: 10.06.2015
5	947	Ограничения прав на земельный участок, предусмотренные статьями 56, 56.1 Земельного кодекса Российской Федерации, Карта (план) № 207/2012 от 20.11.2012, срок действия: 04.06.2015
6	34102	Ограничения прав на земельный участок, предусмотренные статьями 56, 56.1 Земельного кодекса Российской Федерации, Текстовое и графическое описание местоположения границ территории объекта культурного наследия или зон с особыми условиями использования территорий с перечнем координат характерных точек этих границ № - от 25.08.2017, срок действия: 04.09.2017
7	12242	Ограничения прав на земельный участок, предусмотренные статьями 56, 56.1 Земельного кодекса Российской Федерации, Документ, содержащий необходимые для внесения в государственный кадастр недвижимости сведения об установлении или изменении территориальной зоны или зоны с особыми условиями использования территорий, либо об отмене установления такой зоны № PVD-0123/2021-9692 от 28.12.2020, срок действия: 11.03.2021

Государственный регистратор		ФГИС ЕГРН
полное наименование должности	подпись	инициалы, фамилия

М.П.



Выписка из Единого государственного реестра недвижимости об объекте недвижимости  
Сведения о частях земельного участка

<b>Земельный участок</b>			
<small>(вид объекта недвижимости)</small>			
Лист № __ Раздела <b>4.2</b>	Всего листов раздела <b>4.2</b> : __	Всего разделов: __	Всего листов выписки: __
<b>04.06.2021.№ 99/2021/397119201</b>			
Кадастровый номер:		<b>47:10:0000000:23772</b>	

Сведения о характерных точках границы части (частей) земельного участка				
Учетный номер части: 1				
Система координат: Местная 167				
Зона №				
Номер точки	Координаты, м		Описание закрепления на местности	Средняя квадратическая погрешность определения координат характерных точек границы части земельного участка, м
	X	Y		
1	2	3	4	5
50	456165.41	2339102.24	данные отсутствуют	данные отсутствуют
257	456189.32	2339083.04	данные отсутствуют	данные отсутствуют
257	456189.32	2339083.04	данные отсутствуют	данные отсутствуют
258	456139.48	2339124.03	данные отсутствуют	данные отсутствуют
259	456130.57	2339105.9	данные отсутствуют	данные отсутствуют
260	456180.63	2339065.39	данные отсутствуют	данные отсутствуют

Государственный регистратор		ФГИС ЕГРН
полное наименование должности	подпись	инициалы, фамилия

М.П.

Выписка из Единого государственного реестра недвижимости об объекте недвижимости  
Сведения о частях земельного участка

<b>Земельный участок</b>			
<small>(вид объекта недвижимости)</small>			
Лист № __ Раздела <b>4.2</b>	Всего листов раздела <b>4.2</b> : __	Всего разделов: __	Всего листов выписки: __
<b>04.06.2021.№ 99/2021/397119201</b>			
Кадастровый номер:		<b>47:10:0000000:23772</b>	

Сведения о характерных точках границы части (частей) земельного участка				
Учетный номер части: 2				
Система координат: Местная 167				
Зона №				
Номер точки	Координаты, м		Описание закрепления на местности	Средняя квадратическая погрешность определения координат характерных точек границы части земельного участка, м
	X	Y		
1	2	3	4	5
50	456165.41	2339102.24	данные отсутствуют	данные отсутствуют
261	456167.04	2339100.93	данные отсутствуют	данные отсутствуют
261	456167.04	2339100.93	данные отсутствуют	данные отсутствуют
262	456128.49	2339133.26	данные отсутствуют	данные отсутствуют
263	456119.48	2339114.84	данные отсутствуют	данные отсутствуют
264	456158.44	2339083.35	данные отсутствуют	данные отсутствуют

Государственный регистратор		ФГИС ЕГРН
полное наименование должности	подпись	инициалы, фамилия

М.П.

Выписка из Единого государственного реестра недвижимости об объекте недвижимости  
Сведения о частях земельного участка

<b>Земельный участок</b>			
<small>(вид объекта недвижимости)</small>			
Лист № __ Раздела <b>4.2</b>	Всего листов раздела <b>4.2</b> : __	Всего разделов: __	Всего листов выписки: __
<b>04.06.2021.№ 99/2021/397119201</b>			
Кадастровый номер:		<b>47:10:0000000:23772</b>	

Сведения о характерных точках границы части (частей) земельного участка				
Учетный номер части: 3				
Система координат: Местная 167				
Зона №				
Номер точки	Координаты, м		Описание закрепления на местности	Средняя квадратическая погрешность определения координат характерных точек границы части земельного участка, м
	X	Y		
1	2	3	4	5
46	456279.96	2339010.41	данные отсутствуют	данные отсутствуют
228	456278.36	2338986.64	данные отсутствуют	данные отсутствуют
265	456288.62	2338978.24	данные отсутствуют	данные отсутствуют
265	456288.62	2338978.24	данные отсутствуют	данные отсутствуют
266	456297.73	2338996.65	данные отсутствуют	данные отсутствуют
267	456269.85	2339018.57	данные отсутствуют	данные отсутствуют
268	456260.98	2339000.64	данные отсутствуют	данные отсутствуют

Государственный регистратор		ФГИС ЕГРН
полное наименование должности	подпись	инициалы, фамилия

М.П.

Выписка из Единого государственного реестра недвижимости об объекте недвижимости  
Сведения о частях земельного участка

<b>Земельный участок</b>			
<small>(вид объекта недвижимости)</small>			
Лист № __ Раздела <b>4.2</b>	Всего листов раздела <b>4.2</b> : __	Всего разделов: __	Всего листов выписки: __
<b>04.06.2021.№ 99/2021/397119201</b>			
Кадастровый номер:		<b>47:10:0000000:23772</b>	

Сведения о характерных точках границы части (частей) земельного участка				
Учетный номер части: 4				
Система координат: Местная 167				
Зона №				
Номер точки	Координаты, м		Описание закрепления на местности	Средняя квадратическая погрешность определения координат характерных точек границы части земельного участка, м
	X	Y		
1	2	3	4	5
49	456200.8	2339073.83	данные отсутствуют	данные отсутствуют
50	456165.41	2339102.24	данные отсутствуют	данные отсутствуют
227	456185.04	2339061.84	данные отсутствуют	данные отсутствуют
269	456207.12	2339068.65	данные отсутствуют	данные отсутствуют
269	456207.12	2339068.65	данные отсутствуют	данные отсутствуют
270	456157.13	2339109.19	данные отсутствуют	данные отсутствуют
271	456148.39	2339091.47	данные отсутствуют	данные отсутствуют
272	456198.44	2339051.04	данные отсутствуют	данные отсутствуют

Государственный регистратор		ФГИС ЕГРН
полное наименование должности	подпись	инициалы, фамилия

М.П.



Выписка из Единого государственного реестра недвижимости об объекте недвижимости  
Сведения о частях земельного участка

<b>Земельный участок</b>			
<small>(вид объекта недвижимости)</small>			
Лист № __ Раздела <b>4.2</b>	Всего листов раздела <b>4.2</b> : __	Всего разделов: __	Всего листов выписки: __
<b>04.06.2021.№ 99/2021/397119201</b>			
Кадастровый номер:		<b>47:10:0000000:23772</b>	

Сведения о характерных точках границы части (частей) земельного участка				
Учетный номер части: 5				
Система координат: Местная 167				
Зона №				
Номер точки	Координаты, м		Описание закрепления на местности	Средняя квадратическая погрешность определения координат характерных точек границы части земельного участка, м
	X	Y		
1	2	3	4	5
51	456126.34	2339135.06	данные отсутствуют	данные отсутствуют
273	456152.28	2339113.27	данные отсутствуют	данные отсутствуют
273	456152.28	2339113.27	данные отсутствуют	данные отсутствуют
274	456114.85	2339143.36	данные отсутствуют	данные отсутствуют
275	456106.22	2339125.58	данные отсутствуют	данные отсутствуют
276	456143.63	2339095.32	данные отсутствуют	данные отсутствуют

Государственный регистратор		ФГИС ЕГРН
полное наименование должности	подпись	инициалы, фамилия

М.П.

Выписка из Единого государственного реестра недвижимости об объекте недвижимости  
Сведения о частях земельного участка

<b>Земельный участок</b>				
<small>(вид объекта недвижимости)</small>				
Лист № __ Раздела <b>4.2</b>		Всего листов раздела <b>4.2</b> : __		Всего разделов: __
Всего листов выписки: __				
<b>04.06.2021.№ 99/2021/397119201</b>				
Кадастровый номер:			<b>47:10:0000000:23772</b>	
Сведения о характерных точках границы части (частей) земельного участка				
Учетный номер части: 6				
Система координат: Местная 167				
Зона №				
Номер точки	Координаты, м		Описание закрепления на местности	Средняя квадратическая погрешность определения координат характерных точек границы части земельного участка, м
	X	Y		
1	2	3	4	5
52	456108.86	2339147.69	данные отсутствуют	данные отсутствуют
65	455742.91	2339409.57	данные отсутствуют	данные отсутствуют
66	455734.05	2339408.04	данные отсутствуют	данные отсутствуют
67	455716.56	2339405.7	данные отсутствуют	данные отсутствуют
68	455704.07	2339404.51	данные отсутствуют	данные отсутствуют
69	455686.12	2339405.29	данные отсутствуют	данные отсутствуют
70	455679.73	2339406.15	данные отсутствуют	данные отсутствуют
71	455681.71	2339408.89	данные отсутствуют	данные отсутствуют
72	455665.96	2339411.05	данные отсутствуют	данные отсутствуют
73	455653.15	2339413.45	данные отсутствуют	данные отсутствуют
74	455591.89	2339424.04	данные отсутствуют	данные отсутствуют
75	455529.21	2339436.53	данные отсутствуют	данные отсутствуют
76	455438.72	2339451.78	данные отсутствуют	данные отсутствуют
77	455387.59	2339460.47	данные отсутствуют	данные отсутствуют
78	455374.19	2339461.95	данные отсутствуют	данные отсутствуют
79	455351.01	2339461.08	данные отсутствуют	данные отсутствуют
Государственный регистратор			ФГИС ЕГРН	
полное наименование должности			подпись	
			инициалы, фамилия	

М.П.

Выписка из Единого государственного реестра недвижимости об объекте недвижимости  
Сведения о частях земельного участка

<b>Земельный участок</b>			
<small>(вид объекта недвижимости)</small>			
Лист № __ Раздела <b>4.2</b>	Всего листов раздела <b>4.2</b> : __	Всего разделов: __	Всего листов выписки: __
<b>04.06.2021 № 99/2021/397119201</b>			
Кадастровый номер:		<b>47:10:000000:23772</b>	

Номер точки	Координаты, м		Описание закрепления на местности	Средняя квадратическая погрешность определения координат характерных точек границы части земельного участка, м
	X	Y		
1	2	3	4	5
97	454928.12	2339692.56	данные отсутствуют	данные отсутствуют
98	454896.28	2339721.07	данные отсутствуют	данные отсутствуют
99	454878.37	2339738.42	данные отсутствуют	данные отсутствуют
100	454774.26	2339815.05	данные отсутствуют	данные отсутствуют
101	454572.9	2339967.02	данные отсутствуют	данные отсутствуют
102	454548.19	2339986.5	данные отсутствуют	данные отсутствуют
103	454539.95	2339991.44	данные отсутствуют	данные отсутствуют
104	454488.97	2340030.11	данные отсутствуют	данные отсутствуют
105	454421.2	2340080.61	данные отсутствуют	данные отсутствуют
106	454368.51	2340121.63	данные отсутствуют	данные отсутствуют
107	454328.35	2340151.5	данные отсутствуют	данные отсутствуют
108	454323.86	2340153.86	данные отсутствуют	данные отсутствуют
109	454317.52	2340156.43	данные отсутствуют	данные отсутствуют
110	454310.13	2340158.41	данные отсутствуют	данные отсутствуют
111	454293.22	2340161.96	данные отсутствуют	данные отсутствуют
112	454274.13	2340166.71	данные отсутствуют	данные отсутствуют
113	454259.81	2340169.62	данные отсутствуют	данные отсутствуют
Государственный регистратор				ФГИС ЕГРН
полное наименование должности			подпись	инициалы, фамилия

М.П.

Выписка из Единого государственного реестра недвижимости об объекте недвижимости  
Сведения о частях земельного участка

<b>Земельный участок</b>			
(вид объекта недвижимости)			
Лист № ___ Раздела <b>4.2</b>	Всего листов раздела <b>4.2</b> : ___	Всего разделов: ___	Всего листов выписки: ___
<b>04.06.2021 № 99/2021/397119201</b>			
Кадастровый номер:		<b>47:10:000000:23772</b>	

Номер точки	Координаты, м		Описание закрепления на местности	Средняя квадратическая погрешность определения координат характерных точек границы части земельного участка, м
	X	Y		
1	2	3	4	5
114	454179.1	2340185.75	данные отсутствуют	данные отсутствуют
115	454165.09	2340188.64	данные отсутствуют	данные отсутствуют
116	454087.14	2340205.05	данные отсутствуют	данные отсутствуют
117	454072.23	2340207.85	данные отсутствуют	данные отсутствуют
118	454051.36	2340211.21	данные отсутствуют	данные отсутствуют
119	454010.21	2340216.2	данные отсутствуют	данные отсутствуют
120	453994.51	2340217.35	данные отсутствуют	данные отсутствуют
134	453646.24	2340371.18	данные отсутствуют	данные отсутствуют
135	453643.88	2340381.09	данные отсутствуют	данные отсутствуют
150	452969.94	2340567.08	данные отсутствуют	данные отсутствуют
151	453055.57	2340542.63	данные отсутствуют	данные отсутствуют
152	453104.77	2340528.4	данные отсутствуют	данные отсутствуют
153	453139.25	2340518.56	данные отсутствуют	данные отсутствуют
154	453184.26	2340505.02	данные отсутствуют	данные отсутствуют
155	453230.41	2340491.11	данные отсутствуют	данные отсутствуют
156	453309.62	2340468.29	данные отсутствуют	данные отсутствуют
157	453358.18	2340453.15	данные отсутствуют	данные отсутствуют
Государственный регистратор				ФГИС ЕГРН
полное наименование должности			подпись	инициалы, фамилия

М.П.



Выписка из Единого государственного реестра недвижимости об объекте недвижимости  
Сведения о частях земельного участка

<b>Земельный участок</b>			
<small>(вид объекта недвижимости)</small>			
Лист № ___ Раздела <b>4.2</b>	Всего листов раздела <b>4.2</b> : ___	Всего разделов: ___	Всего листов выписки: ___
<b>04.06.2021 № 99/2021/397119201</b>			
Кадастровый номер:		<b>47:10:000000:23772</b>	

Номер точки	Координаты, м		Описание закрепления на местности	Средняя квадратическая погрешность определения координат характерных точек границы части земельного участка, м
	X	Y		
1	2	3	4	5
158	453377.19	2340447.82	данные отсутствуют	данные отсутствуют
159	453550.39	2340398.03	данные отсутствуют	данные отсутствуют
160	453584.11	2340387.81	данные отсутствуют	данные отсутствуют
161	453614.56	2340379.16	данные отсутствуют	данные отсутствуют
162	453622.59	2340374.66	данные отсутствуют	данные отсутствуют
163	453625.41	2340367.83	данные отсутствуют	данные отсутствуют
220	455762.27	2339396.87	данные отсутствуют	данные отсутствуют
221	455771.44	2339394.97	данные отсутствуют	данные отсутствуют
222	455807.84	2339367.53	данные отсутствуют	данные отсутствуют
223	455888.68	2339301.62	данные отсутствуют	данные отсутствуют
224	456038.01	2339181.71	данные отсутствуют	данные отсутствуют
225	456089.26	2339139.01	данные отсутствуют	данные отсутствуют
226	456105.83	2339125.89	данные отсутствуют	данные отсутствуют
227	456185.04	2339061.84	данные отсутствуют	данные отсутствуют
228	456278.36	2338986.64	данные отсутствуют	данные отсутствуют
229	456428.73	2338863.73	данные отсутствуют	данные отсутствуют
230	456430.05	2338862.56	данные отсутствуют	данные отсутствуют
Государственный регистратор				ФГИС ЕГРН
полное наименование должности			подпись	инициалы, фамилия

М.П.

Выписка из Единого государственного реестра недвижимости об объекте недвижимости  
Сведения о частях земельного участка

<b>Земельный участок</b>			
(вид объекта недвижимости)			
Лист № __ Раздела <b>4.2</b>	Всего листов раздела <b>4.2</b> : __	Всего разделов: __	Всего листов выписки: __
<b>04.06.2021 № 99/2021/397119201</b>			
Кадастровый номер:		<b>47:10:000000:23772</b>	

Номер точки	Координаты, м		Описание закрепления на местности	Средняя квадратическая погрешность определения координат характерных точек границы части земельного участка, м
	X	Y		
1	2	3	4	5
231	456448.95	2338848.28	данные отсутствуют	данные отсутствуют
232	456622.77	2338706.18	данные отсутствуют	данные отсутствуют
233	456639.03	2338692.84	данные отсутствуют	данные отсутствуют
234	456768.62	2338590.23	данные отсутствуют	данные отсутствуют
235	456915.84	2338470.65	данные отсутствуют	данные отсутствуют
236	457182.29	2338254.61	данные отсутствуют	данные отсутствуют
237	457473.27	2338020	данные отсутствуют	данные отсутствуют
238	457492.09	2338005.41	данные отсутствуют	данные отсутствуют
239	457500.98	2337998.28	данные отсутствуют	данные отсутствуют
240	457507.64	2337993.18	данные отсутствуют	данные отсутствуют
241	457522.21	2337980.65	данные отсутствуют	данные отсутствуют
242	457639.36	2337886.06	данные отсутствуют	данные отсутствуют
243	457717.77	2337822.79	данные отсутствуют	данные отсутствуют
244	457877.7	2337693.64	данные отсутствуют	данные отсутствуют
245	457928.25	2337653.03	данные отсутствуют	данные отсутствуют
246	457940.01	2337643.52	данные отсутствуют	данные отсутствуют
247	458117.12	2337501.48	данные отсутствуют	данные отсутствуют
Государственный регистратор				ФГИС ЕГРН
полное наименование должности			подпись	инициалы, фамилия

М.П.

Выписка из Единого государственного реестра недвижимости об объекте недвижимости  
Сведения о частях земельного участка

<b>Земельный участок</b>			
(вид объекта недвижимости)			
Лист № __ Раздела <b>4.2</b>	Всего листов раздела <b>4.2</b> : __	Всего разделов: __	Всего листов выписки: __
<b>04.06.2021 № 99/2021/397119201</b>			
Кадастровый номер:		<b>47:10:000000:23772</b>	

Номер точки	Координаты, м		Описание закрепления на местности	Средняя квадратическая погрешность определения координат характерных точек границы части земельного участка, м
	X	Y		
1	2	3	4	5
248	458206.66	2337429.44	данные отсутствуют	данные отсутствуют
249	458346.15	2337313.14	данные отсутствуют	данные отсутствуют
250	458441.53	2337236.49	данные отсутствуют	данные отсутствуют
251	458506.85	2337181.74	данные отсутствуют	данные отсутствуют
252	458513.13	2337174.8	данные отсутствуют	данные отсутствуют
253	458515.05	2337172.33	данные отсутствуют	данные отсутствуют
254	458515.97	2337170.41	данные отсутствуют	данные отсутствуют
255	458516.44	2337166.98	данные отсутствуют	данные отсутствуют
256	458516.32	2337163.61	данные отсутствуют	данные отсутствуют
277	458517.34	2337153.13	данные отсутствуют	данные отсутствуют
277	458517.34	2337153.13	данные отсутствуют	данные отсутствуют
278	458537.97	2337163.52	данные отсутствуют	данные отсутствуют
279	458519.48	2337178.32	данные отсутствуют	данные отсутствуют
280	457997.03	2337601.65	данные отсутствуют	данные отсутствуют
281	457950.28	2337639.79	данные отсутствуют	данные отсутствуют
282	457960.82	2337651.51	данные отсутствуют	данные отсутствуют
283	457944.38	2337664.64	данные отсутствуют	данные отсутствуют
Государственный регистратор				ФГИС ЕГРН
полное наименование должности			подпись	инициалы, фамилия

М.П.

Выписка из Единого государственного реестра недвижимости об объекте недвижимости  
Сведения о частях земельного участка

<b>Земельный участок</b>			
<small>(вид объекта недвижимости)</small>			
Лист № __ Раздела <b>4.2</b>	Всего листов раздела <b>4.2</b> : __	Всего разделов: __	Всего листов выписки: __
<b>04.06.2021 № 99/2021/397119201</b>			
Кадастровый номер:		<b>47:10:000000:23772</b>	

Номер точки	Координаты, м		Описание закрепления на местности	Средняя квадратическая погрешность определения координат характерных точек границы части земельного участка, м
	X	Y		
1	2	3	4	5
284	457934.02	2337653.12	данные отсутствуют	данные отсутствуют
285	457864.42	2337710.32	данные отсутствуют	данные отсутствуют
286	457715.68	2337830.51	данные отсутствуют	данные отсутствуют
287	457272.17	2338191.32	данные отсутствуют	данные отсутствуют
288	456909.6	2338483.23	данные отсутствуют	данные отсутствуют
289	456420.22	2338880.09	данные отсутствуют	данные отсутствуют
290	456297.88	2338978.79	данные отсутствуют	данные отсутствуют
291	456268.11	2339005.93	данные отсутствуют	данные отсутствуют
292	456202.99	2339059.58	данные отсутствуют	данные отсутствуют
293	456113.35	2339125.55	данные отсутствуют	данные отсутствуют
294	456106.47	2339131.15	данные отсутствуют	данные отсутствуют
295	456123.12	2339137.38	данные отсутствуют	данные отсутствуют
296	456103.24	2339152.35	данные отсутствуют	данные отсутствуют
297	456087.57	2339146.54	данные отсутствуют	данные отсутствуют
298	456011.97	2339208.25	данные отсутствуют	данные отсутствуют
299	455858.28	2339331.37	данные отсутствуют	данные отсутствуют
300	455869.32	2339344.69	данные отсутствуют	данные отсутствуют
Государственный регистратор				ФГИС ЕГРН
полное наименование должности			подпись	инициалы, фамилия

М.П.



Выписка из Единого государственного реестра недвижимости об объекте недвижимости  
Сведения о частях земельного участка

<b>Земельный участок</b>			
(вид объекта недвижимости)			
Лист № __ Раздела <b>4.2</b>	Всего листов раздела <b>4.2</b> : __	Всего разделов: __	Всего листов выписки: __
<b>04.06.2021 № 99/2021/397119201</b>			
Кадастровый номер:		<b>47:10:000000:23772</b>	

Номер точки	Координаты, м		Описание закрепления на местности	Средняя квадратическая погрешность определения координат характерных точек границы части земельного участка, м
	X	Y		
1	2	3	4	5
301	455853.08	2339358.02	данные отсутствуют	данные отсутствуют
302	455841.89	2339344.51	данные отсутствуют	данные отсутствуют
303	455764.73	2339406.21	данные отсутствуют	данные отсутствуют
304	455745.68	2339409.59	данные отсутствуют	данные отсутствуют
305	455343.13	2339459.59	данные отсутствуют	данные отсутствуют
306	455725.93	2339391.75	данные отсутствуют	данные отсутствуют
307	458513.97	2337155.83	данные отсутствуют	данные отсутствуют
308	454937.98	2339682.69	данные отсутствуют	данные отсутствуют
308	454937.98	2339682.69	данные отсутствуют	данные отсутствуют
309	453974.62	2340218.86	данные отсутствуют	данные отсутствуют
310	453974.32	2340217.25	данные отсутствуют	данные отсутствуют
311	454158.6	2340180.37	данные отсутствуют	данные отсутствуют
312	454325.66	2340145.2	данные отсутствуют	данные отсутствуют
313	454611.35	2339929.08	данные отсутствуют	данные отсутствуют
314	454894.03	2339716.1	данные отсутствуют	данные отсутствуют
315	453626.18	2340365.39	данные отсутствуют	данные отсутствуют
315	453626.18	2340365.39	данные отсутствуют	данные отсутствуют
Государственный регистратор				ФГИС ЕГРН
полное наименование должности			подпись	инициалы, фамилия

М.П.

Выписка из Единого государственного реестра недвижимости об объекте недвижимости  
**Сведения о частях земельного участка**

<b>Земельный участок</b>			
<small>(вид объекта недвижимости)</small>			
Лист № __ Раздела <b>4.2</b>	Всего листов раздела <b>4.2</b> : __	Всего разделов: __	Всего листов выписки: __
<b>04.06.2021 № 99/2021/397119201</b>			
Кадастровый номер:		<b>47:10:000000:23772</b>	

Номер точки	Координаты, м		Описание закрепления на местности	Средняя квадратическая погрешность определения координат характерных точек границы части земельного участка, м
	X	Y		
1	2	3	4	5
316	453646.9	2340366.08	данные отсутствуют	данные отсутствуют
317	453640.5	2340386.91	данные отсутствуют	данные отсутствуют
318	453595.61	2340385.42	данные отсутствуют	данные отсутствуют
319	452978.84	2340566.53	данные отсутствуют	данные отсутствуют
320	452967.72	2340567.69	данные отсутствуют	данные отсутствуют

Государственный регистратор		ФГИС ЕГРН
полное наименование должности	подпись	инициалы, фамилия

М.П.

Выписка из Единого государственного реестра недвижимости об объекте недвижимости  
Сведения о частях земельного участка

<b>Земельный участок</b>				
<small>(вид объекта недвижимости)</small>				
Лист № __ Раздела <b>4.2</b>		Всего листов раздела <b>4.2</b> : __		Всего разделов: __
Всего листов выписки: __				
<b>04.06.2021.№ 99/2021/397119201</b>				
Кадастровый номер:			<b>47:10:0000000:23772</b>	
Сведения о характерных точках границы части (частей) земельного участка				
Учетный номер части: 7				
Система координат: Местная 167				
Зона №				
Номер точки	Координаты, м		Описание закрепления на местности	Средняя квадратическая погрешность определения координат характерных точек границы части земельного участка, м
	X	Y		
1	2	3	4	5
251	458506.85	2337181.74	данные отсутствуют	данные отсутствуют
252	458513.13	2337174.8	данные отсутствуют	данные отсутствуют
321	458533.06	2337161.05	данные отсутствуют	данные отсутствуют
321	458533.06	2337161.05	данные отсутствуют	данные отсутствуют
322	458537.19	2337163.13	данные отсутствуют	данные отсутствуют
323	458515.87	2337176.96	данные отсутствуют	данные отсутствуют
324	458504.4	2337188.16	данные отсутствуют	данные отсутствуют
325	458480.09	2337212.63	данные отсутствуют	данные отсутствуют
326	458465.14	2337227.99	данные отсутствуют	данные отсутствуют
327	458428.73	2337257.77	данные отсутствуют	данные отсутствуют
328	458410.72	2337272	данные отсутствуют	данные отсутствуют
329	458394.36	2337284.68	данные отсутствуют	данные отсутствуют
330	458371.63	2337302.2	данные отсутствуют	данные отсутствуют
331	458366.49	2337306.28	данные отсутствуют	данные отсутствуют
332	458310.05	2337353.41	данные отсутствуют	данные отсутствуют
333	458307.65	2337355.43	данные отсутствуют	данные отсутствуют
Государственный регистратор			ФГИС ЕГРН	
полное наименование должности			подпись	
			инициалы, фамилия	

М.П.

Выписка из Единого государственного реестра недвижимости об объекте недвижимости  
Сведения о частях земельного участка

<b>Земельный участок</b>			
(вид объекта недвижимости)			
Лист № ___ Раздела <b>4.2</b>	Всего листов раздела <b>4.2</b> : ___	Всего разделов: ___	Всего листов выписки: ___
<b>04.06.2021 № 99/2021/397119201</b>			
Кадастровый номер:		<b>47:10:000000:23772</b>	

Номер точки	Координаты, м		Описание закрепления на местности	Средняя квадратическая погрешность определения координат характерных точек границы части земельного участка, м
	X	Y		
1	2	3	4	5
334	458252.29	2337400.8	данные отсутствуют	данные отсутствуют
335	458183.38	2337456.53	данные отсутствуют	данные отсутствуют
336	458114.34	2337511.89	данные отсутствуют	данные отсутствуют
337	458109.26	2337516.04	данные отсутствуют	данные отсутствуют
338	458054.73	2337558.56	данные отсутствуют	данные отсутствуют
339	458001.46	2337603.55	данные отсутствуют	данные отсутствуют
340	457957.27	2337639.08	данные отсутствуют	данные отсутствуют
341	457920.42	2337668.94	данные отсутствуют	данные отсутствуют
342	457851.35	2337725.03	данные отсутствуют	данные отсутствуют
343	457705.04	2337842.64	данные отсутствуют	данные отсутствуют
344	457583.45	2337940.25	данные отсутствуют	данные отсутствуют
345	457535.46	2337980.37	данные отсутствуют	данные отсутствуют
346	457509.36	2338001.82	данные отсутствуют	данные отсутствуют
347	457488.27	2338018.1	данные отсутствуют	данные отсутствуют
348	457376.05	2338107.54	данные отсутствуют	данные отсутствуют
349	457308.32	2338162.7	данные отсутствуют	данные отсутствуют
350	457174.56	2338270.94	данные отсутствуют	данные отсутствуют
Государственный регистратор				ФГИС ЕГРН
полное наименование должности			подпись	инициалы, фамилия

М.П.



Выписка из Единого государственного реестра недвижимости об объекте недвижимости  
Сведения о частях земельного участка

<b>Земельный участок</b>			
(вид объекта недвижимости)			
Лист № __ Раздела <b>4.2</b>	Всего листов раздела <b>4.2</b> : __	Всего разделов: __	Всего листов выписки: __
<b>04.06.2021 № 99/2021/397119201</b>			
Кадастровый номер:		<b>47:10:000000:23772</b>	

Номер точки	Координаты, м		Описание закрепления на местности	Средняя квадратическая погрешность определения координат характерных точек границы части земельного участка, м
	X	Y		
1	2	3	4	5
351	457144.53	2338295.33	данные отсутствуют	данные отсутствуют
352	457125.5	2338310.08	данные отсутствуют	данные отсутствуют
353	457099.93	2338331.35	данные отсутствуют	данные отсутствуют
354	457044.32	2338375.97	данные отсутствуют	данные отсутствуют
355	457000.61	2338411.35	данные отсутствуют	данные отсутствуют
356	456926.23	2338471.87	данные отсутствуют	данные отсутствуют
357	456856.18	2338527.95	данные отсутствуют	данные отсутствуют
358	456842.74	2338538.82	данные отсутствуют	данные отсутствуют
359	456811.8	2338564.25	данные отсутствуют	данные отсутствуют
360	456792.27	2338580.35	данные отсутствуют	данные отсутствуют
361	456773.24	2338596.13	данные отсутствуют	данные отсутствуют
362	456767.71	2338600.48	данные отсутствуют	данные отсутствуют
363	456753.31	2338611.84	данные отсутствуют	данные отсутствуют
364	456718.39	2338639.62	данные отсутствуют	данные отсутствуют
365	456711.3	2338645.11	данные отсутствуют	данные отсутствуют
366	456680.52	2338669.79	данные отсутствуют	данные отсутствуют
367	456623.36	2338715.75	данные отсутствуют	данные отсутствуют
Государственный регистратор				ФГИС ЕГРН
полное наименование должности			подпись	инициалы, фамилия

М.П.

Выписка из Единого государственного реестра недвижимости об объекте недвижимости  
Сведения о частях земельного участка

<b>Земельный участок</b>			
(вид объекта недвижимости)			
Лист № __ Раздела <b>4.2</b>	Всего листов раздела <b>4.2</b> : __	Всего разделов: __	Всего листов выписки: __
<b>04.06.2021 № 99/2021/397119201</b>			
Кадастровый номер:		<b>47:10:000000:23772</b>	

Номер точки	Координаты, м		Описание закрепления на местности	Средняя квадратическая погрешность определения координат характерных точек границы части земельного участка, м
	X	Y		
1	2	3	4	5
368	456569.29	2338759.87	данные отсутствуют	данные отсутствуют
369	456477.02	2338835.1	данные отсутствуют	данные отсутствуют
370	456448.03	2338858.9	данные отсутствуют	данные отсутствуют
371	456420.96	2338881.03	данные отсутствуют	данные отсутствуют
372	456408.58	2338890.94	данные отсутствуют	данные отсутствуют
373	456386.08	2338908.95	данные отсутствуют	данные отсутствуют
374	456363.28	2338927.24	данные отсутствуют	данные отсутствуют
375	456341.54	2338945.22	данные отсутствуют	данные отсутствуют
376	456305.8	2338974.95	данные отсутствуют	данные отсутствуют
377	456293.45	2338985.28	данные отсутствуют	данные отсутствуют
378	456264.78	2339007.75	данные отсутствуют	данные отсутствуют
379	456193.86	2339065.57	данные отсутствуют	данные отсутствуют
380	456176.03	2339079.38	данные отсутствуют	данные отсутствуют
381	456178.9	2339084.01	данные отсутствуют	данные отсутствуют
382	456179.25	2339084.71	данные отсутствуют	данные отсутствуют
383	456179.32	2339085.49	данные отсутствуют	данные отсутствуют
384	456179.08	2339086.23	данные отсутствуют	данные отсутствуют
Государственный регистратор				ФГИС ЕГРН
полное наименование должности			подпись	инициалы, фамилия

М.П.

Выписка из Единого государственного реестра недвижимости об объекте недвижимости  
Сведения о частях земельного участка

<b>Земельный участок</b>			
(вид объекта недвижимости)			
Лист № __ Раздела <b>4.2</b>	Всего листов раздела <b>4.2</b> : __	Всего разделов: __	Всего листов выписки: __
<b>04.06.2021 № 99/2021/397119201</b>			
Кадастровый номер:		<b>47:10:000000:23772</b>	

Номер точки	Координаты, м		Описание закрепления на местности	Средняя квадратическая погрешность определения координат характерных точек границы части земельного участка, м
	X	Y		
1	2	3	4	5
385	456178.58	2339086.83	данные отсутствуют	данные отсутствуют
386	456172.05	2339093.52	данные отсутствуют	данные отсутствуют
387	456173.2	2339094.96	данные отсутствуют	данные отсутствуют
388	456174.08	2339095.28	данные отсутствуют	данные отсутствуют
389	456170.58	2339098.09	данные отсутствуют	данные отсутствуют
390	456168.1	2339094.98	данные отсутствуют	данные отсутствуют
391	456167.72	2339094.29	данные отсутствуют	данные отсутствуют
392	456167.58	2339093.35	данные отсутствуют	данные отсутствуют
393	456167.68	2339092.57	данные отсутствуют	данные отсутствуют
394	456168.06	2339091.89	данные отсутствуют	данные отсутствуют
395	456174.8	2339084.99	данные отсутствуют	данные отсутствуют
396	456171.74	2339080.04	данные отсутствуют	данные отсутствуют
397	456171.43	2339079.33	данные отсутствуют	данные отсутствуют
398	456171.41	2339078.55	данные отсутствуют	данные отсутствуют
399	456171.7	2339077.82	данные отсутствуют	данные отсутствуют
400	456172.24	2339077.26	данные отсутствуют	данные отсутствуют
401	456191.38	2339062.43	данные отсутствуют	данные отсутствуют
Государственный регистратор			ФГИС ЕГРН	
полное наименование должности			подпись	
			инициалы, фамилия	

М.П.

Выписка из Единого государственного реестра недвижимости об объекте недвижимости  
Сведения о частях земельного участка

<b>Земельный участок</b>			
(вид объекта недвижимости)			
Лист № __ Раздела <b>4.2</b>	Всего листов раздела <b>4.2</b> : __	Всего разделов: __	Всего листов выписки: __
<b>04.06.2021 № 99/2021/397119201</b>			
Кадастровый номер:		<b>47:10:0000000:23772</b>	

Номер точки	Координаты, м		Описание закрепления на местности	Средняя квадратическая погрешность определения координат характерных точек границы части земельного участка, м
	X	Y		
1	2	3	4	5
402	456262.28	2339004.63	данные отсутствуют	данные отсутствуют
403	456290.93	2338982.18	данные отсутствуют	данные отсутствуют
404	456303.24	2338971.87	данные отсутствуют	данные отсутствуют
405	456338.98	2338942.14	данные отсутствуют	данные отсутствуют
406	456360.76	2338924.14	данные отсутствуют	данные отсутствуют
407	456383.58	2338905.83	данные отсутствуют	данные отсутствуют
408	456406.08	2338887.82	данные отсутствуют	данные отсутствуют
409	456418.44	2338877.93	данные отсутствуют	данные отсутствуют
410	456445.49	2338855.8	данные отсутствуют	данные отсутствуют
411	456474.48	2338832	данные отсутствуют	данные отсутствуют
412	456566.77	2338756.77	данные отсутствуют	данные отсутствуют
413	456620.84	2338712.65	данные отсутствуют	данные отсутствуют
414	456678.02	2338666.67	данные отсутствуют	данные отсутствуют
415	456708.82	2338641.97	данные отсутствуют	данные отсутствуют
416	456715.93	2338636.48	данные отсутствуют	данные отсутствуют
417	456750.83	2338608.7	данные отсутствуют	данные отсутствуют
418	456765.23	2338597.34	данные отсутствуют	данные отсутствуют

Государственный регистратор		ФГИС ЕГРН
полное наименование должности	подпись	инициалы, фамилия

М.П.



Выписка из Единого государственного реестра недвижимости об объекте недвижимости  
Сведения о частях земельного участка

<b>Земельный участок</b>			
(вид объекта недвижимости)			
Лист № __ Раздела <b>4.2</b>	Всего листов раздела <b>4.2</b> : __	Всего разделов: __	Всего листов выписки: __
<b>04.06.2021 № 99/2021/397119201</b>			
Кадастровый номер:		<b>47:10:000000:23772</b>	

Номер точки	Координаты, м		Описание закрепления на местности	Средняя квадратическая погрешность определения координат характерных точек границы части земельного участка, м
	X	Y		
1	2	3	4	5
419	456770.72	2338593.01	данные отсутствуют	данные отсутствуют
420	456789.73	2338577.27	данные отсутствуют	данные отсутствуют
421	456809.26	2338561.17	данные отсутствуют	данные отсутствуют
422	456840.22	2338535.72	данные отсутствуют	данные отсутствуют
423	456853.68	2338524.83	данные отсутствуют	данные отсутствуют
424	456923.71	2338468.75	данные отсутствуют	данные отсутствуют
425	456998.09	2338408.25	данные отсутствуют	данные отсутствуют
426	457041.8	2338372.85	данные отсутствуют	данные отсутствуют
427	457097.39	2338328.25	данные отсутствуют	данные отсутствуют
428	457123	2338306.96	данные отсутствуют	данные отсутствуют
429	457142.05	2338292.19	данные отсутствуют	данные отсутствуют
430	457172.04	2338267.84	данные отсутствуют	данные отсутствуют
431	457305.8	2338159.6	данные отсутствуют	данные отсутствуют
432	457373.55	2338104.42	данные отсутствуют	данные отсутствуют
433	457485.81	2338014.96	данные отсутствуют	данные отсутствуют
434	457506.86	2337998.7	данные отсутствуют	данные отсутствуют
435	457532.9	2337977.29	данные отсутствуют	данные отсутствуют

Государственный регистратор		ФГИС ЕГРН
полное наименование должности	подпись	инициалы, фамилия

М.П.

Выписка из Единого государственного реестра недвижимости об объекте недвижимости  
Сведения о частях земельного участка

<b>Земельный участок</b>			
(вид объекта недвижимости)			
Лист № __ Раздела <b>4.2</b>	Всего листов раздела <b>4.2</b> : __	Всего разделов: __	Всего листов выписки: __
<b>04.06.2021 № 99/2021/397119201</b>			
Кадастровый номер:		<b>47:10:000000:23772</b>	

Номер точки	Координаты, м		Описание закрепления на местности	Средняя квадратическая погрешность определения координат характерных точек границы части земельного участка, м
	X	Y		
1	2	3	4	5
436	457580.91	2337937.15	данные отсутствуют	данные отсутствуют
437	457702.54	2337839.52	данные отсутствуют	данные отсутствуют
438	457848.83	2337721.91	данные отсутствуют	данные отсутствуют
439	457917.9	2337665.84	данные отсутствуют	данные отсутствуют
440	457954.75	2337635.96	данные отсутствуют	данные отсутствуют
441	457998.92	2337600.47	данные отсутствуют	данные отсутствуют
442	458052.21	2337555.46	данные отсутствуют	данные отсутствуют
443	458106.76	2337512.92	данные отсутствуют	данные отсутствуют
444	458111.82	2337508.79	данные отсутствуют	данные отсутствуют
445	458180.88	2337453.41	данные отсутствуют	данные отсутствуют
446	458249.77	2337397.7	данные отсутствуют	данные отсутствуют
447	458305.09	2337352.35	данные отсутствуют	данные отсутствуют
448	458307.49	2337350.35	данные отсутствуют	данные отсутствуют
449	458363.97	2337303.18	данные отсутствуют	данные отсутствуют
450	458369.17	2337299.04	данные отсутствуют	данные отсутствуют
451	458391.92	2337281.52	данные отсутствуют	данные отсутствуют
452	458408.26	2337268.86	данные отсутствуют	данные отсутствуют
Государственный регистратор				ФГИС ЕГРН
полное наименование должности			подпись	инициалы, фамилия

М.П.

Выписка из Единого государственного реестра недвижимости об объекте недвижимости  
**Сведения о частях земельного участка**

<b>Земельный участок</b>			
<small>(вид объекта недвижимости)</small>			
Лист № ____ Раздела <b>4.2</b>	Всего листов раздела <b>4.2</b> : ____	Всего разделов: ____	Всего листов выписки: ____
<b>04.06.2021 № 99/2021/397119201</b>			
Кадастровый номер:		<b>47:10:000000:23772</b>	

Номер точки	Координаты, м		Описание закрепления на местности	Средняя квадратическая погрешность определения координат характерных точек границы части земельного участка, м
	X	Y		
1	2	3	4	5
453	458426.23	2337254.65	данные отсутствуют	данные отсутствуют
454	458462.44	2337225.03	данные отсутствуют	данные отсутствуют
455	458477.23	2337209.83	данные отсутствуют	данные отсутствуют
456	458496.61	2337190.32	данные отсутствуют	данные отсутствуют
457	458514.42	2337173.14	данные отсутствуют	данные отсутствуют

Государственный регистратор		ФГИС ЕГРН
полное наименование должности	подпись	инициалы, фамилия

М.П.

Выписка из Единого государственного реестра недвижимости об объекте недвижимости  
**Сведения о характеристиках объекта недвижимости**

На основании запроса от 19.03.2021 г., поступившего на рассмотрение 19.03.2021 г., сообщаем, что согласно записям Единого государственного реестра недвижимости:

<b>Земельный участок</b>			
(вид объекта недвижимости)			
Лист № ___ Раздела <b>1</b>	Всего листов раздела <b>1</b> : ___	Всего разделов: ___	Всего листов выписки: ___
<b>19.03.2021.№ 99/2021/382374260</b>			
Кадастровый номер:		<b>47:10:0335001:287</b>	

Номер кадастрового квартала:	47:10:0335001
Дата присвоения кадастрового номера:	04.04.2012
Ранее присвоенный государственный учетный номер:	данные отсутствуют
Адрес:	Ленинградская область, Волховский муниципальный район, Иссадское сельское поселение, у дер. Немятово-2
Площадь:	59839 +/- 4281 кв. м
Кадастровая стоимость, руб.:	16844080.11
Кадастровые номера расположенных в пределах земельного участка объектов недвижимости:	47:10:0335001:400, 47:10:0335001:395, 47:10:0335001:399, 47:10:0335001:394, 47:10:0335001:397, 47:10:0335001:396
Кадастровые номера объектов недвижимости, из которых образован объект недвижимости:	данные отсутствуют
Кадастровые номера образованных объектов недвижимости:	данные отсутствуют
Сведения о включении объекта недвижимости в состав предприятия как имущественного комплекса:	

Государственный регистратор		ФГИС ЕГРН
полное наименование должности	подпись	инициалы, фамилия

М.П.



Выписка из Единого государственного реестра недвижимости об объекте недвижимости  
**Сведения о характеристиках объекта недвижимости**

<b>Земельный участок</b>			
<small>(вид объекта недвижимости)</small>			
Лист № ___ Раздела <b>1</b>	Всего листов раздела <b>1</b> : ___	Всего разделов: ___	Всего листов выписки: ___
<b>19.03.2021 № 99/2021/382374260</b>			
Кадастровый номер:		<b>47:10:0335001:287</b>	

Категория земель:	Земли населённых пунктов
Виды разрешенного использования:	Для размещения объектов (территорий) рекреационного назначения
Сведения о кадастровом инженере:	Тимофеева Наталья Борисовна №78-11-0298
Сведения о лесах, водных объектах и об иных природных объектах, расположенных в пределах земельного участка:	данные отсутствуют
Сведения о том, что земельный участок полностью или частично расположен в границах зоны с особыми условиями использования территории или территории объекта культурного наследия	данные отсутствуют
Сведения о том, что земельный участок расположен в границах особой экономической зоны, территории опережающего социально-экономического развития, зоны территориального развития в Российской Федерации, игровой зоны:	данные отсутствуют
Сведения о том, что земельный участок расположен в границах особо охраняемой природной территории, охотничьих угодий, лесничеств, лесопарков:	данные отсутствуют
Сведения о результатах проведения государственного земельного надзора:	данные отсутствуют
Сведения о расположении земельного участка в границах территории, в отношении которой утвержден проект межевания территории:	данные отсутствуют

Государственный регистратор		ФГИС ЕГРН
полное наименование должности	подпись	инициалы, фамилия

М.П.

Выписка из Единого государственного реестра недвижимости об объекте недвижимости  
Сведения о характеристиках объекта недвижимости

<b>Земельный участок</b>			
(вид объекта недвижимости)			
Лист № ___ Раздела <b>1</b>	Всего листов раздела <b>1</b> : ___	Всего разделов: ___	Всего листов выписки: ___
<b>19.03.2021.№ 99/2021/382374260</b>			
Кадастровый номер:		<b>47:10:0335001:287</b>	

Условный номер земельного участка:	данные отсутствуют
Сведения о принятии акта и (или) заключении договора, предусматривающих предоставление в соответствии с земельным законодательством исполнительным органом государственной власти или органом местного самоуправления находящегося в государственной или муниципальной собственности земельного участка для строительства наемного дома социального использования или наемного дома коммерческого использования:	данные отсутствуют
Сведения о том, что земельный участок или земельные участки образованы на основании решения об изъятии земельного участка и (или) расположенного на нем объекта недвижимости для государственных или муниципальных нужд:	данные отсутствуют
Сведения о том, что земельный участок образован из земель или земельного участка, государственная собственность на которые не разграничена:	данные отсутствуют
Сведения о наличии земельного спора о местоположении границ земельных участков:	данные отсутствуют
Статус записи об объекте недвижимости:	Сведения об объекте недвижимости имеют статус "актуальные"
Особые отметки:	Сведения о видах разрешенного использования имеют статус «Актуальные незасвидетельствованные». Право (ограничение права, обременение объекта недвижимости) зарегистрировано на данный объект недвижимости с видами разрешенного использования отсутствует. Сведения необходимые для заполнения раздела 3.1 отсутствуют. Сведения необходимые для заполнения раздела 4 отсутствуют.
Получатель выписки:	Лисенкова Анастасия Сергеевна

Государственный регистратор		ФГИС ЕГРН
полное наименование должности	подпись	инициалы, фамилия

М.П.

Выписка из Единого государственного реестра недвижимости об объекте недвижимости  
Сведения о зарегистрированных правах

<b>Земельный участок</b>	
(вид объекта недвижимости)	
Лист № __ Раздела <b>2</b>	Всего листов раздела <b>2</b> : __
Всего разделов: __	
Всего листов выписки: __	
<b>19.03.2021 № 99/2021/382374260</b>	
Кадастровый номер:	<b>47:10:0335001:287</b>
1.	Правообладатель (правообладатели):
1.1.	данные о правообладателе отсутствуют
2.	Вид, номер и дата государственной регистрации права:
2.1.	не зарегистрировано
3.	Ограничение прав и обременение объекта недвижимости:
3.1.1.	вид:
	Аренда (в том числе, субаренда)
	дата государственной регистрации:
	05.07.2016
	номер государственной регистрации:
	47-47/010-47/010/003/2016-2914/2
	срок, на который установлено ограничение прав и обременение объекта недвижимости:
	с 09.07.2015 по 08.07.2025
	лицо, в пользу которого установлено ограничение прав и обременение объекта недвижимости:
	Петрушко Николай Антонович
	основание государственной регистрации:
	'Договор аренды земельного участка' №32 от 10.07.2015; 'Соглашение об уступке прав и обязанностей по договору аренды' от 18.04.2016
4.	Договоры участия в долевом строительстве:
	данные отсутствуют
5.	Заявленные в судебном порядке права требования:
	данные отсутствуют
6.	Сведения о возражении в отношении зарегистрированного права:
	данные отсутствуют
7.	Сведения о наличии решения об изъятии объекта недвижимости для государственных и муниципальных нужд:
	данные отсутствуют
8.	Сведения о невозможности государственной регистрации без личного участия правообладателя или его законного представителя:
9.	Правопритязания и сведения о наличии поступивших, но не рассмотренных заявлений о проведении государственной регистрации права (перехода, прекращения права), ограничения права или обременения объекта недвижимости, сделки в отношении объекта недвижимости:
	данные отсутствуют
10.	Сведения об осуществлении государственной регистрации сделки, права, ограничения права без необходимого в силу закона согласия третьего лица, органа:
	данные отсутствуют
11.	Сведения о невозможности государственной регистрации перехода, прекращения, ограничения права на земельный участок из земель сельскохозяйственного назначения:


Государственный регистратор		ФГИС ЕГРН	603
полное наименование должности		подпись	инициалы, фамилия





Выписка из Единого государственного реестра недвижимости об объекте недвижимости  
**Описание местоположения земельного участка**

<b>Земельный участок</b>			
(вид объекта недвижимости)			
Лист № ___ Раздела <b>3</b>	Всего листов раздела <b>3</b> : ___	Всего разделов: ___	Всего листов выписки: ___
<b>19.03.2021.№ 99/2021/382374260</b>			
Кадастровый номер:		<b>47:10:0335001:287</b>	

План (чертеж, схема) земельного участка			
			
Масштаб 1: данные отсутствуют	Условные обозначения:		

Государственный регистратор		ФГИС ЕГРН
полное наименование должности	подпись	инициалы, фамилия

М.П.

Выписка из Единого государственного реестра недвижимости об объекте недвижимости  
**Описание местоположения земельного участка**

<b>Земельный участок</b>			
(вид объекта недвижимости)			
Лист № __ Раздела <b>3.2</b>	Всего листов раздела <b>3.2</b> : __	Всего разделов: __	Всего листов выписки: __
<b>19.03.2021 № 99/2021/382374260</b>			
Кадастровый номер:		<b>47:10:0335001:287</b>	

Сведения о характерных точках границы земельного участка				
Система координат				
Зона №				
Номер точки	Координаты		Описание закрепления на местности	Средняя квадратическая погрешность определения координат характерных точек границ земельного участка, м
	X	Y		
1	2	3	4	5
1	457153.2	2330088.4	данные отсутствуют	данные отсутствуют
2	457161.96	2330085.26	данные отсутствуют	данные отсутствуют
3	457234.2	2330327.9	данные отсутствуют	данные отсутствуют
4	457268.67	2330445.06	данные отсутствуют	данные отсутствуют
5	457291.03	2330520.27	данные отсутствуют	данные отсутствуют
6	457376.93	2330772.35	данные отсутствуют	данные отсутствуют
7	457429.79	2330919.8	данные отсутствуют	данные отсутствуют
8	457454.59	2330989.41	данные отсутствуют	данные отсутствуют
9	457492.25	2330976.2	данные отсутствуют	данные отсутствуют
10	457602.54	2331322.17	данные отсутствуют	данные отсутствуют
11	457573.37	2331335.33	данные отсутствуют	данные отсутствуют
12	457637.76	2331516.68	данные отсутствуют	данные отсутствуют
13	457666.87	2331606.8	данные отсутствуют	данные отсутствуют
14	457749.18	2331852.72	данные отсутствуют	данные отсутствуют
15	458013.03	2332608.59	данные отсутствуют	данные отсутствуют

Государственный регистратор		ФГИС ЕГРН
полное наименование должности	подпись	инициалы, фамилия

М.П.

Выписка из Единого государственного реестра недвижимости об объекте недвижимости  
**Описание местоположения земельного участка**

<b>Земельный участок</b>			
<small>(вид объекта недвижимости)</small>			
Лист № __ Раздела <b>3.2</b>	Всего листов раздела <b>3.2</b> : __	Всего разделов: __	Всего листов выписки: __
<b>19.03.2021.№ 99/2021/382374260</b>			
Кадастровый номер:		<b>47:10:0335001:287</b>	

Сведения о характерных точках границы земельного участка				
Система координат				
Зона №				
Номер точки	Координаты		Описание закрепления на местности	Средняя квадратическая погрешность определения координат характерных точек границ земельного участка, м
	X	Y		
1	2	3	4	5
16	458094.49	2332882.31	данные отсутствуют	данные отсутствуют
17	457126.12	2330097.9	данные отсутствуют	данные отсутствуют

Государственный регистратор		ФГИС ЕГРН
полное наименование должности	подпись	инициалы, фамилия

М.П.

Выписка из Единого государственного реестра недвижимости об объекте недвижимости  
**Сведения о характеристиках объекта недвижимости**

На основании запроса от 21.04.2021 г., поступившего на рассмотрение 22.04.2021 г., сообщаем, что согласно записям Единого государственного реестра недвижимости:

<b>Земельный участок</b>			
(вид объекта недвижимости)			
Лист № ___ Раздела <b>1</b>	Всего листов раздела <b>1</b> : ___	Всего разделов: ___	Всего листов выписки: ___
<b>22.04.2021.№ 99/2021/389151494</b>			
Кадастровый номер:		<b>47:10:0000000:23772</b>	

Номер кадастрового квартала:	47:10:0000000
Дата присвоения кадастрового номера:	17.03.2015
Ранее присвоенный государственный учетный номер:	данные отсутствуют
Адрес:	Ленинградская область, Волховский район
Площадь:	135612 +/- 644кв. м
Кадастровая стоимость, руб.:	551940.84
Кадастровые номера расположенных в пределах земельного участка объектов недвижимости:	47:10:0803001:71, 47:10:0000000:24382, 47:10:0000000:23654
Кадастровые номера объектов недвижимости, из которых образован объект недвижимости:	47:10:0000000:6601
Кадастровые номера образованных объектов недвижимости:	данные отсутствуют
Сведения о включении объекта недвижимости в состав предприятия как имущественного комплекса:	

Государственный регистратор		ФГИС ЕГРН
полное наименование должности	подпись	инициалы, фамилия

М.П.



Выписка из Единого государственного реестра недвижимости об объекте недвижимости  
**Сведения о характеристиках объекта недвижимости**

<b>Земельный участок</b>			
<small>(вид объекта недвижимости)</small>			
Лист № ___ Раздела <b>1</b>	Всего листов раздела <b>1</b> : ___	Всего разделов: ___	Всего листов выписки: ___
<b>22.04.2021.№ 99/2021/389151494</b>			
Кадастровый номер:		<b>47:10:0000000:23772</b>	

Категория земель:	Земли промышленности, энергетики, транспорта, связи, радиовещания, телевидения, информатики, земли для обеспечения космической деятельности, земли обороны, безопасности и земли иного специального назначения
Виды разрешенного использования:	Для размещения автомобильных дорог и их конструктивных элементов
Сведения о кадастровом инженере:	Габитова Ольга Владимировна №78-14-905
Сведения о лесах, водных объектах и об иных природных объектах, расположенных в пределах земельного участка:	данные отсутствуют
Сведения о том, что земельный участок полностью или частично расположен в границах зоны с особыми условиями использования территории или территории объекта культурного наследия	данные отсутствуют
Сведения о том, что земельный участок расположен в границах особой экономической зоны, территории опережающего социально-экономического развития, зоны территориального развития в Российской Федерации, игровой зоны:	данные отсутствуют
Сведения о том, что земельный участок расположен в границах особо охраняемой природной территории, охотничьих угодий, лесничеств, лесопарков:	данные отсутствуют
Сведения о результатах проведения государственного земельного надзора:	данные отсутствуют
Сведения о расположении земельного участка в границах территории, в отношении которой утвержден проект межевания территории:	данные отсутствуют

Государственный регистратор		ФГИС ЕГРН
полное наименование должности	подпись	инициалы, фамилия

М.П.

Выписка из Единого государственного реестра недвижимости об объекте недвижимости  
Сведения о характеристиках объекта недвижимости

<b>Земельный участок</b>			
(вид объекта недвижимости)			
Лист № ___ Раздела <b>1</b>	Всего листов раздела <b>1</b> : ___	Всего разделов: ___	Всего листов выписки: ___
<b>22.04.2021.№ 99/2021/389151494</b>			
Кадастровый номер:		<b>47:10:0000000:23772</b>	

Условный номер земельного участка:	данные отсутствуют
Сведения о принятии акта и (или) заключении договора, предусматривающих предоставление в соответствии с земельным законодательством исполнительным органом государственной власти или органом местного самоуправления находящегося в государственной или муниципальной собственности земельного участка для строительства наемного дома социального использования или наемного дома коммерческого использования:	данные отсутствуют
Сведения о том, что земельный участок или земельные участки образованы на основании решения об изъятии земельного участка и (или) расположенного на нем объекта недвижимости для государственных или муниципальных нужд:	данные отсутствуют
Сведения о том, что земельный участок образован из земель или земельного участка, государственная собственность на которые не разграничена:	данные отсутствуют
Сведения о наличии земельного спора о местоположении границ земельных участков:	данные отсутствуют
Статус записи об объекте недвижимости:	Сведения об объекте недвижимости имеют статус "актуальные"
Особые отметки:	Посредством данного земельного участка обеспечен доступ к земельному участку (земельным участкам) с кадастровым номером (кадастровыми номерами) 47:10:0842001:118. Сведения о видах разрешенного использования имеют статус «Актуальные незасвидетельствованные». Право (ограничение права, обременение объекта недвижимости) зарегистрировано на данный объект недвижимости с видами разрешенного использования отсутствует. Сведения необходимые для заполнения раздела 3.1 отсутствуют.
Получатель выписки:	Лисенкова Анастасия Сергеевна

Государственный регистратор		ФГИС ЕГРН
полное наименование должности	подпись	инициалы, фамилия

М.П.

Выписка из Единого государственного реестра недвижимости об объекте недвижимости  
Сведения о зарегистрированных правах

<b>Земельный участок</b>	
<small>(вид объекта недвижимости)</small>	
Лист № ___ Раздела <b>2</b>	Всего листов раздела <b>2</b> : ___
Всего разделов: ___	Всего листов выписки: ___
<b>22.04.2021 № 99/2021/389151494</b>	
Кадастровый номер:	<b>47:10:0000000:23772</b>
1. Правообладатель (правообладатели):	1.1. Ленинградская область
2. Вид, номер и дата государственной регистрации права:	2.1. Собственность, № 47-47/001-47/010/002/2016-179/1 от 07.11.2016
3. Ограничение прав и обременение объекта недвижимости:	не зарегистрировано
4. Договоры участия в долевом строительстве:	данные отсутствуют
5. Заявленные в судебном порядке права требования:	данные отсутствуют
6. Сведения о возражении в отношении зарегистрированного права:	данные отсутствуют
7. Сведения о наличии решения об изъятии объекта недвижимости для государственных и муниципальных нужд:	данные отсутствуют
8. Сведения о невозможности государственной регистрации без личного участия правообладателя или его законного представителя:	
9. Правопритязания и сведения о наличии поступивших, но не рассмотренных заявлений о проведении государственной регистрации права (перехода, прекращения права), ограничения права или обременения объекта недвижимости, сделки в отношении объекта недвижимости:	данные отсутствуют
10. Сведения об осуществлении государственной регистрации сделки, права, ограничения права без необходимого в силу закона согласия третьего лица, органа:	данные отсутствуют
11. Сведения о невозможности государственной регистрации перехода, прекращения, ограничения права на земельный участок из земель сельскохозяйственного назначения:	

Государственный регистратор		ФГИС ЕГРН
полное наименование должности	подпись	инициалы, фамилия

М.П.

Выписка из Единого государственного реестра недвижимости об объекте недвижимости  
**Описание местоположения земельного участка**

<b>Земельный участок</b>			
(вид объекта недвижимости)			
Лист № __ Раздела <b>3</b>	Всего листов раздела <b>3</b> : __	Всего разделов: __	Всего листов выписки: __
<b>22.04.2021 № 99/2021/389151494</b>			
Кадастровый номер:		<b>47:10:000000:23772</b>	

План (чертеж, схема) земельного участка			
			
Масштаб 1: данные отсутствуют	Условные обозначения:		


Государственный регистратор		ФГИС ЕГРН
полное наименование должности	подпись	инициалы, фамилия

М.П.



Выписка из Единого государственного реестра недвижимости об объекте недвижимости  
**Описание местоположения земельного участка**

<b>Земельный участок</b>			
(вид объекта недвижимости)			
Лист № __ Раздела <b>3</b>	Всего листов раздела <b>3</b> : __	Всего разделов: __	Всего листов выписки: __
<b>22.04.2021 № 99/2021/389151494</b>			
Кадастровый номер:		<b>47:10:000000:23772</b>	

План (чертеж, схема) земельного участка			
			
Масштаб 1: данные отсутствуют	Условные обозначения:		

Государственный регистратор		ФГИС ЕГРН
полное наименование должности	подпись	инициалы, фамилия

М.П.

Выписка из Единого государственного реестра недвижимости об объекте недвижимости  
**Описание местоположения земельного участка**

<b>Земельный участок</b>			
(вид объекта недвижимости)			
Лист № __ Раздела <b>3.2</b>	Всего листов раздела <b>3.2</b> : __	Всего разделов: __	Всего листов выписки: __
<b>22.04.2021 № 99/2021/389151494</b>			
Кадастровый номер:		<b>47:10:0000000:23772</b>	

Сведения о характерных точках границы земельного участка				
Система координат				
Зона №				
Номер точки	Координаты		Описание закрепления на местности	Средняя квадратическая погрешность определения координат характерных точек границ земельного участка, м
	X	Y		
1	2	3	4	5
1	458512.41	2337150.65	данные отсутствуют	данные отсутствуют
2	458567.76	2337178.53	данные отсутствуют	данные отсутствуют
3	458549.25	2337180.84	данные отсутствуют	данные отсутствуют
4	458543.78	2337182.22	данные отсутствуют	данные отсутствуют
5	458538.87	2337184.06	данные отсутствуют	данные отсутствуют
6	458534.69	2337185.81	данные отсутствуют	данные отсутствуют
7	458529.69	2337188.86	данные отсутствуют	данные отсутствуют
8	458524.84	2337191.61	данные отсутствуют	данные отсутствуют
9	458484.14	2337224.66	данные отсутствуют	данные отсутствуют
10	458420.28	2337276.26	данные отсутствуют	данные отсутствуют
11	458415.25	2337284.77	данные отсутствуют	данные отсутствуют
12	458399.11	2337297.83	данные отсутствуют	данные отсутствуют
13	458356.76	2337330.93	данные отсутствуют	данные отсутствуют
14	458307.56	2337374.14	данные отсутствуют	данные отсутствуют
15	458227.34	2337440	данные отсутствуют	данные отсутствуют

Государственный регистратор		ФГИС ЕГРН
полное наименование должности	подпись	инициалы, фамилия

М.П.

Выписка из Единого государственного реестра недвижимости об объекте недвижимости  
**Описание местоположения земельного участка**

<b>Земельный участок</b>			
(вид объекта недвижимости)			
Лист № __ Раздела <b>3.2</b>	Всего листов раздела <b>3.2</b> : __	Всего разделов: __	Всего листов выписки: __
<b>22.04.2021.№ 99/2021/389151494</b>			
Кадастровый номер:		<b>47:10:0000000:23772</b>	

Сведения о характерных точках границы земельного участка				
Система координат				
Зона №				
Номер точки	Координаты		Описание закрепления на местности	Средняя квадратическая погрешность определения координат характерных точек границ земельного участка, м
	X	Y		
1	2	3	4	5
16	458147.29	2337503.64	данные отсутствуют	данные отсутствуют
17	458120.67	2337523.48	данные отсутствуют	данные отсутствуют
18	458060.22	2337572.38	данные отсутствуют	данные отсутствуют
19	457983.62	2337633.31	данные отсутствуют	данные отсутствуют
20	457935.7	2337671.57	данные отсутствуют	данные отсутствуют
21	457910.11	2337693.3	данные отсутствуют	данные отсутствуют
22	457835.44	2337752.75	данные отсутствуют	данные отсутствуют
23	457759.13	2337814.52	данные отсутствуют	данные отсутствуют
24	457658	2337894.78	данные отсутствуют	данные отсутствуют
25	457575.29	2337962.38	данные отсутствуют	данные отсутствуют
26	457515.45	2338011.82	данные отсутствуют	данные отсутствуют
27	457482.68	2338038.95	данные отсутствуют	данные отсутствуют
28	457333.13	2338160.43	данные отсутствуют	данные отсутствуют
29	457281.89	2338202.25	данные отсутствуют	данные отсутствуют
30	457278.46	2338204.97	данные отсутствуют	данные отсутствуют

Государственный регистратор		ФГИС ЕГРН
полное наименование должности	подпись	инициалы, фамилия

М.П.

Выписка из Единого государственного реестра недвижимости об объекте недвижимости  
**Описание местоположения земельного участка**

<b>Земельный участок</b>			
<small>(вид объекта недвижимости)</small>			
Лист № __ Раздела <b>3.2</b>	Всего листов раздела <b>3.2</b> : __	Всего разделов: __	Всего листов выписки: __
<b>22.04.2021.№ 99/2021/389151494</b>			
Кадастровый номер:		<b>47:10:0000000:23772</b>	

Сведения о характерных точках границы земельного участка				
Система координат				
Зона №				
Номер точки	Координаты		Описание закрепления на местности	Средняя квадратическая погрешность определения координат характерных точек границ земельного участка, м
	X	Y		
1	2	3	4	5
31	457202.4	2338266.02	данные отсутствуют	данные отсутствуют
32	457101.05	2338348.26	данные отсутствуют	данные отсутствуют
33	457033.94	2338403.27	данные отсутствуют	данные отсутствуют
34	456969.29	2338453.97	данные отсутствуют	данные отсутствуют
35	456876.26	2338529.2	данные отсутствуют	данные отсутствуют
36	456809.69	2338582.79	данные отсутствуют	данные отсутствуют
37	456769.01	2338615.02	данные отсутствуют	данные отсутствуют
38	456656.98	2338704.41	данные отсутствуют	данные отсутствуют
39	456645.22	2338713.57	данные отсутствуют	данные отсутствуют
40	456607.05	2338745.26	данные отсутствуют	данные отсутствуют
41	456492.91	2338839.76	данные отсутствуют	данные отсутствуют
42	456442.27	2338880.3	данные отсутствуют	данные отсутствуют
43	456387.67	2338924.58	данные отсутствуют	данные отсутствуют
44	456377.56	2338931.56	данные отсутствуют	данные отсутствуют
45	456305.34	2338990.76	данные отсутствуют	данные отсутствуют

Государственный регистратор		ФГИС ЕГРН
полное наименование должности	подпись	инициалы, фамилия

М.П.



Выписка из Единого государственного реестра недвижимости об объекте недвижимости  
**Описание местоположения земельного участка**

<b>Земельный участок</b>			
(вид объекта недвижимости)			
Лист № __ Раздела <b>3.2</b>	Всего листов раздела <b>3.2</b> : __	Всего разделов: __	Всего листов выписки: __
<b>22.04.2021.№ 99/2021/389151494</b>			
Кадастровый номер:		<b>47:10:0000000:23772</b>	

Сведения о характерных точках границы земельного участка				
Система координат				
Зона №				
Номер точки	Координаты		Описание закрепления на местности	Средняя квадратическая погрешность определения координат характерных точек границ земельного участка, м
	X	Y		
1	2	3	4	5
46	456279.96	2339010.41	данные отсутствуют	данные отсутствуют
47	456251.27	2339033.54	данные отсутствуют	данные отсутствуют
48	456230.64	2339049.37	данные отсутствуют	данные отсутствуют
49	456200.8	2339073.83	данные отсутствуют	данные отсутствуют
50	456165.41	2339102.24	данные отсутствуют	данные отсутствуют
51	456126.34	2339135.06	данные отсутствуют	данные отсутствуют
52	456108.86	2339147.69	данные отсутствуют	данные отсутствуют
53	456084.54	2339167.82	данные отсутствуют	данные отсутствуют
54	456005.25	2339232.91	данные отсутствуют	данные отсутствуют
55	455903.66	2339316.5	данные отсутствуют	данные отсутствуют
56	455838.77	2339369.77	данные отсутствуют	данные отсутствуют
57	455814.64	2339388.01	данные отсутствуют	данные отсутствуют
58	455782.98	2339413.65	данные отсутствуют	данные отсутствуют
59	455779.77	2339414.88	данные отсутствуют	данные отсутствуют
60	455775.84	2339415.68	данные отсутствуют	данные отсутствуют

Государственный регистратор		ФГИС ЕГРН
полное наименование должности	подпись	инициалы, фамилия

М.П.

Выписка из Единого государственного реестра недвижимости об объекте недвижимости  
**Описание местоположения земельного участка**

<b>Земельный участок</b>			
<small>(вид объекта недвижимости)</small>			
Лист № __ Раздела <b>3.2</b>	Всего листов раздела <b>3.2</b> : __	Всего разделов: __	Всего листов выписки: __
<b>22.04.2021.№ 99/2021/389151494</b>			
Кадастровый номер:		<b>47:10:0000000:23772</b>	

Сведения о характерных точках границы земельного участка				
Система координат				
Зона №				
Номер точки	Координаты		Описание закрепления на местности	Средняя квадратическая погрешность определения координат характерных точек границ земельного участка, м
	X	Y		
1	2	3	4	5
61	455770.02	2339415.76	данные отсутствуют	данные отсутствуют
62	455751.01	2339415.7	данные отсутствуют	данные отсутствуют
63	455747.95	2339410.33	данные отсутствуют	данные отсутствуют
64	455746.3	2339409.59	данные отсутствуют	данные отсутствуют
65	455742.91	2339409.57	данные отсутствуют	данные отсутствуют
66	455734.05	2339408.04	данные отсутствуют	данные отсутствуют
67	455716.56	2339405.7	данные отсутствуют	данные отсутствуют
68	455704.07	2339404.51	данные отсутствуют	данные отсутствуют
69	455686.12	2339405.29	данные отсутствуют	данные отсутствуют
70	455679.73	2339406.15	данные отсутствуют	данные отсутствуют
71	455681.71	2339408.89	данные отсутствуют	данные отсутствуют
72	455665.96	2339411.05	данные отсутствуют	данные отсутствуют
73	455653.15	2339413.45	данные отсутствуют	данные отсутствуют
74	455591.89	2339424.04	данные отсутствуют	данные отсутствуют
75	455529.21	2339436.53	данные отсутствуют	данные отсутствуют

Государственный регистратор		ФГИС ЕГРН
полное наименование должности	подпись	инициалы, фамилия

М.П.

Выписка из Единого государственного реестра недвижимости об объекте недвижимости  
**Описание местоположения земельного участка**

<b>Земельный участок</b>			
<small>(вид объекта недвижимости)</small>			
Лист № __ Раздела <b>3.2</b>	Всего листов раздела <b>3.2</b> : __	Всего разделов: __	Всего листов выписки: __
<b>22.04.2021.№ 99/2021/389151494</b>			
Кадастровый номер:		<b>47:10:0000000:23772</b>	

Сведения о характерных точках границы земельного участка				
Система координат				
Зона №				
Номер точки	Координаты		Описание закрепления на местности	Средняя квадратическая погрешность определения координат характерных точек границ земельного участка, м
	X	Y		
1	2	3	4	5
76	455438.72	2339451.78	данные отсутствуют	данные отсутствуют
77	455387.59	2339460.47	данные отсутствуют	данные отсутствуют
78	455374.19	2339461.95	данные отсутствуют	данные отсутствуют
79	455351.01	2339461.08	данные отсутствуют	данные отсутствуют
80	455294.02	2339450.32	данные отсутствуют	данные отсутствуют
81	455283.37	2339447.88	данные отсутствуют	данные отсутствуют
82	455270.75	2339445.41	данные отсутствуют	данные отсутствуют
83	455243.15	2339439.13	данные отсутствуют	данные отсутствуют
84	455211.82	2339433.81	данные отсутствуют	данные отсутствуют
85	455195.2	2339433.46	данные отсутствуют	данные отсутствуют
86	455185.96	2339436.73	данные отсутствуют	данные отсутствуют
87	455174.17	2339446.86	данные отсутствуют	данные отсутствуют
88	455135.72	2339483.33	данные отсутствуют	данные отсутствуют
89	455125.94	2339492.76	данные отсутствуют	данные отсутствуют
90	455103.36	2339515.61	данные отсутствуют	данные отсутствуют

Государственный регистратор		ФГИС ЕГРН
полное наименование должности	подпись	инициалы, фамилия

М.П.

Выписка из Единого государственного реестра недвижимости об объекте недвижимости  
**Описание местоположения земельного участка**

<b>Земельный участок</b>			
<small>(вид объекта недвижимости)</small>			
Лист № __ Раздела <b>3.2</b>	Всего листов раздела <b>3.2</b> : __	Всего разделов: __	Всего листов выписки: __
<b>22.04.2021.№ 99/2021/389151494</b>			
Кадастровый номер:		<b>47:10:0000000:23772</b>	

Сведения о характерных точках границы земельного участка				
Система координат				
Зона №				
Номер точки	Координаты		Описание закрепления на местности	Средняя квадратическая погрешность определения координат характерных точек границ земельного участка, м
	X	Y		
1	2	3	4	5
91	455085.54	2339534.29	данные отсутствуют	данные отсутствуют
92	455078.96	2339541.15	данные отсутствуют	данные отсутствуют
93	455063.85	2339558.1	данные отсутствуют	данные отсутствуют
94	455044.86	2339577.7	данные отсутствуют	данные отсутствуют
95	454988.32	2339632.08	данные отсутствуют	данные отсутствуют
96	454969.49	2339651.17	данные отсутствуют	данные отсутствуют
97	454928.12	2339692.56	данные отсутствуют	данные отсутствуют
98	454896.28	2339721.07	данные отсутствуют	данные отсутствуют
99	454878.37	2339738.42	данные отсутствуют	данные отсутствуют
100	454774.26	2339815.05	данные отсутствуют	данные отсутствуют
101	454572.9	2339967.02	данные отсутствуют	данные отсутствуют
102	454548.19	2339986.5	данные отсутствуют	данные отсутствуют
103	454539.95	2339991.44	данные отсутствуют	данные отсутствуют
104	454488.97	2340030.11	данные отсутствуют	данные отсутствуют
105	454421.2	2340080.61	данные отсутствуют	данные отсутствуют

Государственный регистратор		ФГИС ЕГРН
полное наименование должности	подпись	инициалы, фамилия

М.П.



Выписка из Единого государственного реестра недвижимости об объекте недвижимости  
**Описание местоположения земельного участка**

<b>Земельный участок</b>			
(вид объекта недвижимости)			
Лист № __ Раздела <b>3.2</b>	Всего листов раздела <b>3.2</b> : __	Всего разделов: __	Всего листов выписки: __
<b>22.04.2021.№ 99/2021/389151494</b>			
Кадастровый номер:		<b>47:10:0000000:23772</b>	

Сведения о характерных точках границы земельного участка				
Система координат				
Зона №				
Номер точки	Координаты		Описание закрепления на местности	Средняя квадратическая погрешность определения координат характерных точек границ земельного участка, м
	X	Y		
1	2	3	4	5
106	454368.51	2340121.63	данные отсутствуют	данные отсутствуют
107	454328.35	2340151.5	данные отсутствуют	данные отсутствуют
108	454323.86	2340153.86	данные отсутствуют	данные отсутствуют
109	454317.52	2340156.43	данные отсутствуют	данные отсутствуют
110	454310.13	2340158.41	данные отсутствуют	данные отсутствуют
111	454293.22	2340161.96	данные отсутствуют	данные отсутствуют
112	454274.13	2340166.71	данные отсутствуют	данные отсутствуют
113	454259.81	2340169.62	данные отсутствуют	данные отсутствуют
114	454179.1	2340185.75	данные отсутствуют	данные отсутствуют
115	454165.09	2340188.64	данные отсутствуют	данные отсутствуют
116	454087.14	2340205.05	данные отсутствуют	данные отсутствуют
117	454072.23	2340207.85	данные отсутствуют	данные отсутствуют
118	454051.36	2340211.21	данные отсутствуют	данные отсутствуют
119	454010.21	2340216.2	данные отсутствуют	данные отсутствуют
120	453994.51	2340217.35	данные отсутствуют	данные отсутствуют

Государственный регистратор		ФГИС ЕГРН
полное наименование должности	подпись	инициалы, фамилия

М.П.

Выписка из Единого государственного реестра недвижимости об объекте недвижимости  
**Описание местоположения земельного участка**

<b>Земельный участок</b>			
<small>(вид объекта недвижимости)</small>			
Лист № __ Раздела <b>3.2</b>	Всего листов раздела <b>3.2</b> : __	Всего разделов: __	Всего листов выписки: __
<b>22.04.2021.№ 99/2021/389151494</b>			
Кадастровый номер:		<b>47:10:0000000:23772</b>	

Сведения о характерных точках границы земельного участка				
Система координат				
Зона №				
Номер точки	Координаты		Описание закрепления на местности	Средняя квадратическая погрешность определения координат характерных точек границ земельного участка, м
	X	Y		
1	2	3	4	5
121	453928.06	2340222.38	данные отсутствуют	данные отсутствуют
122	453911.26	2340223.38	данные отсутствуют	данные отсутствуют
123	453842.06	2340228.37	данные отсутствуют	данные отсутствуют
124	453841.46	2340226.56	данные отсутствуют	данные отсутствуют
125	453806.88	2340231.73	данные отсутствуют	данные отсутствуют
126	453760.41	2340235.27	данные отсутствуют	данные отсутствуют
127	453745.36	2340238.71	данные отсутствуют	данные отсутствуют
128	453731.81	2340246.33	данные отсутствуют	данные отсутствуют
129	453696.49	2340271.13	данные отсутствуют	данные отсутствуют
130	453684.6	2340278.29	данные отсутствуют	данные отсутствуют
131	453662.18	2340298.82	данные отсутствуют	данные отсутствуют
132	453656.06	2340309.52	данные отсутствуют	данные отсутствуют
133	453652.22	2340325.04	данные отсутствуют	данные отсутствуют
134	453646.24	2340371.18	данные отсутствуют	данные отсутствуют
135	453643.88	2340381.09	данные отсутствуют	данные отсутствуют

Государственный регистратор		ФГИС ЕГРН
полное наименование должности	подпись	инициалы, фамилия

М.П.

Выписка из Единого государственного реестра недвижимости об объекте недвижимости  
**Описание местоположения земельного участка**

<b>Земельный участок</b>			
<small>(вид объекта недвижимости)</small>			
Лист № __ Раздела <b>3.2</b>	Всего листов раздела <b>3.2</b> : __	Всего разделов: __	Всего листов выписки: __
<b>22.04.2021.№ 99/2021/389151494</b>			
Кадастровый номер:		<b>47:10:0000000:23772</b>	

Сведения о характерных точках границы земельного участка				
Система координат				
Зона №				
Номер точки	Координаты		Описание закрепления на местности	Средняя квадратическая погрешность определения координат характерных точек границ земельного участка, м
	X	Y		
1	2	3	4	5
136	453638.48	2340390.38	данные отсутствуют	данные отсутствуют
137	453628.06	2340396.21	данные отсутствуют	данные отсутствуют
138	453570.99	2340412.96	данные отсутствуют	данные отсутствуют
139	453442.89	2340448.66	данные отсутствуют	данные отсутствуют
140	453405.12	2340459.88	данные отсутствуют	данные отсутствуют
141	453387.23	2340464.33	данные отсутствуют	данные отсутствуют
142	453310.79	2340487.43	данные отсутствуют	данные отсутствуют
143	453290.82	2340493.31	данные отсутствуют	данные отсутствуют
144	453198.55	2340519.54	данные отсутствуют	данные отсутствуют
145	453125.04	2340543.21	данные отсутствуют	данные отсутствуют
146	453092.46	2340552.88	данные отсутствуют	данные отсутствуют
147	452858.18	2340620.26	данные отсутствуют	данные отсутствуют
148	452859.49	2340597.93	данные отсутствуют	данные отсутствуют
149	452909.82	2340583.53	данные отсутствуют	данные отсутствуют
150	452969.94	2340567.08	данные отсутствуют	данные отсутствуют

Государственный регистратор		ФГИС ЕГРН
полное наименование должности	подпись	инициалы, фамилия

М.П.

Выписка из Единого государственного реестра недвижимости об объекте недвижимости  
**Описание местоположения земельного участка**

<b>Земельный участок</b>			
<small>(вид объекта недвижимости)</small>			
Лист № __ Раздела <b>3.2</b>	Всего листов раздела <b>3.2</b> : __	Всего разделов: __	Всего листов выписки: __
<b>22.04.2021.№ 99/2021/389151494</b>			
Кадастровый номер:		<b>47:10:0000000:23772</b>	

Сведения о характерных точках границы земельного участка				
Система координат				
Зона №				
Номер точки	Координаты		Описание закрепления на местности	Средняя квадратическая погрешность определения координат характерных точек границ земельного участка, м
	X	Y		
1	2	3	4	5
151	453055.57	2340542.63	данные отсутствуют	данные отсутствуют
152	453104.77	2340528.4	данные отсутствуют	данные отсутствуют
153	453139.25	2340518.56	данные отсутствуют	данные отсутствуют
154	453184.26	2340505.02	данные отсутствуют	данные отсутствуют
155	453230.41	2340491.11	данные отсутствуют	данные отсутствуют
156	453309.62	2340468.29	данные отсутствуют	данные отсутствуют
157	453358.18	2340453.15	данные отсутствуют	данные отсутствуют
158	453377.19	2340447.82	данные отсутствуют	данные отсутствуют
159	453550.39	2340398.03	данные отсутствуют	данные отсутствуют
160	453584.11	2340387.81	данные отсутствуют	данные отсутствуют
161	453614.56	2340379.16	данные отсутствуют	данные отсутствуют
162	453622.59	2340374.66	данные отсутствуют	данные отсутствуют
163	453625.41	2340367.83	данные отсутствуют	данные отсутствуют
164	453629.44	2340354.97	данные отсутствуют	данные отсутствуют
165	453638	2340321.87	данные отсутствуют	данные отсутствуют

Государственный регистратор		ФГИС ЕГРН
полное наименование должности	подпись	инициалы, фамилия

М.П.



Выписка из Единого государственного реестра недвижимости об объекте недвижимости  
**Описание местоположения земельного участка**

<b>Земельный участок</b>			
<small>(вид объекта недвижимости)</small>			
Лист № __ Раздела <b>3.2</b>	Всего листов раздела <b>3.2</b> : __	Всего разделов: __	Всего листов выписки: __
<b>22.04.2021.№ 99/2021/389151494</b>			
Кадастровый номер:		<b>47:10:0000000:23772</b>	

Сведения о характерных точках границы земельного участка				
Система координат				
Зона №				
Номер точки	Координаты		Описание закрепления на местности	Средняя квадратическая погрешность определения координат характерных точек границ земельного участка, м
	X	Y		
1	2	3	4	5
166	453649.24	2340292.85	данные отсутствуют	данные отсутствуют
167	453662.11	2340272.59	данные отсутствуют	данные отсутствуют
168	453667.51	2340267.46	данные отсутствуют	данные отсутствуют
169	453691.22	2340248.68	данные отсутствуют	данные отсутствуют
170	453726.61	2340223.77	данные отсутствуют	данные отсутствуют
171	453743.37	2340217.51	данные отсутствуют	данные отсутствуют
172	453757.59	2340214.41	данные отсутствуют	данные отсутствуют
173	453842.74	2340207.81	данные отсутствуют	данные отсутствуют
174	453906.26	2340203.68	данные отсутствуют	данные отсутствуют
175	454001.75	2340197.88	данные отсутствуют	данные отсутствуют
176	454037.26	2340194.27	данные отсутствуют	данные отсутствуют
177	454076.47	2340188.15	данные отсутствуют	данные отсутствуют
178	454157.42	2340171.11	данные отсутствуют	данные отсутствуют
179	454209.43	2340161.16	данные отсутствуют	данные отсутствуют
180	454258.7	2340152.09	данные отсутствуют	данные отсутствуют

Государственный регистратор		ФГИС ЕГРН
полное наименование должности	подпись	инициалы, фамилия

М.П.

Выписка из Единого государственного реестра недвижимости об объекте недвижимости  
**Описание местоположения земельного участка**

<b>Земельный участок</b>			
<small>(вид объекта недвижимости)</small>			
Лист № __ Раздела <b>3.2</b>	Всего листов раздела <b>3.2</b> : __	Всего разделов: __	Всего листов выписки: __
<b>22.04.2021.№ 99/2021/389151494</b>			
Кадастровый номер:		<b>47:10:0000000:23772</b>	

Сведения о характерных точках границы земельного участка				
Система координат				
Зона №				
Номер точки	Координаты		Описание закрепления на местности	Средняя квадратическая погрешность определения координат характерных точек границ земельного участка, м
	X	Y		
1	2	3	4	5
181	454288.71	2340143.66	данные отсутствуют	данные отсутствуют
182	454306.03	2340139.89	данные отсутствуют	данные отсутствуют
183	454321.57	2340131.4	данные отсутствуют	данные отсутствуют
184	454361.02	2340102.66	данные отсутствуют	данные отсутствуют
185	454443	2340041.82	данные отсутствуют	данные отсутствуют
186	454534.03	2339973.39	данные отсутствуют	данные отсутствуют
187	454541.26	2339967.51	данные отсутствуют	данные отсутствуют
188	454581.77	2339936.61	данные отсутствуют	данные отсутствуют
189	454639.03	2339892.88	данные отсутствуют	данные отсутствуют
190	454780.05	2339787.04	данные отсутствуют	данные отсутствуют
191	454831.72	2339748.31	данные отсутствуют	данные отсутствуют
192	454863.43	2339724.83	данные отсутствуют	данные отсутствуют
193	454888.46	2339703.38	данные отсутствуют	данные отсутствуют
194	454920.6	2339673.69	данные отсутствуют	данные отсутствуют
195	454931.75	2339662.39	данные отсутствуют	данные отсутствуют

Государственный регистратор		ФГИС ЕГРН
полное наименование должности	подпись	инициалы, фамилия

М.П.

Выписка из Единого государственного реестра недвижимости об объекте недвижимости  
**Описание местоположения земельного участка**

<b>Земельный участок</b>			
(вид объекта недвижимости)			
Лист № __ Раздела <b>3.2</b>	Всего листов раздела <b>3.2</b> : __	Всего разделов: __	Всего листов выписки: __
<b>22.04.2021.№ 99/2021/389151494</b>			
Кадастровый номер:		<b>47:10:0000000:23772</b>	

Сведения о характерных точках границы земельного участка				
Система координат				
Зона №				
Номер точки	Координаты		Описание закрепления на местности	Средняя квадратическая погрешность определения координат характерных точек границ земельного участка, м
	X	Y		
1	2	3	4	5
196	454968.39	2339626.47	данные отсутствуют	данные отсутствуют
197	455015.98	2339579.16	данные отсутствуют	данные отсутствуют
198	455062.74	2339531.72	данные отсутствуют	данные отсутствуют
199	455110.49	2339480.83	данные отсутствуют	данные отсутствуют
200	455154.17	2339437.62	данные отсутствуют	данные отсутствуют
201	455175.38	2339420.47	данные отсутствуют	данные отсутствуют
202	455183.28	2339417.64	данные отсутствуют	данные отсутствуют
203	455191.3	2339415.23	данные отсутствуют	данные отсутствуют
204	455206.35	2339414.73	данные отсутствуют	данные отсутствуют
205	455247.31	2339422.07	данные отсутствуют	данные отсутствуют
206	455298.72	2339432.79	данные отсутствуют	данные отсутствуют
207	455350.53	2339442.56	данные отсутствуют	данные отсутствуют
208	455378.68	2339443.38	данные отсутствуют	данные отсутствуют
209	455437.32	2339432.73	данные отсутствуют	данные отсутствуют
210	455440.91	2339432.08	данные отсутствуют	данные отсутствуют

Государственный регистратор		ФГИС ЕГРН
полное наименование должности	подпись	инициалы, фамилия

М.П.

Выписка из Единого государственного реестра недвижимости об объекте недвижимости  
**Описание местоположения земельного участка**

<b>Земельный участок</b>			
<small>(вид объекта недвижимости)</small>			
Лист № __ Раздела <b>3.2</b>	Всего листов раздела <b>3.2</b> : __	Всего разделов: __	Всего листов выписки: __
<b>22.04.2021.№ 99/2021/389151494</b>			
Кадастровый номер:		<b>47:10:0000000:23772</b>	

Сведения о характерных точках границы земельного участка				
Система координат				
Зона №				
Номер точки	Координаты		Описание закрепления на местности	Средняя квадратическая погрешность определения координат характерных точек границ земельного участка, м
	X	Y		
1	2	3	4	5
211	455508.19	2339420.56	данные отсутствуют	данные отсутствуют
212	455535.52	2339415.17	данные отсутствуют	данные отсутствуют
213	455566.54	2339410.27	данные отсутствуют	данные отсутствуют
214	455606.23	2339401.72	данные отсутствуют	данные отсутствуют
215	455614.14	2339400.14	данные отсутствуют	данные отсутствуют
216	455628.28	2339397.69	данные отсутствуют	данные отсутствуют
217	455640.94	2339395.97	данные отсутствуют	данные отсутствуют
218	455689.19	2339389.24	данные отсутствуют	данные отсутствуют
219	455708.16	2339389.24	данные отсутствуют	данные отсутствуют
220	455762.27	2339396.87	данные отсутствуют	данные отсутствуют
221	455771.44	2339394.97	данные отсутствуют	данные отсутствуют
222	455807.84	2339367.53	данные отсутствуют	данные отсутствуют
223	455888.68	2339301.62	данные отсутствуют	данные отсутствуют
224	456038.01	2339181.71	данные отсутствуют	данные отсутствуют
225	456089.26	2339139.01	данные отсутствуют	данные отсутствуют

Государственный регистратор		ФГИС ЕГРН
полное наименование должности	подпись	инициалы, фамилия

М.П.



Выписка из Единого государственного реестра недвижимости об объекте недвижимости  
**Описание местоположения земельного участка**

<b>Земельный участок</b>			
(вид объекта недвижимости)			
Лист № __ Раздела <b>3.2</b>	Всего листов раздела <b>3.2</b> : __	Всего разделов: __	Всего листов выписки: __
<b>22.04.2021.№ 99/2021/389151494</b>			
Кадастровый номер:		<b>47:10:0000000:23772</b>	

Сведения о характерных точках границы земельного участка				
Система координат				
Зона №				
Номер точки	Координаты		Описание закрепления на местности	Средняя квадратическая погрешность определения координат характерных точек границ земельного участка, м
	X	Y		
1	2	3	4	5
226	456105.83	2339125.89	данные отсутствуют	данные отсутствуют
227	456185.04	2339061.84	данные отсутствуют	данные отсутствуют
228	456278.36	2338986.64	данные отсутствуют	данные отсутствуют
229	456428.73	2338863.73	данные отсутствуют	данные отсутствуют
230	456430.05	2338862.56	данные отсутствуют	данные отсутствуют
231	456448.95	2338848.28	данные отсутствуют	данные отсутствуют
232	456622.77	2338706.18	данные отсутствуют	данные отсутствуют
233	456639.03	2338692.84	данные отсутствуют	данные отсутствуют
234	456768.62	2338590.23	данные отсутствуют	данные отсутствуют
235	456915.84	2338470.65	данные отсутствуют	данные отсутствуют
236	457182.29	2338254.61	данные отсутствуют	данные отсутствуют
237	457473.27	2338020	данные отсутствуют	данные отсутствуют
238	457492.09	2338005.41	данные отсутствуют	данные отсутствуют
239	457500.98	2337998.28	данные отсутствуют	данные отсутствуют
240	457507.64	2337993.18	данные отсутствуют	данные отсутствуют

Государственный регистратор		ФГИС ЕГРН
полное наименование должности	подпись	инициалы, фамилия

М.П.

Выписка из Единого государственного реестра недвижимости об объекте недвижимости  
**Описание местоположения земельного участка**

<b>Земельный участок</b>			
<small>(вид объекта недвижимости)</small>			
Лист № __ Раздела <b>3.2</b>	Всего листов раздела <b>3.2</b> : __	Всего разделов: __	Всего листов выписки: __
<b>22.04.2021.№ 99/2021/389151494</b>			
Кадастровый номер:		<b>47:10:0000000:23772</b>	

Сведения о характерных точках границы земельного участка				
Система координат				
Зона №				
Номер точки	Координаты		Описание закрепления на местности	Средняя квадратическая погрешность определения координат характерных точек границ земельного участка, м
	X	Y		
1	2	3	4	5
241	457522.21	2337980.65	данные отсутствуют	данные отсутствуют
242	457639.36	2337886.06	данные отсутствуют	данные отсутствуют
243	457717.77	2337822.79	данные отсутствуют	данные отсутствуют
244	457877.7	2337693.64	данные отсутствуют	данные отсутствуют
245	457928.25	2337653.03	данные отсутствуют	данные отсутствуют
246	457940.01	2337643.52	данные отсутствуют	данные отсутствуют
247	458117.12	2337501.48	данные отсутствуют	данные отсутствуют
248	458206.66	2337429.44	данные отсутствуют	данные отсутствуют
249	458346.15	2337313.14	данные отсутствуют	данные отсутствуют
250	458441.53	2337236.49	данные отсутствуют	данные отсутствуют
251	458506.85	2337181.74	данные отсутствуют	данные отсутствуют
252	458513.13	2337174.8	данные отсутствуют	данные отсутствуют
253	458515.05	2337172.33	данные отсутствуют	данные отсутствуют
254	458515.97	2337170.41	данные отсутствуют	данные отсутствуют
255	458516.44	2337166.98	данные отсутствуют	данные отсутствуют

Государственный регистратор		ФГИС ЕГРН
полное наименование должности	подпись	инициалы, фамилия

М.П.

Выписка из Единого государственного реестра недвижимости об объекте недвижимости  
**Описание местоположения земельного участка**

<b>Земельный участок</b>			
<small>(вид объекта недвижимости)</small>			
Лист № __ Раздела <b>3.2</b>	Всего листов раздела <b>3.2</b> : __	Всего разделов: __	Всего листов выписки: __
<b>22.04.2021.№ 99/2021/389151494</b>			
Кадастровый номер:		<b>47:10:000000:23772</b>	

Сведения о характерных точках границы земельного участка				
Система координат				
Зона №				
Номер точки	Координаты		Описание закрепления на местности	Средняя квадратическая погрешность определения координат характерных точек границ земельного участка, м
	X	Y		
1	2	3	4	5
256	458516.32	2337163.61	данные отсутствуют	данные отсутствуют

Государственный регистратор		ФГИС ЕГРН
полное наименование должности	подпись	инициалы, фамилия

М.П.

Выписка из Единого государственного реестра недвижимости об объекте недвижимости  
Сведения о частях земельного участка

<b>Земельный участок</b>			
<small>(вид объекта недвижимости)</small>			
Лист № ___ Раздела <b>4</b>	Всего листов раздела <b>4</b> : ___	Всего разделов: ___	Всего листов выписки: ___
<b>22.04.2021 № 99/2021/389151494</b>			
Кадастровый номер:		<b>47:10:0000000:23772</b>	

План (чертеж, схема) части земельного участка	Учетный номер части: <b>47:10:0000000:23772/1</b>
	
Масштаб 1: данные отсутствуют	Условные обозначения:

Государственный регистратор		ФГИС ЕГРН
полное наименование должности	подпись	инициалы, фамилия

М.П.



Выписка из Единого государственного реестра недвижимости об объекте недвижимости  
Сведения о частях земельного участка

<b>Земельный участок</b>			
<small>(вид объекта недвижимости)</small>			
Лист № __ Раздела <b>4</b>	Всего листов раздела <b>4</b> : __	Всего разделов: __	Всего листов выписки: __
<b>22.04.2021.№ 99/2021/389151494</b>			
Кадастровый номер:		<b>47:10:0000000:23772</b>	

План (чертеж, схема) части земельного участка	Учетный номер части: <b>47:10:0000000:23772/1</b>
	
Масштаб 1: данные отсутствуют	Условные обозначения:

Государственный регистратор		ФГИС ЕГРН
полное наименование должности	подпись	инициалы, фамилия

М.П.

Выписка из Единого государственного реестра недвижимости об объекте недвижимости  
**Сведения о частях земельного участка**

<b>Земельный участок</b>			
(вид объекта недвижимости)			
Лист № __ Раздела <b>4</b>	Всего листов раздела <b>4</b> : __	Всего разделов: __	Всего листов выписки: __
<b>22.04.2021.№ 99/2021/389151494</b>			
Кадастровый номер:		<b>47:10:0000000:23772</b>	

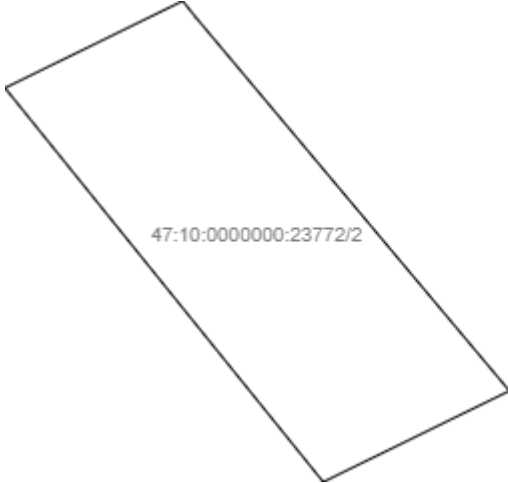
План (чертеж, схема) части земельного участка	Учетный номер части: <b>47:10:0000000:23772/2</b>
	
Масштаб 1: данные отсутствуют	Условные обозначения:

Государственный регистратор		ФГИС ЕГРН
полное наименование должности	подпись	инициалы, фамилия

М.П.

Выписка из Единого государственного реестра недвижимости об объекте недвижимости  
**Сведения о частях земельного участка**

<b>Земельный участок</b>			
(вид объекта недвижимости)			
Лист № __ Раздела <b>4</b>	Всего листов раздела <b>4</b> : __	Всего разделов: __	Всего листов выписки: __
<b>22.04.2021.№ 99/2021/389151494</b>			
Кадастровый номер:		<b>47:10:0000000:23772</b>	

План (чертеж, схема) части земельного участка	Учетный номер части: <b>47:10:0000000:23772/2</b>
	
Масштаб 1: данные отсутствуют	Условные обозначения:

Государственный регистратор		ФГИС ЕГРН
полное наименование должности	подпись	инициалы, фамилия

М.П.

Выписка из Единого государственного реестра недвижимости об объекте недвижимости  
**Сведения о частях земельного участка**

<b>Земельный участок</b>			
<small>(вид объекта недвижимости)</small>			
Лист № __ Раздела <b>4</b>	Всего листов раздела <b>4</b> : __	Всего разделов: __	Всего листов выписки: __
<b>22.04.2021.№ 99/2021/389151494</b>			
Кадастровый номер:		<b>47:10:0000000:23772</b>	

План (чертеж, схема) части земельного участка	Учетный номер части: <b>47:10:0000000:23772/3</b>
	
Масштаб 1: данные отсутствуют	Условные обозначения:

Государственный регистратор		ФГИС ЕГРН
полное наименование должности	подпись	инициалы, фамилия

М.П.



Выписка из Единого государственного реестра недвижимости об объекте недвижимости  
**Сведения о частях земельного участка**

<b>Земельный участок</b>			
<small>(вид объекта недвижимости)</small>			
Лист № ___ Раздела <b>4</b>	Всего листов раздела <b>4</b> : ___	Всего разделов: ___	Всего листов выписки: ___
<b>22.04.2021.№ 99/2021/389151494</b>			
Кадастровый номер:		<b>47:10:0000000:23772</b>	

План (чертеж, схема) части земельного участка	Учетный номер части: <b>47:10:0000000:23772/3</b>
	
Масштаб 1: данные отсутствуют	Условные обозначения:

Государственный регистратор		ФГИС ЕГРН
полное наименование должности	подпись	инициалы, фамилия

М.П.

Выписка из Единого государственного реестра недвижимости об объекте недвижимости  
Сведения о частях земельного участка

<b>Земельный участок</b>			
<small>(вид объекта недвижимости)</small>			
Лист № __ Раздела <b>4</b>	Всего листов раздела <b>4</b> : __	Всего разделов: __	Всего листов выписки: __
<b>22.04.2021.№ 99/2021/389151494</b>			
Кадастровый номер:		<b>47:10:0000000:23772</b>	

План (чертеж, схема) части земельного участка	Учетный номер части: <b>47:10:0000000:23772/4</b>
	
Масштаб 1: данные отсутствуют	Условные обозначения:

Государственный регистратор		ФГИС ЕГРН
полное наименование должности	подпись	инициалы, фамилия

М.П.

Выписка из Единого государственного реестра недвижимости об объекте недвижимости  
**Сведения о частях земельного участка**

<b>Земельный участок</b>			
(вид объекта недвижимости)			
Лист № __ Раздела <b>4</b>	Всего листов раздела <b>4</b> : __	Всего разделов: __	Всего листов выписки: __
<b>22.04.2021.№ 99/2021/389151494</b>			
Кадастровый номер:		<b>47:10:0000000:23772</b>	

План (чертеж, схема) части земельного участка	Учетный номер части: <b>47:10:0000000:23772/4</b>
	
Масштаб 1: данные отсутствуют	Условные обозначения:

Государственный регистратор		ФГИС ЕГРН
полное наименование должности	подпись	инициалы, фамилия

М.П.

Выписка из Единого государственного реестра недвижимости об объекте недвижимости  
Сведения о частях земельного участка

<b>Земельный участок</b>			
<small>(вид объекта недвижимости)</small>			
Лист № __ Раздела <b>4</b>	Всего листов раздела <b>4</b> : __	Всего разделов: __	Всего листов выписки: __
<b>22.04.2021.№ 99/2021/389151494</b>			
Кадастровый номер:		<b>47:10:0000000:23772</b>	

План (чертеж, схема) части земельного участка	Учетный номер части: <b>47:10:0000000:23772/5</b>
	
Масштаб 1: данные отсутствуют	Условные обозначения:

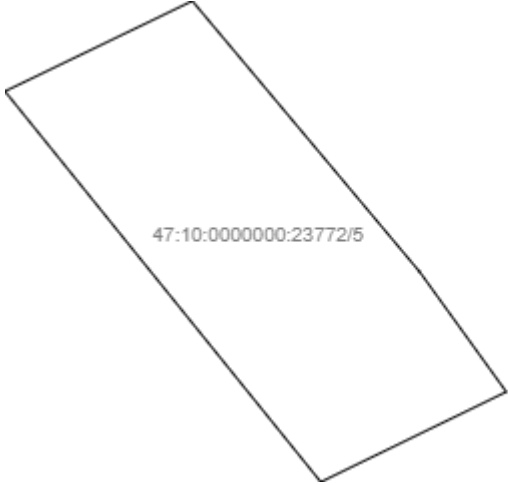
Государственный регистратор		ФГИС ЕГРН
полное наименование должности	подпись	инициалы, фамилия

М.П.



Выписка из Единого государственного реестра недвижимости об объекте недвижимости  
**Сведения о частях земельного участка**

<b>Земельный участок</b>			
(вид объекта недвижимости)			
Лист № __ Раздела <b>4</b>	Всего листов раздела <b>4</b> : __	Всего разделов: __	Всего листов выписки: __
<b>22.04.2021.№ 99/2021/389151494</b>			
Кадастровый номер:		<b>47:10:0000000:23772</b>	


План (чертеж, схема) части земельного участка	Учетный номер части: <b>47:10:0000000:23772/5</b>
	
Масштаб 1: данные отсутствуют	Условные обозначения:

Государственный регистратор		ФГИС ЕГРН
полное наименование должности	подпись	инициалы, фамилия

М.П.

Выписка из Единого государственного реестра недвижимости об объекте недвижимости  
**Сведения о частях земельного участка**

<b>Земельный участок</b>			
(вид объекта недвижимости)			
Лист № __ Раздела <b>4</b>	Всего листов раздела <b>4</b> : __	Всего разделов: __	Всего листов выписки: __
<b>22.04.2021.№ 99/2021/389151494</b>			
Кадастровый номер:		<b>47:10:0000000:23772</b>	


План (чертеж, схема) части земельного участка	Учетный номер части: <b>47:10:0000000:23772/6</b>
	
Масштаб 1: данные отсутствуют	Условные обозначения:

Государственный регистратор		ФГИС ЕГРН
полное наименование должности	подпись	инициалы, фамилия

М.П.

Выписка из Единого государственного реестра недвижимости об объекте недвижимости  
**Сведения о частях земельного участка**

<b>Земельный участок</b>			
(вид объекта недвижимости)			
Лист № __ Раздела <b>4</b>	Всего листов раздела <b>4</b> : __	Всего разделов: __	Всего листов выписки: __
<b>22.04.2021.№ 99/2021/389151494</b>			
Кадастровый номер:		<b>47:10:0000000:23772</b>	

План (чертеж, схема) части земельного участка		Учетный номер части: <b>47:10:0000000:23772/6</b>	
			
Масштаб 1: данные отсутствуют	Условные обозначения:		

Государственный регистратор		ФГИС ЕГРН
полное наименование должности	подпись	инициалы, фамилия

М.П.

Выписка из Единого государственного реестра недвижимости об объекте недвижимости  
Сведения о частях земельного участка

<b>Земельный участок</b>			
<small>(вид объекта недвижимости)</small>			
Лист № ___ Раздела <b>4</b>	Всего листов раздела <b>4</b> : ___	Всего разделов: ___	Всего листов выписки: ___
<b>22.04.2021.№ 99/2021/389151494</b>			
Кадастровый номер:		<b>47:10:0000000:23772</b>	

План (чертеж, схема) части земельного участка	Учетный номер части: <b>47:10:0000000:23772/7</b>
	
Масштаб 1: данные отсутствуют	Условные обозначения:

Государственный регистратор		ФГИС ЕГРН
полное наименование должности	подпись	инициалы, фамилия

М.П.



Выписка из Единого государственного реестра недвижимости об объекте недвижимости  
Сведения о частях земельного участка

<b>Земельный участок</b>			
(вид объекта недвижимости)			
Лист № ___ Раздела <b>4.1</b>	Всего листов раздела <b>4.1</b> : ___	Всего разделов: ___	Всего листов выписки: ___
<b>22.04.2021 № 99/2021/389151494</b>			
Кадастровый номер:		<b>47:10:0000000:23772</b>	

Учетный номер части	Площадь (м <sup>2</sup> )	Содержание ограничения в использовании или ограничения права на объект недвижимости или обременения объекта недвижимости
1	2	3
1	1240	Ограничения прав на земельный участок, предусмотренные статьями 56, 56.1 Земельного кодекса Российской Федерации, Карта (план) № 175/2012 от 25.10.2012, срок действия: 04.06.2015
1	1240	Ограничения прав на земельный участок, предусмотренные статьями 56, 56.1 Земельного кодекса Российской Федерации, Карта (план) № 175/2012 от 25.10.2012, срок действия: 04.06.2015
2	977	Ограничения прав на земельный участок, предусмотренные статьями 56, 56.1 Земельного кодекса Российской Федерации, Карта (план) № 202/2012 от 20.11.2012, срок действия: 04.06.2015
2	977	Ограничения прав на земельный участок, предусмотренные статьями 56, 56.1 Земельного кодекса Российской Федерации, Карта (план) № 202/2012 от 20.11.2012, срок действия: 04.06.2015
3	699	Ограничения прав на земельный участок, предусмотренные статьями 56, 56.1 Земельного кодекса Российской Федерации, Карта (план) № 1982 от 08.06.2012, срок действия: 10.06.2015
3	699	Ограничения прав на земельный участок, предусмотренные статьями 56, 56.1 Земельного кодекса Российской Федерации, Карта (план) № 1982 от 08.06.2012, срок действия: 10.06.2015
4	1232	Ограничения прав на земельный участок, предусмотренные статьями 56, 56.1 Земельного кодекса Российской Федерации, Карта (план) № 171/2012 от 25.10.2012, срок действия: 10.06.2015
4	1232	Ограничения прав на земельный участок, предусмотренные статьями 56, 56.1 Земельного кодекса Российской Федерации, Карта (план) № 171/2012 от 25.10.2012, срок действия: 10.06.2015
5	947	Ограничения прав на земельный участок, предусмотренные статьями 56, 56.1 Земельного кодекса Российской Федерации, Карта (план) № 207/2012 от 20.11.2012, срок действия: 04.06.2015
5	947	Ограничения прав на земельный участок, предусмотренные статьями 56, 56.1 Земельного кодекса Российской Федерации, Карта (план) № 207/2012 от 20.11.2012, срок действия: 04.06.2015
6	34102	Ограничения прав на земельный участок, предусмотренные статьями 56, 56.1 Земельного кодекса Российской Федерации, Карта (план) № 171/2012 от 25.10.2012, срок действия: 10.06.2015

		кодекса Российской Федерации, Текстовое и графическое описание местоположения границ территории объекта культурного наследия или зон с особыми условиями использования территорий с перечнем координат характерных точек этих границ № - от 25.08.2017, срок действия: 04.09.2017
6	34102	Ограничения прав на земельный участок, предусмотренные статьями 56, 56.1 Земельного кодекса Российской Федерации, Текстовое и графическое описание местоположения границ территории объекта культурного наследия или зон с особыми условиями использования территорий с перечнем координат характерных точек этих границ № - от 25.08.2017, срок действия: 04.09.2017
7	12242	Ограничения прав на земельный участок, предусмотренные статьями 56, 56.1 Земельного кодекса Российской Федерации, Документ, содержащий необходимые для внесения в государственный кадастр недвижимости сведения об установлении или изменении территориальной зоны или зоны с особыми условиями использования территорий, либо об отмене установления такой зоны № PVD-0123/2021-9692 от 28.12.2020, срок действия: 11.03.2021

Государственный регистратор		ФГИС ЕГРН
полное наименование должности	подпись	инициалы, фамилия

М.П.

Выписка из Единого государственного реестра недвижимости об объекте недвижимости  
Сведения о частях земельного участка

<b>Земельный участок</b>			
<small>(вид объекта недвижимости)</small>			
Лист № __ Раздела <b>4.2</b>	Всего листов раздела <b>4.2</b> : __	Всего разделов: __	Всего листов выписки: __
<b>22.04.2021.№ 99/2021/389151494</b>			
Кадастровый номер:		<b>47:10:0000000:23772</b>	

Сведения о характерных точках границы части (частей) земельного участка				
Учетный номер части: 1				
Система координат: Местная 167				
Зона №				
Номер точки	Координаты, м		Описание закрепления на местности	Средняя квадратическая погрешность определения координат характерных точек границы части земельного участка, м
	X	Y		
1	2	3	4	5
50	456165.41	2339102.24	данные отсутствуют	данные отсутствуют
257	456189.32	2339083.04	данные отсутствуют	данные отсутствуют
257	456189.32	2339083.04	данные отсутствуют	данные отсутствуют
258	456139.48	2339124.03	данные отсутствуют	данные отсутствуют
259	456130.57	2339105.9	данные отсутствуют	данные отсутствуют
260	456180.63	2339065.39	данные отсутствуют	данные отсутствуют

Государственный регистратор		ФГИС ЕГРН
полное наименование должности	подпись	инициалы, фамилия

М.П.

Выписка из Единого государственного реестра недвижимости об объекте недвижимости  
Сведения о частях земельного участка

<b>Земельный участок</b>			
<small>(вид объекта недвижимости)</small>			
Лист № __ Раздела <b>4.2</b>	Всего листов раздела <b>4.2</b> : __	Всего разделов: __	Всего листов выписки: __
<b>22.04.2021.№ 99/2021/389151494</b>			
Кадастровый номер:		<b>47:10:0000000:23772</b>	

Сведения о характерных точках границы части (частей) земельного участка				
Учетный номер части: 1				
Система координат: Местная 167				
Зона №				
Номер точки	Координаты, м		Описание закрепления на местности	Средняя квадратическая погрешность определения координат характерных точек границы части земельного участка, м
	X	Y		
1	2	3	4	5
50	456165.41	2339102.24	данные отсутствуют	данные отсутствуют
257	456189.32	2339083.04	данные отсутствуют	данные отсутствуют
257	456189.32	2339083.04	данные отсутствуют	данные отсутствуют
258	456139.48	2339124.03	данные отсутствуют	данные отсутствуют
259	456130.57	2339105.9	данные отсутствуют	данные отсутствуют
260	456180.63	2339065.39	данные отсутствуют	данные отсутствуют

Государственный регистратор		ФГИС ЕГРН
полное наименование должности	подпись	инициалы, фамилия

М.П.



Выписка из Единого государственного реестра недвижимости об объекте недвижимости  
Сведения о частях земельного участка

<b>Земельный участок</b>			
<small>(вид объекта недвижимости)</small>			
Лист № __ Раздела <b>4.2</b>	Всего листов раздела <b>4.2</b> : __	Всего разделов: __	Всего листов выписки: __
<b>22.04.2021.№ 99/2021/389151494</b>			
Кадастровый номер:		<b>47:10:0000000:23772</b>	

Сведения о характерных точках границы части (частей) земельного участка				
Учетный номер части: 2				
Система координат: Местная 167				
Зона №				
Номер точки	Координаты, м		Описание закрепления на местности	Средняя квадратическая погрешность определения координат характерных точек границы части земельного участка, м
	X	Y		
1	2	3	4	5
50	456165.41	2339102.24	данные отсутствуют	данные отсутствуют
261	456167.04	2339100.93	данные отсутствуют	данные отсутствуют
261	456167.04	2339100.93	данные отсутствуют	данные отсутствуют
262	456128.49	2339133.26	данные отсутствуют	данные отсутствуют
263	456119.48	2339114.84	данные отсутствуют	данные отсутствуют
264	456158.44	2339083.35	данные отсутствуют	данные отсутствуют

Государственный регистратор		ФГИС ЕГРН
полное наименование должности	подпись	инициалы, фамилия

М.П.

Выписка из Единого государственного реестра недвижимости об объекте недвижимости  
Сведения о частях земельного участка

<b>Земельный участок</b>			
<small>(вид объекта недвижимости)</small>			
Лист № __ Раздела <b>4.2</b>	Всего листов раздела <b>4.2</b> : __	Всего разделов: __	Всего листов выписки: __
<b>22.04.2021.№ 99/2021/389151494</b>			
Кадастровый номер:		<b>47:10:0000000:23772</b>	

Сведения о характерных точках границы части (частей) земельного участка				
Учетный номер части: 2				
Система координат: Местная 167				
Зона №				
Номер точки	Координаты, м		Описание закрепления на местности	Средняя квадратическая погрешность определения координат характерных точек границы части земельного участка, м
	X	Y		
1	2	3	4	5
50	456165.41	2339102.24	данные отсутствуют	данные отсутствуют
261	456167.04	2339100.93	данные отсутствуют	данные отсутствуют
261	456167.04	2339100.93	данные отсутствуют	данные отсутствуют
262	456128.49	2339133.26	данные отсутствуют	данные отсутствуют
263	456119.48	2339114.84	данные отсутствуют	данные отсутствуют
264	456158.44	2339083.35	данные отсутствуют	данные отсутствуют

Государственный регистратор		ФГИС ЕГРН
полное наименование должности	подпись	инициалы, фамилия

М.П.

Выписка из Единого государственного реестра недвижимости об объекте недвижимости  
Сведения о частях земельного участка

<b>Земельный участок</b>			
<small>(вид объекта недвижимости)</small>			
Лист № __ Раздела <b>4.2</b>	Всего листов раздела <b>4.2</b> : __	Всего разделов: __	Всего листов выписки: __
<b>22.04.2021.№ 99/2021/389151494</b>			
Кадастровый номер:		<b>47:10:0000000:23772</b>	

Сведения о характерных точках границы части (частей) земельного участка				
Учетный номер части: 3				
Система координат: Местная 167				
Зона №				
Номер точки	Координаты, м		Описание закрепления на местности	Средняя квадратическая погрешность определения координат характерных точек границы части земельного участка, м
	X	Y		
1	2	3	4	5
46	456279.96	2339010.41	данные отсутствуют	данные отсутствуют
228	456278.36	2338986.64	данные отсутствуют	данные отсутствуют
265	456288.62	2338978.24	данные отсутствуют	данные отсутствуют
265	456288.62	2338978.24	данные отсутствуют	данные отсутствуют
266	456297.73	2338996.65	данные отсутствуют	данные отсутствуют
267	456269.85	2339018.57	данные отсутствуют	данные отсутствуют
268	456260.98	2339000.64	данные отсутствуют	данные отсутствуют

Государственный регистратор		ФГИС ЕГРН
полное наименование должности	подпись	инициалы, фамилия

М.П.

Выписка из Единого государственного реестра недвижимости об объекте недвижимости  
Сведения о частях земельного участка

<b>Земельный участок</b>			
<small>(вид объекта недвижимости)</small>			
Лист № ___ Раздела <b>4.2</b>	Всего листов раздела <b>4.2</b> : ___	Всего разделов: ___	Всего листов выписки: ___
<b>22.04.2021.№ 99/2021/389151494</b>			
Кадастровый номер:		<b>47:10:0000000:23772</b>	

Сведения о характерных точках границы части (частей) земельного участка				
Учетный номер части: 3				
Система координат: Местная 167				
Зона №				
Номер точки	Координаты, м		Описание закрепления на местности	Средняя квадратическая погрешность определения координат характерных точек границы части земельного участка, м
	X	Y		
1	2	3	4	5
46	456279.96	2339010.41	данные отсутствуют	данные отсутствуют
228	456278.36	2338986.64	данные отсутствуют	данные отсутствуют
265	456288.62	2338978.24	данные отсутствуют	данные отсутствуют
265	456288.62	2338978.24	данные отсутствуют	данные отсутствуют
266	456297.73	2338996.65	данные отсутствуют	данные отсутствуют
267	456269.85	2339018.57	данные отсутствуют	данные отсутствуют
268	456260.98	2339000.64	данные отсутствуют	данные отсутствуют

Государственный регистратор		ФГИС ЕГРН
полное наименование должности	подпись	инициалы, фамилия

М.П.



Выписка из Единого государственного реестра недвижимости об объекте недвижимости  
Сведения о частях земельного участка

<b>Земельный участок</b>			
<small>(вид объекта недвижимости)</small>			
Лист № __ Раздела <b>4.2</b>	Всего листов раздела <b>4.2</b> : __	Всего разделов: __	Всего листов выписки: __
<b>22.04.2021.№ 99/2021/389151494</b>			
Кадастровый номер:		<b>47:10:0000000:23772</b>	

Сведения о характерных точках границы части (частей) земельного участка				
Учетный номер части: 4				
Система координат: Местная 167				
Зона №				
Номер точки	Координаты, м		Описание закрепления на местности	Средняя квадратическая погрешность определения координат характерных точек границы части земельного участка, м
	X	Y		
1	2	3	4	5
49	456200.8	2339073.83	данные отсутствуют	данные отсутствуют
50	456165.41	2339102.24	данные отсутствуют	данные отсутствуют
227	456185.04	2339061.84	данные отсутствуют	данные отсутствуют
269	456207.12	2339068.65	данные отсутствуют	данные отсутствуют
269	456207.12	2339068.65	данные отсутствуют	данные отсутствуют
270	456157.13	2339109.19	данные отсутствуют	данные отсутствуют
271	456148.39	2339091.47	данные отсутствуют	данные отсутствуют
272	456198.44	2339051.04	данные отсутствуют	данные отсутствуют

Государственный регистратор		ФГИС ЕГРН
полное наименование должности	подпись	инициалы, фамилия

М.П.

Выписка из Единого государственного реестра недвижимости об объекте недвижимости  
Сведения о частях земельного участка

<b>Земельный участок</b>			
<small>(вид объекта недвижимости)</small>			
Лист № __ Раздела <b>4.2</b>	Всего листов раздела <b>4.2</b> : __	Всего разделов: __	Всего листов выписки: __
<b>22.04.2021.№ 99/2021/389151494</b>			
Кадастровый номер:		<b>47:10:0000000:23772</b>	

Сведения о характерных точках границы части (частей) земельного участка				
Учетный номер части: 4				
Система координат: Местная 167				
Зона №				
Номер точки	Координаты, м		Описание закрепления на местности	Средняя квадратическая погрешность определения координат характерных точек границы части земельного участка, м
	X	Y		
1	2	3	4	5
49	456200.8	2339073.83	данные отсутствуют	данные отсутствуют
50	456165.41	2339102.24	данные отсутствуют	данные отсутствуют
227	456185.04	2339061.84	данные отсутствуют	данные отсутствуют
269	456207.12	2339068.65	данные отсутствуют	данные отсутствуют
269	456207.12	2339068.65	данные отсутствуют	данные отсутствуют
270	456157.13	2339109.19	данные отсутствуют	данные отсутствуют
271	456148.39	2339091.47	данные отсутствуют	данные отсутствуют
272	456198.44	2339051.04	данные отсутствуют	данные отсутствуют

Государственный регистратор		ФГИС ЕГРН
полное наименование должности	подпись	инициалы, фамилия

М.П.

Выписка из Единого государственного реестра недвижимости об объекте недвижимости  
Сведения о частях земельного участка

<b>Земельный участок</b>			
<small>(вид объекта недвижимости)</small>			
Лист № __ Раздела <b>4.2</b>	Всего листов раздела <b>4.2</b> : __	Всего разделов: __	Всего листов выписки: __
<b>22.04.2021.№ 99/2021/389151494</b>			
Кадастровый номер:		<b>47:10:0000000:23772</b>	

Сведения о характерных точках границы части (частей) земельного участка				
Учетный номер части: 5				
Система координат: Местная 167				
Зона №				
Номер точки	Координаты, м		Описание закрепления на местности	Средняя квадратическая погрешность определения координат характерных точек границы части земельного участка, м
	X	Y		
1	2	3	4	5
51	456126.34	2339135.06	данные отсутствуют	данные отсутствуют
273	456152.28	2339113.27	данные отсутствуют	данные отсутствуют
273	456152.28	2339113.27	данные отсутствуют	данные отсутствуют
274	456114.85	2339143.36	данные отсутствуют	данные отсутствуют
275	456106.22	2339125.58	данные отсутствуют	данные отсутствуют
276	456143.63	2339095.32	данные отсутствуют	данные отсутствуют

Государственный регистратор		ФГИС ЕГРН
полное наименование должности	подпись	инициалы, фамилия

М.П.

Выписка из Единого государственного реестра недвижимости об объекте недвижимости  
Сведения о частях земельного участка

<b>Земельный участок</b>			
<small>(вид объекта недвижимости)</small>			
Лист № __ Раздела <b>4.2</b>	Всего листов раздела <b>4.2</b> : __	Всего разделов: __	Всего листов выписки: __
<b>22.04.2021.№ 99/2021/389151494</b>			
Кадастровый номер:		<b>47:10:0000000:23772</b>	

Сведения о характерных точках границы части (частей) земельного участка				
Учетный номер части: 5				
Система координат: Местная 167				
Зона №				
Номер точки	Координаты, м		Описание закрепления на местности	Средняя квадратическая погрешность определения координат характерных точек границы части земельного участка, м
	X	Y		
1	2	3	4	5
51	456126.34	2339135.06	данные отсутствуют	данные отсутствуют
273	456152.28	2339113.27	данные отсутствуют	данные отсутствуют
273	456152.28	2339113.27	данные отсутствуют	данные отсутствуют
274	456114.85	2339143.36	данные отсутствуют	данные отсутствуют
275	456106.22	2339125.58	данные отсутствуют	данные отсутствуют
276	456143.63	2339095.32	данные отсутствуют	данные отсутствуют

Государственный регистратор		ФГИС ЕГРН
полное наименование должности	подпись	инициалы, фамилия

М.П.



Выписка из Единого государственного реестра недвижимости об объекте недвижимости  
Сведения о частях земельного участка

<b>Земельный участок</b>				
<small>(вид объекта недвижимости)</small>				
Лист № __ Раздела <b>4.2</b>		Всего листов раздела <b>4.2</b> : __		Всего разделов: __
Всего листов выписки: __				
<b>22.04.2021.№ 99/2021/389151494</b>				
Кадастровый номер:			<b>47:10:0000000:23772</b>	
Сведения о характерных точках границы части (частей) земельного участка				
Учетный номер части: 6				
Система координат: Местная 167				
Зона №				
Номер точки	Координаты, м		Описание закрепления на местности	Средняя квадратическая погрешность определения координат характерных точек границы части земельного участка, м
	X	Y		
1	2	3	4	5
52	456108.86	2339147.69	данные отсутствуют	данные отсутствуют
65	455742.91	2339409.57	данные отсутствуют	данные отсутствуют
66	455734.05	2339408.04	данные отсутствуют	данные отсутствуют
67	455716.56	2339405.7	данные отсутствуют	данные отсутствуют
68	455704.07	2339404.51	данные отсутствуют	данные отсутствуют
69	455686.12	2339405.29	данные отсутствуют	данные отсутствуют
70	455679.73	2339406.15	данные отсутствуют	данные отсутствуют
71	455681.71	2339408.89	данные отсутствуют	данные отсутствуют
72	455665.96	2339411.05	данные отсутствуют	данные отсутствуют
73	455653.15	2339413.45	данные отсутствуют	данные отсутствуют
74	455591.89	2339424.04	данные отсутствуют	данные отсутствуют
75	455529.21	2339436.53	данные отсутствуют	данные отсутствуют
76	455438.72	2339451.78	данные отсутствуют	данные отсутствуют
77	455387.59	2339460.47	данные отсутствуют	данные отсутствуют
78	455374.19	2339461.95	данные отсутствуют	данные отсутствуют
79	455351.01	2339461.08	данные отсутствуют	данные отсутствуют
Государственный регистратор			ФГИС ЕГРН	
полное наименование должности			подпись	
			инициалы, фамилия	

М.П.

Выписка из Единого государственного реестра недвижимости об объекте недвижимости  
Сведения о частях земельного участка

<b>Земельный участок</b>			
<small>(вид объекта недвижимости)</small>			
Лист № __ Раздела <b>4.2</b>	Всего листов раздела <b>4.2</b> : __	Всего разделов: __	Всего листов выписки: __
<b>22.04.2021 № 99/2021/389151494</b>			
Кадастровый номер:		<b>47:10:000000:23772</b>	

Номер точки	Координаты, м		Описание закрепления на местности	Средняя квадратическая погрешность определения координат характерных точек границы части земельного участка, м
	X	Y		
1	2	3	4	5
97	454928.12	2339692.56	данные отсутствуют	данные отсутствуют
98	454896.28	2339721.07	данные отсутствуют	данные отсутствуют
99	454878.37	2339738.42	данные отсутствуют	данные отсутствуют
100	454774.26	2339815.05	данные отсутствуют	данные отсутствуют
101	454572.9	2339967.02	данные отсутствуют	данные отсутствуют
102	454548.19	2339986.5	данные отсутствуют	данные отсутствуют
103	454539.95	2339991.44	данные отсутствуют	данные отсутствуют
104	454488.97	2340030.11	данные отсутствуют	данные отсутствуют
105	454421.2	2340080.61	данные отсутствуют	данные отсутствуют
106	454368.51	2340121.63	данные отсутствуют	данные отсутствуют
107	454328.35	2340151.5	данные отсутствуют	данные отсутствуют
108	454323.86	2340153.86	данные отсутствуют	данные отсутствуют
109	454317.52	2340156.43	данные отсутствуют	данные отсутствуют
110	454310.13	2340158.41	данные отсутствуют	данные отсутствуют
111	454293.22	2340161.96	данные отсутствуют	данные отсутствуют
112	454274.13	2340166.71	данные отсутствуют	данные отсутствуют
113	454259.81	2340169.62	данные отсутствуют	данные отсутствуют

Государственный регистратор		ФГИС ЕГРН
полное наименование должности	подпись	инициалы, фамилия

М.П.

Выписка из Единого государственного реестра недвижимости об объекте недвижимости  
Сведения о частях земельного участка

<b>Земельный участок</b>			
(вид объекта недвижимости)			
Лист № ____ Раздела <b>4.2</b>	Всего листов раздела <b>4.2</b> : ____	Всего разделов: ____	Всего листов выписки: ____
<b>22.04.2021 № 99/2021/389151494</b>			
Кадастровый номер:		<b>47:10:000000:23772</b>	

Номер точки	Координаты, м		Описание закрепления на местности	Средняя квадратическая погрешность определения координат характерных точек границы части земельного участка, м
	X	Y		
1	2	3	4	5
114	454179.1	2340185.75	данные отсутствуют	данные отсутствуют
115	454165.09	2340188.64	данные отсутствуют	данные отсутствуют
116	454087.14	2340205.05	данные отсутствуют	данные отсутствуют
117	454072.23	2340207.85	данные отсутствуют	данные отсутствуют
118	454051.36	2340211.21	данные отсутствуют	данные отсутствуют
119	454010.21	2340216.2	данные отсутствуют	данные отсутствуют
120	453994.51	2340217.35	данные отсутствуют	данные отсутствуют
134	453646.24	2340371.18	данные отсутствуют	данные отсутствуют
135	453643.88	2340381.09	данные отсутствуют	данные отсутствуют
150	452969.94	2340567.08	данные отсутствуют	данные отсутствуют
151	453055.57	2340542.63	данные отсутствуют	данные отсутствуют
152	453104.77	2340528.4	данные отсутствуют	данные отсутствуют
153	453139.25	2340518.56	данные отсутствуют	данные отсутствуют
154	453184.26	2340505.02	данные отсутствуют	данные отсутствуют
155	453230.41	2340491.11	данные отсутствуют	данные отсутствуют
156	453309.62	2340468.29	данные отсутствуют	данные отсутствуют
157	453358.18	2340453.15	данные отсутствуют	данные отсутствуют
Государственный регистратор				ФГИС ЕГРН
полное наименование должности			подпись	инициалы, фамилия

М.П.

Выписка из Единого государственного реестра недвижимости об объекте недвижимости  
Сведения о частях земельного участка

<b>Земельный участок</b>			
<small>(вид объекта недвижимости)</small>			
Лист № __ Раздела <b>4.2</b>	Всего листов раздела <b>4.2</b> : __	Всего разделов: __	Всего листов выписки: __
<b>22.04.2021 № 99/2021/389151494</b>			
Кадастровый номер:		<b>47:10:000000:23772</b>	

Номер точки	Координаты, м		Описание закрепления на местности	Средняя квадратическая погрешность определения координат характерных точек границы части земельного участка, м
	X	Y		
1	2	3	4	5
158	453377.19	2340447.82	данные отсутствуют	данные отсутствуют
159	453550.39	2340398.03	данные отсутствуют	данные отсутствуют
160	453584.11	2340387.81	данные отсутствуют	данные отсутствуют
161	453614.56	2340379.16	данные отсутствуют	данные отсутствуют
162	453622.59	2340374.66	данные отсутствуют	данные отсутствуют
163	453625.41	2340367.83	данные отсутствуют	данные отсутствуют
220	455762.27	2339396.87	данные отсутствуют	данные отсутствуют
221	455771.44	2339394.97	данные отсутствуют	данные отсутствуют
222	455807.84	2339367.53	данные отсутствуют	данные отсутствуют
223	455888.68	2339301.62	данные отсутствуют	данные отсутствуют
224	456038.01	2339181.71	данные отсутствуют	данные отсутствуют
225	456089.26	2339139.01	данные отсутствуют	данные отсутствуют
226	456105.83	2339125.89	данные отсутствуют	данные отсутствуют
227	456185.04	2339061.84	данные отсутствуют	данные отсутствуют
228	456278.36	2338986.64	данные отсутствуют	данные отсутствуют
229	456428.73	2338863.73	данные отсутствуют	данные отсутствуют
230	456430.05	2338862.56	данные отсутствуют	данные отсутствуют

Государственный регистратор		ФГИС ЕГРН
полное наименование должности	подпись	инициалы, фамилия

М.П.



Выписка из Единого государственного реестра недвижимости об объекте недвижимости  
Сведения о частях земельного участка

<b>Земельный участок</b>			
<small>(вид объекта недвижимости)</small>			
Лист № __ Раздела <b>4.2</b>	Всего листов раздела <b>4.2</b> : __	Всего разделов: __	Всего листов выписки: __
<b>22.04.2021 № 99/2021/389151494</b>			
Кадастровый номер:		<b>47:10:000000:23772</b>	

Номер точки	Координаты, м		Описание закрепления на местности	Средняя квадратическая погрешность определения координат характерных точек границы части земельного участка, м
	X	Y		
1	2	3	4	5
231	456448.95	2338848.28	данные отсутствуют	данные отсутствуют
232	456622.77	2338706.18	данные отсутствуют	данные отсутствуют
233	456639.03	2338692.84	данные отсутствуют	данные отсутствуют
234	456768.62	2338590.23	данные отсутствуют	данные отсутствуют
235	456915.84	2338470.65	данные отсутствуют	данные отсутствуют
236	457182.29	2338254.61	данные отсутствуют	данные отсутствуют
237	457473.27	2338020	данные отсутствуют	данные отсутствуют
238	457492.09	2338005.41	данные отсутствуют	данные отсутствуют
239	457500.98	2337998.28	данные отсутствуют	данные отсутствуют
240	457507.64	2337993.18	данные отсутствуют	данные отсутствуют
241	457522.21	2337980.65	данные отсутствуют	данные отсутствуют
242	457639.36	2337886.06	данные отсутствуют	данные отсутствуют
243	457717.77	2337822.79	данные отсутствуют	данные отсутствуют
244	457877.7	2337693.64	данные отсутствуют	данные отсутствуют
245	457928.25	2337653.03	данные отсутствуют	данные отсутствуют
246	457940.01	2337643.52	данные отсутствуют	данные отсутствуют
247	458117.12	2337501.48	данные отсутствуют	данные отсутствуют
Государственный регистратор				ФГИС ЕГРН
полное наименование должности			подпись	инициалы, фамилия

М.П.

Выписка из Единого государственного реестра недвижимости об объекте недвижимости  
Сведения о частях земельного участка

<b>Земельный участок</b>			
(вид объекта недвижимости)			
Лист № __ Раздела <b>4.2</b>	Всего листов раздела <b>4.2</b> : __	Всего разделов: __	Всего листов выписки: __
<b>22.04.2021 № 99/2021/389151494</b>			
Кадастровый номер:		<b>47:10:000000:23772</b>	

Номер точки	Координаты, м		Описание закрепления на местности	Средняя квадратическая погрешность определения координат характерных точек границы части земельного участка, м
	X	Y		
1	2	3	4	5
248	458206.66	2337429.44	данные отсутствуют	данные отсутствуют
249	458346.15	2337313.14	данные отсутствуют	данные отсутствуют
250	458441.53	2337236.49	данные отсутствуют	данные отсутствуют
251	458506.85	2337181.74	данные отсутствуют	данные отсутствуют
252	458513.13	2337174.8	данные отсутствуют	данные отсутствуют
253	458515.05	2337172.33	данные отсутствуют	данные отсутствуют
254	458515.97	2337170.41	данные отсутствуют	данные отсутствуют
255	458516.44	2337166.98	данные отсутствуют	данные отсутствуют
256	458516.32	2337163.61	данные отсутствуют	данные отсутствуют
277	458517.34	2337153.13	данные отсутствуют	данные отсутствуют
277	458517.34	2337153.13	данные отсутствуют	данные отсутствуют
278	458537.97	2337163.52	данные отсутствуют	данные отсутствуют
279	458519.48	2337178.32	данные отсутствуют	данные отсутствуют
280	457997.03	2337601.65	данные отсутствуют	данные отсутствуют
281	457950.28	2337639.79	данные отсутствуют	данные отсутствуют
282	457960.82	2337651.51	данные отсутствуют	данные отсутствуют
283	457944.38	2337664.64	данные отсутствуют	данные отсутствуют
Государственный регистратор				ФГИС ЕГРН
полное наименование должности			подпись	инициалы, фамилия

М.П.

Выписка из Единого государственного реестра недвижимости об объекте недвижимости  
Сведения о частях земельного участка

<b>Земельный участок</b>			
(вид объекта недвижимости)			
Лист № __ Раздела <b>4.2</b>	Всего листов раздела <b>4.2</b> : __	Всего разделов: __	Всего листов выписки: __
<b>22.04.2021 № 99/2021/389151494</b>			
Кадастровый номер:		<b>47:10:000000:23772</b>	

Номер точки	Координаты, м		Описание закрепления на местности	Средняя квадратическая погрешность определения координат характерных точек границы части земельного участка, м
	X	Y		
1	2	3	4	5
284	457934.02	2337653.12	данные отсутствуют	данные отсутствуют
285	457864.42	2337710.32	данные отсутствуют	данные отсутствуют
286	457715.68	2337830.51	данные отсутствуют	данные отсутствуют
287	457272.17	2338191.32	данные отсутствуют	данные отсутствуют
288	456909.6	2338483.23	данные отсутствуют	данные отсутствуют
289	456420.22	2338880.09	данные отсутствуют	данные отсутствуют
290	456297.88	2338978.79	данные отсутствуют	данные отсутствуют
291	456268.11	2339005.93	данные отсутствуют	данные отсутствуют
292	456202.99	2339059.58	данные отсутствуют	данные отсутствуют
293	456113.35	2339125.55	данные отсутствуют	данные отсутствуют
294	456106.47	2339131.15	данные отсутствуют	данные отсутствуют
295	456123.12	2339137.38	данные отсутствуют	данные отсутствуют
296	456103.24	2339152.35	данные отсутствуют	данные отсутствуют
297	456087.57	2339146.54	данные отсутствуют	данные отсутствуют
298	456011.97	2339208.25	данные отсутствуют	данные отсутствуют
299	455858.28	2339331.37	данные отсутствуют	данные отсутствуют
300	455869.32	2339344.69	данные отсутствуют	данные отсутствуют
Государственный регистратор				ФГИС ЕГРН
полное наименование должности			подпись	инициалы, фамилия

М.П.

Выписка из Единого государственного реестра недвижимости об объекте недвижимости  
Сведения о частях земельного участка

<b>Земельный участок</b>			
(вид объекта недвижимости)			
Лист № __ Раздела <b>4.2</b>	Всего листов раздела <b>4.2</b> : __	Всего разделов: __	Всего листов выписки: __
<b>22.04.2021 № 99/2021/389151494</b>			
Кадастровый номер:		<b>47:10:000000:23772</b>	

Номер точки	Координаты, м		Описание закрепления на местности	Средняя квадратическая погрешность определения координат характерных точек границы части земельного участка, м
	X	Y		
1	2	3	4	5
301	455853.08	2339358.02	данные отсутствуют	данные отсутствуют
302	455841.89	2339344.51	данные отсутствуют	данные отсутствуют
303	455764.73	2339406.21	данные отсутствуют	данные отсутствуют
304	455745.68	2339409.59	данные отсутствуют	данные отсутствуют
305	455343.13	2339459.59	данные отсутствуют	данные отсутствуют
306	455725.93	2339391.75	данные отсутствуют	данные отсутствуют
307	458513.97	2337155.83	данные отсутствуют	данные отсутствуют
308	454937.98	2339682.69	данные отсутствуют	данные отсутствуют
308	454937.98	2339682.69	данные отсутствуют	данные отсутствуют
309	453974.62	2340218.86	данные отсутствуют	данные отсутствуют
310	453974.32	2340217.25	данные отсутствуют	данные отсутствуют
311	454158.6	2340180.37	данные отсутствуют	данные отсутствуют
312	454325.66	2340145.2	данные отсутствуют	данные отсутствуют
313	454611.35	2339929.08	данные отсутствуют	данные отсутствуют
314	454894.03	2339716.1	данные отсутствуют	данные отсутствуют
315	453626.18	2340365.39	данные отсутствуют	данные отсутствуют
315	453626.18	2340365.39	данные отсутствуют	данные отсутствуют
Государственный регистратор				ФГИС ЕГРН
полное наименование должности			подпись	инициалы, фамилия

М.П.



Выписка из Единого государственного реестра недвижимости об объекте недвижимости  
**Сведения о частях земельного участка**

<b>Земельный участок</b>			
<small>(вид объекта недвижимости)</small>			
Лист № __ Раздела <b>4.2</b>	Всего листов раздела <b>4.2</b> : __	Всего разделов: __	Всего листов выписки: __
<b>22.04.2021 № 99/2021/389151494</b>			
Кадастровый номер:		<b>47:10:000000:23772</b>	

Номер точки	Координаты, м		Описание закрепления на местности	Средняя квадратическая погрешность определения координат характерных точек границы части земельного участка, м
	X	Y		
1	2	3	4	5
316	453646.9	2340366.08	данные отсутствуют	данные отсутствуют
317	453640.5	2340386.91	данные отсутствуют	данные отсутствуют
318	453595.61	2340385.42	данные отсутствуют	данные отсутствуют
319	452978.84	2340566.53	данные отсутствуют	данные отсутствуют
320	452967.72	2340567.69	данные отсутствуют	данные отсутствуют

Государственный регистратор		ФГИС ЕГРН
полное наименование должности	подпись	инициалы, фамилия

М.П.

Выписка из Единого государственного реестра недвижимости об объекте недвижимости  
Сведения о частях земельного участка

<b>Земельный участок</b>				
<small>(вид объекта недвижимости)</small>				
Лист № __ Раздела <b>4.2</b>		Всего листов раздела <b>4.2</b> : __		Всего разделов: __
Всего листов выписки: __				
<b>22.04.2021.№ 99/2021/389151494</b>				
Кадастровый номер:			<b>47:10:0000000:23772</b>	
Сведения о характерных точках границы части (частей) земельного участка				
Учетный номер части: 6				
Система координат: Местная 167				
Зона №				
Номер точки	Координаты, м		Описание закрепления на местности	Средняя квадратическая погрешность определения координат характерных точек границы части земельного участка, м
	X	Y		
1	2	3	4	5
52	456108.86	2339147.69	данные отсутствуют	данные отсутствуют
65	455742.91	2339409.57	данные отсутствуют	данные отсутствуют
66	455734.05	2339408.04	данные отсутствуют	данные отсутствуют
67	455716.56	2339405.7	данные отсутствуют	данные отсутствуют
68	455704.07	2339404.51	данные отсутствуют	данные отсутствуют
69	455686.12	2339405.29	данные отсутствуют	данные отсутствуют
70	455679.73	2339406.15	данные отсутствуют	данные отсутствуют
71	455681.71	2339408.89	данные отсутствуют	данные отсутствуют
72	455665.96	2339411.05	данные отсутствуют	данные отсутствуют
73	455653.15	2339413.45	данные отсутствуют	данные отсутствуют
74	455591.89	2339424.04	данные отсутствуют	данные отсутствуют
75	455529.21	2339436.53	данные отсутствуют	данные отсутствуют
76	455438.72	2339451.78	данные отсутствуют	данные отсутствуют
77	455387.59	2339460.47	данные отсутствуют	данные отсутствуют
78	455374.19	2339461.95	данные отсутствуют	данные отсутствуют
79	455351.01	2339461.08	данные отсутствуют	данные отсутствуют
Государственный регистратор			ФГИС ЕГРН	
полное наименование должности			подпись	
			инициалы, фамилия	

М.П.

Выписка из Единого государственного реестра недвижимости об объекте недвижимости  
**Сведения о частях земельного участка**

<b>Земельный участок</b>			
(вид объекта недвижимости)			
Лист № __ Раздела <b>4.2</b>	Всего листов раздела <b>4.2:</b> __	Всего разделов: __	Всего листов выписки: __
<b>22.04.2021 № 99/2021/389151494</b>			
Кадастровый номер:		<b>47:10:000000:23772</b>	

Номер точки	Координаты, м		Описание закрепления на местности	Средняя квадратическая погрешность определения координат характерных точек границы части земельного участка, м
	X	Y		
1	2	3	4	5
97	454928.12	2339692.56	данные отсутствуют	данные отсутствуют
98	454896.28	2339721.07	данные отсутствуют	данные отсутствуют
99	454878.37	2339738.42	данные отсутствуют	данные отсутствуют
100	454774.26	2339815.05	данные отсутствуют	данные отсутствуют
101	454572.9	2339967.02	данные отсутствуют	данные отсутствуют
102	454548.19	2339986.5	данные отсутствуют	данные отсутствуют
103	454539.95	2339991.44	данные отсутствуют	данные отсутствуют
104	454488.97	2340030.11	данные отсутствуют	данные отсутствуют
105	454421.2	2340080.61	данные отсутствуют	данные отсутствуют
106	454368.51	2340121.63	данные отсутствуют	данные отсутствуют
107	454328.35	2340151.5	данные отсутствуют	данные отсутствуют
108	454323.86	2340153.86	данные отсутствуют	данные отсутствуют
109	454317.52	2340156.43	данные отсутствуют	данные отсутствуют
110	454310.13	2340158.41	данные отсутствуют	данные отсутствуют
111	454293.22	2340161.96	данные отсутствуют	данные отсутствуют
112	454274.13	2340166.71	данные отсутствуют	данные отсутствуют
113	454259.81	2340169.62	данные отсутствуют	данные отсутствуют

Государственный регистратор		ФГИС ЕГРН
полное наименование должности	подпись	инициалы, фамилия

М.П.

Выписка из Единого государственного реестра недвижимости об объекте недвижимости  
Сведения о частях земельного участка

<b>Земельный участок</b>			
(вид объекта недвижимости)			
Лист № __ Раздела <b>4.2</b>	Всего листов раздела <b>4.2</b> : __	Всего разделов: __	Всего листов выписки: __
<b>22.04.2021 № 99/2021/389151494</b>			
Кадастровый номер:		<b>47:10:000000:23772</b>	

Номер точки	Координаты, м		Описание закрепления на местности	Средняя квадратическая погрешность определения координат характерных точек границы части земельного участка, м
	X	Y		
1	2	3	4	5
114	454179.1	2340185.75	данные отсутствуют	данные отсутствуют
115	454165.09	2340188.64	данные отсутствуют	данные отсутствуют
116	454087.14	2340205.05	данные отсутствуют	данные отсутствуют
117	454072.23	2340207.85	данные отсутствуют	данные отсутствуют
118	454051.36	2340211.21	данные отсутствуют	данные отсутствуют
119	454010.21	2340216.2	данные отсутствуют	данные отсутствуют
120	453994.51	2340217.35	данные отсутствуют	данные отсутствуют
134	453646.24	2340371.18	данные отсутствуют	данные отсутствуют
135	453643.88	2340381.09	данные отсутствуют	данные отсутствуют
150	452969.94	2340567.08	данные отсутствуют	данные отсутствуют
151	453055.57	2340542.63	данные отсутствуют	данные отсутствуют
152	453104.77	2340528.4	данные отсутствуют	данные отсутствуют
153	453139.25	2340518.56	данные отсутствуют	данные отсутствуют
154	453184.26	2340505.02	данные отсутствуют	данные отсутствуют
155	453230.41	2340491.11	данные отсутствуют	данные отсутствуют
156	453309.62	2340468.29	данные отсутствуют	данные отсутствуют
157	453358.18	2340453.15	данные отсутствуют	данные отсутствуют
Государственный регистратор				ФГИС ЕГРН
полное наименование должности			подпись	инициалы, фамилия

М.П.



Выписка из Единого государственного реестра недвижимости об объекте недвижимости  
Сведения о частях земельного участка

<b>Земельный участок</b>			
<small>(вид объекта недвижимости)</small>			
Лист № __ Раздела <b>4.2</b>	Всего листов раздела <b>4.2</b> : __	Всего разделов: __	Всего листов выписки: __
<b>22.04.2021 № 99/2021/389151494</b>			
Кадастровый номер:		<b>47:10:000000:23772</b>	

Номер точки	Координаты, м		Описание закрепления на местности	Средняя квадратическая погрешность определения координат характерных точек границы части земельного участка, м
	X	Y		
1	2	3	4	5
158	453377.19	2340447.82	данные отсутствуют	данные отсутствуют
159	453550.39	2340398.03	данные отсутствуют	данные отсутствуют
160	453584.11	2340387.81	данные отсутствуют	данные отсутствуют
161	453614.56	2340379.16	данные отсутствуют	данные отсутствуют
162	453622.59	2340374.66	данные отсутствуют	данные отсутствуют
163	453625.41	2340367.83	данные отсутствуют	данные отсутствуют
220	455762.27	2339396.87	данные отсутствуют	данные отсутствуют
221	455771.44	2339394.97	данные отсутствуют	данные отсутствуют
222	455807.84	2339367.53	данные отсутствуют	данные отсутствуют
223	455888.68	2339301.62	данные отсутствуют	данные отсутствуют
224	456038.01	2339181.71	данные отсутствуют	данные отсутствуют
225	456089.26	2339139.01	данные отсутствуют	данные отсутствуют
226	456105.83	2339125.89	данные отсутствуют	данные отсутствуют
227	456185.04	2339061.84	данные отсутствуют	данные отсутствуют
228	456278.36	2338986.64	данные отсутствуют	данные отсутствуют
229	456428.73	2338863.73	данные отсутствуют	данные отсутствуют
230	456430.05	2338862.56	данные отсутствуют	данные отсутствуют
Государственный регистратор				ФГИС ЕГРН
полное наименование должности			подпись	инициалы, фамилия

М.П.

Выписка из Единого государственного реестра недвижимости об объекте недвижимости  
Сведения о частях земельного участка

<b>Земельный участок</b>			
(вид объекта недвижимости)			
Лист № __ Раздела <b>4.2</b>	Всего листов раздела <b>4.2</b> : __	Всего разделов: __	Всего листов выписки: __
<b>22.04.2021 № 99/2021/389151494</b>			
Кадастровый номер:		<b>47:10:000000:23772</b>	

Номер точки	Координаты, м		Описание закрепления на местности	Средняя квадратическая погрешность определения координат характерных точек границы части земельного участка, м
	X	Y		
1	2	3	4	5
231	456448.95	2338848.28	данные отсутствуют	данные отсутствуют
232	456622.77	2338706.18	данные отсутствуют	данные отсутствуют
233	456639.03	2338692.84	данные отсутствуют	данные отсутствуют
234	456768.62	2338590.23	данные отсутствуют	данные отсутствуют
235	456915.84	2338470.65	данные отсутствуют	данные отсутствуют
236	457182.29	2338254.61	данные отсутствуют	данные отсутствуют
237	457473.27	2338020	данные отсутствуют	данные отсутствуют
238	457492.09	2338005.41	данные отсутствуют	данные отсутствуют
239	457500.98	2337998.28	данные отсутствуют	данные отсутствуют
240	457507.64	2337993.18	данные отсутствуют	данные отсутствуют
241	457522.21	2337980.65	данные отсутствуют	данные отсутствуют
242	457639.36	2337886.06	данные отсутствуют	данные отсутствуют
243	457717.77	2337822.79	данные отсутствуют	данные отсутствуют
244	457877.7	2337693.64	данные отсутствуют	данные отсутствуют
245	457928.25	2337653.03	данные отсутствуют	данные отсутствуют
246	457940.01	2337643.52	данные отсутствуют	данные отсутствуют
247	458117.12	2337501.48	данные отсутствуют	данные отсутствуют
Государственный регистратор				ФГИС ЕГРН
полное наименование должности			подпись	инициалы, фамилия

М.П.

Выписка из Единого государственного реестра недвижимости об объекте недвижимости  
Сведения о частях земельного участка

<b>Земельный участок</b>			
(вид объекта недвижимости)			
Лист № __ Раздела <b>4.2</b>	Всего листов раздела <b>4.2</b> : __	Всего разделов: __	Всего листов выписки: __
<b>22.04.2021 № 99/2021/389151494</b>			
Кадастровый номер:		<b>47:10:000000:23772</b>	

Номер точки	Координаты, м		Описание закрепления на местности	Средняя квадратическая погрешность определения координат характерных точек границы части земельного участка, м
	X	Y		
1	2	3	4	5
248	458206.66	2337429.44	данные отсутствуют	данные отсутствуют
249	458346.15	2337313.14	данные отсутствуют	данные отсутствуют
250	458441.53	2337236.49	данные отсутствуют	данные отсутствуют
251	458506.85	2337181.74	данные отсутствуют	данные отсутствуют
252	458513.13	2337174.8	данные отсутствуют	данные отсутствуют
253	458515.05	2337172.33	данные отсутствуют	данные отсутствуют
254	458515.97	2337170.41	данные отсутствуют	данные отсутствуют
255	458516.44	2337166.98	данные отсутствуют	данные отсутствуют
256	458516.32	2337163.61	данные отсутствуют	данные отсутствуют
277	458517.34	2337153.13	данные отсутствуют	данные отсутствуют
277	458517.34	2337153.13	данные отсутствуют	данные отсутствуют
278	458537.97	2337163.52	данные отсутствуют	данные отсутствуют
279	458519.48	2337178.32	данные отсутствуют	данные отсутствуют
280	457997.03	2337601.65	данные отсутствуют	данные отсутствуют
281	457950.28	2337639.79	данные отсутствуют	данные отсутствуют
282	457960.82	2337651.51	данные отсутствуют	данные отсутствуют
283	457944.38	2337664.64	данные отсутствуют	данные отсутствуют
Государственный регистратор			ФГИС ЕГРН	
полное наименование должности			подпись	
			инициалы, фамилия	

М.П.

Выписка из Единого государственного реестра недвижимости об объекте недвижимости  
Сведения о частях земельного участка

<b>Земельный участок</b>			
(вид объекта недвижимости)			
Лист № __ Раздела <b>4.2</b>	Всего листов раздела <b>4.2</b> : __	Всего разделов: __	Всего листов выписки: __
<b>22.04.2021 № 99/2021/389151494</b>			
Кадастровый номер:		<b>47:10:000000:23772</b>	

Номер точки	Координаты, м		Описание закрепления на местности	Средняя квадратическая погрешность определения координат характерных точек границы части земельного участка, м
	X	Y		
1	2	3	4	5
284	457934.02	2337653.12	данные отсутствуют	данные отсутствуют
285	457864.42	2337710.32	данные отсутствуют	данные отсутствуют
286	457715.68	2337830.51	данные отсутствуют	данные отсутствуют
287	457272.17	2338191.32	данные отсутствуют	данные отсутствуют
288	456909.6	2338483.23	данные отсутствуют	данные отсутствуют
289	456420.22	2338880.09	данные отсутствуют	данные отсутствуют
290	456297.88	2338978.79	данные отсутствуют	данные отсутствуют
291	456268.11	2339005.93	данные отсутствуют	данные отсутствуют
292	456202.99	2339059.58	данные отсутствуют	данные отсутствуют
293	456113.35	2339125.55	данные отсутствуют	данные отсутствуют
294	456106.47	2339131.15	данные отсутствуют	данные отсутствуют
295	456123.12	2339137.38	данные отсутствуют	данные отсутствуют
296	456103.24	2339152.35	данные отсутствуют	данные отсутствуют
297	456087.57	2339146.54	данные отсутствуют	данные отсутствуют
298	456011.97	2339208.25	данные отсутствуют	данные отсутствуют
299	455858.28	2339331.37	данные отсутствуют	данные отсутствуют
300	455869.32	2339344.69	данные отсутствуют	данные отсутствуют
Государственный регистратор				ФГИС ЕГРН
полное наименование должности			подпись	инициалы, фамилия

М.П.



Выписка из Единого государственного реестра недвижимости об объекте недвижимости  
Сведения о частях земельного участка

<b>Земельный участок</b>			
(вид объекта недвижимости)			
Лист № __ Раздела <b>4.2</b>	Всего листов раздела <b>4.2</b> : __	Всего разделов: __	Всего листов выписки: __
<b>22.04.2021 № 99/2021/389151494</b>			
Кадастровый номер:		<b>47:10:000000:23772</b>	

Номер точки	Координаты, м		Описание закрепления на местности	Средняя квадратическая погрешность определения координат характерных точек границы части земельного участка, м
	X	Y		
1	2	3	4	5
301	455853.08	2339358.02	данные отсутствуют	данные отсутствуют
302	455841.89	2339344.51	данные отсутствуют	данные отсутствуют
303	455764.73	2339406.21	данные отсутствуют	данные отсутствуют
304	455745.68	2339409.59	данные отсутствуют	данные отсутствуют
305	455343.13	2339459.59	данные отсутствуют	данные отсутствуют
306	455725.93	2339391.75	данные отсутствуют	данные отсутствуют
307	458513.97	2337155.83	данные отсутствуют	данные отсутствуют
308	454937.98	2339682.69	данные отсутствуют	данные отсутствуют
308	454937.98	2339682.69	данные отсутствуют	данные отсутствуют
309	453974.62	2340218.86	данные отсутствуют	данные отсутствуют
310	453974.32	2340217.25	данные отсутствуют	данные отсутствуют
311	454158.6	2340180.37	данные отсутствуют	данные отсутствуют
312	454325.66	2340145.2	данные отсутствуют	данные отсутствуют
313	454611.35	2339929.08	данные отсутствуют	данные отсутствуют
314	454894.03	2339716.1	данные отсутствуют	данные отсутствуют
315	453626.18	2340365.39	данные отсутствуют	данные отсутствуют
315	453626.18	2340365.39	данные отсутствуют	данные отсутствуют
Государственный регистратор				ФГИС ЕГРН
полное наименование должности			подпись	инициалы, фамилия

М.П.

Выписка из Единого государственного реестра недвижимости об объекте недвижимости  
**Сведения о частях земельного участка**

<b>Земельный участок</b>			
<small>(вид объекта недвижимости)</small>			
Лист № ____ Раздела <b>4.2</b>	Всего листов раздела <b>4.2</b> : ____	Всего разделов: ____	Всего листов выписки: ____
<b>22.04.2021 № 99/2021/389151494</b>			
Кадастровый номер:		<b>47:10:000000:23772</b>	

Номер точки	Координаты, м		Описание закрепления на местности	Средняя квадратическая погрешность определения координат характерных точек границы части земельного участка, м
	X	Y		
1	2	3	4	5
316	453646.9	2340366.08	данные отсутствуют	данные отсутствуют
317	453640.5	2340386.91	данные отсутствуют	данные отсутствуют
318	453595.61	2340385.42	данные отсутствуют	данные отсутствуют
319	452978.84	2340566.53	данные отсутствуют	данные отсутствуют
320	452967.72	2340567.69	данные отсутствуют	данные отсутствуют

Государственный регистратор		ФГИС ЕГРН
полное наименование должности	подпись	инициалы, фамилия

М.П.

Выписка из Единого государственного реестра недвижимости об объекте недвижимости  
Сведения о частях земельного участка

<b>Земельный участок</b>				
(вид объекта недвижимости)				
Лист № __ Раздела <b>4.2</b>		Всего листов раздела <b>4.2</b> : __		Всего разделов: __
Всего листов выписки: __				
<b>22.04.2021.№ 99/2021/389151494</b>				
Кадастровый номер:			<b>47:10:0000000:23772</b>	
Сведения о характерных точках границы части (частей) земельного участка				
Учетный номер части: 7				
Система координат: Местная 167				
Зона №				
Номер точки	Координаты, м		Описание закрепления на местности	Средняя квадратическая погрешность определения координат характерных точек границы части земельного участка, м
	X	Y		
1	2	3	4	5
251	458506.85	2337181.74	данные отсутствуют	данные отсутствуют
252	458513.13	2337174.8	данные отсутствуют	данные отсутствуют
321	458533.06	2337161.05	данные отсутствуют	данные отсутствуют
321	458533.06	2337161.05	данные отсутствуют	данные отсутствуют
322	458537.19	2337163.13	данные отсутствуют	данные отсутствуют
323	458515.87	2337176.96	данные отсутствуют	данные отсутствуют
324	458504.4	2337188.16	данные отсутствуют	данные отсутствуют
325	458480.09	2337212.63	данные отсутствуют	данные отсутствуют
326	458465.14	2337227.99	данные отсутствуют	данные отсутствуют
327	458428.73	2337257.77	данные отсутствуют	данные отсутствуют
328	458410.72	2337272	данные отсутствуют	данные отсутствуют
329	458394.36	2337284.68	данные отсутствуют	данные отсутствуют
330	458371.63	2337302.2	данные отсутствуют	данные отсутствуют
331	458366.49	2337306.28	данные отсутствуют	данные отсутствуют
332	458310.05	2337353.41	данные отсутствуют	данные отсутствуют
333	458307.65	2337355.43	данные отсутствуют	данные отсутствуют
Государственный регистратор			ФГИС ЕГРН	
полное наименование должности			подпись	
			инициалы, фамилия	

М.П.

Выписка из Единого государственного реестра недвижимости об объекте недвижимости  
Сведения о частях земельного участка

<b>Земельный участок</b>			
(вид объекта недвижимости)			
Лист № ___ Раздела <b>4.2</b>	Всего листов раздела <b>4.2</b> : ___	Всего разделов: ___	Всего листов выписки: ___
<b>22.04.2021 № 99/2021/389151494</b>			
Кадастровый номер:		<b>47:10:000000:23772</b>	

Номер точки	Координаты, м		Описание закрепления на местности	Средняя квадратическая погрешность определения координат характерных точек границы части земельного участка, м
	X	Y		
1	2	3	4	5
334	458252.29	2337400.8	данные отсутствуют	данные отсутствуют
335	458183.38	2337456.53	данные отсутствуют	данные отсутствуют
336	458114.34	2337511.89	данные отсутствуют	данные отсутствуют
337	458109.26	2337516.04	данные отсутствуют	данные отсутствуют
338	458054.73	2337558.56	данные отсутствуют	данные отсутствуют
339	458001.46	2337603.55	данные отсутствуют	данные отсутствуют
340	457957.27	2337639.08	данные отсутствуют	данные отсутствуют
341	457920.42	2337668.94	данные отсутствуют	данные отсутствуют
342	457851.35	2337725.03	данные отсутствуют	данные отсутствуют
343	457705.04	2337842.64	данные отсутствуют	данные отсутствуют
344	457583.45	2337940.25	данные отсутствуют	данные отсутствуют
345	457535.46	2337980.37	данные отсутствуют	данные отсутствуют
346	457509.36	2338001.82	данные отсутствуют	данные отсутствуют
347	457488.27	2338018.1	данные отсутствуют	данные отсутствуют
348	457376.05	2338107.54	данные отсутствуют	данные отсутствуют
349	457308.32	2338162.7	данные отсутствуют	данные отсутствуют
350	457174.56	2338270.94	данные отсутствуют	данные отсутствуют
Государственный регистратор				ФГИС ЕГРН
полное наименование должности			подпись	инициалы, фамилия

М.П.



Выписка из Единого государственного реестра недвижимости об объекте недвижимости  
Сведения о частях земельного участка

<b>Земельный участок</b>			
<small>(вид объекта недвижимости)</small>			
Лист № __ Раздела <b>4.2</b>	Всего листов раздела <b>4.2</b> : __	Всего разделов: __	Всего листов выписки: __
<b>22.04.2021 № 99/2021/389151494</b>			
Кадастровый номер:		<b>47:10:000000:23772</b>	

Номер точки	Координаты, м		Описание закрепления на местности	Средняя квадратическая погрешность определения координат характерных точек границы части земельного участка, м
	X	Y		
1	2	3	4	5
351	457144.53	2338295.33	данные отсутствуют	данные отсутствуют
352	457125.5	2338310.08	данные отсутствуют	данные отсутствуют
353	457099.93	2338331.35	данные отсутствуют	данные отсутствуют
354	457044.32	2338375.97	данные отсутствуют	данные отсутствуют
355	457000.61	2338411.35	данные отсутствуют	данные отсутствуют
356	456926.23	2338471.87	данные отсутствуют	данные отсутствуют
357	456856.18	2338527.95	данные отсутствуют	данные отсутствуют
358	456842.74	2338538.82	данные отсутствуют	данные отсутствуют
359	456811.8	2338564.25	данные отсутствуют	данные отсутствуют
360	456792.27	2338580.35	данные отсутствуют	данные отсутствуют
361	456773.24	2338596.13	данные отсутствуют	данные отсутствуют
362	456767.71	2338600.48	данные отсутствуют	данные отсутствуют
363	456753.31	2338611.84	данные отсутствуют	данные отсутствуют
364	456718.39	2338639.62	данные отсутствуют	данные отсутствуют
365	456711.3	2338645.11	данные отсутствуют	данные отсутствуют
366	456680.52	2338669.79	данные отсутствуют	данные отсутствуют
367	456623.36	2338715.75	данные отсутствуют	данные отсутствуют
Государственный регистратор				ФГИС ЕГРН
полное наименование должности			подпись	инициалы, фамилия

М.П.

Выписка из Единого государственного реестра недвижимости об объекте недвижимости  
Сведения о частях земельного участка

<b>Земельный участок</b>			
(вид объекта недвижимости)			
Лист № __ Раздела <b>4.2</b>	Всего листов раздела <b>4.2</b> : __	Всего разделов: __	Всего листов выписки: __
<b>22.04.2021 № 99/2021/389151494</b>			
Кадастровый номер:		<b>47:10:000000:23772</b>	

Номер точки	Координаты, м		Описание закрепления на местности	Средняя квадратическая погрешность определения координат характерных точек границы части земельного участка, м
	X	Y		
1	2	3	4	5
368	456569.29	2338759.87	данные отсутствуют	данные отсутствуют
369	456477.02	2338835.1	данные отсутствуют	данные отсутствуют
370	456448.03	2338858.9	данные отсутствуют	данные отсутствуют
371	456420.96	2338881.03	данные отсутствуют	данные отсутствуют
372	456408.58	2338890.94	данные отсутствуют	данные отсутствуют
373	456386.08	2338908.95	данные отсутствуют	данные отсутствуют
374	456363.28	2338927.24	данные отсутствуют	данные отсутствуют
375	456341.54	2338945.22	данные отсутствуют	данные отсутствуют
376	456305.8	2338974.95	данные отсутствуют	данные отсутствуют
377	456293.45	2338985.28	данные отсутствуют	данные отсутствуют
378	456264.78	2339007.75	данные отсутствуют	данные отсутствуют
379	456193.86	2339065.57	данные отсутствуют	данные отсутствуют
380	456176.03	2339079.38	данные отсутствуют	данные отсутствуют
381	456178.9	2339084.01	данные отсутствуют	данные отсутствуют
382	456179.25	2339084.71	данные отсутствуют	данные отсутствуют
383	456179.32	2339085.49	данные отсутствуют	данные отсутствуют
384	456179.08	2339086.23	данные отсутствуют	данные отсутствуют

Государственный регистратор		ФГИС ЕГРН
полное наименование должности	подпись	инициалы, фамилия

М.П.

Выписка из Единого государственного реестра недвижимости об объекте недвижимости  
Сведения о частях земельного участка

<b>Земельный участок</b>			
(вид объекта недвижимости)			
Лист № __ Раздела <b>4.2</b>	Всего листов раздела <b>4.2</b> : __	Всего разделов: __	Всего листов выписки: __
<b>22.04.2021 № 99/2021/389151494</b>			
Кадастровый номер:		<b>47:10:000000:23772</b>	

Номер точки	Координаты, м		Описание закрепления на местности	Средняя квадратическая погрешность определения координат характерных точек границы части земельного участка, м
	X	Y		
1	2	3	4	5
385	456178.58	2339086.83	данные отсутствуют	данные отсутствуют
386	456172.05	2339093.52	данные отсутствуют	данные отсутствуют
387	456173.2	2339094.96	данные отсутствуют	данные отсутствуют
388	456174.08	2339095.28	данные отсутствуют	данные отсутствуют
389	456170.58	2339098.09	данные отсутствуют	данные отсутствуют
390	456168.1	2339094.98	данные отсутствуют	данные отсутствуют
391	456167.72	2339094.29	данные отсутствуют	данные отсутствуют
392	456167.58	2339093.35	данные отсутствуют	данные отсутствуют
393	456167.68	2339092.57	данные отсутствуют	данные отсутствуют
394	456168.06	2339091.89	данные отсутствуют	данные отсутствуют
395	456174.8	2339084.99	данные отсутствуют	данные отсутствуют
396	456171.74	2339080.04	данные отсутствуют	данные отсутствуют
397	456171.43	2339079.33	данные отсутствуют	данные отсутствуют
398	456171.41	2339078.55	данные отсутствуют	данные отсутствуют
399	456171.7	2339077.82	данные отсутствуют	данные отсутствуют
400	456172.24	2339077.26	данные отсутствуют	данные отсутствуют
401	456191.38	2339062.43	данные отсутствуют	данные отсутствуют
Государственный регистратор				ФГИС ЕГРН
полное наименование должности			подпись	инициалы, фамилия

М.П.

Выписка из Единого государственного реестра недвижимости об объекте недвижимости  
Сведения о частях земельного участка

<b>Земельный участок</b>			
(вид объекта недвижимости)			
Лист № __ Раздела <b>4.2</b>	Всего листов раздела <b>4.2</b> : __	Всего разделов: __	Всего листов выписки: __
<b>22.04.2021 № 99/2021/389151494</b>			
Кадастровый номер:		<b>47:10:000000:23772</b>	

Номер точки	Координаты, м		Описание закрепления на местности	Средняя квадратическая погрешность определения координат характерных точек границы части земельного участка, м
	X	Y		
1	2	3	4	5
402	456262.28	2339004.63	данные отсутствуют	данные отсутствуют
403	456290.93	2338982.18	данные отсутствуют	данные отсутствуют
404	456303.24	2338971.87	данные отсутствуют	данные отсутствуют
405	456338.98	2338942.14	данные отсутствуют	данные отсутствуют
406	456360.76	2338924.14	данные отсутствуют	данные отсутствуют
407	456383.58	2338905.83	данные отсутствуют	данные отсутствуют
408	456406.08	2338887.82	данные отсутствуют	данные отсутствуют
409	456418.44	2338877.93	данные отсутствуют	данные отсутствуют
410	456445.49	2338855.8	данные отсутствуют	данные отсутствуют
411	456474.48	2338832	данные отсутствуют	данные отсутствуют
412	456566.77	2338756.77	данные отсутствуют	данные отсутствуют
413	456620.84	2338712.65	данные отсутствуют	данные отсутствуют
414	456678.02	2338666.67	данные отсутствуют	данные отсутствуют
415	456708.82	2338641.97	данные отсутствуют	данные отсутствуют
416	456715.93	2338636.48	данные отсутствуют	данные отсутствуют
417	456750.83	2338608.7	данные отсутствуют	данные отсутствуют
418	456765.23	2338597.34	данные отсутствуют	данные отсутствуют
Государственный регистратор				ФГИС ЕГРН
полное наименование должности			подпись	инициалы, фамилия

М.П.



Выписка из Единого государственного реестра недвижимости об объекте недвижимости  
Сведения о частях земельного участка

<b>Земельный участок</b>			
<small>(вид объекта недвижимости)</small>			
Лист № __ Раздела <b>4.2</b>	Всего листов раздела <b>4.2</b> : __	Всего разделов: __	Всего листов выписки: __
<b>22.04.2021 № 99/2021/389151494</b>			
Кадастровый номер:		<b>47:10:000000:23772</b>	

Номер точки	Координаты, м		Описание закрепления на местности	Средняя квадратическая погрешность определения координат характерных точек границы части земельного участка, м
	X	Y		
1	2	3	4	5
419	456770.72	2338593.01	данные отсутствуют	данные отсутствуют
420	456789.73	2338577.27	данные отсутствуют	данные отсутствуют
421	456809.26	2338561.17	данные отсутствуют	данные отсутствуют
422	456840.22	2338535.72	данные отсутствуют	данные отсутствуют
423	456853.68	2338524.83	данные отсутствуют	данные отсутствуют
424	456923.71	2338468.75	данные отсутствуют	данные отсутствуют
425	456998.09	2338408.25	данные отсутствуют	данные отсутствуют
426	457041.8	2338372.85	данные отсутствуют	данные отсутствуют
427	457097.39	2338328.25	данные отсутствуют	данные отсутствуют
428	457123	2338306.96	данные отсутствуют	данные отсутствуют
429	457142.05	2338292.19	данные отсутствуют	данные отсутствуют
430	457172.04	2338267.84	данные отсутствуют	данные отсутствуют
431	457305.8	2338159.6	данные отсутствуют	данные отсутствуют
432	457373.55	2338104.42	данные отсутствуют	данные отсутствуют
433	457485.81	2338014.96	данные отсутствуют	данные отсутствуют
434	457506.86	2337998.7	данные отсутствуют	данные отсутствуют
435	457532.9	2337977.29	данные отсутствуют	данные отсутствуют

Государственный регистратор		ФГИС ЕГРН
полное наименование должности	подпись	инициалы, фамилия

М.П.

Выписка из Единого государственного реестра недвижимости об объекте недвижимости  
Сведения о частях земельного участка

<b>Земельный участок</b>			
(вид объекта недвижимости)			
Лист № __ Раздела <b>4.2</b>	Всего листов раздела <b>4.2</b> : __	Всего разделов: __	Всего листов выписки: __
<b>22.04.2021 № 99/2021/389151494</b>			
Кадастровый номер:		<b>47:10:0000000:23772</b>	

Номер точки	Координаты, м		Описание закрепления на местности	Средняя квадратическая погрешность определения координат характерных точек границы части земельного участка, м
	X	Y		
1	2	3	4	5
436	457580.91	2337937.15	данные отсутствуют	данные отсутствуют
437	457702.54	2337839.52	данные отсутствуют	данные отсутствуют
438	457848.83	2337721.91	данные отсутствуют	данные отсутствуют
439	457917.9	2337665.84	данные отсутствуют	данные отсутствуют
440	457954.75	2337635.96	данные отсутствуют	данные отсутствуют
441	457998.92	2337600.47	данные отсутствуют	данные отсутствуют
442	458052.21	2337555.46	данные отсутствуют	данные отсутствуют
443	458106.76	2337512.92	данные отсутствуют	данные отсутствуют
444	458111.82	2337508.79	данные отсутствуют	данные отсутствуют
445	458180.88	2337453.41	данные отсутствуют	данные отсутствуют
446	458249.77	2337397.7	данные отсутствуют	данные отсутствуют
447	458305.09	2337352.35	данные отсутствуют	данные отсутствуют
448	458307.49	2337350.35	данные отсутствуют	данные отсутствуют
449	458363.97	2337303.18	данные отсутствуют	данные отсутствуют
450	458369.17	2337299.04	данные отсутствуют	данные отсутствуют
451	458391.92	2337281.52	данные отсутствуют	данные отсутствуют
452	458408.26	2337268.86	данные отсутствуют	данные отсутствуют
Государственный регистратор				ФГИС ЕГРН
полное наименование должности			подпись	инициалы, фамилия

М.П.

Выписка из Единого государственного реестра недвижимости об объекте недвижимости  
**Сведения о частях земельного участка**

<b>Земельный участок</b>			
<small>(вид объекта недвижимости)</small>			
Лист № __ Раздела <b>4.2</b>	Всего листов раздела <b>4.2</b> : __	Всего разделов: __	Всего листов выписки: __
<b>22.04.2021 № 99/2021/389151494</b>			
Кадастровый номер:		<b>47:10:000000:23772</b>	

Номер точки	Координаты, м		Описание закрепления на местности	Средняя квадратическая погрешность определения координат характерных точек границы части земельного участка, м
	X	Y		
1	2	3	4	5
453	458426.23	2337254.65	данные отсутствуют	данные отсутствуют
454	458462.44	2337225.03	данные отсутствуют	данные отсутствуют
455	458477.23	2337209.83	данные отсутствуют	данные отсутствуют
456	458496.61	2337190.32	данные отсутствуют	данные отсутствуют
457	458514.42	2337173.14	данные отсутствуют	данные отсутствуют

Государственный регистратор		ФГИС ЕГРН
полное наименование должности	подпись	инициалы, фамилия

М.П.

Выписка из Единого государственного реестра недвижимости об объекте недвижимости  
**Сведения о характеристиках объекта недвижимости**

На основании запроса от 19.03.2021 г., поступившего на рассмотрение 19.03.2021 г., сообщаем, что согласно записям Единого государственного реестра недвижимости:

<b>Сооружение</b>			
вид объекта недвижимости			
Лист № ____ Раздела	Всего листов раздела : ____	Всего разделов: ____	Всего листов выписки: ____
<b>19.03.2021 № 99/2021/382372155</b>			
Кадастровый номер:		<b>47:10:0000000:24158</b>	
Номер кадастрового квартала:	47:10:0000000		
Дата присвоения кадастрового номера:	18.01.2018		
Ранее присвоенный государственный учетный номер:	данные отсутствуют		
Адрес:	Ленинградская область, Волховский район		
Основная характеристика (для сооружения):	площадь	762209	кв.м
	протяженность	10344	м
	тип	значение	единица измерения
Назначение:	иное сооружение (канал)		
Наименование:	Новосясьский канал		
Количество этажей, в том числе подземных этажей:	данные отсутствуют		
Год ввода в эксплуатацию по завершении строительства:	данные отсутствуют		
Год завершения строительства:	1882		
Кадастровая стоимость, руб.:	данные отсутствуют		
Государственный регистратор			ФГИС ЕГРН
полное наименование должности		подпись	инициалы, фамилия

М.П.



## Сведения о характеристиках объекта недвижимости

На основании запроса от 19.03.2021 г., поступившего на рассмотрение 19.03.2021 г., сообщаем, что согласно записям Единого государственного реестра недвижимости:

Сооружение		
вид объекта недвижимости		
Лист № ____ Раздела	Всего листов раздела : ____	Всего разделов: ____
19.03.2021 № 99/2021/382372155		
Кадастровый номер:		47:10:0000000:24158
Кадастровые номера иных объектов недвижимости, в пределах которых расположен объект недвижимости:	47:11:0205001:12, 47:10:0001001:27	
Кадастровые номера помещений, машино-мест, расположенных в здании или сооружении:	данные отсутствуют	
Кадастровые номера объектов недвижимости, из которых образован объект недвижимости:	данные отсутствуют	
Кадастровые номера образованных объектов недвижимости:	данные отсутствуют	
Сведения о включении объекта недвижимости в состав предприятия как имущественного комплекса:		
Сведения о включении объекта недвижимости в состав единого недвижимого комплекса:		
Кадастровый номер земельного участка, если входящие в состав единого недвижимого комплекса объекты недвижимости расположены на одном земельном участке	данные отсутствуют	
Виды разрешенного использования:	данные отсутствуют	
Сведения о включении объекта недвижимости в реестр объектов культурного наследия:	данные отсутствуют	
Сведения о кадастровом инженерере:	Бельская Елена Викторовна №42-15-440, Общество с ограниченной ответственностью «Стройснабгаз»	
Статус записи об объекте недвижимости:	Сведения об объекте недвижимости имеют статус "актуальные"	
Особые отметки:	Сведения о назначении, наименовании, площади имеют статус «Актуальные незасвидетельствованные». Право (ограничение права, обременение объекта недвижимости) зарегистрировано на данный объект недвижимости с назначением «Нежилое», наименованием «Новосаяский канал», площадью отсутствует. Сведения необходимые для заполнения раздела 6 отсутствуют.	
Получатель выписки:	Лисенкова Анастасия Сергеевна	
Государственный регистратор		ФГИС ЕГРН
полное наименование должности	подпись	инициалы, фамилия

М.П.

## Сведения о зарегистрированных правах

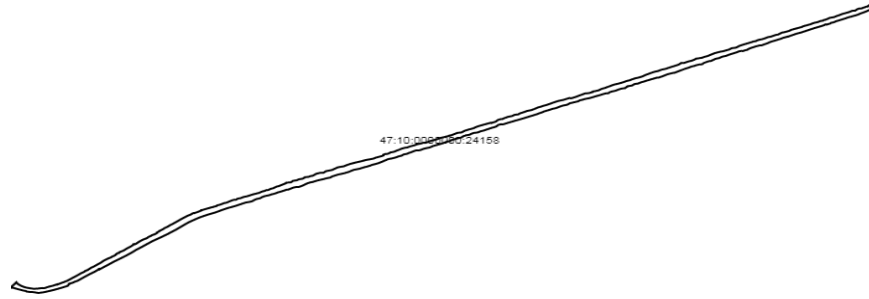
Сооружение		
вид объекта недвижимости		
Лист № ____ Раздела	Всего листов раздела : ____	Всего разделов: ____
19.03.2021 № 99/2021/382372155		
Кадастровый номер:		47:10:0000000:24158
1. Правообладатель (правообладатели):	1.1. Российская Федерация	
2. Вид, номер и дата государственной регистрации права:	2.1. Собственность, № 47:10:0000000:24158-47/001/2018-1 от 18.01.2018	
3. Ограничение прав и обременение объекта недвижимости:	не зарегистрировано	
1. Правообладатель (правообладатели):	1.2. Федеральное бюджетное учреждение "Администрация Волго-Балтийского бассейна внутренних водных путей", ИНН: 7812024833	
2. Вид, номер и дата государственной регистрации права:	2.2. Оперативное управление, № 47:10:0000000:24158-47/010/2018-2 от 28.05.2018	
3. Ограничение прав и обременение объекта недвижимости:	не зарегистрировано	
5. Заявленные в судебном порядке права требования:	данные отсутствуют	
6. Сведения о возражении в отношении зарегистрированного права:	данные отсутствуют	
7. Сведения о наличии решения об изъятии объекта недвижимости для государственных и муниципальных нужд:	данные отсутствуют	
8. Сведения о невозможности государственной регистрации без личного участия правообладателя или его законного представителя:		
9. Правопритязания и сведения о наличии поступивших, но не рассмотренных заявлений о проведении государственной регистрации права (перехода, прекращения права), ограничения права или обременения объекта недвижимости, сделки в отношении объекта недвижимости:	данные отсутствуют	
10. Сведения об осуществлении государственной регистрации сделки, права, ограничения права без необходимого в силу закона согласия третьего лица, органа:	данные отсутствуют	
Государственный регистратор		ФГИС ЕГРН
полное наименование должности		инициалы, фамилия
		подпись

М.П.

**Описание местоположения объекта недвижимости**

<b>Сооружение</b>			
вид объекта недвижимости			
Лист № ____ Раздела	Всего листов раздела : ____	Всего разделов: ____	Всего листов выписки: ____
<b>19.03.2021 № 99/2021/382372155</b>			
Кадастровый номер:		<b>47:10:0000000:24158</b>	

Схема расположения объекта недвижимости (части объекта недвижимости) на земельном участке(ах)



Масштаб 1:	Условные обозначения:		
Государственный регистратор			ФГИС ЕГРН
полное наименование должности		подпись	инициалы, фамилия

М.П.

**Описание местоположения объекта недвижимости**

<b>Сооружение</b>						
вид объекта недвижимости						
Лист № ____ Раздела		Всего листов раздела : ____		Всего разделов: ____		Всего листов выписки: ____
<b>19.03.2021 № 99/2021/382372155</b>						
Кадастровый номер:				<b>47:10:0000000:24158</b>		
1. Сведения о координатах характерных точек контура объекта недвижимости						
Система координат: МСК 47 зона 2						
Зона №						
Номер точки	Координаты, м		Радиус, м	Средняя квадратическая погрешность определения координат характерных точек контура, м	Глубина, высота, м	
	X	Y			H1	H2
1	2	3	4	5	6	7
1	456430.69	2327614.39	данные отсутствуют	0.1		
2	456508.23	2327727.74	данные отсутствуют	0.1		
3	456537.47	2327766.93	данные отсутствуют	0.1		
4	456544.78	2327781.26	данные отсутствуют	0.1		
5	456561.45	2327806.21	данные отсутствуют	0.1		
6	456566.23	2327808.19	данные отсутствуют	0.1		
7	456573.39	2327818.09	данные отсутствуют	0.1		
8	456576.57	2327830.71	данные отсутствуют	0.1		
9	456580.23	2327837.68	данные отсутствуют	0.1		
10	456587.94	2327842.97	данные отсутствуют	0.1		
11	456598.63	2327859.46	данные отсутствуют	0.1		
12	456603.94	2327863.43	данные отсутствуют	0.1		
13	456609.68	2327869.13	данные отсутствуют	0.1		
Государственный регистратор				ФГИС ЕГРН		
полное наименование должности				подпись		инициалы, фамилия

М.П.



**Описание местоположения объекта недвижимости**

<b>Сооружение</b>			
вид объекта недвижимости			
Лист № ____ Раздела	Всего листов раздела : ____	Всего разделов: ____	Всего листов выписки: ____
<b>19.03.2021 № 99/2021/382372155</b>			
Кадастровый номер:		<b>47:10:000000:24158</b>	

Номер точки	Координаты, м		Радиус, м	Средняя квадратическая погрешность определения координат характерных точек контура, м	Глубина, высота, м	
	X	Y			H1	H2
1	2	3	4	5	6	7
14	456625.39	2327897.52	данные отсутствуют	0.1		
15	456682.14	2327978.07	данные отсутствуют	0.1		
16	456715.05	2328016.6	данные отсутствуют	0.1		
17	456733.99	2328047.75	данные отсутствуют	0.1		
18	456743.59	2328061.84	данные отсутствуют	0.1		
19	456746.79	2328071.39	данные отсутствуют	0.1		
20	456754.92	2328088.34	данные отсутствуют	0.1		
21	456763.17	2328095.93	данные отсутствуют	0.1		
22	456772.99	2328112	данные отсутствуют	0.1		
23	456774.06	2328115.14	данные отсутствуют	0.1		
24	456778.48	2328123.13	данные отсутствуют	0.1		
25	456784.76	2328131.51	данные отсутствуют	0.1		
26	456812.04	2328156.89	данные отсутствуют	0.1		
27	456816.73	2328166.7	данные отсутствуют	0.1		

Государственный регистратор		ФГИС ЕГРН
полное наименование должности	подпись	инициалы, фамилия

М.П.

**Описание местоположения объекта недвижимости**

<b>Сооружение</b>			
вид объекта недвижимости			
Лист № ____ Раздела	Всего листов раздела : ____	Всего разделов: ____	Всего листов выписки: ____
<b>19.03.2021 № 99/2021/382372155</b>			
Кадастровый номер:		<b>47:10:000000:24158</b>	

Номер точки	Координаты, м		Радиус, м	Средняя квадратическая погрешность определения координат характерных точек контура, м	Глубина, высота, м	
	X	Y			H1	H2
1	2	3	4	5	6	7
28	456816.26	2328175	данные отсутствуют	0.1		
29	456820.71	2328177.7	данные отсутствуют	0.1		
30	456827.96	2328180.34	данные отсутствуют	0.1		
31	456830.79	2328184.76	данные отсутствуют	0.1		
32	456835.58	2328196.2	данные отсутствуют	0.1		
33	456842.76	2328208.56	данные отсутствуют	0.1		
34	456845.56	2328216.98	данные отсутствуют	0.1		
35	456849.86	2328223.3	данные отсутствуют	0.1		
36	456873.11	2328252.07	данные отсутствуют	0.1		
37	456916.29	2328314.49	данные отсутствуют	0.1		
38	456928.33	2328327.48	данные отсутствуют	0.1		
39	456935.17	2328331.24	данные отсутствуют	0.1		
40	456938.13	2328331.21	данные отсутствуют	0.1		
41	456940.81	2328334.76	данные отсутствуют	0.1		

Государственный регистратор		ФГИС ЕГРН
полное наименование должности	подпись	инициалы, фамилия

М.П.

## Описание местоположения объекта недвижимости

<b>Сооружение</b>			
вид объекта недвижимости			
Лист № ____ Раздела	Всего листов раздела : ____	Всего разделов: ____	Всего листов выписки: ____
<b>19.03.2021 № 99/2021/382372155</b>			
Кадастровый номер:		<b>47:10:000000:24158</b>	

Номер точки	Координаты, м		Радиус, м	Средняя квадратическая погрешность определения координат характерных точек контура, м	Глубина, высота, м	
	X	Y			H1	H2
1	2	3	4	5	6	7
42	456937.04	2328338.9	данные отсутствуют	0.1		
43	456936.46	2328342.15	данные отсутствуют	0.1		
44	456940.11	2328351.64	данные отсутствуют	0.1		
45	456948.26	2328362.91	данные отсутствуют	0.1		
46	456972.35	2328391.97	данные отсутствуют	0.1		
47	456990.81	2328416.66	данные отсутствуют	0.1		
48	457005.4	2328439.08	данные отсутствуют	0.1		
49	457015	2328458.38	данные отсутствуют	0.1		
50	457018.54	2328469.37	данные отсутствуют	0.1		
51	457025.1	2328478.53	данные отсутствуют	0.1		
52	457040.11	2328495.58	данные отсутствуют	0.1		
53	457044.22	2328501.95	данные отсутствуют	0.1		
54	457055.19	2328521.29	данные отсутствуют	0.1		
55	457065.6	2328535.13	данные отсутствуют	0.1		

Государственный регистратор		ФГИС ЕГРН
полное наименование должности	подпись	инициалы, фамилия

М.П.

**Описание местоположения объекта недвижимости**

<b>Сооружение</b>			
вид объекта недвижимости			
Лист № ____ Раздела	Всего листов раздела : ____	Всего разделов: ____	Всего листов выписки: ____
<b>19.03.2021 № 99/2021/382372155</b>			
Кадастровый номер:		<b>47:10:000000:24158</b>	

Номер точки	Координаты, м		Радиус, м	Средняя квадратическая погрешность определения координат характерных точек контура, м	Глубина, высота, м	
	X	Y			H1	H2
1	2	3	4	5	6	7
56	457071.41	2328547.91	данные отсутствуют	0.1		
57	457076.25	2328561.12	данные отсутствуют	0.1		
58	457081.47	2328564.76	данные отсутствуют	0.1		
59	457087.15	2328577.74	данные отсутствуют	0.1		
60	457094.54	2328584.91	данные отсутствуют	0.1		
61	457102.87	2328588.6	данные отсутствуют	0.1		
62	457106.03	2328591.37	данные отсутствуют	0.1		
63	457109.13	2328596.59	данные отсутствуют	0.1		
64	457115.46	2328608.5	данные отсутствуют	0.1		
65	457122.6	2328610.27	данные отсутствуют	0.1		
66	457135.94	2328634.38	данные отсутствуют	0.1		
67	457150.88	2328654.92	данные отсутствуют	0.1		
68	457156.67	2328660.48	данные отсутствуют	0.1		
69	457161.81	2328667.26	данные отсутствуют	0.1		

Государственный регистратор		ФГИС ЕГРН
полное наименование должности	подпись	инициалы, фамилия

М.П.



## Описание местоположения объекта недвижимости

<b>Сооружение</b>			
вид объекта недвижимости			
Лист № ____ Раздела	Всего листов раздела : ____	Всего разделов: ____	Всего листов выписки: ____
<b>19.03.2021 № 99/2021/382372155</b>			
Кадастровый номер:		<b>47:10:000000:24158</b>	

Номер точки	Координаты, м		Радиус, м	Средняя квадратическая погрешность определения координат характерных точек контура, м	Глубина, высота, м	
	X	Y			H1	H2
1	2	3	4	5	6	7
70	457182.07	2328700.85	данные отсутствуют	0.1		
71	457205.38	2328730.89	данные отсутствуют	0.1		
72	457218.51	2328752.18	данные отсутствуют	0.1		
73	457264.28	2328816.9	данные отсутствуют	0.1		
74	457286.36	2328845.3	данные отсутствуют	0.1		
75	457334.01	2328917.13	данные отсутствуют	0.1		
76	457351.01	2328951.35	данные отсутствуют	0.1		
77	457366.18	2328970.49	данные отсутствуют	0.1		
78	457372.55	2328984.46	данные отсутствуют	0.1		
79	457370.95	2328991.17	данные отсутствуют	0.1		
80	457379.95	2329010.54	данные отсутствуют	0.1		
81	457403.95	2329061.39	данные отсутствуют	0.1		
82	457406.14	2329061.57	данные отсутствуют	0.1		
83	457411.5	2329063.81	данные отсутствуют	0.1		

Государственный регистратор		ФГИС ЕГРН
полное наименование должности	подпись	инициалы, фамилия

М.П.

**Описание местоположения объекта недвижимости**

<b>Сооружение</b>			
вид объекта недвижимости			
Лист № ____ Раздела	Всего листов раздела : ____	Всего разделов: ____	Всего листов выписки: ____
<b>19.03.2021 № 99/2021/382372155</b>			
Кадастровый номер:		<b>47:10:000000:24158</b>	

Номер точки	Координаты, м		Радиус, м	Средняя квадратическая погрешность определения координат характерных точек контура, м	Глубина, высота, м	
	X	Y			H1	H2
1	2	3	4	5	6	7
84	457411.75	2329072.23	данные отсутствуют	0.1		
85	457418.91	2329089.47	данные отсутствуют	0.1		
86	457439.15	2329141.41	данные отсутствуют	0.1		
87	457443.04	2329157.09	данные отсутствуют	0.1		
88	457447.1	2329161.38	данные отсутствуют	0.1		
89	457451.81	2329177.33	данные отсутствуют	0.1		
90	457451.91	2329185.8	данные отсутствуют	0.1		
91	457458.72	2329197.63	данные отсутствуют	0.1		
92	457469.05	2329229.27	данные отсутствуют	0.1		
93	457479.19	2329238.81	данные отсутствуют	0.1		
94	457487.76	2329267.25	данные отсутствуют	0.1		
95	457510.21	2329311.52	данные отсутствуют	0.1		
96	457515.38	2329337.74	данные отсутствуют	0.1		
97	457535.84	2329373.64	данные отсутствуют	0.1		

Государственный регистратор		ФГИС ЕГРН
полное наименование должности	подпись	инициалы, фамилия

М.П.

## Описание местоположения объекта недвижимости

<b>Сооружение</b>			
вид объекта недвижимости			
Лист № ____ Раздела	Всего листов раздела : ____	Всего разделов: ____	Всего листов выписки: ____
<b>19.03.2021 № 99/2021/382372155</b>			
Кадастровый номер:		<b>47:10:000000:24158</b>	

Номер точки	Координаты, м		Радиус, м	Средняя квадратическая погрешность определения координат характерных точек контура, м	Глубина, высота, м	
	X	Y			H1	H2
1	2	3	4	5	6	7
98	457553.44	2329410.88	данные отсутствуют	0.1		
99	457556.22	2329420.6	данные отсутствуют	0.1		
100	457557.86	2329441.82	данные отсутствуют	0.1		
101	457572.54	2329460.23	данные отсутствуют	0.1		
102	457578.89	2329491.84	данные отсутствуют	0.1		
103	457596.79	2329525.61	данные отсутствуют	0.1		
104	457603.34	2329556.21	данные отсутствуют	0.1		
105	457633.52	2329631.19	данные отсутствуют	0.1		
106	457651.6	2329688.7	данные отсутствуют	0.1		
107	457661.32	2329706.21	данные отсутствуют	0.1		
108	457674.37	2329732.98	данные отсутствуют	0.1		
109	457679.23	2329750.8	данные отсутствуют	0.1		
110	457689.2	2329767.02	данные отсутствуют	0.1		
111	457692.77	2329790.87	данные отсутствуют	0.1		

Государственный регистратор		ФГИС ЕГРН
полное наименование должности	подпись	инициалы, фамилия

М.П.

**Описание местоположения объекта недвижимости**

<b>Сооружение</b>			
вид объекта недвижимости			
Лист № ____ Раздела	Всего листов раздела : ____	Всего разделов: ____	Всего листов выписки: ____
<b>19.03.2021 № 99/2021/382372155</b>			
Кадастровый номер:		<b>47:10:000000:24158</b>	

Номер точки	Координаты, м		Радиус, м	Средняя квадратическая погрешность определения координат характерных точек контура, м	Глубина, высота, м	
	X	Y			H1	H2
1	2	3	4	5	6	7
112	457708.84	2329817.38	данные отсутствуют	0.1		
113	457717.66	2329846.09	данные отсутствуют	0.1		
114	457739	2329878.68	данные отсутствуют	0.1		
115	457747.62	2329907.68	данные отсутствуют	0.1		
116	457762.18	2329932.3	данные отсутствуют	0.1		
117	457782.27	2329974.37	данные отсутствуют	0.1		
118	457794.1	2329985.97	данные отсутствуют	0.1		
119	457798.84	2330035.07	данные отсутствуют	0.1		
120	457819.94	2330058.7	данные отсутствуют	0.1		
121	457827.32	2330099.58	данные отсутствуют	0.1		
122	457840.96	2330121.46	данные отсутствуют	0.1		
123	457849.22	2330164.22	данные отсутствуют	0.1		
124	457871.43	2330188.67	данные отсутствуют	0.1		
125	457873.63	2330223.54	данные отсутствуют	0.1		

Государственный регистратор		ФГИС ЕГРН
полное наименование должности	подпись	инициалы, фамилия

М.П.



**Описание местоположения объекта недвижимости**

<b>Сооружение</b>			
вид объекта недвижимости			
Лист № ____ Раздела	Всего листов раздела : ____	Всего разделов: ____	Всего листов выписки: ____
<b>19.03.2021 № 99/2021/382372155</b>			
Кадастровый номер:		<b>47:10:000000:24158</b>	

Номер точки	Координаты, м		Радиус, м	Средняя квадратическая погрешность определения координат характерных точек контура, м	Глубина, высота, м	
	X	Y			H1	H2
1	2	3	4	5	6	7
126	457885.43	2330247.21	данные отсутствуют	0.1		
127	457889.68	2330270.24	данные отсутствуют	0.1		
128	457917.68	2330309.33	данные отсутствуют	0.1		
129	457932.42	2330355.84	данные отсутствуют	0.1		
130	457932.59	2330387.33	данные отсутствуют	0.1		
131	457954.37	2330416.04	данные отсутствуют	0.1		
132	457970.7	2330480.48	данные отсутствуют	0.1		
133	458007.43	2330542.75	данные отсутствуют	0.1		
134	458020.29	2330602.85	данные отсутствуют	0.1		
135	458053.7	2330673.8	данные отсутствуют	0.1		
136	458076.92	2330744.61	данные отсутствуют	0.1		
137	458091.24	2330794.79	данные отсутствуют	0.1		
138	458108.27	2330844.6	данные отсутствуют	0.1		
139	458127.1	2330923.85	данные отсутствуют	0.1		

Государственный регистратор		ФГИС ЕГРН
полное наименование должности	подпись	инициалы, фамилия

М.П.

**Описание местоположения объекта недвижимости**

<b>Сооружение</b>			
вид объекта недвижимости			
Лист № ____ Раздела	Всего листов раздела : ____	Всего разделов: ____	Всего листов выписки: ____
<b>19.03.2021 № 99/2021/382372155</b>			
Кадастровый номер:		<b>47:10:000000:24158</b>	

Номер точки	Координаты, м		Радиус, м	Средняя квадратическая погрешность определения координат характерных точек контура, м	Глубина, высота, м	
	X	Y			H1	H2
1	2	3	4	5	6	7
140	458142.87	2330957.04	данные отсутствуют	0.1		
141	458163.49	2331017.46	данные отсутствуют	0.1		
142	458172.05	2331035.03	данные отсутствуют	0.1		
143	458181.16	2331035.01	данные отсутствуют	0.1		
144	458184.62	2331038.89	данные отсутствуют	0.1		
145	458191.3	2331052.03	данные отсутствуют	0.1		
146	458191.85	2331068.34	данные отсутствуют	0.1		
147	458198.81	2331091.45	данные отсутствуют	0.1		
148	458215.21	2331113.48	данные отсутствуют	0.1		
149	458219.5	2331140.15	данные отсутствуют	0.1		
150	458227.65	2331159.28	данные отсутствуют	0.1		
151	458243.32	2331186.25	данные отсутствуют	0.1		
152	458249.09	2331200.99	данные отсутствуют	0.1		
153	458267.81	2331237.14	данные отсутствуют	0.1		

Государственный регистратор		ФГИС ЕГРН
полное наименование должности	подпись	инициалы, фамилия

М.П.

## Описание местоположения объекта недвижимости

<b>Сооружение</b>			
вид объекта недвижимости			
Лист № ____ Раздела	Всего листов раздела : ____	Всего разделов: ____	Всего листов выписки: ____
<b>19.03.2021 № 99/2021/382372155</b>			
Кадастровый номер:		<b>47:10:000000:24158</b>	

Номер точки	Координаты, м		Радиус, м	Средняя квадратическая погрешность определения координат характерных точек контура, м	Глубина, высота, м	
	X	Y			H1	H2
1	2	3	4	5	6	7
154	458278.59	2331267.95	данные отсутствуют	0.1		
155	458282.52	2331291.8	данные отсутствуют	0.1		
156	458298.79	2331327.27	данные отсутствуют	0.1		
157	458312.77	2331369.55	данные отсутствуют	0.1		
158	458326.8	2331399.52	данные отсутствуют	0.1		
159	458338.11	2331441.82	данные отсутствуют	0.1		
160	458348.68	2331470.55	данные отсутствуют	0.1		
161	458349.73	2331479.85	данные отсутствуют	0.1		
162	458347.13	2331488.65	данные отсутствуют	0.1		
163	458351.27	2331499.82	данные отсутствуют	0.1		
164	458356.82	2331505.82	данные отсутствуют	0.1		
165	458359.18	2331515.77	данные отсутствуют	0.1		
166	458371.4	2331539.1	данные отсутствуют	0.1		
167	458394.49	2331608.97	данные отсутствуют	0.1		

Государственный регистратор		ФГИС ЕГРН
полное наименование должности	подпись	инициалы, фамилия

М.П.

**Описание местоположения объекта недвижимости**

<b>Сооружение</b>			
вид объекта недвижимости			
Лист № ____ Раздела	Всего листов раздела : ____	Всего разделов: ____	Всего листов выписки: ____
<b>19.03.2021 № 99/2021/382372155</b>			
Кадастровый номер:		<b>47:10:000000:24158</b>	

Номер точки	Координаты, м		Радиус, м	Средняя квадратическая погрешность определения координат характерных точек контура, м	Глубина, высота, м	
	X	Y			H1	H2
1	2	3	4	5	6	7
168	458416.08	2331654.96	данные отсутствуют	0.1		
169	458428.37	2331697.41	данные отсутствуют	0.1		
170	458444.08	2331746.63	данные отсутствуют	0.1		
171	458447.52	2331747.65	данные отсутствуют	0.1		
172	458449.07	2331752.78	данные отсутствуют	0.1		
173	458447.8	2331756.55	данные отсутствуют	0.1		
174	458465.17	2331796.25	данные отсутствуют	0.1		
175	458486.03	2331834.86	данные отсутствуют	0.1		
176	458491.34	2331878.65	данные отсутствуют	0.1		
177	458516.9	2331918.88	данные отсутствуют	0.1		
178	458532.7	2331958.51	данные отсутствуют	0.1		
179	458550.53	2332011.82	данные отсутствуют	0.1		
180	458563	2332030.26	данные отсутствуют	0.1		
181	458575.36	2332056.19	данные отсутствуют	0.1		

Государственный регистратор		ФГИС ЕГРН
полное наименование должности	подпись	инициалы, фамилия

М.П.



## Описание местоположения объекта недвижимости

<b>Сооружение</b>			
вид объекта недвижимости			
Лист № ____ Раздела	Всего листов раздела : ____	Всего разделов: ____	Всего листов выписки: ____
<b>19.03.2021 № 99/2021/382372155</b>			
Кадастровый номер:		<b>47:10:000000:24158</b>	

Номер точки	Координаты, м		Радиус, м	Средняя квадратическая погрешность определения координат характерных точек контура, м	Глубина, высота, м	
	X	Y			H1	H2
1	2	3	4	5	6	7
182	458588.61	2332089.37	данные отсутствуют	0.1		
183	458627.2	2332198.23	данные отсутствуют	0.1		
184	458622.03	2332202.98	данные отсутствуют	0.1		
185	458641.63	2332249.36	данные отсутствуют	0.1		
186	458664.06	2332272.21	данные отсутствуют	0.1		
187	458677.66	2332306.09	данные отсутствуют	0.1		
188	458678.06	2332323.43	данные отсутствуют	0.1		
189	458690.9	2332344.81	данные отсутствуют	0.1		
190	458707.07	2332378.44	данные отсутствуют	0.1		
191	458719.54	2332426.79	данные отсутствуют	0.1		
192	458737.71	2332457.15	данные отсутствуют	0.1		
193	458741.6	2332492	данные отсутствуют	0.1		
194	458757.02	2332513.29	данные отсутствуют	0.1		
195	458780.61	2332570.66	данные отсутствуют	0.1		

Государственный регистратор		ФГИС ЕГРН
полное наименование должности	подпись	инициалы, фамилия

М.П.

**Описание местоположения объекта недвижимости**

<b>Сооружение</b>			
вид объекта недвижимости			
Лист № ____ Раздела	Всего листов раздела : ____	Всего разделов: ____	Всего листов выписки: ____
<b>19.03.2021 № 99/2021/382372155</b>			
Кадастровый номер:		<b>47:10:000000:24158</b>	

Номер точки	Координаты, м		Радиус, м	Средняя квадратическая погрешность определения координат характерных точек контура, м	Глубина, высота, м	
	X	Y			H1	H2
1	2	3	4	5	6	7
196	458790.92	2332591.43	данные отсутствуют	0.1		
197	458802.58	2332636.8	данные отсутствуют	0.1		
198	458816.56	2332666.87	данные отсутствуют	0.1		
199	458837.53	2332704.56	данные отсутствуют	0.1		
200	458850.45	2332740.56	данные отсутствуют	0.1		
201	458862.54	2332768.88	данные отсутствуют	0.1		
202	458875.8	2332806.6	данные отсутствуют	0.1		
203	458914.99	2332892.1	данные отсутствуют	0.1		
204	458930.69	2332932.6	данные отсутствуют	0.1		
205	458943.99	2332982.89	данные отсутствуют	0.1		
206	458970.79	2333049.3	данные отсутствуют	0.1		
207	458965.33	2333065.82	данные отсутствуют	0.1		
208	458985.72	2333116.55	данные отсутствуют	0.1		
209	459033.16	2333215.44	данные отсутствуют	0.1		

Государственный регистратор		ФГИС ЕГРН
полное наименование должности	подпись	инициалы, фамилия

М.П.

**Описание местоположения объекта недвижимости**

<b>Сооружение</b>			
вид объекта недвижимости			
Лист № ____ Раздела	Всего листов раздела : ____	Всего разделов: ____	Всего листов выписки: ____
<b>19.03.2021 № 99/2021/382372155</b>			
Кадастровый номер:		<b>47:10:000000:24158</b>	

Номер точки	Координаты, м		Радиус, м	Средняя квадратическая погрешность определения координат характерных точек контура, м	Глубина, высота, м	
	X	Y			H1	H2
1	2	3	4	5	6	7
210	459037.97	2333259.47	данные отсутствуют	0.1		
211	459045.59	2333276.74	данные отсутствуют	0.1		
212	459050.55	2333295.16	данные отсутствуют	0.1		
213	459060.25	2333300.07	данные отсутствуют	0.1		
214	459065.12	2333325.15	данные отсутствуют	0.1		
215	459075.84	2333360.71	данные отсутствуют	0.1		
216	459097.83	2333398.37	данные отсутствуют	0.1		
217	459112.01	2333437.56	данные отсутствуют	0.1		
218	459150.98	2333517.15	данные отсутствуют	0.1		
219	459160.09	2333543.63	данные отсутствуют	0.1		
220	459171.19	2333581.35	данные отсутствуют	0.1		
221	459189.42	2333629.7	данные отсутствуют	0.1		
222	459208.47	2333672.07	данные отсутствуют	0.1		
223	459216.21	2333699.64	данные отсутствуют	0.1		

Государственный регистратор		ФГИС ЕГРН
полное наименование должности	подпись	инициалы, фамилия

М.П.

## Описание местоположения объекта недвижимости

<b>Сооружение</b>			
вид объекта недвижимости			
Лист № ____ Раздела	Всего листов раздела : ____	Всего разделов: ____	Всего листов выписки: ____
<b>19.03.2021 № 99/2021/382372155</b>			
Кадастровый номер:		<b>47:10:000000:24158</b>	

Номер точки	Координаты, м		Радиус, м	Средняя квадратическая погрешность определения координат характерных точек контура, м	Глубина, высота, м	
	X	Y			H1	H2
1	2	3	4	5	6	7
224	459228.64	2333724.64	данные отсутствуют	0.1		
225	459242.66	2333755.28	данные отсутствуют	0.1		
226	459251.84	2333788.17	данные отсутствуют	0.1		
227	459266.54	2333830.66	данные отсутствуют	0.1		
228	459295.27	2333880.78	данные отсутствуют	0.1		
229	459307.21	2333908.04	данные отсутствуют	0.1		
230	459322.39	2333939.53	данные отсутствуют	0.1		
231	459336.54	2333972.51	данные отсутствуют	0.1		
232	459343.08	2334002.16	данные отсутствуют	0.1		
233	459366.28	2334050.67	данные отсутствуют	0.1		
234	459373.07	2334082.98	данные отсутствуют	0.1		
235	459396.75	2334137.56	данные отсутствуют	0.1		
236	459432.06	2334226.45	данные отсутствуют	0.1		
237	459458.33	2334258.75	данные отсутствуют	0.1		

Государственный регистратор		ФГИС ЕГРН
полное наименование должности	подпись	инициалы, фамилия

М.П.



**Описание местоположения объекта недвижимости**

<b>Сооружение</b>			
вид объекта недвижимости			
Лист № ____ Раздела	Всего листов раздела : ____	Всего разделов: ____	Всего листов выписки: ____
<b>19.03.2021 № 99/2021/382372155</b>			
Кадастровый номер:		<b>47:10:000000:24158</b>	

Номер точки	Координаты, м		Радиус, м	Средняя квадратическая погрешность определения координат характерных точек контура, м	Глубина, высота, м	
	X	Y			H1	H2
1	2	3	4	5	6	7
238	459456.36	2334283.86	данные отсутствуют	0.1		
239	459463.19	2334302.35	данные отсутствуют	0.1		
240	459474.44	2334326.03	данные отсутствуют	0.1		
241	459488.29	2334369.44	данные отсутствуют	0.1		
242	459503.84	2334400.26	данные отсутствуют	0.1		
243	459516.25	2334417.13	данные отсутствуют	0.1		
244	459528.76	2334481.39	данные отсутствуют	0.1		
245	459541	2334506.97	данные отсутствуют	0.1		
246	459554.01	2334544.18	данные отсутствуют	0.1		
247	459572.83	2334578.6	данные отсутствуют	0.1		
248	459593.99	2334622.1	данные отсутствуют	0.1		
249	459613.67	2334681.56	данные отсутствуют	0.1		
250	459619.66	2334710.2	данные отсутствуют	0.1		
251	459643.68	2334774.8	данные отсутствуют	0.1		

Государственный регистратор		ФГИС ЕГРН
полное наименование должности	подпись	инициалы, фамилия

М.П.

**Описание местоположения объекта недвижимости**

<b>Сооружение</b>			
вид объекта недвижимости			
Лист № ____ Раздела	Всего листов раздела : ____	Всего разделов: ____	Всего листов выписки: ____
<b>19.03.2021 № 99/2021/382372155</b>			
Кадастровый номер:		<b>47:10:000000:24158</b>	

Номер точки	Координаты, м		Радиус, м	Средняя квадратическая погрешность определения координат характерных точек контура, м	Глубина, высота, м	
	X	Y			H1	H2
1	2	3	4	5	6	7
252	459661.72	2334802.12	данные отсутствуют	0.1		
253	459668.71	2334846.1	данные отсутствуют	0.1		
254	459681.15	2334867.9	данные отсутствуют	0.1		
255	459692.32	2334882.7	данные отсутствуют	0.1		
256	459703.8	2334907.26	данные отсутствуют	0.1		
257	459743.62	2335011.94	данные отсутствуют	0.1		
258	459756.03	2335039.98	данные отсутствуют	0.1		
259	459758.1	2335059.43	данные отсутствуют	0.1		
260	459773.37	2335083.53	данные отсутствуют	0.1		
261	459782.17	2335111.27	данные отсутствуют	0.1		
262	459787.67	2335135.53	данные отсутствуют	0.1		
263	459799.86	2335163.97	данные отсутствуют	0.1		
264	459815.25	2335193.82	данные отсутствуют	0.1		
265	459822.77	2335227.13	данные отсутствуют	0.1		

Государственный регистратор		ФГИС ЕГРН
полное наименование должности	подпись	инициалы, фамилия

М.П.

## Описание местоположения объекта недвижимости

<b>Сооружение</b>			
вид объекта недвижимости			
Лист № ____ Раздела	Всего листов раздела : ____	Всего разделов: ____	Всего листов выписки: ____
<b>19.03.2021 № 99/2021/382372155</b>			
Кадастровый номер:		<b>47:10:000000:24158</b>	

Номер точки	Координаты, м		Радиус, м	Средняя квадратическая погрешность определения координат характерных точек контура, м	Глубина, высота, м	
	X	Y			H1	H2
1	2	3	4	5	6	7
266	459839.36	2335264.12	данные отсутствуют	0.1		
267	459848.42	2335287.55	данные отсутствуют	0.1		
268	459851.16	2335304.25	данные отсутствуют	0.1		
269	459865.6	2335325.53	данные отсутствуют	0.1		
270	459879.89	2335350.27	данные отсутствуют	0.1		
271	459884.81	2335375.24	данные отсутствуют	0.1		
272	459894.57	2335402.05	данные отсутствуют	0.1		
273	459901.03	2335423.09	данные отсутствуют	0.1		
274	459916.72	2335445.06	данные отсутствуют	0.1		
275	459955.53	2335558.77	данные отсутствуют	0.1		
276	459965.41	2335573.67	данные отсутствуют	0.1		
277	459973.65	2335593.8	данные отсутствуют	0.1		
278	459977.89	2335610.65	данные отсутствуют	0.1		
279	459987.06	2335632.51	данные отсутствуют	0.1		

Государственный регистратор		ФГИС ЕГРН
полное наименование должности	подпись	инициалы, фамилия

М.П.

**Описание местоположения объекта недвижимости**

<b>Сооружение</b>			
вид объекта недвижимости			
Лист № ____ Раздела	Всего листов раздела : ____	Всего разделов: ____	Всего листов выписки: ____
<b>19.03.2021 № 99/2021/382372155</b>			
Кадастровый номер:		<b>47:10:000000:24158</b>	

Номер точки	Координаты, м		Радиус, м	Средняя квадратическая погрешность определения координат характерных точек контура, м	Глубина, высота, м	
	X	Y			H1	H2
1	2	3	4	5	6	7
280	459994.81	2335657.1	данные отсутствуют	0.1		
281	460006.34	2335677.07	данные отсутствуют	0.1		
282	460018.12	2335708.32	данные отсутствуют	0.1		
283	460021.83	2335726.62	данные отсутствуют	0.1		
284	460041.47	2335769.06	данные отсутствуют	0.1		
285	460042.37	2335784.79	данные отсутствуют	0.1		
286	460055.57	2335803.51	данные отсутствуют	0.1		
287	460056.99	2335815.96	данные отсутствуют	0.1		
288	460070.91	2335843.37	данные отсутствуют	0.1		
289	460082.12	2335859.62	данные отсутствуют	0.1		
290	460087.88	2335882.3	данные отсутствуют	0.1		
291	460093.77	2335911	данные отсутствуют	0.1		
292	460106.59	2335933.21	данные отсутствуют	0.1		
293	460114.85	2335952.93	данные отсутствуют	0.1		

Государственный регистратор		ФГИС ЕГРН
полное наименование должности	подпись	инициалы, фамилия

М.П.



**Описание местоположения объекта недвижимости**

<b>Сооружение</b>			
вид объекта недвижимости			
Лист № ____ Раздела	Всего листов раздела : ____	Всего разделов: ____	Всего листов выписки: ____
<b>19.03.2021 № 99/2021/382372155</b>			
Кадастровый номер:		<b>47:10:000000:24158</b>	

Номер точки	Координаты, м		Радиус, м	Средняя квадратическая погрешность определения координат характерных точек контура, м	Глубина, высота, м	
	X	Y			H1	H2
1	2	3	4	5	6	7
294	460138.92	2336003.11	данные отсутствуют	0.1		
295	460160.2	2336063.64	данные отсутствуют	0.1		
296	460168.98	2336082.57	данные отсутствуют	0.1		
297	460181.32	2336105.41	данные отсутствуют	0.1		
298	460183.35	2336137.39	данные отсутствуют	0.1		
299	460203.27	2336161.19	данные отсутствуют	0.1		
300	460212.33	2336177.71	данные отсутствуют	0.1		
301	460215.07	2336210.73	данные отсутствуют	0.1		
302	460224.73	2336226.97	данные отсутствуют	0.1		
303	460230.11	2336241.69	данные отсутствуют	0.1		
304	460237.68	2336254.8	данные отсутствуют	0.1		
305	460241.36	2336275.11	данные отсутствуют	0.1		
306	460257.23	2336288.71	данные отсутствуют	0.1		
307	460275.4	2336311.02	данные отсутствуют	0.1		

Государственный регистратор		ФГИС ЕГРН
полное наименование должности	подпись	инициалы, фамилия

М.П.

**Описание местоположения объекта недвижимости**

<b>Сооружение</b>			
вид объекта недвижимости			
Лист № ____ Раздела	Всего листов раздела : ____	Всего разделов: ____	Всего листов выписки: ____
<b>19.03.2021 № 99/2021/382372155</b>			
Кадастровый номер:		<b>47:10:000000:24158</b>	

Номер точки	Координаты, м		Радиус, м	Средняя квадратическая погрешность определения координат характерных точек контура, м	Глубина, высота, м	
	X	Y			Н1	Н2
1	2	3	4	5	6	7
308	460289.91	2336326.16	данные отсутствуют	0.1		
309	460223.9	2336374.37	данные отсутствуют	0.1		
310	460225.02	2336350.52	данные отсутствуют	0.1		
311	460222.21	2336347.91	данные отсутствуют	0.1		
312	460167.93	2336247.55	данные отсутствуют	0.1		
313	460151.21	2336213.61	данные отсутствуют	0.1		
314	460148.91	2336207.16	данные отсутствуют	0.1		
315	460142.43	2336190.8	данные отсутствуют	0.1		
316	460134.22	2336180.46	данные отсутствуют	0.1		
317	460128.23	2336167.79	данные отсутствуют	0.1		
318	460115.39	2336137.25	данные отсутствуют	0.1		
319	460106.25	2336107.82	данные отсутствуют	0.1		
320	460101.66	2336100.88	данные отсутствуют	0.1		
321	460095.19	2336075.55	данные отсутствуют	0.1		

Государственный регистратор		ФГИС ЕГРН
полное наименование должности	подпись	инициалы, фамилия

М.П.

**Описание местоположения объекта недвижимости**

<b>Сооружение</b>			
вид объекта недвижимости			
Лист № ____ Раздела	Всего листов раздела : ____	Всего разделов: ____	Всего листов выписки: ____
<b>19.03.2021 № 99/2021/382372155</b>			
Кадастровый номер:		<b>47:10:000000:24158</b>	

Номер точки	Координаты, м		Радиус, м	Средняя квадратическая погрешность определения координат характерных точек контура, м	Глубина, высота, м	
	X	Y			H1	H2
1	2	3	4	5	6	7
322	460071.5	2336022.38	данные отсутствуют	0.1		
323	460035.68	2335931.03	данные отсутствуют	0.1		
324	460029.5	2335921.05	данные отсутствуют	0.1		
325	460020.38	2335903.39	данные отсутствуют	0.1		
326	460020.25	2335900.12	данные отсутствуют	0.1		
327	460015.48	2335879.02	данные отсутствуют	0.1		
328	460005.17	2335868.57	данные отсутствуют	0.1		
329	459989.18	2335830.28	данные отсутствуют	0.1		
330	459993.86	2335824.22	данные отсутствуют	0.1		
331	459988.2	2335808.51	данные отсутствуют	0.1		
332	459982.76	2335804.78	данные отсутствуют	0.1		
333	459974.06	2335785.55	данные отсутствуют	0.1		
334	459939.42	2335693.62	данные отсутствуют	0.1		
335	459919.65	2335646.45	данные отсутствуют	0.1		

Государственный регистратор		ФГИС ЕГРН
полное наименование должности	подпись	инициалы, фамилия

М.П.

**Описание местоположения объекта недвижимости**

<b>Сооружение</b>			
вид объекта недвижимости			
Лист № ____ Раздела	Всего листов раздела : ____	Всего разделов: ____	Всего листов выписки: ____
<b>19.03.2021 № 99/2021/382372155</b>			
Кадастровый номер:		<b>47:10:000000:24158</b>	

Номер точки	Координаты, м		Радиус, м	Средняя квадратическая погрешность определения координат характерных точек контура, м	Глубина, высота, м	
	X	Y			H1	H2
1	2	3	4	5	6	7
336	459877.91	2335548.52	данные отсутствуют	0.1		
337	459865.11	2335507.67	данные отсутствуют	0.1		
338	459822.04	2335410.13	данные отсутствуют	0.1		
339	459823.6	2335407.33	данные отсутствуют	0.1		
340	459823.18	2335405.05	данные отсутствуют	0.1		
341	459820.13	2335405.01	данные отсутствуют	0.1		
342	459820.02	2335403.04	данные отсутствуют	0.1		
343	459808.43	2335366.01	данные отсутствуют	0.1		
344	459790.78	2335327.99	данные отсутствуют	0.1		
345	459773.24	2335284.95	данные отсутствуют	0.1		
346	459751.56	2335226.95	данные отсутствуют	0.1		
347	459730.52	2335188.68	данные отсутствуют	0.1		
348	459701.44	2335125.79	данные отсутствуют	0.1		
349	459701.69	2335108.28	данные отсутствуют	0.1		

Государственный регистратор		ФГИС ЕГРН
полное наименование должности	подпись	инициалы, фамилия

М.П.



**Описание местоположения объекта недвижимости**

<b>Сооружение</b>			
вид объекта недвижимости			
Лист № ____ Раздела	Всего листов раздела : ____	Всего разделов: ____	Всего листов выписки: ____
<b>19.03.2021 № 99/2021/382372155</b>			
Кадастровый номер:		<b>47:10:000000:24158</b>	

Номер точки	Координаты, м		Радиус, м	Средняя квадратическая погрешность определения координат характерных точек контура, м	Глубина, высота, м	
	X	Y			H1	H2
1	2	3	4	5	6	7
350	459688.63	2335068.21	данные отсутствуют	0.1		
351	459662.1	2335004.46	данные отсутствуют	0.1		
352	459652.38	2334987.54	данные отсутствуют	0.1		
353	459638.52	2334968.26	данные отсутствуют	0.1		
354	459632.19	2334944.97	данные отсутствуют	0.1		
355	459622.31	2334926.09	данные отсутствуют	0.1		
356	459622.89	2334904.15	данные отсутствуют	0.1		
357	459619.17	2334883.21	данные отсутствуют	0.1		
358	459606.77	2334861.62	данные отсутствуют	0.1		
359	459569.44	2334768.76	данные отсутствуют	0.1		
360	459555.55	2334742.41	данные отсутствуют	0.1		
361	459546.07	2334706.9	данные отсутствуют	0.1		
362	459536.2	2334686.02	данные отсутствуют	0.1		
363	459525.01	2334666.96	данные отсутствуют	0.1		

Государственный регистратор		ФГИС ЕГРН
полное наименование должности	подпись	инициалы, фамилия

М.П.

## Описание местоположения объекта недвижимости

<b>Сооружение</b>			
вид объекта недвижимости			
Лист № ____ Раздела	Всего листов раздела : ____	Всего разделов: ____	Всего листов выписки: ____
<b>19.03.2021 № 99/2021/382372155</b>			
Кадастровый номер:		<b>47:10:000000:24158</b>	

Номер точки	Координаты, м		Радиус, м	Средняя квадратическая погрешность определения координат характерных точек контура, м	Глубина, высота, м	
	X	Y			H1	H2
1	2	3	4	5	6	7
364	459520.49	2334648.72	данные отсутствуют	0.1		
365	459512.59	2334626.01	данные отсутствуют	0.1		
366	459500.37	2334604.12	данные отсутствуют	0.1		
367	459486.05	2334583.15	данные отсутствуют	0.1		
368	459481.49	2334557.03	данные отсутствуют	0.1		
369	459469.73	2334528.17	данные отсутствуют	0.1		
370	459454.35	2334497.61	данные отсутствуют	0.1		
371	459439.07	2334483.87	данные отсутствуют	0.1		
372	459434.76	2334447.97	данные отсутствуют	0.1		
373	459427.35	2334424.6	данные отсутствуют	0.1		
374	459415.94	2334397.11	данные отсутствуют	0.1		
375	459405.37	2334362.98	данные отсутствуют	0.1		
376	459394.72	2334344.14	данные отсутствуют	0.1		
377	459376.61	2334298.66	данные отсутствуют	0.1		

Государственный регистратор		ФГИС ЕГРН
полное наименование должности	подпись	инициалы, фамилия

М.П.

**Описание местоположения объекта недвижимости**

<b>Сооружение</b>			
вид объекта недвижимости			
Лист № ____ Раздела	Всего листов раздела : ____	Всего разделов: ____	Всего листов выписки: ____
<b>19.03.2021 № 99/2021/382372155</b>			
Кадастровый номер:		<b>47:10:000000:24158</b>	

Номер точки	Координаты, м		Радиус, м	Средняя квадратическая погрешность определения координат характерных точек контура, м	Глубина, высота, м	
	X	Y			H1	H2
1	2	3	4	5	6	7
378	459319.23	2334183.33	данные отсутствуют	0.1		
379	459320.03	2334173.24	данные отсутствуют	0.1		
380	459299.81	2334108.08	данные отсутствуют	0.1		
381	459271.68	2334054.3	данные отсутствуют	0.1		
382	459252.53	2334009.74	данные отсутствуют	0.1		
383	459251.46	2333990.71	данные отсутствуют	0.1		
384	459237.71	2333954.18	данные отсутствуют	0.1		
385	459231.05	2333933.59	данные отсутствуют	0.1		
386	459223.64	2333917.8	данные отсутствуют	0.1		
387	459212.22	2333884.75	данные отсутствуют	0.1		
388	459197.81	2333850.13	данные отсутствуют	0.1		
389	459184.92	2333814.46	данные отсутствуют	0.1		
390	459170.24	2333789.25	данные отсутствуют	0.1		
391	459164.89	2333753.48	данные отсутствуют	0.1		

Государственный регистратор		ФГИС ЕГРН
полное наименование должности	подпись	инициалы, фамилия

М.П.

## Описание местоположения объекта недвижимости

<b>Сооружение</b>			
вид объекта недвижимости			
Лист № ____ Раздела	Всего листов раздела : ____	Всего разделов: ____	Всего листов выписки: ____
<b>19.03.2021 № 99/2021/382372155</b>			
Кадастровый номер:		<b>47:10:000000:24158</b>	

Номер точки	Координаты, м		Радиус, м	Средняя квадратическая погрешность определения координат характерных точек контура, м	Глубина, высота, м	
	X	Y			H1	H2
1	2	3	4	5	6	7
392	459142.39	2333722.85	данные отсутствуют	0.1		
393	459134.4	2333678.72	данные отсутствуют	0.1		
394	459105.84	2333648.37	данные отсутствуют	0.1		
395	459103.18	2333621.14	данные отсутствуют	0.1		
396	459093.53	2333591.66	данные отсутствуют	0.1		
397	459083.34	2333568.56	данные отсутствуют	0.1		
398	459070.37	2333543.4	данные отсутствуют	0.1		
399	459060.96	2333509.39	данные отсутствуют	0.1		
400	459050.41	2333482.56	данные отсутствуют	0.1		
401	459035.42	2333467.05	данные отсутствуют	0.1		
402	459036.07	2333449.05	данные отсутствуют	0.1		
403	459029.51	2333425.97	данные отсутствуют	0.1		
404	459004.42	2333361.64	данные отсутствуют	0.1		
405	458993.99	2333331.72	данные отсутствуют	0.1		

Государственный регистратор		ФГИС ЕГРН
полное наименование должности	подпись	инициалы, фамилия

М.П.



**Описание местоположения объекта недвижимости**

<b>Сооружение</b>			
вид объекта недвижимости			
Лист № ____ Раздела	Всего листов раздела : ____	Всего разделов: ____	Всего листов выписки: ____
<b>19.03.2021 № 99/2021/382372155</b>			
Кадастровый номер:		<b>47:10:000000:24158</b>	

Номер точки	Координаты, м		Радиус, м	Средняя квадратическая погрешность определения координат характерных точек контура, м	Глубина, высота, м	
	X	Y			H1	H2
1	2	3	4	5	6	7
406	458971.96	2333275.39	данные отсутствуют	0.1		
407	458963.64	2333247.06	данные отсутствуют	0.1		
408	458958.12	2333220.08	данные отсутствуют	0.1		
409	458947.22	2333193.58	данные отсутствуют	0.1		
410	458938.53	2333162.25	данные отсутствуют	0.1		
411	458923.28	2333139.98	данные отсутствуют	0.1		
412	458897.24	2333053.36	данные отсутствуют	0.1		
413	458875.49	2333020.39	данные отсутствуют	0.1		
414	458867.71	2332986.91	данные отсутствуют	0.1		
415	458859.99	2332964.61	данные отсутствуют	0.1		
416	458827.97	2332896.69	данные отсутствуют	0.1		
417	458818.99	2332862.75	данные отсутствуют	0.1		
418	458804.87	2332830.85	данные отсутствуют	0.1		
419	458785.08	2332777.24	данные отсутствуют	0.1		

Государственный регистратор		ФГИС ЕГРН
полное наименование должности	подпись	инициалы, фамилия

М.П.

## Описание местоположения объекта недвижимости

<b>Сооружение</b>			
вид объекта недвижимости			
Лист № ____ Раздела	Всего листов раздела : ____	Всего разделов: ____	Всего листов выписки: ____
<b>19.03.2021 № 99/2021/382372155</b>			
Кадастровый номер:		<b>47:10:000000:24158</b>	

Номер точки	Координаты, м		Радиус, м	Средняя квадратическая погрешность определения координат характерных точек контура, м	Глубина, высота, м	
	X	Y			H1	H2
1	2	3	4	5	6	7
420	458764.05	2332738.32	данные отсутствуют	0.1		
421	458759.55	2332723.07	данные отсутствуют	0.1		
422	458746.25	2332698.52	данные отсутствуют	0.1		
423	458736.94	2332675.13	данные отсутствуют	0.1		
424	458727.17	2332650.35	данные отсутствуют	0.1		
425	458721.58	2332635.88	данные отсутствуют	0.1		
426	458714.12	2332616.5	данные отсутствуют	0.1		
427	458703.1	2332588.8	данные отсутствуют	0.1		
428	458690.05	2332556.78	данные отсутствуют	0.1		
429	458676.59	2332520.62	данные отсутствуют	0.1		
430	458675.98	2332518.99	данные отсутствуют	0.1		
431	458660.45	2332477.24	данные отсутствуют	0.1		
432	458657.68	2332465.19	данные отсутствуют	0.1		
433	458648.16	2332444.22	данные отсутствуют	0.1		

Государственный регистратор		ФГИС ЕГРН
полное наименование должности	подпись	инициалы, фамилия

М.П.

**Описание местоположения объекта недвижимости**

<b>Сооружение</b>			
вид объекта недвижимости			
Лист № ____ Раздела	Всего листов раздела : ____	Всего разделов: ____	Всего листов выписки: ____
<b>19.03.2021 № 99/2021/382372155</b>			
Кадастровый номер:		<b>47:10:000000:24158</b>	

Номер точки	Координаты, м		Радиус, м	Средняя квадратическая погрешность определения координат характерных точек контура, м	Глубина, высота, м	
	X	Y			H1	H2
1	2	3	4	5	6	7
434	458646.19	2332438.91	данные отсутствуют	0.1		
435	458641.17	2332425.41	данные отсутствуют	0.1		
436	458636.29	2332412.33	данные отсутствуют	0.1		
437	458622.7	2332375.78	данные отсутствуют	0.1		
438	458608.31	2332341.56	данные отсутствуют	0.1		
439	458604.9	2332328.68	данные отсутствуют	0.1		
440	458603.51	2332311.39	данные отсутствуют	0.1		
441	458606.37	2332306.44	данные отсутствуют	0.1		
442	458599.98	2332291.73	данные отсутствуют	0.1		
443	458598.55	2332281.63	данные отсутствуют	0.1		
444	458571.79	2332251.77	данные отсутствуют	0.1		
445	458560.28	2332223.24	данные отсутствуют	0.1		
446	458558.23	2332212.15	данные отсутствуют	0.1		
447	458546.51	2332186.42	данные отсутствуют	0.1		

Государственный регистратор		ФГИС ЕГРН
полное наименование должности	подпись	инициалы, фамилия

М.П.

## Описание местоположения объекта недвижимости

<b>Сооружение</b>			
вид объекта недвижимости			
Лист № ____ Раздела	Всего листов раздела : ____	Всего разделов: ____	Всего листов выписки: ____
<b>19.03.2021 № 99/2021/382372155</b>			
Кадастровый номер:		<b>47:10:000000:24158</b>	

Номер точки	Координаты, м		Радиус, м	Средняя квадратическая погрешность определения координат характерных точек контура, м	Глубина, высота, м	
	X	Y			H1	H2
1	2	3	4	5	6	7
448	458527.79	2332142.66	данные отсутствуют	0.1		
449	458517.55	2332118.07	данные отсутствуют	0.1		
450	458507.42	2332088.29	данные отсутствуют	0.1		
451	458491.41	2332053.1	данные отсутствуют	0.1		
452	458484.81	2332013.67	данные отсутствуют	0.1		
453	458478.28	2331996.49	данные отсутствуют	0.1		
454	458461.37	2331969.31	данные отсутствуют	0.1		
455	458456.65	2331954.73	данные отсутствуют	0.1		
456	458454.17	2331934.99	данные отсутствуют	0.1		
457	458439.75	2331901.19	данные отсутствуют	0.1		
458	458422.6	2331879.51	данные отсутствуют	0.1		
459	458412.95	2331851.83	данные отсутствуют	0.1		
460	458399.12	2331805.28	данные отсутствуют	0.1		
461	458389.05	2331780.29	данные отсутствуют	0.1		

Государственный регистратор		ФГИС ЕГРН
полное наименование должности	подпись	инициалы, фамилия

М.П.



**Описание местоположения объекта недвижимости**

<b>Сооружение</b>			
вид объекта недвижимости			
Лист № ____ Раздела	Всего листов раздела : ____	Всего разделов: ____	Всего листов выписки: ____
<b>19.03.2021 № 99/2021/382372155</b>			
Кадастровый номер:		<b>47:10:000000:24158</b>	

Номер точки	Координаты, м		Радиус, м	Средняя квадратическая погрешность определения координат характерных точек контура, м	Глубина, высота, м	
	X	Y			H1	H2
1	2	3	4	5	6	7
462	458382.36	2331767.4	данные отсутствуют	0.1		
463	458371.25	2331754.2	данные отсутствуют	0.1		
464	458366.52	2331737.76	данные отсутствуют	0.1		
465	458361.79	2331717.54	данные отсутствуют	0.1		
466	458346.94	2331690.58	данные отсутствуют	0.1		
467	458337.11	2331666.65	данные отсутствуют	0.1		
468	458301.73	2331569.23	данные отсутствуют	0.1		
469	458282.72	2331536.44	данные отсутствуют	0.1		
470	458277.63	2331513.6	данные отсутствуют	0.1		
471	458265.76	2331473.87	данные отсутствуют	0.1		
472	458246.84	2331434.48	данные отсутствуют	0.1		
473	458242.55	2331418.2	данные отсутствуют	0.1		
474	458242.15	2331401.36	данные отсутствуют	0.1		
475	458241.47	2331387.41	данные отсутствуют	0.1		

Государственный регистратор		ФГИС ЕГРН
полное наименование должности	подпись	инициалы, фамилия

М.П.

**Описание местоположения объекта недвижимости**

<b>Сооружение</b>			
вид объекта недвижимости			
Лист № ____ Раздела	Всего листов раздела : ____	Всего разделов: ____	Всего листов выписки: ____
<b>19.03.2021 № 99/2021/382372155</b>			
Кадастровый номер:		<b>47:10:000000:24158</b>	

Номер точки	Координаты, м		Радиус, м	Средняя квадратическая погрешность определения координат характерных точек контура, м	Глубина, высота, м	
	X	Y			H1	H2
1	2	3	4	5	6	7
476	458236.92	2331374.21	данные отсутствуют	0.1		
477	458214.91	2331331.13	данные отсутствуют	0.1		
478	458206.33	2331309.83	данные отсутствуют	0.1		
479	458194.96	2331291.56	данные отсутствуют	0.1		
480	458187.15	2331257.31	данные отсутствуют	0.1		
481	458182.93	2331249.31	данные отсутствуют	0.1		
482	458168.85	2331232.37	данные отсутствуют	0.1		
483	458160.66	2331203.55	данные отсутствуют	0.1		
484	458144.44	2331168.88	данные отсутствуют	0.1		
485	458131.15	2331129.93	данные отсутствуют	0.1		
486	458123.66	2331095.26	данные отсутствуют	0.1		
487	458117.16	2331079.9	данные отсутствуют	0.1		
488	458072.6	2330998.28	данные отсутствуют	0.1		
489	458053.17	2330950.84	данные отсутствуют	0.1		

Государственный регистратор		ФГИС ЕГРН
полное наименование должности	подпись	инициалы, фамилия

М.П.

## Описание местоположения объекта недвижимости

<b>Сооружение</b>			
вид объекта недвижимости			
Лист № ____ Раздела	Всего листов раздела : ____	Всего разделов: ____	Всего листов выписки: ____
<b>19.03.2021 № 99/2021/382372155</b>			
Кадастровый номер:		<b>47:10:000000:24158</b>	

Номер точки	Координаты, м		Радиус, м	Средняя квадратическая погрешность определения координат характерных точек контура, м	Глубина, высота, м	
	X	Y			H1	H2
1	2	3	4	5	6	7
490	458042.28	2330913.84	данные отсутствуют	0.1		
491	458029.72	2330889.73	данные отсутствуют	0.1		
492	458014.85	2330851.1	данные отсутствуют	0.1		
493	458008.59	2330828.61	данные отсутствуют	0.1		
494	457987.86	2330777.19	данные отсутствуют	0.1		
495	457972.26	2330714.56	данные отсутствуют	0.1		
496	457943.59	2330660.52	данные отсутствуют	0.1		
497	457924.32	2330609.58	данные отсутствуют	0.1		
498	457907.6	2330549.13	данные отсутствуют	0.1		
499	457901.02	2330531.19	данные отсутствуют	0.1		
500	457879.8	2330478.69	данные отсутствуют	0.1		
501	457866.61	2330466.02	данные отсутствуют	0.1		
502	457859.2	2330435.45	данные отсутствуют	0.1		
503	457838.45	2330369.75	данные отсутствуют	0.1		

Государственный регистратор		ФГИС ЕГРН
полное наименование должности	подпись	инициалы, фамилия

М.П.

**Описание местоположения объекта недвижимости**

<b>Сооружение</b>			
вид объекта недвижимости			
Лист № ____ Раздела	Всего листов раздела : ____	Всего разделов: ____	Всего листов выписки: ____
<b>19.03.2021 № 99/2021/382372155</b>			
Кадастровый номер:		<b>47:10:000000:24158</b>	

Номер точки	Координаты, м		Радиус, м	Средняя квадратическая погрешность определения координат характерных точек контура, м	Глубина, высота, м	
	X	Y			H1	H2
1	2	3	4	5	6	7
504	457825.67	2330326.17	данные отсутствуют	0.1		
505	457801.47	2330263.69	данные отсутствуют	0.1		
506	457800.17	2330252.49	данные отсутствуют	0.1		
507	457795.05	2330236.66	данные отсутствуют	0.1		
508	457783.02	2330210.23	данные отсутствуют	0.1		
509	457750.8	2330157.18	данные отсутствуют	0.1		
510	457736.79	2330126.85	данные отсутствуют	0.1		
511	457732.97	2330112.2	данные отсутствуют	0.1		
512	457733.45	2330092.24	данные отсутствуют	0.1		
513	457730.22	2330075.05	данные отсутствуют	0.1		
514	457726.93	2330065.91	данные отсутствуют	0.1		
515	457696.06	2330001.73	данные отсутствуют	0.1		
516	457695.81	2329986.77	данные отсутствуют	0.1		
517	457687.41	2329969.5	данные отсутствуют	0.1		

Государственный регистратор		ФГИС ЕГРН
полное наименование должности	подпись	инициалы, фамилия

М.П.



**Описание местоположения объекта недвижимости**

<b>Сооружение</b>			
вид объекта недвижимости			
Лист № ____ Раздела	Всего листов раздела : ____	Всего разделов: ____	Всего листов выписки: ____
<b>19.03.2021 № 99/2021/382372155</b>			
Кадастровый номер:		<b>47:10:000000:24158</b>	

Номер точки	Координаты, м		Радиус, м	Средняя квадратическая погрешность определения координат характерных точек контура, м	Глубина, высота, м	
	X	Y			H1	H2
1	2	3	4	5	6	7
518	457673.28	2329934.98	данные отсутствуют	0.1		
519	457662.77	2329904.07	данные отсутствуют	0.1		
520	457653.45	2329882.9	данные отсутствуют	0.1		
521	457640.24	2329855.48	данные отсутствуют	0.1		
522	457632.06	2329827.03	данные отсутствуют	0.1		
523	457616.6	2329791.42	данные отсутствуют	0.1		
524	457614.7	2329779.42	данные отсутствуют	0.1		
525	457606.87	2329752.13	данные отсутствуют	0.1		
526	457596.63	2329728.04	данные отсутствуют	0.1		
527	457578.16	2329702.61	данные отсутствуют	0.1		
528	457572.81	2329685.72	данные отсутствуют	0.1		
529	457566.52	2329662.27	данные отсутствуют	0.1		
530	457558.57	2329646.25	данные отсутствуют	0.1		
531	457537.62	2329617.46	данные отсутствуют	0.1		

Государственный регистратор		ФГИС ЕГРН
полное наименование должности	подпись	инициалы, фамилия

М.П.

**Описание местоположения объекта недвижимости**

<b>Сооружение</b>			
вид объекта недвижимости			
Лист № ____ Раздела	Всего листов раздела : ____	Всего разделов: ____	Всего листов выписки: ____
<b>19.03.2021 № 99/2021/382372155</b>			
Кадастровый номер:		<b>47:10:000000:24158</b>	

Номер точки	Координаты, м		Радиус, м	Средняя квадратическая погрешность определения координат характерных точек контура, м	Глубина, высота, м	
	X	Y			H1	H2
1	2	3	4	5	6	7
532	457530.06	2329601.3	данные отсутствуют	0.1		
533	457517.64	2329545.05	данные отсутствуют	0.1		
534	457469.55	2329432	данные отсутствуют	0.1		
535	457439.5	2329347.09	данные отсутствуют	0.1		
536	457414.98	2329290.65	данные отсутствуют	0.1		
537	457381.44	2329220.43	данные отсутствуют	0.1		
538	457349.57	2329135.77	данные отсутствуют	0.1		
539	457322.52	2329072.97	данные отсутствуют	0.1		
540	457310.66	2329048.15	данные отсутствуют	0.1		
541	457289.9	2329008.55	данные отсутствуют	0.1		
542	457251.33	2328942.38	данные отсутствуют	0.1		
543	457224.41	2328902.43	данные отсутствуют	0.1		
544	457208.97	2328881.61	данные отсутствуют	0.1		
545	457140.72	2328791.53	данные отсутствуют	0.1		

Государственный регистратор		ФГИС ЕГРН
полное наименование должности	подпись	инициалы, фамилия

М.П.

## Описание местоположения объекта недвижимости

<b>Сооружение</b>			
вид объекта недвижимости			
Лист № ____ Раздела	Всего листов раздела : ____	Всего разделов: ____	Всего листов выписки: ____
<b>19.03.2021 № 99/2021/382372155</b>			
Кадастровый номер:		<b>47:10:000000:24158</b>	

Номер точки	Координаты, м		Радиус, м	Средняя квадратическая погрешность определения координат характерных точек контура, м	Глубина, высота, м	
	X	Y			H1	H2
1	2	3	4	5	6	7
546	457090.91	2328716.64	данные отсутствуют	0.1		
547	457082.18	2328704.78	данные отсутствуют	0.1		
548	457032.84	2328624.43	данные отсутствуют	0.1		
549	456983.55	2328539.68	данные отсутствуют	0.1		
550	456897.85	2328416.87	данные отсутствуют	0.1		
551	456858.11	2328356.62	данные отсутствуют	0.1		
552	456837.14	2328331.94	данные отсутствуют	0.1		
553	456812.9	2328299.02	данные отсутствуют	0.1		
554	456782.75	2328255.57	данные отсутствуют	0.1		
555	456755.21	2328213.39	данные отсутствуют	0.1		
556	456704.84	2328133	данные отсутствуют	0.1		
557	456684.72	2328102.85	данные отсутствуют	0.1		
558	456647.06	2328048.96	данные отсутствуют	0.1		
559	456589.76	2327964.46	данные отсутствуют	0.1		

Государственный регистратор		ФГИС ЕГРН
полное наименование должности	подпись	инициалы, фамилия

М.П.

**Описание местоположения объекта недвижимости**

<b>Сооружение</b>			
вид объекта недвижимости			
Лист № ____ Раздела	Всего листов раздела : ____	Всего разделов: ____	Всего листов выписки: ____
<b>19.03.2021 № 99/2021/382372155</b>			
Кадастровый номер:		<b>47:10:000000:24158</b>	

Номер точки	Координаты, м		Радиус, м	Средняя квадратическая погрешность определения координат характерных точек контура, м	Глубина, высота, м	
	X	Y			H1	H2
1	2	3	4	5	6	7
560	456596.28	2327961.22	данные отсутствуют	0.1		
561	456594.05	2327956.74	данные отсутствуют	0.1		
562	456589.66	2327955.28	данные отсутствуют	0.1		
563	456560.67	2327917.85	данные отсутствуют	0.1		
564	456516.41	2327847.28	данные отсутствуют	0.1		
565	456429.05	2327723.82	данные отсутствуют	0.1		
566	456420.35	2327701.45	данные отсутствуют	0.1		
567	456402.57	2327671.85	данные отсутствуют	0.1		
568	456393.86	2327643.39	данные отсутствуют	0.1		
569	456390.6	2327644.77	данные отсутствуют	0.1		
570	456381.13	2327632.68	данные отсутствуют	0.1		
571	456360.69	2327619.81	данные отсутствуют	0.1		
572	456342.43	2327576.68	данные отсутствуют	0.1		
573	456309.44	2327486.06	данные отсутствуют	0.1		

Государственный регистратор		ФГИС ЕГРН
полное наименование должности	подпись	инициалы, фамилия

М.П.



## Описание местоположения объекта недвижимости

<b>Сооружение</b>			
вид объекта недвижимости			
Лист № ____ Раздела	Всего листов раздела : ____	Всего разделов: ____	Всего листов выписки: ____
<b>19.03.2021 № 99/2021/382372155</b>			
Кадастровый номер:		<b>47:10:000000:24158</b>	

Номер точки	Координаты, м		Радиус, м	Средняя квадратическая погрешность определения координат характерных точек контура, м	Глубина, высота, м	
	X	Y			H1	H2
1	2	3	4	5	6	7
574	456299.4	2327455.18	данные отсутствуют	0.1		
575	456276.5	2327379.16	данные отсутствуют	0.1		
576	456270.34	2327352.12	данные отсутствуют	0.1		
577	456264	2327318.78	данные отсутствуют	0.1		
578	456262.55	2327303.08	данные отсутствуют	0.1		
579	456265.32	2327286.04	данные отсутствуют	0.1		
580	456269.41	2327270.5	данные отсутствуют	0.1		
581	456272.98	2327252.49	данные отсутствуют	0.1		
582	456275.46	2327223.72	данные отсутствуют	0.1		
583	456275.66	2327216.95	данные отсутствуют	0.1		
584	456277.17	2327202.21	данные отсутствуют	0.1		
585	456278.87	2327191.87	данные отсутствуют	0.1		
586	456282.53	2327174.83	данные отсутствуют	0.1		
587	456286.46	2327169.86	данные отсутствуют	0.1		

Государственный регистратор		ФГИС ЕГРН
полное наименование должности	подпись	инициалы, фамилия

М.П.

## Описание местоположения объекта недвижимости

<b>Сооружение</b>			
вид объекта недвижимости			
Лист № ____ Раздела	Всего листов раздела : ____	Всего разделов: ____	Всего листов выписки: ____
<b>19.03.2021 № 99/2021/382372155</b>			
Кадастровый номер:		<b>47:10:000000:24158</b>	

Номер точки	Координаты, м		Радиус, м	Средняя квадратическая погрешность определения координат характерных точек контура, м	Глубина, высота, м	
	X	Y			H1	H2
1	2	3	4	5	6	7
588	456290.46	2327164.1	данные отсутствуют	0.1		
589	456294.99	2327141.92	данные отсутствуют	0.1		
590	456326.97	2327048.46	данные отсутствуют	0.1		
591	456334.99	2327027.32	данные отсутствуют	0.1		
592	456335.74	2327021.14	данные отсутствуют	0.1		
593	456333.7	2327017.24	данные отсутствуют	0.1		
594	456340.32	2327007.22	данные отсутствуют	0.1		
595	456409.91	2327065.14	данные отсутствуют	0.1		
596	456400	2327070.4	данные отсутствуют	0.1		
597	456387.29	2327080.73	данные отсутствуют	0.1		
598	456364.56	2327111.18	данные отсутствуют	0.1		
599	456360.35	2327118.3	данные отсутствуют	0.1		
600	456345.96	2327146.22	данные отсутствуют	0.1		
601	456337.87	2327167.8	данные отсутствуют	0.1		

Государственный регистратор		ФГИС ЕГРН
полное наименование должности	подпись	инициалы, фамилия

М.П.

**Описание местоположения объекта недвижимости**

<b>Сооружение</b>			
вид объекта недвижимости			
Лист № ____ Раздела	Всего листов раздела : ____	Всего разделов: ____	Всего листов выписки: ____
<b>19.03.2021 № 99/2021/382372155</b>			
Кадастровый номер:		<b>47:10:000000:24158</b>	

Номер точки	Координаты, м		Радиус, м	Средняя квадратическая погрешность определения координат характерных точек контура, м	Глубина, высота, м	
	X	Y			H1	H2
1	2	3	4	5	6	7
602	456325.1	2327221.45	данные отсутствуют	0.1		
603	456322.82	2327241.03	данные отсутствуют	0.1		
604	456321.16	2327246.4	данные отсутствуют	0.1		
605	456319.96	2327256.56	данные отсутствуют	0.1		
606	456321.75	2327289.22	данные отсутствуют	0.1		
607	456323.47	2327301.78	данные отсутствуют	0.1		
608	456330.52	2327342.39	данные отсутствуют	0.1		
609	456328.44	2327349.63	данные отсутствуют	0.1		
610	456327.74	2327356.55	данные отсутствуют	0.1		
611	456329.43	2327369.48	данные отсутствуют	0.1		
612	456333.76	2327381.22	данные отсутствуют	0.1		
613	456343.14	2327401.19	данные отсутствуют	0.1		
614	456349.52	2327418.4	данные отсутствуют	0.1		
615	456364.24	2327463.96	данные отсутствуют	0.1		

Государственный регистратор		ФГИС ЕГРН
полное наименование должности	подпись	инициалы, фамилия

М.П.

## Описание местоположения объекта недвижимости

<b>Сооружение</b>			
вид объекта недвижимости			
Лист № ____ Раздела	Всего листов раздела : ____	Всего разделов: ____	Всего листов выписки: ____
<b>19.03.2021 № 99/2021/382372155</b>			
Кадастровый номер:		<b>47:10:000000:24158</b>	

Номер точки	Координаты, м		Радиус, м	Средняя квадратическая погрешность определения координат характерных точек контура, м	Глубина, высота, м	
	X	Y			H1	H2
1	2	3	4	5	6	7
616	456382.39	2327507.05	данные отсутствуют	0.1		
617	456378.75	2327508.51	данные отсутствуют	0.1		
618	456402.45	2327556.48	данные отсутствуют	0.1		
619	456413.16	2327580.49	данные отсутствуют	0.1		
620	456419.18	2327590.18	данные отсутствуют	0.1		
621	456425.42	2327603.96	данные отсутствуют	0.1		
1	456430.69	2327614.39	данные отсутствуют	0.1		

2. Сведения о предельных высоте и глубине конструктивных элементов объекта недвижимости	
Предельная глубина конструктивных элементов объекта недвижимости, м	данные отсутствуют
Предельная высота конструктивных элементов объекта недвижимости, м	данные отсутствуют
Государственный регистратор	ФГИС ЕГРН
полное наименование должности	подпись
	инициалы, фамилия

М.П.



**Описание местоположения объекта недвижимости**

<b>Сооружение</b>			
вид объекта недвижимости			
Лист № ____ Раздела	Всего листов раздела : ____	Всего разделов: ____	Всего листов выписки: ____
<b>19.03.2021 № 99/2021/382372155</b>			
Кадастровый номер:		<b>47:10:0000000:24158</b>	

3. Сведения о характерных точках пересечения контура объекта недвижимости с контуром (контурами) иных зданий, сооружений, объектов незавершенного строительства

Система координат						
Зона №						
Номера характерных точек контура	Координаты, м		Средняя квадратическая погрешность определения координат характерных точек контура, м	Глубина, высота, м		Кадастровые номера иных объектов недвижимости, с контурами которых пересекается контур данного объекта недвижимости
	X	Y		H1	H2	
1	2	3	4	5	6	7
Государственный регистратор				ФГИС ЕГРН		
полное наименование должности				подпись		инициалы, фамилия

М.П.