

ПРОЕКТНО-ИЗЫСКАТЕЛЬСКИЕ РЕШЕНИЯ В СТРОИТЕЛЬСТВЕ

197082, РОССИЯ, г. САНКТ-ПЕТЕРБУРГ, БОГАТЫРСКИЙ ПР., д.49, к.2, пом.318

ОГРН 1177847165198, ИНН 7814690758, КПП 781401001

р/с 40702810210000127151 в АО "ТИНЬКОФФ БАНК", БИК 044525974, 30101810145250000974



Утверждаю:

Генеральный директор

ООО «ПРС»

Носова Т.В.



АКТ

по результатам государственной историко-культурной экспертизы земельных участков, подлежащих воздействию земляных, строительных, мелиоративных, хозяйственных и (или) иных работ, предусмотренных статьей 25 Лесного кодекса РФ работ по использованию лесов (за исключением работ, указанных в пунктах 3, 4 и 7 части 1 статьи 25 Лесного кодекса РФ) и иных работ, в случае если федеральный орган охраны объектов культурного наследия и орган охраны объектов культурного наследия субъекта РФ не имеет данных об отсутствии на указанном земельном участке объектов археологического наследия, включенных в реестр, и выявленных объектов археологического наследия (пп. «д» п. 11 (1) Положения о Государственной историко-культурной экспертизе, утвержденного Постановлением Правительства РФ от 15 июля 2009 года № 569), по объекту: «Газопровод межпоселковый пос. Янега - дер. Харевщина - г. п. Свирьстрой Лодейнопольского района»

Заказчик: АО «Газпром газораспределение Ленинградская область»

Основание: Договор №761-11513-19 от 01.11.2019 г.

Объекты: Земельный участок, предназначенный для проектирования и строительства объекта:
«Газопровод межпоселковый пос. Янега - дер. Харевщина - г. п. Свирьстрой
Лодейнопольского района»

г. Санкт-Петербург
2021 г.

Настоящий Акт по результатам государственной историко-культурной экспертизы составлен в соответствии с Положением о государственной историко-культурной экспертизе, утвержденном постановлением Правительства Российской Федерации от 15 июля 2009 г. № 569.

Государственная историко-культурная экспертиза проведена Государственная историко-культурная экспертиза проведена **Обществом с ограниченной ответственностью "Проектно-изыскательские решения в строительстве" (ООО «ПИРС»)**

Дата начала проведения экспертизы:	05.08.2021 г.
Дата окончания экспертизы:	22.12.2021 г.
Место проведения экспертизы:	Ленинградская область, Всеволожский район; Санкт-Петербург
Заказчик экспертизы:	Акционерное общество «Газпром газораспределение Ленинградская область»

Сведения об экспертной организации

Полное наименование	Общество с ограниченной ответственностью «Проектно-изыскательские решения в строительстве»
Краткое наименование	ООО «ПИРС»
Организационно-правовая форма	Общество с ограниченной ответственностью
Адрес юридический	197372, Россия, г. Санкт-Петербург, ул. Стародеревенская, д. 20, к. 2, лит. А, пом. 7-Н, оф.1
Адрес фактический	197082, г. Санкт-Петербург, Богатырский пр., д. 49, к. 2, пом. 318
Реквизиты	ИНН 7814690758 КПП 781401001 ОГРН 1177847165198
Генеральный директор	Татьяна Валерьевна Носова

В соответствии с подпунктом «б» пункта «7» Положения о государственной историко-культурной экспертизе, с организацией состоят в трудовых отношениях нижепоименованные физические лица, обладающие научными и практическими знаниями, необходимыми для проведения экспертизы и удовлетворяющие требованиям подпункта «а» пункта «7» Положения:

- Соболев Владислав Юрьевич ;
- Михайлова Елена Робертовна;
- Хвощинская Наталия Вадимовна (**исполнитель настоящего акта**)

Сведения об эксперте:

Фамилия, имя, отчество	Наталья Вадимовна Хвоцинская
Образование	высшее
Специальность	историк, археолог
Стаж работы	49 лет
Место работы и должность	Об-во с ограниченной ответственностью "Проектно-изыскательские решения в строительстве"; Научный сотрудник Институт истории материальной культуры РАН; Ведущий научный сотрудник
Реквизиты аттестации	Государственный эксперт по проведению историко-культурной экспертизы Приказ Министерства культуры Российской Федерации № 1809 от 09.11.2021 г. «Об утверждении статуса аттестованного эксперта по проведению государственной историко-культурной экспертизы»; Приложение к приказу МК РФ № 1809, п. 31
Объекты экспертизы:	<ul style="list-style-type: none"> - выявленные объекты культурного наследия в целях обоснования целесообразности включения данных объектов в реестр; - документы, обосновывающие включение объектов культурного наследия в реестр; - земли, подлежащие воздействию земляных, строительных, мелиоративных, хозяйственных работ, предусмотренных статьей 25 Лесного кодекса Российской Федерации работ по использованию лесов (за исключением работ, указанных в пунктах 3, 4 и 7 части 1 статьи 25 Лесного кодекса Российской Федерации) и иных работ, в случае, если указанные земли расположены в границах территорий, утвержденных в соответствии с пунктом 34.2 пункта 1 статьи 9 Федерального закона; - документация или разделы документации, обосновывающие меры по обеспечению сохранности объекта культурного наследия, включенного в реестр, выявленного объекта культурного наследия либо объекта, обладающего признаками объекта культурного наследия, при проведении земляных, мелиоративных, хозяйственных работ, указанных

	<p>ных в статье 30 Федерального закона работ по использованию лесов и иных работ в границах территории объекта культурного наследия либо на земельном участке, непосредственно связанном с земельным участком в границах территории объекта культурного наследия;</p> <p>- документация, за исключением научных отчетов о выполненных археологических полевых работах, содержащая результаты исследований, в соответствии с которыми определяется наличие или отсутствие объектов, обладающих признаками объекта культурного наследия, на земельных участках, подлежащих воздействию земляных, строительных, мелиоративных, хозяйственных работ, указанных в статье 30 Федерального закона работ по использованию лесов и иных работ.</p>
--	---

Отношения к заказчику

Организация:

- не участвует в разработке проектной документации на строительство, расширение, реконструкцию, техническое перевооружение, консервацию и ликвидацию, и иное хозяйственное освоение объекта или объектов, в отношении которых проводится экспертиза, или подобной проектной документации;

- не участвует в проектировании или конструировании, изготовлении, поставке, монтаже, ремонте, покупке, владении, эксплуатации или обслуживании технических устройств, применяемых на объекте или других объектах, в отношении которых проводится экспертиза, или подобных конкурентных технических устройств;

- не участвует в проектировании или конструировании, строительстве, ремонте, покупке, владении, эксплуатации или обслуживании зданий и сооружений на объекте или других объектах, в отношении которых проводится экспертиза, или подобных конкурентных зданий и сооружений;

- не имеет с заказчиком отношений общего владения;

- не подлежит непосредственной отчетности тому же вышестоящему управляющему орган, что и заказчик экспертизы;

- не выполняет функции официального представителя заказчика.

Эксперт:

- не имеет родственных связей с заказчиком (его должностными лицами, работниками);

- не состоит в трудовых отношениях с заказчиком;

- не имеет долговых или иных имущественных обязательств перед заказчиком;

- не владеет ценными бумагами, акциями (долями участия, паями в уставных капиталах) заказчика;

- не заинтересован в результатах исследований и решений, вытекающих из настоящего экспертного заключения, с целью получения выгоды в виде денег, ценностей, иного имущества, услуг имущественного характера или имущественных прав для себя или третьих лиц.

В соответствии с законодательством Российской Федерации эксперт несет ответственность за соблюдение принципов проведения историко-культурной экспертизы и достоверность сведений, изложенных в заключении экспертизы.

Эксперт Н.В.Хвощинская

Основания проведения государственной историко-культурной экспертизы:

Федеральный закон № 73-ФЗ «Об объектах культурного наследия (памятниках истории и культуры) народов Российской Федерации» от 25.06.2002 г. (в действующей редакции);

Положение о Государственной историко-культурной экспертизе (утв. Постановлением Правительства РФ от 15 июля 2009 г. № 569) (в действующей редакции);

Договор № 761-11513-19 от 01.11.2019 г. между ООО «ПИРС» и АО «Газпром газораспределение Ленинградская область».

Цель экспертизы:

Определение наличия или отсутствия объектов культурного наследия, включенных в реестр, выявленных объектов культурного наследия либо объектов, обладающих признаками объекта культурного наследия, на территории земельного участка, отведенного под работы по объекту: «Газопровод межпоселковый пос. Янега - дер. Харевщина - г. п. Свирьстрой Лодейнопольского района», подлежащего воздействию земляных, строительных, мелиоративных, хозяйственных и иных работ, в случае, если федеральный орган охраны объектов культурного наследия и орган охраны объектов культурного наследия субъекта РФ не имеет данных об отсутствии на указанном земельном участке объектов культурного наследия либо объектов, обладающих признаками объекта культурного наследия.

Объект государственной историко-культурной экспертизы: Земельный участок проектирования и строительства объекта: «Газопровод межпоселковый пос. Янега - дер. Харевщина - г. п. Свирьстрой Лодейнопольского района», подлежащий воздействию земляных, строительных, мелиоративных, хозяйственных работ, предусмотренных статьей 25 Лесного кодекса Российской Федерации работ по использованию лесов (за исключением работ, указанных в пунктах 3, 4 и 7 части 1 статьи 25 Лесного кодекса Российской Федерации) и иных работ, в случае если орган охраны объектов культурного наследия не имеет данных об отсутствии на указанном земельном участке объектов культурного наследия, включенных в реестр, выявленных объектов культурного наследия либо объектов, обладающих признаками объектов культурного наследия.

Сведения об обстоятельствах, повлиявших на процесс проведения и результаты экспертизы: Обстоятельства, повлиявшие на процесс проведения и результаты экспертизы, отсутствуют.

Перечень документов, представленных Заказчиком

Копия письма Председателя Комитета по сохранению культурного наследия Ленинградской области № ИСХ-3232/2021 от 03.06.2021 г.

Проектная документация по титулу «Газопровод межпоселковый пос. Янега - дер. Харевщина - г. п. Свирьстрой Лодейнопольского района». Раздел 1 «Пояснительная записка» / АО «Газпром газораспределение Ленинградская область». 2021.

Проектная документация по титулу «Газопровод межпоселковый пос. Янега - дер. Харевщина - г. п. Свирьстрой Лодейнопольского района». Раздел 3 «Технологические и конструктивные решения линейного объекта. Искусственные сооружения» Наружные газопроводы ТКР) / АО «Газпром газораспределение Ленинградская область»;

Проектная документация по титулу «Газопровод межпоселковый пос. Янега - дер. Харевщина - г. п. Свирьстрой Лодейнопольского района». Раздел 5 «Проект организации строительства») (1867.025.П.0/0.1295-ПОС) / ООО «Газпром проектирование», 2021;

Схема объекта «Газопровод межпоселковый пос. Янега - дер. Харевщина - г. п. Свирьстрой Лодейнопольского района»;

План трассы объекта «Газопровод межпоселковый пос. Янега - дер. Харевщина - г. п. Свирьстрой Лодейнопольского района» на кадастровом плане территории;

Выписки из Единого государственного реестра недвижимости об объекте недвижимости.

Перечень документов и материалов, предоставленных эксперту и привлекаемых при проведении экспертизы, а также использованной для нее специальной, технической и справочной литературы

Законодательная база

- Федеральный закон от 25 июня 2002 г. № 73-ФЗ «Об объектах культурного наследия (памятниках истории и культуры) народов Российской Федерации».
- Федеральный закон от 22 октября 2014 г. № 315-ФЗ «О внесении изменений в Федеральный закон «Об объектах культурного наследия (памятниках истории и культуры) народов Российской Федерации» и отдельные законодательные акты Российской Федерации».
- Положение о государственной историко-культурной экспертизе, утвержденное постановлением Правительства РФ от 15.07.2009 № 569;
- Положение о порядке проведения археологических полевых работ и составления научной отчетной документации. Утверждено постановлением Бюро Отделения историко-филологических наук Российской академии наук от 20 июня 2018 г. № 32;
- Открытый лист № 2785-2021 от 22 октября 2021 г., выданный на имя В.Ю. Соболева;
- План-схема расположения земельных участков на публичной карте Росреестра, <http://roscadastr.com/map>;
- Постановление Совета Министров СССР от 16 сентября 1982 года № 865 (с изменениями, внесенными Федеральным Законом №73-ФЗ от 25 июня 2002 года) «Об утверждении Положения об охране и использования памятников истории и культуры».
- Приказ Министерства культуры Российской Федерации от 1 сентября 2015 г. № 2328 "Об утверждении перечня отдельных сведений об объектах археологического наследия, которые не подлежат опубликованию".
- Положение о едином государственном реестре объектов культурного наследия (памятников истории и культуры) народов Российской Федерации, утвержденное приказом Министерства культуры Российской Федерации от 30.10.2011 № 954.
- Инструкция Министерства культуры «О порядке учета, обеспечения сохранности, использования и реставрации недвижимых памятников истории и культуры».
- Постановление Совета Министров СССР от 16 сентября 1982 г. № 865 (с изменениями, внесенными Федеральным законом № 73-ФЗ от 25 июня 2002 г.) «Об утверждении Положения об охране и использовании памятников истории и культуры»

ЛИТЕРАТУРА

1. Верещагина И.В. Поселение Хепо-ярви в южной части Карельского перешейка. // Неолит-энеолит юга и неолит севера Восточной Европы. С.-Петербург. 2003. С. 140-153.
2. Герасимов Д.В., Лисицын С.Н., Тимофеев В.И. Материалы к археологической карте Карельского перешейка (Ленинградская область). Памятники каменного века и периода раннего металла. СПб., 2003.
3. Глушенкова В. Н. Всеволожский район в годы блокады. // Сведения о дислокации госпиталей на территории Всеволожского района Ленинградской области в период ВОВ, 2003, СПб, ИПК Вести, С. 63.
4. Гурина Н.Н. Древняя история Северо-Запада Европейской части СССР. МИА. № 87. 1961.
5. Кирпичников А.Н. Историко-археологические исследования древней Корелы (Корельский город XIV в.) // Финно-угры и славяне. Л., 1979. С. 52–74.
6. Кочкуркина С.И. Тиверск // КСИА. Вып.146. 1976. С. 63–70.
7. Кочкуркина С.И. Археологические памятники корелы. V–XV вв. Л., 1981.
8. Лапшин В.А. Археологическая карта Ленинградской области. Ч.1. Западные районы. Л., 1990.
10. Лапшин В.А. Археологическая карта Ленинградской области. Ч.2. Восточные и северные районы. Л., 1995.
11. Никонов А.А. Рождение Невы бурное и потаенное // Общество. Среда. Развитие (Terra humana). 2009. № 1. С 212–229.
12. Рябинин Е.А. Городища Водской земли // КСИА, 1984, №179, с. 45-53.
13. Рябинин Е.А. Средневековая Ижора (итоги и перспективы исследования) // Финноугры и славяне (Проблемы историко-культурных контактов). Межвузовский сборник научных трудов. Сыктывкар, 1986. С. 27-37.
14. Сакса А.И. Комплекс археологических памятников у д. Ольховка (Лапинлахти) // Новое в археологии СССР и Финляндии. Л., 1984. С. 112–117.
15. Сакса А.И. Исследование новых средневековых памятников на Карельском перешейке //Новое в археологии Северо-Запада СССР. Л., 1985. С. 81–84.
16. Сакса А.И. Поселенческие центры как фактор расцвета Карелии в X–XIV вв. // Поселения: среда, культура, социум. СПб., 1998. С. 157–160.
17. Субетто Д.А. История формирования Ладожского озера и его соединения с Балтийским морем // Общество. Среда. Развитие (Terra humana). 2007. № 1. С. 111–120;

Сведения о проведенных исследованиях

В рамках проведения данной государственной историко-культурной экспертизы, были выполнены следующие исследования:

- ознакомление с представленной Заказчиком документацией;
- анализ исходно-разрешительной документации;
- изучение нормативно-правовой документации, необходимой для принятия экспертного решения, и научно-справочной литературы;
- историко-библиографические исследования, анализ информации об основных этапах освоения территории, оценка вероятности местонахождения на обследуемом участке не выявленных ранее археологических памятников;
- визуальное обследование участка и его фотофиксация;
- полевые археологические исследования (разведка), закладка шурфов;
- подготовка отчета о проведении полевых научно-исследовательских археологических работ;
- проведение анализа полученных результатов, оформление настоящего Акта.

КРАТКАЯ ИСТОРИЧЕСКАЯ СПРАВКА ПО ТЕРРИТОРИИ ИССЛЕДОВАНИЯ

Рельеф на территории юго-восточного Приладожья равнинный со следами деятельности ледника. Большую часть здесь занимают низменные пространства: Свирская низины, Приладожская низменность. Южнее Ладожского озера протягивается высокий (до 40-60 м) Балтийско-Ладожский уступ, или глинт. К югу от глинта расположено Ордовикское плато. Глинт – обрыв плато, протягивающийся вдоль южного берега Ладожского озера сложен кембрийскими глинами и песчаниками, перекрытыми известняками ордовика. Освобождение ото льда южной части Ладожской котловины произошло около 14 000 лет назад. Первоначально на освободившейся территории существовало независимое приледниковое озеро со стоком в Балтийское ледниковое озеро. По мере подъема уровня Балтийского ледникового озера Ладога стала его частью не позднее 13 300 лет назад. На ранних стадиях бассейны соединялись в области Приневской низменности. После освобождения от ледника северной части Карельского перешейка около 12 200 лет назад озёра стали сообщаться через широкий пролив на севере современного перешейка — так называемый Хейниокский пролив. Пролив в районе Приневской низменности постепенно сужаясь просуществовал до спуска Балтийского ледникового озера. На Иольдиевой стадии эволюции Балтийского бассейна (10 300–9500 лет назад) Ладога оставалась озером, сток из которого осуществлялся по территории, ранее занимаемой Хейниокским проливом. Площадь озера существенно сократилась, особенно в южной части. С началом Анциловой стадии 9500 лет назад происходит подъём уровня Балтийского бассейна на 15–20 метров, что приводит к повторному объединению бассейнов через Хейниокский пролив. Продолжающийся подъём уровня Анцилового озера послужил причиной трансгрессии Ладожского озера около 9300–9200 лет назад, особенно выраженной в южной части современного бассейна. Принято считать, что в период от 9000 до 5000 лет назад сток из Ладожского озера происходил в Выборгский залив через систему проток озёрно-речной системы Вуоксы. Около 5000 лет назад начался подъём уровня Ладожского озера, причины которого обычно связывают с увеличением приходной части водного баланса озера после присоединения системы Сайма. Неравномерное изостатическое поднятие северной и южной части озера привело к «опрокидыванию» котловины Ладожского озера в южном направлении. Подъём уровня в южной части Ладоги привёл к подтоплению долины ряда рек около 2500 лет назад. В ходе последующего углубления долины сформировалось современное русло Невы. Уровень озера после образования Невы упал на 12–13.

В основных чертах географическая картина юго-восточного Приладожья оформилась после отступления ледника, примерно 11 тысяч лет назад. Географический облик микрорегиона во многом определяют ряд крупных рек: Сясь, Паша, Оять и Свирь, впадающие в Ладожское озеро, и их притоки. Они, в свою очередь, определяли систему расселения в прошлом. Уровень воды в реках и система террас не были неизменными на протяжении постледникового периода. Существенное влияние на уровень воды в них и развитие системы террас оказал процесс поднятия Балтийского щита. «Опрокидывание» чаши Ладожского озера в южном направлении привело к подъему уровня воды во впадающих в него с юга реках, а затем (около 3 тысяч лет назад) к резкому спаду после прорыва Ивановской гряды и формирования реки Нева (Ладожские трансгрессия и регрессия). Река Сясь берет начало на юге Вепсовской возвышенности. В низовьях у нее наблюдается отчетливо выраженная террасированность. То же можно сказать и о реках Паше и Ояти, которые вытекают с запада Вепсовской возвышенности, являющейся естественной границей Балтийского и Волжского бассейнов. На реке Свирь рельеф на отдельных участках видоизменен ГЭС, построенными здесь в 1930-х годах. В настоящее время рассматриваемая территория лежит на границе растительных зон, большая ее часть приходится на южную кромку тайги. Вне освоенных человеком площадей она покрыта смешанными лесами с преобладанием ели и сосновыми лесами. Заброшенные поля занимают смешанные леса. Обширные пространства покрывают болота. В интересующей нас зоне строительства они располагаются на водоразделах рек, подступая к коренным берегам. Своеобразными островами леса среди них выступают моренные гряды. В недавние прошлые реки были обильны рыбой, в лесах водилось многозверей и дичи. В древности, несомненно, фауна была богаче и разнообразней. Не позднее XII века эти земли входили в состав Новгородской земли. Документ XIII столетия (т.н. «Обонежский ряд») отмечает здесь определенное территориальное единство с локальными административными центрами — погостами. После присоединения Новгорода к Московскому государству они вошли в Обонежскую пятину Великого Новгорода. В XIX — начале XX вв. регион территориально принадлежал к трем губерниям: Санкт-Петербургской, Олонецкой и Новгородской.

История изучения средневековых древностей юго-восточного Приладожья насчитывает к сегодняшнему дню более двухсот лет и является одной из самых продолжительных в России. Вместе с тем, исследование этого региона проводилось исключительно на материалах раскопок погребальных памятников. Средневековые поселения юго-восточного Приладожья почти не подвергались археологическим раскопкам, памятники подобного типа на данной территории единичны. В 1840-70-е гг.

эпизодические раскопки курганов Ладоги и Приладожья производили Н.А. Ушаков, В. Прохоров, А.С. Уваров, Д. Европеус.

Особый вклад в изучение древностей юго-южного Приладожья в XIX в. внес археолог, военный историк, организатор ныне действующего в Санкт-Петербурге Артиллерийского музея Н.Е. Бранденбург. В 1880-е гг. Н.Е. Бранденбург и П.А. Суслов раскопали ряд ладожских сопок.

В предреволюционные годы изучением курганов Приладожья по заданию Московского археологического общества занимался А.И. Колмогоров. В 1909 году Н.И. Репников посетил курганную группу у д. Городище на реке Сясь и вскрыл в ней пять курганов. Много внимания изучению курганных древностей юго-восточного Приладожья уделил В.И. Равдоникас, которым было вскрыто 114 курганов в 33 группах.

В 60-70 годы XX века памятники Юго-Восточного Приладожья изучались С.И. Кочуркиной, В.А. Назаренко, Г.С. Лебедева, В.А. Кольчатова, В.Я. Конечного. В последующие годы изучением средневековых древностей региона занимались О.И. Богуславский, Е.Р. Михайлова.

В 50-е годы XX века поиск и изучение памятников первобытной эпохи в юго-восточном Приладожье вела Н.Н. Гурина, которой был открыт ряд поселений неолита, бронзы, раннего железа (Свирь I, Изсады и т.д.).

Начиная с 1986 года работы по выявлению памятников первобытной эпохи в восточной части Подпорожского и Лодейнопольского районов ведет археологическая экспедиция под руководством Т.М. Гусенцовой, которой удалось обнаружить около 50 древних поселений, датированных от эпохи мезолита до эпохи раннего металла. Часть древних стоянок была полностью или частично раскопана исследователем. Особенно следует отметить открытие Т.М. Гусенцовой неолитических стоянок на озерах Мульевские, Мальгинское, Ащозеро, Леринское, в бассейне реки Капша. Эти стоянки расположены на значительном удалении от места прохождения трассы проектируемого газопровода.

В 2004 – 2009 годах археологические исследования на территории юго-восточного Приладожья проводятся А.Ю. Городиловым, А.И. Мурашкиным, М.А. Юшковой. Основным районом исследований были нижнее течение реки Паша и среднее течение реки Свирь. Здесь были открыты или повторно изучены стоянки Каномка-1, местонахождения Янега-1, Пиркиничи, Змеиный мыс, Пехтега, средневековые могильники Янега-2, Каномка-2. В среднем течении реки Оять в бассейне реки Шапша А.И. Мурашкиным в 2009 году были обнаружены скопления каменных кладок Кирмоя-1, 2, датированные предварительно от эпохи бронзы до Нового времени.

В 2016 году А.М. Жульниковым на трассе газопровода Волхов – Сегежа – Костомукша в районе города Лодейное Поле был открыт одиночный курган Каномка-3, группы углежогных куч Каномка-4, 5. В этом же году А.Ю. Тарасовым на трассе газопровода Волхов – Сегежа – Костомукша в районе города Подпорожье были открыты углежогные ямы Усланка-1 – 3.

АРХЕОЛОГИЧЕСКИЕ ИССЛЕДОВАНИЯ

МЕТОДИКА ПРОВЕДЕНИЯ АРХЕОЛОГИЧЕСКИХ РАБОТ

При проведении археологического обследования земельного участка по объекту «Газопровод межпоселковый пос. Янега - дер. Харевщина - г. п. Свирьстрой Лодейнопольского района Ленинградской области», расположенного в Лодейнопольском районе Ленинградской области применялась методика, принятая в соответствии с «Положением о порядке проведения археологических полевых работ и составления научной отчетной документации», утвержденная постановлением Бюро Отделения историко-филологических наук Российской академии наук от 20 июня 2018 г. № 32.

Изначально были проведены камеральные исследования: анализ исторических и современных карт и топографических условий участка обследования. Осуществлен сбор и анализ информации, архивных и письменных источников о наличии на изучаемой территории объектов археологического наследия. Изучена археологическая научная литература, посвященная данной территории. Известные археологические памятники были нанесены на карту с целью выявить их местоположение относительно территории работ. В результате была написана историческая справка.

После составления исторической справки была произведена археологическая разведка пешим маршрутом по территории, подлежащей хозяйственному освоению, с подробным визуальным осмотром местности, дневниковым описанием и фотофиксацией ландшафта. На местах, потенциально благоприятных для поиска и обнаружений объектов археологического наследия, закладывались разведочные шурфы. Фотофиксация основных этапов работ производилась цифровой зеркальной камерой с широкоугольным объективом (CanonEOS D650). Для указания масштаба при фотографировании использовалась геодезическая рейка длиной 2 м с сантиметровыми делениями.

В соответствии с требованиями пункта 3.19 «Положения о порядке проведения археологических полевых работ (археологических раскопок и разведок) и составления научной отчетной документации» в местах, где это было возможно и представлялось перспективным, было выполнено 5 археологических шурфов размерами 1x1 м (общая площадь 5 кв. м.). Разборка напластований в шурфах производилась вручную, лопатами, методом горизонтальных зачисток, по пластам глубиной 0,1-0,2 м, либо, в случае выявления четко выраженной горизонтальной стратиграфии – послойно, с фотофиксацией. Расчистка объектов и пятен, участков погребенной почвы, переборка грунта велись при помощи ножей и пикировок. Для выявления структуры плотных поверхностей и удаления грунта в стесненных условиях при расчистке использовались

щетки, кисти и совки.

После проведения археологических изысканий была произведена полная рекультивация всех шурфов методом обратной засыпки отработанного грунта. Культурный слой выбирался до материка – естественной поверхности грунта, не затронутой антропогенными воздействиями, с последующей зачисткой его поверхности, а также всех боковых стенок, и затем фиксацией всех полученных планов, разрезов, профилей.

Согласно пункту 3.8. «Положения», в шурфах производилась контрольная прокопка верхней части археологически стерильного слоя, подстилающего почвенный горизонт (материка).

Маршрут, точки закладки шурфов и фотофиксации ландшафта и обследованных объектов были нанесены на топографические планы; для мест закладки шурфов и точек фотофиксации были определены GPS-координаты в системе WGS-84 EPSG:4326, формат DD.DDDDDDDDD°.

ПОЛЕВЫЕ РАБОТЫ

В середине сентября 2021 года г. археологической экспедицией ООО «ПИРС» (руководитель Н.В. Хвошинская) были проведены разведочные археологические работы на земельном участке, предназначенном для размещения объекта «Газопровод межпоселковый пос. Янега - дер. Харевщина - г. п. Свирьстрой Лодейнопольского района Ленинградской области», расположенного в Лодейнопольском районе Ленинградской области. Объект исследования находится в западной части Северо-Западного федерального округа на северо-востоке Ленинградской области, в северной части Лодейнопольского района. Объект обследования представляет собой трассу проектируемой линии газопровода, общей протяженностью 9,7 км, в основном проходящую вдоль просеки существующей ЛЭП.

Трасса обследования начинается в юго-западной части п. Янега, вблизи дома № 25 (Рис. 53) по ул. Лесная, далее следует через заросший смешанным лесом овраг (Рис. 51,52) на северо-запад (Рис. 49,50), затем пересекает железную дорогу (Рис. 47). Затем проходит через зарастающую просеку ЛЭП (Рис. 44) и поворачивает на северо-восток в хвойный лес (Рис. 42, 43). Здесь был заложен Шурф № 2 (Рис. 37-41). Затем трасса поворачивает на северо-запад (Рис. 35, 36) и проходит через хвойный лес (Рис. 33, 34) до просеки ЛЭП (Рис. 31, 32) и далее идет вдоль просеки до дороги к деревне Янега где появляется отвод д. Харевщина (Рис. 28-30). Отвод идет вдоль асфальтированной дороги через хвойный лес на северо-запад (Рис. 26-27), пересекает трассу А-215 (Рис. 25), переходит в хвойный лес, здесь был заложен Шурф № 1 (Рис. 20-24) и оканчивается вблизи жилого дома (Рис. 18). Отвод до пгт. Свирьстрой проходит вдоль просеки, существующей ЛЭП. В районе точки фотофиксации №18 пересекает трассу А-215 (Рис. 71, 72). Далее трасса пересекает реку Пехтега (Рис. 78), на северном берегу реки был заложен Шурф №5 (Рис. 79-83). Трасса проходит в непосредственной близости от Церкви Николая Чудотворца (Рис. 104-106) и Памятника павшим войнам 1941-1945 г. (Рис. 102, 103).

Точка фотофиксации 1. Вид с СЗ (Рис. 17), вид с ЮВ (Рис. 18). GPS-координаты (WGS84; DD.DDDDDDDDD°): N60.75471330° E33.68330000°.

Точка фотофиксации 2. Вид с СЗ (Рис. 19). GPS-координаты (WGS84; DD.DDDDDDDDD°): N60.75450233° E33.68399201°.

Шурф 1, площадью 1 кв. м. был заложен в смешанном лесу в 130 метрах к северо-западу от поворота с трассы 41К-001 на д. Харевщина и ориентирован по сторонам света (рис. 12, 20, 21, 22), GPS-координаты (WGS84; DD.DDDDDDDDD°): N60.75440272° E33.68426484°.

В ходе работ прослежена следующая стратиграфия (описывается по северной стенке) 0-24 см. - дерново-почвенный слой; 20 см. и ниже - серо-жёлтая супесь. Общая глубина шурфа с контрольным прокопом – 44 см (рис. 23). Вся вскрытая толща пронизана корнями растений. После окончания работ шурф был засыпан (рис. 24).

Какие-либо находки или культурный слой обнаружены не были.

Точка фотофиксации 3. Вид с ССЗ (Рис. 25).

GPS-координаты (WGS84; DD.DDDDDDDDD°): N60.75361910° E33.68573008°.

Точка фотофиксации 4. Вид с ЮВ (Рис. 26), вид с СЗ (Рис. 27).

GPS-координаты (WGS84; DD.DDDDDDDDD°): N60.75206558° E33.69179840°.

Точка фотофиксации 5. Вид с ЮЮВ (Рис. 28), вид с СВ (Рис. 29), вид с ЮЗ (Рис. 30)

GPS-координаты (WGS84; DD.DDDDDDDDD°): N60.75042850° E33.69600470°.

Точка фотофиксации 6. Вид с СЗ (Рис. 31), вид с ЮЗ (Рис. 32).

GPS-координаты (WGS84; DD.DDDDDDDDD°): N60.74867580° E33.69171820°.

Точка фотофиксации 7. Вид с ЮВ (Рис. 33), вид с СЗ (Рис. 34).

GPS-координаты (WGS84; DD.DDDDDDDDD°): N60.74757455° E33.69335715°.

Точка фотофиксации 8. Вид с СВ (Рис. 35), вид с СЗ (Рис. 36).

GPS-координаты (WGS84; DD.DDDDDDDDD°): N60.74713825° E33.69376795°.

Шурф 2, площадью 1 кв. м. был заложен в хвойном лесу вблизи просеки в 70 метрах к северо-западу от железной дороги и ориентирован по сторонам света (рис. 13, 37, 38, 39), GPS-координаты (WGS84; DD.DDDDDDDDD°): N60.74672232° E33.69251791°.

В ходе работ прослежена следующая стратиграфия (описывается по северной стенке) 0-5 см. - дерново-почвенный слой; 5-20 см. и ниже - серо-жёлтый суглинок. Общая глубина шурфа с контрольным прокопом – 45 см (рис. 40). Вся вскрытая толща пронизана корнями растений. После окончания работ шурф был засыпан (рис. 41).

Какие-либо находки или культурный слой обнаружены не были.

Точка фотофиксации 9. Вид с СЗ (Рис. 42), вид с ЮЗ (Рис. 43).

GPS-координаты (WGS84; DD.DDDDDDDDD°): N60.74667394° E33.69239100°.

Точка фотофиксации 10. Вид с СЗ (Рис. 44), вид с ЮВ (Рис. 45).

GPS-координаты (WGS84; DD.DDDDDDDDD°): N60.74633572° E33.69270314°.

Точка фотофиксации 11. Вид с СЗ (Рис. 46), вид с ЮВ (Рис. 47).

GPS-координаты (WGS84; DD.DDDDDDDDD°): N60.74592743° E33.69323824°.

Точка фотофиксации 12. Вид с СЗ (Рис. 48).

GPS-координаты (WGS84; DD.DDDDDDDDD°): N60.74561678° E33.69358291°.

Точка фотофиксации 13. Вид с СЗ (Рис. 49), вид с ЮВ (Рис. 50).
GPS-координаты (WGS84; DD.DDDDDDDDD°): N60.74508395° E33.69427760°.

Точка фотофиксации 14. Вид с ЮВ (Рис. 51), вид с СЗ (Рис. 52).
GPS-координаты (WGS84; DD.DDDDDDDDD°): N60.74420982° E33.69869580°.

Точка фотофиксации 15. Вид с ЮЗ (Рис. 54), вид с СВ (Рис. 55).
GPS-координаты (WGS84; DD.DDDDDDDDD°): N60.75405125° E33.70546494°.

Шурф 3, площадью 1 кв. м. был заложен в хвойном лесу на границе просеки ЛЭП в 160 метрах к юго-востоку от трассы 41К-001 и ориентирован по сторонам света (рис. 14, 56, 57, 58), GPS-координаты (WGS84; DD.DDDDDDDDD°): N60.75440710° E33.70673040°.

В ходе работ прослежена следующая стратиграфия (описывается по северной стенке) 0-6 см. - дерново-почвенный слой; 6-18 см. и ниже - серо-жёлтый суглинок. Общая глубина шурфа с контрольным прокопом – 40 см (рис. 59). После окончания работ шурф был засыпан (рис. 60).

Какие-либо находки или культурный слой обнаружены не были.

Точка фотофиксации 16. Вид с ССВ (Рис. 62), вид с Ю (Рис. 63).
GPS-координаты (WGS84; DD.DDDDDDDDD°): N60.75744940° E33.71467320°.

Шурф 4, площадью 1 кв. м. был заложен в хвойном лесу на границе просеки ЛЭП в 210 метрах к юго-востоку от трассы 41К-001 и ориентирован по сторонам света (рис. 15, 63, 64, 65), GPS-координаты (WGS84; DD.DDDDDDDDD°): N60.75894575° E33.71628069°.

В ходе работ прослежена следующая стратиграфия (описывается по северной стенке) 0-4 см. - дерново-почвенный слой; 4-22 см. и ниже - серо-жёлтый суглинок. Общая глубина шурфа с контрольным прокопом – 42 см (рис. 66). Вся вскрытая толща пронизана корнями растений. После окончания работ шурф был засыпан (рис. 67).

Какие-либо находки или культурный слой обнаружены не были.

Точка фотофиксации 17. Вид с СВ (Рис. 68), вид с ЮЗ (Рис. 69).
GPS-координаты (WGS84; DD.DDDDDDDDD°): N60.76397650° E33.72109890°.

Точка фотофиксации 18. Вид с В (Рис. 70), вид с С (Рис. 71).
GPS-координаты (WGS84; DD.DDDDDDDDD°): N60.77125790° E33.72715200°.

Точка фотофиксации 19. Вид с З (Рис. 72), вид с В (Рис. 73).
GPS-координаты (WGS84; DD.DDDDDDDDD°): N60.77136913° E33.72676408°.

Точка фотофиксации 20. Вид с З (Рис. 74), вид с Ю (Рис. 75).
GPS-координаты (WGS84; DD.DDDDDDDDD°): N60.77146200° E33.72622382°.

Точка фотофиксации 21. Вид с С (Рис. 76), вид с Ю (Рис. 77).
GPS-координаты (WGS84; DD.DDDDDDDDD°): N60.77915030° E33.72705810°.

Точка фотофиксации 22. Вид с С (Рис. 78).
GPS-координаты (WGS84; DD.DDDDDDDDD°): N60.78008780° E33.72702780°.

Шурф 5, площадью 1 кв. м. был заложен в хвойном лесу на границе просеки ЛЭП в 200 метрах к северу от реки Пехтега и ориентирован по сторонам света (рис. 16, 79, 80, 81), GPS-координаты (WGS84; DD.DDDDDDDDD°): N60.78094190° E33.72734282°.

В ходе работ прослежена следующая стратиграфия (описывается по северной стенке) 0-4 см. - дерново-почвенный слой; 4-26 см. и ниже - серо-жёлтый суглинок. Общая глубина шурфа с контрольным прокопом – 50 см (рис. 82). Вся вскрытая толща пронизана корнями растений. После окончания работ шурф был засыпан (рис. 83).

Какие-либо находки или культурный слой обнаружены не были.

Точка фотофиксации 23. Вид с ЮЮВ (Рис. 84), вид с ССЗ (Рис. 85).
GPS-координаты (WGS84; DD.DDDDDDDDD°): N60.78411264° E33.72658643°.

Точка фотофиксации 24. Вид с ССЗ (Рис. 86), вид с В (Рис. 87).
GPS-координаты (WGS84; DD.DDDDDDDDD°): N60.79391946° E33.72216010°.

Точка фотофиксации 25. Вид с В (Рис. 88), вид с З (Рис. 89).
GPS-координаты (WGS84; DD.DDDDDDDDD°): N60.79384647° E33.72081877°.

Точка фотофиксации 26. Вид с ЮВ (Рис. 90), вид с СЗ (Рис. 91).
GPS-координаты (WGS84; DD.DDDDDDDDD°): N60.79382670° E33.71980930°.

Точка фотофиксации 27. Вид с ЮЗ (Рис. 92), вид с СЗ (Рис. 93).
GPS-координаты (WGS84; DD.DDDDDDDDD°): N60.79516190° E33.71621250°.

Точка фотофиксации 28. Вид с СВ (Рис. 94), вид с ЮЗ (Рис. 95).
GPS-координаты (WGS84; DD.DDDDDDDDD°): N60.79743355° E33.71949165.

Точка фотофиксации 29. Вид с ЮВ (Рис. 96), вид с СВ (Рис. 97).
GPS-координаты (WGS84; DD.DDDDDDDDD°): N60.79893202° E33.72101941°.

Точка фотофиксации 30. Вид с С (Рис. 98), вид с Ю (Рис. 99).
GPS-координаты (WGS84; DD.DDDDDDDDD°): N60.80166213° E33.71847137°.

Точка фотофиксации 31. Вид с С (Рис. 100), вид с Ю (Рис. 101).
GPS-координаты (WGS84; DD.DDDDDDDDD°): N60.80413110° E33.71603520°.

Точка фотофиксации 32_1. Вид с Ю (Рис. 102), вид с Ю (Рис. 103).
GPS-координаты (WGS84; DD.DDDDDDDDD°): N60.80458698° E33.71594524°.

Точка фотофиксации 32. Вид с ССВ (Рис. 104), вид с ЮЮЗ (Рис. 105), вид с З (Рис. 106).
GPS-координаты (WGS84; DD.DDDDDDDDD°): N60.80454020° E33.71613410°.

Точка фотофиксации 33. Вид с СЗЗ (Рис. 107), вид с ЮВВ (Рис. 108), вид с ССЗ (Рис. 109).
GPS-координаты (WGS84; DD.DDDDDDDDD°): N60.80454020° E33.71613410°.

Таким образом, во всех разведочных археологических шурфах прослежена сходная стратиграфическая картина: верхний слой (дерн и почвенный слой) подстилаются археологически стерильной плотной материковой супесью. В шурфах не было сделано находок за исключением отдельных современных предметов: бытового и строительного мусора. Археологической шурфовкой пройдены все послеледниковые отложения, в которых потенциально можно было бы ожидать обнаружения признаков объектов археологического наследия.

Анализ письменных источников, архивных и картографических материалов также не выявил объектов культурного наследия или объектов, обладающих признаками объектов культурного наследия на территории обследования и в непосредственной близости от нее.

Вывод:

Экспертом сделан вывод о возможности (положительное заключение) проведения земляных, строительных, мелиоративных и (или) хозяйственных работ, предусмотренных статьей 25 Лесного кодекса Российской Федерации работ по использованию лесов и иных работ на земельном участке проектирования и строительства объекта «Газопровод межпоселковый пос. Янега - дер. Харевщина - г. п. Свирьстрой Лодейнопольского района», ввиду отсутствия на данном земельном участке выявленных объектов археологического наследия.

Н.В.Хвоцинская

22 ноября 2021 г.

Документ подписан усиленной квалифицированной цифровой подписью в соответствии с п. 22 Положения о Государственной историко-культурной экспертизе, утвержденного постановлением Правительства от 15 июля 2009 г. № 539.

Перечень приложений к заключению экспертизы:

Приложение 1. Библиографические, картографические и архивные источники;

Приложение 2. Список иллюстраций; Альбом иллюстраций.

Приложение 3. Копия разрешительной документации на право проведения археологических работ; Копии документов об аттестации государственного эксперта; Сведения о квалификации трудовых ресурсов.

Приложение 4. Договор № 761-11513-19 от 01.11.2019 г. и приложение к договору – заявка на выполнение работ. Копии документов, предоставленные заказчиком.

Приложение 5. Копии документов, предоставленных заказчиком.

ПРИЛОЖЕНИЕ № 1

по результатам государственной историко-культурной экспертизы земельных участков, подлежащих воздействию земляных, строительных, мелиоративных, хозяйственных и (или) иных работ, предусмотренных статьей 25 Лесного кодекса РФ работ по использованию лесов (за исключением работ, указанных в пунктах 3, 4 и 7 части 1 статьи 25 Лесного кодекса РФ) и иных работ, в случае если федеральный орган охраны объектов культурного наследия и орган охраны объектов культурного наследия субъекта РФ не имеет данных об отсутствии на указанном земельном участке объектов археологического наследия, включенных в реестр, и выявленных объектов археологического наследия (пп. «д» п. 11 (1) Положения о Государственной историко-культурной экспертизе, утвержденного Постановлением Правительства РФ от 15 июля 2009 года № 569), по объекту: «Газопровод межпоселковый пос. Янега - дер. Харевщина - г. п. Свирьстрой Лодейнопольского района»

БИБЛИОГРАФИЧЕСКИЕ, КАРТОГРАФИЧЕСКИЕ И АРХИВНЫЕ ИСТОЧНИКИ

1. Верещагина И.В. Поселение Хепо-ярви в южной части Карельского перешейка. // Неолит-энеолит юга и неолит севера Восточной Европы. С.-Петербург. 2003. С. 140-153.
2. Герасимов Д.В., Лисицын С.Н., Тимофеев В.И. Материалы к археологической карте Карельского перешейка (Ленинградская область). Памятники каменного века и периода раннего металла. СПб., 2003.
3. Глушенкова В. Н. Всеволожский район в годы блокады. // Сведения о дислокации госпиталей на территории Всеволожского района Ленинградской области в период ВОВ, 2003, СПб, ИПК Вести, С. 63.
4. Гурина Н.Н. Древняя история Северо-Запада Европейской части СССР. МИА. № 87. 1961.
5. Кирпичников А.Н. Историко-археологические исследования древней Корелы. (Корельский город XIV в.) // Финно-угры и славяне. Л., 1979. С. 52–74.
6. Кочуркина С.И. Тиверск // КСИА. Вып.146. 1976. С. 63–70.
7. Кочуркина С.И. Археологические памятники корелы. V–XV вв. Л., 1981.
8. Лапшин В.А. Археологическая карта Ленинградской области. Ч.1. Западные районы. Л., 1990.
9. Лапшин В.А. Археологическая карта Ленинградской области. Ч.2. Восточные и северные районы. Л., 1995.
10. Рябинин Е.А. Городища Водской земли // КСИА, 1984, №179, с. 45-53.
11. Рябинин Е.А. Средневековая Ижора (итоги и перспективы исследования) // Финноугры и славяне (Проблемы историко-культурных контактов). Межвузовский сборник научных трудов. Сыктывкар, 1986. С. 27-37.
12. Сакса А.И. Комплекс археологических памятников у д. Ольховка (Лапинлахти) // Новое в археологии СССР и Финляндии. Л., 1984. С. 112–117.
13. Сакса А.И. Исследование новых средневековых памятников на Карельском перешейке // Новое в археологии Северо-Запада СССР. Л., 1985. С. 81–84.
14. Сакса А.И. Поселенческие центры как фактор расцвета Карелии в X–XIV вв. // Поселения: среда, культура, социум. СПб., 1998. С. 157–160.
15. Юшкова М.А., Мурашкин А.И., Городилов А.Ю. Археологический мониторинг памятников эпохи камня – средневековья на северо-востоке Ленинградской области в 2004-2009 гг. // Археологические памятники России: охрана и мониторинг. Группа археологического мониторинга ИИМК РАН (2001-2010). СПб., 2012. С. 18-24.
16. Юшкова М.А., Мурашкин А.И., Городилов А.Ю. Разведки на Свири // Археологические открытия 2005 года. М., 2007.
17. Проектная документация «ВЛ 330 кВ Петрозаводск – Тихвин-Литейный». Раздел 10. Иная документация в случаях, предусмотренных федеральными законами. Обеспечение сохранности объектов культурного (археологического) наследия в зоне размещения объекта «ВЛ 330 кВ Петрозаводск – Тихвин-Литейный» на территории Ленинградской области. 0192.0-ПЗ-Т10.12.2. Нижний Новгород, 2018.

КАРТОГРАФИЧЕСКИЕ ИСТОЧНИКИ

Kriegsstrassen Karte Eines theiles von Russland und der Angraenzenden Laender. Mach der unter der Leitung des Russ. kaiserlichen Generalstabes von General Major Schubert in Masstabe von 1/168000 im Jahre 1829 herausgegebenen Karte – auf das Mass. von 1/1400000 vergrössert, von dem k. k. ößterr. Geyeralquartirmeißterßtabe Herausgegeben im Jahre 1837.

Карты бывших губерний Иван-Города, Яма, Копорья и Нотеборга, составленная по масштабу 1/210000 1827 года под присмотром генерал-майора Шуберта генерального штаба, штабс-капитаном Бергенгеймом 1-м из материалов найденных в шведских архивах, показывающих разделение и состояние одного края в 1676 году.

Карта Санкт-Петербургской губернии, составленной под руководством Ф.Ф. Шуберта, 1834 г.

Карта ГШ Русский Императорской армии (РИА). Лист III-7 (масштаб 3 версты в 1 англ. дюйме, изд. 1880-е гг.).

Топографическая карта частей Санкт-Петербургской и Выборгской губерний 1860 г.

Специальная карта западной части Российской Империи ген.-лейт. Шуберта (масштаб 10 верст в 1 английском дюйме).

Специальная карта Европейской России (Стрельбицкого), 1865 г.

Топографическая карта Петроградской губернии, 1916 г. (масштаб 5 верст в дюйме)

Топографическая карта "Inkeri. Suomalaiset seurakunnat ja kylät" (J. Mustonen, 1924 г.) (масштаб в 1 см 2 км)

Фрагмент листа VIII^c-26 военно-топографической карты ГШ СА (масштаб 2 версты в дюйме) (1934 г.)

«Собрание карт для путешествия её императорского величества в полуденный край России», составленная А. Вильбрехтом в 1787 г.

«Топографическая карта Санкт-Петербургской губернии», (1870-е – 1880-е гг.) (масштаб: 3 версты в 1 дюйме).

«Специальная карта Европейской России», изданной военно-топографическим отделом главного штаба под редакцией И.А. Стрельбицкого (1916 г.).

Эстонская топографическая карта "Jamburg-Petrograd-Luga-Novgorod" (издатель: Kartograafia jaoskond. масштаб в 1 см. 3 км).

Топографические карты ГШ РККА (масштаб в 1 см. 1 км).

ПРИЛОЖЕНИЕ № 2

по результатам государственной историко-культурной экспертизы земельных участков, подлежащих воздействию земляных, строительных, мелиоративных, хозяйственных и (или) иных работ, предусмотренных статьей 25 Лесного кодекса РФ работ по использованию лесов (за исключением работ, указанных в пунктах 3, 4 и 7 части 1 статьи 25 Лесного кодекса РФ) и иных работ, в случае если федеральный орган охраны объектов культурного наследия и орган охраны объектов культурного наследия субъекта РФ не имеет данных об отсутствии на указанном земельном участке объектов археологического наследия, включенных в реестр, и выявленных объектов археологического наследия (пп. «д» п. 11 (1) Положения о Государственной историко-культурной экспертизе, утвержденного Постановлением Правительства РФ от 15 июля 2009 года № 569), по объекту: «Газопровод межпоселковый пос. Янега - дер. Харевщина - г. п. Свирьстрой Лодейнопольского района»

СПИСОК ИЛЛЮСТРАЦИЙ

АЛЬБОМ ИЛЛЮСТРАЦИЙ

СПИСОК ИЛЛЮСТРАЦИЙ

Рис. 1. Ситуационный план размещения объекта, «Газопровод межпоселковый пос. Янега - дер. Харевщина - г.п. Свирьстрой Лодейнопольского района Ленинградской области». Open street map. Масштаб 1:5000000.

Рис. 2. Месторасположение участка проведения работ на генеральной карте Российской Империи 1776 г. Трускотта и Шмидта.

Рис. 3. Месторасположение участка проведения работ на специальной карте Западной части России Шуберта 1826-1840 годов.

Рис. 4. Месторасположение участка проведения работ на почтовой карте Европейской части СССР 1934 года.

Рис. 5. Месторасположение участка проведения работ на карте РККА 1941 года.

Рис. 6. Месторасположение участка проведения работ на топографической карте СССР 1984 года.

Рис. 7. Месторасположение участка проведения работ на топографической карте Европейской России 2001 года.

Рис. 8. Ситуационный план размещения объекта, «Газопровод межпоселковый пос. Янега - дер. Харевщина - г.п. Свирьстрой Лодейнопольского района Ленинградской области» и ближайших археологических памятников Лодейнопольского района. Open street map. Масштаб 1:5000000.

Рис. 9. Ближайшие к трассе ОКН (ОАН) на план-схеме из Проектной документации «ВЛ 330 кВ Петрозаводск- Тихвин-Литейный». Раздел 10. Иная документация в случаях, предусмотренных федеральными законами. Обеспечение сохранности объектов культурного (археологического) наследия в зоне размещения объекта «ВЛ 330 кВ Петрозаводск - Тихвин-Литейный» на территории Ленинградской области. О 192. 0-ПЗ-Т 1 О .12 .2. Нижний Новгород, 2018

Рис. 10. Ситуационный план работ. Используются материалы Open Street Map. Дата обращения 15 ноября 2021 года. Масштаб 1-55000.

Рис. 11. Ситуационный план работ. Используются материалы Google Earth Pro. Дата обращения 15 ноября 2021 года. Масштаб 1-55000.

Рис. 12. Ленинградская обл., Лодейнопольский р-н, «Газопровод межпоселковый пос. Янега - дер. Харевщина - г.п. Свирьстрой Лодейнопольского района Ленинградской области». Местоположение шурфа 1. Топосъемка предоставлена заказчиком.

Рис. 13 Ленинградская обл., Лодейнопольский р-н, «Газопровод межпоселковый пос. Янега - дер. Харевщина - г.п. Свирьстрой Лодейнопольского района Ленинградской

области». Местоположение шурфа 2. Топосъемка предоставлена заказчиком.

Рис. 14. Ленинградская обл., Лодейнопольский р-н, «Газопровод межпоселковый пос. Янега - дер. Харевщина - г.п. Свирьстрой Лодейнопольского района Ленинградской области». Местоположение шурфа 3. Топосъемка предоставлена заказчиком.

Рис. 15 Ленинградская обл., Лодейнопольский р-н, «Газопровод межпоселковый пос. Янега - дер. Харевщина - г.п. Свирьстрой Лодейнопольского района Ленинградской области». Местоположение шурфа 4. Топосъемка предоставлена заказчиком.

Рис. 16. Ленинградская обл., Лодейнопольский р-н, «Газопровод межпоселковый пос. Янега - дер. Харевщина - г.п. Свирьстрой Лодейнопольского района Ленинградской области». Местоположение шурфа 5. Топоплан 1:500.

Рис. 17. Ленинградская обл., Лодейнопольский р-н, «Газопровод межпоселковый пос. Янега - дер. Харевщина - г.п. Свирьстрой Лодейнопольского района Ленинградской области». Точка фотофиксации 1. Вид с СЗ.

Рис. 18. Ленинградская обл., Лодейнопольский р-н, «Газопровод межпоселковый пос. Янега - дер. Харевщина - г.п. Свирьстрой Лодейнопольского района Ленинградской области». Точка фотофиксации 1. Вид с ЮВ.

Рис. 19. Ленинградская обл., Лодейнопольский р-н, «Газопровод межпоселковый пос. Янега - дер. Харевщина - г.п. Свирьстрой Лодейнопольского района Ленинградской области». Точка фотофиксации 2. Вид с СЗ.

Рис. 20. Ленинградская обл., Лодейнопольский р-н, «Газопровод межпоселковый пос. Янега - дер. Харевщина - г.п. Свирьстрой Лодейнопольского района Ленинградской области». Шурф 1. Местоположение. Вид с Ю.

Рис. 21. Ленинградская обл., Лодейнопольский р-н, «Газопровод межпоселковый пос. Янега - дер. Харевщина - г.п. Свирьстрой Лодейнопольского района Ленинградской области». Шурф 1. До начала земляных работ. Вид с Ю.

Рис. 22. Ленинградская обл., Лодейнопольский р-н, «Газопровод межпоселковый пос. Янега - дер. Харевщина - г.п. Свирьстрой Лодейнопольского района Ленинградской области». Шурф 1. Зачистка по матерiku. Вид с Ю.

Рис. 23. Ленинградская обл., Лодейнопольский р-н, «Газопровод межпоселковый пос. Янега - дер. Харевщина - г.п. Свирьстрой Лодейнопольского района Ленинградской области». Шурф 1. Стратиграфия северной стенки и контрольный прокоп. Вид с Ю.

Рис. 24. Ленинградская обл., Лодейнопольский р-н, «Газопровод межпоселковый пос. Янега - дер. Харевщина - г.п. Свирьстрой Лодейнопольского района Ленинградской области». Шурф 1. Рекультивация. Вид с Ю.

Рис. 25. Ленинградская обл., Лодейнопольский р-н, «Газопровод межпоселковый пос.

Рис. 37. Ленинградская обл., Лодейнопольский р-н, «Газопровод межпоселковый пос. Янега - дер. Харевщина - г.п. Свирьстрой Лодейнопольского района Ленинградской области». Шурф 2. Местоположение. Вид с Ю.

Рис. 38. Ленинградская обл., Лодейнопольский р-н, «Газопровод межпоселковый пос. Янега - дер. Харевщина - г.п. Свирьстрой Лодейнопольского района Ленинградской области». Шурф 2. До начала земляных работ. Вид с Ю.

Рис. 39. Ленинградская обл., Лодейнопольский р-н, «Газопровод межпоселковый пос. Янега - дер. Харевщина - г.п. Свирьстрой Лодейнопольского района Ленинградской области». Шурф 2. Зачистка по материке. Вид с Ю.

Рис. 40. Ленинградская обл., Лодейнопольский р-н, «Газопровод межпоселковый пос. Янега - дер. Харевщина - г.п. Свирьстрой Лодейнопольского района Ленинградской области». Шурф 2. Стратиграфия северной стенки и контрольный прокоп. Вид с Ю.

Рис. 41. Ленинградская обл., Лодейнопольский р-н, «Газопровод межпоселковый пос. Янега - дер. Харевщина - г.п. Свирьстрой Лодейнопольского района Ленинградской области». Шурф 2. Рекультивация. Вид с Ю.

Рис. 42. Ленинградская обл., Лодейнопольский р-н, «Газопровод межпоселковый пос. Янега - дер. Харевщина - г.п. Свирьстрой Лодейнопольского района Ленинградской области». Точка фотофиксации 9. Вид с СЗ.

Рис. 43. Ленинградская обл., Лодейнопольский р-н, «Газопровод межпоселковый пос. Янега - дер. Харевщина - г.п. Свирьстрой Лодейнопольского района Ленинградской области». Точка фотофиксации 9. Вид с ЮЗ.

Рис. 44. Ленинградская обл., Лодейнопольский р-н, «Газопровод межпоселковый пос. Янега - дер. Харевщина - г.п. Свирьстрой Лодейнопольского района Ленинградской области». Точка фотофиксации 10. Вид с СЗ.

Рис. 45. Ленинградская обл., Лодейнопольский р-н, «Газопровод межпоселковый пос. Янега - дер. Харевщина - г.п. Свирьстрой Лодейнопольского района Ленинградской области». Точка фотофиксации 10. Вид с ЮВ.

Рис. 46. Ленинградская обл., Лодейнопольский р-н, «Газопровод межпоселковый пос. Янега - дер. Харевщина - г.п. Свирьстрой Лодейнопольского района Ленинградской области». Точка фотофиксации 11. Вид с СЗ.

Рис. 47. Ленинградская обл., Лодейнопольский р-н, «Газопровод межпоселковый пос. Янега - дер. Харевщина - г.п. Свирьстрой Лодейнопольского района Ленинградской области». Точка фотофиксации 11. Вид с ЮВ.

Рис. 48. Ленинградская обл., Лодейнопольский р-н, «Газопровод межпоселковый пос. Янега - дер. Харевщина - г.п. Свирьстрой Лодейнопольского района Ленинградской области».

области». Точка фотофиксации 12. Вид с СЗ.

Рис. 49. Ленинградская обл., Лодейнопольский р-н, «Газопровод межпоселковый пос. Янега - дер. Харевщина - г.п. Свирьстрой Лодейнопольского района Ленинградской области». Точка фотофиксации 13. Вид с СЗ.

Рис. 50. Ленинградская обл., Лодейнопольский р-н, «Газопровод межпоселковый пос. Янега - дер. Харевщина - г.п. Свирьстрой Лодейнопольского района Ленинградской области». Точка фотофиксации 13. Вид с ЮВ.

Рис. 51. Ленинградская обл., Лодейнопольский р-н, «Газопровод межпоселковый пос. Янега - дер. Харевщина - г.п. Свирьстрой Лодейнопольского района Ленинградской области». Точка фотофиксации 14. Вид с ЮВ.

Рис. 52. Ленинградская обл., Лодейнопольский р-н, «Газопровод межпоселковый пос. Янега - дер. Харевщина - г.п. Свирьстрой Лодейнопольского района Ленинградской области». Точка фотофиксации 14. Вид с СЗ.

Рис. 53. Ленинградская обл., Лодейнопольский р-н, «Газопровод межпоселковый пос. Янега - дер. Харевщина - г.п. Свирьстрой Лодейнопольского района Ленинградской области». Точка фотофиксации 14_1. Вид с ЮВ.

Рис. 54. Ленинградская обл., Лодейнопольский р-н, «Газопровод межпоселковый пос. Янега - дер. Харевщина - г.п. Свирьстрой Лодейнопольского района Ленинградской области». Точка фотофиксации 15. Вид с ЮЗ.

Рис. 55. Ленинградская обл., Лодейнопольский р-н, «Газопровод межпоселковый пос. Янега - дер. Харевщина - г.п. Свирьстрой Лодейнопольского района Ленинградской области». Точка фотофиксации 15. Вид с СВ.

Рис. 56. Ленинградская обл., Лодейнопольский р-н, «Газопровод межпоселковый пос. Янега - дер. Харевщина - г.п. Свирьстрой Лодейнопольского района Ленинградской области». Шурф 3. Местоположение. Вид с Ю.

Рис. 57. Ленинградская обл., Лодейнопольский р-н, «Газопровод межпоселковый пос. Янега - дер. Харевщина - г.п. Свирьстрой Лодейнопольского района Ленинградской области». Шурф 3. До начала земляных работ. Вид с Ю.

Рис. 58. Ленинградская обл., Лодейнопольский р-н, «Газопровод межпоселковый пос. Янега - дер. Харевщина - г.п. Свирьстрой Лодейнопольского района Ленинградской области». Шурф 3. Зачистка по матерiku. Вид с Ю.

Рис. 59. Ленинградская обл., Лодейнопольский р-н, «Газопровод межпоселковый пос. Янега - дер. Харевщина - г.п. Свирьстрой Лодейнопольского района Ленинградской области». Шурф 3. Стратиграфия северной стенки и контрольный прокоп. Вид с Ю.

Рис. 60. Ленинградская обл., Лодейнопольский р-н, «Газопровод межпоселковый пос. Янега - дер. Харевщина - г.п. Свирьстрой Лодейнопольского района Ленинградской области». Шурф 3. Рекультивация. Вид с Ю.

Рис. 61. Ленинградская обл., Лодейнопольский р-н, «Газопровод межпоселковый пос. Янега - дер. Харевщина - г.п. Свирьстрой Лодейнопольского района Ленинградской области». Точка фотофиксации 16. Вид с ССВ.

Рис. 62. Ленинградская обл., Лодейнопольский р-н, «Газопровод межпоселковый пос. Янега - дер. Харевщина - г.п. Свирьстрой Лодейнопольского района Ленинградской области». Точка фотофиксации 16. Вид с ЮЗ.

Рис. 63. Ленинградская обл., Лодейнопольский р-н, «Газопровод межпоселковый пос. Янега - дер. Харевщина - г.п. Свирьстрой Лодейнопольского района Ленинградской области». Шурф 4. Местоположение. Вид с Ю.

Рис. 64. Ленинградская обл., Лодейнопольский р-н, «Газопровод межпоселковый пос. Янега - дер. Харевщина - г.п. Свирьстрой Лодейнопольского района Ленинградской области». Шурф 4. До начала земляных работ. Вид с Ю.

Рис. 65. Ленинградская обл., Лодейнопольский р-н, «Газопровод межпоселковый пос. Янега - дер. Харевщина - г.п. Свирьстрой Лодейнопольского района Ленинградской области». Шурф 4. Зачистка по матерiku. Вид с Ю.

Рис. 66. Ленинградская обл., Лодейнопольский р-н, «Газопровод межпоселковый пос. Янега - дер. Харевщина - г.п. Свирьстрой Лодейнопольского района Ленинградской области». Шурф 4. Стратиграфия северной стенки и контрольный прокоп. Вид с Ю.

Рис. 67. Ленинградская обл., Лодейнопольский р-н, «Газопровод межпоселковый пос. Янега - дер. Харевщина - г.п. Свирьстрой Лодейнопольского района Ленинградской области». Шурф 4. Рекультивация. Вид с Ю.

Рис. 68. Ленинградская обл., Лодейнопольский р-н, «Газопровод межпоселковый пос. Янега - дер. Харевщина - г.п. Свирьстрой Лодейнопольского района Ленинградской области». Точка фотофиксации 17. Вид с СВ.

Рис. 69. Ленинградская обл., Лодейнопольский р-н, «Газопровод межпоселковый пос. Янега - дер. Харевщина - г.п. Свирьстрой Лодейнопольского района Ленинградской области». Точка фотофиксации 17. Вид с ЮЗ.

Рис. 70. Ленинградская обл., Лодейнопольский р-н, «Газопровод межпоселковый пос. Янега - дер. Харевщина - г.п. Свирьстрой Лодейнопольского района Ленинградской области». Точка фотофиксации 18. Вид с В.

Рис. 71. Ленинградская обл., Лодейнопольский р-н, «Газопровод межпоселковый пос. Янега - дер. Харевщина - г.п. Свирьстрой Лодейнопольского района Ленинградской области». Точка фотофиксации 18. Вид с С.

Рис. 72. Ленинградская обл., Лодейнопольский р-н, «Газопровод межпоселковый пос. Янега - дер. Харевщина - г.п. Свирьстрой Лодейнопольского района Ленинградской области». Точка фотофиксации 19. Вид с З.

Рис. 73. Ленинградская обл., Лодейнопольский р-н, «Газопровод межпоселковый пос. Янега - дер. Харевщина - г.п. Свирьстрой Лодейнопольского района Ленинградской области». Точка фотофиксации 19. Вид с В.

Рис. 74. Ленинградская обл., Лодейнопольский р-н, «Газопровод межпоселковый пос. Янега - дер. Харевщина - г.п. Свирьстрой Лодейнопольского района Ленинградской области». Точка фотофиксации 20. Вид с З.

Рис. 75. Ленинградская обл., Лодейнопольский р-н, «Газопровод межпоселковый пос. Янега - дер. Харевщина - г.п. Свирьстрой Лодейнопольского района Ленинградской области». Точка фотофиксации 20. Вид с Ю.

Рис. 76. Ленинградская обл., Лодейнопольский р-н, «Газопровод межпоселковый пос. Янега - дер. Харевщина - г.п. Свирьстрой Лодейнопольского района Ленинградской области». Точка фотофиксации 21. Вид с С.

Рис. 77. Ленинградская обл., Лодейнопольский р-н, «Газопровод межпоселковый пос. Янега - дер. Харевщина - г.п. Свирьстрой Лодейнопольского района Ленинградской области». Точка фотофиксации 21. Вид с Ю.

Рис. 78. Ленинградская обл., Лодейнопольский р-н, «Газопровод межпоселковый пос. Янега - дер. Харевщина - г.п. Свирьстрой Лодейнопольского района Ленинградской области». Точка фотофиксации 22. Вид с С.

Рис. 79. Ленинградская обл., Лодейнопольский р-н, «Газопровод межпоселковый пос. Янега - дер. Харевщина - г.п. Свирьстрой Лодейнопольского района Ленинградской области». Шурф 5. Местоположение. Вид с Ю.

Рис. 80. Ленинградская обл., Лодейнопольский р-н, «Газопровод межпоселковый пос. Янега - дер. Харевщина - г.п. Свирьстрой Лодейнопольского района Ленинградской области». Шурф 5. До начала земляных работ. Вид с Ю.

Рис. 81. Ленинградская обл., Лодейнопольский р-н, «Газопровод межпоселковый пос. Янега - дер. Харевщина - г.п. Свирьстрой Лодейнопольского района Ленинградской области». Шурф 5. Зачистка по материку. Вид с Ю.

Рис. 82. Ленинградская обл., Лодейнопольский р-н, «Газопровод межпоселковый пос. Янега - дер. Харевщина - г.п. Свирьстрой Лодейнопольского района Ленинградской области».

- области». Шурф 5. Стратиграфия северной стенки и контрольный прокоп. Вид с Ю.
- Рис. 83. Ленинградская обл., Лодейнопольский р-н, «Газопровод межпоселковый пос. Янега - дер. Харевщина - г.п. Свирьстрой Лодейнопольского района Ленинградской области». Шурф 5. Рекультивация. Вид с Ю.
- Рис. 84. Ленинградская обл., Лодейнопольский р-н, «Газопровод межпоселковый пос. Янега - дер. Харевщина - г.п. Свирьстрой Лодейнопольского района Ленинградской области». Точка фотофиксации 23. Вид с ЮЮВ.
- Рис. 85. Ленинградская обл., Лодейнопольский р-н, «Газопровод межпоселковый пос. Янега - дер. Харевщина - г.п. Свирьстрой Лодейнопольского района Ленинградской области». Точка фотофиксации 23. Вид с ССЗ.
- Рис. 86. Ленинградская обл., Лодейнопольский р-н, «Газопровод межпоселковый пос. Янега - дер. Харевщина - г.п. Свирьстрой Лодейнопольского района Ленинградской области». Точка фотофиксации 24. Вид с ССЗ.
- Рис. 87. Ленинградская обл., Лодейнопольский р-н, «Газопровод межпоселковый пос. Янега - дер. Харевщина - г.п. Свирьстрой Лодейнопольского района Ленинградской области». Точка фотофиксации 24. Вид с В.
- Рис. 88. Ленинградская обл., Лодейнопольский р-н, «Газопровод межпоселковый пос. Янега - дер. Харевщина - г.п. Свирьстрой Лодейнопольского района Ленинградской области». Точка фотофиксации 25. Вид с В.
- Рис. 89. Ленинградская обл., Лодейнопольский р-н, «Газопровод межпоселковый пос. Янега - дер. Харевщина - г.п. Свирьстрой Лодейнопольского района Ленинградской области». Точка фотофиксации 25. Вид с З.
- Рис. 90. Ленинградская обл., Лодейнопольский р-н, «Газопровод межпоселковый пос. Янега - дер. Харевщина - г.п. Свирьстрой Лодейнопольского района Ленинградской области». Точка фотофиксации 26. Вид с ЮВ.
- Рис. 91. Ленинградская обл., Лодейнопольский р-н, «Газопровод межпоселковый пос. Янега - дер. Харевщина - г.п. Свирьстрой Лодейнопольского района Ленинградской области». Точка фотофиксации 26. Вид с СЗ.
- Рис. 92. Ленинградская обл., Лодейнопольский р-н, «Газопровод межпоселковый пос. Янега - дер. Харевщина - г.п. Свирьстрой Лодейнопольского района Ленинградской области». Точка фотофиксации 27. Вид с ЮЗ.
- Рис. 93. Ленинградская обл., Лодейнопольский р-н, «Газопровод межпоселковый пос. Янега - дер. Харевщина - г.п. Свирьстрой Лодейнопольского района Ленинградской области». Точка фотофиксации 27. Вид с СЗ.
- Рис. 94. Ленинградская обл., Лодейнопольский р-н, «Газопровод межпоселковый пос.

Рис. 106. Ленинградская обл., Лодейнопольский р-н, «Газопровод межпоселковый пос. Янега - дер. Харевщина - г.п. Свирьстрой Лодейнопольского района Ленинградской области». Точка фотофиксации 32. Вид с З.

Рис. 107. Ленинградская обл., Лодейнопольский р-н, «Газопровод межпоселковый пос. Янега - дер. Харевщина - г.п. Свирьстрой Лодейнопольского района Ленинградской области». Точка фотофиксации 33. Вид с СЗЗ.

Рис. 108. Ленинградская обл., Лодейнопольский р-н, «Газопровод межпоселковый пос. Янега - дер. Харевщина - г.п. Свирьстрой Лодейнопольского района Ленинградской области». Точка фотофиксации 33. Вид с ЮВВ.

Рис. 109. Ленинградская обл., Лодейнопольский р-н, «Газопровод межпоселковый пос. Янега - дер. Харевщина - г.п. Свирьстрой Лодейнопольского района Ленинградской области». Точка фотофиксации 33. Вид с ССЗ.

**АЛЬБОМ ИЛЛЮСТРАЦИЙ
(РИС. 1-109)**



Рис. 1. Ситуационный план размещения объекта, «Газопровод межпоселковый пос. Янега - дер. Харевщина - г.п. Свирьстрой Лодейнопольского района Ленинградской области». Open street map. Масштаб 1:5000000.



Рис. 2. Месторасположение участка проведения работ на генеральной карте Российской Империи 1776 г. Трускотта и Шмидта.

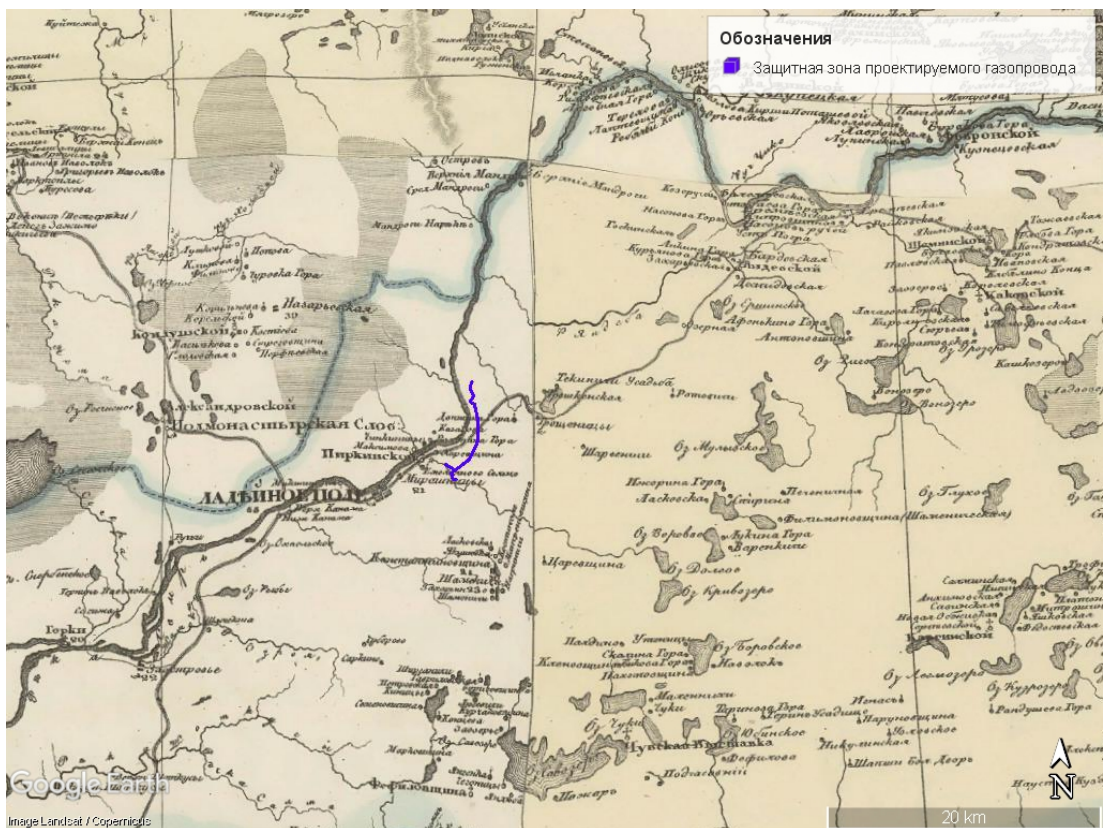


Рис. 3. Месторасположение участка проведения работ на специальной карте Западной части России Шуберта 1826-1840 годов.

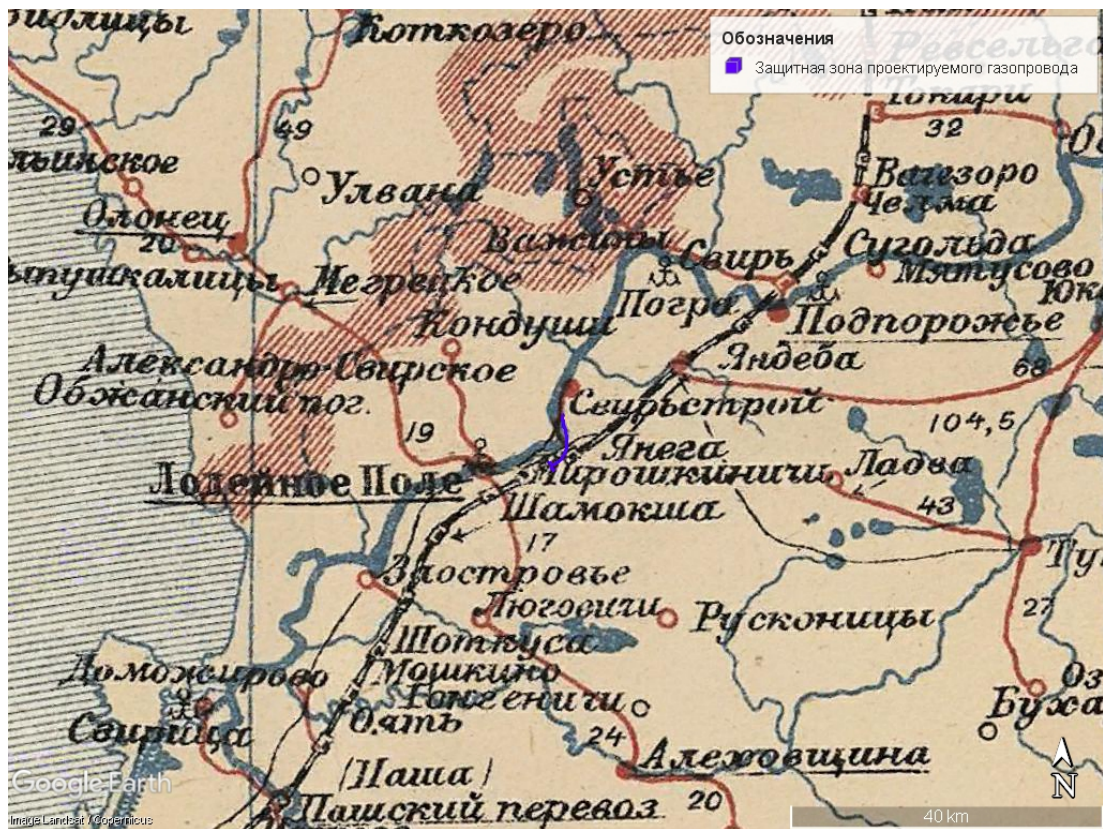


Рис. 4. Месторасположение участка проведения работ на почтовой карте Европейской части СССР 1934 года.

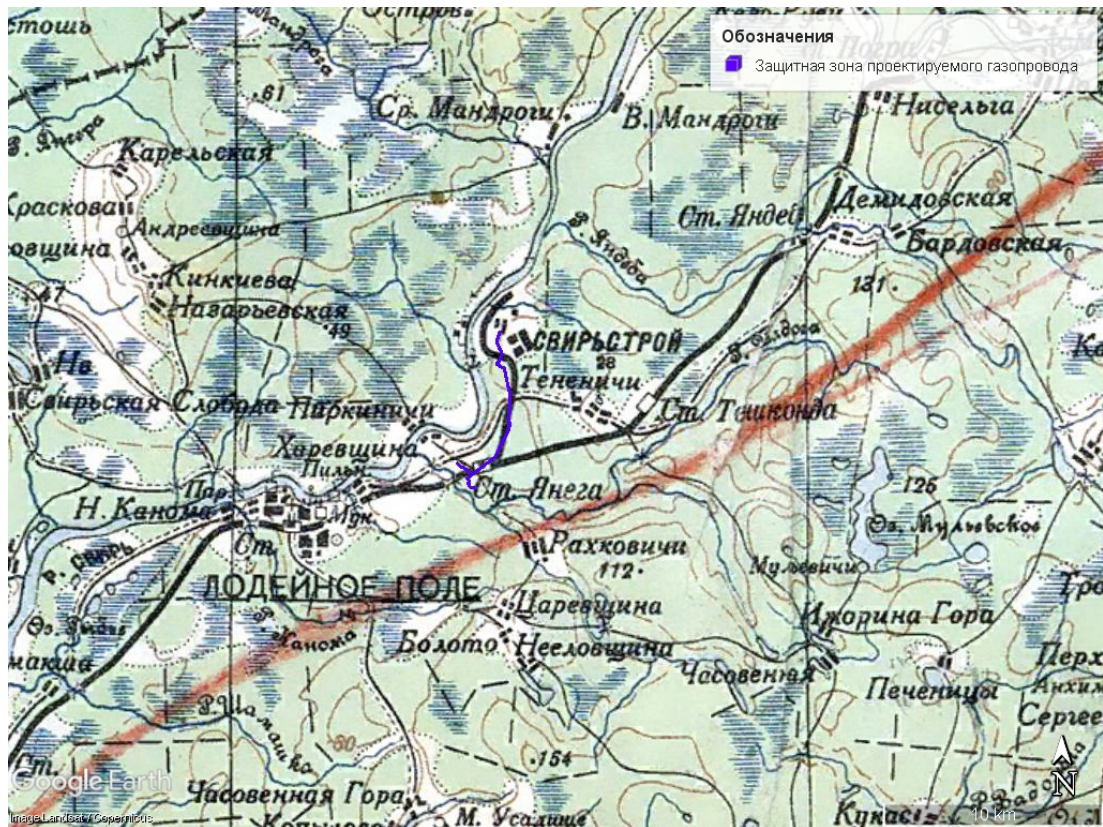


Рис. 5. Месторасположение участка проведения работ на карте РККА 1941 года.

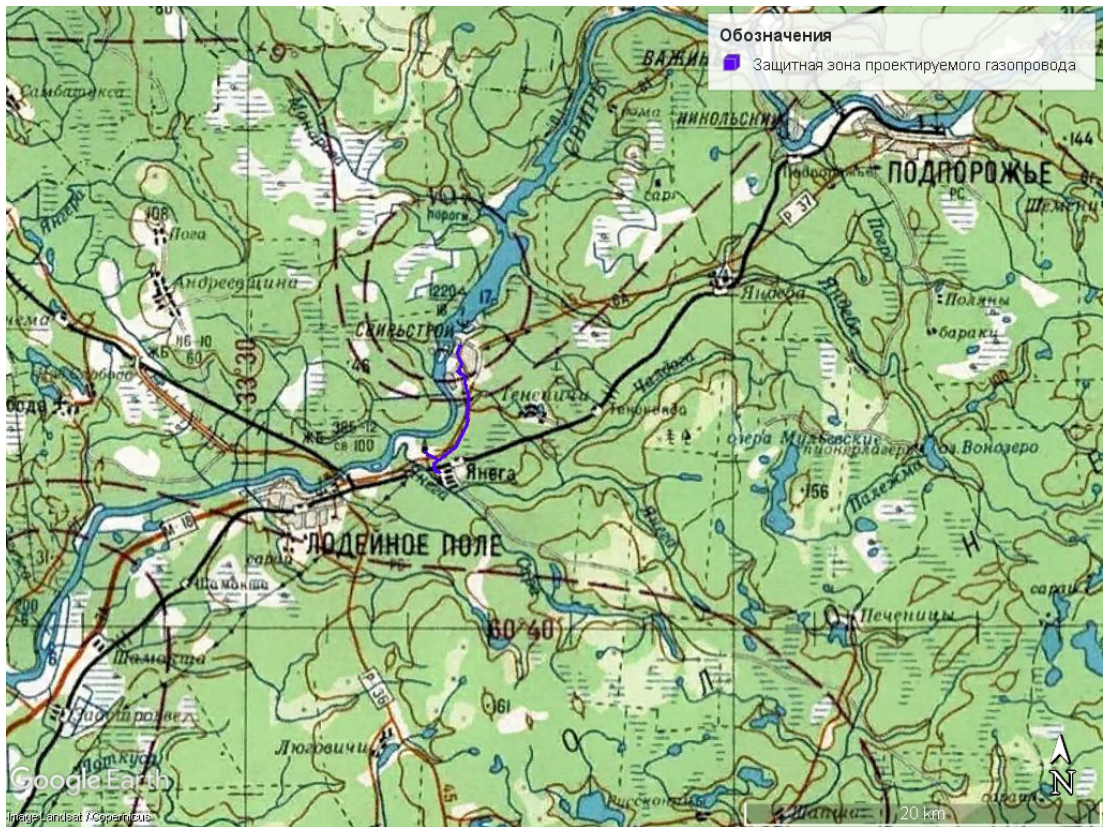


Рис. 6. Месторасположение участка проведения работ на топографической карте СССР 1984 года.

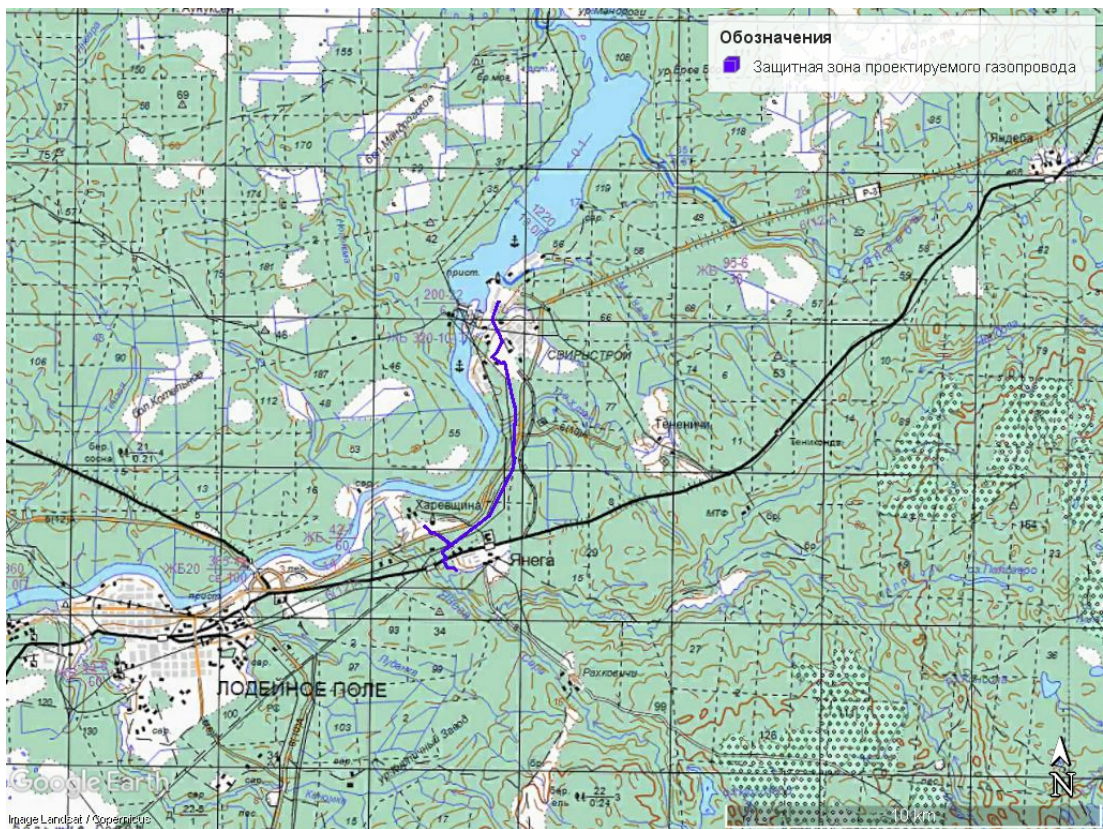


Рис. 7. Месторасположение участка проведения работ на топографической карте Европейской России 2001 года.

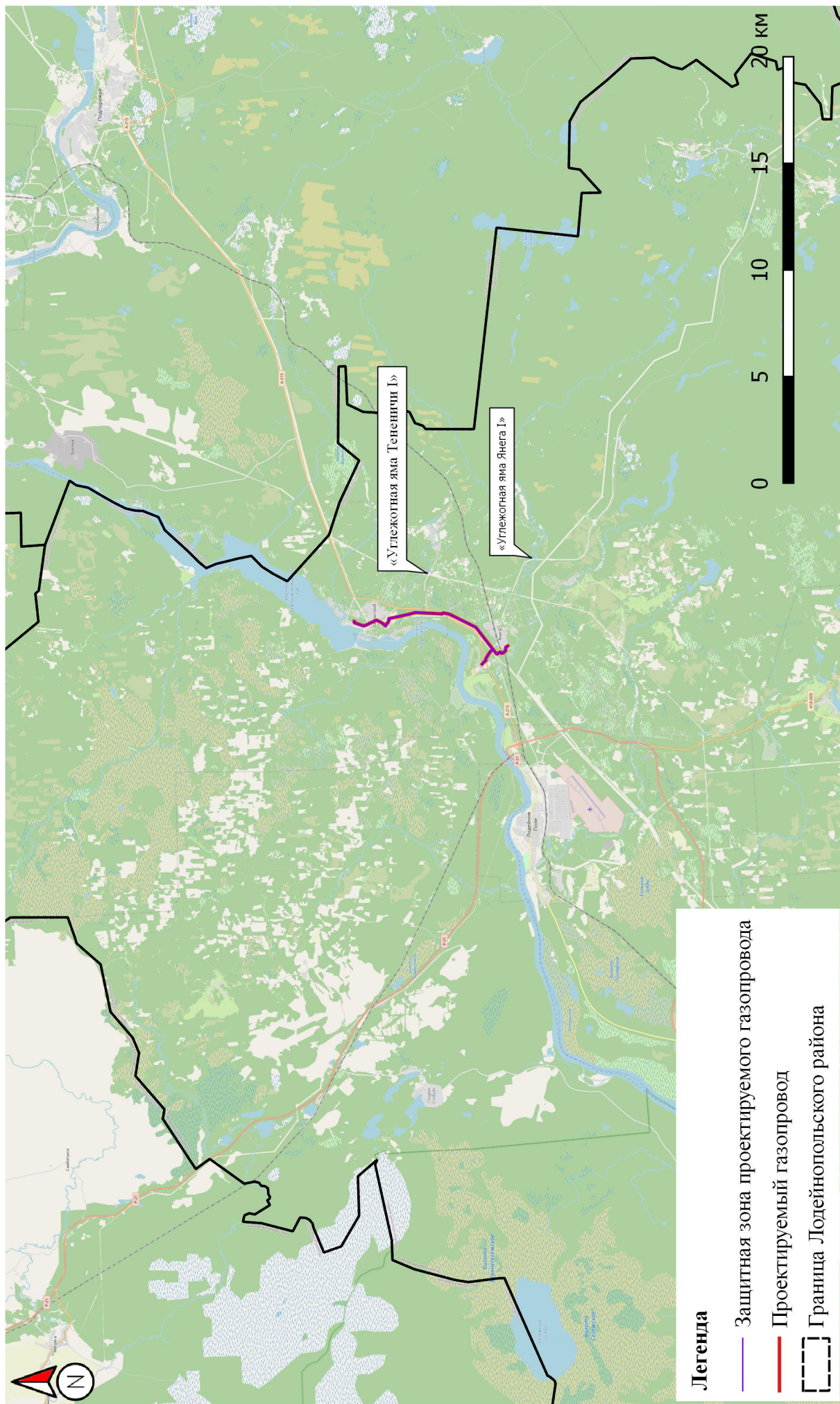


Рис. 8. Ситуационный план размещения объекта, «Газопровод межпоселковый пос. Янега - дер. Харевщина - г.п. Свирьстрой Лодейнопольского района Ленинградской области» и ближайших археологических памятников Лодейнопольского района.
 Open street map. Масштаб 1:50000000.

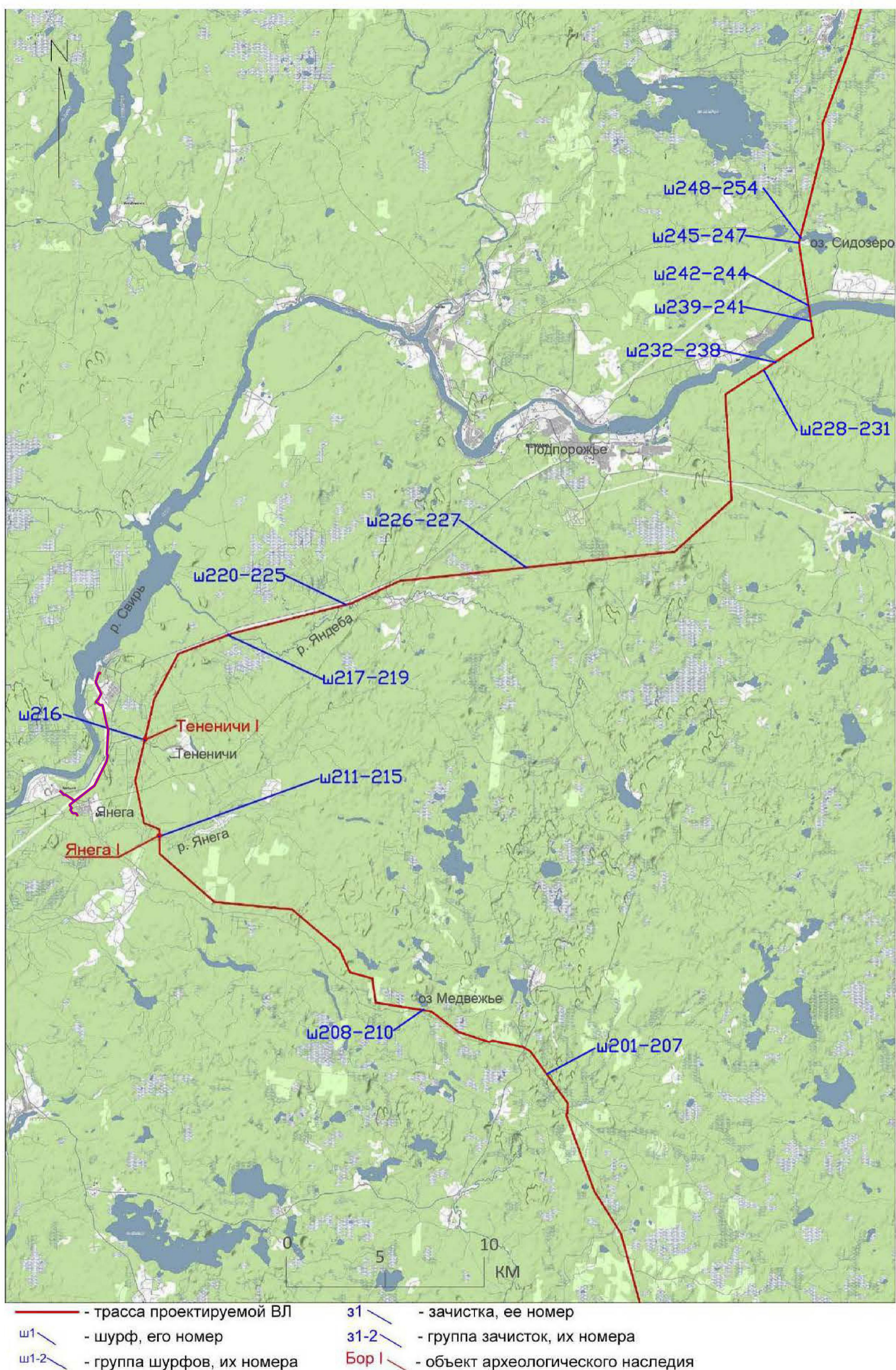


Рис. 9. Ближайшие к трассе ОКН (ОАН) на план-схеме из Проектной документации «ВЛ 330 кВ Петрозаводск – Тихвин-Литейный». Раздел 10. Иная документация в случаях, предусмотренных федеральными законами. Обеспечение сохранности объектов культурного (археологического) наследия в зоне размещения объекта «ВЛ 330 кВ Петрозаводск – Тихвин-Литейный» на территории Ленинградской области. 0192.0-ПЗ-Т10.12.2. Нижний Новгород, 2018

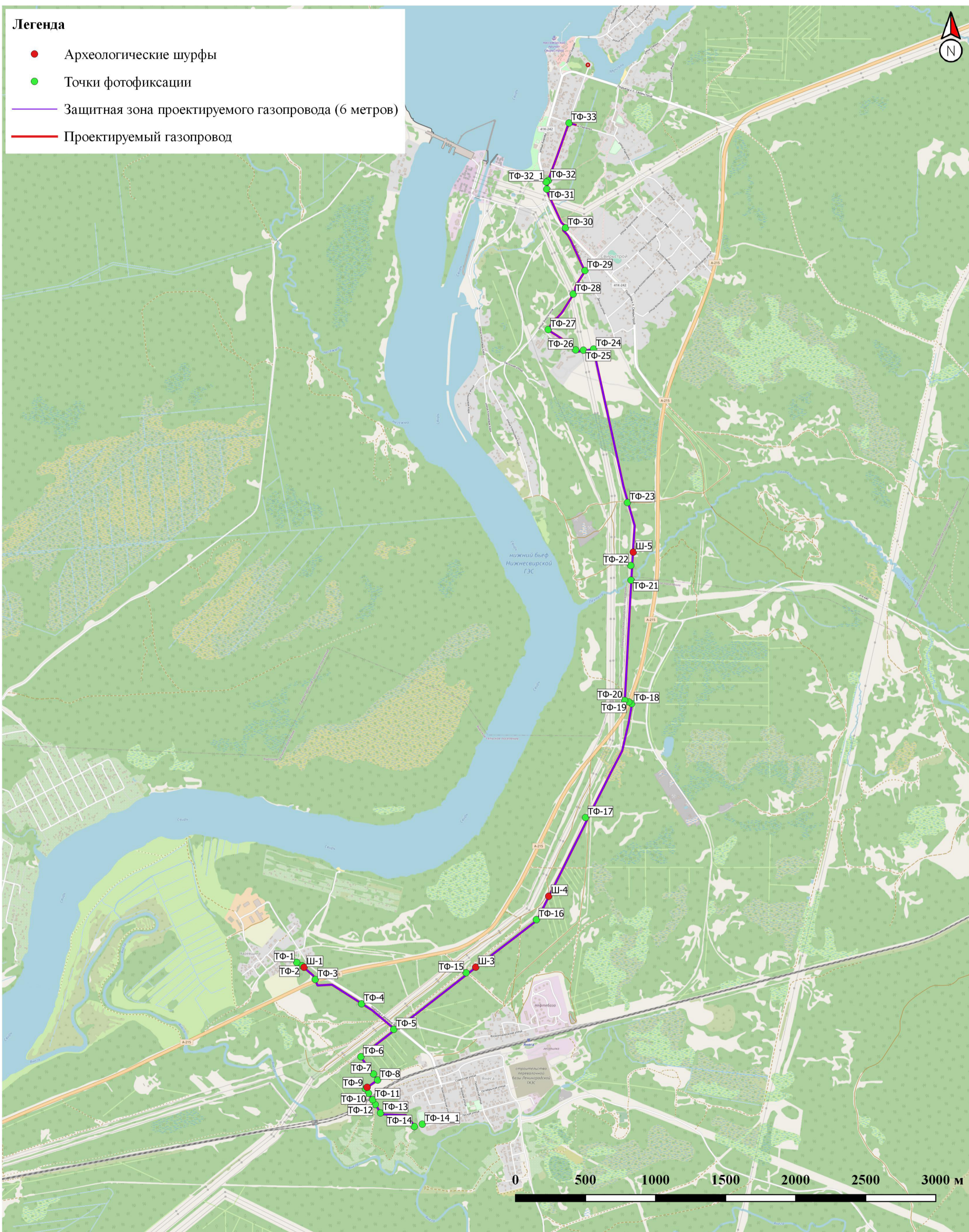


Рис. 10. Ситуационный план работ. Использованы материалы Open Street Map. Дата обращения 15 ноября 2021 года. Масштаб 1-55000.

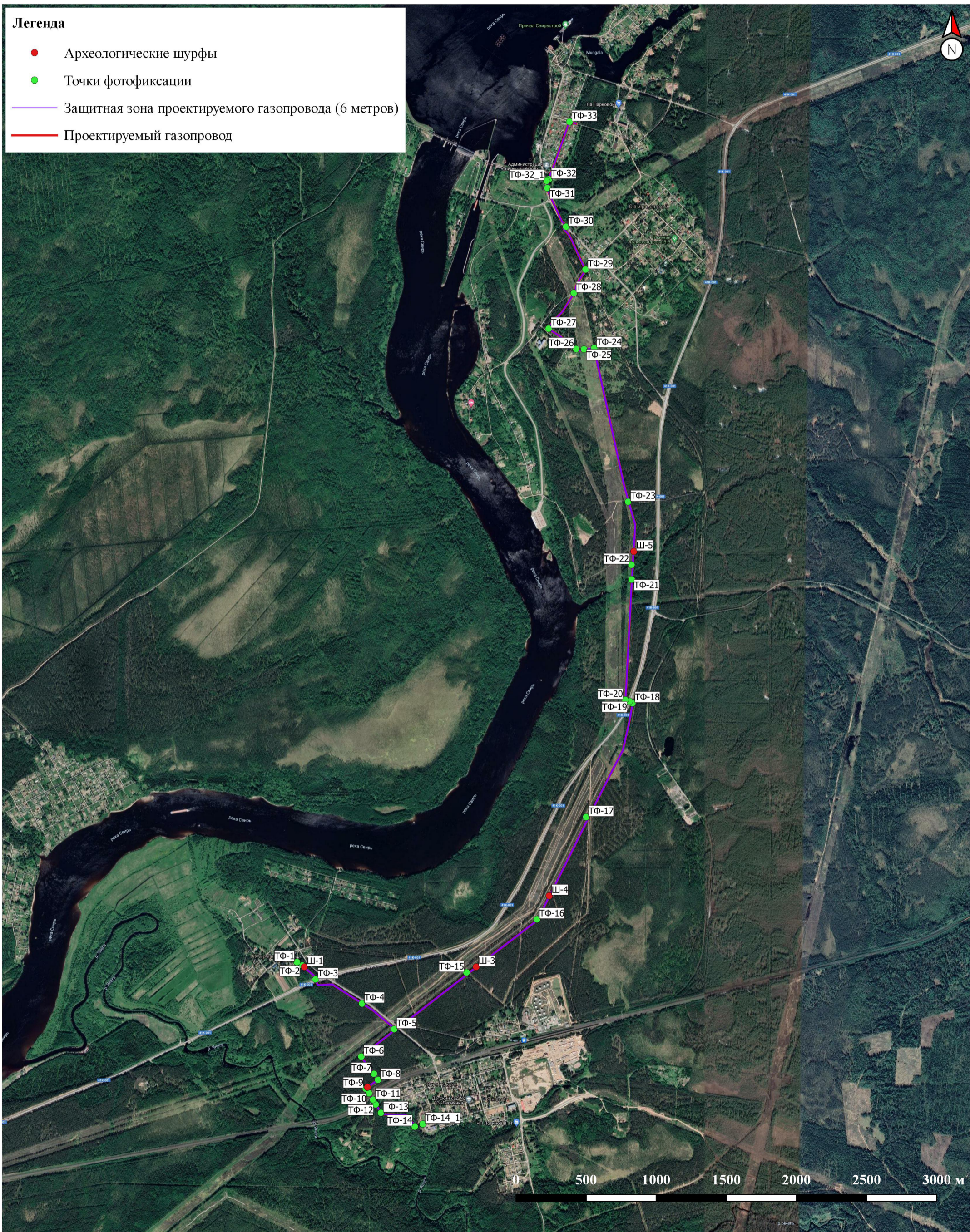


Рис. 11. Ситуационный план работ. Использованы материалы Google Earth Pro. Дата обращения 15 ноября 2021 года. Масштаб 1-55000.

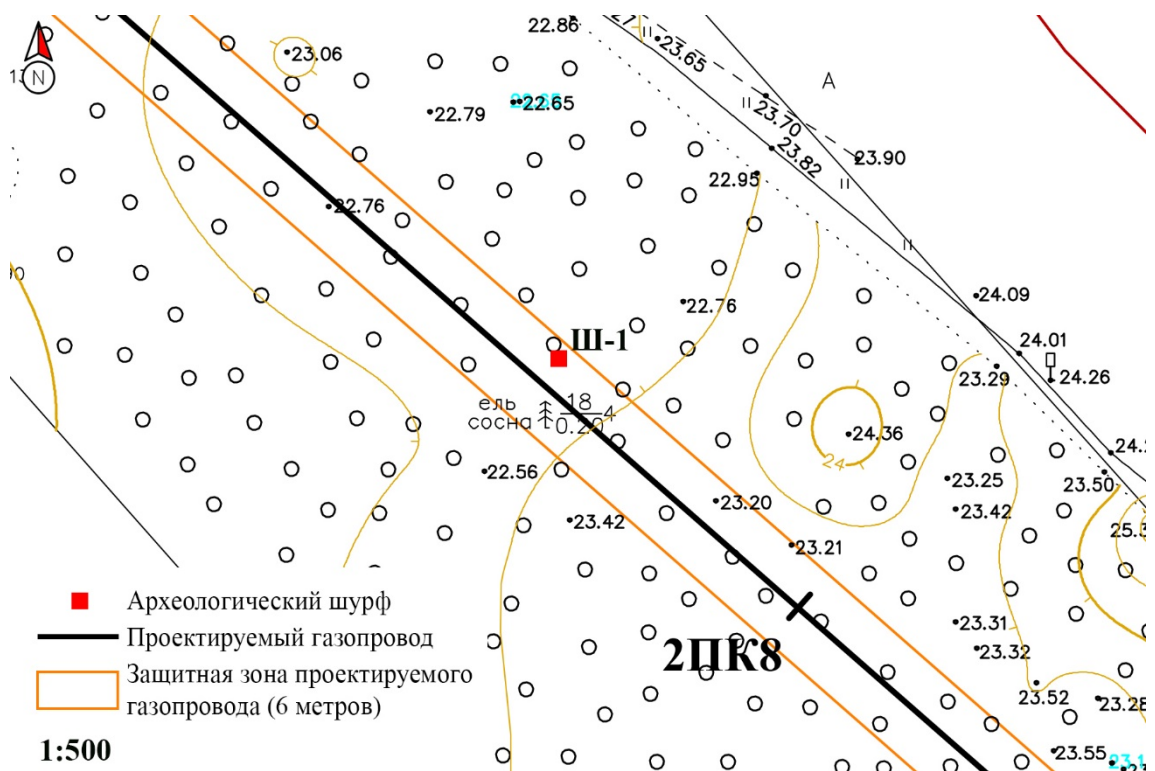


Рис. 12. Ленинградская обл., Лодейнопольский р-н, «Газопровод межпоселковый пос. Янега - дер. Харевщина - г.п. Свирьстрой Лодейнопольского района Ленинградской области». Местоположение шурфа 1. Топосъемка предоставлена заказчиком.



Рис. 13 Ленинградская обл., Лодейнопольский р-н, «Газопровод межпоселковый пос. Янега - дер. Харевщина - г.п. Свирьстрой Лодейнопольского района Ленинградской области». Местоположение шурфа 2. Топосъемка предоставлена заказчиком.

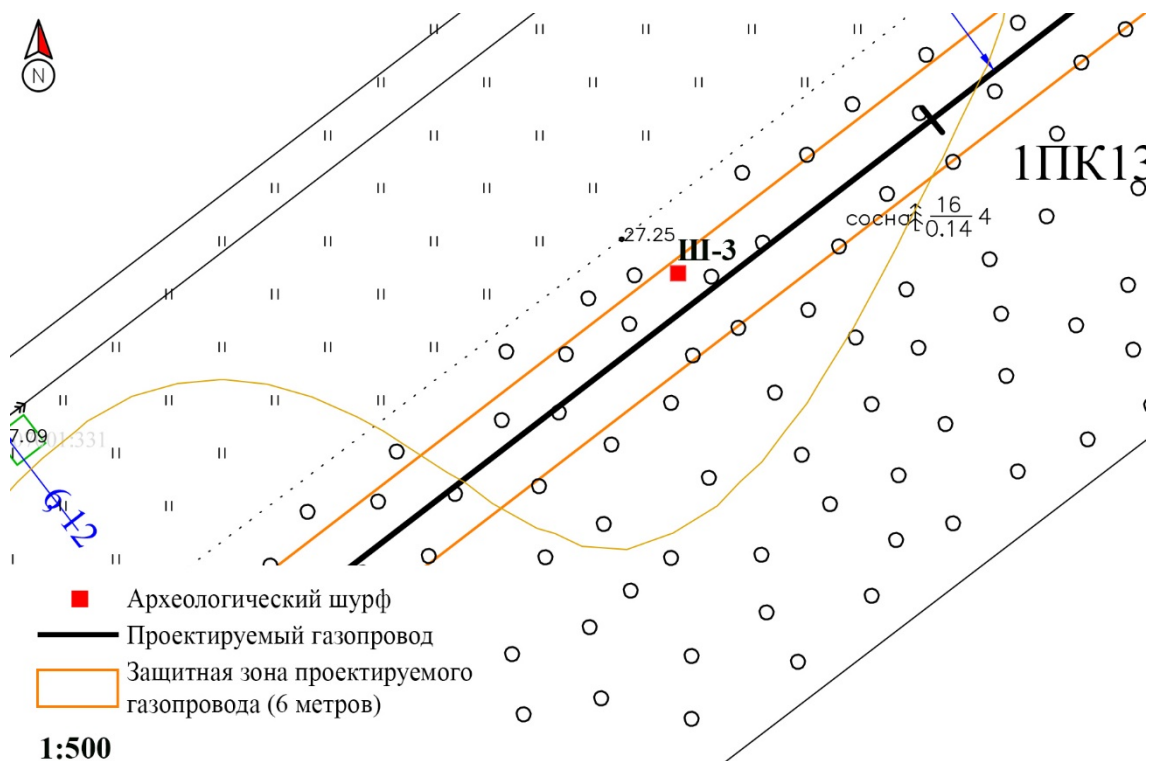


Рис. 14. Ленинградская обл., Лодейнопольский р-н, «Газопровод межпоселковый пос. Янега - дер. Харевщина - г.п. Свирьстрой Лодейнопольского района Ленинградской области». Местоположение шурфа 3. Топосъемка предоставлена заказчиком.

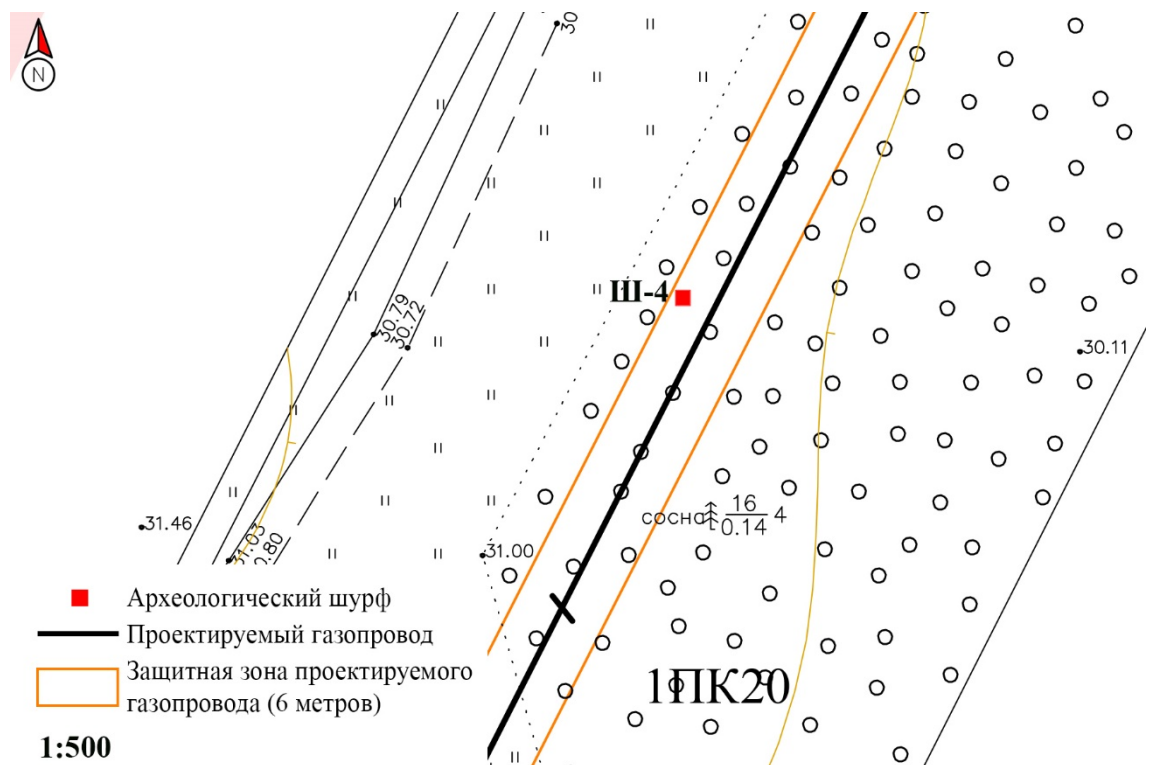


Рис. 15 Ленинградская обл., Лодейнопольский р-н, «Газопровод межпоселковый пос. Янега - дер. Харевщина - г.п. Свирьстрой Лодейнопольского района Ленинградской области». Местоположение шурфа 4. Топосъемка предоставлена заказчиком.

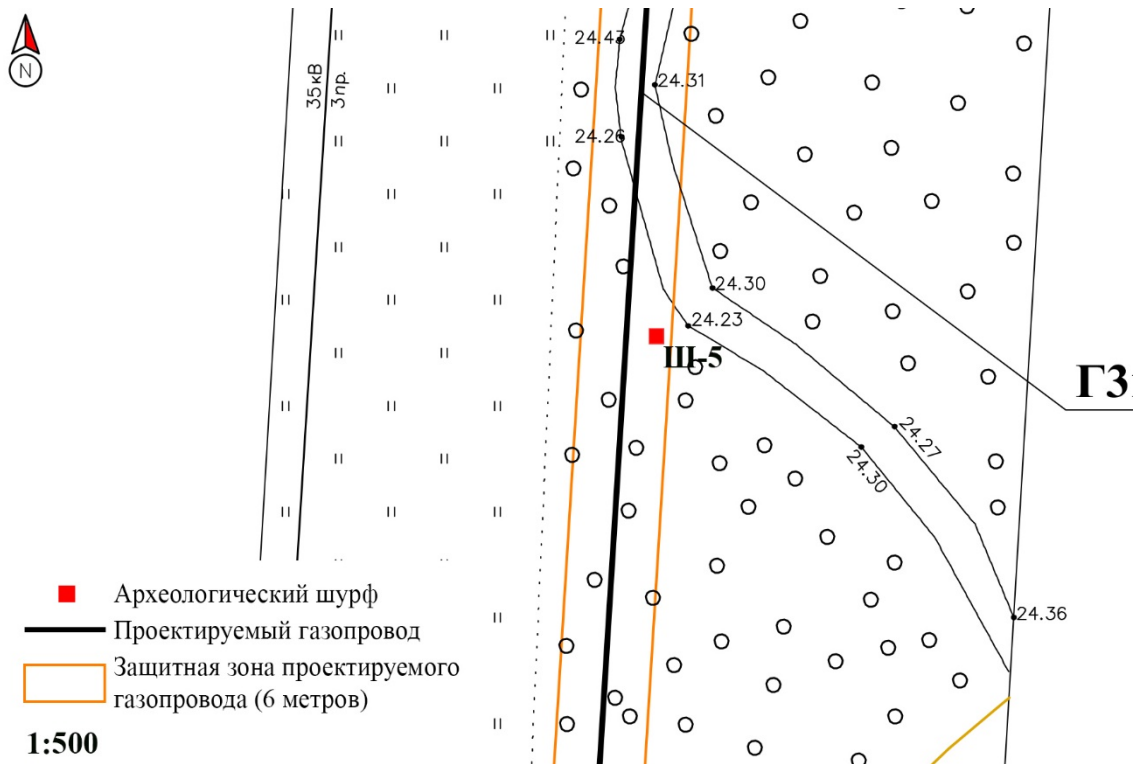


Рис. 16. Ленинградская обл., Лодейнопольский р-н, «Газопровод межпоселковый пос. Янега - дер. Харевщина - г.п. Свирьстрой Лодейнопольского района Ленинградской области». Местоположение шурфа 5. Топоплан 1:500.



Рис. 17. Ленинградская обл., Лодейнопольский р-н, «Газопровод межпоселковый пос. Янега - дер. Харевщина - г.п. Свирьстрой Лодейнопольского района Ленинградской области». Точка фотофиксации 1. Вид с СЗ.



Рис. 18. Ленинградская обл., Лодейнопольский р-н, «Газопровод межпоселковый пос. Янега - дер. Харевщина - г.п. Свирьстрой Лодейнопольского района Ленинградской области». Точка фотофиксации 1. Вид с ЮВ.



Рис. 19. Ленинградская обл., Лодейнопольский р-н, «Газопровод межпоселковый пос. Янега - дер. Харевщина - г.п. Свирьстрой Лодейнопольского района Ленинградской области». Точка фотофиксации 2. Вид с СЗ.



Рис. 20. Ленинградская обл., Лодейнопольский р-н, «Газопровод межпоселковый пос. Янега - дер. Харевщина - г.п. Свирьстрой Лодейнопольского района Ленинградской области». Шурф 1. Местоположение. Вид с Ю.



Рис. 21. Ленинградская обл., Лодейнопольский р-н, «Газопровод межпоселковый пос. Янега - дер. Харевщина - г.п. Свирьстрой Лодейнопольского района Ленинградской области». Шурф 1. До начала земляных работ. Вид с Ю.



Рис. 22. Ленинградская обл., Лодейнопольский р-н, «Газопровод межпоселковый пос. Янега - дер. Харевщина - г.п. Свирьстрой Лодейнопольского района Ленинградской области». Шурф 1. Зачистка по матерiku. Вид с Ю.



Рис. 23. Ленинградская обл., Лодейнопольский р-н, «Газопровод межпоселковый пос. Янега - дер. Харевщина - г.п. Свирьстрой Лодейнопольского района Ленинградской области». Шурф 1. Стратиграфия северной стенки и контрольный прокоп. Вид с Ю.



Рис. 24. Ленинградская обл., Лодейнопольский р-н, «Газопровод межпоселковый пос. Янега - дер. Харевщина - г.п. Свирьстрой Лодейнопольского района Ленинградской области». Шурф 1. Рекультивация. Вид с Ю.



Рис. 25. Ленинградская обл., Лодейнопольский р-н, «Газопровод межпоселковый пос. Янега - дер. Харевщина - г.п. Свирьстрой Лодейнопольского района Ленинградской области».

области». Точка фотофиксации 3. Вид с ССЗ.



Рис. 26. Ленинградская обл., Лодейнопольский р-н, «Газопровод межпоселковый пос. Янега - дер. Харевщина - г.п. Свирьстрой Лодейнопольского района Ленинградской области». Точка фотофиксации 4. Вид с ЮВ.



Рис. 27. Ленинградская обл., Лодейнопольский р-н, «Газопровод межпоселковый пос. Янега - дер. Харевщина - г.п. Свирьстрой Лодейнопольского района Ленинградской области».

области». Точка фотофиксации 4. Вид с СЗ.



Рис. 28. Ленинградская обл., Лодейнополюский р-н, «Газопровод межпоселковый пос. Янега - дер. Харевщина - г.п. Свирьстрой Лодейнополюского района Ленинградской области». Точка фотофиксации 5. Вид с ЮЮВ.



Рис. 29. Ленинградская обл., Лодейнополюский р-н, «Газопровод межпоселковый пос. Янега - дер. Харевщина - г.п. Свирьстрой Лодейнополюского района Ленинградской области». Точка фотофиксации 5. Вид с СВ.



Рис. 30. Ленинградская обл., Лодейнопольский р-н, «Газопровод межпоселковый пос. Янега - дер. Харевщина - г.п. Свирьстрой Лодейнопольского района Ленинградской области». Точка фотофиксации 5. Вид с СВ.



Рис. 31. Ленинградская обл., Лодейнопольский р-н, «Газопровод межпоселковый пос. Янега - дер. Харевщина - г.п. Свирьстрой Лодейнопольского района Ленинградской области». Точка фотофиксации 6. Вид с СЗ.



Рис. 32. Ленинградская обл., Лодейнополюский р-н, «Газопровод межпоселковый пос. Янега - дер. Харевщина - г.п. Свирьстрой Лодейнополюского района Ленинградской области». Точка фотофиксации 6. Вид с ЮЗ.



Рис. 33. Ленинградская обл., Лодейнополюский р-н, «Газопровод межпоселковый пос. Янега - дер. Харевщина - г.п. Свирьстрой Лодейнополюского района Ленинградской области». Точка фотофиксации 7. Вид с ЮВ.



Рис. 34. Ленинградская обл., Лодейнопольский р-н, «Газопровод межпоселковый пос. Янега - дер. Харевщина - г.п. Свирьстрой Лодейнопольского района Ленинградской области». Точка фотофиксации 7. Вид с СЗ.



Рис. 35. Ленинградская обл., Лодейнопольский р-н, «Газопровод межпоселковый пос. Янега - дер. Харевщина - г.п. Свирьстрой Лодейнопольского района Ленинградской области». Точка фотофиксации 8. Вид с СВ.



Рис. 36. Ленинградская обл., Лодейнопольский р-н, «Газопровод межпоселковый пос. Янега - дер. Харевщина - г.п. Свирьстрой Лодейнопольского района Ленинградской области». Точка фотофиксации 8. Вид с СЗ.



Рис. 37. Ленинградская обл., Лодейнопольский р-н, «Газопровод межпоселковый пос. Янега - дер. Харевщина - г.п. Свирьстрой Лодейнопольского района Ленинградской области». Шурф 2. Местоположение. Вид с Ю.



Рис. 38. Ленинградская обл., Лодейнопольский р-н, «Газопровод межпоселковый пос. Янега - дер. Харевщина - г.п. Свирьстрой Лодейнопольского района Ленинградской области». Шурф 2. До начала земляных работ. Вид с Ю.



Рис. 39. Ленинградская обл., Лодейнопольский р-н, «Газопровод межпоселковый пос. Янега - дер. Харевщина - г.п. Свирьстрой Лодейнопольского района Ленинградской области». Шурф 2. Зачистка по матерiku. Вид с Ю.



Рис. 40. Ленинградская обл., Лодейнопольский р-н, «Газопровод межпоселковый пос. Янега - дер. Харевщина - г.п. Свирьстрой Лодейнопольского района Ленинградской области». Шурф 2. Стратиграфия северной стенки и контрольный прокоп. Вид с Ю.



Рис. 41. Ленинградская обл., Лодейнопольский р-н, «Газопровод межпоселковый пос. Янега - дер. Харевщина - г.п. Свирьстрой Лодейнопольского района Ленинградской области». Шурф 2. Рекультивация. Вид с Ю.



Рис. 42. Ленинградская обл., Лодейнопольский р-н, «Газопровод межпоселковый пос. Янега - дер. Харевщина - г.п. Свирьстрой Лодейнопольского района Ленинградской области». Точка фотофиксации 9. Вид с СЗ.



Рис. 43. Ленинградская обл., Лодейнопольский р-н, «Газопровод межпоселковый пос. Янега - дер. Харевщина - г.п. Свирьстрой Лодейнопольского района Ленинградской области». Точка фотофиксации 9. Вид с ЮЗ.



Рис. 44. Ленинградская обл., Лодейнопольский р-н, «Газопровод межпоселковый пос. Янега - дер. Харевщина - г.п. Свирьстрой Лодейнопольского района Ленинградской области». Точка фотофиксации 10. Вид с СЗ.



Рис. 45. Ленинградская обл., Лодейнопольский р-н, «Газопровод межпоселковый пос. Янега - дер. Харевщина - г.п. Свирьстрой Лодейнопольского района Ленинградской области». Точка фотофиксации 10. Вид с ЮВ.



Рис. 46. Ленинградская обл., Лодейнопольский р-н, «Газопровод межпоселковый пос. Янега - дер. Харевщина - г.п. Свирьстрой Лодейнопольского района Ленинградской области». Точка фотофиксации 11. Вид с СЗ.



Рис. 47. Ленинградская обл., Лодейнопольский р-н, «Газопровод межпоселковый пос. Янега - дер. Харевщина - г.п. Свирьстрой Лодейнопольского района Ленинградской области». Точка фотофиксации 11. Вид с ЮВ.



Рис. 48. Ленинградская обл., Лодейнопольский р-н, «Газопровод межпоселковый пос. Янега - дер. Харевщина - г.п. Свирьстрой Лодейнопольского района Ленинградской области». Точка фотофиксации 12. Вид с СЗ.



Рис. 49. Ленинградская обл., Лодейнопольский р-н, «Газопровод межпоселковый пос. Янега - дер. Харевщина - г.п. Свирьстрой Лодейнопольского района Ленинградской области». Точка фотофиксации 13. Вид с СЗ.



Рис. 50. Ленинградская обл., Лодейнопольский р-н, «Газопровод межпоселковый пос. Янега - дер. Харевщина - г.п. Свирьстрой Лодейнопольского района Ленинградской области». Точка фотофиксации 13. Вид с ЮВ.



Рис. 51. Ленинградская обл., Лодейнопольский р-н, «Газопровод межпоселковый пос. Янега - дер. Харевщина - г.п. Свирьстрой Лодейнопольского района Ленинградской области». Точка фотофиксации 14. Вид с ЮВ.



Рис. 52. Ленинградская обл., Лодейнопольский р-н, «Газопровод межпоселковый пос. Янега - дер. Харевщина - г.п. Свирьстрой Лодейнопольского района Ленинградской области». Точка фотофиксации 14. Вид с СЗ.



Рис. 53. Ленинградская обл., Лодейнопольский р-н, «Газопровод межпоселковый пос. Янега - дер. Харевщина - г.п. Свирьстрой Лодейнопольского района Ленинградской области». Точка фотофиксации 14_1. Вид с ЮВ.



Рис. 54. Ленинградская обл., Лодейнопольский р-н, «Газопровод межпоселковый пос. Янега - дер. Харевщина - г.п. Свирьстрой Лодейнопольского района Ленинградской области». Точка фотофиксации 15. Вид с ЮЗ.



Рис. 55. Ленинградская обл., Лодейнопольский р-н, «Газопровод межпоселковый пос. Янега - дер. Харевщина - г.п. Свирьстрой Лодейнопольского района Ленинградской области». Точка фотофиксации 15. Вид с СВ.



Рис. 56. Ленинградская обл., Лодейнопольский р-н, «Газопровод межпоселковый пос. Янега - дер. Харевщина - г.п. Свирьстрой Лодейнопольского района Ленинградской области». Шурф 3. Местоположение. Вид с Ю.



Рис. 57. Ленинградская обл., Лодейнопольский р-н, «Газопровод межпоселковый пос. Янега - дер. Харевщина - г.п. Свирьстрой Лодейнопольского района Ленинградской области». Шурф 3. До начала земляных работ. Вид с Ю.



Рис. 58. Ленинградская обл., Лодейнополюский р-н, «Газопровод межпоселковый пос. Янега - дер. Харевщина - г.п. Свирьстрой Лодейнополюского района Ленинградской области». Шурф 3. Зачистка по материке. Вид с Ю.



Рис. 59. Ленинградская обл., Лодейнополюский р-н, «Газопровод межпоселковый пос. Янега - дер. Харевщина - г.п. Свирьстрой Лодейнополюского района Ленинградской области». Шурф 3. Стратиграфия северной стенки и контрольный прокоп. Вид с Ю.



Рис. 60. Ленинградская обл., Лодейнопольский р-н, «Газопровод межпоселковый пос. Янега - дер. Харевщина - г.п. Свирьстрой Лодейнопольского района Ленинградской области». Шурф 3. Рекультивация. Вид с Ю.



Рис. 61. Ленинградская обл., Лодейнопольский р-н, «Газопровод межпоселковый пос. Янега - дер. Харевщина - г.п. Свирьстрой Лодейнопольского района Ленинградской области». Точка фотофиксации 16. Вид с ССВ.



Рис. 62. Ленинградская обл., Лодейнопольский р-н, «Газопровод межпоселковый пос. Янега - дер. Харевщина - г.п. Свирьстрой Лодейнопольского района Ленинградской области». Точка фотофиксации 16. Вид с ЮЗ.



Рис. 63. Ленинградская обл., Лодейнопольский р-н, «Газопровод межпоселковый пос. Янега - дер. Харевщина - г.п. Свирьстрой Лодейнопольского района Ленинградской области». Шурф 4. Местоположение. Вид с Ю.



Рис. 64. Ленинградская обл., Лодейнопольский р-н, «Газопровод межпоселковый пос. Янега - дер. Харевщина - г.п. Свирьстрой Лодейнопольского района Ленинградской области». Шурф 4. До начала земляных работ. Вид с Ю.



Рис. 65. Ленинградская обл., Лодейнопольский р-н, «Газопровод межпоселковый пос. Янега - дер. Харевщина - г.п. Свирьстрой Лодейнопольского района Ленинградской области». Шурф 4. Зачистка по матерiku. Вид с Ю.




Рис. 66. Ленинградская обл., Лодейнопольский р-н, «Газопровод межпоселковый пос. Янега - дер. Харевщина - г.п. Свирьстрой Лодейнопольского района Ленинградской области». Шурф 4. Стратиграфия северной стенки и контрольный прокоп. Вид с Ю.



Рис. 67. Ленинградская обл., Лодейнопольский р-н, «Газопровод межпоселковый пос. Янега - дер. Харевщина - г.п. Свирьстрой Лодейнопольского района Ленинградской области». Шурф 4. Рекультивация. Вид с Ю.



Рис. 68. Ленинградская обл., Лодейнопольский р-н, «Газопровод межпоселковый пос. Янега - дер. Харевщина - г.п. Свирьстрой Лодейнопольского района Ленинградской области». Точка фотофиксации 17. Вид с СВ.



Рис. 69. Ленинградская обл., Лодейнопольский р-н, «Газопровод межпоселковый пос. Янега - дер. Харевщина - г.п. Свирьстрой Лодейнопольского района Ленинградской области». Точка фотофиксации 17. Вид с ЮЗ.



Рис. 70. Ленинградская обл., Лодейнопольский р-н, «Газопровод межпоселковый пос. Янега - дер. Харевщина - г.п. Свирьстрой Лодейнопольского района Ленинградской области». Точка фотофиксации 18. Вид с В.



Рис. 71. Ленинградская обл., Лодейнопольский р-н, «Газопровод межпоселковый пос. Янега - дер. Харевщина - г.п. Свирьстрой Лодейнопольского района Ленинградской области». Точка фотофиксации 18. Вид с С.



Рис. 72. Ленинградская обл., Лодейнопольский р-н, «Газопровод межпоселковый пос. Янега - дер. Харевщина - г.п. Свирьстрой Лодейнопольского района Ленинградской области». Точка фотофиксации 19. Вид с З.



Рис. 73. Ленинградская обл., Лодейнопольский р-н, «Газопровод межпоселковый пос. Янега - дер. Харевщина - г.п. Свирьстрой Лодейнопольского района Ленинградской области». Точка фотофиксации 19. Вид с В.



Рис. 74. Ленинградская обл., Лодейнопольский р-н, «Газопровод межпоселковый пос. Янега - дер. Харевщина - г.п. Свирьстрой Лодейнопольского района Ленинградской области». Точка фотофиксации 20. Вид с З.



Рис. 75. Ленинградская обл., Лодейнопольский р-н, «Газопровод межпоселковый пос. Янега - дер. Харевщина - г.п. Свирьстрой Лодейнопольского района Ленинградской области». Точка фотофиксации 20. Вид с Ю.



Рис. 76. Ленинградская обл., Лодейнопольский р-н, «Газопровод межпоселковый пос. Янега - дер. Харевщина - г.п. Свирьстрой Лодейнопольского района Ленинградской области». Точка фотофиксации 21. Вид с С.



Рис. 77. Ленинградская обл., Лодейнопольский р-н, «Газопровод межпоселковый пос. Янега - дер. Харевщина - г.п. Свирьстрой Лодейнопольского района Ленинградской области». Точка фотофиксации 21. Вид с Ю.



Рис. 78. Ленинградская обл., Лодейнопольский р-н, «Газопровод межпоселковый пос. Янега - дер. Харевщина - г.п. Свирьстрой Лодейнопольского района Ленинградской области». Точка фотофиксации 22. Вид с С.



Рис. 79. Ленинградская обл., Лодейнопольский р-н, «Газопровод межпоселковый пос. Янега - дер. Харевщина - г.п. Свирьстрой Лодейнопольского района Ленинградской области». Шурф 5. Местоположение. Вид с Ю.



Рис. 80. Ленинградская обл., Лодейнопольский р-н, «Газопровод межпоселковый пос. Янега - дер. Харевщина - г.п. Свирьстрой Лодейнопольского района Ленинградской области». Шурф 5. До начала земляных работ. Вид с Ю.



Рис. 81. Ленинградская обл., Лодейнопольский р-н, «Газопровод межпоселковый пос. Янега - дер. Харевщина - г.п. Свирьстрой Лодейнопольского района Ленинградской области». Шурф 5. Зачистка по матерiku. Вид с Ю.



Рис. 82. Ленинградская обл., Лодейнопольский р-н, «Газопровод межпоселковый пос. Янега - дер. Харевщина - г.п. Свирьстрой Лодейнопольского района Ленинградской области». Шурф 5. Стратиграфия северной стенки и контрольный прокоп. Вид с Ю.



Рис. 83. Ленинградская обл., Лодейнопольский р-н, «Газопровод межпоселковый пос. Янега - дер. Харевщина - г.п. Свирьстрой Лодейнопольского района Ленинградской области». Шурф 5. Рекультивация. Вид с Ю.



Рис. 84. Ленинградская обл., Лодейнопольский р-н, «Газопровод межпоселковый пос. Янега - дер. Харевщина - г.п. Свирьстрой Лодейнопольского района Ленинградской области». Точка фотофиксации 23. Вид с ЮЮВ.



Рис. 85. Ленинградская обл., Лодейнопольский р-н, «Газопровод межпоселковый пос. Янега - дер. Харевщина - г.п. Свирьстрой Лодейнопольского района Ленинградской области». Точка фотофиксации 23. Вид с ССЗ.



Рис. 86. Ленинградская обл., Лодейнопольский р-н, «Газопровод межпоселковый пос. Янега - дер. Харевщина - г.п. Свирьстрой Лодейнопольского района Ленинградской области». Точка фотофиксации 24. Вид с ССЗ.



Рис. 87. Ленинградская обл., Лодейнопольский р-н, «Газопровод межпоселковый пос. Янега - дер. Харевщина - г.п. Свирьстрой Лодейнопольского района Ленинградской области». Точка фотофиксации 24. Вид с В.



Рис. 88. Ленинградская обл., Лодейнопольский р-н, «Газопровод межпоселковый пос. Янега - дер. Харевщина - г.п. Свирьстрой Лодейнопольского района Ленинградской области». Точка фотофиксации 25. Вид с В.



Рис. 89. Ленинградская обл., Лодейнопольский р-н, «Газопровод межпоселковый пос. Янега - дер. Харевщина - г.п. Свирьстрой Лодейнопольского района Ленинградской области». Точка фотофиксации 25. Вид с З.



Рис. 90. Ленинградская обл., Лодейнопольский р-н, «Газопровод межпоселковый пос. Янега - дер. Харевщина - г.п. Свирьстрой Лодейнопольского района Ленинградской области». Точка фотофиксации 26. Вид с ЮВ.



Рис. 91. Ленинградская обл., Лодейнопольский р-н, «Газопровод межпоселковый пос. Янега - дер. Харевщина - г.п. Свирьстрой Лодейнопольского района Ленинградской области». Точка фотофиксации 26. Вид с СЗ.



Рис. 92. Ленинградская обл., Лодейнопольский р-н, «Газопровод межпоселковый пос. Янега - дер. Харевщина - г.п. Свирьстрой Лодейнопольского района Ленинградской области». Точка фотофиксации 27. Вид с ЮЗ.



Рис. 93. Ленинградская обл., Лодейнопольский р-н, «Газопровод межпоселковый пос. Янега - дер. Харевщина - г.п. Свирьстрой Лодейнопольского района Ленинградской области». Точка фотофиксации 27. Вид с СЗ.



Рис. 94. Ленинградская обл., Лодейнопольский р-н, «Газопровод межпоселковый пос. Янега - дер. Харевщина - г.п. Свирьстрой Лодейнопольского района Ленинградской области». Точка фотофиксации 28. Вид с СВ.



Рис. 95. Ленинградская обл., Лодейнопольский р-н, «Газопровод межпоселковый пос. Янега - дер. Харевщина - г.п. Свирьстрой Лодейнопольского района Ленинградской области». Точка фотофиксации 28. Вид с ЮЗ.



Рис. 96. Ленинградская обл., Лодейнопольский р-н, «Газопровод межпоселковый пос. Янега - дер. Харевщина - г.п. Свирьстрой Лодейнопольского района Ленинградской области». Точка фотофиксации 29. Вид с ЮВ.



Рис. 97. Ленинградская обл., Лодейнопольский р-н, «Газопровод межпоселковый пос. Янега - дер. Харевщина - г.п. Свирьстрой Лодейнопольского района Ленинградской области». Точка фотофиксации 29. Вид с СВ.



Рис. 98. Ленинградская обл., Лодейнопольский р-н, «Газопровод межпоселковый пос. Янега - дер. Харевщина - г.п. Свирьстрой Лодейнопольского района Ленинградской области». Точка фотофиксации 30. Вид с С.



Рис. 99. Ленинградская обл., Лодейнопольский р-н, «Газопровод межпоселковый пос. Янега - дер. Харевщина - г.п. Свирьстрой Лодейнопольского района Ленинградской области». Точка фотофиксации 30. Вид с Ю.



Рис. 100. Ленинградская обл., Лодейнопольский р-н, «Газопровод межпоселковый пос. Янега - дер. Харевщина - г.п. Свирьстрой Лодейнопольского района Ленинградской области». Точка фотофиксации 31. Вид с С.



Рис. 101. Ленинградская обл., Лодейнопольский р-н, «Газопровод межпоселковый пос. Янега - дер. Харевщина - г.п. Свирьстрой Лодейнопольского района Ленинградской области». Точка фотофиксации 31. Вид с Ю.



Рис. 102. Ленинградская обл., Лудейнопольский р-н, «Газопровод межпоселковый пос. Янега - дер. Харевщина - г.п. Свирьстрой Лудейнопольского района Ленинградской области». Точка фотофиксации 32_1. Вид с Ю.



Рис. 103. Ленинградская обл., Лудейнопольский р-н, «Газопровод межпоселковый пос. Янега - дер. Харевщина - г.п. Свирьстрой Лудейнопольского района Ленинградской области». Точка фотофиксации 32_1. Вид с Ю.



Рис. 104. Ленинградская обл., Лодейнопольский р-н, «Газопровод межпоселковый пос. Янега - дер. Харевщина - г.п. Свирьстрой Лодейнопольского района Ленинградской области». Точка фотофиксации 32. Вид с ССВ.



Рис. 105. Ленинградская обл., Лодейнопольский р-н, «Газопровод межпоселковый пос. Янега - дер. Харевщина - г.п. Свирьстрой Лодейнопольского района Ленинградской области». Точка фотофиксации 32. Вид с ЮЮЗ.



Рис. 106. Ленинградская обл., Лодейнопольский р-н, «Газопровод межпоселковый пос. Янега - дер. Харевщина - г.п. Свирьстрой Лодейнопольского района Ленинградской области». Точка фотофиксации 32. Вид с 3.



Рис. 107. Ленинградская обл., Лодейнопольский р-н, «Газопровод межпоселковый пос. Янега - дер. Харевщина - г.п. Свирьстрой Лодейнопольского района Ленинградской области». Точка фотофиксации 33. Вид с С33.



Рис. 108. Ленинградская обл., Лодейнопольский р-н, «Газопровод межпоселковый пос. Янега - дер. Харевщина - г.п. Свирьстрой Лодейнопольского района Ленинградской области». Точка фотофиксации 33. Вид с ЮВВ.



Рис. 109. Ленинградская обл., Лодейнопольский р-н, «Газопровод межпоселковый пос. Янега - дер. Харевщина - г.п. Свирьстрой Лодейнопольского района Ленинградской области». Точка фотофиксации 33. Вид с ССЗ.

ПРИЛОЖЕНИЕ № 3

по результатам государственной историко-культурной экспертизы земельных участков, подлежащих воздействию земляных, строительных, мелиоративных, хозяйственных и (или) иных работ, предусмотренных статьей 25 Лесного кодекса РФ работ по использованию лесов (за исключением работ, указанных в пунктах 3, 4 и 7 части 1 статьи 25 Лесного кодекса РФ) и иных работ, в случае если федеральный орган охраны объектов культурного наследия и орган охраны объектов культурного наследия субъекта РФ не имеет данных об отсутствии на указанном земельном участке объектов археологического наследия, включенных в реестр, и выявленных объектов археологического наследия (пп. «д» п. 11 (1) Положения о Государственной историко-культурной экспертизе, утвержденного Постановлением Правительства РФ от 15 июля 2009 года № 569), по объекту: «Газопровод межпоселковый пос. Янега - дер. Харевщина - г. п. Свирьстрой Лодейнопольского района»

**КОПИЯ РАЗРЕШИТЕЛЬНОЙ ДОКУМЕНТАЦИИ НА ПРАВО ПРОВЕДЕНИЯ
АРХЕОЛОГИЧЕСКИХ РАБОТ;**

КОПИИ ДОКУМЕНТОВ ОБ АТТЕСТАЦИИ ГОСУДАРСТВЕННОГО ЭКСПЕРТА

СВЕДЕНИЯ О КВАЛИФИКАЦИИ ТРУДОВЫХ РЕСУРСОВ



Министерство культуры Российской Федерации

ОТКРЫТЫЙ ЛИСТ

№ 1669-2021

Настоящий открытый лист выдан:

Хвоцинской Наталии Вадимовне

паспорт

(серия номер паспорта)

на право проведения археологических полевых работ
в зоне строительства распределительных газопроводов для газификации жилого массива (1-я очередь) в Лопухинском сельском поселении Ломоносовского района; газоснабжения пос. Починок, пос. Моторное; наружного газоснабжения пос. Беличье в Приозерском районе; межпоселковых газопроводов от дер. Лехтуси до дер. Матокса; дер. Хиттолово – пос. Токсово во Всеволожском районе; пос. Янега – дер. Харевщина – г.п. Свирьстрой в Лодейнопольском районе; от ГРС Сяськовский ЦБК до дер. Пехалево, дер. Березье, дер. Немятово-2, дер. Немятово-1, дер. Глядково в Волховском районе Ленинградской области.

На основании открытого листа

Хвоцинская Наталия Вадимовна

(Ф.И.О)

имеет право производить следующие археологические полевые работы:
археологические разведки с осуществлением локальных земляных работ на указанной территории в целях выявления объектов археологического наследия, уточнения сведений о них и планирования мероприятий по обеспечению их сохранности.

Передоверие права на проведение археологических полевых работ по данному открытому листу другому лицу запрещается.

Срок действия открытого листа: с 29 июля 2021 г. по 31 декабря 2021 г.

Дата принятия решения о предоставлении открытого листа: 29 июля 2021 г.

Первый заместитель Министра

(должность)

(подпись)

С.Г.Обрывалин

(Ф.И.О.)

Дата 29 июля 2021 г.

М.П.

023693



**МИНИСТЕРСТВО КУЛЬТУРЫ
РОССИЙСКОЙ ФЕДЕРАЦИИ**

ПРИКАЗ

от 9 ноября 2021 г.

Москва

№ 1809

**Об аттестации экспертов по проведению государственной
историко-культурной экспертизы**

В соответствии с Федеральным законом от 25 июня 2002 г. № 73-ФЗ «Об объектах культурного наследия (памятниках истории и культуры) народов Российской Федерации», пунктом 9 Положения о государственной историко-культурной экспертизе, утвержденного постановлением Правительства Российской Федерации от 15 июля 2009 г. № 569, Положением о порядке аттестации экспертов по проведению государственной историко-культурной экспертизы, утвержденным приказом Минкультуры России от 26 августа 2010 г. № 563 (в редакции приказа Минкультуры России от 17 октября 2011 г. № 1003), руководствуясь Положением об аттестационной комиссии Минкультуры России, утвержденным приказом Минкультуры России от 29 декабря 2011 г. № 1276, протоколами заседания аттестационной комиссии Министерства культуры Российской Федерации по аттестации экспертов по проведению государственной историко-культурной экспертизы от 26 октября 2021 г., от 27 октября 2021 г., п р и к а з ы в а ю:

1. Аттестовать экспертов по проведению государственной историко-культурной экспертизы согласно приложению к настоящему приказу.

2. Департаменту государственной охраны культурного наследия (Р.А.Рыбало) обеспечить размещение информации об аттестованных экспертах на официальном сайте Минкультуры России в сети Интернет.

3. Контроль за исполнением настоящего приказа оставляю за собой.

Первый заместитель Министра



С.Г.Обрывалин

Приложение
к приказу Министерства культуры
Российской Федерации
от « 9 » кабале 2021 г.
№ 1809

Аттестованные эксперты по проведению
государственной историко-культурной экспертизы

№ п / п	Фамилия, имя, отчество соискателя	Решение о присвоении статуса аттестованного эксперта:
1.	Барашев Михаил Анатольевич	<ul style="list-style-type: none">- выявленные объекты культурного наследия в целях обоснования целесообразности включения данных объектов в реестр.- документы, обосновывающие включение объектов культурного наследия в реестр;- документы, обосновывающие изменение категории историко-культурного значения объекта культурного наследия.
2.	Васютин Олег Иванович	<ul style="list-style-type: none">- выявленные объекты культурного наследия в целях обоснования целесообразности включения данных объектов в реестр.- документы, обосновывающие включение объектов культурного наследия в реестр;- проектная документация на проведение работ по сохранению объектов культурного наследия;документация или разделы документации, обосновывающие меры по обеспечению сохранности объекта культурного наследия, включенного в реестр, выявленного объекта культурного наследия либо объекта, обладающего признаками объекта культурного наследия, при проведении земляных, мелиоративных, хозяйственных работ, указанных в статье 30 Федерального закона от 25.06.2002 № 73-ФЗ «Об объектах культурного наследия (памятниках истории и культуры) народов Российской Федерации» (далее – Федеральный закон) работ по использованию лесов и иных работ в границах территории объекта культурного наследия либо на земельном участке, непосредственно связанном с земельным участком в границах территории объекта культурного наследия.

29.	Толмачев Александр Николаевич	<ul style="list-style-type: none"> - проектная документация на проведение работ по сохранению объектов культурного наследия; - документация или разделы документации, обосновывающие меры по обеспечению сохранности объекта культурного наследия, включенного в реестр, выявленного объекта культурного наследия либо объекта, обладающего признаками объекта культурного наследия, при проведении земляных, мелиоративных, хозяйственных работ, указанных в статье 30 Федерального закона работ по использованию лесов и иных работ в границах территории объекта культурного наследия либо на земельном участке, непосредственно связанном с земельным участком в границах территории объекта культурного наследия.
30.	Трофимов Александр Николаевич	<ul style="list-style-type: none"> - проектная документация на проведение работ по сохранению объектов культурного наследия; - документация или разделы документации, обосновывающие меры по обеспечению сохранности объекта культурного наследия, включенного в реестр, выявленного объекта культурного наследия либо объекта, обладающего признаками объекта культурного наследия, при проведении земляных, мелиоративных, хозяйственных работ, указанных в статье 30 Федерального закона работ по использованию лесов и иных работ в границах территории объекта культурного наследия либо на земельном участке, непосредственно связанном с земельным участком в границах территории объекта культурного наследия; - проекты зон охраны объекта культурного наследия.
31.	Хвоцинская Наталия Вадимовна	<ul style="list-style-type: none"> - выявленные объекты культурного наследия в целях обоснования целесообразности включения данных объектов в реестр; - документы, обосновывающие включение объектов культурного наследия в реестр; - земли, подлежащие воздействию земляных, строительных, мелиоративных, хозяйственных работ, предусмотренных статьей 25 Лесного кодекса Российской Федерации работ по использованию лесов (за исключением работ, указанных в пунктах 3, 4 и 7 части 1 статьи 25 Лесного кодекса Российской Федерации) и иных работ, в случае, если указанные земли расположены в границах территорий, утвержденных в соответствии с пунктом 34.2 пункта 1 статьи 9 Федерального закона;

		<ul style="list-style-type: none"> - документация или разделы документации, обосновывающие меры по обеспечению сохранности объекта культурного наследия, включенного в реестр, выявленного объекта культурного наследия либо объекта, обладающего признаками объекта культурного наследия, при проведении земляных, мелиоративных, хозяйственных работ, указанных в статье 30 Федерального закона работ по использованию лесов и иных работ в границах территории объекта культурного наследия либо на земельном участке, непосредственно связанном с земельным участком в границах территории объекта культурного наследия; - документация, за исключением научных отчетов о выполненных археологических полевых работах, содержащая результаты исследований, в соответствии с которыми определяется наличие или отсутствие объектов, обладающих признаками объекта культурного наследия, на земельных участках, подлежащих воздействию земляных, строительных, мелиоративных, хозяйственных работ, указанных в статье 30 Федерального закона работ по использованию лесов и иных работ.
32.	Чаев Станислав Евгеньевич	<ul style="list-style-type: none"> - проектная документация на проведение работ по сохранению объектов культурного наследия; - документация или разделы документации, обосновывающие меры по обеспечению сохранности объекта культурного наследия, включенного в реестр, выявленного объекта культурного наследия либо объекта, обладающего признаками объекта культурного наследия, при проведении земляных, мелиоративных, хозяйственных работ, указанных в статье 30 Федерального закона работ по использованию лесов и иных работ в границах территории объекта культурного наследия либо на земельном участке, непосредственно связанном с земельным участком в границах территории объекта культурного наследия; - проекты зон охраны объекта культурного наследия.
33.	Черосов Николай Михайлович	<ul style="list-style-type: none"> - выявленные объекты культурного наследия в целях обоснования целесообразности включения данных объектов в реестр. - документы, обосновывающие включение объектов культурного наследия в реестр; - документы, обосновывающие исключение объектов культурного наследия из реестра;

ПРОЕКТНО-ИЗЫСКАТЕЛЬСКИЕ РЕШЕНИЯ В СТРОИТЕЛЬСТВЕ

197082, г. САНКТ-ПЕТЕРБУРГ, БОГАТЫРСКИЙ ПР., д.49, к.2, пом.318
ОГРН 1177847165198, ИНН 7814690758, КПП 781401001
р/с 40702810210000127151 в АО "ТИНЬКОФФ БАНК", БИК 044525974, 30101810145250000974



29.11.2021

№ _____

СПРАВКА

Дана о том, что следующие сотрудники Общества с ограниченной ответственностью «Проектно-изыскательские решения в строительстве» работают в ООО «ПИРС» в должности экспертов:

Соболев Владислав Юрьевич – эксперт (приказ об аттестации эксперта Минкультуры РФ от 09 ноября 2021 г. № 1809), приказ о приеме на работу № Л-23 от 02.09.2019, принят по трудовому договору б/№ от 02.09.2019 г. с 02.09.2019 по настоящее время

Михайлова Елена Робертовна – эксперт (приказ об аттестации эксперта Минкультуры РФ от 09 ноября 2021 г. № 1809), приказ о приеме на работу № Л-10 от 31.05.2019, принят по трудовому договору б/№ от 31.05.2019 г. с 01.06.2019 по настоящее время

Хвоцинская Наталия Вадимовна - эксперт (приказ об аттестации эксперта Минкультуры РФ от 09 ноября 2021 г. № 1809), приказ о приеме на работу № Л-2 от 09.01.2019, принят по трудовому договору б/№ от 09.01.2019 г. с 09.01.2019 по настоящее время

С уважением,
Генеральный директор



Т.В. Носова

/29.11.2021/

Трудовой договор

г. Санкт-Петербург

«09» января 2019 г.

Общество с ограниченной ответственностью «Проектно-изыскательские решения в строительстве», в лице Генерального директора **Носовой Татьяны Валерьевны**, действующего на основании Устава, именуемый в дальнейшем «Работодатель», с одной стороны, и **Хвоцинская Наталия Вадимовна**, именуемый (-ая) в дальнейшем «Работник», с другой стороны, заключили настоящий трудовой договор о нижеследующем:

1. Предмет договора

1.1 Работник принимает на себя выполнение обязанностей работу в качестве научного сотрудника в Общество с ограниченной ответственностью «Проектно-изыскательские решения в строительстве», для выполнения функций руководителя проекта по проведению археологических разведок и раскопок на территории Северо-Западного и Центрального Федеральных Округов в рамках проектов ООО «ПИРС», а так же проведения государственных историко-культурных экспертиз.

1.2. Работа по настоящему трудовому договору является для Работника работой по **совместительству**.

2. Прием на работу

2.1. Настоящий трудовой договор заключён на неопределённый срок.

2.2. Причина заключения трудового договора в соответствии со статьей 59 главы 10 Трудового Кодекса Российской Федерации для работы по договорам ООО «ПИРС».

2.3. Работник обязан приступить к работе с **«09» января 2019 г.**

2.4. Настоящий трудовой договор вступает в силу с момента его подписания обеими сторонами.

2.5. Испытательного срока работнику не устанавливается.

2.6. Работнику установлен следующий режим рабочего времени:

Пятидневная рабочая неделя продолжительностью 20 часов. Выходными днями является суббота и воскресенье. Перерыв для отдыха и питания 30 минут в удобное для работника время. Время начала и окончания рабочего дня Работник определяет самостоятельно.

3. Права и обязанности Работника

3.1. Работник осуществляет свою деятельность в соответствии с действующим законодательством Российской Федерации о труде, Уставом и Правилами внутреннего трудового распорядка Работодателя, должностной инструкцией и условиями настоящего трудового договора.

3.2. Работник подчиняется руководителю подразделения, Работодателю.

3.3 Работник имеет право:

-на предоставление ему работы, обусловленной настоящим трудовым договором;

-на обеспечение безопасности и условий труда, соответствующих государственным нормативным требованиям охраны труда;

-своевременно и в полном объёме получать установленную настоящим трудовым договором заработную плату;

-защиту своих трудовых прав, свобод и законных интересов всеми не запрещёнными законом способами.

Работник имеет иные права, предусмотренные трудовым законодательством Российской Федерации, настоящим трудовым договором.

3.4. Работник обязан:

-добросовестно исполнять свои трудовые обязанности, возложенные на него настоящим трудовым договором, порученную работу выполнять в сроки, предусмотренные рабочим процессом и указаниями руководства;

-под руководством ответственного исполнителя проводить научные исследования;

-участвовать в работе археологических экспедиций;

-составлять отчеты (разделы отчета) по теме или ее разделу (этапу, заданию);

-добросовестно, своевременно, на высоком профессиональном уровне и точно исполнять свои трудовые обязанности, соблюдать трудовую дисциплину;

-соблюдать требования по охране труда;

-заботиться о сохранности оборудования и иного имущества Работодателя в том числе находящемуся у Работодателя имуществу третьих лиц, если Работодатель несет ответственность за сохранность этого имущества, имуществу других работников;

-своевременно и точно исполнять распоряжения руководителя подразделения, Работодателя;

-выполнять требования внутренних нормативных документов;

-соблюдать Правила внутреннего трудового распорядка;

-экономно и рационально расходовать материальные ресурсы Работодателя;

-не разглашать и защищать сведения, составляющие коммерческую тайну Работодателя.

3.5. Работник должен знать:

-современные методы и средства организации исследований и разработок, в том числе с применением электронно-вычислительной техники;

-работник должен знать научные проблемы по тематике проводимых исследований, отечественную и зарубежную информацию по исследуемой теме;

-основы трудового законодательства и организации труда;

-правила и нормы охраны труда.

4. Права и обязанности Работодателя

4.1. Работодатель вправе:

-требовать от Работника исполнения ими трудовых обязанностей по настоящему трудовому договору, бережного отношения к имуществу Работодателя, соблюдения правил внутреннего трудового распорядка организации;

-устанавливать Работнику при условии выполнения им обязательств по настоящему трудовому договору вознаграждения (премии) по результатам работы (исполнению договора);

-привлекать работников к дисциплинарной и материальной ответственности в порядке, установленном законодательством.

Работодатель имеет иные права, предусмотренные трудовым законодательством Российской Федерации, настоящим трудовым договором.

4.2. Работодатель обязуется:

-соблюдать законодательство о труде и правила охраны труда, соглашений и трудовых договоров;

-предоставлять Работнику работу в соответствии с условиями настоящего трудового договора;

-обеспечивать Работнику условия труда, необходимые для выполнения им обязанностей по настоящему договору, в том числе предоставлять в распоряжение Работника необходимые технические средства в исправном состоянии, документацию и обеспечивать Работника иными средствами, необходимыми для исполнения им трудовых обязанностей;

-выплачивать Работнику за добросовестное исполнение трудовых обязанностей заработную плату в сроки и в порядке, установленных Правилами внутреннего трудового распорядка и настоящим трудовым договором;

-осуществлять обработку и обеспечивать защиту персональных данных работника в соответствии с законодательством Российской Федерации;

-знакомить Работника под роспись с принимаемыми локальными нормативными актами, непосредственно связанными с его трудовой деятельностью;

Работодатель исполняет иные обязанности, предусмотренные трудовым законодательством РФ и иными нормативными правовыми актами, содержащими нормы трудового права, соглашениями, локальными нормативными актами и настоящим трудовым договором.

5. Оплата труда и социальные гарантии

- 5.1. За выполнение трудовых обязанностей, предусмотренных настоящим трудовым договором, Работнику устанавливается заработная плата в размере 20 000 (Двадцать тысяч) рублей в месяц. Оплата труда производится пропорционально отработанному времени.
- 5.2. Выплата заработной платы Работнику производится в сроки и порядке, установленные правилами внутреннего трудового распорядка, иными локальными нормативными актами Работодателя.
- 5.3. С суммы заработной платы и с иных доходов Работник уплачивает налоги в размерах и порядке, предусмотренных законодательством РФ.
- 5.4. На Работника распространяются льготы, гарантии и компенсации, установленные законодательством Российской Федерации и локальными нормативными актами Работодателя.

6. Ответственность сторон трудового договора

- 6.1. Работодатель и Работник несут ответственность за неисполнение или ненадлежащее исполнение взятых на себя обязанностей и обязательств, установленных настоящим трудовым договором, локальными нормативными актами Работодателя, законодательством Российской Федерации.
- 6.2. За совершение дисциплинарного проступка, то есть неисполнение или ненадлежащее исполнение Работником по его вине возложенных на него трудовых обязанностей, к Работнику могут быть применены дисциплинарные взыскания, предусмотренные статьей 192 Трудового кодекса Российской Федерации.
- 6.3. Материальный ущерб, причиненный Работнику Работодателем, а также ущерб, нанесенный Работнику увечьем или иным повреждением здоровья в период исполнения им трудовых обязанностей, подлежит возмещению Работодателем в соответствии с действующим трудовым законодательством РФ.
- 6.4. Ущерб, причиненный Работником Работодателю при исполнении им своих трудовых обязанностей, подлежит возмещению в соответствии с действующим трудовым законодательством РФ.
- 6.5. Ущерб, причиненный Работником Работодателю не в связи с исполнением им трудовых обязанностей, подлежит возмещению в соответствии с действующим трудовым законодательством РФ.
- 6.6. Работник и работодатель могут быть привлечены к материальной и иным видам юридической ответственности в случаях и порядке, предусмотренных трудовым законодательством и иными федеральными законами.

7. Изменение и прекращение трудового договора

- 7.1. Каждая из сторон настоящего трудового договора вправе ставить перед другой стороной вопрос о его дополнении или ином изменении трудового договора, которые по соглашению сторон оформляются дополнительным соглашением, являющимся неотъемлемой частью трудового договора. При этом все указанные изменения и дополнения будут иметь правовую силу только в случаях их письменного оформления и подписания сторонами в качестве неотъемлемой части настоящего трудового договора.
- 7.2. Изменения и дополнения могут быть внесены в настоящий трудовой договор по соглашению сторон также в следующих случаях:
- а) при изменении законодательства Российской Федерации в части, затрагивающей права, обязанности и интересы сторон, а также при изменении локальных нормативных актов Работодателя;
- б) в других случаях, предусмотренных Трудовым кодексом Российской Федерации.
- 7.3. При изменении Работодателем условий настоящего договора (за исключением трудовой функции) по причинам, связанным с изменением организационных или технологических условий труда, Работодатель обязан уведомить об этом Работника в письменной форме не позднее чем за два месяца до их изменения (статья 74 Трудового кодекса Российской Федерации).
- О предстоящем увольнении в связи с ликвидацией организации, сокращением численности или штата работников организации Работодатель обязан предупредить работника персонально и под роспись не менее чем за два месяца до увольнения.
- 7.4. Настоящий трудовой договор прекращается только по основаниям, установленным Трудовым кодексом Российской Федерации и иными федеральными законами. При расторжении трудового договора Работнику предоставляются гарантии и компенсации, предусмотренные главой 27 Трудового кодекса Российской Федерации, а также другими нормами Трудового кодекса Российской Федерации и иных федеральных законов.

8. Заключительные положения

- 8.1. Трудовые споры и разногласия сторон по вопросам соблюдения условий настоящего трудового договора разрешаются по соглашению сторон, а в случае не достижения соглашения рассматриваются комиссией по трудовым спорам и (или) судом в порядке, установленном законодательством Российской Федерации.
- 8.2. В части, не предусмотренной настоящим трудовым договором, стороны руководствуются законодательством Российской Федерации.
- 8.3. Все материалы, созданные с участием Работника и по заданиям Работодателя являются собственностью Работодателя.
- 8.4. Стороны берут на себя обязательства не разглашать условия настоящего трудового договора без обоюдного согласия.
- 8.5. Настоящий трудовой договор заключен в двух экземплярах (если иное не предусмотрено законодательством), имеющих одинаковую юридическую силу. Один экземпляр хранится Работодателем в личном деле Работника, второй – у Работника.

9. Адреса и подписи сторон договора

Работодатель: Общество с ограниченной ответственностью «Проектно-исследовательские решения в строительстве»	Работник: ФИО (полностью) Хвоцинская Наталия Вадимовна
Юридический адрес: 197372, Россия, г. Санкт-Петербург, ул. Староодревенская, д.20, к.2, лит.А, пом.7-Н, оф.1	Адрес:
Телефон: 8 (911) 901-38-80 E-mail: 9013880@mail.ru	Паспорт: выдан Страховое свидетельство:
ИНН / КПП: 7814690758 / 781401001	Дата рождения: 28.05.1951



Работник
Хвоцинская Наталия Вадимовна
Н.В. Хвоцинская
подпись

ПРИЛОЖЕНИЕ № 4

по результатам государственной историко-культурной экспертизы земельных участков, подлежащих воздействию земляных, строительных, мелиоративных, хозяйственных и (или) иных работ, предусмотренных статьей 25 Лесного кодекса РФ работ по использованию лесов (за исключением работ, указанных в пунктах 3, 4 и 7 части 1 статьи 25 Лесного кодекса РФ) и иных работ, в случае если федеральный орган охраны объектов культурного наследия и орган охраны объектов культурного наследия субъекта РФ не имеет данных об отсутствии на указанном земельном участке объектов археологического наследия, включенных в реестр, и выявленных объектов археологического наследия (пп. «д» п. 11 (1) Положения о Государственной историко-культурной экспертизе, утвержденного Постановлением Правительства РФ от 15 июля 2009 года № 569), по объекту: «Газопровод межпоселковый пос. Янега - дер. Харевщина - г. п. Свирьстрой Лодейнопольского района»

КОПИЯ ДОГОВОРА И ПРИЛОЖЕНИЙ К НЕМУ

ДОГОВОР ПОДРЯДА № 761-11213-19

г. Санкт-Петербург

«01» 11 2019г.

Общество с ограниченной ответственностью «Проектно-изыскательские решения в строительстве», именуемое в дальнейшем «Исполнитель», в лице генерального директора Носовой Татьяны Валерьевны, действующего на основании Устава, с одной стороны, и

Акционерное общество «Газпром газораспределение Ленинградская область», именуемое в дальнейшем «Заказчик», в лице заместителя генерального директора по капитальному строительству и инвестициям Кипуровой Натальи Викторовны, действующего на основании доверенности №58-04 от 09 апреля 2019 г., с другой стороны, вместе именуемые «Стороны», заключили настоящий договор (далее – Договор) о нижеследующем:

1. Предмет Договора

1.1. Исполнитель обязуется на основании заявок Заказчика выполнить работы, указанные в Приложении № 1 к настоящему Договору, на объектах, указанных в Приложении № 1 к настоящему Договору, а Заказчик принять и оплатить результаты выполненных работ.

1.2. Технические и другие требования к работам, являющимся предметом настоящего Договора, в соответствии с которыми Исполнитель обязуется их выполнить, изложены в Техническом задании (Приложение № 1 к настоящему Договору).

2. Цена Договора и порядок оплаты

2.1. Общая стоимость работ по настоящему договору составляет 12 351 778,66 руб. (Двенадцать миллионов триста пятьдесят одна тысяча семьсот семьдесят восемь) рублей 66 копеек, НДС не облагается.

2.2. Стоимость работ по каждому объекту определяется согласно Техническому заданию (Приложение № 1 к Техническому заданию к настоящему Договору) и указывается в Заявке на выполнение работ (Приложение № 2 к настоящему Договору).

2.3. Стоимость работ по договору включает компенсацию всех издержек Исполнителя и причитающееся ему вознаграждение.

2.4. Оплата выполненных работ осуществляется путем перечисления денежных средств на расчетный счет Исполнителя, указанный в настоящем Договоре, в следующем порядке в течение 30-ти банковских дней после подписания акта приема-передачи выполненных работ.

2.5. Основанием для осуществления расчетов являются оформленные в соответствии с условиями настоящего Договора акты приема-передачи выполненных работ и выставленные Заказчику счета.

2.6. Датой оплаты считается дата списания денежных средств с расчетного счета Заказчика.

2.7. Стороны пришли к соглашению о том, что предусмотренный настоящим договором порядок расчетов не является коммерческим кредитом. Положения п.1 ст.317.1 Гражданского кодекса Российской Федерации к отношениям сторон не применяются.

3. Права и обязанности Сторон

3.1. Исполнитель обязан:

3.1.1. В согласованные сроки и качественно выполнить работы, предусмотренные настоящим Договором.

3.1.2. Нести полную ответственность за качество выполняемых работ по настоящему Договору.

3.1.3. Информировать Заказчика о ходе выполнения работ, с предоставлением пообъектного отчета.

3.1.4. Исполнять полученные в ходе проведения работ указания Заказчика, если такие указания не противоречат условиям настоящего Договора и не представляют собой вмешательство в оперативно-хозяйственную деятельность Исполнителя.

3.1.5. В случаях, предусмотренных действующим законодательством, Исполнитель, в целях выполнения работ по настоящему Договору, обязан согласовать с исполнительными органами государственной власти или органами местного самоуправления документы (материалы) и (или) передать их в указанные органы.

3.1.6. Исполнитель не вправе передавать результаты выполненных работ по настоящему Договору и иным образом разглашать его содержание третьим лицам без письменного согласия Заказчика.

3.1.7. Исполнитель обязан письменно предупредить Заказчика обо всех не зависящих от него обстоятельствах, которые создают невозможность завершения выполняемых работ по настоящему Договору, в срок не более 3 календарных дней с даты возникновения данных обстоятельств, при этом Исполнитель освобождается от ответственности за нарушение сроков сдачи выполненных работ.

3.1.8. Письменно информировать Заказчика за 5 календарных дней до начала предполагаемой сдачи-приемки выполненных работ о готовности к сдаче.

3.1.9. При завершении работ по каждой заявке и после информирования об этом Заказчика, Исполнитель предоставляет Заказчику Акт о приёмке выполненных работ, с приложением к нему документов, предусмотренных Техническим заданием (Приложение № 1 к настоящему Договору).

3.1.10. В случае привлечения к выполнению работ по настоящему Договору субподрядчика (соисполнителя), Исполнитель обязан в течение 1 (одного) рабочего дня с даты заключения договора с субподрядчиком направить Заказчику по электронной почте rks@gazprom-lenobl.ru копию заключенного договора с обязательным указанием наименования субподрядчика, фирменного наименования субподрядчика, места нахождения субподрядчика, ИНН субподрядчика, предмета и цены договора, принадлежности субподрядчика к числу субъектов малого или среднего предпринимательства.

Исполнитель не обязан привлекать к исполнению договора субподрядчиков (соисполнителей) из числа субъектов малого или среднего предпринимательства.

3.2. Исполнитель имеет право:

3.2.1. Требовать оплаты результатов выполненных работ в соответствии с условиями настоящего Договора.

3.3. Заказчик обязан:

3.3.1. Требовать от Исполнителя устранения недостатков выполненных работ.

3.3.2. Оказывать содействие Исполнителю в выполнении работ по настоящему Договору, обеспечить доступ на объекты, в отношении которых Исполнитель будет проводить работы.

3.3.3. Принять выполненные работы и оплатить их Исполнителю в порядке и на условиях, предусмотренных настоящим Договором.

3.3.4. Немедленно информировать Исполнителя обо всех изменениях, которые могут повлиять на выполнение работ по настоящему Договору.

3.4. Заказчик вправе:

3.4.1. Осуществлять текущий контроль и надзор за деятельностью Исполнителя по выполнению условий настоящего Договора, запрашивать необходимую информацию или документацию, связанную с выполнением работ.

3.4.2. Если Исполнитель не приступает своевременно к исполнению настоящего Договора, нарушает промежуточные сроки, либо выполняет работу настолько медленно, что окончание её к сроку становится явно невозможным, а также не предоставляет Заказчику информацию, предусмотренную п. 3.1.3. настоящего договора, Заказчик вправе отказаться от исполнения настоящего Договора.

3.4.3. В любое время, до сдачи ему результатов выполненных работ, отказаться от исполнения настоящего Договора, уплатив Исполнителю часть установленной цены пропорционально части работы, выполненной до получения извещения Исполнителем об отказе Заказчика от исполнения настоящего Договора.

3.4.4. Отказать в приемке работ, если в силу каких-либо причин Исполнитель не правомочен их выполнять.

3.4.5. Отказаться от оплаты выполненных работ, не согласованных с Заказчиком.

3.4.6. Требовать от Исполнителя безвозмездного устранения недостатков результата выполненной работы, выявленных при его принятии, в 15-дневный срок с момента его предоставления Заказчиком, либо в случае обнаружения недостатков, которые не могут быть устранены Исполнителем, отказаться от приемки выполненных работ, либо устранить недостатки своими силами или поручить выполнение обязательств третьим лицам за счет Исполнителя.

3.4.7. Принять результаты работ в случае досрочного выполнения работ Исполнителем.

4. Прием-передача результатов выполненных работ

4.1. После выполнения работ ИСПОЛНИТЕЛЬ направляет в адрес ЗАКАЗЧИКА подписанный Акт приема-передачи выполненных работ (Приложение № 3 к настоящему Договору, далее - Акт) в двух экземплярах.

4.2. ЗАКАЗЧИК в течение 10 (десяти) дней со дня получения Акта приема-передачи работ обязан направить ИСПОЛНИТЕЛЮ подписанный Акт или мотивированный отказ от приемки работ с указанием перечня необходимых доработок и сроков их выполнения.

4.3. Течение срока выполнения работ по отдельной заявке, установленного в Приложении № 1 к договору, не приостанавливается в связи с исправлением недостатков (выполнением доработок).

4.4. В случае досрочного выполнения работ ЗАКАЗЧИК вправе досрочно принять и оплатить работы.

5. Порядок и сроки выполнения работ по Договору

5.1. Исполнитель выполняет работы по заявкам Заказчика в порядке и в сроки, указанные в Техническом задании (Приложение № 1 к настоящему Договору).

5.2. Сроки сдачи результатов выполненных работ могут быть увеличены по соглашению Сторон исключительно в случае:

-задержки выдачи документов (материалов) исполнительными органами государственной власти или органами местного самоуправления более чем на 10 календарных дней после окончания срока, установленного для рассмотрения (согласования) документов (материалов) в указанных органах;

-вступления в действие нормативных правовых актов, которые изменяют требования к выполняемым работам либо влекут за собой необходимость проведения дополнительных работ.

6. Обстоятельства непреодолимой силы

6.1. Стороны освобождаются от ответственности за неисполнение или ненадлежащее исполнение обязательств по настоящему Договору, если исполнение оказалось невозможным вследствие обстоятельств непреодолимой силы (форс-мажор), возникших после заключения Договора, а именно: стихийные бедствия; военные действия; революции; изменения в законодательстве или принятие к исполнению нормативных ведомственных актов, препятствующих или делающих невозможным исполнение обязательств по настоящему Договору.

6.2. Сторона, для которой создалась невозможность исполнения обязательств по настоящему Договору, обязана сообщить другой Стороне об этом в письменной форме не позднее пяти дней с момента наступления обстоятельств непреодолимой силы.

6.3. При наступлении форс-мажорных обстоятельств исполнение обязательств по настоящему Договору отодвигается соразмерно времени, в течение которого действуют эти обстоятельства.

7. Расторжение Договора

7.1. Досрочное расторжение настоящего Договора возможно по соглашению Сторон оформленному в письменной форме.

7.2. Заказчик вправе расторгнуть настоящий Договор в одностороннем порядке и потребовать от Исполнителя возмещения понесенных убытков в следующих случаях:

- Исполнитель не приступает своевременно к исполнению настоящего Договора или выполняет работу настолько медленно, что окончание её к сроку становится явно невозможным;

- Исполнитель нарушает сроки выполнения работ, установленные Техническим заданием (Приложение № 1 к настоящему Договору) более чем на 10 календарных дней;

- Исполнитель нарушил сроки выполнения не по вине Заказчика более двух раз;

- Исполнитель допустил нарушение условий настоящего Договора, которое привело к существенному снижению качества Работ;

- Исполнитель по результатам выполненных работ представил документы (материалы) ненадлежащего качества и не исправил их в срок, установленный п. 3.4.6. настоящего Договора;

- лицензии или квалификационные аттестаты, подтверждающие право Исполнителя выполнять работы по договору, были аннулированы.

7.3. В случае расторжения настоящего Договора в одностороннем порядке, сторона договора, являющаяся инициатором расторжения, письменно извещает об этом другую сторону с указанием причины расторжения. Договор считается расторгнутым с даты получения данного уведомления.

7.4. Исполнитель вправе расторгнуть настоящий Договор в одностороннем порядке в следующих случаях:

- при приостановке выполнения работ по письменному указанию Заказчика на срок, превышающий 1 месяц;

8. Порядок разрешения споров

8.1. Все споры и разногласия, возникающие в связи с исполнением настоящего договора, Стороны решают в претензионном порядке. Срок рассмотрения претензии и предоставления ответа на нее составляет десять дней от даты получения претензии.

8.2. В случае, если указанные споры и разногласия не могут быть урегулированы путем переговоров или в претензионном порядке, они подлежат разрешению в арбитражном суде по месту нахождения Заказчика.

9. Ответственность Сторон

9.1. За неисполнение или ненадлежащее исполнение своих обязательств по настоящему Договору Стороны несут ответственность в соответствии с действующим законодательством Российской Федерации.

9.2. Сторона, нарушившая свои обязательства по настоящему Договору, должна устранить эти нарушения в возможно короткий срок.

9.3. Исполнитель несет ответственность за нарушение как начального и конечного, так и промежуточных сроков выполнения работ, предусмотренных настоящим Договором.

9.4. Исполнитель несет ответственность перед Заказчиком за качество выполненных работ в течение с момента подписания акта о приемке выполненных работ Сторонами.

9.5. Исполнитель не несет ответственности перед Заказчиком за нарушение сроков, предусмотренных

настоящим Договором, в случае нарушения сроков выдачи документов (материалов) государственными или муниципальными органами (п. 3.1.5 настоящего Договора), в случае, если докажет, что задержка в выдаче документов (материалов) произошла не по вине Исполнителя.

9.6. При нарушении Исполнителем сроков выполнения работ, установленных Спецификацией, Заказчик вправе потребовать от Исполнителя уплаты пени в размере 0,1 % от стоимости работ по Договору за каждый день просрочки исполнения обязательств.

9.7. В случае расторжения Договора по основаниям, предусмотренным п.7.2. настоящего договора, Заказчик вправе потребовать от Исполнителя уплаты штрафа в размере 10% от стоимости работ по Договору. Кроме того, Исполнитель обязан возместить Заказчику понесенные убытки, в том числе убытки, связанные с привлечением третьих лиц для завершения невыполненных Исполнителем по настоящему договору работ.

9.8. Проценты на сумму аванса и/или отсроченного платежа в соответствии со ст. 317.1 Гражданского кодекса Российской Федерации не начисляются и оплате не подлежат.

9.9. Начисление и уплата неустойки за неисполнение или ненадлежащее исполнение условий настоящего Договора производится на основании и в соответствии с письменной обоснованной претензией, признанной виновной стороной. Если претензия виновной стороной не признается, то сумма неустойки, причитающаяся к уплате, определяется в судебном порядке. Уплата неустойки не снимает с виновной стороны обязательств по исполнению условий настоящего Договора.

9.10. В случаях, когда работа выполнена Исполнителем с отступлениями от настоящего договора, ухудшившими результат работы, или с иными недостатками, которые делают его не пригодным для обычного использования, Заказчик вправе по своему выбору потребовать от Исполнителя:

- безвозмездного устранения недостатков в разумный срок;
- соразмерного уменьшения установленной за работу цены;
- возмещения своих расходов на устранение недостатков.

9.11. В случае привлечения Заказчика к ответственности, в том числе материальной, вследствие нарушения Исполнителем требований, установленных п. 3.1.10. настоящего Договора, Исполнитель обязан возместить Заказчику причиненные убытки.

10. Обеспечение исполнения договора

10.1. Исполнитель предоставляет Заказчику обеспечение исполнения договора в следующем порядке, сроки и размере: не предоставляется.

10.2. Предоставленное обеспечение по настоящему Договору возвращается Заказчиком Исполнителю в следующем порядке и сроки: не предоставляется.

11. Порядок заключения и срок действия договора

11.1. Настоящий Договор вступает в силу с даты его заключения и действует до 31 декабря 2019 года, а в части принятых по Договору обязательств - до их полного исполнения Сторонами.

11.2. Настоящий Договор составлен по итогам несостоявшейся закупочной процедуры (протокол № 194643 от 19.08.2019г, извещение №31908155821) и направлен на подписание Исполнителю по адресу электронной почты: nosovatianav@gmail.com

11.3. Договор заключается в порядке и сроки, установленные Извещением или Документацией о закупке.

11.4. В случае нарушения Исполнителем порядка и сроков подписания настоящего Договора, установленных Извещением или Документацией о закупке, настоящий Договор считается незаключенным, а Исполнитель - уклонившимся от заключения настоящего Договора.

12. Заключительные положения

12.1. Настоящий Договор составлен в двух экземплярах, имеющих одинаковую юридическую силу (по одному экземпляру для каждой из Сторон).

12.2. Любые изменения и дополнения к настоящему Договору действительны при условии, что они совершены в письменной форме и подписаны уполномоченными представителями обеих Сторон.

12.3. В случае изменения реквизитов, Стороны настоящего Договора обязаны уведомить об этом друг друга в письменной форме в срок не более 10 календарных дней.

12.4. В течение 3 (трех) календарных дней с даты заключения настоящего Договора Исполнитель предоставляет Заказчику сведения о цепочке собственников Исполнителя, включая бенефициаров, (в том числе конечных), и об исполнительных органах Исполнителя по адресу электронной почты: с подтверждением соответствующими документами.

В случае изменения в цепочке собственников Исполнителя, включая бенефициаров, (в том числе конечных), и (или) в исполнительных органах Исполнителя последний представляет Заказчику информацию об

изменениях по адресу электронной почты: okz-beneficiar@gazprom-lenobl.ru в течение 3 (трех) календарных дней после таких изменений с подтверждением соответствующими документами.

12.5. Заказчик вправе в одностороннем порядке отказаться от исполнения договора в случае неисполнения Исполнителем обязанностей, предусмотренных пунктами 3.1.10 и 12.4. настоящего Договора. В этом случае настоящий договор считается расторгнутым с даты получения Исполнителем письменного уведомления Заказчика об отказе от исполнения договора или с иной даты, указанной в таком уведомлении.

13. Приложения

13.1. К настоящему Договору прилагаются и являются неотъемлемой его частью:

- Техническое задание (Приложение № 1) на 9 л.,
- Заявка на выполнение работ № (Приложение № 2) на 10 л.,
- Акт приема-передачи выполненных работ (оказанных услуг) (Приложение № 3)

14. Реквизиты и подписи Сторон

Заказчик:

Акционерное общество «Газпром газораспределение Ленинградская область»

Место нахождения: 188507, Ленинградская область, Ломоносовский район, гп Новоселье, Здание административного корпуса. Нежилое. Лит. А А1
Адрес для корреспонденции: 192148, ул. Пинегина, д. 4, г. Санкт-Петербург
ИНН/КПП 4700000109/472501001
р/с 40702810109000000098
в АО «АБ «РОССИЯ»
к/с 30101810800000000861
БИК 044030861

Исполнитель:

Общество с ограниченной ответственностью «Проектно-изыскательские решения в строительстве»

Юридический адрес организации
197372, Россия, г. Санкт-Петербург, ул. Стародеревенская, д.20, к.2, лит.А, пом.7-Н, оф.1
Фактический адрес:
197082, г. Санкт-Петербург, Богатырский пр., д.49, к.2, пом.318
ИНН 7814690758
ОГРН 1177847165198
КПП 781401001
Расчетный счет 40702810210000127151
Банк АО "ТИНЬКОФФ БАНК"
Юридический адрес банка Москва, 123060, 1-й Волоколамский проезд, д. 10, стр. 1
Корр.счет банка 30101810145250000974
ИНН банка 7710140679
БИК банка 044525974
ОКПО 15589889
ОКАТО 40270562000
ОКТМО 40322000000
ОКОГУ 4210014
ОКФС 16
ОКОПФ 12300

Заместитель генерального директора по капитальному строительству и инвестициям



Генеральный директор



ТЕХНИЧЕСКОЕ ЗАДАНИЕ

Предмет работ: Проведение научно-исследовательских археологических работ в виде историко-культурного научного археологического обследования (разведки) с целью проведения государственной историко-культурной экспертизы земельного участка на 2019 г. для нужд АО «Газпром газораспределение Ленинградская область» в порядке, установленном статьей 45.1 ФЗ №73 от 25.06.2002 г.

1. Объект выполнения работ и его краткая характеристика:

Проведение историко-культурной экспертизы земельного участка путем археологической разведки в порядке, установленном статьей 45.1 ФЗ №73 от 25.06.2002 г.;

Разработка раздела об обеспечении сохранности объектов культурного наследия;

Прохождение государственной историко-культурной экспертизы раздела проектной документации об обеспечении сохранности объектов культурного наследия.

Ширина полосы отвода – 4,0 - 10,0 м.

2. Место (регион) выполнения работ: Ленинградская область

3. Срок выполнения работ:

Начало выполнения работ: В течение 1 календарного дня от даты заключения договора

Окончание выполнения работ: 31.12.2019 г.

4. Требования к Исполнителю.

№ п/п	Требования к Исполнителю	Документы, подтверждающие соответствие Исполнителя
1.	Наличие в штате Исполнителя и(или) привлекаемого им субподрядчика/соисполнителя (в случае, если участник привлекает к выполнению работ по договору, являющегося предметом закупки, третье лицо) работника, гражданина РФ, имеющего высшее образование и обладающего научными и практическими познаниями, необходимыми для проведения археологических полевых работ и подготовки научного отчета о выполненных археологических полевых работах	Копия трудового договора, копия документа(ов) об образовании, копия паспорта гражданина РФ
2.	Уставными целями деятельности Исполнителя и(или) привлекаемого им субподрядчика/соисполнителя (в случае, если Исполнитель привлекает к выполнению работ по договору, третье лицо) являются проведение археологических полевых работ, и (или) связанные с проведением археологических полевых работ научные исследования, и (или) выявление и собирание музейных предметов и музейных коллекций, и (или) подготовка кадров высшей квалификации по соответствующей специальности	Копия устава
3.	Исполнитель и(или) привлекаемого им субподрядчика/соисполнителя - обязан обладать научными и практическими знаниями, необходимыми для проведения экспертизы, и удовлетворять следующим требованиям: - иметь высшее и (или) послевузовское профессиональное образование по направлению (специальности), соответствующему профилю экспертной деятельности, в исключительных случаях допускается среднее	1)Копии документов (диплом), подтверждающих наличие необходимого уровня образования; 2)Копии документов, подтверждающих наличие необходимого стажа в зависимости от вида объекта, для

<p>профессиональное или дополнительное образование по профилю экспертной деятельности (если эксперт привлекается для проведения экспертизы объектов, указанных в подпункте "д" пункта 11(1) Положения о государственной историко-культурной экспертизе, утвержденного Постановлением Правительства РФ от 15.07.2009 N 569 (далее – Положение), необходимо высшее образование (бакалавриат, специалитет, магистратура, подготовка кадров высшей квалификации, осуществляемая по результатам освоения программ подготовки научно-педагогических кадров в аспирантуре) по специальностям "история", "музейное дело и охрана памятников" и "археология");</p> <ul style="list-style-type: none"> - иметь предшествующий стаж практической работы по профилю экспертной деятельности не менее 10 лет (если эксперт привлекается для проведения экспертизы объектов, указанных в подпункте "д" пункта 11(1) Положения, стаж археологических полевых работ на основании разрешения, выдаваемого федеральным органом охраны объектов культурного наследия на основании заключения Российской академии наук и подтверждающего право на проведение одного из видов археологических полевых работ (далее - открытый лист), должен составлять не менее 10 лет); - обладать знанием международных актов и законодательства Российской Федерации в области сохранения, использования, популяризации и государственной охраны объектов культурного наследия (памятников истории и культуры) народов Российской Федерации; - обладать умением проводить необходимые исследования, оформлять по их результатам соответствующие документы и заключения экспертизы; <p>Исполнитель - индивидуальный предприниматель или физическое лицо должен быть аттестован в соответствующей предмету настоящего запроса предложений области аттестации.</p> <p>Требование установлено:</p> <ul style="list-style-type: none"> - подпунктом «а» пункта 7, пунктом 9 Постановления Правительства РФ от 15.07.2009 №569 «Об утверждении Положения о государственной историко-культурной экспертизе»; - пунктом 9 раздела IV Приказа Минкультуры РФ от 26.08.2010 №563 «Об утверждении Положения о порядке аттестации экспертов по проведению государственной историко-культурной экспертизы». 	<p>экспертизы которого привлекается эксперт;</p> <p>3) Копия Приказа Минкультуры России, подтверждающего прохождение аттестации в области, соответствующей предмету договора.</p>
---	---

5. Привлечение Исполнителем Субподрядчика: Допускается

6. Условия выполнения работ:

1. Работы выполняются на территории Ленинградской области

2. Работы выполняются по заявкам Заказчика. Объем и перечень работ, указанный в заявке, формируется на основании Приложения №1 к Техническому заданию.

В заявке указывается объем, перечень и адрес выполнения работ.

Сметная документация входит в состав заявки и предоставляется Исполнителю совместно с заявкой Заказчика.

Срок начала выполнения работ по отдельной заявке: в течение 3 календарных дней от даты поступления заявки.

Срок выполнения работ по каждой отдельной заявке: в течение 90 календарных дней от даты начала поступления работ. Исполнитель имеет право выполнить работы по заявке досрочно.

Заказчик не позднее, чем за 1 календарный день, передает Исполнителю техническое задание на выполнение работ по конкретному объекту.

Срок подачи Заказчиком последней заявки Исполнителю на выполнение работ: за 93 календарных дня до даты окончания общего срока выполнения работ по Договору.

Объемы работ по объектам указаны в Сметной документации (Приложение №2 к Техническому заданию).

3. Состав, сроки, порядок и форма представления отчетной документации:

3.1. По результатам выполненных работ представить заказчику:

- Научно-технический отчет;

- Акт государственной историко-культурной экспертизы земельного участка.

*Отчетная документация должна соответствовать требованиям «Положения о порядке производства археологических раскопок и разведок и об открытых листах»

- Раздел проектной документации об обеспечении сохранности объектов культурного наследия;

- Акт государственной историко-культурной экспертизы раздела проектной документации об обеспечении сохранности объекта культурного наследия.

3.2. Окончательные материалы представить на магнитном и бумажном носителях

На бумажном носителе в виде текстовой и графической частей и приложений:

- Научно-технический отчет, Раздел проектной документации об обеспечении сохранности объектов культурного наследия в 2 экз. на бумажном носителе и 1 экз. на электронном носителе;

- Акт государственной историко-культурной экспертизы земельного участка в 2 экз. на бумажном носителе (из них 1- для Исполнителя)

- Акт государственной историко-культурной экспертизы раздела проектной документации об обеспечении сохранности объекта культурного наследия в 2 экз. на бумажном носителе (из них 1- для Исполнителя)

В цифровой форме:

- графические материалы в формате Adobe Acrobat (*.pdf);

- текстовые документы в формате Adobe Acrobat (*.pdf).

4. Проведение научно-исследовательских археологических работ в виде историко-культурного научного археологического обследования и прохождение государственной историко-культурной экспертизы земельного участка под строительство объекта в соответствии с Законом РФ "Об объектах культурного наследия (памятниках истории и культуры) народов Российской Федерации" от 25 июня 2002 года N 73-ФЗ

5. Разработка раздела проектной документации об обеспечении сохранности объектов культурного наследия в виде разработки проектной документации об обеспечении сохранности объектов культурного наследия и прохождение государственной историко-культурной экспертизы раздела проектной документации об обеспечении сохранности объекта культурного наследия в соответствии с Законом РФ "Об объектах культурного наследия (памятниках истории и культуры) народов Российской Федерации" от 25 июня 2002 года N 73-ФЗ.

Оплата выполненных работ производится Заказчиком при наличии оригиналов первичных документов (товарная накладная/ акт выполненных работ (услуг) и счет-фактура – для плательщиков НДС), оформленных в соответствии с требованиями действующего законодательства РФ.

7. Требования к качеству и безопасности выполнения работ (наличие сертификатов, требования по гарантийному сроку, требования к используемым Подрядчиком материалам и т.д.):

Гарантийный срок на выполненные работы составляет 24 месяца со дня подписания обеими Сторонами Акта приема-передачи выполненных работ.

8. Перечень нормативной документации:

12.1. Закон РФ "Об объектах культурного наследия (памятниках истории и культуры) народов Российской Федерации" от 25 июня 2002 года N 73-ФЗ.

12.2. Закон РСФСР «Об охране окружающей природной среды».

12.3. Постановление Совета министров СССР «Об охране и использовании памятников истории и культуры» от 16 сентября 1982 г.

12.4. Инструкция о порядке учета, обеспечения сохранности, содержания, использования и реставрации недвижимых памятников истории и культуры.

12.5. Инструкция по экологическому обоснованию хозяйственной и иной деятельности Минприроды РФ.

12.6. Методические указания по проведению проектных археологических работ в зонах народнохозяйственного строительства. М., Институт археологии АН СССР, 1990.

Заявка на выполнение работ № 19

г. Санкт-Петербург

26.06.2021 г.

Наименование объекта: «Газопровод межпоселковый пос. Янега - дер. Харевщина - г.п. Свирьстрой Лодейнопольского района Ленинградской области»

Местонахождение объекта: Ленинградская область, Лодейнопольский район

Характеристика объекта: земельный участок, предназначенный для проектирования и строительства объекта: «Газопровод межпоселковый пос. Янега - дер. Харевщина - г.п. Свирьстрой Лодейнопольского района Ленинградской области»

Наименование услуги	Срок выполнения работ	Количество	Стоимость за единицу без НДС	Общая стоимость без НДС
Проведение научно-исследовательских археологических работ в виде историко-культурного научного археологического обследования (разведки) с целью проведения государственной историко-культурной экспертизы земельного участка (до 2 шурфов включительно)	180 календарных дней	1 усл. ед	144 176,53	144 176,53
Проведение научно-исследовательских археологических работ в виде историко-культурного научного археологического обследования (разведки) с целью проведения государственной историко-культурной экспертизы земельного участка (дополнительный 1 шурф)	180 календарных дней	3 усл. ед	59 544,64	178 633,92
ИТОГО:			322 810,45	322 810,45

Подписи сторон:

ИСПОЛНИТЕЛЬ:
Генеральный директор
ООО «Проектно-изыскательские
решения в строительстве»



/ Т.В. Носова /

ЗАКАЗЧИК:
Заместитель генерального директора по
капитальному строительству и
инвестициям АО «Газпром
газораспределение Ленинградская
область»

М.П.



/ Н.В. Кипурова /

ПРИЛОЖЕНИЕ № 5

по результатам государственной историко-культурной экспертизы земельных участков, подлежащих воздействию земляных, строительных, мелиоративных, хозяйственных и (или) иных работ, предусмотренных статьей 25 Лесного кодекса РФ работ по использованию лесов (за исключением работ, указанных в пунктах 3, 4 и 7 части 1 статьи 25 Лесного кодекса РФ) и иных работ, в случае если федеральный орган охраны объектов культурного наследия и орган охраны объектов культурного наследия субъекта РФ не имеет данных об отсутствии на указанном земельном участке объектов археологического наследия, включенных в реестр, и выявленных объектов археологического наследия (пп. «д» п. 11 (1) Положения о Государственной историко-культурной экспертизе, утвержденного Постановлением Правительства РФ от 15 июля 2009 года № 569), по объекту: «Газопровод межпоселковый пос. Янега - дер. Харевщина - г. п. Свирьстрой Лодейнопольского района»

КОПИИ ДОКУМЕНТОВ, ПРЕДОСТАВЛЕННЫХ ЗАКАЗЧИКОМ



**ЗАМЕСТИТЕЛЬ
ПРЕДСЕДАТЕЛЯ ПРАВИТЕЛЬСТВА
ЛЕНИНГРАДСКОЙ ОБЛАСТИ -
ПРЕДСЕДАТЕЛЬ КОМИТЕТА ПО
СОХРАНЕНИЮ КУЛЬТУРНОГО
НАСЛЕДИЯ**

191311, Санкт-Петербург, ул. Смольного, д.3
Тел./факс: 8 (812) 539-45-00
E-mail: vo_coi@lenreg.ru

03.06.2021 № ИСХ-3232/2021

На № _____ от _____

Руководителю ПКЦ
АО "Газпром газораспределение
Ленинградская область"

И.В. Нефедовой

192148, г. Санкт-Петербург,
ул. Пинегина, д. 4
тел.: (812) 703-19-50/52
эл. адрес: office@gazprom-lenobl.ru

Уважаемая Наталья Викторовна!

В ответ на обращение от 27 апреля 2021 года № -61/4375 (входящий № 01-10-2469/2021 от 06 мая 2021 года), по вопросу наличия/отсутствия объектов культурного наследия на территории, предполагаемой под проектирование и строительство объекта «Газопровод межпоселковый пос. Янега-дер. Харевщина – г.п. Свирыстрой Лодейнопольского района» (далее – Объект), сообщаю следующее.

Согласно представленной схеме размещения Объекта, на указанных участках реализации проектных решений отсутствуют объекты культурного наследия, включенные в Единый государственный реестр объектов культурного наследия народов Российской Федерации, выявленные объекты культурного наследия и объекты, обладающие признаками объекта культурного наследия, в т.ч. и археологического. Прокладка Объекта предполагается вдоль существующих домовладений в теле дорог местного значения, а также в границах существующей высоковольтной линии электропередач.

Обращаем Ваше внимание, часть Объекта проходит по неосвоенному земельному участку от Вл 35 кВ Лодейнопольская-1 до места врезки в пос. Янега Лодейнопольского района Ленинградской области.

В отношении этого участка, комитет по сохранению культурного наследия Ленинградской области (далее – Комитет) не располагает сведениями об отсутствии на данной территории объектов, обладающих признаками объекта археологического наследия.

Согласно ст. 28 Федерального закона от 25 июня 2002 года № 73-ФЗ «Об объектах культурного наследия (памятниках истории и культуры) народов Российской Федерации» (далее – Федеральный закон № 73-ФЗ) в целях определения наличия или отсутствия объектов археологического наследия либо объектов, обладающих признаками объекта археологического наследия, на земельных участках, землях лесного фонда или в границах водных объектов или их частей, подлежащих воздействию земляных, строительных, мелиоративных, хозяйственных

работ, указанных в ст. 30 Федерального закона № 73-ФЗ работ по использованию лесов и иных работ, в случае, если указанные земельные участки, земли лесного фонда, водные объекты, их части расположены в границах территорий, утвержденных в соответствии с пп. 34.2 п. 1 ст. 9 Федерального закона № 73-ФЗ проводится государственная историко-культурная экспертиза.

В соответствии с п. 56 ст. 26 Федерального закона от 03 августа 2018 года № 342-ФЗ «О внесении изменений в градостроительный кодекс Российской Федерации и отдельные законодательные акты Российской Федерации» (далее – Федеральный закон № 342-ФЗ) до утверждения в соответствии с пп. 34.2 п. 1 ст. 9 Федерального закона № 73-ФЗ границ территорий, в отношении которых у федеральных органов государственной власти, органов государственной власти субъектов Российской Федерации и органов местного самоуправления, уполномоченных в области сохранения, использования, популяризации и государственной охраны объектов культурного наследия, имеются основания предполагать наличие на таких территориях объектов археологического наследия либо объектов, обладающих признаками объекта археологического наследия, государственная историко-культурная экспертиза проводится в соответствии с абзацем девятым ст. 28, абзацем третьим ст. 30, п. 3 ст. 31 Федерального закона № 73-ФЗ (в редакции, действовавшей до дня официального опубликования Федерального закона № 342-ФЗ).

Учитывая изложенное, Заказчик работ в соответствии со ст. 28, 30, 31, 32, 36, 45.1 Федерального закона «Об объектах культурного наследия (памятниках истории и культуры) народов Российской Федерации» № 73-ФЗ обязан:

обеспечить проведение и финансирование историко-культурной экспертизы земельного участка, подлежащего воздействию земляных, строительных, хозяйственных и иных работ, путем археологической разведки, в порядке, установленном ст. 45.1 Федерального закона;

представить в Комитет документацию, подготовленную на основе археологических полевых работ, содержащую результаты исследований, в соответствии с которыми определяется наличие или отсутствие объектов, обладающих признаками объекта культурного наследия на земельном участке, подлежащем воздействию земляных, строительных, хозяйственных и иных работ, а также заключение государственной историко-культурной экспертизы указанной документации (либо земельного участка).

В случае обнаружения в границе земельного участка, подлежащего воздействию земляных, строительных, хозяйственных и иных работ объектов, обладающих признаками объекта археологического наследия, и после принятия Комитетом решения о включении данного объекта в перечень выявленных объектов культурного наследия:

разработать в составе проектной документации раздел об обеспечении сохранности выявленного объекта культурного наследия или о проведении спасательных археологических полевых работ или проект обеспечения сохранности выявленного объекта культурного наследия либо план проведения спасательных археологических полевых работ, включающих оценку воздействия проводимых работ на указанный объект культурного наследия (далее документация или раздел

документации, обосновывающий меры по обеспечению сохранности выявленного объекта культурного (археологического) наследия);


получить по документации или разделу документации, обосновывающей меры по обеспечению сохранности выявленного объекта культурного наследия заключение государственной историко-культурной экспертизы и представить его совместно с указанной документацией в Комитете на согласование;

обеспечить реализацию согласованной Комитетом документации, обосновывающей меры по обеспечению сохранности выявленного объекта культурного (археологического) наследия.

Одновременно информирую, что в случае наличия документов, подтверждающих отсутствие в границах участка реализации проектных решений объектов, обладающих признаками объекта культурного наследия, просим предоставить их в Комитет для рассмотрения и принятия соответствующего решения о возможности проведения работ.

Заместитель Председателя Правительства
Ленинградской области - председатель
комитета по сохранению культурного наследия

В.О. Цой



Выписка из Единого государственного реестра недвижимости об объекте недвижимости
Сведения о характеристиках объекта недвижимости

На основании запроса от 21.05.2020 г., поступившего на рассмотрение 21.05.2020 г., сообщаем, что согласно записям Единого государственного реестра недвижимости:

Земельный участок			
(вид объекта недвижимости)			
Лист № ___ Раздела 1	Всего листов раздела 1 : ___	Всего разделов: ___	Всего листов выписки: ___
21.05.2020 № 99/2020/329590283			
Кадастровый номер:		47:06:0000000:1(единое землепользование)	

Номер кадастрового квартала:	47:06:0000000
Дата присвоения кадастрового номера:	18.09.2003
Ранее присвоенный государственный учетный номер:	данные отсутствуют
Адрес:	Ленинградская область, Лодейнопольский район
Площадь:	7126831 кв. м
Кадастровая стоимость, руб.:	377012361.31
Кадастровые номера расположенных в пределах земельного участка объектов недвижимости:	47:06:0000000:5854, 47:00:0000000:1732, 47:06:0000000:5082, 47:06:0000000:5335, 47:06:0000000:5001
Кадастровые номера объектов недвижимости, из которых образован объект недвижимости:	данные отсутствуют
Кадастровые номера образованных объектов недвижимости:	данные отсутствуют
Сведения о включении объекта недвижимости в состав предприятия как имущественного комплекса:	

Государственный регистратор		ФГИС ЕГРН
полное наименование должности	подпись	инициалы, фамилия

М.П.

Выписка из Единого государственного реестра недвижимости об объекте недвижимости
Сведения о характеристиках объекта недвижимости

Земельный участок			
(вид объекта недвижимости)			
Лист № ___ Раздела 1	Всего листов раздела 1 : ___	Всего разделов: ___	Всего листов выписки: ___
21.05.2020.№ 99/2020/329590283			
Кадастровый номер:		47:06:0000000:1(единое землепользование)	

Категория земель:	Категория не установлена
Виды разрешенного использования:	под объекты транспорта - железнодорожного
Сведения о кадастровом инженеру:	данные отсутствуют
Сведения о лесах, водных объектах и об иных природных объектах, расположенных в пределах земельного участка:	данные отсутствуют
Сведения о том, что земельный участок полностью или частично расположен в границах зоны с особыми условиями использования территории или территории объекта культурного наследия	данные отсутствуют
Сведения о том, что земельный участок расположен в границах особой экономической зоны, территории опережающего социально-экономического развития, зоны территориального развития в Российской Федерации, игровой зоны:	данные отсутствуют
Сведения о том, что земельный участок расположен в границах особо охраняемой природной территории, охотничьих угодий, лесничеств, лесопарков:	данные отсутствуют
Сведения о результатах проведения государственного земельного надзора:	данные отсутствуют
Сведения о расположении земельного участка в границах территории, в отношении которой утвержден проект межевания территории:	данные отсутствуют

Государственный регистратор		ФГИС ЕГРН
полное наименование должности	подпись	инициалы, фамилия

М.П.

Выписка из Единого государственного реестра недвижимости об объекте недвижимости
Сведения о характеристиках объекта недвижимости

Земельный участок			
(вид объекта недвижимости)			
Лист № __ Раздела 1	Всего листов раздела 1 : __	Всего разделов: __	Всего листов выписки: __
21.05.2020.№ 99/2020/329590283			
Кадастровый номер:		47:06:0000000:1(единое землепользование)	

Условный номер земельного участка:	данные отсутствуют
Сведения о принятии акта и (или) заключении договора, предусматривающих предоставление в соответствии с земельным законодательством исполнительным органом государственной власти или органом местного самоуправления находящегося в государственной или муниципальной собственности земельного участка для строительства наемного дома социального использования или наемного дома коммерческого использования:	данные отсутствуют
Сведения о том, что земельный участок или земельные участки образованы на основании решения об изъятии земельного участка и (или) расположенного на нем объекта недвижимости для государственных или муниципальных нужд:	данные отсутствуют
Сведения о том, что земельный участок образован из земель или земельного участка, государственная собственность на которые не разграничена:	данные отсутствуют
Сведения о наличии земельного спора о местоположении границ земельных участков:	данные отсутствуют
Статус записи об объекте недвижимости:	Сведения об объекте недвижимости имеют статус "актуальные, ранее учтенные"
Особые отметки:	<p>Граница земельного участка не установлена в соответствии с требованиями земельного законодательства. Сведения о категории земель, видах разрешенного использования имеют статус «Актуальные незасвидетельствованные». Право (ограничение права, обременение объекта недвижимости) зарегистрировано на данный объект недвижимости с категорией земель «Земли промышленности, энергетики, транспорта, связи, радиовещания, телевидения, информатики, земли для обеспечения космической деятельности, земли обороны, безопасности и земли иного специального назначения », видами разрешенного использования «Для размещения объектов промышленности, энергетики, транспорта, связи, радиовещания, телевидения, информатики, обеспечения космической деятельности, обороны, безопасности и иного специального назначения».Сведения необходимые для заполнения раздела 3.1 отсутствуют.Сведения необходимые для заполнения раздела 4 отсутствуют.</p> <p>Список кадастровых номеров (площадей) обособленных (условных) участков, входящих в единое землепользование: 47:06:0513001:17 (666651кв.м) ,47:06:0513001:18 (451929кв.м) ,47:06:0513001:19 (235578кв.м) ,47:06:0506001:24 (74780кв.м) ,47:06:0405001:2 (54кв.м) ,47:06:0405001:3 (54кв.м) ,47:06:0405001:4 (54кв.м) ,47:06:0405001:5 (7264кв.м)</p>

,47:06:0405001:6 (35058кв.м) ,47:06:0405001:7 (74096кв.м) ,47:06:0407001:13 (29355кв.м)
,47:06:0407001:14 (229842кв.м) ,47:06:0407001:15 (469666кв.м) ,47:06:0407001:16 (9584кв.м)
,47:06:0407001:17 (264655кв.м) ,47:06:0407001:18 (43864кв.м) ,47:06:0637001:44 (95018кв.м)
,47:06:0310001:1 (16043кв.м) ,47:06:0310001:2 (680051кв.м) ,47:06:0310001:8 (711273кв.м)
,47:06:0306001:1 (16680кв.м) ,47:06:0303001:1 (94626кв.м) ,47:06:0638001:4 (19149кв.м)
,47:06:0638001:5 (72194кв.м) ,47:06:0510001:1 (24454кв.м) ,47:06:0510001:2 (351419кв.м)
,47:06:0642001:3 (603158кв.м) ,47:06:0642001:5 (145520кв.м) ,47:06:0642001:6 (3746кв.м)
,47:06:0101002:348 (55704кв.м) ,47:06:0101003:7 (79031кв.м) ,47:06:0102001:110 (17253кв.м)
,47:06:0102004:773 (26254кв.м) ,47:06:0102005:540 (56946кв.м) ,47:06:0102006:326
(406959кв.м) ,47:06:0406001:5 (248672кв.м) ,47:06:0103001:248 (68606кв.м)
,47:06:0103002:397 (47212кв.м) ,47:06:0103003:509 (82195кв.м) ,47:06:0103004:272
(75620кв.м) ,47:06:0403001:1 (48686кв.м) ,47:06:0403003:118 (98626кв.м) ,47:06:0625001:107
(59851кв.м) ,47:06:0625002:46 (75829кв.м) ,47:06:0626001:156 (4748кв.м) ,47:06:0636001:75
(158135кв.м) ,47:06:0627001:52 (67960кв.м) ,47:06:0507001:1 (17176кв.м) ,47:06:0508001:1
(5647кв.м) .

Получатель выписки:

Юркин Илья Олегович

Государственный регистратор		ФГИС ЕГРН
полное наименование должности	подпись	инициалы, фамилия

М.П.

Выписка из Единого государственного реестра недвижимости об объекте недвижимости
Сведения о зарегистрированных правах

Земельный участок		
(вид объекта недвижимости)		
Лист № ___ Раздела 2	Всего листов раздела 2 : ___	Всего разделов: ___
Всего листов выписки: ___		
21.05.2020.№ 99/2020/329590283		
Кадастровый номер:		47:06:000000:1(единое землепользование)
1. Правообладатель (правообладатели):	1.1.	Российская Федерация
2. Вид, номер и дата государственной регистрации права:	2.1.	Собственность, № 47-01/00-7/2003-513 от 18.09.2003
Ограничение прав и обременение объекта недвижимости:		
3. 3.1.1.	вид:	Прочие ограничения (обременения), На земельный участок распространяются охранные зоны: водоохранная зона или прибрежная защитная полоса, зона воздушных линий электрических сетей
	дата государственной регистрации:	18.09.2003
	номер государственной регистрации:	47-01/00-7/2003-513
	срок, на который установлено ограничение прав и обременение объекта недвижимости:	не определен
	лицо, в пользу которого установлено ограничение прав и обременение объекта недвижимости:	
	основание государственной регистрации:	
Государственный регистратор		ФГИС ЕГРН
полное наименование должности	подпись	инициалы, фамилия

М.П.

Земельный участок			
(вид объекта недвижимости)			
Лист № ___ Раздела 2	Всего листов раздела 2 : ___	Всего разделов: ___	Всего листов выписки: ___
21.05.2020.№ 99/2020/329590283			
Кадастровый номер:		47:06:000000:1(единое землепользование)	

1.	Правообладатель (правообладатели):	1.2.	данные о правообладателе отсутствуют
2.	Вид, номер и дата государственной регистрации права:	2.2.	не зарегистрировано
3.	Ограничение прав и обременение объекта недвижимости:		
	3.2.1.	вид:	Аренда, Весь объект
		дата государственной регистрации:	21.04.2005
		номер государственной регистрации:	47-78/01-25/2004-76
		срок, на который установлено ограничение прав и обременение объекта недвижимости:	с 01.01.2004 до 01.01.2053
	лицо, в пользу которого установлено ограничение прав и обременение объекта недвижимости:	Открытое акционерное общество "Российские железные дороги", ИНН: 7708503727	
	основание государственной регистрации:	Договор аренды земельного участка №8-Н-ГП от 25.12.2003. Зарегистрирован Главным управлением Федеральной регистрационной службы по Санкт-Петербургу и Ленинградской области 21.04.2005, номер регистрации 47-78/01-25/2004-76.	
4.	Договоры участия в долевом строительстве:	данные отсутствуют	
5.	Заявленные в судебном порядке права требования:	данные отсутствуют	
6.	Сведения о возражении в отношении зарегистрированного права:	данные отсутствуют	
7.	Сведения о наличии решения об изъятии объекта недвижимости для государственных и муниципальных нужд:	данные отсутствуют	
8.	Сведения о невозможности государственной регистрации без личного участия правообладателя или его законного представителя:		
9.	Правопритязания и сведения о наличии поступивших, но не рассмотренных заявлений о проведении государственной регистрации права (перехода, прекращения права), ограничения права или обременения объекта недвижимости, сделки в отношении объекта недвижимости:	данные отсутствуют	
10.	Сведения об осуществлении государственной регистрации сделки, права, ограничения права без необходимого в силу закона согласия третьего лица, органа:	данные отсутствуют	
11.	Сведения о невозможности государственной регистрации перехода, прекращения, ограничения права на земельный участок из земель сельскохозяйственного назначения:		

Государственный регистратор		ФГИС ЕГРН
полное наименование должности	подпись	инициалы, фамилия

М.П.

Выписка из Единого государственного реестра недвижимости об объекте недвижимости
Описание местоположения земельного участка

Земельный участок			
(вид объекта недвижимости)			
Лист № ___ Раздела 3	Всего листов раздела 3 : ___	Всего разделов: ___	Всего листов выписки: ___
21.05.2020 № 99/2020/329590283			
Кадастровый номер:		47:06:000000:1(единое землепользование)	

План (чертеж, схема) земельного участка			
Масштаб 1: данные отсутствуют	Условные обозначения:		

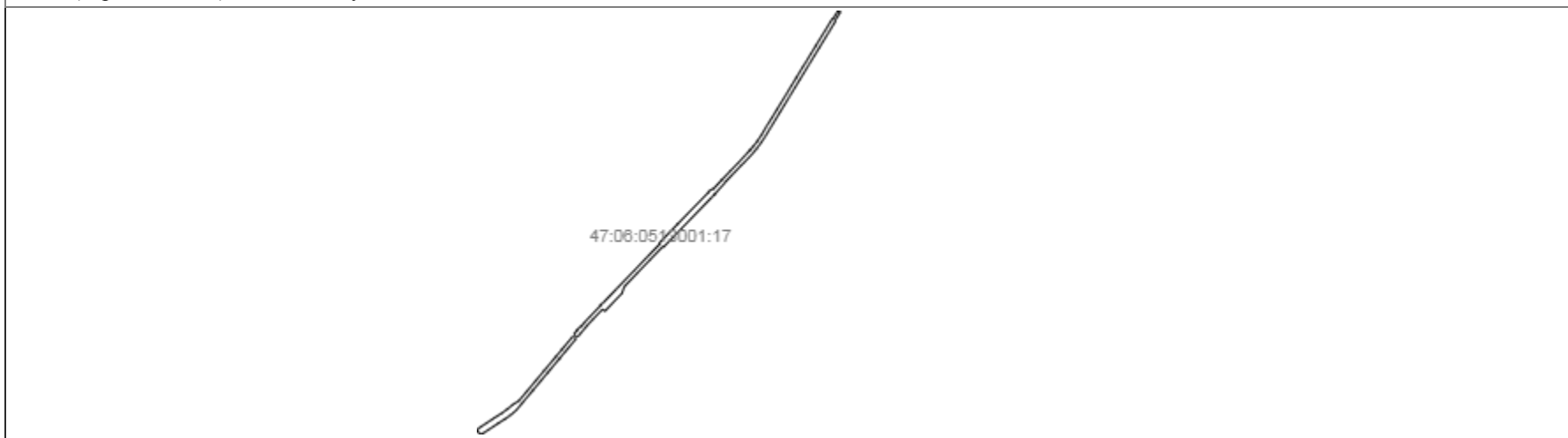
Государственный регистратор		ФГИС ЕГРН
полное наименование должности	подпись	инициалы, фамилия

М.П.

Выписка из Единого государственного реестра недвижимости об объекте недвижимости
Описание местоположения земельного участка

Земельный участок			
(вид объекта недвижимости)			
Лист № ___ Раздела 3	Всего листов раздела 3 : ___	Всего разделов: ___	Всего листов выписки: ___
21.05.2020 № 99/2020/329590283			
Кадастровый номер:		47:06:000000:1(единое землепользование)	

План (чертеж, схема) земельного участка



Масштаб 1: данные отсутствуют	Условные обозначения:		
-------------------------------	-----------------------	--	--

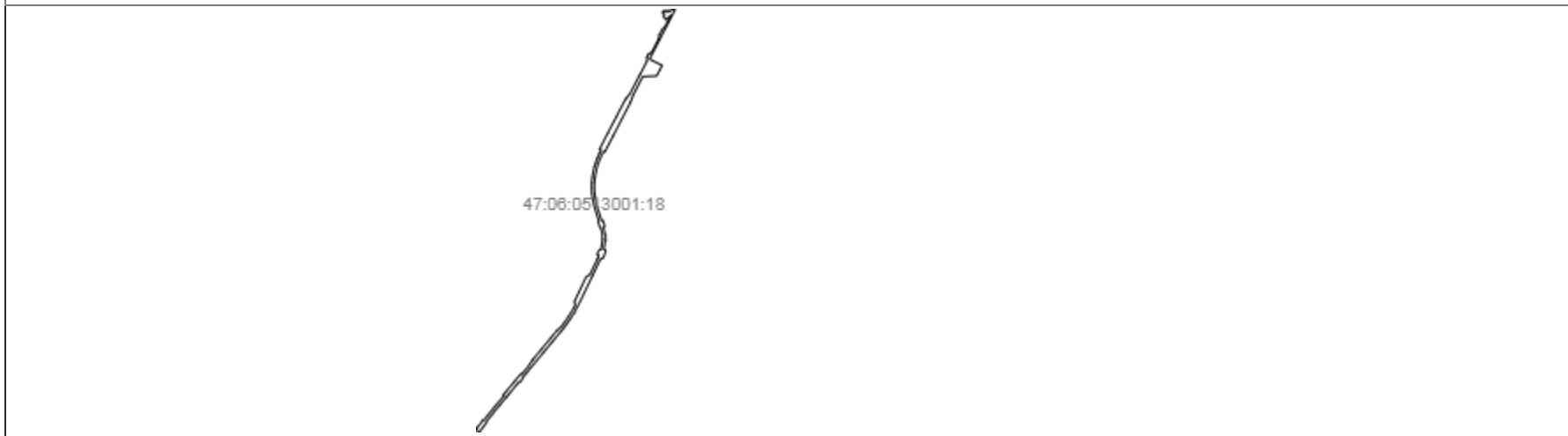
Государственный регистратор		ФГИС ЕГРН
полное наименование должности	подпись	инициалы, фамилия

М.П.

Выписка из Единого государственного реестра недвижимости об объекте недвижимости
Описание местоположения земельного участка

Земельный участок			
(вид объекта недвижимости)			
Лист № ___ Раздела 3	Всего листов раздела 3 : ___	Всего разделов: ___	Всего листов выписки: ___
21.05.2020 № 99/2020/329590283			
Кадастровый номер:		47:06:000000:1(единое землепользование)	

План (чертеж, схема) земельного участка



Масштаб 1: данные отсутствуют	Условные обозначения:		
-------------------------------	-----------------------	--	--

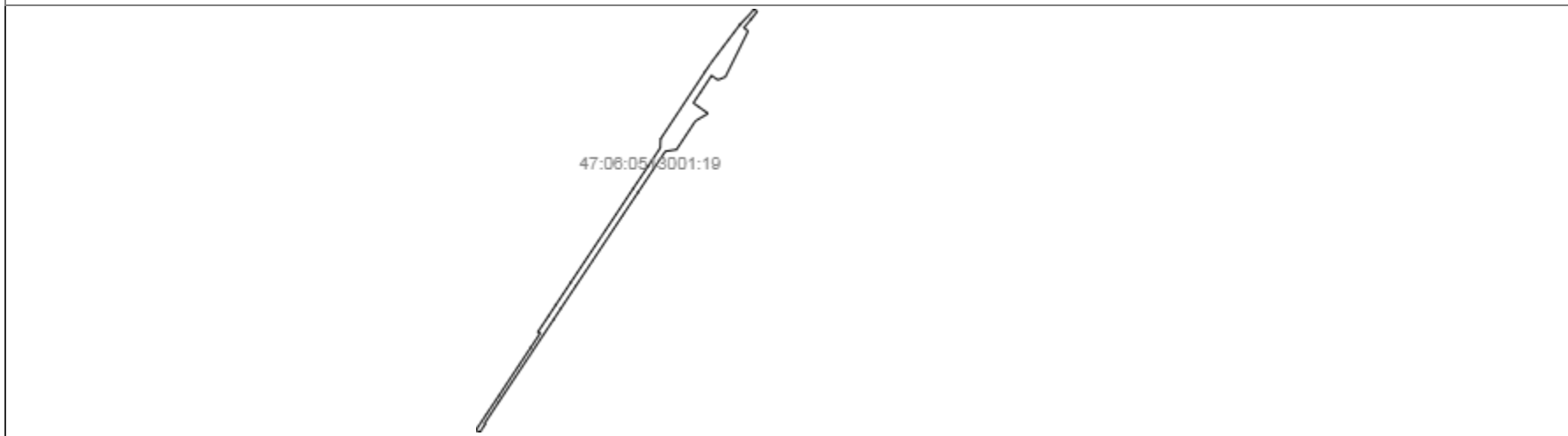
Государственный регистратор		ФГИС ЕГРН
полное наименование должности	подпись	инициалы, фамилия

М.П.

Выписка из Единого государственного реестра недвижимости об объекте недвижимости
Описание местоположения земельного участка

Земельный участок			
(вид объекта недвижимости)			
Лист № ___ Раздела 3	Всего листов раздела 3 : ___	Всего разделов: ___	Всего листов выписки: ___
21.05.2020 № 99/2020/329590283			
Кадастровый номер:		47:06:000000:1(единое землепользование)	

План (чертеж, схема) земельного участка




Масштаб 1: данные отсутствуют	Условные обозначения:		
-------------------------------	-----------------------	--	--

Государственный регистратор		ФГИС ЕГРН
полное наименование должности	подпись	инициалы, фамилия

М.П.

Выписка из Единого государственного реестра недвижимости об объекте недвижимости
Описание местоположения земельного участка

Земельный участок			
(вид объекта недвижимости)			
Лист № ___ Раздела 3	Всего листов раздела 3 : ___	Всего разделов: ___	Всего листов выписки: ___
21.05.2020 № 99/2020/329590283			
Кадастровый номер:		47:06:000000:1(единое землепользование)	

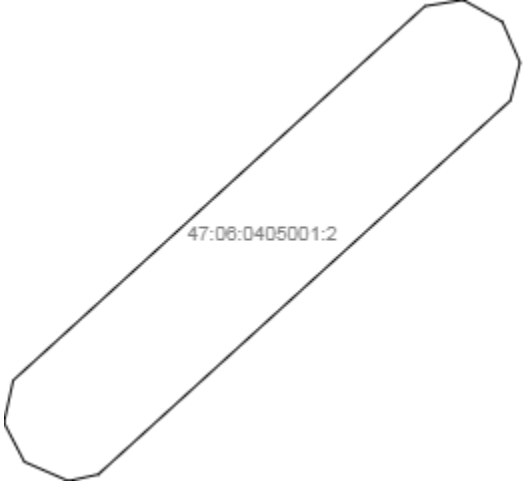
План (чертеж, схема) земельного участка			
			
Масштаб 1: данные отсутствуют	Условные обозначения:		

Государственный регистратор		ФГИС ЕГРН
полное наименование должности	подпись	инициалы, фамилия

М.П.

Выписка из Единого государственного реестра недвижимости об объекте недвижимости
Описание местоположения земельного участка

Земельный участок			
(вид объекта недвижимости)			
Лист № ___ Раздела 3	Всего листов раздела 3 : ___	Всего разделов: ___	Всего листов выписки: ___
21.05.2020 № 99/2020/329590283			
Кадастровый номер:		47:06:000000:1(единое землепользование)	

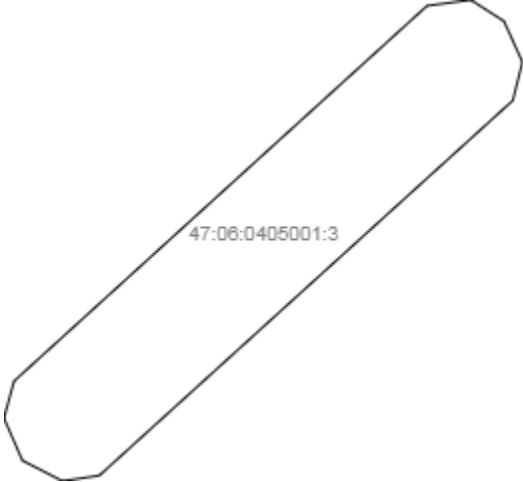
План (чертеж, схема) земельного участка			
			
Масштаб 1: данные отсутствуют	Условные обозначения:		

Государственный регистратор		ФГИС ЕГРН
полное наименование должности	подпись	инициалы, фамилия

М.П.

Выписка из Единого государственного реестра недвижимости об объекте недвижимости
Описание местоположения земельного участка

Земельный участок			
(вид объекта недвижимости)			
Лист № ___ Раздела 3	Всего листов раздела 3 : ___	Всего разделов: ___	Всего листов выписки: ___
21.05.2020 № 99/2020/329590283			
Кадастровый номер:		47:06:000000:1(единое землепользование)	

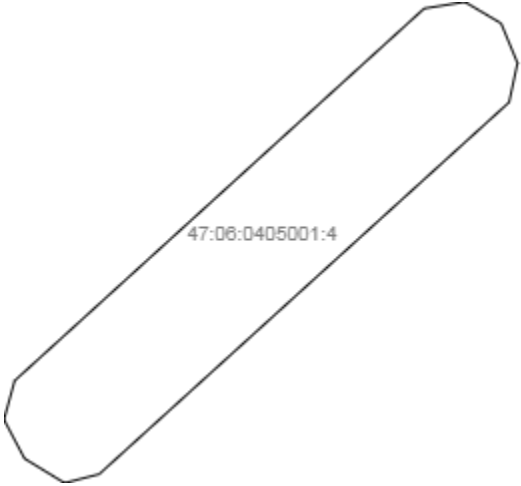
План (чертеж, схема) земельного участка			
			
Масштаб 1: данные отсутствуют	Условные обозначения:		

Государственный регистратор		ФГИС ЕГРН
полное наименование должности	подпись	инициалы, фамилия

М.П.

Выписка из Единого государственного реестра недвижимости об объекте недвижимости
Описание местоположения земельного участка

Земельный участок			
(вид объекта недвижимости)			
Лист № ____ Раздела 3	Всего листов раздела 3 : ____	Всего разделов: ____	Всего листов выписки: ____
21.05.2020 № 99/2020/329590283			
Кадастровый номер:		47:06:000000:1(единое землепользование)	

План (чертеж, схема) земельного участка			
			
Масштаб 1: данные отсутствуют	Условные обозначения:		

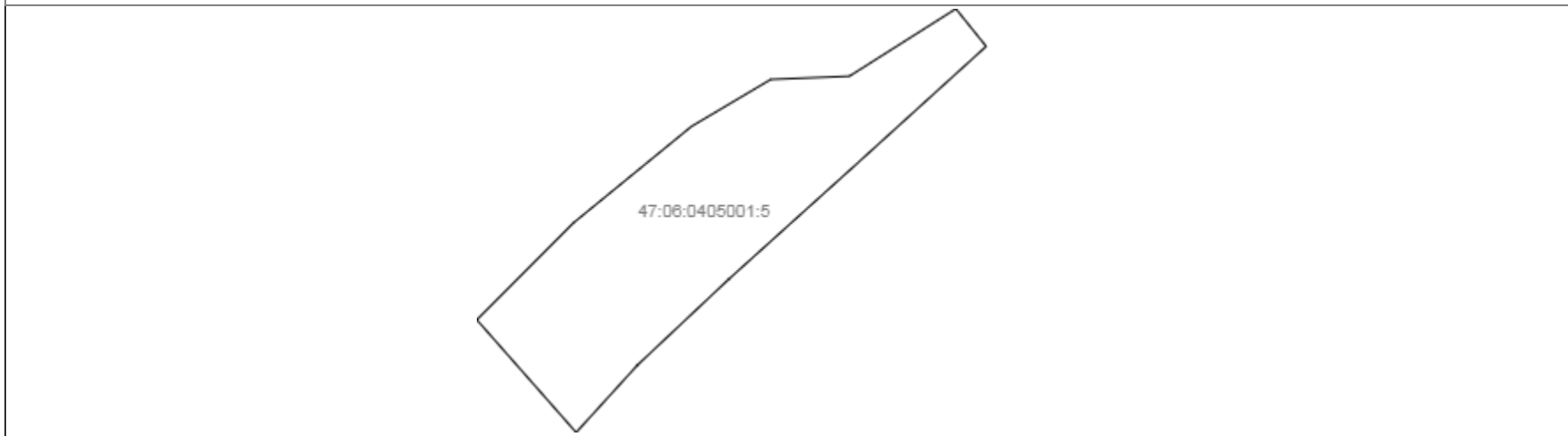
Государственный регистратор		ФГИС ЕГРН
полное наименование должности	подпись	инициалы, фамилия

М.П.

Выписка из Единого государственного реестра недвижимости об объекте недвижимости
Описание местоположения земельного участка

Земельный участок			
(вид объекта недвижимости)			
Лист № ___ Раздела 3	Всего листов раздела 3 : ___	Всего разделов: ___	Всего листов выписки: ___
21.05.2020 № 99/2020/329590283			
Кадастровый номер:		47:06:000000:1(единое землепользование)	

План (чертеж, схема) земельного участка



Масштаб 1: данные отсутствуют	Условные обозначения:		
-------------------------------	-----------------------	--	--

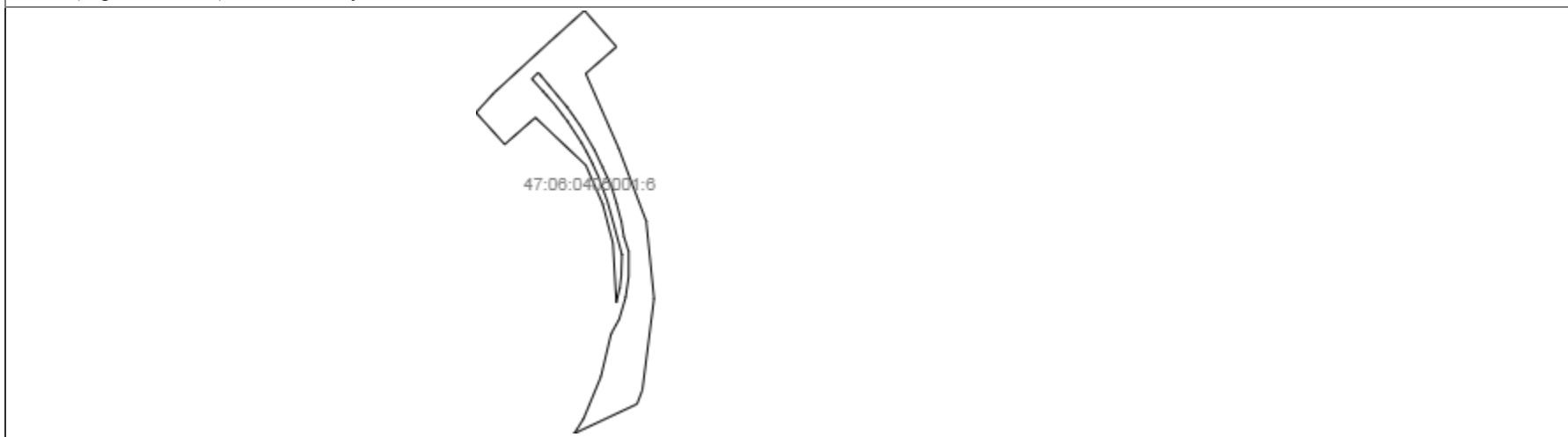
Государственный регистратор		ФГИС ЕГРН
полное наименование должности	подпись	инициалы, фамилия

М.П.

Выписка из Единого государственного реестра недвижимости об объекте недвижимости
Описание местоположения земельного участка

Земельный участок			
(вид объекта недвижимости)			
Лист № ___ Раздела 3	Всего листов раздела 3 : ___	Всего разделов: ___	Всего листов выписки: ___
21.05.2020 № 99/2020/329590283			
Кадастровый номер:		47:06:000000:1(единое землепользование)	

План (чертеж, схема) земельного участка



Масштаб 1: данные отсутствуют	Условные обозначения:		
-------------------------------	-----------------------	--	--

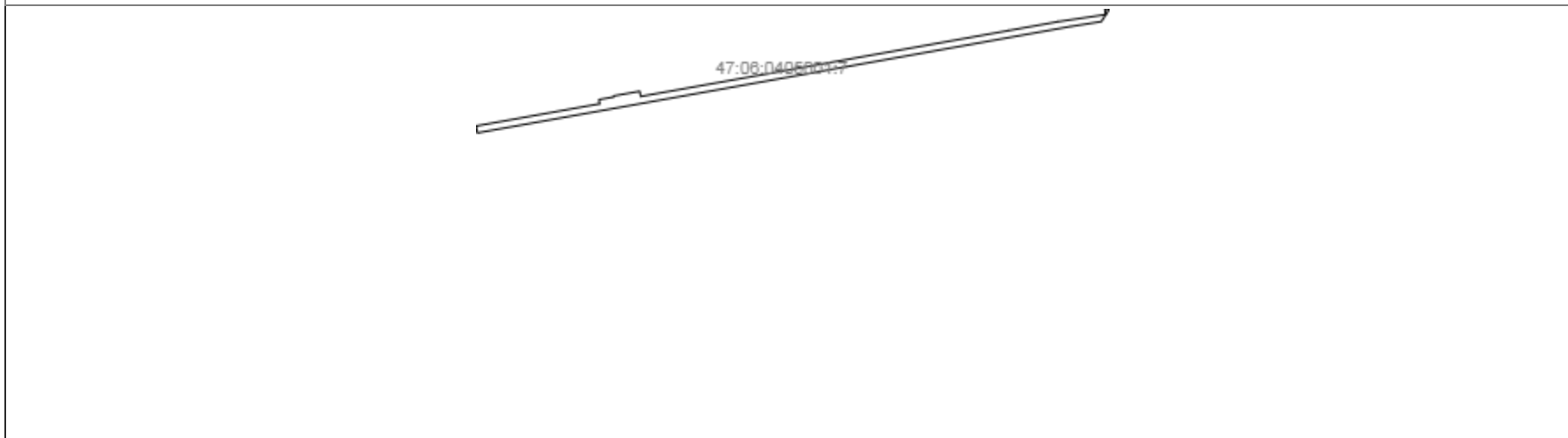
Государственный регистратор		ФГИС ЕГРН
полное наименование должности	подпись	инициалы, фамилия

М.П.

Выписка из Единого государственного реестра недвижимости об объекте недвижимости
Описание местоположения земельного участка

Земельный участок			
(вид объекта недвижимости)			
Лист № ___ Раздела 3	Всего листов раздела 3 : ___	Всего разделов: ___	Всего листов выписки: ___
21.05.2020 № 99/2020/329590283			
Кадастровый номер:		47:06:000000:1(единое землепользование)	

План (чертеж, схема) земельного участка



Масштаб 1: данные отсутствуют	Условные обозначения:		
-------------------------------	-----------------------	--	--

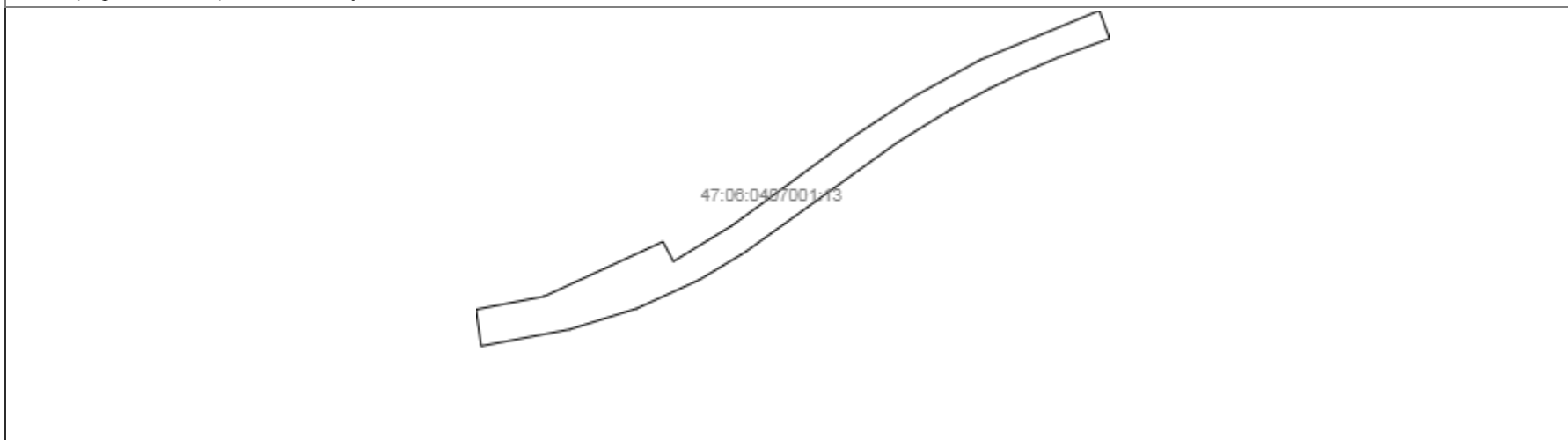
Государственный регистратор		ФГИС ЕГРН
полное наименование должности	подпись	инициалы, фамилия

М.П.

Выписка из Единого государственного реестра недвижимости об объекте недвижимости
Описание местоположения земельного участка

Земельный участок			
(вид объекта недвижимости)			
Лист № ____ Раздела 3	Всего листов раздела 3 : ____	Всего разделов: ____	Всего листов выписки: ____
21.05.2020 № 99/2020/329590283			
Кадастровый номер:		47:06:000000:1(единое землепользование)	

План (чертеж, схема) земельного участка



Масштаб 1: данные отсутствуют	Условные обозначения:		
-------------------------------	-----------------------	--	--

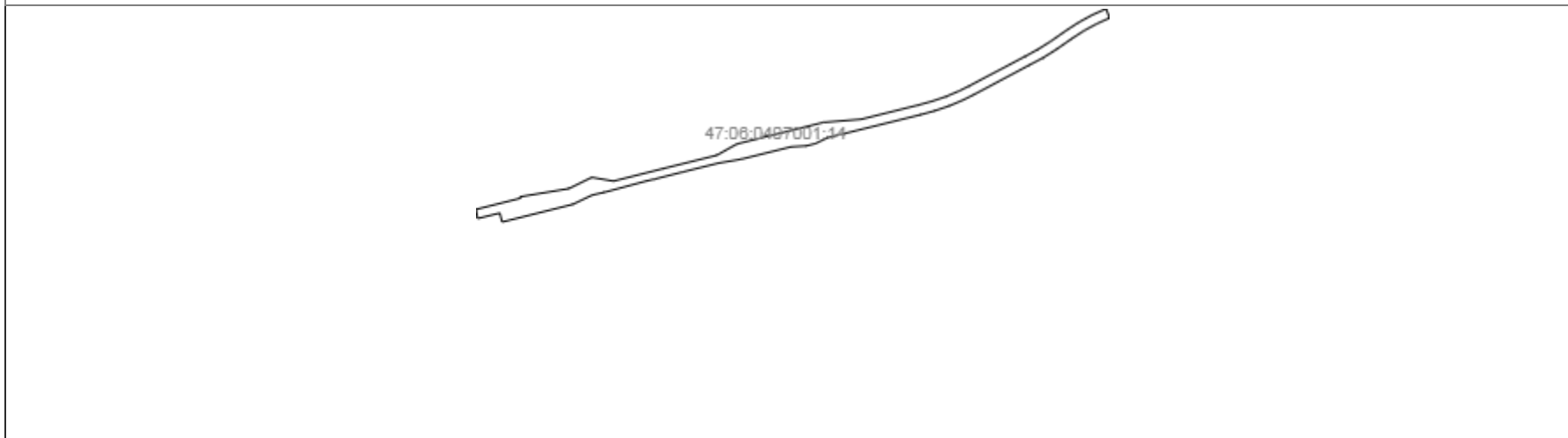
Государственный регистратор		ФГИС ЕГРН
полное наименование должности	подпись	инициалы, фамилия

М.П.

Выписка из Единого государственного реестра недвижимости об объекте недвижимости
Описание местоположения земельного участка

Земельный участок			
(вид объекта недвижимости)			
Лист № ___ Раздела 3	Всего листов раздела 3 : ___	Всего разделов: ___	Всего листов выписки: ___
21.05.2020 № 99/2020/329590283			
Кадастровый номер:		47:06:000000:1(единое землепользование)	

План (чертеж, схема) земельного участка



Масштаб 1: данные отсутствуют	Условные обозначения:		
-------------------------------	-----------------------	--	--


Государственный регистратор		ФГИС ЕГРН
полное наименование должности	подпись	инициалы, фамилия

М.П.

Выписка из Единого государственного реестра недвижимости об объекте недвижимости
Описание местоположения земельного участка

Земельный участок			
(вид объекта недвижимости)			
Лист № ___ Раздела 3	Всего листов раздела 3 : ___	Всего разделов: ___	Всего листов выписки: ___
21.05.2020 № 99/2020/329590283			
Кадастровый номер:		47:06:000000:1(единое землепользование)	

План (чертеж, схема) земельного участка



Масштаб 1: данные отсутствуют	Условные обозначения:		
-------------------------------	-----------------------	--	--

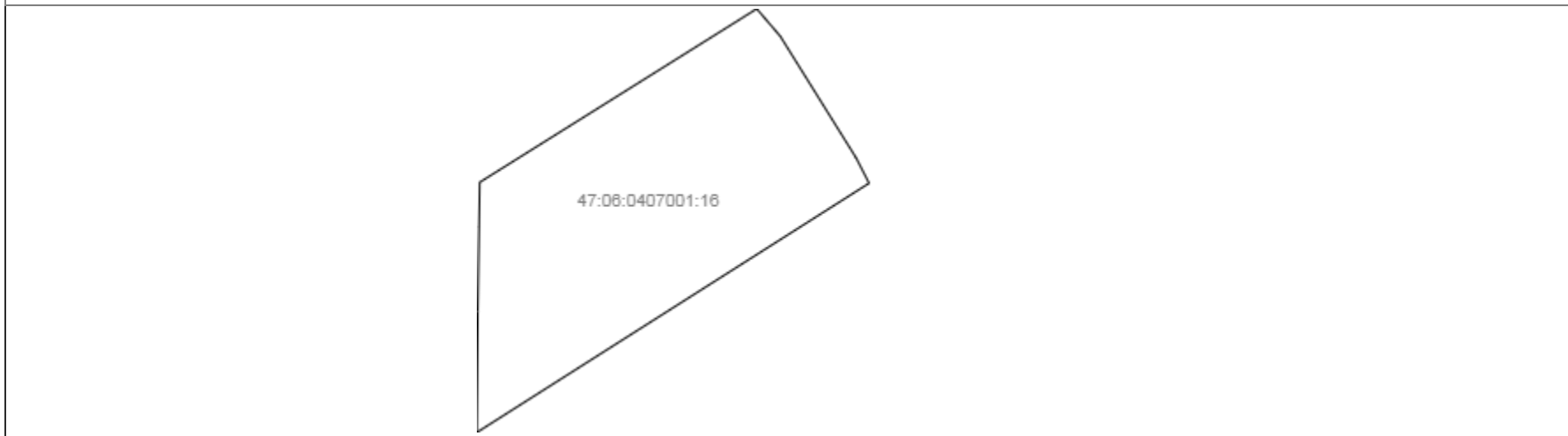
Государственный регистратор		ФГИС ЕГРН
полное наименование должности	подпись	инициалы, фамилия

М.П.

Выписка из Единого государственного реестра недвижимости об объекте недвижимости
Описание местоположения земельного участка

Земельный участок			
(вид объекта недвижимости)			
Лист № ___ Раздела 3	Всего листов раздела 3 : ___	Всего разделов: ___	Всего листов выписки: ___
21.05.2020 № 99/2020/329590283			
Кадастровый номер:		47:06:000000:1(единое землепользование)	

План (чертеж, схема) земельного участка



Масштаб 1: данные отсутствуют	Условные обозначения:		
-------------------------------	-----------------------	--	--

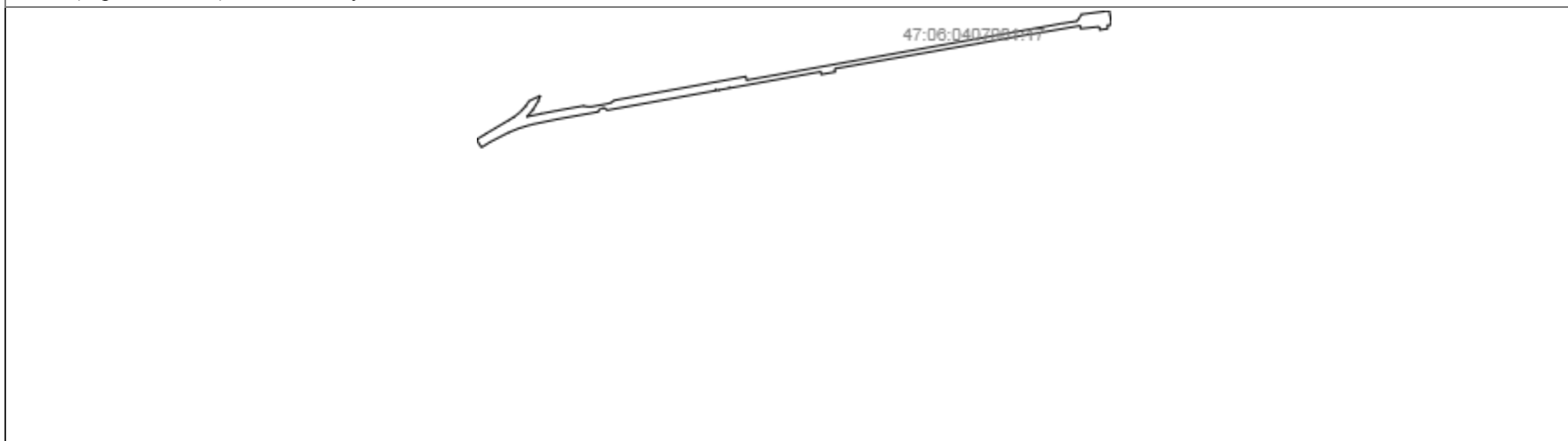
Государственный регистратор		ФГИС ЕГРН
полное наименование должности	подпись	инициалы, фамилия

М.П.

Выписка из Единого государственного реестра недвижимости об объекте недвижимости
Описание местоположения земельного участка

Земельный участок			
(вид объекта недвижимости)			
Лист № __ Раздела 3	Всего листов раздела 3 : __	Всего разделов: __	Всего листов выписки: __
21.05.2020 № 99/2020/329590283			
Кадастровый номер:		47:06:000000:1(единое землепользование)	

План (чертеж, схема) земельного участка



Масштаб 1: данные отсутствуют	Условные обозначения:		
-------------------------------	-----------------------	--	--

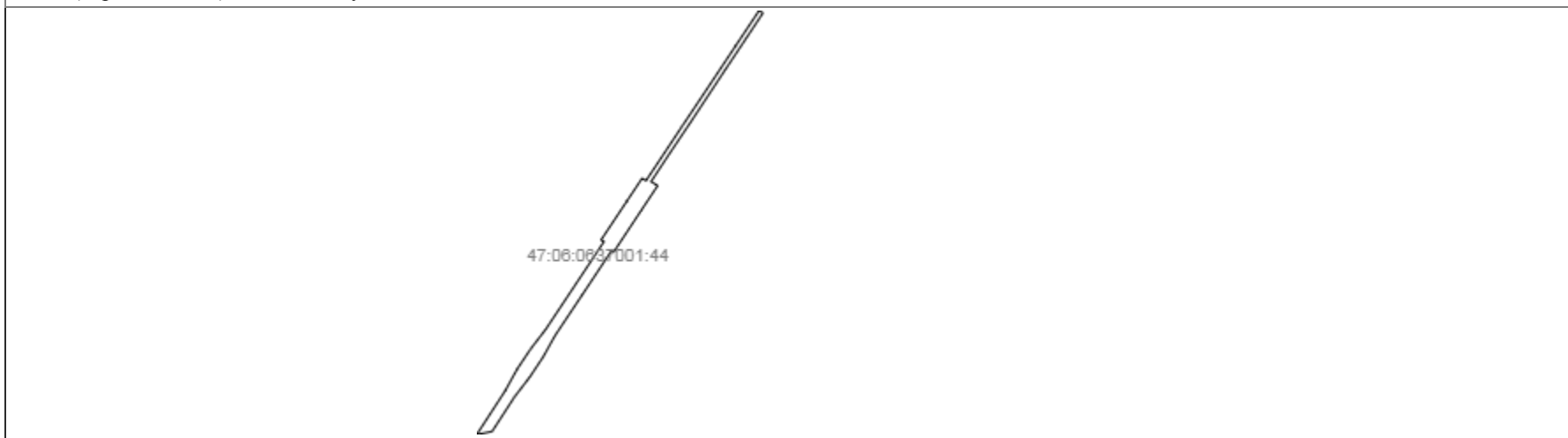
Государственный регистратор		ФГИС ЕГРН
полное наименование должности	подпись	инициалы, фамилия

М.П.

Выписка из Единого государственного реестра недвижимости об объекте недвижимости
Описание местоположения земельного участка

Земельный участок			
(вид объекта недвижимости)			
Лист № ___ Раздела 3	Всего листов раздела 3 : ___	Всего разделов: ___	Всего листов выписки: ___
21.05.2020 № 99/2020/329590283			
Кадастровый номер:		47:06:000000:1(единое землепользование)	

План (чертеж, схема) земельного участка



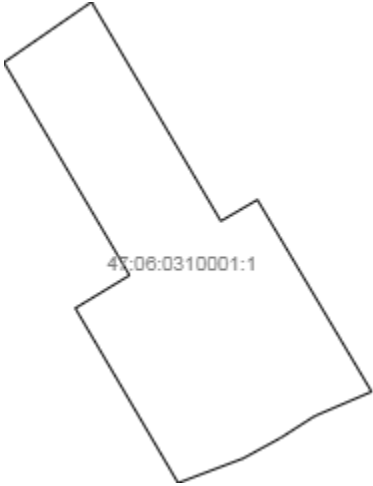
Масштаб 1: данные отсутствуют	Условные обозначения:		
-------------------------------	-----------------------	--	--

Государственный регистратор		ФГИС ЕГРН
полное наименование должности	подпись	инициалы, фамилия

М.П.

Выписка из Единого государственного реестра недвижимости об объекте недвижимости
Описание местоположения земельного участка

Земельный участок			
(вид объекта недвижимости)			
Лист № ___ Раздела 3	Всего листов раздела 3 : ___	Всего разделов: ___	Всего листов выписки: ___
21.05.2020 № 99/2020/329590283			
Кадастровый номер:		47:06:000000:1(единое землепользование)	

План (чертеж, схема) земельного участка			
			
Масштаб 1: данные отсутствуют	Условные обозначения:		

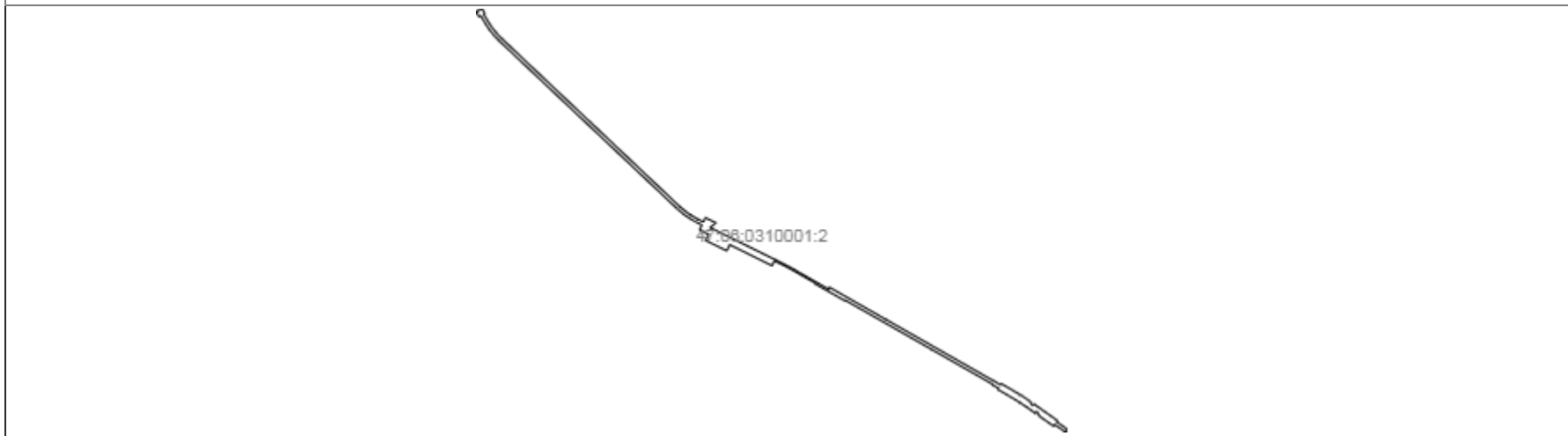
Государственный регистратор		ФГИС ЕГРН
полное наименование должности	подпись	инициалы, фамилия

М.П.

Выписка из Единого государственного реестра недвижимости об объекте недвижимости
Описание местоположения земельного участка

Земельный участок			
(вид объекта недвижимости)			
Лист № __ Раздела 3	Всего листов раздела 3 : __	Всего разделов: __	Всего листов выписки: __
21.05.2020 № 99/2020/329590283			
Кадастровый номер:		47:06:000000:1(единое землепользование)	

План (чертеж, схема) земельного участка



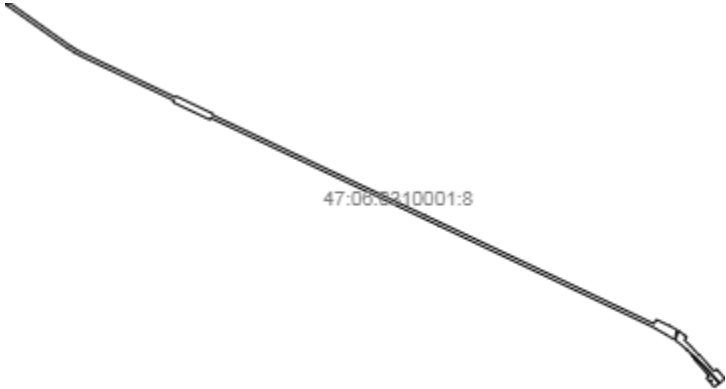
Масштаб 1: данные отсутствуют	Условные обозначения:		
-------------------------------	-----------------------	--	--

Государственный регистратор		ФГИС ЕГРН
полное наименование должности	подпись	инициалы, фамилия

М.П.

Выписка из Единого государственного реестра недвижимости об объекте недвижимости
Описание местоположения земельного участка

Земельный участок			
(вид объекта недвижимости)			
Лист № ___ Раздела 3	Всего листов раздела 3 : ___	Всего разделов: ___	Всего листов выписки: ___
21.05.2020 № 99/2020/329590283			
Кадастровый номер:		47:06:000000:1(единое землепользование)	

План (чертеж, схема) земельного участка			
 <p>47:06:0010001:8</p>			
Масштаб 1: данные отсутствуют	Условные обозначения:		

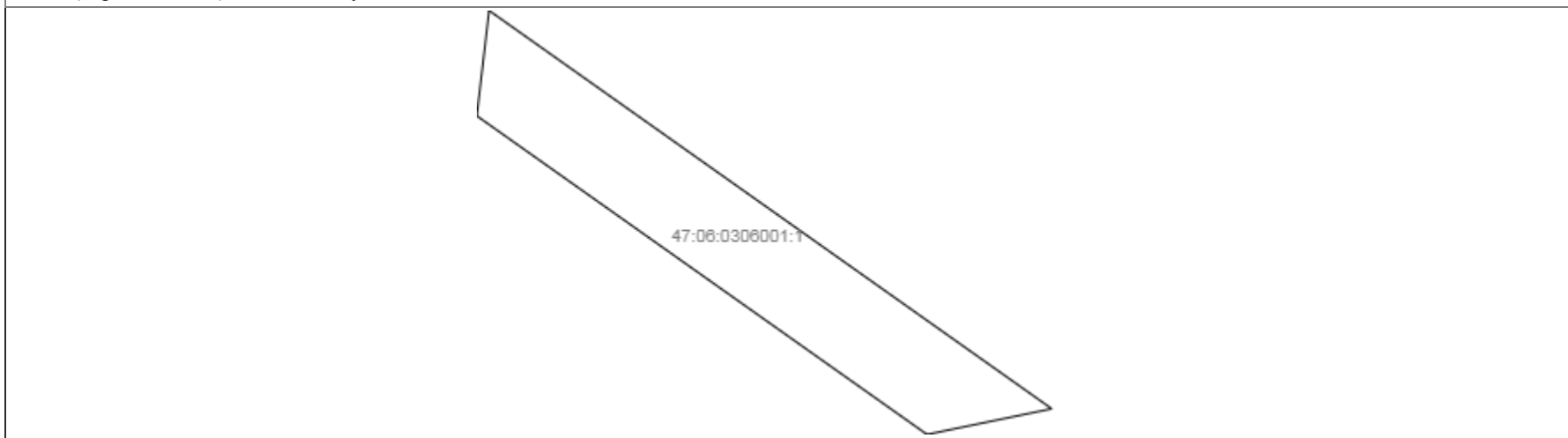
Государственный регистратор		ФГИС ЕГРН
полное наименование должности	подпись	инициалы, фамилия

М.П.

Выписка из Единого государственного реестра недвижимости об объекте недвижимости
Описание местоположения земельного участка

Земельный участок			
(вид объекта недвижимости)			
Лист № ___ Раздела 3	Всего листов раздела 3 : ___	Всего разделов: ___	Всего листов выписки: ___
21.05.2020 № 99/2020/329590283			
Кадастровый номер:		47:06:000000:1(единое землепользование)	

План (чертеж, схема) земельного участка



Масштаб 1: данные отсутствуют	Условные обозначения:		
-------------------------------	-----------------------	--	--

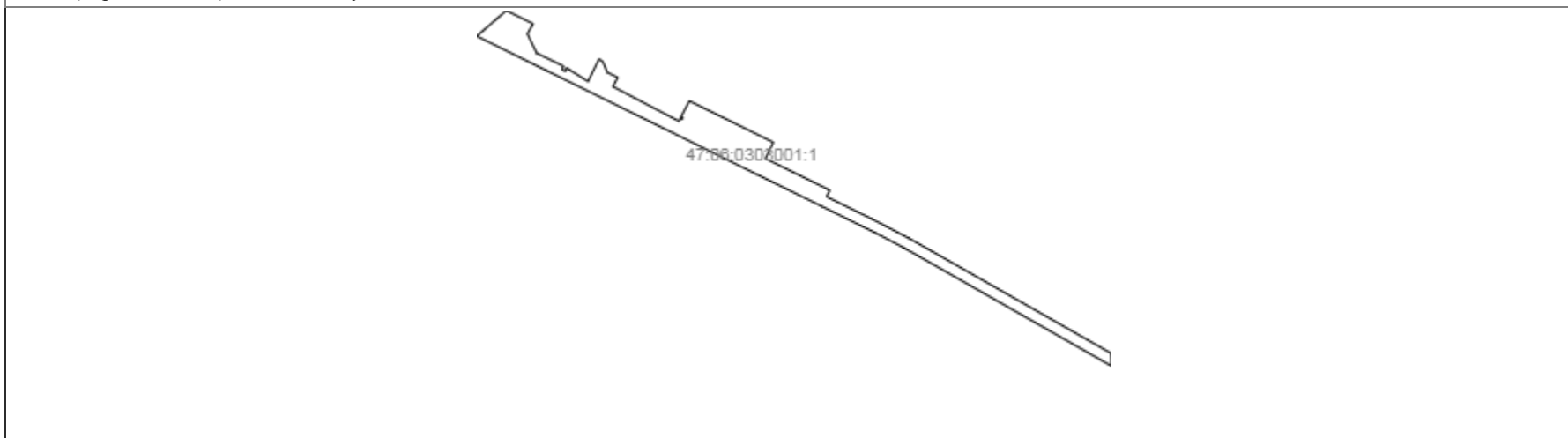
Государственный регистратор		ФГИС ЕГРН
полное наименование должности	подпись	инициалы, фамилия

М.П.

Выписка из Единого государственного реестра недвижимости об объекте недвижимости
Описание местоположения земельного участка

Земельный участок			
(вид объекта недвижимости)			
Лист № ___ Раздела 3	Всего листов раздела 3 : ___	Всего разделов: ___	Всего листов выписки: ___
21.05.2020 № 99/2020/329590283			
Кадастровый номер:		47:06:0000000:1(единое землепользование)	

План (чертеж, схема) земельного участка



Масштаб 1: данные отсутствуют	Условные обозначения:		
-------------------------------	-----------------------	--	--

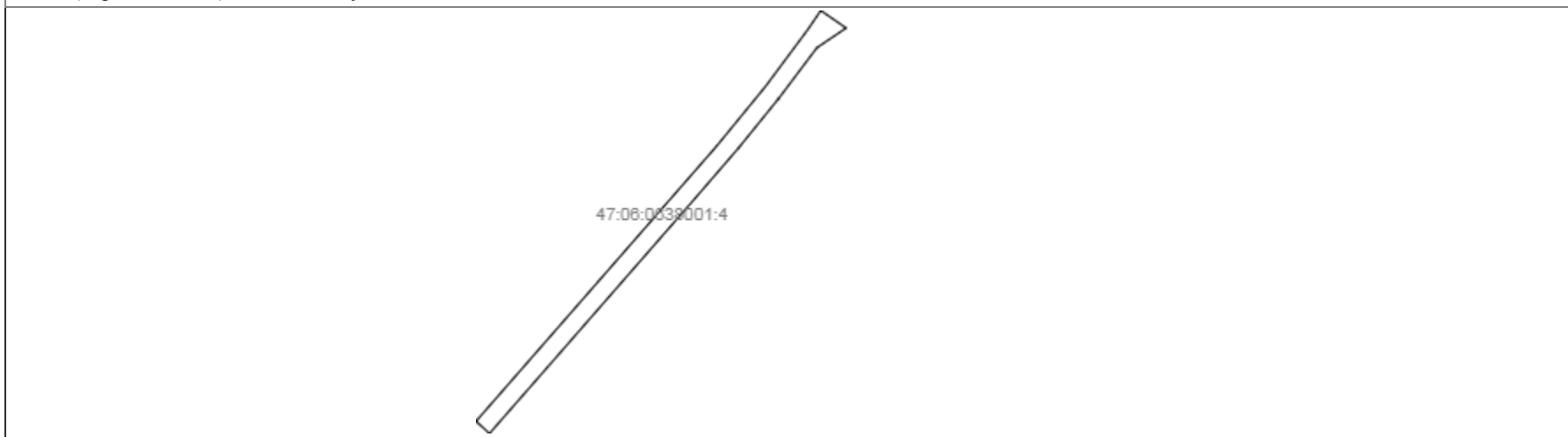
Государственный регистратор		ФГИС ЕГРН
полное наименование должности	подпись	инициалы, фамилия

М.П.

Выписка из Единого государственного реестра недвижимости об объекте недвижимости
Описание местоположения земельного участка

Земельный участок			
(вид объекта недвижимости)			
Лист № __ Раздела 3	Всего листов раздела 3 : __	Всего разделов: __	Всего листов выписки: __
21.05.2020 № 99/2020/329590283			
Кадастровый номер:		47:06:000000:1(единое землепользование)	

План (чертеж, схема) земельного участка



Масштаб 1: данные отсутствуют	Условные обозначения:		
-------------------------------	-----------------------	--	--

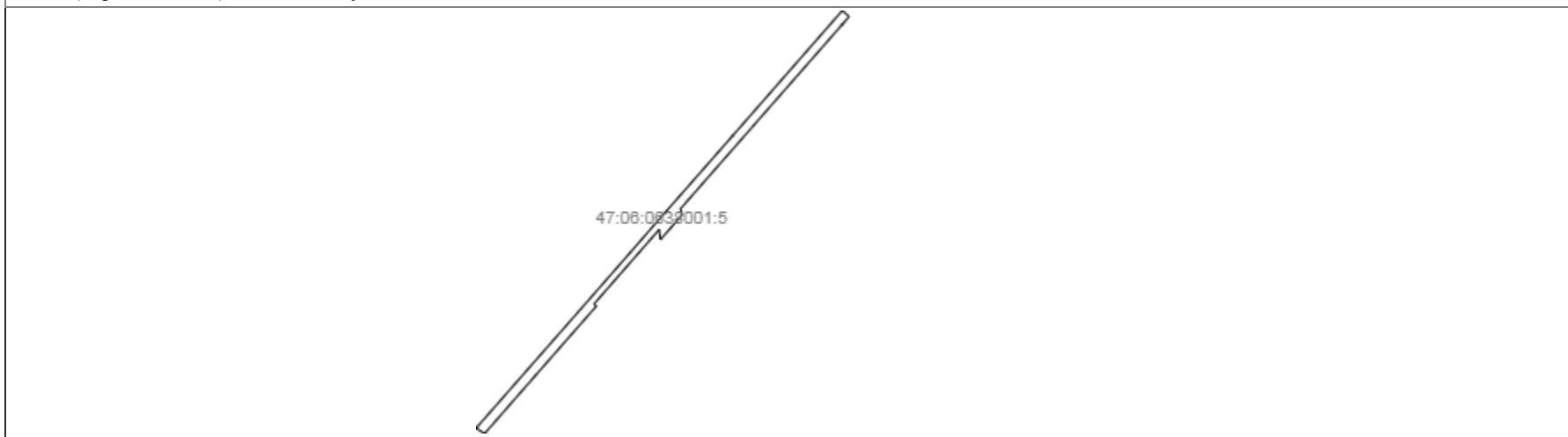
Государственный регистратор		ФГИС ЕГРН
полное наименование должности	подпись	инициалы, фамилия

М.П.

Выписка из Единого государственного реестра недвижимости об объекте недвижимости
Описание местоположения земельного участка

Земельный участок			
(вид объекта недвижимости)			
Лист № ___ Раздела 3	Всего листов раздела 3 : ___	Всего разделов: ___	Всего листов выписки: ___
21.05.2020 № 99/2020/329590283			
Кадастровый номер:		47:06:000000:1(единое землепользование)	

План (чертеж, схема) земельного участка



Масштаб 1: данные отсутствуют	Условные обозначения:		
-------------------------------	-----------------------	--	--

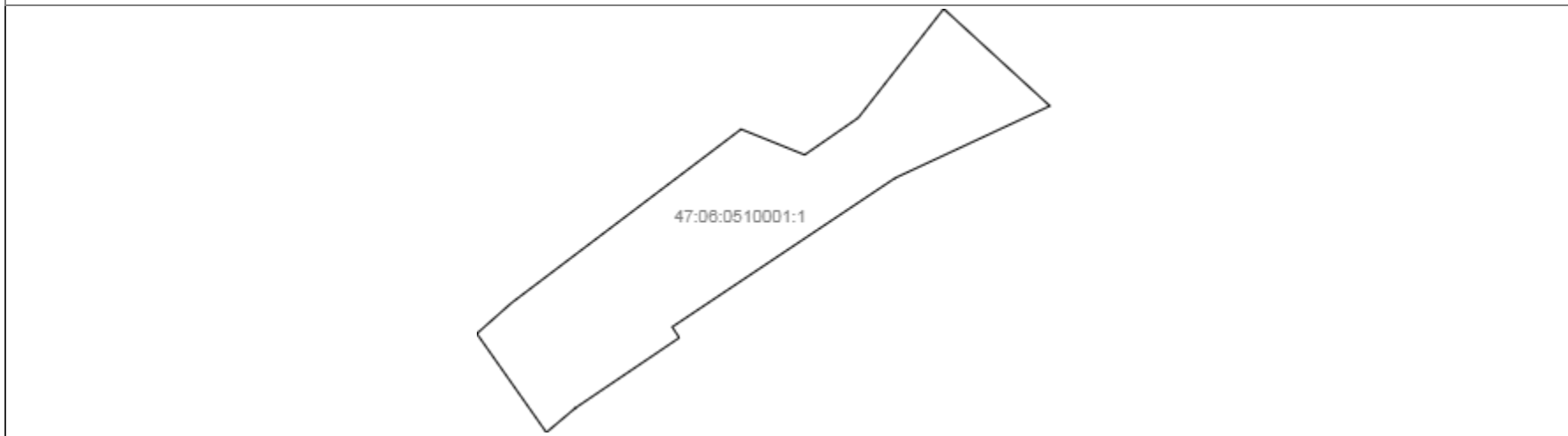
Государственный регистратор		ФГИС ЕГРН
полное наименование должности	подпись	инициалы, фамилия

М.П.

Выписка из Единого государственного реестра недвижимости об объекте недвижимости
Описание местоположения земельного участка

Земельный участок			
(вид объекта недвижимости)			
Лист № ___ Раздела 3	Всего листов раздела 3 : ___	Всего разделов: ___	Всего листов выписки: ___
21.05.2020 № 99/2020/329590283			
Кадастровый номер:		47:06:000000:1(единое землепользование)	

План (чертеж, схема) земельного участка



Масштаб 1: данные отсутствуют	Условные обозначения:		
-------------------------------	-----------------------	--	--

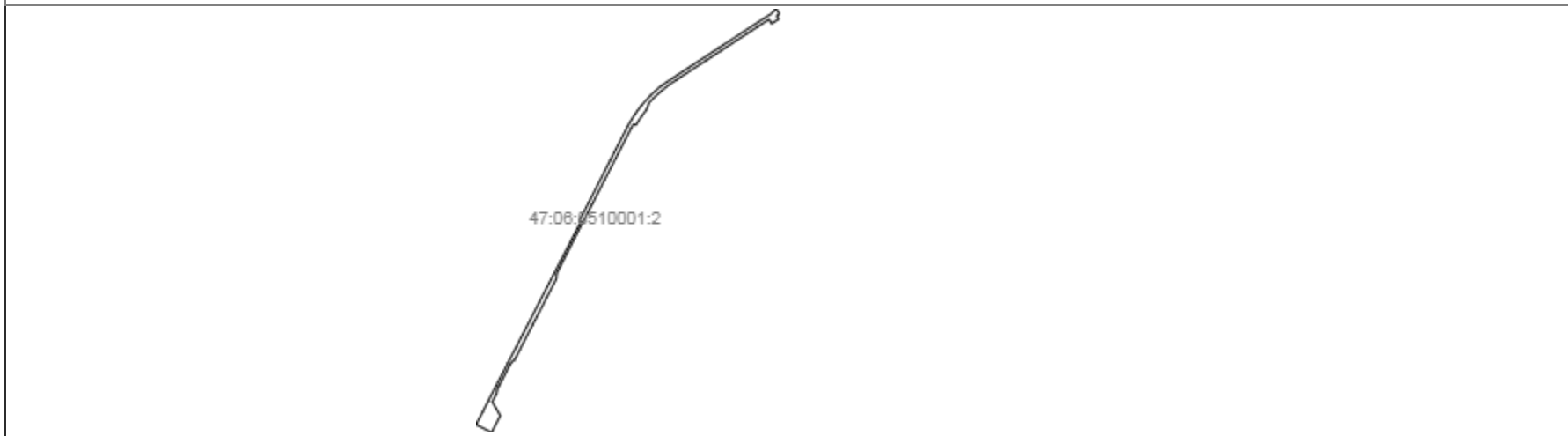
Государственный регистратор		ФГИС ЕГРН
полное наименование должности	подпись	инициалы, фамилия

М.П.

Выписка из Единого государственного реестра недвижимости об объекте недвижимости
Описание местоположения земельного участка

Земельный участок			
(вид объекта недвижимости)			
Лист № ___ Раздела 3	Всего листов раздела 3 : ___	Всего разделов: ___	Всего листов выписки: ___
21.05.2020 № 99/2020/329590283			
Кадастровый номер:		47:06:000000:1(единое землепользование)	

План (чертеж, схема) земельного участка



Масштаб 1: данные отсутствуют	Условные обозначения:		
-------------------------------	-----------------------	--	--

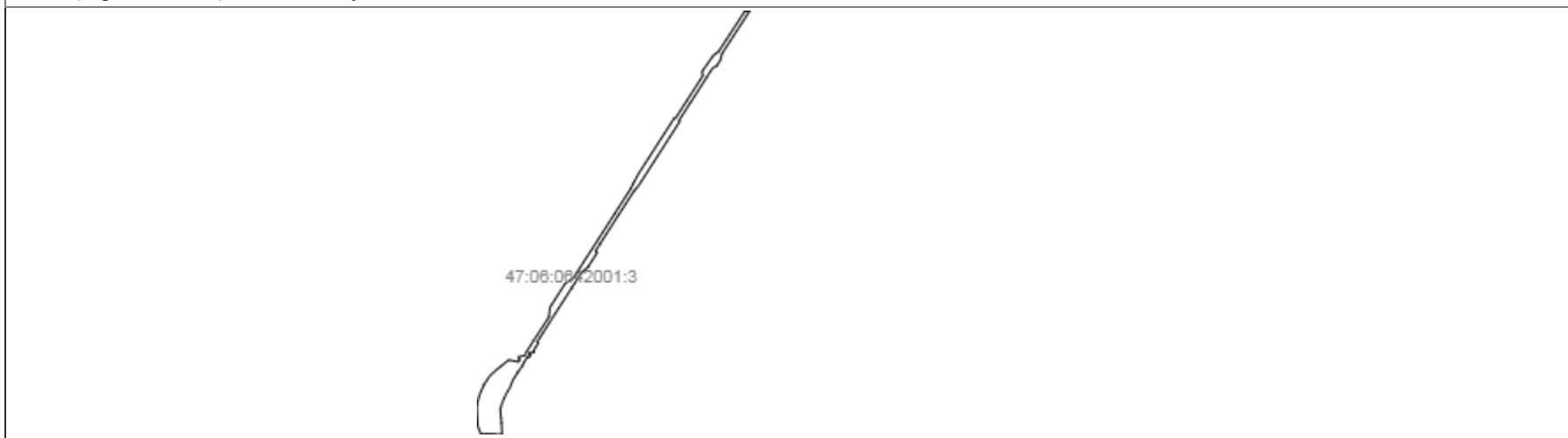
Государственный регистратор		ФГИС ЕГРН
полное наименование должности	подпись	инициалы, фамилия

М.П.

Выписка из Единого государственного реестра недвижимости об объекте недвижимости
Описание местоположения земельного участка

Земельный участок			
(вид объекта недвижимости)			
Лист № ___ Раздела 3	Всего листов раздела 3 : ___	Всего разделов: ___	Всего листов выписки: ___
21.05.2020 № 99/2020/329590283			
Кадастровый номер:		47:06:000000:1(единое землепользование)	

План (чертеж, схема) земельного участка



Масштаб 1: данные отсутствуют	Условные обозначения:		
-------------------------------	-----------------------	--	--


Государственный регистратор		ФГИС ЕГРН
полное наименование должности	подпись	инициалы, фамилия

М.П.

Выписка из Единого государственного реестра недвижимости об объекте недвижимости
Описание местоположения земельного участка

Земельный участок			
(вид объекта недвижимости)			
Лист № ___ Раздела 3	Всего листов раздела 3 : ___	Всего разделов: ___	Всего листов выписки: ___
21.05.2020 № 99/2020/329590283			
Кадастровый номер:		47:06:000000:1(единое землепользование)	

План (чертеж, схема) земельного участка




Масштаб 1: данные отсутствуют	Условные обозначения:		
-------------------------------	-----------------------	--	--

Государственный регистратор		ФГИС ЕГРН
полное наименование должности	подпись	инициалы, фамилия

М.П.

Выписка из Единого государственного реестра недвижимости об объекте недвижимости
Описание местоположения земельного участка

Земельный участок			
(вид объекта недвижимости)			
Лист № ___ Раздела 3	Всего листов раздела 3 : ___	Всего разделов: ___	Всего листов выписки: ___
21.05.2020 № 99/2020/329590283			
Кадастровый номер:		47:06:000000:1(единое землепользование)	

План (чертеж, схема) земельного участка			
			
Масштаб 1: данные отсутствуют	Условные обозначения:		

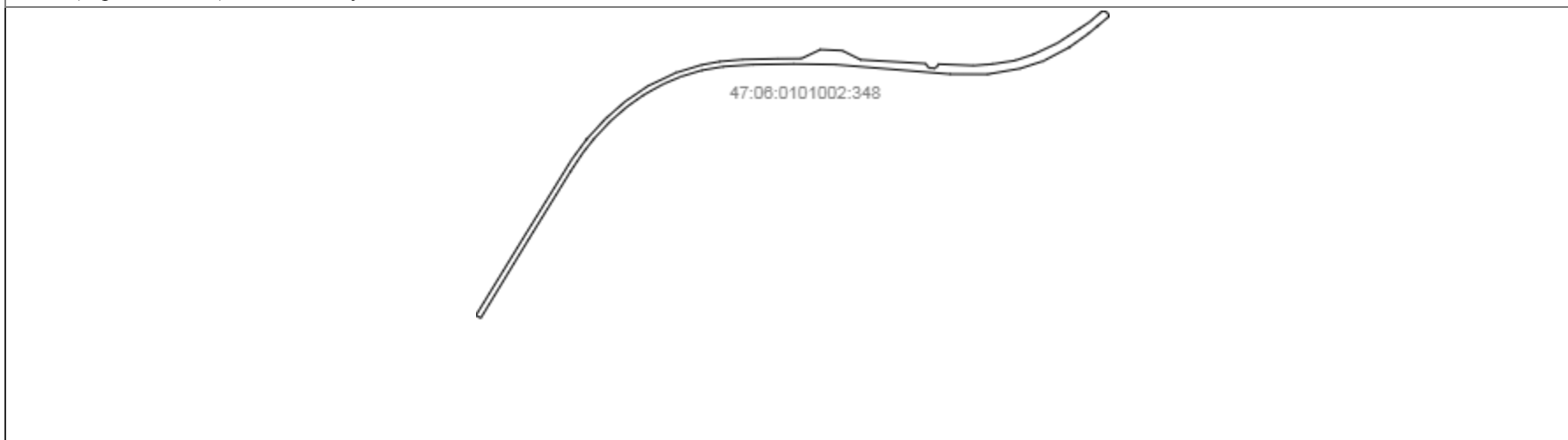
Государственный регистратор		ФГИС ЕГРН
полное наименование должности	подпись	инициалы, фамилия

М.П.

Выписка из Единого государственного реестра недвижимости об объекте недвижимости
Описание местоположения земельного участка

Земельный участок			
(вид объекта недвижимости)			
Лист № ___ Раздела 3	Всего листов раздела 3 : ___	Всего разделов: ___	Всего листов выписки: ___
21.05.2020 № 99/2020/329590283			
Кадастровый номер:		47:06:000000:1(единое землепользование)	

План (чертеж, схема) земельного участка



Масштаб 1: данные отсутствуют	Условные обозначения:		
-------------------------------	-----------------------	--	--

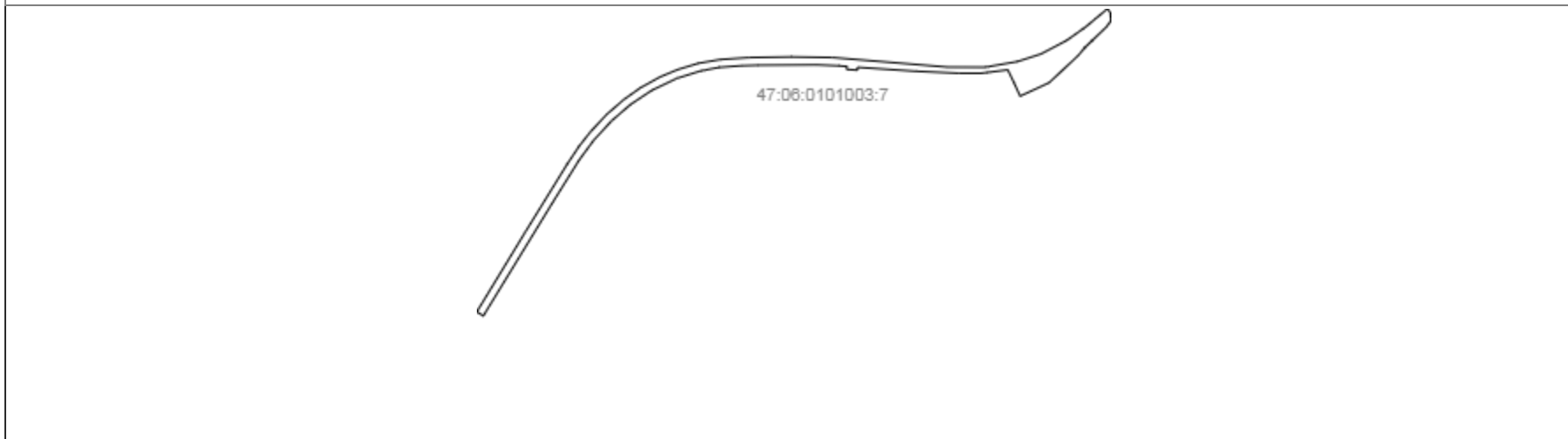
Государственный регистратор		ФГИС ЕГРН
полное наименование должности	подпись	инициалы, фамилия

М.П.

Выписка из Единого государственного реестра недвижимости об объекте недвижимости
Описание местоположения земельного участка

Земельный участок			
(вид объекта недвижимости)			
Лист № ___ Раздела 3	Всего листов раздела 3 : ___	Всего разделов: ___	Всего листов выписки: ___
21.05.2020 № 99/2020/329590283			
Кадастровый номер:		47:06:000000:1(единое землепользование)	

План (чертеж, схема) земельного участка




Масштаб 1: данные отсутствуют	Условные обозначения:		
-------------------------------	-----------------------	--	--

Государственный регистратор		ФГИС ЕГРН
полное наименование должности	подпись	инициалы, фамилия

М.П.

Выписка из Единого государственного реестра недвижимости об объекте недвижимости
Описание местоположения земельного участка

Земельный участок			
(вид объекта недвижимости)			
Лист № __ Раздела 3	Всего листов раздела 3 : __	Всего разделов: __	Всего листов выписки: __
21.05.2020 № 99/2020/329590283			
Кадастровый номер:		47:06:000000:1(единое землепользование)	

План (чертеж, схема) земельного участка			
			
Масштаб 1: данные отсутствуют	Условные обозначения:		

Государственный регистратор		ФГИС ЕГРН
полное наименование должности	подпись	инициалы, фамилия

М.П.

Выписка из Единого государственного реестра недвижимости об объекте недвижимости
Описание местоположения земельного участка

Земельный участок			
(вид объекта недвижимости)			
Лист № __ Раздела 3	Всего листов раздела 3 : __	Всего разделов: __	Всего листов выписки: __
21.05.2020 № 99/2020/329590283			
Кадастровый номер:		47:06:000000:1(единое землепользование)	

План (чертеж, схема) земельного участка



Масштаб 1: данные отсутствуют	Условные обозначения:		
-------------------------------	-----------------------	--	--

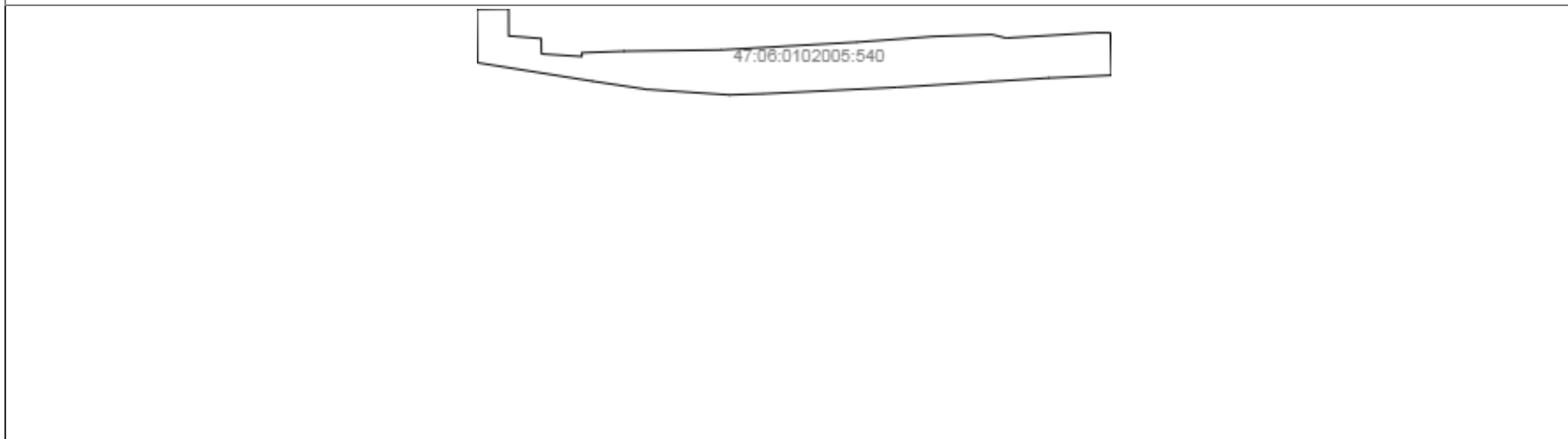
Государственный регистратор		ФГИС ЕГРН
полное наименование должности	подпись	инициалы, фамилия

М.П.

Выписка из Единого государственного реестра недвижимости об объекте недвижимости
Описание местоположения земельного участка

Земельный участок			
(вид объекта недвижимости)			
Лист № ___ Раздела 3	Всего листов раздела 3 : ___	Всего разделов: ___	Всего листов выписки: ___
21.05.2020 № 99/2020/329590283			
Кадастровый номер:		47:06:0000000:1(единое землепользование)	

План (чертеж, схема) земельного участка



Масштаб 1: данные отсутствуют	Условные обозначения:		
-------------------------------	-----------------------	--	--


Государственный регистратор		ФГИС ЕГРН
полное наименование должности	подпись	инициалы, фамилия

М.П.

Выписка из Единого государственного реестра недвижимости об объекте недвижимости
Описание местоположения земельного участка

Земельный участок			
(вид объекта недвижимости)			
Лист № ___ Раздела 3	Всего листов раздела 3 : ___	Всего разделов: ___	Всего листов выписки: ___
21.05.2020 № 99/2020/329590283			
Кадастровый номер:		47:06:000000:1(единое землепользование)	

План (чертеж, схема) земельного участка



Масштаб 1: данные отсутствуют	Условные обозначения:		
-------------------------------	-----------------------	--	--

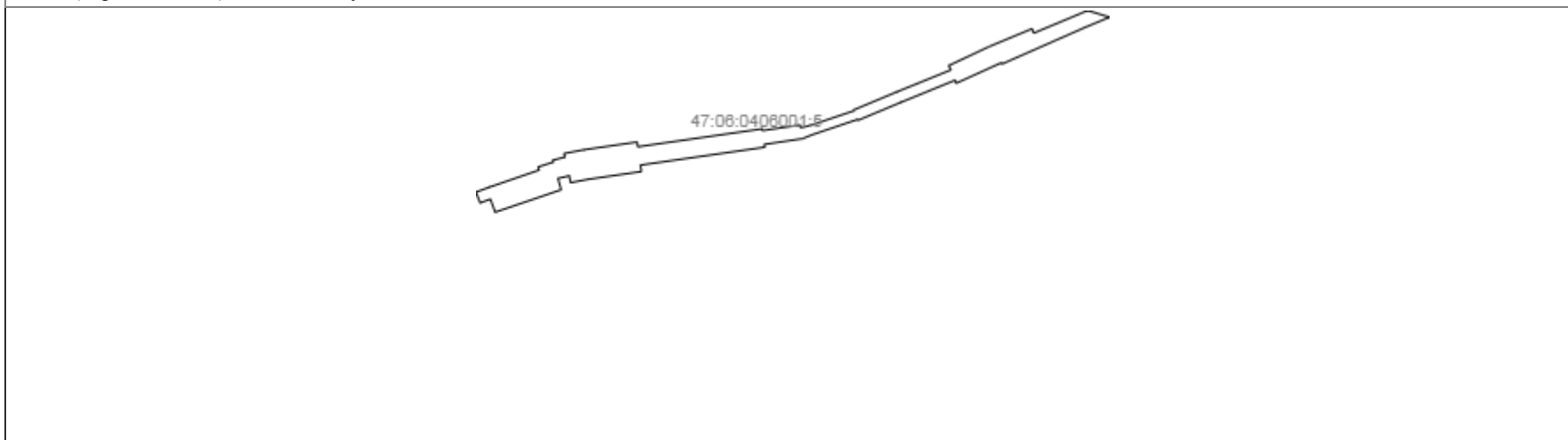
Государственный регистратор		ФГИС ЕГРН
полное наименование должности	подпись	инициалы, фамилия

М.П.

Выписка из Единого государственного реестра недвижимости об объекте недвижимости
Описание местоположения земельного участка

Земельный участок			
(вид объекта недвижимости)			
Лист № __ Раздела 3	Всего листов раздела 3 : __	Всего разделов: __	Всего листов выписки: __
21.05.2020 № 99/2020/329590283			
Кадастровый номер:		47:06:000000:1(единое землепользование)	

План (чертеж, схема) земельного участка



Масштаб 1: данные отсутствуют	Условные обозначения:		
-------------------------------	-----------------------	--	--

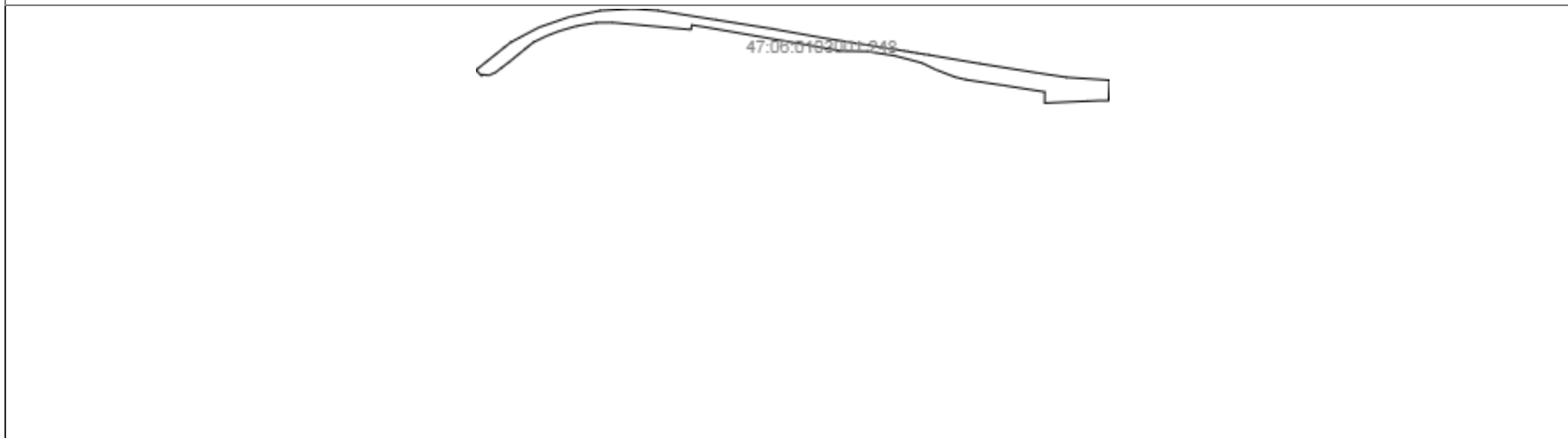
Государственный регистратор		ФГИС ЕГРН
полное наименование должности	подпись	инициалы, фамилия

М.П.

Выписка из Единого государственного реестра недвижимости об объекте недвижимости
Описание местоположения земельного участка

Земельный участок			
(вид объекта недвижимости)			
Лист № __ Раздела 3	Всего листов раздела 3 : __	Всего разделов: __	Всего листов выписки: __
21.05.2020 № 99/2020/329590283			
Кадастровый номер:		47:06:0000000:1(единое землепользование)	

План (чертеж, схема) земельного участка



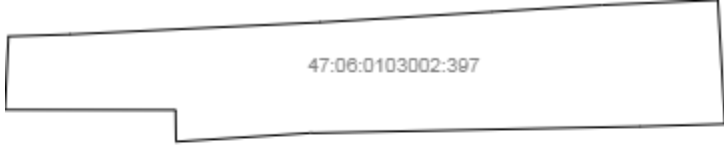
Масштаб 1: данные отсутствуют	Условные обозначения:		
-------------------------------	-----------------------	--	--

Государственный регистратор		ФГИС ЕГРН
полное наименование должности	подпись	инициалы, фамилия

М.П.

Выписка из Единого государственного реестра недвижимости об объекте недвижимости
Описание местоположения земельного участка

Земельный участок			
(вид объекта недвижимости)			
Лист № ___ Раздела 3	Всего листов раздела 3 : ___	Всего разделов: ___	Всего листов выписки: ___
21.05.2020 № 99/2020/329590283			
Кадастровый номер:		47:06:000000:1(единое землепользование)	

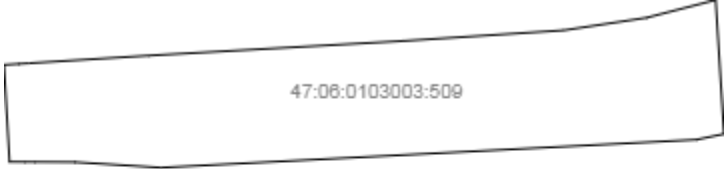
План (чертеж, схема) земельного участка			
 <p>47:06:0103002:397</p>			
Масштаб 1: данные отсутствуют	Условные обозначения:		

Государственный регистратор		ФГИС ЕГРН
полное наименование должности	подпись	инициалы, фамилия

М.П.

Выписка из Единого государственного реестра недвижимости об объекте недвижимости
Описание местоположения земельного участка

Земельный участок			
(вид объекта недвижимости)			
Лист № ___ Раздела 3	Всего листов раздела 3 : ___	Всего разделов: ___	Всего листов выписки: ___
21.05.2020 № 99/2020/329590283			
Кадастровый номер:		47:06:0000000:1(единое землепользование)	

План (чертеж, схема) земельного участка			
 <p>47:06:0103003:509</p>			
Масштаб 1: данные отсутствуют	Условные обозначения:		

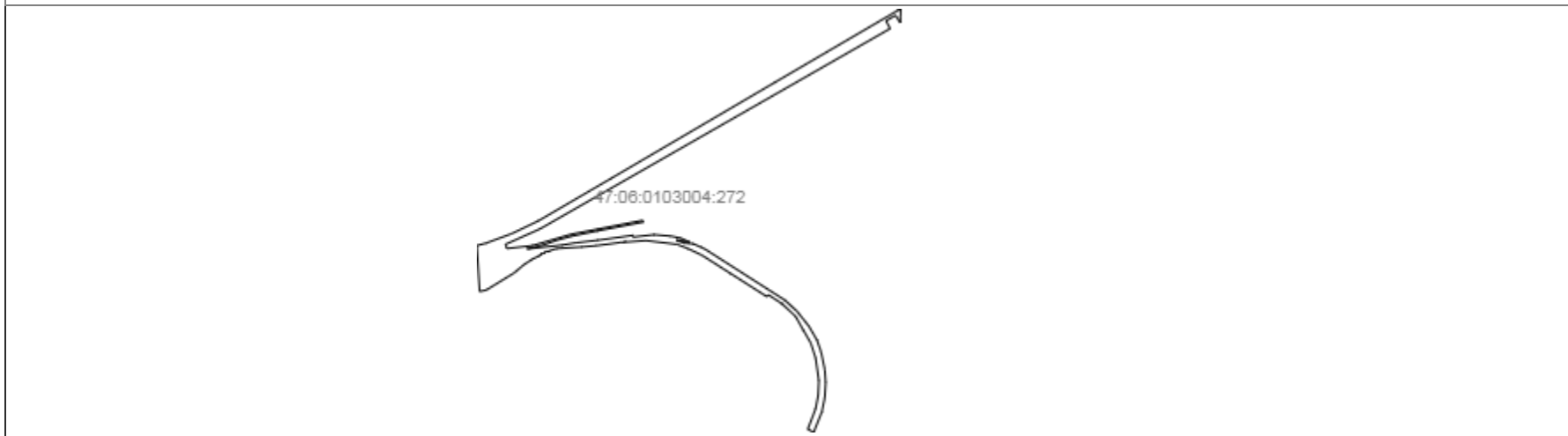
Государственный регистратор		ФГИС ЕГРН
полное наименование должности	подпись	инициалы, фамилия

М.П.

Выписка из Единого государственного реестра недвижимости об объекте недвижимости
Описание местоположения земельного участка

Земельный участок			
(вид объекта недвижимости)			
Лист № ___ Раздела 3	Всего листов раздела 3 : ___	Всего разделов: ___	Всего листов выписки: ___
21.05.2020 № 99/2020/329590283			
Кадастровый номер:		47:06:000000:1(единое землепользование)	

План (чертеж, схема) земельного участка



Масштаб 1: данные отсутствуют	Условные обозначения:		
-------------------------------	-----------------------	--	--

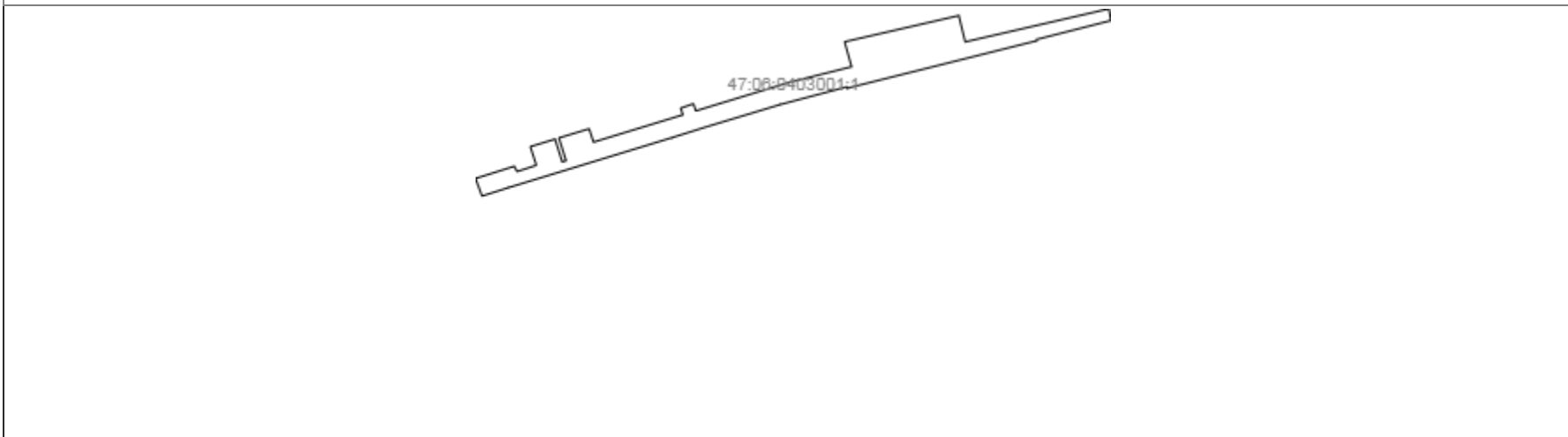
Государственный регистратор		ФГИС ЕГРН
полное наименование должности	подпись	инициалы, фамилия

М.П.

Выписка из Единого государственного реестра недвижимости об объекте недвижимости
Описание местоположения земельного участка

Земельный участок			
(вид объекта недвижимости)			
Лист № __ Раздела 3	Всего листов раздела 3 : __	Всего разделов: __	Всего листов выписки: __
21.05.2020 № 99/2020/329590283			
Кадастровый номер:		47:06:000000:1(единое землепользование)	

План (чертеж, схема) земельного участка



Масштаб 1: данные отсутствуют	Условные обозначения:		
-------------------------------	-----------------------	--	--

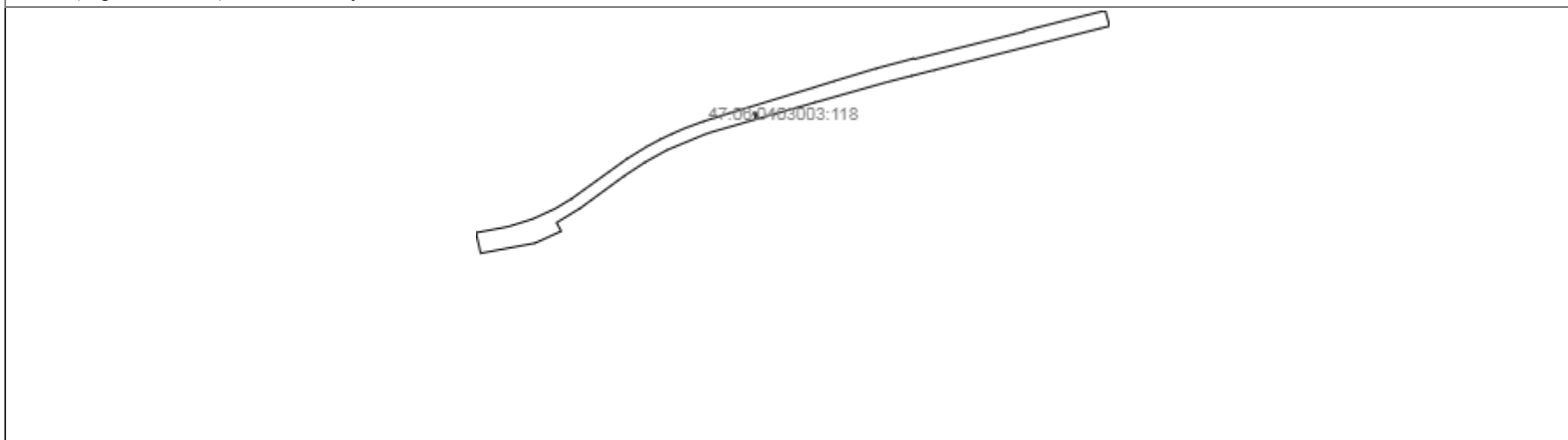
Государственный регистратор		ФГИС ЕГРН
полное наименование должности	подпись	инициалы, фамилия

М.П.

Выписка из Единого государственного реестра недвижимости об объекте недвижимости
Описание местоположения земельного участка

Земельный участок			
(вид объекта недвижимости)			
Лист № ___ Раздела 3	Всего листов раздела 3 : ___	Всего разделов: ___	Всего листов выписки: ___
21.05.2020 № 99/2020/329590283			
Кадастровый номер:		47:06:000000:1(единое землепользование)	

План (чертеж, схема) земельного участка



Масштаб 1: данные отсутствуют	Условные обозначения:		
-------------------------------	-----------------------	--	--

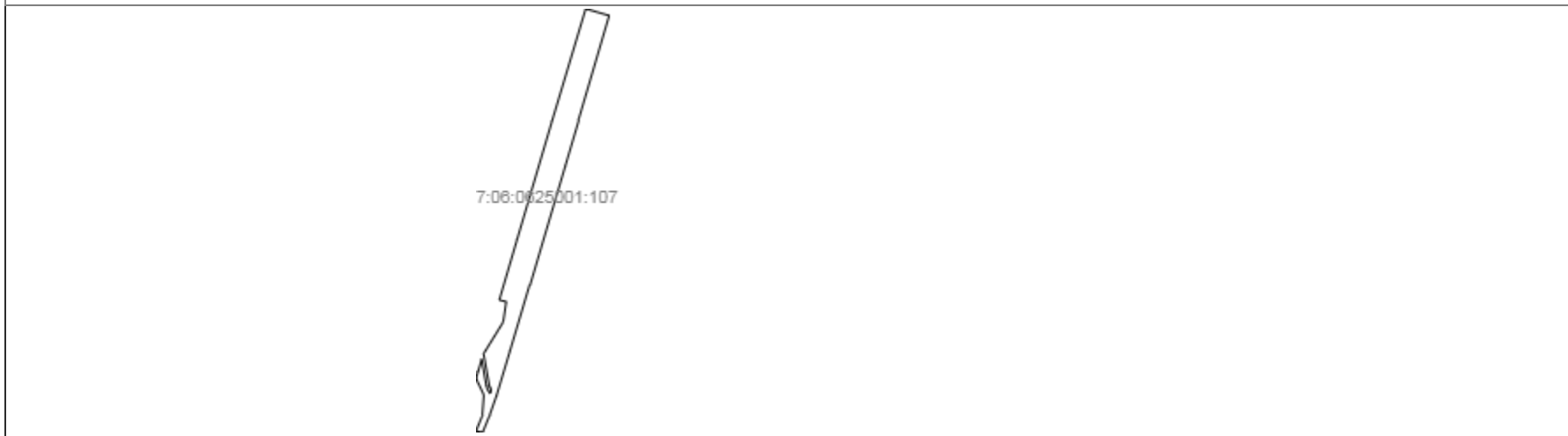
Государственный регистратор		ФГИС ЕГРН
полное наименование должности	подпись	инициалы, фамилия

М.П.

Выписка из Единого государственного реестра недвижимости об объекте недвижимости
Описание местоположения земельного участка

Земельный участок			
(вид объекта недвижимости)			
Лист № ___ Раздела 3	Всего листов раздела 3 : ___	Всего разделов: ___	Всего листов выписки: ___
21.05.2020 № 99/2020/329590283			
Кадастровый номер:		47:06:000000:1(единое землепользование)	

План (чертеж, схема) земельного участка



Масштаб 1: данные отсутствуют	Условные обозначения:		
-------------------------------	-----------------------	--	--

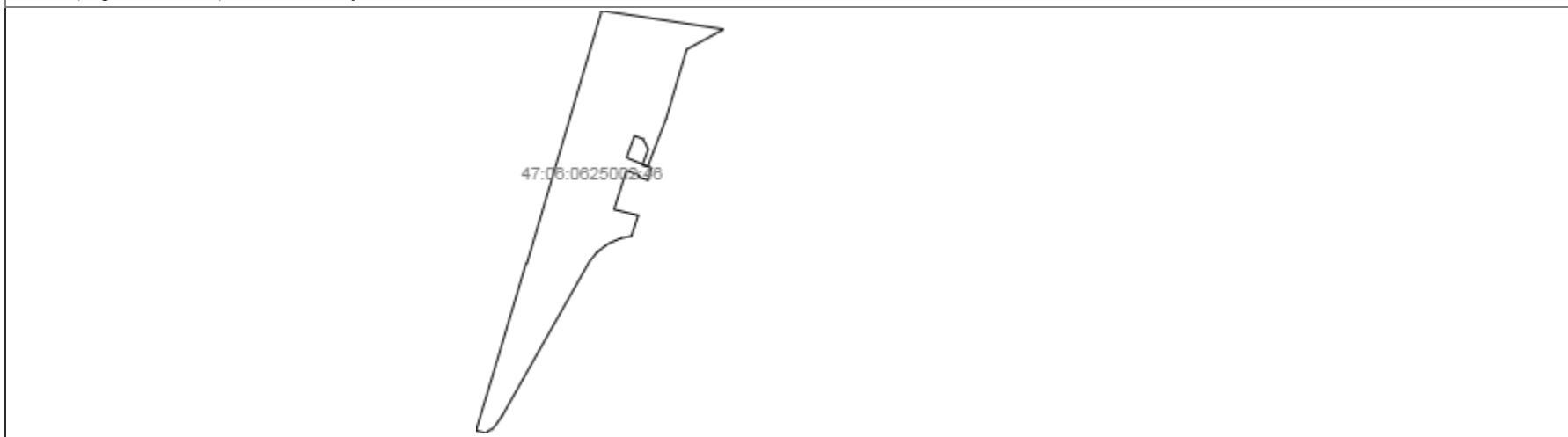
Государственный регистратор		ФГИС ЕГРН
полное наименование должности	подпись	инициалы, фамилия

М.П.

Выписка из Единого государственного реестра недвижимости об объекте недвижимости
Описание местоположения земельного участка

Земельный участок			
(вид объекта недвижимости)			
Лист № ___ Раздела 3	Всего листов раздела 3 : ___	Всего разделов: ___	Всего листов выписки: ___
21.05.2020 № 99/2020/329590283			
Кадастровый номер:		47:06:000000:1(единое землепользование)	

План (чертеж, схема) земельного участка




Масштаб 1: данные отсутствуют	Условные обозначения:		
-------------------------------	-----------------------	--	--

Государственный регистратор		ФГИС ЕГРН
полное наименование должности	подпись	инициалы, фамилия

М.П.

Выписка из Единого государственного реестра недвижимости об объекте недвижимости
Описание местоположения земельного участка

Земельный участок			
(вид объекта недвижимости)			
Лист № ___ Раздела 3	Всего листов раздела 3 : ___	Всего разделов: ___	Всего листов выписки: ___
21.05.2020 № 99/2020/329590283			
Кадастровый номер:		47:06:000000:1(единое землепользование)	


План (чертеж, схема) земельного участка			
			
Масштаб 1: данные отсутствуют	Условные обозначения:		

Государственный регистратор		ФГИС ЕГРН
полное наименование должности	подпись	инициалы, фамилия

М.П.

Выписка из Единого государственного реестра недвижимости об объекте недвижимости
Описание местоположения земельного участка

Земельный участок			
(вид объекта недвижимости)			
Лист № ___ Раздела 3	Всего листов раздела 3 : ___	Всего разделов: ___	Всего листов выписки: ___
21.05.2020 № 99/2020/329590283			
Кадастровый номер:		47:06:000000:1(единое землепользование)	

План (чертеж, схема) земельного участка			
			
Масштаб 1: данные отсутствуют	Условные обозначения:		

Государственный регистратор		ФГИС ЕГРН
полное наименование должности	подпись	инициалы, фамилия

М.П.

Выписка из Единого государственного реестра недвижимости об объекте недвижимости
Описание местоположения земельного участка

Земельный участок			
(вид объекта недвижимости)			
Лист № ____ Раздела 3	Всего листов раздела 3 : ____	Всего разделов: ____	Всего листов выписки: ____
21.05.2020 № 99/2020/329590283			
Кадастровый номер:		47:06:000000:1(единое землепользование)	

План (чертеж, схема) земельного участка



Масштаб 1: данные отсутствуют	Условные обозначения:		
-------------------------------	-----------------------	--	--

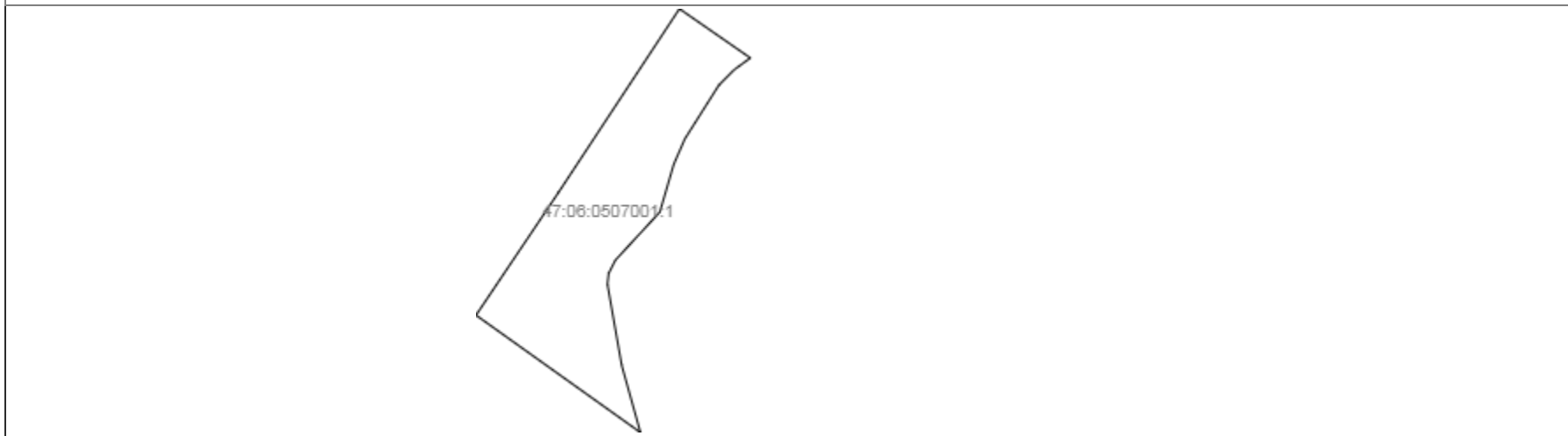
Государственный регистратор		ФГИС ЕГРН
полное наименование должности	подпись	инициалы, фамилия

М.П.

Выписка из Единого государственного реестра недвижимости об объекте недвижимости
Описание местоположения земельного участка

Земельный участок			
(вид объекта недвижимости)			
Лист № ___ Раздела 3	Всего листов раздела 3 : ___	Всего разделов: ___	Всего листов выписки: ___
21.05.2020 № 99/2020/329590283			
Кадастровый номер:		47:06:000000:1(единое землепользование)	

План (чертеж, схема) земельного участка



Масштаб 1: данные отсутствуют	Условные обозначения:		
-------------------------------	-----------------------	--	--

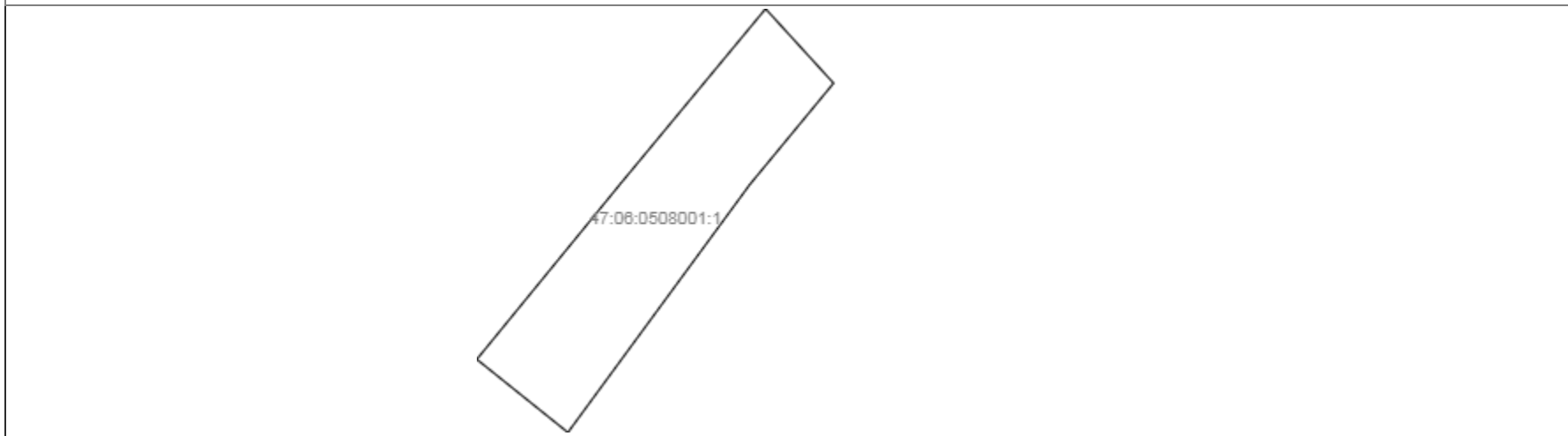
Государственный регистратор		ФГИС ЕГРН
полное наименование должности	подпись	инициалы, фамилия

М.П.

Выписка из Единого государственного реестра недвижимости об объекте недвижимости
Описание местоположения земельного участка

Земельный участок			
(вид объекта недвижимости)			
Лист № ___ Раздела 3	Всего листов раздела 3 : ___	Всего разделов: ___	Всего листов выписки: ___
21.05.2020 № 99/2020/329590283			
Кадастровый номер:		47:06:000000:1(единое землепользование)	

План (чертеж, схема) земельного участка



Масштаб 1: данные отсутствуют	Условные обозначения:		
-------------------------------	-----------------------	--	--

Государственный регистратор		ФГИС ЕГРН
полное наименование должности	подпись	инициалы, фамилия

М.П.

Выписка из Единого государственного реестра недвижимости об объекте недвижимости
Описание местоположения земельного участка

Земельный участок			
(вид объекта недвижимости)			
Лист № __ Раздела 3.2	Всего листов раздела 3.2 : __	Всего разделов: __	Всего листов выписки: __
21.05.2020.№ 99/2020/329590283			
Кадастровый номер:		47:06:000000:1(единое землепользование)	

Сведения о характерных точках границы земельного участка				
Система координат				
Зона №				
Номер точки	Координаты		Описание закрепления на местности	Средняя квадратическая погрешность определения координат характерных точек границ земельного участка, м
	X	Y		
1	2	3	4	5
1	516593.61	3218623.19	данные отсутствуют	данные отсутствуют
2	516635.7	3218656.23	данные отсутствуют	данные отсутствуют
3	516792.63	3218895.19	данные отсутствуют	данные отсутствуют
4	516836.18	3218962.52	данные отсутствуют	данные отсутствуют
5	516879.53	3219029.43	данные отсутствуют	данные отсутствуют
6	516924.35	3219094.6	данные отсутствуют	данные отсутствуют
7	516968.81	3219150.35	данные отсутствуют	данные отсутствуют
8	517010.95	3219196.28	данные отсутствуют	данные отсутствуют
9	517069.98	3219296.39	данные отсутствуют	данные отсутствуют
10	517132.14	3219349.44	данные отсутствуют	данные отсутствуют
11	517293.35	3219484.32	данные отсутствуют	данные отсутствуют
12	517561.49	3219709.27	данные отсутствуют	данные отсутствуют
13	517790.06	3219901.01	данные отсутствуют	данные отсутствуют
14	517895.11	3219988.97	данные отсутствуют	данные отсутствуют
15	518013.95	3220089.05	данные отсутствуют	данные отсутствуют

Государственный регистратор		ФГИС ЕГРН
полное наименование должности	подпись	инициалы, фамилия

М.П.

Выписка из Единого государственного реестра недвижимости об объекте недвижимости
Описание местоположения земельного участка

Земельный участок			
<small>(вид объекта недвижимости)</small>			
Лист № __ Раздела 3.2	Всего листов раздела 3.2 : __	Всего разделов: __	Всего листов выписки: __
21.05.2020.№ 99/2020/329590283			
Кадастровый номер:		47:06:000000:1(единое землепользование)	

Сведения о характерных точках границы земельного участка				
Система координат				
Зона №				
Номер точки	Координаты		Описание закрепления на местности	Средняя квадратическая погрешность определения координат характерных точек границ земельного участка, м
	X	Y		
1	2	3	4	5
16	518101.29	3220161.86	данные отсутствуют	данные отсутствуют
17	518100.36	3220174.14	данные отсутствуют	данные отсутствуют
18	518107.18	3220186.33	данные отсутствуют	данные отсутствуют
19	518119.91	3220194.54	данные отсутствуют	данные отсутствуют
20	518133.84	3220196.66	данные отсутствуют	данные отсутствуют
21	518148.56	3220188.27	данные отсутствуют	данные отсутствуют
22	518209.79	3220239.07	данные отсутствуют	данные отсутствуют
23	518264.41	3220285.23	данные отсутствуют	данные отсутствуют
24	518257.7	3220293.54	данные отсутствуют	данные отсутствуют
25	518332.19	3220355.55	данные отсутствуют	данные отсутствуют
26	518421.45	3220438.05	данные отсутствуют	данные отсутствуют
27	518597.47	3220608.35	данные отсутствуют	данные отсутствуют
28	518600.95	3220604.72	данные отсутствуют	данные отсутствуют
29	518645.66	3220647.71	данные отсутствуют	данные отсутствуют
30	518642.66	3220650.78	данные отсутствуют	данные отсутствуют

Государственный регистратор		ФГИС ЕГРН
полное наименование должности	подпись	инициалы, фамилия

М.П.

Выписка из Единого государственного реестра недвижимости об объекте недвижимости
Описание местоположения земельного участка

Земельный участок			
(вид объекта недвижимости)			
Лист № __ Раздела 3.2	Всего листов раздела 3.2 : __	Всего разделов: __	Всего листов выписки: __
21.05.2020.№ 99/2020/329590283			
Кадастровый номер:		47:06:000000:1(единое землепользование)	

Сведения о характерных точках границы земельного участка				
Система координат				
Зона №				
Номер точки	Координаты		Описание закрепления на местности	Средняя квадратическая погрешность определения координат характерных точек границ земельного участка, м
	X	Y		
1	2	3	4	5
31	518876.24	3220876.04	данные отсутствуют	данные отсутствуют
32	519168.15	3221157.08	данные отсутствуют	данные отсутствуют
33	519383.86	3221364.48	данные отсутствуют	данные отсутствуют
34	519593.88	3221567.93	данные отсутствуют	данные отсутствуют
35	519605.21	3221556.38	данные отсутствуют	данные отсутствуют
36	519758.32	3221704.7	данные отсутствуют	данные отсутствуют
37	519911.88	3221853.54	данные отсутствуют	данные отсутствуют
38	520064.63	3222001.69	данные отсутствуют	данные отсутствуют
39	520411.25	3222339.24	данные отсутствуют	данные отсутствуют
40	520455.07	3222373.79	данные отсутствуют	данные отсутствуют
41	520477.72	3222429.56	данные отсутствуют	данные отсутствуют
42	520622.01	3222564.96	данные отсутствуют	данные отсутствуют
43	520766.26	3222703.49	данные отсутствуют	данные отсутствуют
44	520808.18	3222743.83	данные отсутствуют	данные отсутствуют
45	520888.09	3222820.87	данные отсутствуют	данные отсутствуют

Государственный регистратор		ФГИС ЕГРН
полное наименование должности	подпись	инициалы, фамилия

М.П.

Выписка из Единого государственного реестра недвижимости об объекте недвижимости
Описание местоположения земельного участка

Земельный участок			
<small>(вид объекта недвижимости)</small>			
Лист № __ Раздела 3.2	Всего листов раздела 3.2 : __	Всего разделов: __	Всего листов выписки: __
21.05.2020.№ 99/2020/329590283			
Кадастровый номер:		47:06:000000:1(единое землепользование)	

Сведения о характерных точках границы земельного участка				
Система координат				
Зона №				
Номер точки	Координаты		Описание закрепления на местности	Средняя квадратическая погрешность определения координат характерных точек границ земельного участка, м
	X	Y		
1	2	3	4	5
46	521026.44	3222950.89	данные отсутствуют	данные отсутствуют
47	521094.57	3223013.27	данные отсутствуют	данные отсутствуют
48	521163.06	3223073.68	данные отсутствуют	данные отсутствуют
49	521232.2	3223127.61	данные отсутствуют	данные отсутствуют
50	521350.85	3223206.98	данные отсутствуют	данные отсутствуют
51	521483.41	3223283.69	данные отсутствуют	данные отсутствуют
52	521590.13	3223353.01	данные отсутствуют	данные отсутствуют
53	521740.7	3223444.03	данные отсутствуют	данные отсутствуют
54	521996.67	3223600.7	данные отсутствуют	данные отсутствуют
55	522253.06	3223756.21	данные отсутствуют	данные отсутствуют
56	522444.5	3223873.27	данные отсутствуют	данные отсутствуют
57	522509	3223913.47	данные отсутствуют	данные отсутствуют
58	522764.44	3224069.02	данные отсутствуют	данные отсутствуют
59	523020.49	3224226.5	данные отсутствуют	данные отсутствуют
60	523208.59	3224341.61	данные отсутствуют	данные отсутствуют

Государственный регистратор		ФГИС ЕГРН
полное наименование должности	подпись	инициалы, фамилия

М.П.

Выписка из Единого государственного реестра недвижимости об объекте недвижимости
Описание местоположения земельного участка

Земельный участок			
<small>(вид объекта недвижимости)</small>			
Лист № __ Раздела 3.2	Всего листов раздела 3.2 : __	Всего разделов: __	Всего листов выписки: __
21.05.2020.№ 99/2020/329590283			
Кадастровый номер:		47:06:0000000:1(единое землепользование)	

Сведения о характерных точках границы земельного участка				
Система координат				
Зона №				
Номер точки	Координаты		Описание закрепления на местности	Средняя квадратическая погрешность определения координат характерных точек границ земельного участка, м
	X	Y		
1	2	3	4	5
61	523202.6	3224350.82	данные отсутствуют	данные отсутствуют
62	523338.06	3224433.93	данные отсутствуют	данные отсутствуют
63	523315.66	3224470.26	данные отсутствуют	данные отсутствуют
64	523297.27	3224459	данные отсутствуют	данные отсутствуют
65	523299.55	3224459.2	данные отсутствуют	данные отсутствуют
66	523299.77	3224456.87	данные отсутствуют	данные отсутствуют
67	523297.43	3224456.65	данные отсутствуют	данные отсутствуют
68	523297.22	3224458.96	данные отсутствуют	данные отсутствуют
69	523179.13	3224386.6	данные отсутствуют	данные отсутствуют
70	523173.57	3224395.36	данные отсутствуют	данные отсутствуют
71	522986.24	3224280.64	данные отсутствуют	данные отсутствуют
72	522730.18	3224123.65	данные отсутствуют	данные отсутствуют
73	522473.99	3223967.06	данные отсутствуют	данные отсутствуют
74	522218	3223810.69	данные отсутствуют	данные отсутствуют
75	521961.82	3223654.62	данные отсутствуют	данные отсутствуют

Государственный регистратор		ФГИС ЕГРН
полное наименование должности	подпись	инициалы, фамилия

М.П.

Выписка из Единого государственного реестра недвижимости об объекте недвижимости
Описание местоположения земельного участка

Земельный участок			
<small>(вид объекта недвижимости)</small>			
Лист № __ Раздела 3.2	Всего листов раздела 3.2 : __	Всего разделов: __	Всего листов выписки: __
21.05.2020.№ 99/2020/329590283			
Кадастровый номер:		47:06:000000:1(единое землепользование)	

Сведения о характерных точках границы земельного участка				
Система координат				
Зона №				
Номер точки	Координаты		Описание закрепления на местности	Средняя квадратическая погрешность определения координат характерных точек границ земельного участка, м
	X	Y		
1	2	3	4	5
76	521705.38	3223498.43	данные отсутствуют	данные отсутствуют
77	521447.87	3223341.47	данные отсутствуют	данные отсутствуют
78	521310.51	3223257.82	данные отсутствуют	данные отсутствуют
79	521190.13	3223175.73	данные отсутствуют	данные отсутствуют
80	521119.81	3223121.2	данные отсутствуют	данные отсутствуют
81	521050.36	3223065.29	данные отсутствуют	данные отсутствуют
82	520979.4	3223000.2	данные отсутствуют	данные отсутствуют
83	520895.19	3222919.03	данные отсутствуют	данные отсутствуют
84	520844.03	3222867.09	данные отсутствуют	данные отсутствуют
85	520722.05	3222749.67	данные отсутствуют	данные отсутствуют
86	520577.72	3222611.22	данные отсутствуют	данные отсутствуют
87	520574.67	3222614.32	данные отсутствуют	данные отсутствуют
88	520386.13	3222445.81	данные отсутствуют	данные отсутствуют
89	520346.18	3222407.49	данные отсутствуют	данные отсутствуют
90	520006.69	3222076.96	данные отсутствуют	данные отсутствуют

Государственный регистратор		ФГИС ЕГРН
полное наименование должности	подпись	инициалы, фамилия

М.П.

Выписка из Единого государственного реестра недвижимости об объекте недвижимости
Описание местоположения земельного участка

Земельный участок			
<small>(вид объекта недвижимости)</small>			
Лист № __ Раздела 3.2	Всего листов раздела 3.2 : __	Всего разделов: __	Всего листов выписки: __
21.05.2020.№ 99/2020/329590283			
Кадастровый номер:		47:06:000000:1(единое землепользование)	

Сведения о характерных точках границы земельного участка				
Система координат				
Зона №				
Номер точки	Координаты		Описание закрепления на местности	Средняя квадратическая погрешность определения координат характерных точек границ земельного участка, м
	X	Y		
1	2	3	4	5
91	519847.02	3221922.09	данные отсутствуют	данные отсутствуют
92	519693.46	3221773.26	данные отсутствуют	данные отсутствуют
93	519540.53	3221625.02	данные отсутствуют	данные отсутствуют
94	519550.22	3221614.92	данные отсутствуют	данные отсутствуют
95	519339.99	3221410.73	данные отсутствуют	данные отсутствуют
96	519124.18	3221204.22	данные отсутствуют	данные отсутствуют
97	518908.54	3220995.78	данные отсутствуют	данные отсутствуют
98	518798.5	3220956.7	данные отсутствуют	данные отсутствуют
99	518510.72	3220681.36	данные отсутствуют	данные отсутствуют
100	518544.07	3220646.64	данные отсутствуют	данные отсутствуют
101	518376.22	3220485.31	данные отсутствуют	данные отсутствуют
102	518303.9	3220416.2	данные отсутствуют	данные отсутствуют
103	518216.77	3220342.73	данные отсутствуют	данные отсутствуют
104	518161.77	3220296.53	данные отсутствуют	данные отсутствуют
105	518104.16	3220248.35	данные отсутствуют	данные отсутствуют

Государственный регистратор		ФГИС ЕГРН
полное наименование должности	подпись	инициалы, фамилия

М.П.

Выписка из Единого государственного реестра недвижимости об объекте недвижимости
Описание местоположения земельного участка

Земельный участок			
<small>(вид объекта недвижимости)</small>			
Лист № __ Раздела 3.2	Всего листов раздела 3.2 : __	Всего разделов: __	Всего листов выписки: __
21.05.2020.№ 99/2020/329590283			
Кадастровый номер:		47:06:000000:1(единое землепользование)	

Сведения о характерных точках границы земельного участка				
Система координат				
Зона №				
Номер точки	Координаты		Описание закрепления на местности	Средняя квадратическая погрешность определения координат характерных точек границ земельного участка, м
	X	Y		
1	2	3	4	5
106	518110.81	3220238.04	данные отсутствуют	данные отсутствуют
107	518109.24	3220228.69	данные отсутствуют	данные отсутствуют
108	518100.62	3220221.11	данные отсутствуют	данные отсутствуют
109	518100.15	3220220.77	данные отсутствуют	данные отсутствуют
110	518088.78	3220212.71	данные отсутствуют	данные отсутствуют
111	518076.13	3220207.42	данные отсутствуют	данные отсутствуют
112	518064.07	3220214.53	данные отсутствуют	данные отсутствуют
113	517973.59	3220138.66	данные отсутствуют	данные отсутствуют
114	517854.79	3220038.71	данные отсутствуют	данные отсутствуют
115	517749.69	3219950.82	данные отсутствуют	данные отсутствуют
116	517519.03	3219757.2	данные отсутствуют	данные отсутствуют
117	517250.43	3219532.25	данные отсутствуют	данные отсутствуют
118	517090.45	3219397.68	данные отсутствуют	данные отсутствуют
119	516927.69	3219261.74	данные отсутствуют	данные отсутствуют
120	516881.37	3219211.94	данные отсутствуют	данные отсутствуют

Государственный регистратор		ФГИС ЕГРН
полное наименование должности	подпись	инициалы, фамилия

М.П.

Выписка из Единого государственного реестра недвижимости об объекте недвижимости
Описание местоположения земельного участка

Земельный участок			
<small>(вид объекта недвижимости)</small>			
Лист № __ Раздела 3.2	Всего листов раздела 3.2 : __	Всего разделов: __	Всего листов выписки: __
21.05.2020.№ 99/2020/329590283			
Кадастровый номер:		47:06:000000:1(единое землепользование)	

Сведения о характерных точках границы земельного участка				
Система координат				
Зона №				
Номер точки	Координаты		Описание закрепления на местности	Средняя квадратическая погрешность определения координат характерных точек границ земельного участка, м
	X	Y		
1	2	3	4	5
121	516835.13	3219153.58	данные отсутствуют	данные отсутствуют
122	516789.86	3219087.32	данные отсутствуют	данные отсутствуют
123	516746.52	3219020.21	данные отсутствуют	данные отсутствуют
124	516702.54	3218953.09	данные отсутствуют	данные отсутствуют
125	516544.54	3218710.92	данные отсутствуют	данные отсутствуют
126	516534.05	3218688.35	данные отсутствуют	данные отсутствуют
127	505678.58	3212002.13	данные отсутствуют	данные отсутствуют
128	505718.52	3212035.2	данные отсутствуют	данные отсутствуют
129	505818.58	3212110.9	данные отсутствуют	данные отсутствуют
130	505812.26	3212120.16	данные отсутствуют	данные отсутствуют
131	505978.54	3212253.7	данные отсутствуют	данные отсутствуют
132	506187.28	3212427.95	данные отсутствуют	данные отсутствуют
133	506196.56	3212416.15	данные отсутствуют	данные отсутствуют
134	506514.96	3212682.4	данные отсутствуют	данные отсутствуют
135	506505.62	3212693.83	данные отсутствуют	данные отсутствуют

Государственный регистратор		ФГИС ЕГРН
полное наименование должности	подпись	инициалы, фамилия

М.П.

Выписка из Единого государственного реестра недвижимости об объекте недвижимости
Описание местоположения земельного участка

Земельный участок			
<small>(вид объекта недвижимости)</small>			
Лист № __ Раздела 3.2	Всего листов раздела 3.2 : __	Всего разделов: __	Всего листов выписки: __
21.05.2020.№ 99/2020/329590283			
Кадастровый номер:		47:06:000000:1(единое землепользование)	

Сведения о характерных точках границы земельного участка				
Система координат				
Зона №				
Номер точки	Координаты		Описание закрепления на местности	Средняя квадратическая погрешность определения координат характерных точек границ земельного участка, м
	X	Y		
1	2	3	4	5
136	506631.75	3212798.97	данные отсутствуют	данные отсутствуют
137	506721.05	3212856.77	данные отсутствуют	данные отсутствуют
138	506929.37	3213029.9	данные отсутствуют	данные отсутствуют
139	507037.48	3213119.31	данные отсутствуют	данные отсутствуют
140	507098.89	3213170.34	данные отсутствуют	данные отсутствуют
141	507172.51	3213231.99	данные отсутствуют	данные отсутствуют
142	507244.12	3213309.19	данные отсутствуют	данные отсутствуют
143	507353.56	3213387.72	данные отсутствуют	данные отсутствуют
144	507464.67	3213459.47	данные отсутствуют	данные отсутствуют
145	507562.12	3213514.47	данные отсутствуют	данные отсутствуют
146	507613.37	3213499.56	данные отсутствуют	данные отсутствуют
147	507985.71	3213677.81	данные отсутствуют	данные отсутствуют
148	508028.44	3213738.6	данные отсутствуют	данные отсутствуют
149	508266.92	3213853.72	данные отсутствуют	данные отсутствуют
150	508316.8	3213875.37	данные отсутствуют	данные отсутствуют

Государственный регистратор		ФГИС ЕГРН
полное наименование должности	подпись	инициалы, фамилия

М.П.

Выписка из Единого государственного реестра недвижимости об объекте недвижимости
Описание местоположения земельного участка

Земельный участок			
(вид объекта недвижимости)			
Лист № __ Раздела 3.2	Всего листов раздела 3.2 : __	Всего разделов: __	Всего листов выписки: __
21.05.2020.№ 99/2020/329590283			
Кадастровый номер:		47:06:000000:1(единое землепользование)	

Сведения о характерных точках границы земельного участка				
Система координат				
Зона №				
Номер точки	Координаты		Описание закрепления на местности	Средняя квадратическая погрешность определения координат характерных точек границ земельного участка, м
	X	Y		
1	2	3	4	5
151	508330.76	3213845.94	данные отсутствуют	данные отсутствуют
152	508380.59	3213864.36	данные отсутствуют	данные отсутствуют
153	508414.61	3213908.67	данные отсутствуют	данные отсутствуют
154	508560.82	3213927.25	данные отсутствуют	данные отсутствуют
155	508641.68	3213922.59	данные отсутствуют	данные отсутствуют
156	508735.99	3213902.55	данные отсутствуют	данные отсутствуют
157	508733.16	3213891.79	данные отсутствуют	данные отсутствуют
158	508828.32	3213861.63	данные отсутствуют	данные отсутствуют
159	508832.07	3213873.77	данные отсутствуют	данные отсутствуют
160	509027.59	3213812.2	данные отсутствуют	данные отсутствуют
161	509110.29	3213790.58	данные отсутствуют	данные отсутствуют
162	509189.23	3213774.55	данные отсутствуют	данные отсутствуют
163	509269.01	3213765.69	данные отсутствуют	данные отсутствуют
164	509349.07	3213761.68	данные отсутствуют	данные отсутствуют
165	509429.8	3213764.32	данные отсутствуют	данные отсутствуют

Государственный регистратор		ФГИС ЕГРН
полное наименование должности	подпись	инициалы, фамилия

М.П.

Выписка из Единого государственного реестра недвижимости об объекте недвижимости
Описание местоположения земельного участка

Земельный участок			
<small>(вид объекта недвижимости)</small>			
Лист № __ Раздела 3.2	Всего листов раздела 3.2 : __	Всего разделов: __	Всего листов выписки: __
21.05.2020.№ 99/2020/329590283			
Кадастровый номер:		47:06:000000:1(единое землепользование)	

Сведения о характерных точках границы земельного участка				
Система координат				
Зона №				
Номер точки	Координаты		Описание закрепления на местности	Средняя квадратическая погрешность определения координат характерных точек границ земельного участка, м
	X	Y		
1	2	3	4	5
166	509511.14	3213773.12	данные отсутствуют	данные отсутствуют
167	509651.47	3213801.6	данные отсутствуют	данные отсутствуют
168	509723.77	3213822.51	данные отсутствуют	данные отсутствуют
169	509793.71	3213849.4	данные отсутствуют	данные отсутствуют
170	509862.34	3213881	данные отсутствуют	данные отсутствуют
171	509913.68	3213907.68	данные отсутствуют	данные отсутствуют
172	509926.48	3213881.56	данные отсутствуют	данные отсутствуют
173	510175.26	3214010.2	данные отсутствуют	данные отсутствуют
174	510423.57	3214139.76	данные отсутствуют	данные отсутствуют
175	510686.85	3214276.46	данные отсутствуют	данные отсутствуют
176	510770.91	3214346.56	данные отсутствуют	данные отсутствуют
177	511055.93	3214495.01	данные отсутствуют	данные отсутствуют
178	511266.05	3214606.64	данные отсутствуют	данные отсутствуют
179	511325.95	3214603.91	данные отсутствуют	данные отсутствуют
180	511368.47	3214623.55	данные отсутствуют	данные отсутствуют

Государственный регистратор		ФГИС ЕГРН
полное наименование должности	подпись	инициалы, фамилия

М.П.

Выписка из Единого государственного реестра недвижимости об объекте недвижимости
Описание местоположения земельного участка

Земельный участок			
(вид объекта недвижимости)			
Лист № __ Раздела 3.2	Всего листов раздела 3.2 : __	Всего разделов: __	Всего листов выписки: __
21.05.2020.№ 99/2020/329590283			
Кадастровый номер:		47:06:000000:1(единое землепользование)	

Сведения о характерных точках границы земельного участка				
Система координат				
Зона №				
Номер точки	Координаты		Описание закрепления на местности	Средняя квадратическая погрешность определения координат характерных точек границ земельного участка, м
	X	Y		
1	2	3	4	5
181	511400.3	3214678.14	данные отсутствуют	данные отсутствуют
182	511607.32	3214784.66	данные отсутствуют	данные отсутствуют
183	511663.6	3214794.21	данные отсутствуют	данные отсутствуют
184	511753.85	3214841.27	данные отсутствуют	данные отсутствуют
185	511793.22	3214882.98	данные отсутствуют	данные отсутствуют
186	511959.6	3214969.26	данные отсутствуют	данные отсутствуют
187	511896.24	3214897.36	данные отсутствуют	данные отсутствуют
188	511946.17	3214852.91	данные отсутствуют	данные отсутствуют
189	511967.03	3214875.46	данные отсутствуют	данные отсутствуют
190	512004.95	3214840.33	данные отсутствуют	данные отсутствуют
191	512036.49	3214875.25	данные отсутствуют	данные отсутствуют
192	512012.97	3214896.79	данные отсутствуют	данные отсутствуют
193	512037.33	3214924.35	данные отсутствуют	данные отсутствуют
194	512014.56	3214945.21	данные отсутствуют	данные отсутствуют
195	512061.17	3215003.4	данные отсутствуют	данные отсутствуют

Государственный регистратор		ФГИС ЕГРН
полное наименование должности	подпись	инициалы, фамилия

М.П.

Выписка из Единого государственного реестра недвижимости об объекте недвижимости
Описание местоположения земельного участка

Земельный участок			
<small>(вид объекта недвижимости)</small>			
Лист № __ Раздела 3.2	Всего листов раздела 3.2 : __	Всего разделов: __	Всего листов выписки: __
21.05.2020.№ 99/2020/329590283			
Кадастровый номер:		47:06:000000:1(единое землепользование)	

Сведения о характерных точках границы земельного участка				
Система координат				
Зона №				
Номер точки	Координаты		Описание закрепления на местности	Средняя квадратическая погрешность определения координат характерных точек границ земельного участка, м
	X	Y		
1	2	3	4	5
196	512046.91	3215034.75	данные отсутствуют	данные отсутствуют
197	511810.11	3214911.48	данные отсутствуют	данные отсутствуют
198	511586.6	3214796.03	данные отсутствуют	данные отсутствуют
199	511456.4	3214728.13	данные отсутствуют	данные отсутствуют
200	511297.16	3214645.1	данные отсутствуют	данные отсутствуют
201	511200.4	3214836.66	данные отсутствуют	данные отсутствуют
202	511041.89	3214754.14	данные отсутствуют	данные отсутствуют
203	511032.61	3214541.55	данные отсутствуют	данные отсутствуют
204	510747.96	3214394.52	данные отсутствуют	данные отсутствуют
205	510646.55	3214357.49	данные отсутствуют	данные отсутствуют
206	510382.48	3214220.65	данные отсутствуют	данные отсутствуют
207	510134.05	3214091.79	данные отсутствуют	данные отсутствуют
208	509886.03	3213963.13	данные отсутствуют	данные отсутствуют
209	509894.61	3213946.61	данные отсутствуют	данные отсутствуют
210	509846.47	3213920.76	данные отсутствуют	данные отсутствуют

Государственный регистратор		ФГИС ЕГРН
полное наименование должности	подпись	инициалы, фамилия

М.П.

Выписка из Единого государственного реестра недвижимости об объекте недвижимости
Описание местоположения земельного участка

Земельный участок			
<small>(вид объекта недвижимости)</small>			
Лист № __ Раздела 3.2	Всего листов раздела 3.2 : __	Всего разделов: __	Всего листов выписки: __
21.05.2020.№ 99/2020/329590283			
Кадастровый номер:		47:06:000000:1(единое землепользование)	

Сведения о характерных точках границы земельного участка				
Система координат				
Зона №				
Номер точки	Координаты		Описание закрепления на местности	Средняя квадратическая погрешность определения координат характерных точек границ земельного участка, м
	X	Y		
1	2	3	4	5
211	509778.65	3213889.23	данные отсутствуют	данные отсутствуют
212	509709.11	3213862.36	данные отсутствуют	данные отсутствуют
213	509636.18	3213840.84	данные отсутствуют	данные отсутствуют
214	509510.55	3213815.08	данные отсутствуют	данные отсутствуют
215	509430.8	3213806.77	данные отсутствуют	данные отсутствуют
216	509353.53	3213803.66	данные отсутствуют	данные отсутствуют
217	509273.6	3213807.39	данные отсутствуют	данные отсутствуют
218	509194.36	3213817.21	данные отсутствуют	данные отсутствуют
219	509115.21	3213832.96	данные отсутствуют	данные отсутствуют
220	509039.4	3213853.19	данные отсутствуют	данные отсутствуют
221	508843.71	3213915.18	данные отсутствуют	данные отсутствуют
222	508849.72	3213934.33	данные отсутствуют	данные отсутствуют
223	508754.13	3213963.85	данные отсутствуют	данные отсутствуют
224	508748.54	3213944.43	данные отсутствуют	данные отсутствуют
225	508643.91	3213965.07	данные отсутствуют	данные отсутствуют

Государственный регистратор		ФГИС ЕГРН
полное наименование должности	подпись	инициалы, фамилия

М.П.

Выписка из Единого государственного реестра недвижимости об объекте недвижимости
Описание местоположения земельного участка

Земельный участок			
<small>(вид объекта недвижимости)</small>			
Лист № __ Раздела 3.2	Всего листов раздела 3.2 : __	Всего разделов: __	Всего листов выписки: __
21.05.2020.№ 99/2020/329590283			
Кадастровый номер:		47:06:000000:1(единое землепользование)	

Сведения о характерных точках границы земельного участка				
Система координат				
Зона №				
Номер точки	Координаты		Описание закрепления на местности	Средняя квадратическая погрешность определения координат характерных точек границ земельного участка, м
	X	Y		
1	2	3	4	5
226	508645.05	3213975.02	данные отсутствуют	данные отсутствуют
227	508528.84	3213978.95	данные отсутствуют	данные отсутствуют
228	508528.71	3213968.29	данные отсутствуют	данные отсутствуют
229	508403.37	3213950.22	данные отсутствуют	данные отсутствуют
230	508394.34	3213980.91	данные отсутствуют	данные отсутствуют
231	508284.07	3213943.99	данные отсутствуют	данные отсутствуют
232	508249.11	3213891.63	данные отсутствуют	данные отсутствуют
233	508008.26	3213776.4	данные отсутствуют	данные отсутствуют
234	507576.45	3213568.37	данные отсутствуют	данные отсутствуют
235	507442.88	3213496.43	данные отсутствуют	данные отсутствуют
236	507329.33	3213422.83	данные отсутствуют	данные отсутствуют
237	507218.91	3213342.77	данные отсутствуют	данные отсутствуют
238	507067.63	3213217.13	данные отсутствуют	данные отсутствуют
239	506898.64	3213075.68	данные отсутствуют	данные отсутствуют
240	506687.12	3212900.5	данные отсутствуют	данные отсутствуют

Государственный регистратор		ФГИС ЕГРН
полное наименование должности	подпись	инициалы, фамилия

М.П.

Выписка из Единого государственного реестра недвижимости об объекте недвижимости
Описание местоположения земельного участка

Земельный участок			
(вид объекта недвижимости)			
Лист № __ Раздела 3.2	Всего листов раздела 3.2 : __	Всего разделов: __	Всего листов выписки: __
21.05.2020.№ 99/2020/329590283			
Кадастровый номер:		47:06:000000:1(единое землепользование)	

Сведения о характерных точках границы земельного участка				
Система координат				
Зона №				
Номер точки	Координаты		Описание закрепления на местности	Средняя квадратическая погрешность определения координат характерных точек границ земельного участка, м
	X	Y		
1	2	3	4	5
241	506605.21	3212832.59	данные отсутствуют	данные отсутствуют
242	506457.5	3212709.36	данные отсутствуют	данные отсутствуют
243	506449.74	3212718.06	данные отсутствуют	данные отсутствуют
244	506395.15	3212671.99	данные отсутствуют	данные отсутствуют
245	506402.91	3212663.28	данные отсутствуют	данные отсутствуют
246	506161.52	3212462.05	данные отсутствуют	данные отсутствуют
247	505952.47	3212287.97	данные отсутствуют	данные отсутствуют
248	505784.22	3212154.69	данные отсутствуют	данные отсутствуют
249	505778.06	3212162.91	данные отсутствуют	данные отсутствуют
250	505666.65	3212078.08	данные отсутствуют	данные отсутствуют
251	505628.13	3212046.21	данные отсутствуют	данные отсутствуют
252	503328.26	3210422.7	данные отсутствуют	данные отсутствуют
253	503413.28	3210478.79	данные отсутствуют	данные отсутствуют
254	503590.48	3210596.97	данные отсутствуют	данные отсутствуют
255	503767.92	3210715.32	данные отсутствуют	данные отсутствуют

Государственный регистратор		ФГИС ЕГРН
полное наименование должности	подпись	инициалы, фамилия

М.П.

Выписка из Единого государственного реестра недвижимости об объекте недвижимости
Описание местоположения земельного участка

Земельный участок			
<small>(вид объекта недвижимости)</small>			
Лист № __ Раздела 3.2	Всего листов раздела 3.2 : __	Всего разделов: __	Всего листов выписки: __
21.05.2020.№ 99/2020/329590283			
Кадастровый номер:		47:06:000000:1(единое землепользование)	

Сведения о характерных точках границы земельного участка				
Система координат				
Зона №				
Номер точки	Координаты		Описание закрепления на местности	Средняя квадратическая погрешность определения координат характерных точек границ земельного участка, м
	X	Y		
1	2	3	4	5
256	503945.24	3210833.84	данные отсутствуют	данные отсутствуют
257	504122.13	3210951.83	данные отсутствуют	данные отсутствуют
258	504299.74	3211069.78	данные отсутствуют	данные отсутствуют
259	504476.59	3211188.51	данные отсутствуют	данные отсутствуют
260	504613.08	3211279.34	данные отсутствуют	данные отсутствуют
261	504680.6	3211281.35	данные отсутствуют	данные отсутствуют
262	504900.07	3211427.05	данные отсутствуют	данные отсутствуют
263	505078.49	3211545.78	данные отсутствуют	данные отсутствуют
264	505192.75	3211621.64	данные отсутствуют	данные отсутствуют
265	505205.06	3211627.73	данные отсутствуют	данные отсутствуют
266	505204.07	3211629.54	данные отсутствуют	данные отсутствуют
267	505205.88	3211630.47	данные отсутствуют	данные отсутствуют
268	505261.6	3211667.71	данные отсутствуют	данные отсутствуют
269	505552.7	3211888.58	данные отсутствуют	данные отсутствуют
270	505629.6	3211961.59	данные отсутствуют	данные отсутствуют

Государственный регистратор		ФГИС ЕГРН
полное наименование должности	подпись	инициалы, фамилия

М.П.

Выписка из Единого государственного реестра недвижимости об объекте недвижимости
Описание местоположения земельного участка

Земельный участок			
(вид объекта недвижимости)			
Лист № __ Раздела 3.2	Всего листов раздела 3.2 : __	Всего разделов: __	Всего листов выписки: __
21.05.2020.№ 99/2020/329590283			
Кадастровый номер:		47:06:0000000:1(единое землепользование)	

Сведения о характерных точках границы земельного участка				
Система координат				
Зона №				
Номер точки	Координаты		Описание закрепления на местности	Средняя квадратическая погрешность определения координат характерных точек границ земельного участка, м
	X	Y		
1	2	3	4	5
271	505673.06	3211997.57	данные отсутствуют	данные отсутствуют
272	505649.44	3212019.07	данные отсутствуют	данные отсутствуют
273	505589.23	3211969.06	данные отсутствуют	данные отсутствуют
274	505528.37	3211919.2	данные отсутствуют	данные отсутствуют
275	505503.12	3211950.7	данные отсутствуют	данные отсутствуют
276	505153.89	3211776.77	данные отсутствуют	данные отсутствуют
277	505130.78	3211719.68	данные отсутствуют	данные отсутствуют
278	505164.29	3211671.21	данные отсутствуют	данные отсутствуют
279	505039.49	3211588.77	данные отсутствуют	данные отсутствуют
280	504955.42	3211532.11	данные отсутствуют	данные отсутствуют
281	504875.48	3211644.54	данные отсутствуют	данные отсутствуют
282	504818.55	3211548.27	данные отсутствуют	данные отсутствуют
283	504600.29	3211403.37	данные отсутствуют	данные отсутствуют
284	504587.66	3211318.42	данные отсутствуют	данные отсутствуют
285	504451.71	3211227.36	данные отсутствуют	данные отсутствуют

Государственный регистратор		ФГИС ЕГРН
полное наименование должности	подпись	инициалы, фамилия

М.П.

Выписка из Единого государственного реестра недвижимости об объекте недвижимости
Описание местоположения земельного участка

Земельный участок			
(вид объекта недвижимости)			
Лист № __ Раздела 3.2	Всего листов раздела 3.2 : __	Всего разделов: __	Всего листов выписки: __
21.05.2020.№ 99/2020/329590283			
Кадастровый номер:		47:06:000000:1(единое землепользование)	

Сведения о характерных точках границы земельного участка				
Система координат				
Зона №				
Номер точки	Координаты		Описание закрепления на местности	Средняя квадратическая погрешность определения координат характерных точек границ земельного участка, м
	X	Y		
1	2	3	4	5
286	504274.76	3211109.6	данные отсутствуют	данные отсутствуют
287	504097.96	3210991.17	данные отсутствуют	данные отсутствуют
288	503920.39	3210872.99	данные отсутствуют	данные отсутствуют
289	503743.06	3210754.98	данные отсутствуют	данные отсутствуют
290	503565.65	3210636.65	данные отсутствуют	данные отсутствуют
291	503388.84	3210518.98	данные отсутствуют	данные отсутствуют
292	503302.61	3210461.82	данные отсутствуют	данные отсутствуют
293	503211.31	3210400.84	данные отсутствуют	данные отсутствуют
294	503033.72	3210282.39	данные отсутствуют	данные отсутствуют
295	502679.43	3210046.08	данные отсутствуют	данные отсутствуют
296	502514.87	3209936.97	данные отсутствуют	данные отсутствуют
297	502510.92	3209942.99	данные отсутствуют	данные отсутствуют
298	502445.13	3209899.79	данные отсутствуют	данные отсутствуют
299	502463.39	3209871.2	данные отсутствуют	данные отсутствуют
300	502586.25	3209952.43	данные отсутствуют	данные отсутствуют

Государственный регистратор		ФГИС ЕГРН
полное наименование должности	подпись	инициалы, фамилия

М.П.

Выписка из Единого государственного реестра недвижимости об объекте недвижимости
Описание местоположения земельного участка

Земельный участок			
(вид объекта недвижимости)			
Лист № __ Раздела 3.2	Всего листов раздела 3.2 : __	Всего разделов: __	Всего листов выписки: __
21.05.2020.№ 99/2020/329590283			
Кадастровый номер:		47:06:0000000:1(единое землепользование)	

Сведения о характерных точках границы земельного участка				
Система координат				
Зона №				
Номер точки	Координаты		Описание закрепления на местности	Средняя квадратическая погрешность определения координат характерных точек границ земельного участка, м
	X	Y		
1	2	3	4	5
301	502723.72	3210044.8	данные отсутствуют	данные отсутствуют
302	502951.98	3210195.89	данные отсутствуют	данные отсутствуют
303	503089.47	3210287.69	данные отсутствуют	данные отсутствуют
304	503200.27	3210361.22	данные отсутствуют	данные отсутствуют
305	503211.2	3210344.52	данные отсутствуют	данные отсутствуют
306	513134.22	3215539.57	данные отсутствуют	данные отсутствуют
307	513166.43	3215595.36	данные отсутствуют	данные отсутствуют
308	513451.3	3215741.28	данные отсутствуют	данные отсутствуют
309	513790.75	3215911.55	данные отсутствуют	данные отсутствуют
310	513780.21	3215931.8	данные отсутствуют	данные отсутствуют
311	513297.42	3215682.31	данные отсутствуют	данные отсутствуют
312	512795.02	3215422	данные отсутствуют	данные отсутствуют
313	512253.22	3215141.87	данные отсутствуют	данные отсутствуют
314	512100.24	3215042.5	данные отсутствуют	данные отсутствуют
315	512125.71	3215055.94	данные отсутствуют	данные отсутствуют

Государственный регистратор		ФГИС ЕГРН
полное наименование должности	подпись	инициалы, фамилия

М.П.

Выписка из Единого государственного реестра недвижимости об объекте недвижимости
Описание местоположения земельного участка

Земельный участок			
<small>(вид объекта недвижимости)</small>			
Лист № __ Раздела 3.2	Всего листов раздела 3.2 : __	Всего разделов: __	Всего листов выписки: __
21.05.2020.№ 99/2020/329590283			
Кадастровый номер:		47:06:000000:1(единое землепользование)	

Сведения о характерных точках границы земельного участка				
Система координат				
Зона №				
Номер точки	Координаты		Описание закрепления на местности	Средняя квадратическая погрешность определения координат характерных точек границ земельного участка, м
	X	Y		
1	2	3	4	5
316	512136.76	3215035.53	данные отсутствуют	данные отсутствуют
317	512141.9	3215025.42	данные отсутствуют	данные отсутствуют
318	512323.71	3215119.76	данные отсутствуют	данные отсутствуют
319	512325.43	3215115.2	данные отсутствуют	данные отсутствуют
320	512328.92	3215116.3	данные отсутствуют	данные отсутствуют
321	512328.07	3215118.49	данные отсутствуют	данные отсутствуют
322	512336.19	3215121.61	данные отсутствуют	данные отсутствуют
323	512334.67	3215125.81	данные отсутствуют	данные отсутствуют
324	512376.98	3215147.39	данные отсутствуют	данные отсутствуют
325	512565.09	3215246.29	данные отсутствуют	данные отсутствуют
326	512728.43	3215329.66	данные отсутствуют	данные отсутствуют
327	512900.88	3215418.65	данные отсутствуют	данные отсутствуют
328	526166.9	3231048.75	данные отсутствуют	данные отсутствуют
329	526166.73	3231047.97	данные отсутствуют	данные отсутствуют
330	526167.23	3231046.82	данные отсутствуют	данные отсутствуют

Государственный регистратор		ФГИС ЕГРН
полное наименование должности	подпись	инициалы, фамилия

М.П.

Выписка из Единого государственного реестра недвижимости об объекте недвижимости
Описание местоположения земельного участка

Земельный участок			
<small>(вид объекта недвижимости)</small>			
Лист № __ Раздела 3.2	Всего листов раздела 3.2 : __	Всего разделов: __	Всего листов выписки: __
21.05.2020.№ 99/2020/329590283			
Кадастровый номер:		47:06:000000:1(единое землепользование)	

Сведения о характерных точках границы земельного участка				
Система координат				
Зона №				
Номер точки	Координаты		Описание закрепления на местности	Средняя квадратическая погрешность определения координат характерных точек границ земельного участка, м
	X	Y		
1	2	3	4	5
331	526168.25	3231046.29	данные отсутствуют	данные отсутствуют
332	526169.35	3231046.53	данные отсутствуют	данные отсутствуют
333	526179.1	3231057.28	данные отсутствуют	данные отсутствуют
334	526179.26	3231058.28	данные отсутствуют	данные отсутствуют
335	526178.69	3231059.3	данные отсутствуют	данные отсутствуют
336	526177.63	3231059.76	данные отсутствуют	данные отсутствуют
337	526176.64	3231059.51	данные отсутствуют	данные отсутствуют
338	526083.77	3231122.16	данные отсутствуют	данные отсутствуют
339	526083.63	3231121.2	данные отсутствуют	данные отсутствуют
340	526084.16	3231120.16	данные отсутствуют	данные отсутствуют
341	526085.26	3231119.68	данные отсутствуют	данные отсутствуют
342	526086.22	3231119.94	данные отсутствуют	данные отсутствуют
343	526095.97	3231130.69	данные отсутствуют	данные отсутствуют
344	526096.12	3231131.83	данные отсутствуют	данные отсутствуют
345	526095.57	3231132.69	данные отсутствуют	данные отсутствуют

Государственный регистратор		ФГИС ЕГРН
полное наименование должности	подпись	инициалы, фамилия

М.П.

Выписка из Единого государственного реестра недвижимости об объекте недвижимости
Описание местоположения земельного участка

Земельный участок			
(вид объекта недвижимости)			
Лист № __ Раздела 3.2	Всего листов раздела 3.2 : __	Всего разделов: __	Всего листов выписки: __
21.05.2020.№ 99/2020/329590283			
Кадастровый номер:		47:06:000000:1(единое землепользование)	

Сведения о характерных точках границы земельного участка				
Система координат				
Зона №				
Номер точки	Координаты		Описание закрепления на местности	Средняя квадратическая погрешность определения координат характерных точек границ земельного участка, м
	X	Y		
1	2	3	4	5
346	526094.51	3231133.17	данные отсутствуют	данные отсутствуют
347	526093.51	3231132.92	данные отсутствуют	данные отсутствуют
348	526026.26	3231172.99	данные отсутствуют	данные отсутствуют
349	526026.03	3231172.08	данные отсутствуют	данные отсутствуют
350	526026.67	3231171.03	данные отсутствуют	данные отсутствуют
351	526027.69	3231170.49	данные отсутствуют	данные отсутствуют
352	526028.71	3231170.77	данные отсутствуют	данные отсутствуют
353	526038.47	3231181.53	данные отсутствуют	данные отсутствуют
354	526038.64	3231182.6	данные отсутствуют	данные отсутствуют
355	526038.08	3231183.55	данные отсутствуют	данные отсутствуют
356	526037.04	3231183.98	данные отсутствуют	данные отсутствуют
357	526036.01	3231183.76	данные отсутствуют	данные отсутствуют
358	525935.57	3231137	данные отсутствуют	данные отсутствуют
359	525970	3231171.38	данные отсутствуют	данные отсутствуют
360	526004.29	3231213.39	данные отсутствуют	данные отсутствуют

Государственный регистратор		ФГИС ЕГРН
полное наименование должности	подпись	инициалы, фамилия

М.П.

Выписка из Единого государственного реестра недвижимости об объекте недвижимости
Описание местоположения земельного участка

Земельный участок			
(вид объекта недвижимости)			
Лист № __ Раздела 3.2	Всего листов раздела 3.2 : __	Всего разделов: __	Всего листов выписки: __
21.05.2020.№ 99/2020/329590283			
Кадастровый номер:		47:06:000000:1(единое землепользование)	

Сведения о характерных точках границы земельного участка				
Система координат				
Зона №				
Номер точки	Координаты		Описание закрепления на местности	Средняя квадратическая погрешность определения координат характерных точек границ земельного участка, м
	X	Y		
1	2	3	4	5
361	526020.97	3231241.59	данные отсутствуют	данные отсутствуют
362	526022.12	3231269.57	данные отсутствуют	данные отсутствуют
363	526046.06	3231307.43	данные отсутствуют	данные отсутствуют
364	526032.71	3231318.2	данные отсутствуют	данные отсутствуют
365	525990.51	3231271.64	данные отсутствуют	данные отсутствуют
366	525950.15	3231226.8	данные отсутствуют	данные отсутствуют
367	525919.42	3231194.1	данные отсутствуют	данные отсутствуют
368	525895.55	3231172.34	данные отсутствуют	данные отсутствуют
369	525495.66	3231395.33	данные отсутствуют	данные отсутствуют
370	525455.99	3231310.7	данные отсутствуют	данные отсутствуют
371	525475.64	3231323.1	данные отсутствуют	данные отсутствуют
372	525532.43	3231346.58	данные отсутствуют	данные отсутствуют
373	525590.21	3231360.29	данные отсутствуют	данные отсутствуют
374	525610.07	3231371.3	данные отсутствуют	данные отсутствуют
375	525639.51	3231379.97	данные отсутствуют	данные отсутствуют

Государственный регистратор		ФГИС ЕГРН
полное наименование должности	подпись	инициалы, фамилия

М.П.

Выписка из Единого государственного реестра недвижимости об объекте недвижимости
Описание местоположения земельного участка

Земельный участок			
(вид объекта недвижимости)			
Лист № __ Раздела 3.2	Всего листов раздела 3.2 : __	Всего разделов: __	Всего листов выписки: __
21.05.2020.№ 99/2020/329590283			
Кадастровый номер:		47:06:000000:1(единое землепользование)	

Сведения о характерных точках границы земельного участка				
Система координат				
Зона №				
Номер точки	Координаты		Описание закрепления на местности	Средняя квадратическая погрешность определения координат характерных точек границ земельного участка, м
	X	Y		
1	2	3	4	5
376	525667.54	3231384.08	данные отсутствуют	данные отсутствуют
377	525700.79	3231384.12	данные отсутствуют	данные отсутствуют
378	525721.66	3231377.48	данные отсутствуют	данные отсутствуют
379	525741.06	3231374.29	данные отсутствуют	данные отсутствуют
380	525766.24	3231367.6	данные отсутствуют	данные отсутствуют
381	525789.52	3231360.6	данные отсутствуют	данные отсутствуют
382	525814.78	3231348.78	данные отсутствуют	данные отсутствуют
383	525838.43	3231337.7	данные отсутствуют	данные отсутствуют
384	525849.39	3231331.28	данные отсутствуют	данные отсутствуют
385	525862.57	3231323.56	данные отсутствуют	данные отсутствуют
386	525869.72	3231319.37	данные отсутствуют	данные отсутствуют
387	525883.86	3231309.4	данные отсутствуют	данные отсутствуют
388	525895.61	3231301.11	данные отсутствуют	данные отсутствуют
389	525937.33	3231266.29	данные отсутствуют	данные отсутствуют
390	525942.35	3231262.11	данные отсутствуют	данные отсутствуют

Государственный регистратор		ФГИС ЕГРН
полное наименование должности	подпись	инициалы, фамилия

М.П.

Выписка из Единого государственного реестра недвижимости об объекте недвижимости
Описание местоположения земельного участка

Земельный участок			
<small>(вид объекта недвижимости)</small>			
Лист № __ Раздела 3.2	Всего листов раздела 3.2 : __	Всего разделов: __	Всего листов выписки: __
21.05.2020.№ 99/2020/329590283			
Кадастровый номер:		47:06:000000:1(единое землепользование)	

Сведения о характерных точках границы земельного участка				
Система координат				
Зона №				
Номер точки	Координаты		Описание закрепления на местности	Средняя квадратическая погрешность определения координат характерных точек границ земельного участка, м
	X	Y		
1	2	3	4	5
391	525942.04	3231261.79	данные отсутствуют	данные отсутствуют
392	525934.15	3231253.58	данные отсутствуют	данные отсутствуют
393	525933.97	3231253.4	данные отсутствуют	данные отсутствуют
394	525929.65	3231257.25	данные отсутствуют	данные отсутствуют
395	525917	3231268.55	данные отсутствуют	данные отсутствуют
396	525912.55	3231272.51	данные отсутствуют	данные отсутствуют
397	525900.26	3231283.48	данные отсутствуют	данные отсутствуют
398	525890.78	3231290.72	данные отсутствуют	данные отсутствуют
399	525877.03	3231301.21	данные отсутствуют	данные отсутствуют
400	525847.29	3231320.74	данные отсутствуют	данные отсутствуют
401	525835.6	3231327.17	данные отсутствуют	данные отсутствуют
402	525819.88	3231335.09	данные отсутствуют	данные отсутствуют
403	525803.41	3231342.65	данные отсутствуют	данные отсутствуют
404	525769.58	3231355.08	данные отсутствуют	данные отсутствуют
405	525752.45	3231359.93	данные отсутствуют	данные отсутствуют

Государственный регистратор		ФГИС ЕГРН
полное наименование должности	подпись	инициалы, фамилия

М.П.

Выписка из Единого государственного реестра недвижимости об объекте недвижимости
Описание местоположения земельного участка

Земельный участок			
<small>(вид объекта недвижимости)</small>			
Лист № __ Раздела 3.2	Всего листов раздела 3.2 : __	Всего разделов: __	Всего листов выписки: __
21.05.2020.№ 99/2020/329590283			
Кадастровый номер:		47:06:000000:1(единое землепользование)	

Сведения о характерных точках границы земельного участка				
Система координат				
Зона №				
Номер точки	Координаты		Описание закрепления на местности	Средняя квадратическая погрешность определения координат характерных точек границ земельного участка, м
	X	Y		
1	2	3	4	5
406	525696.85	3231374.99	данные отсутствуют	данные отсутствуют
407	525669.37	3231374.13	данные отсутствуют	данные отсутствуют
408	525652.71	3231372.16	данные отсутствуют	данные отсутствуют
409	525632.57	3231367.41	данные отсутствуют	данные отсутствуют
410	525712.36	3231362.8	данные отсутствуют	данные отсутствуют
411	525764.94	3231349.1	данные отсутствуют	данные отсутствуют
412	525817.47	3231326.2	данные отсутствуют	данные отсутствуют
413	525881.78	3231258.18	данные отсутствуют	данные отсутствуют
414	525845.53	3231216.76	данные отсутствуют	данные отсутствуют
415	525888.4	3231178.05	данные отсутствуют	данные отсутствуют
416	525915.2	3231202.5	данные отсутствуют	данные отсутствуют
417	525983.19	3231276.82	данные отсутствуют	данные отсутствуют
418	526025.95	3231324.38	данные отсутствуют	данные отсутствуют
419	525980.53	3231364.54	данные отсутствуют	данные отсутствуют
420	525977.11	3231367.56	данные отсутствуют	данные отсутствуют

Государственный регистратор		ФГИС ЕГРН
полное наименование должности	подпись	инициалы, фамилия

М.П.

Выписка из Единого государственного реестра недвижимости об объекте недвижимости
Описание местоположения земельного участка

Земельный участок			
<small>(вид объекта недвижимости)</small>			
Лист № __ Раздела 3.2	Всего листов раздела 3.2 : __	Всего разделов: __	Всего листов выписки: __
21.05.2020.№ 99/2020/329590283			
Кадастровый номер:		47:06:000000:1(единое землепользование)	

Сведения о характерных точках границы земельного участка				
Система координат				
Зона №				
Номер точки	Координаты		Описание закрепления на местности	Средняя квадратическая погрешность определения координат характерных точек границ земельного участка, м
	X	Y		
1	2	3	4	5
421	525976.45	3231366.8	данные отсутствуют	данные отсутствуют
422	525940.97	3231326.09	данные отсутствуют	данные отсутствуют
423	525840.07	3231370.68	данные отсутствуют	данные отсутствуют
424	525742.1	3231407.71	данные отсутствуют	данные отсутствуют
425	525637.89	3231418.3	данные отсутствуют	данные отсутствуют
426	525514.45	3231402.51	данные отсутствуют	данные отсутствуют
427	526107.79	3235476.38	данные отсутствуют	данные отсутствуют
428	526056.74	3235443.8	данные отсутствуют	данные отсутствуют
429	526037.36	3235321.68	данные отсутствуют	данные отсутствуют
430	525877.27	3234427.48	данные отсутствуют	данные отсутствуют
431	525612.9	3232951.51	данные отсутствуют	данные отсутствуют
432	525640.35	3232945.76	данные отсутствуют	данные отсутствуют
433	525728.91	3233439.71	данные отсутствуют	данные отсутствуют
434	525745.64	3233436.69	данные отсутствуют	данные отсутствуют
435	525756.28	3233495.78	данные отсутствуют	данные отсутствуют

Государственный регистратор		ФГИС ЕГРН
полное наименование должности	подпись	инициалы, фамилия

М.П.

Выписка из Единого государственного реестра недвижимости об объекте недвижимости
Описание местоположения земельного участка

Земельный участок			
<small>(вид объекта недвижимости)</small>			
Лист № __ Раздела 3.2	Всего листов раздела 3.2 : __	Всего разделов: __	Всего листов выписки: __
21.05.2020.№ 99/2020/329590283			
Кадастровый номер:		47:06:000000:1(единое землепользование)	

Сведения о характерных точках границы земельного участка				
Система координат				
Зона №				
Номер точки	Координаты		Описание закрепления на местности	Средняя квадратическая погрешность определения координат характерных точек границ земельного участка, м
	X	Y		
1	2	3	4	5
436	525760.22	3233495.07	данные отсутствуют	данные отсутствуют
437	525778.85	3233599.61	данные отсутствуют	данные отсутствуют
438	525758.17	3233603.25	данные отсутствуют	данные отсутствуют
439	526021.27	3235074.88	данные отсутствуют	данные отсутствуют
440	526056.54	3235271.85	данные отсутствуют	данные отсутствуют
441	526084.6	3235459.96	данные отсутствуют	данные отсутствуют
442	526105.5	3235457.83	данные отсутствуют	данные отсутствуют
443	526138.99	3235700.48	данные отсутствуют	данные отсутствуют
444	526153.58	3235776.73	данные отсутствуют	данные отсутствуют
445	526214.81	3235909.87	данные отсутствуют	данные отсутствуют
446	526192.72	3235921.59	данные отсутствуют	данные отсутствуют
447	526232.79	3235987.24	данные отсутствуют	данные отсутствуют
448	526332.28	3236123.09	данные отсутствуют	данные отсутствуют
449	526377.47	3236191.92	данные отсутствуют	данные отсутствуют
450	526417.89	3236265.02	данные отсутствуют	данные отсутствуют

Государственный регистратор		ФГИС ЕГРН
полное наименование должности	подпись	инициалы, фамилия

М.П.

Выписка из Единого государственного реестра недвижимости об объекте недвижимости
Описание местоположения земельного участка

Земельный участок			
<small>(вид объекта недвижимости)</small>			
Лист № __ Раздела 3.2	Всего листов раздела 3.2 : __	Всего разделов: __	Всего листов выписки: __
21.05.2020.№ 99/2020/329590283			
Кадастровый номер:		47:06:000000:1(единое землепользование)	

Сведения о характерных точках границы земельного участка				
Система координат				
Зона №				
Номер точки	Координаты		Описание закрепления на местности	Средняя квадратическая погрешность определения координат характерных точек границ земельного участка, м
	X	Y		
1	2	3	4	5
451	526473.11	3236398.68	данные отсутствуют	данные отсутствуют
452	526441.79	3236410.09	данные отсутствуют	данные отсутствуют
453	526421.15	3236353.64	данные отсутствуют	данные отсутствуют
454	526402.88	3236311.12	данные отсутствуют	данные отсутствуют
455	526386	3236275.95	данные отсутствуют	данные отсутствуют
456	526362.74	3236232.51	данные отсутствуют	данные отсутствуют
457	526325.91	3236172.7	данные отсутствуют	данные отсутствуют
458	526202.37	3236000.87	данные отсутствуют	данные отсутствуют
459	526171.99	3235950.38	данные отсутствуют	данные отсутствуют
460	526139.97	3235880.21	данные отсутствуют	данные отсутствуют
461	526116.66	3235805.12	данные отсутствуют	данные отсутствуют
462	526098.1	3235706.13	данные отсутствуют	данные отсутствуют
463	526803.26	3237524.61	данные отсутствуют	данные отсутствуют
464	526863.44	3237764.07	данные отсутствуют	данные отсутствуют
465	526871.2	3237762.13	данные отсутствуют	данные отсутствуют

Государственный регистратор		ФГИС ЕГРН
полное наименование должности	подпись	инициалы, фамилия

М.П.

Выписка из Единого государственного реестра недвижимости об объекте недвижимости
Описание местоположения земельного участка

Земельный участок			
<small>(вид объекта недвижимости)</small>			
Лист № ___ Раздела 3.2	Всего листов раздела 3.2 : ___	Всего разделов: ___	Всего листов выписки: ___
21.05.2020.№ 99/2020/329590283			
Кадастровый номер:		47:06:000000:1(единое землепользование)	

Сведения о характерных точках границы земельного участка				
Система координат				
Зона №				
Номер точки	Координаты		Описание закрепления на местности	Средняя квадратическая погрешность определения координат характерных точек границ земельного участка, м
	X	Y		
1	2	3	4	5
466	526914.78	3238023.23	данные отсутствуют	данные отсутствуют
467	526975.19	3238146.62	данные отсутствуют	данные отсутствуют
468	526955.07	3238263.62	данные отсутствуют	данные отсутствуют
469	527021.48	3238526.88	данные отсутствуют	данные отсутствуют
470	527093.65	3238818.28	данные отсутствуют	данные отсутствуют
471	527154.56	3238926.7	данные отсутствуют	данные отсутствуют
472	527270.37	3239392.69	данные отсутствуют	данные отсутствуют
473	527286.92	3239594.75	данные отсутствуют	данные отсутствуют
474	527362.68	3239899.56	данные отсутствуют	данные отсутствуют
475	527383.42	3239975.11	данные отсутствуют	данные отсутствуют
476	527408.44	3240049.71	данные отсутствуют	данные отсутствуют
477	527439.22	3240122.01	данные отсутствуют	данные отсутствуют
478	527464.9	3240173.51	данные отсутствуют	данные отсутствуют
479	527624.42	3240476.08	данные отсутствуют	данные отсутствуют
480	527662.31	3240544.94	данные отсутствуют	данные отсутствуют

Государственный регистратор		ФГИС ЕГРН
полное наименование должности	подпись	инициалы, фамилия

М.П.

Выписка из Единого государственного реестра недвижимости об объекте недвижимости
Описание местоположения земельного участка

Земельный участок			
(вид объекта недвижимости)			
Лист № __ Раздела 3.2	Всего листов раздела 3.2 : __	Всего разделов: __	Всего листов выписки: __
21.05.2020.№ 99/2020/329590283			
Кадастровый номер:		47:06:000000:1(единое землепользование)	

Сведения о характерных точках границы земельного участка				
Система координат				
Зона №				
Номер точки	Координаты		Описание закрепления на местности	Средняя квадратическая погрешность определения координат характерных точек границ земельного участка, м
	X	Y		
1	2	3	4	5
481	527704.22	3240611.89	данные отсутствуют	данные отсутствуют
482	527762.51	3240695.44	данные отсутствуют	данные отсутствуют
483	527806.81	3240763.39	данные отсутствуют	данные отсутствуют
484	527845.95	3240835.25	данные отсутствуют	данные отсутствуют
485	527879.63	3240910.3	данные отсутствуют	данные отсутствуют
486	527830.13	3240929.26	данные отсутствуют	данные отсутствуют
487	527798.67	3240859.19	данные отсутствуют	данные отсутствуют
488	527761.73	3240791.26	данные отсутствуют	данные отсутствуют
489	527718.95	3240725.63	данные отсутствуют	данные отсутствуют
490	527660.19	3240641.4	данные отсутствуют	данные отсутствуют
491	527616.42	3240571.46	данные отсутствуют	данные отсутствуют
492	527578.01	3240498.62	данные отсутствуют	данные отсутствуют
493	527417.86	3240197.94	данные отсутствуют	данные отсутствуют
494	527391.13	3240144.28	данные отсутствуют	данные отсутствуют
495	527358.91	3240068.57	данные отсутствуют	данные отсутствуют

Государственный регистратор		ФГИС ЕГРН
полное наименование должности	подпись	инициалы, фамилия

М.П.

Выписка из Единого государственного реестра недвижимости об объекте недвижимости
Описание местоположения земельного участка

Земельный участок			
(вид объекта недвижимости)			
Лист № __ Раздела 3.2	Всего листов раздела 3.2 : __	Всего разделов: __	Всего листов выписки: __
21.05.2020.№ 99/2020/329590283			
Кадастровый номер:		47:06:000000:1(единое землепользование)	

Сведения о характерных точках границы земельного участка				
Система координат				
Зона №				
Номер точки	Координаты		Описание закрепления на местности	Средняя квадратическая погрешность определения координат характерных точек границ земельного участка, м
	X	Y		
1	2	3	4	5
496	527332.32	3239989.94	данные отсутствуют	данные отсутствуют
497	527310.9	3239911.93	данные отсутствуют	данные отсутствуют
498	527187.84	3239413.04	данные отсутствуют	данные отсутствуют
499	527156.38	3239348.24	данные отсутствуют	данные отсутствуют
500	527144.03	3239299.49	данные отсутствуют	данные отсутствуют
501	527139.25	3239218.22	данные отсутствуют	данные отсутствуют
502	527072.08	3238947.29	данные отсутствуют	данные отсутствуют
503	527051.91	3238828.6	данные отсутствуют	данные отсутствуют
504	527003.88	3238634.38	данные отсутствуют	данные отсутствуют
505	526966.05	3238485.24	данные отсутствуют	данные отсутствуют
506	526955.82	3238440.42	данные отсутствуют	данные отсутствуют
507	526894.48	3238212.57	данные отсутствуют	данные отсутствуют
508	526880.62	3238150.04	данные отсутствуют	данные отсутствуют
509	526830.28	3238044.43	данные отсутствуют	данные отсутствуют
510	526735.6	3237665.13	данные отсутствуют	данные отсутствуют

Государственный регистратор		ФГИС ЕГРН
полное наименование должности	подпись	инициалы, фамилия

М.П.

Выписка из Единого государственного реестра недвижимости об объекте недвижимости
Описание местоположения земельного участка

Земельный участок			
<small>(вид объекта недвижимости)</small>			
Лист № __ Раздела 3.2	Всего листов раздела 3.2 : __	Всего разделов: __	Всего листов выписки: __
21.05.2020.№ 99/2020/329590283			
Кадастровый номер:		47:06:000000:1(единое землепользование)	

Сведения о характерных точках границы земельного участка				
Система координат				
Зона №				
Номер точки	Координаты		Описание закрепления на местности	Средняя квадратическая погрешность определения координат характерных точек границ земельного участка, м
	X	Y		
1	2	3	4	5
511	526783.59	3237652.09	данные отсутствуют	данные отсутствуют
512	526754.35	3237533.07	данные отсутствуют	данные отсутствуют
513	528682.46	3243823.82	данные отсутствуют	данные отсутствуют
514	528712.87	3243723.08	данные отсутствуют	данные отсутствуют
515	528801.95	3243939.87	данные отсутствуют	данные отсутствуют
516	528828.66	3244002.86	данные отсутствуют	данные отсутствуют
517	528840	3244027.78	данные отсутствуют	данные отсутствуют
518	528873.4	3244092.89	данные отсутствуют	данные отсутствуют
519	528910.3	3244153.72	данные отсутствуют	данные отсутствуют
520	528936.23	3244191.36	данные отсутствуют	данные отсутствуют
521	528961.92	3244225.24	данные отсутствуют	данные отсутствуют
522	529019.67	3244292.33	данные отсутствуют	данные отсутствуют
523	529160.71	3244395.45	данные отсутствуют	данные отсутствуют
524	529722.64	3244897.71	данные отсутствуют	данные отсутствуют
525	530066.09	3245204.97	данные отсутствуют	данные отсутствуют

Государственный регистратор		ФГИС ЕГРН
полное наименование должности	подпись	инициалы, фамилия

М.П.

Выписка из Единого государственного реестра недвижимости об объекте недвижимости
Описание местоположения земельного участка

Земельный участок			
<small>(вид объекта недвижимости)</small>			
Лист № __ Раздела 3.2	Всего листов раздела 3.2 : __	Всего разделов: __	Всего листов выписки: __
21.05.2020.№ 99/2020/329590283			
Кадастровый номер:		47:06:000000:1(единое землепользование)	

Сведения о характерных точках границы земельного участка				
Система координат				
Зона №				
Номер точки	Координаты		Описание закрепления на местности	Средняя квадратическая погрешность определения координат характерных точек границ земельного участка, м
	X	Y		
1	2	3	4	5
526	530050.74	3245222.1	данные отсутствуют	данные отсутствуют
527	530324.57	3245466.87	данные отсутствуют	данные отсутствуют
528	530318.57	3245473.58	данные отсутствуют	данные отсутствуют
529	530531.36	3245664.36	данные отсутствуют	данные отсутствуют
530	530533.03	3245662.5	данные отсутствуют	данные отсутствуют
531	530884.92	3245977.18	данные отсутствуют	данные отсутствуют
532	530884.09	3245978.11	данные отсутствуют	данные отсутствуют
533	530934.15	3246024.64	данные отсутствуют	данные отсутствуют
534	530946.16	3246011.23	данные отсутствуют	данные отсутствуют
535	530986.32	3246047.25	данные отсутствуют	данные отсутствуют
536	530974.3	3246060.64	данные отсутствуют	данные отсутствуют
537	531724.82	3246731.93	данные отсутствуют	данные отсутствуют
538	531944.19	3246930.54	данные отсутствуют	данные отсутствуют
539	531985.94	3246974.55	данные отсутствуют	данные отсутствуют
540	532020.98	3247015.36	данные отсутствуют	данные отсутствуют

Государственный регистратор		ФГИС ЕГРН
полное наименование должности	подпись	инициалы, фамилия

М.П.

Выписка из Единого государственного реестра недвижимости об объекте недвижимости
Описание местоположения земельного участка

Земельный участок			
<small>(вид объекта недвижимости)</small>			
Лист № __ Раздела 3.2	Всего листов раздела 3.2 : __	Всего разделов: __	Всего листов выписки: __
21.05.2020.№ 99/2020/329590283			
Кадастровый номер:		47:06:000000:1(единое землепользование)	

Сведения о характерных точках границы земельного участка				
Система координат				
Зона №				
Номер точки	Координаты		Описание закрепления на местности	Средняя квадратическая погрешность определения координат характерных точек границ земельного участка, м
	X	Y		
1	2	3	4	5
541	532034.14	3247004.6	данные отсутствуют	данные отсутствуют
542	532100.16	3247093.89	данные отсутствуют	данные отсутствуют
543	532085.97	3247103.29	данные отсутствуют	данные отсутствуют
544	532117.41	3247153.58	данные отсутствуют	данные отсутствуют
545	532425.69	3247706.54	данные отсутствуют	данные отсутствуют
546	532566.2	3247959.05	данные отсутствуют	данные отсутствуют
547	532647.26	3248080.28	данные отсутствуют	данные отсутствуют
548	532680.51	3248120.87	данные отсутствуют	данные отсутствуют
549	532736.85	3248181.2	данные отсутствуют	данные отсутствуют
550	532782.38	3248223.64	данные отсутствуют	данные отсутствуют
551	532826.19	3248259.96	данные отсутствуют	данные отсутствуют
552	532879.32	3248298.85	данные отсутствуют	данные отсутствуют
553	532999.8	3248373.41	данные отсутствуют	данные отсутствуют
554	534003.32	3248970.85	данные отсутствуют	данные отсутствуют
555	534086.08	3249007.78	данные отсутствуют	данные отсутствуют

Государственный регистратор		ФГИС ЕГРН
полное наименование должности	подпись	инициалы, фамилия

М.П.

Выписка из Единого государственного реестра недвижимости об объекте недвижимости
Описание местоположения земельного участка

Земельный участок			
<small>(вид объекта недвижимости)</small>			
Лист № __ Раздела 3.2	Всего листов раздела 3.2 : __	Всего разделов: __	Всего листов выписки: __
21.05.2020.№ 99/2020/329590283			
Кадастровый номер:		47:06:000000:1(единое землепользование)	

Сведения о характерных точках границы земельного участка				
Система координат				
Зона №				
Номер точки	Координаты		Описание закрепления на местности	Средняя квадратическая погрешность определения координат характерных точек границ земельного участка, м
	X	Y		
1	2	3	4	5
556	533993.68	3249052.06	данные отсутствуют	данные отсутствуют
557	533965.57	3249034.5	данные отсутствуют	данные отсутствуют
558	533979.08	3249011.12	данные отсутствуют	данные отсутствуют
559	533722.71	3248858.15	данные отсутствуют	данные отсутствуют
560	533715.38	3248870.08	данные отсутствуют	данные отсутствуют
561	533670.07	3248843.08	данные отсутствуют	данные отсутствуют
562	533676.85	3248830.82	данные отсутствуют	данные отсутствуют
563	533268.71	3248588.04	данные отсутствуют	данные отсутствуют
564	532897.07	3248366.09	данные отсутствуют	данные отсутствуют
565	532830.56	3248321.96	данные отсутствуют	данные отсутствуют
566	532777.58	3248281.25	данные отсутствуют	данные отсутствуют
567	532754.63	3248261.85	данные отсутствуют	данные отсутствуют
568	532706.94	3248217.75	данные отсутствуют	данные отсутствуют
569	532645.25	3248151.93	данные отсутствуют	данные отсутствуют
570	532567.3	3248050.26	данные отсутствуют	данные отсутствуют

Государственный регистратор		ФГИС ЕГРН
полное наименование должности	подпись	инициалы, фамилия

М.П.

Выписка из Единого государственного реестра недвижимости об объекте недвижимости
Описание местоположения земельного участка

Земельный участок			
<small>(вид объекта недвижимости)</small>			
Лист № __ Раздела 3.2	Всего листов раздела 3.2 : __	Всего разделов: __	Всего листов выписки: __
21.05.2020.№ 99/2020/329590283			
Кадастровый номер:		47:06:0000000:1(единое землепользование)	

Сведения о характерных точках границы земельного участка				
Система координат				
Зона №				
Номер точки	Координаты		Описание закрепления на местности	Средняя квадратическая погрешность определения координат характерных точек границ земельного участка, м
	X	Y		
1	2	3	4	5
571	532508.27	3247952.12	данные отсутствуют	данные отсутствуют
572	532249.72	3247486.66	данные отсутствуют	данные отсутствуют
573	532092.48	3247204.61	данные отсутствуют	данные отсутствуют
574	532046.74	3247129.29	данные отсутствуют	данные отсутствуют
575	532036.78	3247135.88	данные отсутствуют	данные отсутствуют
576	531975.34	3247052.75	данные отсутствуют	данные отсутствуют
577	531984.63	3247045.16	данные отсутствуют	данные отсутствуют
578	531928.55	3246981.71	данные отсутствуют	данные отсутствуют
579	531889.58	3246943.18	данные отсутствуют	данные отсутствуют
580	531761.38	3246827.73	данные отсутствуют	данные отсутствуют
581	531754	3246837.03	данные отсутствуют	данные отсутствуют
582	531554.99	3246659.12	данные отсутствуют	данные отсутствуют
583	531563.2	3246650.37	данные отсутствуют	данные отсутствуют
584	530981.38	3246130.14	данные отсутствуют	данные отсутствуют
585	530851.89	3246014.05	данные отсутствуют	данные отсутствуют

Государственный регистратор		ФГИС ЕГРН
полное наименование должности	подпись	инициалы, фамилия

М.П.

Выписка из Единого государственного реестра недвижимости об объекте недвижимости
Описание местоположения земельного участка

Земельный участок			
(вид объекта недвижимости)			
Лист № __ Раздела 3.2	Всего листов раздела 3.2 : __	Всего разделов: __	Всего листов выписки: __
21.05.2020.№ 99/2020/329590283			
Кадастровый номер:		47:06:000000:1(единое землепользование)	

Сведения о характерных точках границы земельного участка				
Система координат				
Зона №				
Номер точки	Координаты		Описание закрепления на местности	Средняя квадратическая погрешность определения координат характерных точек границ земельного участка, м
	X	Y		
1	2	3	4	5
586	530850.56	3246015.54	данные отсутствуют	данные отсутствуют
587	530498.56	3245700.77	данные отсутствуют	данные отсутствуют
588	530499.9	3245699.28	данные отсутствуют	данные отсутствуют
589	530287.24	3245508.62	данные отсутствуют	данные отсутствуют
590	530282.01	3245514.67	данные отсутствуют	данные отсутствуют
591	530008.02	3245269.75	данные отсутствуют	данные отсутствуют
592	530000.67	3245277.94	данные отсутствуют	данные отсутствуют
593	529657.18	3244970.64	данные отсутствуют	данные отсутствуют
594	529644.01	3244985.69	данные отсутствуют	данные отсутствуют
595	529506.7	3244863.05	данные отсутствуют	данные отсутствуют
596	529520.02	3244848.13	данные отсутствуют	данные отсутствуют
597	529095.67	3244468.76	данные отсутствуют	данные отсутствуют
598	528972.18	3244428.84	данные отсутствуют	данные отсутствуют
599	528892.49	3244345.27	данные отсутствуют	данные отсутствуют
600	528940.87	3244303.38	данные отсутствуют	данные отсутствуют

Государственный регистратор		ФГИС ЕГРН
полное наименование должности	подпись	инициалы, фамилия

М.П.

Выписка из Единого государственного реестра недвижимости об объекте недвижимости
Описание местоположения земельного участка

Земельный участок			
<small>(вид объекта недвижимости)</small>			
Лист № __ Раздела 3.2	Всего листов раздела 3.2 : __	Всего разделов: __	Всего листов выписки: __
21.05.2020.№ 99/2020/329590283			
Кадастровый номер:		47:06:000000:1(единое землепользование)	

Сведения о характерных точках границы земельного участка				
Система координат				
Зона №				
Номер точки	Координаты		Описание закрепления на местности	Средняя квадратическая погрешность определения координат характерных точек границ земельного участка, м
	X	Y		
1	2	3	4	5
601	528900.82	3244254.19	данные отсутствуют	данные отсутствуют
602	528822.44	3244137.41	данные отсутствуют	данные отсутствуют
603	528760.71	3244012.11	данные отсутствуют	данные отсутствуют
604	528727.52	3243933.34	данные отсутствуют	данные отсутствуют
605	525104.04	3230948.63	данные отсутствуют	данные отсутствуют
606	525019.57	3230815.51	данные отсутствуют	данные отсутствуют
607	525060.54	3230815.84	данные отсутствуют	данные отсутствуют
608	525089.01	3230816.27	данные отсутствуют	данные отсутствуют
609	525104.35	3230816.5	данные отсутствуют	данные отсутствуют
610	525160.5	3230906.3	данные отсутствуют	данные отсутствуют
611	525163.14	3230910.5	данные отсутствуют	данные отсутствуют
612	525153.85	3230918.48	данные отсутствуют	данные отсутствуют
613	525112.63	3230944.22	данные отсутствуют	данные отсутствуют
614	525155.74	3230922.14	данные отсутствуют	данные отсутствуют
615	525167.2	3230917.01	данные отсутствуют	данные отсутствуют

Государственный регистратор		ФГИС ЕГРН
полное наименование должности	подпись	инициалы, фамилия

М.П.

Выписка из Единого государственного реестра недвижимости об объекте недвижимости
Описание местоположения земельного участка

Земельный участок			
<small>(вид объекта недвижимости)</small>			
Лист № __ Раздела 3.2	Всего листов раздела 3.2 : __	Всего разделов: __	Всего листов выписки: __
21.05.2020.№ 99/2020/329590283			
Кадастровый номер:		47:06:0000000:1(единое землепользование)	

Сведения о характерных точках границы земельного участка				
Система координат				
Зона №				
Номер точки	Координаты		Описание закрепления на местности	Средняя квадратическая погрешность определения координат характерных точек границ земельного участка, м
	X	Y		
1	2	3	4	5
616	525203.6	3230975.21	данные отсутствуют	данные отсутствуют
617	525314.01	3231161.78	данные отсутствуют	данные отсутствуют
618	525337.6	3231199.62	данные отсутствуют	данные отсутствуют
619	525371.37	3231242.24	данные отсутствуют	данные отсутствуют
620	525419.85	3231288.03	данные отсутствуют	данные отсутствуют
621	525457.68	3231380.89	данные отсутствуют	данные отсутствуют
622	525397.93	3231345.5	данные отсутствуют	данные отсутствуют
623	525390.42	3231341.05	данные отсутствуют	данные отсутствуют
624	525338.08	3231294.18	данные отсутствуют	данные отсутствуют
625	525361.24	3231406.13	данные отсутствуют	данные отсутствуют
626	525383.35	3231518.38	данные отсутствуют	данные отсутствуют
627	525420.3	3231724.41	данные отсутствуют	данные отсутствуют
628	525414.24	3231740.62	данные отсутствуют	данные отсутствуют
629	525413	3231780.4	данные отсутствуют	данные отсутствуют
630	525437.32	3231912.13	данные отсутствуют	данные отсутствуют

Государственный регистратор		ФГИС ЕГРН
полное наименование должности	подпись	инициалы, фамилия

М.П.

Выписка из Единого государственного реестра недвижимости об объекте недвижимости
Описание местоположения земельного участка

Земельный участок			
(вид объекта недвижимости)			
Лист № __ Раздела 3.2	Всего листов раздела 3.2 : __	Всего разделов: __	Всего листов выписки: __
21.05.2020.№ 99/2020/329590283			
Кадастровый номер:		47:06:000000:1(единое землепользование)	

Сведения о характерных точках границы земельного участка				
Система координат				
Зона №				
Номер точки	Координаты		Описание закрепления на местности	Средняя квадратическая погрешность определения координат характерных точек границ земельного участка, м
	X	Y		
1	2	3	4	5
631	525445.8	3231934.51	данные отсутствуют	данные отсутствуют
632	525461.52	3231953.19	данные отсутствуют	данные отсутствуют
633	525530.3	3232336.66	данные отсутствуют	данные отсутствуют
634	526129.68	3235652.53	данные отсутствуют	данные отсутствуют
635	526136.07	3235685.78	данные отсутствуют	данные отсутствуют
636	526108.59	3235690.65	данные отсутствуют	данные отсутствуют
637	526070.84	3235696.41	данные отсутствуют	данные отсутствуют
638	526030.96	3235701.86	данные отсутствуют	данные отсутствуют
639	526025.33	3235671.19	данные отсутствуют	данные отсутствуют
640	526000.72	3235675.59	данные отсутствуют	данные отсутствуют
641	525990.39	3235613.88	данные отсутствуют	данные отсутствуют
642	526015.2	3235610.26	данные отсутствуют	данные отсутствуют
643	525999.66	3235468.64	данные отсутствуют	данные отсутствуют
644	526022.57	3235467.42	данные отсутствуют	данные отсутствуют
645	525956.31	3235086.53	данные отсутствуют	данные отсутствуют

Государственный регистратор		ФГИС ЕГРН
полное наименование должности	подпись	инициалы, фамилия

М.П.

Выписка из Единого государственного реестра недвижимости об объекте недвижимости
Описание местоположения земельного участка

Земельный участок			
<small>(вид объекта недвижимости)</small>			
Лист № __ Раздела 3.2	Всего листов раздела 3.2 : __	Всего разделов: __	Всего листов выписки: __
21.05.2020.№ 99/2020/329590283			
Кадастровый номер:		47:06:000000:1(единое землепользование)	

Сведения о характерных точках границы земельного участка				
Система координат				
Зона №				
Номер точки	Координаты		Описание закрепления на местности	Средняя квадратическая погрешность определения координат характерных точек границ земельного участка, м
	X	Y		
1	2	3	4	5
646	525958.28	3235086.18	данные отсутствуют	данные отсутствуют
647	525888.06	3234692.34	данные отсутствуют	данные отсутствуют
648	525699.15	3233615.05	данные отсутствуют	данные отсутствуют
649	525674.46	3233617.97	данные отсутствуют	данные отсутствуют
650	525655.89	3233513.81	данные отсутствуют	данные отсутствуют
651	525676.56	3233510.1	данные отсутствуют	данные отсутствуют
652	525538.7	3232742.32	данные отсутствуют	данные отсутствуют
653	525386.1	3231895.43	данные отсутствуют	данные отсутствуют
654	525394.48	3231891.14	данные отсутствуют	данные отсутствуют
655	525402.69	3231881.05	данные отсутствуют	данные отсутствуют
656	525402.32	3231864.93	данные отсутствуют	данные отсутствуют
657	525398.45	3231851.49	данные отсутствуют	данные отсутствуют
658	525388.82	3231838.07	данные отсутствуют	данные отсутствуют
659	525374.8	3231832.86	данные отсутствуют	данные отсутствуют
660	525320.35	3231529.63	данные отсутствуют	данные отсутствуют

Государственный регистратор		ФГИС ЕГРН
полное наименование должности	подпись	инициалы, фамилия

М.П.

Выписка из Единого государственного реестра недвижимости об объекте недвижимости
Описание местоположения земельного участка

Земельный участок			
(вид объекта недвижимости)			
Лист № __ Раздела 3.2	Всего листов раздела 3.2 : __	Всего разделов: __	Всего листов выписки: __
21.05.2020.№ 99/2020/329590283			
Кадастровый номер:		47:06:000000:1(единое землепользование)	

Сведения о характерных точках границы земельного участка				
Система координат				
Зона №				
Номер точки	Координаты		Описание закрепления на местности	Средняя квадратическая погрешность определения координат характерных точек границ земельного участка, м
	X	Y		
1	2	3	4	5
661	525278.18	3231324.49	данные отсутствуют	данные отсутствуют
662	525250.28	3231233.2	данные отсутствуют	данные отсутствуют
663	525219.81	3231157.2	данные отсутствуют	данные отсутствуют
664	525144.32	3231011.21	данные отсутствуют	данные отсутствуют
665	525106.89	3230952.81	данные отсутствуют	данные отсутствуют
666	525114.13	3230946.77	данные отсутствуют	данные отсутствуют
667	525540.42	3232719.11	данные отсутствуют	данные отсутствуют
668	525544.43	3232721.34	данные отсутствуют	данные отсутствуют
669	525546.55	3232717.24	данные отсутствуют	данные отсутствуют
670	525542.55	3232715.01	данные отсутствуют	данные отсутствуют
671	525562.46	3232823.98	данные отсутствуют	данные отсутствуют
672	525564.71	3232819.98	данные отсутствуют	данные отсутствуют
673	525560.75	3232817.67	данные отсутствуют	данные отсутствуют
674	525558.5	3232821.68	данные отсутствуют	данные отсутствуют
675	501370.2	3209174.33	данные отсутствуют	данные отсутствуют

Государственный регистратор		ФГИС ЕГРН
полное наименование должности	подпись	инициалы, фамилия

М.П.

Выписка из Единого государственного реестра недвижимости об объекте недвижимости
Описание местоположения земельного участка

Земельный участок			
<small>(вид объекта недвижимости)</small>			
Лист № __ Раздела 3.2	Всего листов раздела 3.2 : __	Всего разделов: __	Всего листов выписки: __
21.05.2020.№ 99/2020/329590283			
Кадастровый номер:		47:06:000000:1(единое землепользование)	

Сведения о характерных точках границы земельного участка				
Система координат				
Зона №				
Номер точки	Координаты		Описание закрепления на местности	Средняя квадратическая погрешность определения координат характерных точек границ земельного участка, м
	X	Y		
1	2	3	4	5
676	501357.23	3209107.44	данные отсутствуют	данные отсутствуют
677	501547.81	3209231.49	данные отсутствуют	данные отсутствуют
678	501642.77	3209284	данные отсутствуют	данные отсутствуют
679	501732.37	3209344.12	данные отсутствуют	данные отсутствуют
680	501816.83	3209409.29	данные отсутствуют	данные отсутствуют
681	501997.11	3209529.3	данные отсутствуют	данные отсутствуют
682	502199.72	3209664.1	данные отсутствуют	данные отсутствуют
683	502208.14	3209652.08	данные отсутствуют	данные отсутствуют
684	502376.26	3209764.06	данные отсутствуют	данные отсутствуют
685	502477.67	3209831.7	данные отсутствуют	данные отсутствуют
686	502467.19	3209848.66	данные отсутствуют	данные отсутствуют
687	502529.04	3209890.05	данные отсутствуют	данные отсутствуют
688	502704.35	3210006.48	данные отсутствуют	данные отсутствуют
689	502881.25	3210124.72	данные отсутствуют	данные отсутствуют
690	503058.59	3210242.75	данные отсутствуют	данные отсутствуют

Государственный регистратор		ФГИС ЕГРН
полное наименование должности	подпись	инициалы, фамилия

М.П.

Выписка из Единого государственного реестра недвижимости об объекте недвижимости
Описание местоположения земельного участка

Земельный участок			
<small>(вид объекта недвижимости)</small>			
Лист № __ Раздела 3.2	Всего листов раздела 3.2 : __	Всего разделов: __	Всего листов выписки: __
21.05.2020.№ 99/2020/329590283			
Кадастровый номер:		47:06:0000000:1(единое землепользование)	

Сведения о характерных точках границы земельного участка				
Система координат				
Зона №				
Номер точки	Координаты		Описание закрепления на местности	Средняя квадратическая погрешность определения координат характерных точек границ земельного участка, м
	X	Y		
1	2	3	4	5
691	502336.23	3209827.22	данные отсутствуют	данные отсутствуют
692	502155.65	3209707.58	данные отсутствуют	данные отсутствуют
693	502161.75	3209698.29	данные отсутствуют	данные отсутствуют
694	501970.34	3209571.01	данные отсутствуют	данные отсутствуют
695	501789.41	3209450.05	данные отсутствуют	данные отсутствуют
696	501696.89	3209398.47	данные отсутствуют	данные отсутствуют
697	501607.78	3209339.17	данные отсутствуют	данные отсутствуют
698	501521.9	3209272.9	данные отсутствуют	данные отсутствуют
699	538322.63	3211421.67	данные отсутствуют	данные отсутствуют
700	538422.81	3211362.46	данные отсутствуют	данные отсутствуют
701	538451.28	3211403.74	данные отсутствуют	данные отсутствуют
702	538348.14	3211464.73	данные отсутствуют	данные отсутствуют
703	538358.19	3211481.97	данные отсутствуют	данные отсутствуют
704	538267.86	3211535.83	данные отсутствуют	данные отсутствуют
705	538256.36	3211508.94	данные отсутствуют	данные отсутствуют

Государственный регистратор		ФГИС ЕГРН
полное наименование должности	подпись	инициалы, фамилия

М.П.

Выписка из Единого государственного реестра недвижимости об объекте недвижимости
Описание местоположения земельного участка

Земельный участок			
<small>(вид объекта недвижимости)</small>			
Лист № __ Раздела 3.2	Всего листов раздела 3.2 : __	Всего разделов: __	Всего листов выписки: __
21.05.2020.№ 99/2020/329590283			
Кадастровый номер:		47:06:000000:1(единое землепользование)	

Сведения о характерных точках границы земельного участка				
Система координат				
Зона №				
Номер точки	Координаты		Описание закрепления на местности	Средняя квадратическая погрешность определения координат характерных точек границ земельного участка, м
	X	Y		
1	2	3	4	5
706	538246.18	3211493.05	данные отсутствуют	данные отсутствуют
707	538236.46	3211475.24	данные отсутствуют	данные отсутствуют
708	538224.9	3211444.56	данные отсутствуют	данные отсутствуют
709	538307.14	3211396.1	данные отсутствуют	данные отсутствуют
710	532032.87	3220227.41	данные отсутствуют	данные отсутствуют
711	531976.32	3220220.8	данные отсутствуют	данные отсутствуют
712	532093.55	3220054.83	данные отсутствуют	данные отсутствуют
713	532069.06	3220037.5	данные отсутствуют	данные отсутствуют
714	532218.24	3219826.65	данные отсутствуют	данные отсутствуют
715	532282.66	3219792.7	данные отсутствуют	данные отсутствуют
716	532289.6	3219787.67	данные отсутствуют	данные отсутствуют
717	532291.44	3219780.51	данные отсутствуют	данные отсутствуют
718	532289.89	3219774.54	данные отсутствуют	данные отсутствуют
719	532284.05	3219768.85	данные отсутствуют	данные отсутствуют
720	532273.91	3219767.57	данные отсутствуют	данные отсутствуют

Государственный регистратор		ФГИС ЕГРН
полное наименование должности	подпись	инициалы, фамилия

М.П.

Выписка из Единого государственного реестра недвижимости об объекте недвижимости
Описание местоположения земельного участка

Земельный участок			
<small>(вид объекта недвижимости)</small>			
Лист № __ Раздела 3.2	Всего листов раздела 3.2 : __	Всего разделов: __	Всего листов выписки: __
21.05.2020.№ 99/2020/329590283			
Кадастровый номер:		47:06:000000:1(единое землепользование)	

Сведения о характерных точках границы земельного участка				
Система координат				
Зона №				
Номер точки	Координаты		Описание закрепления на местности	Средняя квадратическая погрешность определения координат характерных точек границ земельного участка, м
	X	Y		
1	2	3	4	5
721	532255.98	3219773.08	данные отсутствуют	данные отсутствуют
722	532345.7	3219646.17	данные отсутствуют	данные отсутствуют
723	532423.19	3219530.33	данные отсутствуют	данные отсутствуют
724	532507.66	3219392.66	данные отсутствуют	данные отсутствуют
725	532612.57	3219209.39	данные отсутствуют	данные отсутствуют
726	532629.33	3219219.33	данные отсутствуют	данные отсутствуют
727	532679.28	3219132.35	данные отсутствуют	данные отсутствуют
728	532687.97	3219137.29	данные отсутствуют	данные отсутствуют
729	533207.61	3218222.79	данные отсутствуют	данные отсутствуют
730	533938.59	3216935.72	данные отсутствуют	данные отсутствуют
731	533929.89	3216930.78	данные отсутствуют	данные отсутствуют
732	534062.32	3216697.74	данные отсутствуют	данные отсутствуют
733	534176.92	3216496.07	данные отсутствуют	данные отсутствуют
734	534185.61	3216501.01	данные отсутствуют	данные отсутствуют
735	534371.18	3216174.89	данные отсутствуют	данные отсутствуют

Государственный регистратор		ФГИС ЕГРН
полное наименование должности	подпись	инициалы, фамилия

М.П.

Выписка из Единого государственного реестра недвижимости об объекте недвижимости
Описание местоположения земельного участка

Земельный участок			
(вид объекта недвижимости)			
Лист № __ Раздела 3.2	Всего листов раздела 3.2 : __	Всего разделов: __	Всего листов выписки: __
21.05.2020.№ 99/2020/329590283			
Кадастровый номер:		47:06:0000000:1(единое землепользование)	

Сведения о характерных точках границы земельного участка				
Система координат				
Зона №				
Номер точки	Координаты		Описание закрепления на местности	Средняя квадратическая погрешность определения координат характерных точек границ земельного участка, м
	X	Y		
1	2	3	4	5
736	534406.13	3216112.74	данные отсутствуют	данные отсутствуют
737	534450.03	3216029.09	данные отсутствуют	данные отсутствуют
738	534519.54	3215887.61	данные отсутствуют	данные отсутствуют
739	534447.76	3215852.29	данные отсутствуют	данные отсутствуют
740	534757.88	3215224.31	данные отсутствуют	данные отсутствуют
741	534667.29	3215180.15	данные отсутствуют	данные отсутствуют
742	534821.95	3214866.18	данные отсутствуют	данные отсутствуют
743	534912.53	3214910.37	данные отсутствуют	данные отсутствуют
744	534977.98	3214775.82	данные отсутствуют	данные отсутствуют
745	535049.74	3214811.18	данные отсутствуют	данные отсутствуют
746	535102.7	3214705.96	данные отсутствуют	данные отсутствуют
747	535152.66	3214620.7	данные отсутствуют	данные отсутствуют
748	535213.41	3214533.52	данные отсутствуют	данные отсутствуют
749	535286.94	3214447.1	данные отсутствуют	данные отсутствуют
750	535964.88	3213726.54	данные отсутствуют	данные отсутствуют

Государственный регистратор		ФГИС ЕГРН
полное наименование должности	подпись	инициалы, фамилия

М.П.

Выписка из Единого государственного реестра недвижимости об объекте недвижимости
Описание местоположения земельного участка

Земельный участок			
<small>(вид объекта недвижимости)</small>			
Лист № __ Раздела 3.2	Всего листов раздела 3.2 : __	Всего разделов: __	Всего листов выписки: __
21.05.2020.№ 99/2020/329590283			
Кадастровый номер:		47:06:000000:1(единое землепользование)	

Сведения о характерных точках границы земельного участка				
Система координат				
Зона №				
Номер точки	Координаты		Описание закрепления на местности	Средняя квадратическая погрешность определения координат характерных точек границ земельного участка, м
	X	Y		
1	2	3	4	5
751	536806.42	3212831.88	данные отсутствуют	данные отсутствуют
752	537776.62	3211800.3	данные отсутствуют	данные отсутствуют
753	537854.67	3211724.82	данные отсутствуют	данные отсутствуют
754	537939.83	3211655.6	данные отсутствуют	данные отсутствуют
755	538020.7	3211600.63	данные отсутствуют	данные отсутствуют
756	538150.35	3211523.53	данные отсутствуют	данные отсутствуют
757	538135.09	3211497.7	данные отсутствуют	данные отсутствуют
758	538210.76	3211452.93	данные отсутствуют	данные отсутствуют
759	538225.95	3211487.49	данные отсутствуют	данные отсутствуют
760	538240.58	3211511.99	данные отсутствуют	данные отсутствуют
761	538249.64	3211531.17	данные отсутствуют	данные отсутствуют
762	538253.88	3211543.45	данные отсутствуют	данные отсутствуют
763	538185.95	3211583.8	данные отсутствуют	данные отсутствуют
764	538175.78	3211566.58	данные отсутствуют	данные отсутствуют
765	538043.03	3211645.6	данные отсутствуют	данные отсутствуют

Государственный регистратор		ФГИС ЕГРН
полное наименование должности	подпись	инициалы, фамилия

М.П.

Выписка из Единого государственного реестра недвижимости об объекте недвижимости
Описание местоположения земельного участка

Земельный участок			
(вид объекта недвижимости)			
Лист № __ Раздела 3.2	Всего листов раздела 3.2 : __	Всего разделов: __	Всего листов выписки: __
21.05.2020.№ 99/2020/329590283			
Кадастровый номер:		47:06:000000:1(единое землепользование)	

Сведения о характерных точках границы земельного участка				
Система координат				
Зона №				
Номер точки	Координаты		Описание закрепления на местности	Средняя квадратическая погрешность определения координат характерных точек границ земельного участка, м
	X	Y		
1	2	3	4	5
766	537959.49	3211703.97	данные отсутствуют	данные отсутствуют
767	537873.27	3211775.02	данные отсутствуют	данные отсутствуют
768	537813.05	3211834.55	данные отсутствуют	данные отсутствуют
769	536568.2	3213157.96	данные отсутствуют	данные отсутствуют
770	535775.52	3214000.96	данные отсутствуют	данные отсутствуют
771	535323.36	3214481.36	данные отсутствуют	данные отсутствуют
772	535252.97	3214564.1	данные отсутствуют	данные отсутствуют
773	535194.92	3214647.41	данные отсутствуют	данные отсутствуют
774	535140.9	3214740.54	данные отсутствуют	данные отсутствуют
775	535094.68	3214833.09	данные отсутствуют	данные отсутствуют
776	535157.55	3214863.87	данные отсутствуют	данные отсутствуют
777	535082.23	3215016.77	данные отсутствуют	данные отсутствуют
778	535011.17	3214934.55	данные отсутствуют	данные отсутствуют
779	534915.87	3215127.67	данные отсутствуют	данные отсутствуют
780	534834.1	3215293.9	данные отсутствуют	данные отсутствуют

Государственный регистратор		ФГИС ЕГРН
полное наименование должности	подпись	инициалы, фамилия

М.П.

Выписка из Единого государственного реестра недвижимости об объекте недвижимости
Описание местоположения земельного участка

Земельный участок			
<small>(вид объекта недвижимости)</small>			
Лист № __ Раздела 3.2	Всего листов раздела 3.2 : __	Всего разделов: __	Всего листов выписки: __
21.05.2020.№ 99/2020/329590283			
Кадастровый номер:		47:06:000000:1(единое землепользование)	

Сведения о характерных точках границы земельного участка				
Система координат				
Зона №				
Номер точки	Координаты		Описание закрепления на местности	Средняя квадратическая погрешность определения координат характерных точек границ земельного участка, м
	X	Y		
1	2	3	4	5
781	534741.69	3215481.45	данные отсутствуют	данные отсутствуют
782	534626.56	3215715.2	данные отсутствуют	данные отсутствуют
783	534537.72	3215896.06	данные отсутствуют	данные отсутствуют
784	534462.87	3216047.71	данные отсутствуют	данные отсутствуют
785	534423.75	3216122.2	данные отсутствуют	данные отсутствуют
786	534387.5	3216186.45	данные отсутствуют	данные отсутствуют
787	534093.61	3216703.13	данные отсутствуют	данные отсутствуют
788	534129.32	3216701.63	данные отсутствуют	данные отсутствуют
789	533649.75	3217545.27	данные отсутствуют	данные отсутствуют
790	532741.49	3219144.32	данные отсутствуют	данные отсутствуют
791	532681.95	3219249.22	данные отсутствуют	данные отсутствуют
792	532699.3	3219259.17	данные отсутствуют	данные отсутствуют
793	532588.76	3219451.78	данные отсутствуют	данные отсутствуют
794	532588.5	3219451.25	данные отсутствуют	данные отсутствуют
795	532582.17	3219454.4	данные отсутствуют	данные отсутствуют

Государственный регистратор		ФГИС ЕГРН
полное наименование должности	подпись	инициалы, фамилия

М.П.

Выписка из Единого государственного реестра недвижимости об объекте недвижимости
Описание местоположения земельного участка

Земельный участок			
(вид объекта недвижимости)			
Лист № __ Раздела 3.2	Всего листов раздела 3.2 : __	Всего разделов: __	Всего листов выписки: __
21.05.2020.№ 99/2020/329590283			
Кадастровый номер:		47:06:000000:1(единое землепользование)	

Сведения о характерных точках границы земельного участка				
Система координат				
Зона №				
Номер точки	Координаты		Описание закрепления на местности	Средняя квадратическая погрешность определения координат характерных точек границ земельного участка, м
	X	Y		
1	2	3	4	5
796	532584.53	3219459.16	данные отсутствуют	данные отсутствуют
797	532577.84	3219470.81	данные отсутствуют	данные отсутствуют
798	532516	3219570.12	данные отсутствуют	данные отсутствуют
799	532458.06	3219658.63	данные отсутствуют	данные отсутствуют
800	532439.18	3219685.79	данные отсутствуют	данные отсутствуют
801	532385.17	3219715.29	данные отсутствуют	данные отсутствуют
802	532378.87	3219720.51	данные отсутствуют	данные отсутствуют
803	532374.27	3219728.51	данные отсутствуют	данные отсутствуют
804	532375.49	3219735.75	данные отсутствуют	данные отсутствуют
805	532380.61	3219740.6	данные отсутствуют	данные отсутствуют
806	532389.79	3219742.25	данные отсутствуют	данные отсутствуют
807	532400.77	3219741.08	данные отсутствуют	данные отсутствуют
808	532370.23	3219785.02	данные отсутствуют	данные отсутствуют
809	532150.69	3220095.27	данные отсутствуют	данные отсутствуют
810	532134.36	3220083.72	данные отсутствуют	данные отсутствуют

Государственный регистратор		ФГИС ЕГРН
полное наименование должности	подпись	инициалы, фамилия

М.П.

Выписка из Единого государственного реестра недвижимости об объекте недвижимости
Описание местоположения земельного участка

Земельный участок			
<small>(вид объекта недвижимости)</small>			
Лист № __ Раздела 3.2	Всего листов раздела 3.2 : __	Всего разделов: __	Всего листов выписки: __
21.05.2020.№ 99/2020/329590283			
Кадастровый номер:		47:06:0000000:1(единое землепользование)	

Сведения о характерных точках границы земельного участка				
Система координат				
Зона №				
Номер точки	Координаты		Описание закрепления на местности	Средняя квадратическая погрешность определения координат характерных точек границ земельного участка, м
	X	Y		
1	2	3	4	5
811	532520.82	3219518.47	данные отсутствуют	данные отсутствуют
812	532522.02	3219520.48	данные отсутствуют	данные отсутствуют
813	532524.04	3219519.28	данные отсутствуют	данные отсутствуют
814	532522.83	3219517.25	данные отсутствуют	данные отсутствуют
815	532371.94	3219607.83	данные отсутствуют	данные отсутствуют
816	532373.14	3219609.84	данные отсутствуют	данные отсутствуют
817	532375.16	3219608.63	данные отсутствуют	данные отсутствуют
818	532373.95	3219606.62	данные отсутствуют	данные отсутствуют
819	531805.23	3220463.03	данные отсутствуют	данные отсутствуют
820	531819.03	3220530.15	данные отсутствуют	данные отсутствуют
821	531205.98	3221398.07	данные отсутствуют	данные отсутствуют
822	531174.19	3221446.42	данные отсутствуют	данные отсутствуют
823	531128.23	3221521.9	данные отсутствуют	данные отсутствуют
824	531094.11	3221584.26	данные отсутствуют	данные отсутствуют
825	531058.54	3221654.87	данные отсутствуют	данные отсутствуют

Государственный регистратор		ФГИС ЕГРН
полное наименование должности	подпись	инициалы, фамилия

М.П.

Выписка из Единого государственного реестра недвижимости об объекте недвижимости
Описание местоположения земельного участка

Земельный участок			
<small>(вид объекта недвижимости)</small>			
Лист № __ Раздела 3.2	Всего листов раздела 3.2 : __	Всего разделов: __	Всего листов выписки: __
21.05.2020.№ 99/2020/329590283			
Кадастровый номер:		47:06:000000:1(единое землепользование)	

Сведения о характерных точках границы земельного участка				
Система координат				
Зона №				
Номер точки	Координаты		Описание закрепления на местности	Средняя квадратическая погрешность определения координат характерных точек границ земельного участка, м
	X	Y		
1	2	3	4	5
826	530426.59	3222982.31	данные отсутствуют	данные отсутствуют
827	530444.65	3222990.92	данные отсутствуют	данные отсутствуют
828	530187.89	3223533.04	данные отсутствуют	данные отсутствуют
829	530169.8	3223524.48	данные отсутствуют	данные отсутствуют
830	529530.79	3224878.61	данные отсутствуют	данные отсутствуют
831	528687.34	3226670.31	данные отсутствуют	данные отсутствуют
832	527429.41	3229333.25	данные отсутствуют	данные отсутствуют
833	527164.04	3229894.41	данные отсутствуют	данные отсутствуют
834	527089.2	3230052.52	данные отсутствуют	данные отсутствуют
835	527152.51	3230082.4	данные отсутствуют	данные отсутствуют
836	527059.35	3230278.21	данные отсутствуют	данные отсутствуют
837	527022.25	3230348.28	данные отсутствуют	данные отсутствуют
838	526996.64	3230390.01	данные отсутствуют	данные отсутствуют
839	526911.22	3230366.34	данные отсутствуют	данные отсутствуют
840	526899.09	3230369.1	данные отсутствуют	данные отсутствуют

Государственный регистратор		ФГИС ЕГРН
полное наименование должности	подпись	инициалы, фамилия

М.П.

Выписка из Единого государственного реестра недвижимости об объекте недвижимости
Описание местоположения земельного участка

Земельный участок			
(вид объекта недвижимости)			
Лист № __ Раздела 3.2	Всего листов раздела 3.2 : __	Всего разделов: __	Всего листов выписки: __
21.05.2020.№ 99/2020/329590283			
Кадастровый номер:		47:06:000000:1(единое землепользование)	

Сведения о характерных точках границы земельного участка				
Система координат				
Зона №				
Номер точки	Координаты		Описание закрепления на местности	Средняя квадратическая погрешность определения координат характерных точек границ земельного участка, м
	X	Y		
1	2	3	4	5
841	526895.68	3230375.01	данные отсутствуют	данные отсутствуют
842	526899.28	3230384.67	данные отсутствуют	данные отсутствуют
843	526985.97	3230407.4	данные отсутствуют	данные отсутствуют
844	526972.87	3230428.75	данные отсутствуют	данные отсутствуют
845	526920.95	3230501.32	данные отсутствуют	данные отсутствуют
846	526893.28	3230536.27	данные отсутствуют	данные отсутствуют
847	526846.82	3230498.29	данные отсутствуют	данные отсутствуют
848	526810.43	3230540.69	данные отсутствуют	данные отсутствуют
849	526755.71	3230597.65	данные отсутствуют	данные отсутствуют
850	526702.81	3230646.76	данные отсутствуют	данные отсутствуют
851	526628.35	3230712.7	данные отсутствуют	данные отсутствуют
852	526634.98	3230720.19	данные отсутствуют	данные отсутствуют
853	526387.38	3230938.34	данные отсутствуют	данные отсутствуют
854	526420.48	3230975.82	данные отсутствуют	данные отсутствуют
855	526281.13	3231098.7	данные отсутствуют	данные отсутствуют

Государственный регистратор		ФГИС ЕГРН
полное наименование должности	подпись	инициалы, фамилия

М.П.

Выписка из Единого государственного реестра недвижимости об объекте недвижимости
Описание местоположения земельного участка

Земельный участок			
<small>(вид объекта недвижимости)</small>			
Лист № __ Раздела 3.2	Всего листов раздела 3.2 : __	Всего разделов: __	Всего листов выписки: __
21.05.2020.№ 99/2020/329590283			
Кадастровый номер:		47:06:000000:1(единое землепользование)	

Сведения о характерных точках границы земельного участка				
Система координат				
Зона №				
Номер точки	Координаты		Описание закрепления на местности	Средняя квадратическая погрешность определения координат характерных точек границ земельного участка, м
	X	Y		
1	2	3	4	5
856	526257.28	3231059.77	данные отсутствуют	данные отсутствуют
857	526245.64	3231059.17	данные отсутствуют	данные отсутствуют
858	526174.43	3230964.12	данные отсутствуют	данные отсутствуют
859	526159.18	3230939.71	данные отсутствуют	данные отсутствуют
860	526163.85	3230935.6	данные отсутствуют	данные отсутствуют
861	526160.59	3230932.09	данные отсутствуют	данные отсутствуют
862	526167.75	3230925.22	данные отсутствуют	данные отсутствуют
863	526171.34	3230928.98	данные отсутствуют	данные отсутствуют
864	526227.67	3230879.25	данные отсутствуют	данные отсутствуют
865	526242.54	3230906.04	данные отсутствуют	данные отсутствуют
866	526262.65	3230894.47	данные отсутствуют	данные отсутствуют
867	526245.58	3230863.43	данные отсутствуют	данные отсутствуют
868	526288.02	3230825.96	данные отсутствуют	данные отсутствуют
869	526321.12	3230863.44	данные отсутствуют	данные отсутствуют
870	526568.72	3230645.27	данные отсутствуют	данные отсутствуют

Государственный регистратор		ФГИС ЕГРН
полное наименование должности	подпись	инициалы, фамилия

М.П.

Выписка из Единого государственного реестра недвижимости об объекте недвижимости
Описание местоположения земельного участка

Земельный участок			
(вид объекта недвижимости)			
Лист № __ Раздела 3.2	Всего листов раздела 3.2 : __	Всего разделов: __	Всего листов выписки: __
21.05.2020.№ 99/2020/329590283			
Кадастровый номер:		47:06:000000:1(единое землепользование)	

Сведения о характерных точках границы земельного участка				
Система координат				
Зона №				
Номер точки	Координаты		Описание закрепления на местности	Средняя квадратическая погрешность определения координат характерных точек границ земельного участка, м
	X	Y		
1	2	3	4	5
871	526576.34	3230652.77	данные отсутствуют	данные отсутствуют
872	526635.97	3230597.88	данные отсутствуют	данные отсутствуют
873	526577.79	3230662.04	данные отсутствуют	данные отсутствуют
874	526454.43	3230787.77	данные отсутствуют	данные отсутствуют
875	526368.47	3230871.99	данные отсутствуют	данные отсутствуют
876	526214.54	3231007.58	данные отсутствуют	данные отсутствуют
877	526221.37	3231017.95	данные отсутствуют	данные отсутствуют
878	526374.47	3230879.14	данные отсутствуют	данные отсутствуют
879	526462.29	3230795.6	данные отсутствуют	данные отсутствуют
880	526586.54	3230670.45	данные отсутствуют	данные отсутствуют
881	526705.86	3230537.29	данные отсутствуют	данные отсутствуют
882	526705.91	3230537.25	данные отсутствуют	данные отсутствуют
883	526780.66	3230452.79	данные отсутствуют	данные отсутствуют
884	526844.32	3230369.47	данные отсутствуют	данные отсутствуют
885	526873.81	3230377.4	данные отсутствуют	данные отсутствуют

Государственный регистратор		ФГИС ЕГРН
полное наименование должности	подпись	инициалы, фамилия

М.П.

Выписка из Единого государственного реестра недвижимости об объекте недвижимости
Описание местоположения земельного участка

Земельный участок			
(вид объекта недвижимости)			
Лист № __ Раздела 3.2	Всего листов раздела 3.2 : __	Всего разделов: __	Всего листов выписки: __
21.05.2020.№ 99/2020/329590283			
Кадастровый номер:		47:06:000000:1(единое землепользование)	

Сведения о характерных точках границы земельного участка				
Система координат				
Зона №				
Номер точки	Координаты		Описание закрепления на местности	Средняя квадратическая погрешность определения координат характерных точек границ земельного участка, м
	X	Y		
1	2	3	4	5
886	526885.58	3230371.97	данные отсутствуют	данные отсутствуют
887	526889.23	3230365.9	данные отсутствуют	данные отсутствуют
888	526884.35	3230355.75	данные отсутствуют	данные отсутствуют
889	526865.86	3230349.69	данные отсутствуют	данные отсутствуют
890	526862.38	3230339.51	данные отсутствуют	данные отсутствуют
891	526900.18	3230279.72	данные отсутствуют	данные отсутствуют
892	527043.99	3230031.17	данные отсутствуют	данные отсутствуют
893	527219.72	3229660.29	данные отсутствуют	данные отсутствуют
894	527436.42	3229201.55	данные отсутствуют	данные отсутствуют
895	527989.27	3228032.18	данные отсутствуют	данные отсутствуют
896	528539.54	3226867.45	данные отсутствуют	данные отсутствуют
897	530124.59	3223503.13	данные отсутствуют	данные отсутствуют
898	530097.45	3223490.35	данные отсутствуют	данные отсутствуют
899	530355.25	3222947.89	данные отсутствуют	данные отсутствуют
900	530381.46	3222960.79	данные отсутствуют	данные отсутствуют

Государственный регистратор		ФГИС ЕГРН
полное наименование должности	подпись	инициалы, фамилия

М.П.

Выписка из Единого государственного реестра недвижимости об объекте недвижимости
Описание местоположения земельного участка

Земельный участок			
(вид объекта недвижимости)			
Лист № __ Раздела 3.2	Всего листов раздела 3.2 : __	Всего разделов: __	Всего листов выписки: __
21.05.2020.№ 99/2020/329590283			
Кадастровый номер:		47:06:000000:1(единое землепользование)	

Сведения о характерных точках границы земельного участка				
Система координат				
Зона №				
Номер точки	Координаты		Описание закрепления на местности	Средняя квадратическая погрешность определения координат характерных точек границ земельного участка, м
	X	Y		
1	2	3	4	5
901	531013.66	3221632.82	данные отсутствуют	данные отсутствуют
902	531045.04	3221570.25	данные отсутствуют	данные отсутствуют
903	531085.13	3221496.57	данные отсутствуют	данные отсутствуют
904	531131.85	3221419.82	данные отсутствуют	данные отсутствуют
905	531164.84	3221369.65	данные отсутствуют	данные отсутствуют
906	534414.68	3216199.55	данные отсутствуют	данные отсутствуют
907	534448.55	3216139.4	данные отсутствуют	данные отсутствуют
908	534501.73	3216037.47	данные отсутствуют	данные отсутствуют
909	534564.42	3215909.42	данные отсутствуют	данные отсутствуют
910	534582.36	3215918.47	данные отсутствуют	данные отсутствуют
911	534670.69	3215739.04	данные отсутствуют	данные отсутствуют
912	534715.55	3215761.12	данные отсутствуют	данные отсутствуют
913	534830.84	3215527.09	данные отсутствуют	данные отсутствуют
914	534785.99	3215503.18	данные отсутствуют	данные отсутствуют
915	534783.09	3215509.35	данные отсутствуют	данные отсутствуют

Государственный регистратор		ФГИС ЕГРН
полное наименование должности	подпись	инициалы, фамилия

М.П.

Выписка из Единого государственного реестра недвижимости об объекте недвижимости
Описание местоположения земельного участка

Земельный участок			
<small>(вид объекта недвижимости)</small>			
Лист № __ Раздела 3.2	Всего листов раздела 3.2 : __	Всего разделов: __	Всего листов выписки: __
21.05.2020.№ 99/2020/329590283			
Кадастровый номер:		47:06:000000:1(единое землепользование)	

Сведения о характерных точках границы земельного участка				
Система координат				
Зона №				
Номер точки	Координаты		Описание закрепления на местности	Средняя квадратическая погрешность определения координат характерных точек границ земельного участка, м
	X	Y		
1	2	3	4	5
916	534781.06	3215508.6	данные отсутствуют	данные отсутствуют
917	534783.39	3215502.99	данные отсутствуют	данные отсутствуют
918	534780.92	3215501.83	данные отсутствуют	данные отсутствуют
919	534781.36	3215500.9	данные отсутствуют	данные отсутствуют
920	534774.57	3215497.65	данные отсутствуют	данные отсутствуют
921	534870.96	3215313.68	данные отсутствуют	данные отсутствуют
922	534896.09	3215327.21	данные отсутствуют	данные отсутствуют
923	534910.12	3215298.39	данные отсутствуют	данные отсутствуют
924	534939.74	3215285.77	данные отсутствуют	данные отсутствуют
925	534947.51	3215275.5	данные отсутствуют	данные отсутствуют
926	534885	3215244.45	данные отсутствуют	данные отсутствуют
927	534922.65	3215184.85	данные отсутствуют	данные отсутствуют
928	534913.4	3215182.29	данные отсутствуют	данные отсутствуют
929	534918.01	3215171.82	данные отсутствуют	данные отсутствуют
930	534920.58	3215173.07	данные отсутствуют	данные отсутствуют

Государственный регистратор		ФГИС ЕГРН
полное наименование должности	подпись	инициалы, фамилия

М.П.

Выписка из Единого государственного реестра недвижимости об объекте недвижимости
Описание местоположения земельного участка

Земельный участок			
<small>(вид объекта недвижимости)</small>			
Лист № __ Раздела 3.2	Всего листов раздела 3.2 : __	Всего разделов: __	Всего листов выписки: __
21.05.2020.№ 99/2020/329590283			
Кадастровый номер:		47:06:000000:1(единое землепользование)	

Сведения о характерных точках границы земельного участка				
Система координат				
Зона №				
Номер точки	Координаты		Описание закрепления на местности	Средняя квадратическая погрешность определения координат характерных точек границ земельного участка, м
	X	Y		
1	2	3	4	5
931	534927.45	3215176.61	данные отсутствуют	данные отсутствуют
932	534963.79	3215101.41	данные отсутствуют	данные отсутствуют
933	535017.83	3215075.39	данные отсутствуют	данные отсутствуют
934	535045.23	3215091.88	данные отсутствуют	данные отсутствуют
935	492881.54	3204948.96	данные отсутствуют	данные отсутствуют
936	493069.73	3205113.7	данные отсутствуют	данные отсутствуют
937	493152.45	3205181.52	данные отсутствуют	данные отсутствуют
938	493231.02	3205240.06	данные отсутствуют	данные отсутствуют
939	493257.72	3205258.3	данные отсутствуют	данные отсутствуют
940	493233.44	3205293.45	данные отсутствуют	данные отсутствуют
941	493206.09	3205252.88	данные отсутствуют	данные отсутствуют
942	493135.91	3205199.96	данные отсутствуют	данные отсутствуют
943	493067.14	3205144.16	данные отсутствуют	данные отсутствуют
944	492994.37	3205081.22	данные отсутствуют	данные отсутствуют
945	492765.53	3204880.95	данные отсутствуют	данные отсутствуют

Государственный регистратор		ФГИС ЕГРН
полное наименование должности	подпись	инициалы, фамилия

М.П.

Выписка из Единого государственного реестра недвижимости об объекте недвижимости
Описание местоположения земельного участка

Земельный участок			
(вид объекта недвижимости)			
Лист № __ Раздела 3.2	Всего листов раздела 3.2 : __	Всего разделов: __	Всего листов выписки: __
21.05.2020.№ 99/2020/329590283			
Кадастровый номер:		47:06:000000:1(единое землепользование)	

Сведения о характерных точках границы земельного участка				
Система координат				
Зона №				
Номер точки	Координаты		Описание закрепления на местности	Средняя квадратическая погрешность определения координат характерных точек границ земельного участка, м
	X	Y		
1	2	3	4	5
946	492671	3204798.07	данные отсутствуют	данные отсутствуют
947	492687.93	3204779.36	данные отсутствуют	данные отсутствуют
948	490432.57	3202849.59	данные отсутствуют	данные отсутствуют
949	490452.22	3202816.81	данные отсутствуют	данные отсутствуют
950	490892.06	3203203.87	данные отсутствуют	данные отсутствуют
951	491117.99	3203402.02	данные отсутствуют	данные отсутствуют
952	491217.54	3203488.55	данные отсутствуют	данные отсутствуют
953	491552.64	3203783.63	данные отсутствуют	данные отсутствуют
954	491792.96	3203994.41	данные отсутствуют	данные отсутствуют
955	492024.01	3204197.12	данные отсутствуют	данные отсутствуют
956	492000.94	3204222.57	данные отсутствуют	данные отсутствуют
957	491970.85	3204196.22	данные отсутствуют	данные отсутствуют
958	491782.79	3204030.92	данные отсутствуют	данные отсутствуют
959	491582.33	3203854.73	данные отсутствуют	данные отсутствуют
960	491278.66	3203587.76	данные отсутствуют	данные отсутствуют

Государственный регистратор		ФГИС ЕГРН
полное наименование должности	подпись	инициалы, фамилия

М.П.

Выписка из Единого государственного реестра недвижимости об объекте недвижимости
Описание местоположения земельного участка

Земельный участок			
<small>(вид объекта недвижимости)</small>			
Лист № __ Раздела 3.2	Всего листов раздела 3.2 : __	Всего разделов: __	Всего листов выписки: __
21.05.2020.№ 99/2020/329590283			
Кадастровый номер:		47:06:000000:1(единое землепользование)	

Сведения о характерных точках границы земельного участка				
Система координат				
Зона №				
Номер точки	Координаты		Описание закрепления на местности	Средняя квадратическая погрешность определения координат характерных точек границ земельного участка, м
	X	Y		
1	2	3	4	5
961	491255.05	3203593.16	данные отсутствуют	данные отсутствуют
962	491161.87	3203511.83	данные отсутствуют	данные отсутствуют
963	491199.22	3203506.33	данные отсутствуют	данные отсутствуют
964	491025	3203353.76	данные отсутствуют	данные отсутствуют
965	490919.47	3203261.18	данные отсутствуют	данные отсутствуют
966	490911.76	3203270.36	данные отсутствуют	данные отсутствуют
967	490829.5	3203197.96	данные отсутствуют	данные отсутствуют
968	490653.63	3203043.36	данные отсутствуют	данные отсутствуют
969	516489.88	3218593.36	данные отсутствуют	данные отсутствуют
970	516398.58	3218456.55	данные отсутствуют	данные отсутствуют
971	516391.98	3218460.9	данные отсутствуют	данные отсутствуют
972	516349.06	3218397.3	данные отсутствуют	данные отсутствуют
973	516333.93	3218379.31	данные отсутствуют	данные отсутствуют
974	516394.5	3218336.62	данные отсутствуют	данные отсутствуют
975	516413.3	3218357.89	данные отсутствуют	данные отсутствуют

Государственный регистратор		ФГИС ЕГРН
полное наименование должности	подпись	инициалы, фамилия

М.П.

Выписка из Единого государственного реестра недвижимости об объекте недвижимости
Описание местоположения земельного участка

Земельный участок			
(вид объекта недвижимости)			
Лист № __ Раздела 3.2	Всего листов раздела 3.2 : __	Всего разделов: __	Всего листов выписки: __
21.05.2020.№ 99/2020/329590283			
Кадастровый номер:		47:06:000000:1(единое землепользование)	

Сведения о характерных точках границы земельного участка				
Система координат				
Зона №				
Номер точки	Координаты		Описание закрепления на местности	Средняя квадратическая погрешность определения координат характерных точек границ земельного участка, м
	X	Y		
1	2	3	4	5
976	516504.4	3218478.46	данные отсутствуют	данные отсутствуют
977	516519.81	3218498.84	данные отсутствуют	данные отсутствуют
978	516504.1	3218537.86	данные отсутствуют	данные отсутствуют
979	516526.81	3218570.76	данные отсутствуют	данные отсутствуют
980	514021.44	3216031.89	данные отсутствуют	данные отсутствуют
981	514532.18	3216293.12	данные отсутствуют	данные отсутствуют
982	514834.41	3216448.3	данные отсутствуют	данные отсутствуют
983	514950.06	3216508.34	данные отсутствуют	данные отсутствуют
984	515006.64	3216540.47	данные отсутствуют	данные отсутствуют
985	515076.97	3216584.06	данные отсутствуют	данные отсутствуют
986	515145.68	3216631.88	данные отсутствуют	данные отсутствуют
987	515209.21	3216681.64	данные отсутствуют	данные отсутствуют
988	515270.96	3216735	данные отсутствуют	данные отсутствуют
989	515331.79	3216792.82	данные отсутствуют	данные отсутствуют
990	515386.6	3216850.5	данные отсутствуют	данные отсутствуют

Государственный регистратор		ФГИС ЕГРН
полное наименование должности	подпись	инициалы, фамилия

М.П.

Выписка из Единого государственного реестра недвижимости об объекте недвижимости
Описание местоположения земельного участка

Земельный участок			
(вид объекта недвижимости)			
Лист № __ Раздела 3.2	Всего листов раздела 3.2 : __	Всего разделов: __	Всего листов выписки: __
21.05.2020.№ 99/2020/329590283			
Кадастровый номер:		47:06:000000:1(единое землепользование)	

Сведения о характерных точках границы земельного участка				
Система координат				
Зона №				
Номер точки	Координаты		Описание закрепления на местности	Средняя квадратическая погрешность определения координат характерных точек границ земельного участка, м
	X	Y		
1	2	3	4	5
991	515445.04	3216917.54	данные отсутствуют	данные отсутствуют
992	515562.74	3217094.76	данные отсутствуют	данные отсутствуют
993	515678.42	3217271.68	данные отсутствуют	данные отсутствуют
994	515797	3217453.61	данные отсутствуют	данные отсутствуют
995	515913.81	3217632.09	данные отсутствуют	данные отсутствуют
996	516033.17	3217815.22	данные отсутствуют	данные отсутствуют
997	516120.68	3217948.82	данные отсутствуют	данные отсутствуют
998	516207.91	3218082.79	данные отсутствуют	данные отсутствуют
999	516297.32	3218221.62	данные отсутствуют	данные отсутствуют
1000	516336.99	3218284.94	данные отсутствуют	данные отсутствуют
1001	516360.73	3218298.47	данные отсутствуют	данные отсутствуют
1002	516391.15	3218332.85	данные отсутствуют	данные отсутствуют
1003	516330.62	3218375.39	данные отсутствуют	данные отсутствуют
1004	516301.95	3218341.32	данные отсутствуют	данные отсутствуют
1005	516265.8	3218365.79	данные отсутствуют	данные отсутствуют

Государственный регистратор		ФГИС ЕГРН
полное наименование должности	подпись	инициалы, фамилия

М.П.

Выписка из Единого государственного реестра недвижимости об объекте недвижимости
Описание местоположения земельного участка

Земельный участок			
<small>(вид объекта недвижимости)</small>			
Лист № __ Раздела 3.2	Всего листов раздела 3.2 : __	Всего разделов: __	Всего листов выписки: __
21.05.2020.№ 99/2020/329590283			
Кадастровый номер:		47:06:000000:1(единое землепользование)	

Сведения о характерных точках границы земельного участка				
Система координат				
Зона №				
Номер точки	Координаты		Описание закрепления на местности	Средняя квадратическая погрешность определения координат характерных точек границ земельного участка, м
	X	Y		
1	2	3	4	5
1006	516209.37	3218278.58	данные отсутствуют	данные отсутствуют
1007	516261.21	3218245.33	данные отсутствуют	данные отсутствуют
1008	516171.76	3218106.44	данные отсутствуют	данные отсутствуют
1009	516084.84	3217972.31	данные отсутствуют	данные отсутствуют
1010	515997.6	3217838.34	данные отсутствуют	данные отсутствуют
1011	515877.66	3217655.51	данные отсутствуют	данные отсутствуют
1012	515761.53	3217476.52	данные отсутствуют	данные отсутствуют
1013	515642.61	3217294.87	данные отсутствуют	данные отсутствуют
1014	515527.8	3217118.66	данные отсутствуют	данные отсутствуют
1015	515474.68	3217038.39	данные отсутствуют	данные отсутствуют
1016	515440.91	3216992.57	данные отсутствуют	данные отсутствуют
1017	515407.3	3216950.47	данные отсутствуют	данные отсутствуют
1018	515351.13	3216884.74	данные отсутствуют	данные отсутствуют
1019	515296.11	3216826.64	данные отсутствуют	данные отсутствуют
1020	515239.39	3216771.96	данные отсутствуют	данные отсутствуют

Государственный регистратор		ФГИС ЕГРН
полное наименование должности	подпись	инициалы, фамилия

М.П.

Выписка из Единого государственного реестра недвижимости об объекте недвижимости
Описание местоположения земельного участка

Земельный участок			
<small>(вид объекта недвижимости)</small>			
Лист № ___ Раздела 3.2	Всего листов раздела 3.2 : ___	Всего разделов: ___	Всего листов выписки: ___
21.05.2020.№ 99/2020/329590283			
Кадастровый номер:		47:06:000000:1(единое землепользование)	

Сведения о характерных точках границы земельного участка				
Система координат				
Зона №				
Номер точки	Координаты		Описание закрепления на местности	Средняя квадратическая погрешность определения координат характерных точек границ земельного участка, м
	X	Y		
1	2	3	4	5
1021	515160.56	3216744.62	данные отсутствуют	данные отсутствуют
1022	515063.18	3216671.35	данные отсутствуют	данные отсутствуют
1023	514966.99	3216609.89	данные отсутствуют	данные отсутствуют
1024	514981.79	3216583.29	данные отсутствуют	данные отсутствуют
1025	514925.49	3216551.07	данные отсутствуют	данные отсутствуют
1026	514810.17	3216490.48	данные отсутствуют	данные отсутствуют
1027	514517.54	3216340.85	данные отсутствуют	данные отсутствуют
1028	514284.42	3216220.18	данные отсутствуют	данные отсутствуют
1029	513999.02	3216073.31	данные отсутствуют	данные отсутствуют
1030	513811.11	3215975.53	данные отсутствуют	данные отсутствуют
1031	513715.43	3215926.27	данные отсутствуют	данные отсутствуют
1032	513430.15	3215781.15	данные отсутствуют	данные отсутствуют
1033	513145.22	3215635.54	данные отсутствуют	данные отсутствуют
1034	513084.83	3215634.05	данные отсутствуют	данные отсутствуют
1035	512851.2	3215512.98	данные отсутствуют	данные отсутствуют

Государственный регистратор		ФГИС ЕГРН
полное наименование должности	подпись	инициалы, фамилия

М.П.

Выписка из Единого государственного реестра недвижимости об объекте недвижимости
Описание местоположения земельного участка

Земельный участок			
(вид объекта недвижимости)			
Лист № __ Раздела 3.2	Всего листов раздела 3.2 : __	Всего разделов: __	Всего листов выписки: __
21.05.2020.№ 99/2020/329590283			
Кадастровый номер:		47:06:000000:1(единое землепользование)	

Сведения о характерных точках границы земельного участка				
Система координат				
Зона №				
Номер точки	Координаты		Описание закрепления на местности	Средняя квадратическая погрешность определения координат характерных точек границ земельного участка, м
	X	Y		
1	2	3	4	5
1036	512701.16	3215435.52	данные отсутствуют	данные отсутствуют
1037	512516.13	3215339.21	данные отсутствуют	данные отсутствуют
1038	512327.39	3215241.52	данные отсутствуют	данные отсутствуют
1039	512207.44	3215179.63	данные отсутствуют	данные отсутствуют
1040	512090.79	3215119.43	данные отсутствуют	данные отсутствуют
1041	512058.13	3215078.39	данные отсутствуют	данные отсутствуют
1042	511769.8	3214927.55	данные отсутствуют	данные отсутствуют
1043	511722.09	3214902.98	данные отсутствуют	данные отсутствуют
1044	511676.79	3214898.49	данные отсутствуют	данные отсутствуют
1045	511576.05	3214845.1	данные отсутствуют	данные отсутствуют
1046	511406.56	3214943	данные отсутствуют	данные отсутствуют
1047	501209.16	3209069.72	данные отсутствуют	данные отсутствуют
1048	500835.61	3208826.57	данные отсутствуют	данные отсутствуют
1049	500757.73	3208808.42	данные отсутствуют	данные отсутствуют
1050	500686.37	3208762.05	данные отсутствуют	данные отсутствуют

Государственный регистратор		ФГИС ЕГРН
полное наименование должности	подпись	инициалы, фамилия

М.П.

Выписка из Единого государственного реестра недвижимости об объекте недвижимости
Описание местоположения земельного участка

Земельный участок			
(вид объекта недвижимости)			
Лист № __ Раздела 3.2	Всего листов раздела 3.2 : __	Всего разделов: __	Всего листов выписки: __
21.05.2020.№ 99/2020/329590283			
Кадастровый номер:		47:06:000000:1(единое землепользование)	

Сведения о характерных точках границы земельного участка				
Система координат				
Зона №				
Номер точки	Координаты		Описание закрепления на местности	Средняя квадратическая погрешность определения координат характерных точек границ земельного участка, м
	X	Y		
1	2	3	4	5
1051	500655.98	3208709.38	данные отсутствуют	данные отсутствуют
1052	500537.95	3208633.89	данные отсутствуют	данные отсутствуют
1053	500218.46	3208428.61	данные отсутствуют	данные отсутствуют
1054	500006.46	3208291.81	данные отсутствуют	данные отсутствуют
1055	499998.21	3208304.11	данные отсутствуют	данные отсутствуют
1056	499767.18	3208155.43	данные отсутствуют	данные отсутствуют
1057	499531.98	3208004.5	данные отсутствуют	данные отсутствуют
1058	499296.19	3207852.93	данные отсутствуют	данные отсутствуют
1059	499196.25	3207787.37	данные отсутствуют	данные отсутствуют
1060	499134.15	3207734.18	данные отсутствуют	данные отсутствуют
1061	498820.85	3207532.02	данные отсутствуют	данные отсутствуют
1062	498481.28	3207314.41	данные отсутствуют	данные отсутствуют
1063	498388.76	3207255.12	данные отсутствуют	данные отсутствуют
1064	498373.42	3207279.3	данные отсутствуют	данные отсутствуют
1065	498193.37	3207163.84	данные отсутствуют	данные отсутствуют

Государственный регистратор		ФГИС ЕГРН
полное наименование должности	подпись	инициалы, фамилия

М.П.

Выписка из Единого государственного реестра недвижимости об объекте недвижимости
Описание местоположения земельного участка

Земельный участок			
<small>(вид объекта недвижимости)</small>			
Лист № __ Раздела 3.2	Всего листов раздела 3.2 : __	Всего разделов: __	Всего листов выписки: __
21.05.2020.№ 99/2020/329590283			
Кадастровый номер:		47:06:000000:1(единое землепользование)	

Сведения о характерных точках границы земельного участка				
Система координат				
Зона №				
Номер точки	Координаты		Описание закрепления на местности	Средняя квадратическая погрешность определения координат характерных точек границ земельного участка, м
	X	Y		
1	2	3	4	5
1066	498119.66	3207081.12	данные отсутствуют	данные отсутствуют
1067	497939.75	3206965.61	данные отсутствуют	данные отсутствуют
1068	497553.6	3206716.89	данные отсутствуют	данные отсутствуют
1069	497333.75	3206577.27	данные отсутствуют	данные отсутствуют
1070	497263.53	3206533.29	данные отсутствуют	данные отсутствуют
1071	497253.11	3206548.51	данные отсутствуют	данные отсутствуют
1072	497155.8	3206485.87	данные отсутствуют	данные отсутствуют
1073	497144.04	3206503.98	данные отсутствуют	данные отсутствуют
1074	497136.45	3206498.95	данные отсутствуют	данные отсутствуют
1075	497130.93	3206433.68	данные отсутствуют	данные отсутствуют
1076	497124.06	3206431.14	данные отсутствуют	данные отсутствуют
1077	497116.2	3206431.46	данные отсутствуют	данные отсутствуют
1078	497109.07	3206431.66	данные отсутствуют	данные отсутствуют
1079	497111.37	3206457.56	данные отсутствуют	данные отсутствуют
1080	497073.85	3206433.47	данные отсутствуют	данные отсутствуют

Государственный регистратор		ФГИС ЕГРН
полное наименование должности	подпись	инициалы, фамилия

М.П.

Выписка из Единого государственного реестра недвижимости об объекте недвижимости
Описание местоположения земельного участка

Земельный участок			
<small>(вид объекта недвижимости)</small>			
Лист № __ Раздела 3.2	Всего листов раздела 3.2 : __	Всего разделов: __	Всего листов выписки: __
21.05.2020.№ 99/2020/329590283			
Кадастровый номер:		47:06:000000:1(единое землепользование)	

Сведения о характерных точках границы земельного участка				
Система координат				
Зона №				
Номер точки	Координаты		Описание закрепления на местности	Средняя квадратическая погрешность определения координат характерных точек границ земельного участка, м
	X	Y		
1	2	3	4	5
1081	497084.01	3206417	данные отсутствуют	данные отсутствуют
1082	497016.63	3206371.11	данные отсутствуют	данные отсутствуют
1083	496976.36	3206354.79	данные отсутствуют	данные отсутствуют
1084	496888.92	3206292.66	данные отсутствуют	данные отсутствуют
1085	496798.51	3206235.54	данные отсутствуют	данные отсутствуют
1086	496700.65	3206194.61	данные отсутствуют	данные отсутствуют
1087	496616.84	3206146.54	данные отсутствуют	данные отсутствуют
1088	496524.65	3206103.31	данные отсутствуют	данные отсутствуют
1089	496431.04	3206076.32	данные отсутствуют	данные отсутствуют
1090	496335.66	3206085.41	данные отсутствуют	данные отсутствуют
1091	496261.4	3206092.06	данные отсутствуют	данные отсутствуют
1092	496122.79	3206097.89	данные отсутствуют	данные отсутствуют
1093	496121.36	3206016.45	данные отсутствуют	данные отсутствуют
1094	496126.35	3205998.48	данные отсутствуют	данные отсутствуют
1095	496129.01	3205882.94	данные отсутствуют	данные отсутствуют

Государственный регистратор		ФГИС ЕГРН
полное наименование должности	подпись	инициалы, фамилия

М.П.

Выписка из Единого государственного реестра недвижимости об объекте недвижимости
Описание местоположения земельного участка

Земельный участок			
(вид объекта недвижимости)			
Лист № __ Раздела 3.2	Всего листов раздела 3.2 : __	Всего разделов: __	Всего листов выписки: __
21.05.2020.№ 99/2020/329590283			
Кадастровый номер:		47:06:000000:1(единое землепользование)	

Сведения о характерных точках границы земельного участка				
Система координат				
Зона №				
Номер точки	Координаты		Описание закрепления на местности	Средняя квадратическая погрешность определения координат характерных точек границ земельного участка, м
	X	Y		
1	2	3	4	5
1096	496124.05	3205837.61	данные отсутствуют	данные отсутствуют
1097	496222.71	3205797.41	данные отсутствуют	данные отсутствуют
1098	496335.95	3205790.21	данные отсутствуют	данные отсутствуют
1099	496483.35	3205785.45	данные отсутствуют	данные отсутствуют
1100	496608.16	3205817.92	данные отсутствуют	данные отсутствуют
1101	496735.12	3205872.73	данные отсутствуют	данные отсутствуют
1102	496849.62	3205948.89	данные отсутствуют	данные отсутствуют
1103	496923.78	3206031.83	данные отсутствуют	данные отсутствуют
1104	497044.12	3206181.91	данные отсутствуют	данные отсутствуют
1105	497019.82	3206302.51	данные отсутствуют	данные отсутствуют
1106	497047.6	3206322.5	данные отсутствуют	данные отсутствуют
1107	497063.9	3206298.3	данные отсутствуют	данные отсутствуют
1108	497081.24	3206309.98	данные отсутствуют	данные отсутствуют
1109	497101.82	3206382.99	данные отсутствуют	данные отсутствуют
1110	497110.9	3206391.63	данные отсутствуют	данные отсутствуют

Государственный регистратор		ФГИС ЕГРН
полное наименование должности	подпись	инициалы, фамилия

М.П.

Выписка из Единого государственного реестра недвижимости об объекте недвижимости
Описание местоположения земельного участка

Земельный участок			
<small>(вид объекта недвижимости)</small>			
Лист № __ Раздела 3.2	Всего листов раздела 3.2 : __	Всего разделов: __	Всего листов выписки: __
21.05.2020.№ 99/2020/329590283			
Кадастровый номер:		47:06:000000:1(единое землепользование)	

Сведения о характерных точках границы земельного участка				
Система координат				
Зона №				
Номер точки	Координаты		Описание закрепления на местности	Средняя квадратическая погрешность определения координат характерных точек границ земельного участка, м
	X	Y		
1	2	3	4	5
1111	497118.5	3206389.68	данные отсутствуют	данные отсутствуют
1112	497128.37	3206391.59	данные отсутствуют	данные отсутствуют
1113	497285.99	3206491.82	данные отсутствуют	данные отсутствуют
1114	497575.29	3206680.18	данные отсутствуют	данные отсутствуют
1115	497693.68	3206692.15	данные отсутствуют	данные отсутствуют
1116	497991.81	3206883.03	данные отсутствуют	данные отсутствуют
1117	498055.98	3206981	данные отсутствуют	данные отсутствуют
1118	498414.51	3207212.74	данные отсутствуют	данные отсутствуют
1119	498533.43	3207289.57	данные отсутствуют	данные отсутствуют
1120	498847.17	3207490.3	данные отсутствуют	данные отсутствуют
1121	499074.22	3207636.94	данные отсутствуют	данные отсутствуют
1122	499160.58	3207692.72	данные отсутствуют	данные отсутствуют
1123	499231.03	3207728.09	данные отсутствуют	данные отсутствуют
1124	499340.09	3207785.85	данные отсутствуют	данные отсутствуют
1125	499575.17	3207937.26	данные отсутствуют	данные отсутствуют

Государственный регистратор		ФГИС ЕГРН
полное наименование должности	подпись	инициалы, фамилия

М.П.

Выписка из Единого государственного реестра недвижимости об объекте недвижимости
Описание местоположения земельного участка

Земельный участок			
(вид объекта недвижимости)			
Лист № __ Раздела 3.2	Всего листов раздела 3.2 : __	Всего разделов: __	Всего листов выписки: __
21.05.2020.№ 99/2020/329590283			
Кадастровый номер:		47:06:000000:1(единое землепользование)	

Сведения о характерных точках границы земельного участка				
Система координат				
Зона №				
Номер точки	Координаты		Описание закрепления на местности	Средняя квадратическая погрешность определения координат характерных точек границ земельного участка, м
	X	Y		
1	2	3	4	5
1126	499810.7	3208088.44	данные отсутствуют	данные отсутствуют
1127	500042.06	3208237.23	данные отсутствуют	данные отсутствуют
1128	500034.53	3208248.89	данные отсутствуют	данные отсутствуют
1129	500246.3	3208385.38	данные отсутствуют	данные отсутствуют
1130	500565.73	3208591.12	данные отсутствуют	данные отсутствуют
1131	500612.59	3208578.2	данные отсутствуют	данные отсутствуют
1132	500815.09	3208720.8	данные отсутствуют	данные отсутствуют
1133	500862.9	3208784.94	данные отсутствуют	данные отсутствуют
1134	501236.66	3209028.75	данные отсутствуют	данные отсутствуют
1135	492602.57	3204738.08	данные отсутствуют	данные отсутствуют
1136	492346.91	3204525.36	данные отсутствуют	данные отсутствуют
1137	492158.45	3204360.51	данные отсутствуют	данные отсутствуют
1138	490390.53	3202762.46	данные отсутствуют	данные отсутствуют
1139	490409.11	3202735.05	данные отсутствуют	данные отсутствуют
1140	490699.49	3202991	данные отсутствуют	данные отсутствуют

Государственный регистратор		ФГИС ЕГРН
полное наименование должности	подпись	инициалы, фамилия

М.П.

Выписка из Единого государственного реестра недвижимости об объекте недвижимости
Описание местоположения земельного участка

Земельный участок			
<small>(вид объекта недвижимости)</small>			
Лист № __ Раздела 3.2	Всего листов раздела 3.2 : __	Всего разделов: __	Всего листов выписки: __
21.05.2020.№ 99/2020/329590283			
Кадастровый номер:		47:06:000000:1(единое землепользование)	

Сведения о характерных точках границы земельного участка				
Система координат				
Зона №				
Номер точки	Координаты		Описание закрепления на местности	Средняя квадратическая погрешность определения координат характерных точек границ земельного участка, м
	X	Y		
1	2	3	4	5
1141	490957.46	3203217.6	данные отсутствуют	данные отсутствуют
1142	490947.27	3203229.9	данные отсутствуют	данные отсутствуют
1143	491271.27	3203513.8	данные отсутствуют	данные отсутствуют
1144	491323.47	3203514.26	данные отсутствуют	данные отсутствуют
1145	491404.74	3203586.71	данные отсутствуют	данные отсутствуют
1146	491375.26	3203587.42	данные отсутствуют	данные отсутствуют
1147	491624.63	3203807.24	данные отсутствуют	данные отсутствуют
1148	491825.09	3203982.43	данные отсутствуют	данные отсутствуют
1149	492013.24	3204147.61	данные отсутствуют	данные отсутствуют
1150	492200.81	3204312.08	данные отсутствуют	данные отсутствуют
1151	492388.9	3204476.64	данные отсутствуют	данные отсутствуют
1152	492629.13	3204706.34	данные отсутствуют	данные отсутствуют
1153	492793.35	3204848.5	данные отсутствуют	данные отсутствуют
1154	493018.67	3205046.92	данные отсутствуют	данные отсутствуют
1155	493154.71	3205162.01	данные отсутствуют	данные отсутствуют

Государственный регистратор		ФГИС ЕГРН
полное наименование должности	подпись	инициалы, фамилия

М.П.

Выписка из Единого государственного реестра недвижимости об объекте недвижимости
Описание местоположения земельного участка

Земельный участок			
<small>(вид объекта недвижимости)</small>			
Лист № __ Раздела 3.2	Всего листов раздела 3.2 : __	Всего разделов: __	Всего листов выписки: __
21.05.2020.№ 99/2020/329590283			
Кадастровый номер:		47:06:000000:1(единое землепользование)	

Сведения о характерных точках границы земельного участка				
Система координат				
Зона №				
Номер точки	Координаты		Описание закрепления на местности	Средняя квадратическая погрешность определения координат характерных точек границ земельного участка, м
	X	Y		
1	2	3	4	5
1156	493225.84	3205215.12	данные отсутствуют	данные отсутствуют
1157	493272.56	3205219.24	данные отсутствуют	данные отсутствуют
1158	493289	3205230.26	данные отсутствуют	данные отсутствуют
1159	493314.06	3205275.31	данные отсутствуют	данные отсутствуют
1160	493448.84	3205355.9	данные отсутствуют	данные отсутствуют
1161	493440.4	3205371.12	данные отсутствуют	данные отсутствуют
1162	493531.33	3205417.49	данные отсутствуют	данные отсутствуют
1163	493613.88	3205454.75	данные отсутствуют	данные отсутствуют
1164	493677.62	3205481.42	данные отсутствуют	данные отсутствуют
1165	493674.11	3205506.66	данные отсутствуют	данные отсутствуют
1166	493574.93	3205465.94	данные отсутствуют	данные отсутствуют
1167	493510.49	3205435.71	данные отсутствуют	данные отсутствуют
1168	493448.96	3205404.16	данные отсутствуют	данные отсутствуют
1169	493385.43	3205368.26	данные отсутствуют	данные отсутствуют
1170	493294.74	3205313.2	данные отсутствуют	данные отсутствуют

Государственный регистратор		ФГИС ЕГРН
полное наименование должности	подпись	инициалы, фамилия

М.П.

Выписка из Единого государственного реестра недвижимости об объекте недвижимости
Описание местоположения земельного участка

Земельный участок			
<small>(вид объекта недвижимости)</small>			
Лист № __ Раздела 3.2	Всего листов раздела 3.2 : __	Всего разделов: __	Всего листов выписки: __
21.05.2020.№ 99/2020/329590283			
Кадастровый номер:		47:06:0000000:1(единое землепользование)	

Сведения о характерных точках границы земельного участка				
Система координат				
Зона №				
Номер точки	Координаты		Описание закрепления на местности	Средняя квадратическая погрешность определения координат характерных точек границ земельного участка, м
	X	Y		
1	2	3	4	5
1171	493249.88	3205304.47	данные отсутствуют	данные отсутствуют
1172	493685.86	3205484.38	данные отсутствуют	данные отсутствуют
1173	493727.42	3205501.31	данные отсутствуют	данные отсутствуют
1174	493778.11	3205519.18	данные отсутствуют	данные отсутствуют
1175	493773.56	3205537.7	данные отсутствуют	данные отсутствуют
1176	493769.66	3205536.91	данные отсутствуют	данные отсутствуют
1177	493764.6	3205550.35	данные отсутствуют	данные отсутствуют
1178	493754.87	3205558.31	данные отсутствуют	данные отсутствуют
1179	493727.55	3205570.08	данные отсутствуют	данные отсутствуют
1180	493713.97	3205522.97	данные отсутствуют	данные отсутствуют
1181	493680.5	3205509.37	данные отсутствуют	данные отсутствуют
1182	524306.77	3226486.88	данные отсутствуют	0.3
1183	524274.19	3226447.69	данные отсутствуют	0.3
1184	524248.62	3226416.92	данные отсутствуют	0.3
1185	524243.23	3226409.32	данные отсутствуют	0.3

Государственный регистратор		ФГИС ЕГРН
полное наименование должности	подпись	инициалы, фамилия

М.П.

Выписка из Единого государственного реестра недвижимости об объекте недвижимости
Описание местоположения земельного участка

Земельный участок			
<small>(вид объекта недвижимости)</small>			
Лист № __ Раздела 3.2	Всего листов раздела 3.2 : __	Всего разделов: __	Всего листов выписки: __
21.05.2020.№ 99/2020/329590283			
Кадастровый номер:		47:06:000000:1(единое землепользование)	

Сведения о характерных точках границы земельного участка				
Система координат				
Зона №				
Номер точки	Координаты		Описание закрепления на местности	Средняя квадратическая погрешность определения координат характерных точек границ земельного участка, м
	X	Y		
1	2	3	4	5
1186	524205.05	3226355.63	данные отсутствуют	0.3
1187	524161.23	3226272.29	данные отсутствуют	0.3
1188	524136.7	3226196.14	данные отсутствуют	0.3
1189	524120.61	3226103.8	данные отсутствуют	0.3
1190	524118.91	3226093.97	данные отсутствуют	0.3
1191	524118.46	3226091.42	данные отсутствуют	0.3
1192	524118.84	3225969.79	данные отсутствуют	0.3
1193	524149.78	3225597.56	данные отсутствуют	0.3
1194	524151.73	3225465.02	данные отсутствуют	0.3
1195	524149.72	3225329.9	данные отсутствуют	0.3
1196	524143.25	3225235.39	данные отсутствуют	0.3
1197	524131.15	3225165.26	данные отсутствуют	0.3
1198	524111.06	3225098.75	данные отсутствуют	0.3
1199	524087.3	3225041.54	данные отсутствуют	0.3
1200	524052.02	3224977.64	данные отсутствуют	0.3

Государственный регистратор		ФГИС ЕГРН
полное наименование должности	подпись	инициалы, фамилия

М.П.

Выписка из Единого государственного реестра недвижимости об объекте недвижимости
Описание местоположения земельного участка

Земельный участок			
<small>(вид объекта недвижимости)</small>			
Лист № ___ Раздела 3.2	Всего листов раздела 3.2 : ___	Всего разделов: ___	Всего листов выписки: ___
21.05.2020.№ 99/2020/329590283			
Кадастровый номер:		47:06:000000:1(единое землепользование)	

Сведения о характерных точках границы земельного участка				
Система координат				
Зона №				
Номер точки	Координаты		Описание закрепления на местности	Средняя квадратическая погрешность определения координат характерных точек границ земельного участка, м
	X	Y		
1	2	3	4	5
1201	524014.23	3224924.26	данные отсутствуют	0.3
1202	523966.57	3224869.12	данные отсутствуют	0.3
1203	523909.93	3224816.04	данные отсутствуют	0.3
1204	523864.61	3224780.26	данные отсутствуют	0.3
1205	523805.26	3224740.56	данные отсутствуют	0.3
1206	523585.76	3224604.9	данные отсутствуют	0.3
1207	523329.76	3224448.98	данные отсутствуют	0.3
1208	523339	3224433.68	данные отсутствуют	данные отсутствуют
1209	523595.49	3224590.96	данные отсутствуют	данные отсутствуют
1210	523843.65	3224744.6	данные отсутствуют	данные отсутствуют
1211	523908.97	3224792.83	данные отсутствуют	данные отсутствуют
1212	523974.68	3224853.57	данные отсутствуют	данные отсутствуют
1213	524030.44	3224917.28	данные отсутствуют	данные отсутствуют
1214	524080.35	3224990.98	данные отсутствуют	данные отсутствуют
1215	524123.25	3225081.83	данные отсутствуют	данные отсутствуют

Государственный регистратор		ФГИС ЕГРН
полное наименование должности	подпись	инициалы, фамилия

М.П.

Выписка из Единого государственного реестра недвижимости об объекте недвижимости
Описание местоположения земельного участка

Земельный участок			
<small>(вид объекта недвижимости)</small>			
Лист № __ Раздела 3.2	Всего листов раздела 3.2 : __	Всего разделов: __	Всего листов выписки: __
21.05.2020.№ 99/2020/329590283			
Кадастровый номер:		47:06:000000:1(единое землепользование)	

Сведения о характерных точках границы земельного участка				
Система координат				
Зона №				
Номер точки	Координаты		Описание закрепления на местности	Средняя квадратическая погрешность определения координат характерных точек границ земельного участка, м
	X	Y		
1	2	3	4	5
1216	524148.43	3225163.8	данные отсутствуют	данные отсутствуют
1217	524159.55	3225224.28	данные отсутствуют	данные отсутствуют
1218	524166.03	3225299.88	данные отсутствуют	данные отсутствуют
1219	524168.6	3225409.46	данные отсутствуют	данные отсутствуют
1220	524169.14	3225488.11	данные отсутствуют	данные отсутствуют
1221	524198.24	3225549.94	данные отсутствуют	данные отсутствуют
1222	524194.88	3225620.58	данные отсутствуют	данные отсутствуют
1223	524165.3	3225680.12	данные отсутствуют	данные отсутствуют
1224	524152.89	3225891.81	данные отсутствуют	данные отсутствуют
1225	524142.81	3225896.78	данные отсутствуют	данные отсутствуют
1226	524138.55	3225904.88	данные отсутствуют	данные отсутствуют
1227	524137.93	3225918.66	данные отсутствуют	данные отсутствуют
1228	524143.25	3225928.55	данные отсутствуют	данные отсутствуют
1229	524151.25	3225932.08	данные отсутствуют	данные отсутствуют
1230	524146.52	3226047.2	данные отсутствуют	данные отсутствуют

Государственный регистратор		ФГИС ЕГРН
полное наименование должности	подпись	инициалы, фамилия

М.П.

Выписка из Единого государственного реестра недвижимости об объекте недвижимости
Описание местоположения земельного участка

Земельный участок			
<small>(вид объекта недвижимости)</small>			
Лист № __ Раздела 3.2	Всего листов раздела 3.2 : __	Всего разделов: __	Всего листов выписки: __
21.05.2020.№ 99/2020/329590283			
Кадастровый номер:		47:06:0000000:1(единое землепользование)	

Сведения о характерных точках границы земельного участка				
Система координат				
Зона №				
Номер точки	Координаты		Описание закрепления на местности	Средняя квадратическая погрешность определения координат характерных точек границ земельного участка, м
	X	Y		
1	2	3	4	5
1231	524149.89	3226088.44	данные отсутствуют	данные отсутствуют
1232	524150.72	3226098.57	данные отсутствуют	данные отсутствуют
1233	524151.58	3226109.07	данные отсутствуют	данные отсутствуют
1234	524162.73	3226180.78	данные отсутствуют	данные отсутствуют
1235	524182.24	3226239.49	данные отсутствуют	данные отсутствуют
1236	524218.86	3226317.63	данные отсутствуют	данные отсутствуют
1237	524267.46	3226391.88	данные отсутствуют	данные отсутствуют
1238	524287.11	3226421.89	данные отсутствуют	данные отсутствуют
1239	524296.34	3226432.67	данные отсутствуют	данные отсутствуют
1240	524324.39	3226465.44	данные отсутствуют	данные отсутствуют
1241	524318.01	3226478.78	данные отсутствуют	данные отсутствуют
1242	524289.08	3226499.78	данные отсутствуют	0.3
1243	524285.42	3226495.63	данные отсутствуют	0.3
1244	524278.06	3226498.09	данные отсутствуют	0.3
1245	524267.11	3226497.73	данные отсутствуют	0.3

Государственный регистратор		ФГИС ЕГРН
полное наименование должности	подпись	инициалы, фамилия

М.П.

Выписка из Единого государственного реестра недвижимости об объекте недвижимости
Описание местоположения земельного участка

Земельный участок			
<small>(вид объекта недвижимости)</small>			
Лист № __ Раздела 3.2	Всего листов раздела 3.2 : __	Всего разделов: __	Всего листов выписки: __
21.05.2020.№ 99/2020/329590283			
Кадастровый номер:		47:06:0000000:1(единое землепользование)	

Сведения о характерных точках границы земельного участка				
Система координат				
Зона №				
Номер точки	Координаты		Описание закрепления на местности	Средняя квадратическая погрешность определения координат характерных точек границ земельного участка, м
	X	Y		
1	2	3	4	5
1246	524247.26	3226482.51	данные отсутствуют	0.3
1247	524239.06	3226473.92	данные отсутствуют	0.3
1248	524204.19	3226437.42	данные отсутствуют	0.3
1249	524182.21	3226414.42	данные отсутствуют	0.3
1250	524155.54	3226391.86	данные отсутствуют	0.3
1251	524068.62	3226298.72	данные отсутствуют	0.3
1252	524025.21	3226204.89	данные отсутствуют	0.3
1253	524067.37	3226185.35	данные отсутствуют	0.3
1254	524109.93	3226164.93	данные отсутствуют	0.3
1255	524102.58	3226106.8	данные отсутствуют	0.3
1256	524101.32	3226096.91	данные отсутствуют	0.3
1257	524098.99	3226078.45	данные отсутствуют	0.3
1258	524099.1	3226005.82	данные отсутствуют	0.3
1259	524105.38	3225868.61	данные отсутствуют	0.3
1260	524118.24	3225679.09	данные отсутствуют	0.3

Государственный регистратор		ФГИС ЕГРН
полное наименование должности	подпись	инициалы, фамилия

М.П.

Выписка из Единого государственного реестра недвижимости об объекте недвижимости
Описание местоположения земельного участка

Земельный участок			
<small>(вид объекта недвижимости)</small>			
Лист № __ Раздела 3.2	Всего листов раздела 3.2 : __	Всего разделов: __	Всего листов выписки: __
21.05.2020.№ 99/2020/329590283			
Кадастровый номер:		47:06:0000000:1(единое землепользование)	

Сведения о характерных точках границы земельного участка				
Система координат				
Зона №				
Номер точки	Координаты		Описание закрепления на местности	Средняя квадратическая погрешность определения координат характерных точек границ земельного участка, м
	X	Y		
1	2	3	4	5
1261	524108.97	3225679.06	данные отсутствуют	0.3
1262	524111.59	3225644.6	данные отсутствуют	0.3
1263	524120.76	3225644.69	данные отсутствуют	0.3
1264	524123.15	3225618.35	данные отсутствуют	0.3
1265	524126.01	3225548.47	данные отсутствуют	0.3
1266	524124.92	3225359.31	данные отсутствуют	0.3
1267	524123.36	3225304.16	данные отсутствуют	0.3
1268	524117.88	3225232.13	данные отсутствуют	0.3
1269	524109.37	3225186.59	данные отсутствуют	0.3
1270	524106.98	3225173.81	данные отсутствуют	0.3
1271	524082.57	3225095.68	данные отсутствуют	0.3
1272	524044.37	3225015.15	данные отсутствуют	0.3
1273	523997.88	3224945.25	данные отсутствуют	0.3
1274	523945.2	3224884.25	данные отсутствуют	0.3
1275	523882.76	3224826.64	данные отсутствуют	0.3

Государственный регистратор		ФГИС ЕГРН
полное наименование должности	подпись	инициалы, фамилия

М.П.

Выписка из Единого государственного реестра недвижимости об объекте недвижимости
Описание местоположения земельного участка

Земельный участок			
<small>(вид объекта недвижимости)</small>			
Лист № ___ Раздела 3.2	Всего листов раздела 3.2 : ___	Всего разделов: ___	Всего листов выписки: ___
21.05.2020.№ 99/2020/329590283			
Кадастровый номер:		47:06:0000000:1(единое землепользование)	

Сведения о характерных точках границы земельного участка				
Система координат				
Зона №				
Номер точки	Координаты		Описание закрепления на местности	Средняя квадратическая погрешность определения координат характерных точек границ земельного участка, м
	X	Y		
1	2	3	4	5
1276	523819.99	3224780.22	данные отсутствуют	0.3
1277	523684.25	3224695.27	данные отсутствуют	0.3
1278	523435.93	3224543.15	данные отсутствуют	0.3
1279	523316.58	3224470	данные отсутствуют	0.3
1280	524461.95	3227225.99	данные отсутствуют	данные отсутствуют
1281	524444.06	3227223.22	данные отсутствуют	данные отсутствуют
1282	524452.58	3227169.6	данные отсутствуют	данные отсутствуют
1283	524478.66	3227005.42	данные отсутствуют	данные отсутствуют
1284	524483.73	3226935.27	данные отсутствуют	данные отсутствуют
1285	524478.44	3226843.11	данные отсутствуют	данные отсутствуют
1286	524461.11	3226756.34	данные отсутствуют	данные отсутствуют
1287	524431.34	3226669.27	данные отсутствуют	данные отсутствуют
1288	524389	3226589.22	данные отсутствуют	данные отсутствуют
1289	524373.06	3226569.25	данные отсутствуют	данные отсутствуют
1290	524341.86	3226530.18	данные отсутствуют	данные отсутствуют

Государственный регистратор		ФГИС ЕГРН
полное наименование должности	подпись	инициалы, фамилия

М.П.

Выписка из Единого государственного реестра недвижимости об объекте недвижимости
Описание местоположения земельного участка

Земельный участок			
<small>(вид объекта недвижимости)</small>			
Лист № __ Раздела 3.2	Всего листов раздела 3.2 : __	Всего разделов: __	Всего листов выписки: __
21.05.2020.№ 99/2020/329590283			
Кадастровый номер:		47:06:000000:1(единое землепользование)	

Сведения о характерных точках границы земельного участка				
Система координат				
Зона №				
Номер точки	Координаты		Описание закрепления на местности	Средняя квадратическая погрешность определения координат характерных точек границ земельного участка, м
	X	Y		
1	2	3	4	5
1291	524310.67	3226491.1	данные отсутствуют	данные отсутствуют
1292	524317.74	3226484.29	данные отсутствуют	данные отсутствуют
1293	524332.95	3226481.93	данные отсутствуют	данные отсутствуют
1294	524344.33	3226488.73	данные отсутствуют	данные отсутствуют
1295	524360.88	3226512.03	данные отсутствуют	данные отсутствуют
1296	524390.22	3226553.33	данные отсутствуют	данные отсутствуют
1297	524412.28	3226584.38	данные отсутствуют	данные отсутствуют
1298	524444.96	3226645.54	данные отсутствуют	данные отсутствуют
1299	524467.36	3226704.36	данные отсутствуют	данные отсутствуют
1300	524497.45	3226820.84	данные отсутствуют	данные отсутствуют
1301	524502.21	3226869.92	данные отсутствуют	данные отсутствуют
1302	524504.57	3226978.09	данные отсутствуют	данные отсутствуют
1303	524496.43	3227048.39	данные отсутствуют	данные отсутствуют
1304	524488.49	3227064.71	данные отсутствуют	данные отсутствуют
1305	524465.93	3227216.56	данные отсутствуют	данные отсутствуют

Государственный регистратор		ФГИС ЕГРН
полное наименование должности	подпись	инициалы, фамилия

М.П.

Выписка из Единого государственного реестра недвижимости об объекте недвижимости
Описание местоположения земельного участка

Земельный участок			
<small>(вид объекта недвижимости)</small>			
Лист № __ Раздела 3.2	Всего листов раздела 3.2 : __	Всего разделов: __	Всего листов выписки: __
21.05.2020.№ 99/2020/329590283			
Кадастровый номер:		47:06:0000000:1(единое землепользование)	

Сведения о характерных точках границы земельного участка				
Система координат				
Зона №				
Номер точки	Координаты		Описание закрепления на местности	Средняя квадратическая погрешность определения координат характерных точек границ земельного участка, м
	X	Y		
1	2	3	4	5
1306	524458.03	3227235.91	данные отсутствуют	данные отсутствуют
1307	524451.07	3227256.51	данные отсутствуют	данные отсутствуют
1308	524443.53	3227286.45	данные отсутствуют	данные отсутствуют
1309	524440.04	3227306.54	данные отсутствуют	данные отсутствуют
1310	524444.86	3227307.44	данные отсутствуют	данные отсутствуют
1311	524448.46	3227287.51	данные отсутствуют	данные отсутствуют
1312	524455.83	3227257.75	данные отсутствуют	данные отсутствуют
1313	524462.94	3227236.69	данные отсутствуют	данные отсутствуют
1314	524403.55	3227636.65	данные отсутствуют	данные отсутствуют
1315	524406.8	3227914.85	данные отсутствуют	данные отсутствуют
1316	524328.87	3227915.71	данные отсутствуют	данные отсутствуют
1317	524353.32	3227772.23	данные отсутствуют	данные отсутствуют
1318	524355.64	3227758.04	данные отсутствуют	данные отсутствуют
1319	524358.63	3227739.41	данные отсутствуют	данные отсутствуют
1320	524360.82	3227725.76	данные отсутствуют	данные отсутствуют

Государственный регистратор		ФГИС ЕГРН
полное наименование должности	подпись	инициалы, фамилия

М.П.

Выписка из Единого государственного реестра недвижимости об объекте недвижимости
Описание местоположения земельного участка

Земельный участок			
<small>(вид объекта недвижимости)</small>			
Лист № __ Раздела 3.2	Всего листов раздела 3.2 : __	Всего разделов: __	Всего листов выписки: __
21.05.2020.№ 99/2020/329590283			
Кадастровый номер:		47:06:000000:1(единое землепользование)	

Сведения о характерных точках границы земельного участка				
Система координат				
Зона №				
Номер точки	Координаты		Описание закрепления на местности	Средняя квадратическая погрешность определения координат характерных точек границ земельного участка, м
	X	Y		
1	2	3	4	5
1321	524362.88	3227712.94	данные отсутствуют	данные отсутствуют
1322	524364.68	3227701.78	данные отсутствуют	данные отсутствуют
1323	524367.78	3227682.47	данные отсутствуют	данные отсутствуют
1324	524377.65	3227621	данные отсутствуют	данные отсутствуют
1325	524401.69	3227471.35	данные отсутствуют	данные отсутствуют
1326	524427.23	3227328.36	данные отсутствуют	данные отсутствуют
1327	524310.56	3228841.07	данные отсутствуют	данные отсутствуют
1328	524372.37	3228839.64	данные отсутствуют	данные отсутствуют
1329	524372.52	3228817.37	данные отсутствуют	данные отсутствуют
1330	524364.74	3228687.16	данные отсутствуют	данные отсутствуют
1331	524369.82	3228666.74	данные отсутствуют	данные отсутствуют
1332	524367.07	3228581.31	данные отсутствуют	данные отсутствуют
1333	524358.79	3228469.99	данные отсутствуют	данные отсутствуют
1334	524347.42	3228270.66	данные отсутствуют	данные отсутствуют
1335	524345.59	3228129.85	данные отсутствуют	данные отсутствуют

Государственный регистратор		ФГИС ЕГРН
полное наименование должности	подпись	инициалы, фамилия

М.П.

Выписка из Единого государственного реестра недвижимости об объекте недвижимости
Описание местоположения земельного участка

Земельный участок			
<small>(вид объекта недвижимости)</small>			
Лист № __ Раздела 3.2	Всего листов раздела 3.2 : __	Всего разделов: __	Всего листов выписки: __
21.05.2020.№ 99/2020/329590283			
Кадастровый номер:		47:06:000000:1(единое землепользование)	

Сведения о характерных точках границы земельного участка				
Система координат				
Зона №				
Номер точки	Координаты		Описание закрепления на местности	Средняя квадратическая погрешность определения координат характерных точек границ земельного участка, м
	X	Y		
1	2	3	4	5
1336	524343.3	3228067.98	данные отсутствуют	данные отсутствуют
1337	524337.83	3228068.32	данные отсутствуют	данные отсутствуют
1338	524341.65	3228009.13	данные отсутствуют	данные отсутствуют
1339	524364.03	3228008.86	данные отсутствуют	данные отсутствуют
1340	524367.89	3227961.34	данные отсутствуют	данные отсутствуют
1341	524407.34	3227961.22	данные отсутствуют	данные отсутствуют
1342	524302.07	3228082.78	данные отсутствуют	данные отсутствуют
1343	524290.04	3228162.65	данные отсутствуют	данные отсутствуют
1344	524282	3228283.34	данные отсутствуют	данные отсутствуют
1345	524283.54	3228331.97	данные отсутствуют	данные отсутствуют
1346	524293.01	3228528.37	данные отсутствуют	данные отсутствуют
1347	524301.28	3228663.99	данные отсутствуют	данные отсутствуют
1348	524306.6	3228750.07	данные отсутствуют	данные отсутствуют
1349	524372.08	3228883.26	данные отсутствуют	данные отсутствуют
1350	524378.54	3228902.98	данные отсутствуют	данные отсутствуют

Государственный регистратор		ФГИС ЕГРН
полное наименование должности	подпись	инициалы, фамилия

М.П.

Выписка из Единого государственного реестра недвижимости об объекте недвижимости
Описание местоположения земельного участка

Земельный участок			
(вид объекта недвижимости)			
Лист № __ Раздела 3.2	Всего листов раздела 3.2 : __	Всего разделов: __	Всего листов выписки: __
21.05.2020.№ 99/2020/329590283			
Кадастровый номер:		47:06:000000:1(единое землепользование)	

Сведения о характерных точках границы земельного участка				
Система координат				
Зона №				
Номер точки	Координаты		Описание закрепления на местности	Средняя квадратическая погрешность определения координат характерных точек границ земельного участка, м
	X	Y		
1	2	3	4	5
1351	524395.82	3228926.51	данные отсутствуют	данные отсутствуют
1352	524465.03	3228999.41	данные отсутствуют	данные отсутствуют
1353	524582.33	3229102.28	данные отсутствуют	данные отсутствуют
1354	524685.43	3229187.62	данные отсутствуют	данные отсутствуют
1355	524697.61	3229197.71	данные отсутствуют	данные отсутствуют
1356	524764.44	3229253.03	данные отсутствуют	данные отсутствуют
1357	524806.67	3229287.98	данные отсутствуют	данные отсутствуют
1358	524832.06	3229310.08	данные отсутствуют	данные отсутствуют
1359	524841.25	3229318.08	данные отсутствуют	данные отсутствуют
1360	524868.04	3229341.39	данные отсутствуют	данные отсутствуют
1361	524875.28	3229347.7	данные отсутствуют	данные отсутствуют
1362	524911.03	3229378.82	данные отсутствуют	данные отсутствуют
1363	524960.93	3229440.01	данные отсутствуют	данные отсутствуют
1364	524938.01	3229362.06	данные отсутствуют	данные отсутствуют
1365	524931.56	3229309.88	данные отсутствуют	данные отсутствуют

Государственный регистратор		ФГИС ЕГРН
полное наименование должности	подпись	инициалы, фамилия

М.П.

Выписка из Единого государственного реестра недвижимости об объекте недвижимости
Описание местоположения земельного участка

Земельный участок			
(вид объекта недвижимости)			
Лист № __ Раздела 3.2	Всего листов раздела 3.2 : __	Всего разделов: __	Всего листов выписки: __
21.05.2020.№ 99/2020/329590283			
Кадастровый номер:		47:06:000000:1(единое землепользование)	

Сведения о характерных точках границы земельного участка				
Система координат				
Зона №				
Номер точки	Координаты		Описание закрепления на местности	Средняя квадратическая погрешность определения координат характерных точек границ земельного участка, м
	X	Y		
1	2	3	4	5
1366	524944.11	3229092.59	данные отсутствуют	данные отсутствуют
1367	524953.03	3228984.78	данные отсутствуют	данные отсутствуют
1368	524968.68	3228989.13	данные отсутствуют	данные отсутствуют
1369	524967.55	3229007.94	данные отсутствуют	данные отсутствуют
1370	524964.4	3229060.57	данные отсутствуют	данные отсутствуют
1371	524949.77	3229304.48	данные отсутствуют	данные отсутствуют
1372	524949.85	3229348.16	данные отсутствуют	данные отсутствуют
1373	524955.69	3229394.66	данные отсутствуют	данные отсутствуют
1374	524997.61	3229533.73	данные отсутствуют	данные отсутствуют
1375	525088.51	3229784.72	данные отсутствуют	данные отсутствуют
1376	525104.39	3229829.59	данные отсутствуют	данные отсутствуют
1377	525139.21	3229936.47	данные отсутствуют	данные отсутствуют
1378	525153.7	3229975.55	данные отсутствуют	данные отсутствуют
1379	525313.84	3230340.1	данные отсутствуют	данные отсутствуют
1380	525308.89	3230342.21	данные отсутствуют	данные отсутствуют

Государственный регистратор		ФГИС ЕГРН
полное наименование должности	подпись	инициалы, фамилия

М.П.

Выписка из Единого государственного реестра недвижимости об объекте недвижимости
Описание местоположения земельного участка

Земельный участок			
(вид объекта недвижимости)			
Лист № ___ Раздела 3.2	Всего листов раздела 3.2 : ___	Всего разделов: ___	Всего листов выписки: ___
21.05.2020.№ 99/2020/329590283			
Кадастровый номер:		47:06:000000:1(единое землепользование)	

Сведения о характерных точках границы земельного участка				
Система координат				
Зона №				
Номер точки	Координаты		Описание закрепления на местности	Средняя квадратическая погрешность определения координат характерных точек границ земельного участка, м
	X	Y		
1	2	3	4	5
1381	525148.09	3229977.6	данные отсутствуют	данные отсутствуют
1382	525133.48	3229938.11	данные отсутствуют	данные отсутствуют
1383	525098.89	3229831.91	данные отсутствуют	данные отсутствуют
1384	525083.52	3229786.41	данные отсутствуют	данные отсутствуют
1385	525071.3	3229790.54	данные отсутствуют	данные отсутствуют
1386	524970.33	3229491.5	данные отсутствуют	данные отсутствуют
1387	524940.11	3229434.85	данные отсутствуют	данные отсутствуют
1388	524909.99	3229456.71	данные отсутствуют	данные отсутствуют
1389	524897.25	3229457.38	данные отсутствуют	данные отсутствуют
1390	524895.34	3229443.72	данные отсутствуют	данные отсутствуют
1391	524890.44	3229427.52	данные отсутствуют	данные отсутствуют
1392	524883.92	3229388.8	данные отсутствуют	данные отсутствуют
1393	524899.28	3229385.78	данные отсутствуют	данные отсутствуют
1394	524873.17	3229364.06	данные отсутствуют	данные отсутствуют
1395	524865.88	3229358.01	данные отсутствуют	данные отсутствуют

Государственный регистратор		ФГИС ЕГРН
полное наименование должности	подпись	инициалы, фамилия

М.П.

Выписка из Единого государственного реестра недвижимости об объекте недвижимости
Описание местоположения земельного участка

Земельный участок			
(вид объекта недвижимости)			
Лист № __ Раздела 3.2	Всего листов раздела 3.2 : __	Всего разделов: __	Всего листов выписки: __
21.05.2020.№ 99/2020/329590283			
Кадастровый номер:		47:06:000000:1(единое землепользование)	

Сведения о характерных точках границы земельного участка				
Система координат				
Зона №				
Номер точки	Координаты		Описание закрепления на местности	Средняя квадратическая погрешность определения координат характерных точек границ земельного участка, м
	X	Y		
1	2	3	4	5
1396	524850.74	3229345.42	данные отсутствуют	данные отсутствуют
1397	524839.16	3229335.79	данные отсутствуют	данные отсутствуют
1398	524829.87	3229328.07	данные отсутствуют	данные отсутствуют
1399	524828.14	3229326.62	данные отсутствуют	данные отсутствуют
1400	524710.49	3229228.8	данные отсутствуют	данные отсутствуют
1401	524697.29	3229217.82	данные отсутствуют	данные отсутствуют
1402	524653	3229181	данные отсутствуют	данные отсутствуют
1403	524680.61	3229222.97	данные отсутствуют	данные отсутствуют
1404	524700.75	3229264.42	данные отсутствуют	данные отсутствуют
1405	524714.24	3229310.42	данные отсутствуют	данные отсутствуют
1406	524720.19	3229354.25	данные отсутствуют	данные отсутствуют
1407	524721.52	3229399.06	данные отсутствуют	данные отсутствуют
1408	524728.29	3229472.77	данные отсутствуют	данные отсутствуют
1409	524768.62	3229615.77	данные отсутствуют	данные отсутствуют
1410	524769.45	3229618.69	данные отсутствуют	данные отсутствуют

Государственный регистратор		ФГИС ЕГРН
полное наименование должности	подпись	инициалы, фамилия

М.П.

Выписка из Единого государственного реестра недвижимости об объекте недвижимости
Описание местоположения земельного участка

Земельный участок			
(вид объекта недвижимости)			
Лист № __ Раздела 3.2	Всего листов раздела 3.2 : __	Всего разделов: __	Всего листов выписки: __
21.05.2020.№ 99/2020/329590283			
Кадастровый номер:		47:06:0000000:1(единое землепользование)	

Сведения о характерных точках границы земельного участка				
Система координат				
Зона №				
Номер точки	Координаты		Описание закрепления на местности	Средняя квадратическая погрешность определения координат характерных точек границ земельного участка, м
	X	Y		
1	2	3	4	5
1411	524772.42	3229629.24	данные отсутствуют	данные отсутствуют
1412	524798.45	3229721.54	данные отсутствуют	данные отсутствуют
1413	524820.81	3229792.35	данные отсутствуют	данные отсутствуют
1414	524836.7	3229825.04	данные отсутствуют	данные отсутствуют
1415	524891.48	3229926.89	данные отсутствуют	данные отсутствуют
1416	524886.83	3229929.59	данные отсутствуют	данные отсутствуют
1417	524815.73	3229796.5	данные отсутствуют	данные отсутствуют
1418	524767.73	3229630.54	данные отсутствуют	данные отсутствуют
1419	524763.84	3229617.1	данные отсутствуют	данные отсутствуют
1420	524730.33	3229501.27	данные отсутствуют	данные отсутствуют
1421	524725.23	3229479.73	данные отсутствуют	данные отсутствуют
1422	524719.47	3229438.67	данные отсутствуют	данные отсутствуют
1423	524713.99	3229340.96	данные отсутствуют	данные отсутствуют
1424	524703.11	3229287.4	данные отсутствуют	данные отсутствуют
1425	524695.85	3229266.09	данные отсутствуют	данные отсутствуют

Государственный регистратор		ФГИС ЕГРН
полное наименование должности	подпись	инициалы, фамилия

М.П.

Выписка из Единого государственного реестра недвижимости об объекте недвижимости
Описание местоположения земельного участка

Земельный участок			
<small>(вид объекта недвижимости)</small>			
Лист № ___ Раздела 3.2	Всего листов раздела 3.2 : ___	Всего разделов: ___	Всего листов выписки: ___
21.05.2020.№ 99/2020/329590283			
Кадастровый номер:		47:06:000000:1(единое землепользование)	

Сведения о характерных точках границы земельного участка				
Система координат				
Зона №				
Номер точки	Координаты		Описание закрепления на местности	Средняя квадратическая погрешность определения координат характерных точек границ земельного участка, м
	X	Y		
1	2	3	4	5
1426	524675.46	3229225.43	данные отсутствуют	данные отсутствуют
1427	524672.01	3229220.57	данные отсутствуют	данные отсутствуют
1428	524656.58	3229198.79	данные отсутствуют	данные отсутствуют
1429	524648.71	3229186.13	данные отсутствуют	данные отсутствуют
1430	524609.68	3229143.83	данные отсутствуют	данные отсутствуют
1431	524575.68	3229111.65	данные отсутствуют	данные отсутствуют
1432	524561.12	3229123.52	данные отсутствуют	данные отсутствуют
1433	524545.26	3229104.76	данные отсутствуют	данные отсутствуют
1434	524528.21	3229070.55	данные отсутствуют	данные отсутствуют
1435	524500.25	3229044.23	данные отсутствуют	данные отсутствуют
1436	524493.3	3229054.33	данные отсутствуют	данные отсутствуют
1437	524509.88	3229067.01	данные отсутствуют	данные отсутствуют
1438	524507.71	3229089.65	данные отсутствуют	данные отсутствуют
1439	524509.96	3229115.7	данные отсутствуют	данные отсутствуют
1440	524524.63	3229213.87	данные отсутствуют	данные отсутствуют

Государственный регистратор		ФГИС ЕГРН
полное наименование должности	подпись	инициалы, фамилия

М.П.

Выписка из Единого государственного реестра недвижимости об объекте недвижимости
Описание местоположения земельного участка

Земельный участок			
<small>(вид объекта недвижимости)</small>			
Лист № __ Раздела 3.2	Всего листов раздела 3.2 : __	Всего разделов: __	Всего листов выписки: __
21.05.2020.№ 99/2020/329590283			
Кадастровый номер:		47:06:0000000:1(единое землепользование)	

Сведения о характерных точках границы земельного участка				
Система координат				
Зона №				
Номер точки	Координаты		Описание закрепления на местности	Средняя квадратическая погрешность определения координат характерных точек границ земельного участка, м
	X	Y		
1	2	3	4	5
1441	524542.91	3229283.01	данные отсутствуют	данные отсутствуют
1442	524553.31	3229304.48	данные отсутствуют	данные отсутствуют
1443	524571.39	3229322.36	данные отсутствуют	данные отсутствуют
1444	524622.12	3229322.08	данные отсутствуют	данные отсутствуют
1445	524636.83	3229332.3	данные отсутствуют	данные отсутствуют
1446	524640.23	3229357.71	данные отсутствуют	данные отсутствуют
1447	524630.55	3229384.54	данные отсутствуют	данные отсутствуют
1448	524638.22	3229448.71	данные отсутствуют	данные отсутствуют
1449	524642.13	3229480.79	данные отсутствуют	данные отсутствуют
1450	524645.98	3229521.03	данные отсутствуют	данные отсутствуют
1451	524568.06	3229530.58	данные отсутствуют	данные отсутствуют
1452	524580.54	3229571.36	данные отсутствуют	данные отсутствуют
1453	524646.82	3229657.69	данные отсутствуют	данные отсутствуют
1454	524694.01	3229720.86	данные отсутствуют	данные отсутствуют
1455	524893.61	3230063.73	данные отсутствуют	данные отсутствуют

Государственный регистратор		ФГИС ЕГРН
полное наименование должности	подпись	инициалы, фамилия

М.П.

Выписка из Единого государственного реестра недвижимости об объекте недвижимости
Описание местоположения земельного участка

Земельный участок			
<small>(вид объекта недвижимости)</small>			
Лист № __ Раздела 3.2	Всего листов раздела 3.2 : __	Всего разделов: __	Всего листов выписки: __
21.05.2020.№ 99/2020/329590283			
Кадастровый номер:		47:06:000000:1(единое землепользование)	

Сведения о характерных точках границы земельного участка				
Система координат				
Зона №				
Номер точки	Координаты		Описание закрепления на местности	Средняя квадратическая погрешность определения координат характерных точек границ земельного участка, м
	X	Y		
1	2	3	4	5
1456	524905.61	3230087.09	данные отсутствуют	данные отсутствуют
1457	524915.1	3230109	данные отсутствуют	данные отсутствуют
1458	524941.93	3230205.54	данные отсутствуют	данные отсутствуют
1459	524962.46	3230246.54	данные отсутствуют	данные отсутствуют
1460	525004.99	3230318.03	данные отсутствуют	данные отсутствуют
1461	525029.88	3230349	данные отсутствуют	данные отсутствуют
1462	525044.53	3230357.51	данные отсутствуют	данные отсутствуют
1463	525057.93	3230365.3	данные отсутствуют	данные отсутствуют
1464	525071.42	3230373.12	данные отсутствуют	данные отсутствуют
1465	525090.62	3230384.27	данные отсутствуют	данные отсутствуют
1466	525095.07	3230386.86	данные отсутствуют	данные отсутствуют
1467	525184.62	3230402.14	данные отсутствуют	данные отсутствуют
1468	525214.35	3230403	данные отсутствуют	данные отсутствуют
1469	525214.48	3230409.96	данные отсутствуют	данные отсутствуют
1470	525136.24	3230409.76	данные отсутствуют	данные отсутствуют

Государственный регистратор		ФГИС ЕГРН
полное наименование должности	подпись	инициалы, фамилия

М.П.

Выписка из Единого государственного реестра недвижимости об объекте недвижимости
Описание местоположения земельного участка

Земельный участок			
(вид объекта недвижимости)			
Лист № __ Раздела 3.2	Всего листов раздела 3.2 : __	Всего разделов: __	Всего листов выписки: __
21.05.2020.№ 99/2020/329590283			
Кадастровый номер:		47:06:000000:1(единое землепользование)	

Сведения о характерных точках границы земельного участка				
Система координат				
Зона №				
Номер точки	Координаты		Описание закрепления на местности	Средняя квадратическая погрешность определения координат характерных точек границ земельного участка, м
	X	Y		
1	2	3	4	5
1471	525112.57	3230414.88	данные отсутствуют	данные отсутствуют
1472	525098.88	3230417.84	данные отсутствуют	данные отсутствуют
1473	525085.42	3230420.75	данные отсутствуют	данные отсутствуют
1474	525047.13	3230436.84	данные отсутствуют	данные отсутствуют
1475	525010.31	3230466.22	данные отсутствуют	данные отсутствуют
1476	524992.09	3230492.81	данные отсутствуют	данные отсутствуют
1477	524965.38	3230556.4	данные отсутствуют	данные отсутствуют
1478	525072.87	3230734.37	данные отсутствуют	данные отсутствуют
1479	525062.32	3230741.9	данные отсутствуют	данные отсутствуют
1480	525058.53	3230756.03	данные отсутствуют	данные отсутствуют
1481	525063.51	3230764.86	данные отсутствуют	данные отсутствуют
1482	525078.4	3230767.46	данные отсутствуют	данные отсутствуют
1483	525089.62	3230762.1	данные отсутствуют	данные отсутствуют
1484	525097.68	3230775.45	данные отсутствуют	данные отсутствуют
1485	525104.98	3230787.54	данные отсутствуют	данные отсутствуют

Государственный регистратор		ФГИС ЕГРН
полное наименование должности	подпись	инициалы, фамилия

М.П.

Выписка из Единого государственного реестра недвижимости об объекте недвижимости
Описание местоположения земельного участка

Земельный участок			
<small>(вид объекта недвижимости)</small>			
Лист № __ Раздела 3.2	Всего листов раздела 3.2 : __	Всего разделов: __	Всего листов выписки: __
21.05.2020.№ 99/2020/329590283			
Кадастровый номер:		47:06:0000000:1(единое землепользование)	

Сведения о характерных точках границы земельного участка				
Система координат				
Зона №				
Номер точки	Координаты		Описание закрепления на местности	Средняя квадратическая погрешность определения координат характерных точек границ земельного участка, м
	X	Y		
1	2	3	4	5
1486	525113.44	3230801.53	данные отсутствуют	данные отсутствуют
1487	525078	3230800.45	данные отсутствуют	данные отсутствуют
1488	525069.64	3230800.2	данные отсутствуют	данные отсутствуют
1489	525064.4	3230791.22	данные отсутствуют	данные отсутствуют
1490	525051.14	3230768.53	данные отсутствуют	данные отсутствуют
1491	524853.35	3230429.92	данные отсутствуют	данные отсутствуют
1492	524573.39	3229951.83	данные отсутствуют	данные отсутствуют
1493	524447.98	3229736.64	данные отсутствуют	данные отсутствуют
1494	524410.43	3229658.25	данные отсутствуют	данные отсутствуют
1495	524383	3229583.7	данные отсутствуют	данные отсутствуют
1496	524375.58	3229556.22	данные отсутствуют	данные отсутствуют
1497	524357.75	3229486.53	данные отсутствуют	данные отсутствуют
1498	524345.19	3229403.66	данные отсутствуют	данные отсутствуют
1499	524334.53	3229242.83	данные отсутствуют	данные отсутствуют
1500	524319.86	3228986.83	данные отсутствуют	данные отсутствуют

Государственный регистратор		ФГИС ЕГРН
полное наименование должности	подпись	инициалы, фамилия

М.П.

Выписка из Единого государственного реестра недвижимости об объекте недвижимости
Описание местоположения земельного участка

Земельный участок			
(вид объекта недвижимости)			
Лист № __ Раздела 3.2	Всего листов раздела 3.2 : __	Всего разделов: __	Всего листов выписки: __
21.05.2020.№ 99/2020/329590283			
Кадастровый номер:		47:06:000000:1(единое землепользование)	

Сведения о характерных точках границы земельного участка				
Система координат				
Зона №				
Номер точки	Координаты		Описание закрепления на местности	Средняя квадратическая погрешность определения координат характерных точек границ земельного участка, м
	X	Y		
1	2	3	4	5
1501	524312.15	3228865.97	данные отсутствуют	данные отсутствуют
1502	524311.54	3228856.34	данные отсутствуют	данные отсутствуют
1503	527902.06	3240970.87	данные отсутствуют	данные отсутствуют
1504	527980.83	3241200.37	данные отсутствуют	данные отсутствуют
1505	527995.05	3241195.59	данные отсутствуют	данные отсутствуют
1506	528017.54	3241265.88	данные отсутствуют	данные отсутствуют
1507	528026.2	3241263.43	данные отсутствуют	данные отсутствуют
1508	528040.27	3241318.94	данные отсутствуют	данные отсутствуют
1509	528056.84	3241315.14	данные отсутствуют	данные отсутствуют
1510	528073.97	3241405.47	данные отсутствуют	данные отсутствуют
1511	528109.67	3241651.35	данные отсутствуют	данные отсутствуют
1512	528087.9	3241654.47	данные отсутствуют	данные отсутствуют
1513	528169.98	3242225.96	данные отсутствуют	данные отсутствуют
1514	528162.11	3242227.4	данные отсутствуют	данные отсутствуют
1515	528187.68	3242399.72	данные отсутствуют	данные отсутствуют

Государственный регистратор		ФГИС ЕГРН
полное наименование должности	подпись	инициалы, фамилия

М.П.

Выписка из Единого государственного реестра недвижимости об объекте недвижимости
Описание местоположения земельного участка

Земельный участок			
<small>(вид объекта недвижимости)</small>			
Лист № __ Раздела 3.2	Всего листов раздела 3.2 : __	Всего разделов: __	Всего листов выписки: __
21.05.2020.№ 99/2020/329590283			
Кадастровый номер:		47:06:000000:1(единое землепользование)	

Сведения о характерных точках границы земельного участка				
Система координат				
Зона №				
Номер точки	Координаты		Описание закрепления на местности	Средняя квадратическая погрешность определения координат характерных точек границ земельного участка, м
	X	Y		
1	2	3	4	5
1516	528175.34	3242402.87	данные отсутствуют	данные отсутствуют
1517	528184.81	3242444.72	данные отсутствуют	данные отсутствуют
1518	528253.24	3242648.91	данные отсутствуют	данные отсутствуют
1519	528256.94	3242647.32	данные отсутствуют	данные отсутствуют
1520	528339.91	3242846.03	данные отсутствуют	данные отсутствуют
1521	528440.17	3243093.45	данные отсутствуют	данные отсутствуют
1522	528460.49	3243085.02	данные отсутствуют	данные отсутствуют
1523	528546.91	3243268.81	данные отсутствуют	данные отсутствуют
1524	528629.31	3243467.11	данные отсутствуют	данные отсутствуют
1525	528609.45	3243475.35	данные отсутствуют	данные отсутствуют
1526	528634.85	3243709.45	данные отсутствуют	данные отсутствуют
1527	528467.72	3243329.5	данные отсутствуют	данные отсутствуют
1528	528473.73	3243327.01	данные отсутствуют	данные отсутствуют
1529	528379.41	3243118.66	данные отсутствуют	данные отсутствуют
1530	528393.06	3243113	данные отсутствуют	данные отсутствуют

Государственный регистратор		ФГИС ЕГРН
полное наименование должности	подпись	инициалы, фамилия

М.П.

Выписка из Единого государственного реестра недвижимости об объекте недвижимости
Описание местоположения земельного участка

Земельный участок			
<small>(вид объекта недвижимости)</small>			
Лист № __ Раздела 3.2	Всего листов раздела 3.2 : __	Всего разделов: __	Всего листов выписки: __
21.05.2020.№ 99/2020/329590283			
Кадастровый номер:		47:06:000000:1(единое землепользование)	

Сведения о характерных точках границы земельного участка				
Система координат				
Зона №				
Номер точки	Координаты		Описание закрепления на местности	Средняя квадратическая погрешность определения координат характерных точек границ земельного участка, м
	X	Y		
1	2	3	4	5
1531	528292.3	3242865.68	данные отсутствуют	данные отсутствуют
1532	528209.62	3242667.64	данные отсутствуют	данные отсутствуют
1533	528213.32	3242665.12	данные отсутствуют	данные отсутствуют
1534	528142.88	3242455.6	данные отсутствуют	данные отсутствуют
1535	528125.22	3242412.32	данные отсутствуют	данные отсутствуют
1536	528098.74	3242236.36	данные отсутствуют	данные отсутствуют
1537	528085.87	3242238.18	данные отсутствуют	данные отсутствуют
1538	528003.76	3241666.53	данные отсутствуют	данные отсутствуют
1539	527974.16	3241670.79	данные отсутствуют	данные отсутствуют
1540	527938.66	3241426.95	данные отсутствуют	данные отсутствуют
1541	527923.31	3241345.79	данные отсутствуют	данные отсутствуют
1542	527954.5	3241338.63	данные отсутствуют	данные отсутствуют
1543	527942.49	3241287.12	данные отсутствуют	данные отсутствуют
1544	527890.53	3241301.82	данные отсутствуют	данные отсутствуют
1545	527787.57	3240998.26	данные отсутствуют	данные отсутствуют

Государственный регистратор		ФГИС ЕГРН
полное наименование должности	подпись	инициалы, фамилия

М.П.

Выписка из Единого государственного реестра недвижимости об объекте недвижимости
Описание местоположения земельного участка

Земельный участок			
<small>(вид объекта недвижимости)</small>			
Лист № __ Раздела 3.2	Всего листов раздела 3.2 : __	Всего разделов: __	Всего листов выписки: __
21.05.2020.№ 99/2020/329590283			
Кадастровый номер:		47:06:000000:1(единое землепользование)	

Сведения о характерных точках границы земельного участка				
Система координат				
Зона №				
Номер точки	Координаты		Описание закрепления на местности	Средняя квадратическая погрешность определения координат характерных точек границ земельного участка, м
	X	Y		
1	2	3	4	5
1546	527847.75	3240976.46	данные отсутствуют	данные отсутствуют
1547	524224.4	3228280.61	данные отсутствуют	данные отсутствуют
1548	524294.7	3226506.6	данные отсутствуют	данные отсутствуют
1549	524298.06	3226510.58	данные отсутствуют	данные отсутствуют
1550	524296.04	3226521.08	данные отсутствуют	данные отсутствуют
1551	524296.64	3226528.56	данные отсутствуют	данные отсутствуют
1552	524302.83	3226544.98	данные отсутствуют	данные отсутствуют
1553	524313.21	3226558.44	данные отсутствуют	данные отсутствуют
1554	524335.73	3226587.63	данные отсутствуют	данные отсутствуют
1555	524344.04	3226597.86	данные отсутствуют	данные отсутствуют
1556	524369.46	3226629.13	данные отсутствуют	данные отсутствуют
1557	524389.1	3226653.33	данные отсутствуют	данные отсутствуют
1558	524406.32	3226688.98	данные отсутствуют	данные отсутствуют
1559	524420.72	3226726.02	данные отсутствуют	данные отсутствуют
1560	524435.37	3226776.83	данные отсутствуют	данные отсутствуют

Государственный регистратор		ФГИС ЕГРН
полное наименование должности	подпись	инициалы, фамилия

М.П.

Выписка из Единого государственного реестра недвижимости об объекте недвижимости
Описание местоположения земельного участка

Земельный участок			
<small>(вид объекта недвижимости)</small>			
Лист № __ Раздела 3.2	Всего листов раздела 3.2 : __	Всего разделов: __	Всего листов выписки: __
21.05.2020.№ 99/2020/329590283			
Кадастровый номер:		47:06:000000:1(единое землепользование)	

Сведения о характерных точках границы земельного участка				
Система координат				
Зона №				
Номер точки	Координаты		Описание закрепления на местности	Средняя квадратическая погрешность определения координат характерных точек границ земельного участка, м
	X	Y		
1	2	3	4	5
1561	524444.46	3226831.15	данные отсутствуют	данные отсутствуют
1562	524444.79	3226878.59	данные отсутствуют	данные отсутствуют
1563	524424.74	3227099.39	данные отсутствуют	данные отсутствуют
1564	524438.02	3227101.17	данные отсутствуют	данные отсутствуют
1565	524431.24	3227143.35	данные отсутствуют	данные отсутствуют
1566	524364.95	3227522.5	данные отсутствуют	данные отсутствуют
1567	524363.25	3227598.23	данные отсутствуют	данные отсутствуют
1568	524350.87	3227677	данные отсутствуют	данные отсутствуют
1569	524330.8	3227752.45	данные отсутствуют	данные отсутствуют
1570	524311.64	3227792.08	данные отсутствуют	данные отсутствуют
1571	524291.06	3227845.93	данные отсутствуют	данные отсутствуют
1572	524283.51	3227876.59	данные отсутствуют	данные отсутствуют
1573	524267.64	3227981.59	данные отсутствуют	данные отсутствуют
1574	524248.96	3228100.02	данные отсутствуют	данные отсутствуют
1575	524217.64	3228099.76	данные отсутствуют	данные отсутствуют

Государственный регистратор		ФГИС ЕГРН
полное наименование должности	подпись	инициалы, фамилия

М.П.

Выписка из Единого государственного реестра недвижимости об объекте недвижимости
Описание местоположения земельного участка

Земельный участок			
<small>(вид объекта недвижимости)</small>			
Лист № ___ Раздела 3.2	Всего листов раздела 3.2 : ___	Всего разделов: ___	Всего листов выписки: ___
21.05.2020.№ 99/2020/329590283			
Кадастровый номер:		47:06:000000:1(единое землепользование)	

Сведения о характерных точках границы земельного участка				
Система координат				
Зона №				
Номер точки	Координаты		Описание закрепления на местности	Средняя квадратическая погрешность определения координат характерных точек границ земельного участка, м
	X	Y		
1	2	3	4	5
1576	524223.01	3228223.02	данные отсутствуют	данные отсутствуют
1577	524224.42	3228253.35	данные отсутствуют	данные отсутствуют
1578	524213.28	3228846.65	данные отсутствуют	данные отсутствуют
1579	524224.25	3228414.71	данные отсутствуют	данные отсутствуют
1580	524199.38	3228415.06	данные отсутствуют	данные отсутствуют
1581	524206.17	3228520.34	данные отсутствуют	данные отсутствуют
1582	524206.18	3228522.42	данные отсутствуют	данные отсутствуют
1583	524211.3	3228779.38	данные отсутствуют	данные отсутствуют
1584	524241.23	3229564.57	данные отсутствуют	данные отсутствуют
1585	524213.22	3228861.92	данные отсутствуют	данные отсутствуют
1586	524213.18	3228872.01	данные отсутствуют	данные отсутствуют
1587	524213.01	3228912.15	данные отсутствуют	данные отсутствуют
1588	524207.48	3228998.93	данные отсутствуют	данные отсутствуют
1589	524235.51	3229536.77	данные отсутствуют	данные отсутствуют
1590	523838.25	3230527.78	данные отсутствуют	данные отсутствуют

Государственный регистратор		ФГИС ЕГРН
полное наименование должности	подпись	инициалы, фамилия

М.П.

Выписка из Единого государственного реестра недвижимости об объекте недвижимости
Описание местоположения земельного участка

Земельный участок			
<small>(вид объекта недвижимости)</small>			
Лист № __ Раздела 3.2	Всего листов раздела 3.2 : __	Всего разделов: __	Всего листов выписки: __
21.05.2020.№ 99/2020/329590283			
Кадастровый номер:		47:06:000000:1(единое землепользование)	

Сведения о характерных точках границы земельного участка				
Система координат				
Зона №				
Номер точки	Координаты		Описание закрепления на местности	Средняя квадратическая погрешность определения координат характерных точек границ земельного участка, м
	X	Y		
1	2	3	4	5
1591	523827.96	3230544.72	данные отсутствуют	данные отсутствуют
1592	523888.64	3230568.96	данные отсутствуют	данные отсутствуют
1593	523930.07	3230577.52	данные отсутствуют	данные отсутствуют
1594	523973.86	3230580.16	данные отсутствуют	данные отсутствуют
1595	524011.42	3230577.63	данные отсутствуют	данные отсутствуют
1596	524063.67	3230566.82	данные отсутствуют	данные отсутствуют
1597	524098.63	3230554.48	данные отсутствуют	данные отсутствуют
1598	524139.23	3230530.9	данные отсутствуют	данные отсутствуют
1599	524182.84	3230496.11	данные отсутствуют	данные отсутствуют
1600	524215.67	3230460.4	данные отсутствуют	данные отсутствуют
1601	524364.72	3230227	данные отсутствуют	данные отсутствуют
1602	524370.76	3230214.31	данные отсутствуют	данные отсутствуют
1603	524381.39	3230190.57	данные отсутствуют	данные отсутствуют
1604	524381.93	3230177.62	данные отсутствуют	данные отсутствуют
1605	524383.49	3230163.95	данные отсутствуют	данные отсутствуют

Государственный регистратор		ФГИС ЕГРН
полное наименование должности	подпись	инициалы, фамилия

М.П.

Выписка из Единого государственного реестра недвижимости об объекте недвижимости
Описание местоположения земельного участка

Земельный участок			
(вид объекта недвижимости)			
Лист № __ Раздела 3.2	Всего листов раздела 3.2 : __	Всего разделов: __	Всего листов выписки: __
21.05.2020.№ 99/2020/329590283			
Кадастровый номер:		47:06:000000:1(единое землепользование)	

Сведения о характерных точках границы земельного участка				
Система координат				
Зона №				
Номер точки	Координаты		Описание закрепления на местности	Средняя квадратическая погрешность определения координат характерных точек границ земельного участка, м
	X	Y		
1	2	3	4	5
1606	524387.93	3230151.45	данные отсутствуют	данные отсутствуют
1607	524391.61	3230142.46	данные отсутствуют	данные отсутствуют
1608	524389.9	3230151.74	данные отсутствуют	данные отсутствуют
1609	524387.44	3230165.14	данные отсутствуют	данные отсутствуют
1610	524385.9	3230180.7	данные отсутствуют	данные отсутствуют
1611	524389.33	3230173.05	данные отсутствуют	данные отсутствуют
1612	524389.89	3230171.79	данные отсутствуют	данные отсутствуют
1613	524397.91	3230153.86	данные отсутствуют	данные отсутствуют
1614	524398.67	3230149.87	данные отсутствуют	данные отсутствуют
1615	524403.43	3230125.05	данные отсутствуют	данные отсутствуют
1616	524407.65	3230076.69	данные отсутствуют	данные отсутствуют
1617	524400.68	3230014.63	данные отсутствуют	данные отсутствуют
1618	524405.63	3230014.13	данные отсутствуют	данные отсутствуют
1619	524391.3	3229911.4	данные отсутствуют	данные отсутствуют
1620	524383.82	3229847.02	данные отсутствуют	данные отсутствуют

Государственный регистратор		ФГИС ЕГРН
полное наименование должности	подпись	инициалы, фамилия

М.П.

Выписка из Единого государственного реестра недвижимости об объекте недвижимости
Описание местоположения земельного участка

Земельный участок			
<small>(вид объекта недвижимости)</small>			
Лист № ___ Раздела 3.2	Всего листов раздела 3.2 : ___	Всего разделов: ___	Всего листов выписки: ___
21.05.2020.№ 99/2020/329590283			
Кадастровый номер:		47:06:000000:1(единое землепользование)	

Сведения о характерных точках границы земельного участка				
Система координат				
Зона №				
Номер точки	Координаты		Описание закрепления на местности	Средняя квадратическая погрешность определения координат характерных точек границ земельного участка, м
	X	Y		
1	2	3	4	5
1621	524377.02	3229805.79	данные отсутствуют	данные отсутствуют
1622	524365.9	3229704.64	данные отсутствуют	данные отсутствуют
1623	524377.46	3229752.09	данные отсутствуют	данные отсутствуют
1624	524390.62	3229788.55	данные отсутствуют	данные отсутствуют
1625	524403.19	3229834.51	данные отсутствуют	данные отсутствуют
1626	524418.91	3229911.02	данные отсутствуют	данные отсутствуют
1627	524444.44	3230043.95	данные отсутствуют	данные отсутствуют
1628	524449.55	3230042.82	данные отсутствуют	данные отсутствуют
1629	524423.73	3229910.22	данные отсутствуют	данные отсутствуют
1630	524408.99	3229833.56	данные отсутствуют	данные отсутствуют
1631	524375.45	3229719.3	данные отсутствуют	данные отсутствуют
1632	524366.99	3229644.04	данные отсутствуют	данные отсутствуют
1633	524379.46	3229640.87	данные отсутствуют	данные отсутствуют
1634	524424.49	3229741.63	данные отсутствуют	данные отсутствуют
1635	525011.58	3230769.29	данные отсутствуют	данные отсутствуют

Государственный регистратор		ФГИС ЕГРН
полное наименование должности	подпись	инициалы, фамилия

М.П.

Выписка из Единого государственного реестра недвижимости об объекте недвижимости
Описание местоположения земельного участка

Земельный участок			
(вид объекта недвижимости)			
Лист № __ Раздела 3.2	Всего листов раздела 3.2 : __	Всего разделов: __	Всего листов выписки: __
21.05.2020.№ 99/2020/329590283			
Кадастровый номер:		47:06:000000:1(единое землепользование)	

Сведения о характерных точках границы земельного участка				
Система координат				
Зона №				
Номер точки	Координаты		Описание закрепления на местности	Средняя квадратическая погрешность определения координат характерных точек границ земельного участка, м
	X	Y		
1	2	3	4	5
1636	525034.29	3230757.29	данные отсутствуют	данные отсутствуют
1637	525050.51	3230784.89	данные отсутствуют	данные отсутствуют
1638	525028.69	3230799.23	данные отсутствуют	данные отсутствуют
1639	525046.86	3230799.66	данные отсутствуют	данные отсутствуют
1640	524245.14	3229583.77	данные отсутствуют	данные отсутствуют
1641	524296.05	3229666.65	данные отсутствуют	данные отсутствуют
1642	524318.48	3229692.76	данные отсутствуют	данные отсутствуют
1643	524335.92	3229719.3	данные отсутствуют	данные отсутствуют
1644	524344.8	3229738.21	данные отсутствуют	данные отсутствуют
1645	524345.62	3229737.88	данные отсутствуют	данные отсутствуют
1646	524349.24	3229745.79	данные отсутствуют	данные отсутствуют
1647	524351.55	3229744.72	данные отсутствуют	данные отсутствуют
1648	524353.77	3229749.7	данные отсутствуют	данные отсутствуют
1649	524351.48	3229750.74	данные отсутствуют	данные отсутствуют
1650	524354.33	3229756.89	данные отсутствуют	данные отсутствуют

Государственный регистратор		ФГИС ЕГРН
полное наименование должности	подпись	инициалы, фамилия

М.П.

Выписка из Единого государственного реестра недвижимости об объекте недвижимости
Описание местоположения земельного участка

Земельный участок			
<small>(вид объекта недвижимости)</small>			
Лист № __ Раздела 3.2	Всего листов раздела 3.2 : __	Всего разделов: __	Всего листов выписки: __
21.05.2020.№ 99/2020/329590283			
Кадастровый номер:		47:06:000000:1(единое землепользование)	

Сведения о характерных точках границы земельного участка				
Система координат				
Зона №				
Номер точки	Координаты		Описание закрепления на местности	Средняя квадратическая погрешность определения координат характерных точек границ земельного участка, м
	X	Y		
1	2	3	4	5
1651	524356.59	3229755.87	данные отсутствуют	данные отсутствуют
1652	524358.55	3229760.87	данные отсутствуют	данные отсутствуют
1653	524356.58	3229761.77	данные отсутствуют	данные отсутствуют
1654	524360.22	3229769.62	данные отсутствуют	данные отсутствуют
1655	524366.84	3229789.66	данные отсутствуют	данные отсутствуют
1656	524371.65	3229864.96	данные отсутствуют	данные отсутствуют
1657	524375.51	3229907.45	данные отсутствуют	данные отсутствуют
1658	524384.74	3229978.14	данные отсутствуют	данные отсутствуют
1659	524385.6	3229989.6	данные отсутствуют	данные отсутствуют
1660	524387.45	3229989.52	данные отсутствуют	данные отсутствуют
1661	524387.75	3229993.03	данные отсутствуют	данные отсутствуют
1662	524385.93	3229993.14	данные отсутствуют	данные отсутствуют
1663	524390.27	3230052.63	данные отсутствуют	данные отсутствуют
1664	524379.68	3230140.81	данные отсутствуют	данные отсутствуют
1665	524379.32	3230143.93	данные отсутствуют	данные отсутствуют

Государственный регистратор		ФГИС ЕГРН
полное наименование должности	подпись	инициалы, фамилия

М.П.

Выписка из Единого государственного реестра недвижимости об объекте недвижимости
Описание местоположения земельного участка

Земельный участок			
<small>(вид объекта недвижимости)</small>			
Лист № __ Раздела 3.2	Всего листов раздела 3.2 : __	Всего разделов: __	Всего листов выписки: __
21.05.2020.№ 99/2020/329590283			
Кадастровый номер:		47:06:000000:1(единое землепользование)	

Сведения о характерных точках границы земельного участка				
Система координат				
Зона №				
Номер точки	Координаты		Описание закрепления на местности	Средняя квадратическая погрешность определения координат характерных точек границ земельного участка, м
	X	Y		
1	2	3	4	5
1666	524366.62	3230176.44	данные отсутствуют	данные отсутствуют
1667	524347.45	3230216.94	данные отсутствуют	данные отсутствуют
1668	524294.55	3230299.92	данные отсутствуют	данные отсутствуют
1669	524226.06	3230407.34	данные отсутствуют	данные отсутствуют
1670	524231.06	3230412.6	данные отсутствуют	данные отсутствуют
1671	524205.06	3230452.01	данные отсутствуют	данные отсутствуют
1672	524167.94	3230491.78	данные отсутствуют	данные отсутствуют
1673	524128.07	3230514.3	данные отсутствуют	данные отсутствуют
1674	524090.31	3230536.28	данные отсутствуют	данные отсутствуют
1675	524045.96	3230550.64	данные отсутствуют	данные отсутствуют
1676	523979.22	3230560.14	данные отсутствуют	данные отсутствуют
1677	523937.33	3230558.19	данные отсутствуют	данные отсутствуют
1678	523897.55	3230550.65	данные отсутствуют	данные отсутствуют
1679	526494.81	3236467.62	данные отсутствуют	данные отсутствуют
1680	526485.42	3236472.76	данные отсутствуют	данные отсутствуют

Государственный регистратор		ФГИС ЕГРН
полное наименование должности	подпись	инициалы, фамилия

М.П.

Выписка из Единого государственного реестра недвижимости об объекте недвижимости
Описание местоположения земельного участка

Земельный участок			
<small>(вид объекта недвижимости)</small>			
Лист № __ Раздела 3.2	Всего листов раздела 3.2 : __	Всего разделов: __	Всего листов выписки: __
21.05.2020.№ 99/2020/329590283			
Кадастровый номер:		47:06:000000:1(единое землепользование)	

Сведения о характерных точках границы земельного участка				
Система координат				
Зона №				
Номер точки	Координаты		Описание закрепления на местности	Средняя квадратическая погрешность определения координат характерных точек границ земельного участка, м
	X	Y		
1	2	3	4	5
1681	526496.59	3236507.14	данные отсутствуют	данные отсутствуют
1682	526529.78	3236496.43	данные отсутствуют	данные отсутствуют
1683	526543.14	3236540.49	данные отсутствуют	данные отсутствуют
1684	526502.8	3236553.33	данные отсутствуют	данные отсутствуют
1685	526504.93	3236560.1	данные отсутствуют	данные отсутствуют
1686	526545.28	3236547.48	данные отсутствуют	данные отсутствуют
1687	526561.63	3236601.44	данные отсутствуют	данные отсутствуют
1688	526537.85	3236609.19	данные отсутствуют	данные отсутствуют
1689	526586.45	3236768.67	данные отсутствуют	данные отсутствуют
1690	526598.3	3236764.96	данные отсутствуют	данные отсутствуют
1691	526606.22	3236787.7	данные отсутствуют	данные отсутствуют
1692	526593.51	3236791.95	данные отсутствуют	данные отсутствуют
1693	526643.76	3236956.92	данные отсутствуют	данные отсутствуют
1694	526672.11	3237070.02	данные отсутствуют	данные отсутствуют
1695	526716.53	3237057.59	данные отсутствуют	данные отсутствуют

Государственный регистратор		ФГИС ЕГРН
полное наименование должности	подпись	инициалы, фамилия

М.П.

Выписка из Единого государственного реестра недвижимости об объекте недвижимости
Описание местоположения земельного участка

Земельный участок			
<small>(вид объекта недвижимости)</small>			
Лист № __ Раздела 3.2	Всего листов раздела 3.2 : __	Всего разделов: __	Всего листов выписки: __
21.05.2020.№ 99/2020/329590283			
Кадастровый номер:		47:06:0000000:1(единое землепользование)	

Сведения о характерных точках границы земельного участка				
Система координат				
Зона №				
Номер точки	Координаты		Описание закрепления на местности	Средняя квадратическая погрешность определения координат характерных точек границ земельного участка, м
	X	Y		
1	2	3	4	5
1696	526763.17	3237261.5	данные отсутствуют	данные отсутствуют
1697	526716.37	3237272.85	данные отсутствуют	данные отсутствуют
1698	526775.24	3237529.45	данные отсутствуют	данные отсутствуют
1699	526754.31	3237532.88	данные отсутствуют	данные отсутствуют
1700	526720.68	3237400.35	данные отсутствуют	данные отсутствуют
1701	526718.48	3237401.1	данные отсутствуют	данные отсутствуют
1702	526633.54	3237060.85	данные отсутствуют	данные отсутствуют
1703	526636.3	3237061.71	данные отсутствуют	данные отсутствуют
1704	526604.93	3236943.19	данные отсутствуют	данные отсутствуют
1705	526565.47	3236812.11	данные отсутствуют	данные отсутствуют
1706	526545.65	3236748.77	данные отсутствуют	данные отсутствуют
1707	526457	3236458.04	данные отсутствуют	данные отсутствуют
1708	526727.84	3237634.17	данные отсутствуют	данные отсутствуют
1709	526599.87	3237123.17	данные отсутствуют	данные отсутствуют
1710	526582.03	3237052.55	данные отсутствуют	данные отсутствуют

Государственный регистратор		ФГИС ЕГРН
полное наименование должности	подпись	инициалы, фамилия

М.П.

Выписка из Единого государственного реестра недвижимости об объекте недвижимости
Описание местоположения земельного участка

Земельный участок			
<small>(вид объекта недвижимости)</small>			
Лист № __ Раздела 3.2	Всего листов раздела 3.2 : __	Всего разделов: __	Всего листов выписки: __
21.05.2020.№ 99/2020/329590283			
Кадастровый номер:		47:06:000000:1(единое землепользование)	

Сведения о характерных точках границы земельного участка				
Система координат				
Зона №				
Номер точки	Координаты		Описание закрепления на местности	Средняя квадратическая погрешность определения координат характерных точек границ земельного участка, м
	X	Y		
1	2	3	4	5
1711	526563.23	3236978.17	данные отсутствуют	данные отсутствуют
1712	526500.27	3236755.18	данные отсутствуют	данные отсутствуют
1713	526449.93	3236578.13	данные отсутствуют	данные отсутствуют
1714	526469.91	3236570.97	данные отсутствуют	данные отсутствуют
1715	526467.76	3236564.52	данные отсутствуют	данные отсутствуют
1716	526448.06	3236571.75	данные отсутствуют	данные отсутствуют
1717	526404.72	3236421.18	данные отсутствуют	данные отсутствуют
1718	526353.16	3236296.54	данные отсутствуют	данные отсутствуют
1719	526316.01	3236229.43	данные отсутствуют	данные отсутствуют
1720	526273.39	3236164.51	данные отсутствуют	данные отсутствуют
1721	526173.33	3236027.83	данные отсутствуют	данные отсутствуют
1722	526129.12	3235955.33	данные отсутствуют	данные отсутствуют
1723	526102.62	3235969.39	данные отсутствуют	данные отсутствуют
1724	526066.01	3235888.59	данные отсутствуют	данные отсутствуют
1725	526034.65	3235720.44	данные отсутствуют	данные отсутствуют

Государственный регистратор		ФГИС ЕГРН
полное наименование должности	подпись	инициалы, фамилия

М.П.

Выписка из Единого государственного реестра недвижимости об объекте недвижимости
Описание местоположения земельного участка

Земельный участок			
<small>(вид объекта недвижимости)</small>			
Лист № __ Раздела 3.2	Всего листов раздела 3.2 : __	Всего разделов: __	Всего листов выписки: __
21.05.2020.№ 99/2020/329590283			
Кадастровый номер:		47:06:0000000:1(единое землепользование)	

Сведения о характерных точках границы земельного участка				
Система координат				
Зона №				
Номер точки	Координаты		Описание закрепления на местности	Средняя квадратическая погрешность определения координат характерных точек границ земельного участка, м
	X	Y		
1	2	3	4	5
1726	494458.22	3205723.01	данные отсутствуют	данные отсутствуют
1727	494346.13	3205689.79	данные отсутствуют	данные отсутствуют
1728	494050.24	3205602.07	данные отсутствуют	данные отсутствуют
1729	494050.66	3205600.77	данные отсутствуют	данные отсутствуют
1730	493886.65	3205551.93	данные отсутствуют	данные отсутствуют
1731	493689.41	3205467.93	данные отсутствуют	данные отсутствуют
1732	493727.49	3205483.55	данные отсутствуют	данные отсутствуют
1733	493779.03	3205487.23	данные отсутствуют	данные отсутствуют
1734	493819.59	3205467.9	данные отсутствуют	данные отсутствуют
1735	493825.12	3205469.56	Закрепление отсутствует	данные отсутствуют
1736	493835.9	3205472.79	Закрепление отсутствует	данные отсутствуют
1737	493866.61	3205481.98	данные отсутствуют	данные отсутствуют
1738	493802.15	3205493.37	данные отсутствуют	данные отсутствуют
1739	493791.5	3205496.42	данные отсутствуют	данные отсутствуют
1740	493783.31	3205502.71	данные отсутствуют	данные отсутствуют

Государственный регистратор		ФГИС ЕГРН
полное наименование должности	подпись	инициалы, фамилия

М.П.

Выписка из Единого государственного реестра недвижимости об объекте недвижимости
Описание местоположения земельного участка

Земельный участок			
(вид объекта недвижимости)			
Лист № __ Раздела 3.2	Всего листов раздела 3.2 : __	Всего разделов: __	Всего листов выписки: __
21.05.2020.№ 99/2020/329590283			
Кадастровый номер:		47:06:000000:1(единое землепользование)	

Сведения о характерных точках границы земельного участка				
Система координат				
Зона №				
Номер точки	Координаты		Описание закрепления на местности	Средняя квадратическая погрешность определения координат характерных точек границ земельного участка, м
	X	Y		
1	2	3	4	5
1741	493790.84	3205505.88	данные отсутствуют	данные отсутствуют
1742	493796.27	3205502.6	данные отсутствуют	данные отсутствуют
1743	493804.11	3205500.43	данные отсутствуют	данные отсутствуют
1744	493880.61	3205486.71	данные отсутствуют	данные отсутствуют
1745	493959.1	3205535.41	данные отсутствуют	данные отсутствуют
1746	494009.24	3205542.92	данные отсутствуют	данные отсутствуют
1747	494013.9	3205525.82	данные отсутствуют	данные отсутствуют
1748	494162.8	3205569.68	данные отсутствуют	данные отсутствуют
1749	494457.39	3205656.87	данные отсутствуют	данные отсутствуют
1750	494734.42	3205740.2	данные отсутствуют	данные отсутствуют
1751	494717.62	3205798.46	данные отсутствуют	данные отсутствуют
1752	494460.74	3205722.71	данные отсутствуют	данные отсутствуют
1753	494430.27	3205921.9	данные отсутствуют	данные отсутствуют
1754	494397.47	3205861.85	данные отсутствуют	данные отсутствуют
1755	494285.45	3205828.7	данные отсутствуют	данные отсутствуют

Государственный регистратор		ФГИС ЕГРН
полное наименование должности	подпись	инициалы, фамилия

М.П.

Выписка из Единого государственного реестра недвижимости об объекте недвижимости
Описание местоположения земельного участка

Земельный участок			
<small>(вид объекта недвижимости)</small>			
Лист № __ Раздела 3.2	Всего листов раздела 3.2 : __	Всего разделов: __	Всего листов выписки: __
21.05.2020.№ 99/2020/329590283			
Кадастровый номер:		47:06:000000:1(единое землепользование)	

Сведения о характерных точках границы земельного участка				
Система координат				
Зона №				
Номер точки	Координаты		Описание закрепления на местности	Средняя квадратическая погрешность определения координат характерных точек границ земельного участка, м
	X	Y		
1	2	3	4	5
1756	494231.26	3205807.63	данные отсутствуют	данные отсутствуют
1757	494207	3205798.69	данные отсутствуют	данные отсутствуют
1758	494209.62	3205789.88	данные отсутствуют	данные отсутствуют
1759	494235.26	3205799.32	данные отсутствуют	данные отсутствуют
1760	494251.86	3205791.16	данные отсутствуют	данные отсутствуют
1761	494257.21	3205777.26	данные отсутствуют	данные отсутствуют
1762	494221.74	3205764.18	данные отсутствуют	данные отсутствуют
1763	494204.82	3205804.84	данные отсутствуют	данные отсутствуют
1764	494185.2	3205799.04	данные отсутствуют	данные отсутствуют
1765	494190.1	3205783.45	данные отсутствуют	данные отсутствуют
1766	494193.43	3205784.7	данные отсутствуют	данные отсутствуют
1767	494200.7	3205763.83	данные отсутствуют	данные отсутствуют
1768	494137.51	3205743.83	данные отсутствуют	данные отсутствуют
1769	494127.83	3205783.06	данные отсутствуют	данные отсутствуют
1770	494094.25	3205772.12	данные отсутствуют	данные отсутствуют

Государственный регистратор		ФГИС ЕГРН
полное наименование должности	подпись	инициалы, фамилия

М.П.

Выписка из Единого государственного реестра недвижимости об объекте недвижимости
Описание местоположения земельного участка

Земельный участок			
<small>(вид объекта недвижимости)</small>			
Лист № __ Раздела 3.2	Всего листов раздела 3.2 : __	Всего разделов: __	Всего листов выписки: __
21.05.2020.№ 99/2020/329590283			
Кадастровый номер:		47:06:0000000:1(единое землепользование)	

Сведения о характерных точках границы земельного участка				
Система координат				
Зона №				
Номер точки	Координаты		Описание закрепления на местности	Средняя квадратическая погрешность определения координат характерных точек границ земельного участка, м
	X	Y		
1	2	3	4	5
1771	494091.08	3205755.67	данные отсутствуют	данные отсутствуют
1772	494081.66	3205733.82	данные отсутствуют	данные отсутствуют
1773	494068.78	3205716.85	данные отсутствуют	данные отсутствуют
1774	494053.54	3205704.09	данные отсутствуют	данные отсутствуют
1775	493803.11	3205562.33	данные отсутствуют	данные отсутствуют
1776	493783.89	3205548.82	данные отсутствуют	данные отсутствуют
1777	493780.22	3205544.99	данные отсутствуют	данные отсутствуют
1778	493777.86	3205538.55	данные отсутствуют	данные отсутствуют
1779	493533.88	3205396.95	данные отсутствуют	данные отсутствуют
1780	493649.84	3205451.4	данные отсутствуют	данные отсутствуют
1781	493680.13	3205464.07	данные отсутствуют	данные отсутствуют
1782	496022.88	3205983.96	данные отсутствуют	данные отсутствуют
1783	495811.25	3206017.08	данные отсутствуют	данные отсутствуют
1784	495707.19	3206027.74	данные отсутствуют	данные отсутствуют
1785	495584.71	3206026.11	данные отсутствуют	данные отсутствуют

Государственный регистратор		ФГИС ЕГРН
полное наименование должности	подпись	инициалы, фамилия

М.П.

Выписка из Единого государственного реестра недвижимости об объекте недвижимости
Описание местоположения земельного участка

Земельный участок			
<small>(вид объекта недвижимости)</small>			
Лист № __ Раздела 3.2	Всего листов раздела 3.2 : __	Всего разделов: __	Всего листов выписки: __
21.05.2020.№ 99/2020/329590283			
Кадастровый номер:		47:06:000000:1(единое землепользование)	

Сведения о характерных точках границы земельного участка				
Система координат				
Зона №				
Номер точки	Координаты		Описание закрепления на местности	Средняя квадратическая погрешность определения координат характерных точек границ земельного участка, м
	X	Y		
1	2	3	4	5
1786	495448.02	3206006.26	данные отсутствуют	данные отсутствуют
1787	495367.67	3205989.59	данные отсутствуют	данные отсутствуют
1788	495272.39	3205962.95	данные отсутствуют	данные отсутствуют
1789	495070.38	3205903.13	данные отсутствуют	данные отсутствуют
1790	495057.07	3205948.43	данные отсутствуют	данные отсутствуют
1791	494819.77	3205872.09	данные отсутствуют	данные отсутствуют
1792	494812.98	3205895.29	данные отсутствуют	данные отсутствуют
1793	494768.08	3205880.93	данные отсутствуют	данные отсутствуют
1794	494660.1	3205989.47	данные отсутствуют	данные отсутствуют
1795	494946.5	3205802.7	данные отсутствуют	данные отсутствуют
1796	494937.07	3205835.8	данные отсутствуют	данные отсутствуют
1797	495079.18	3205878.68	данные отсутствуют	данные отсутствуют
1798	495270.1	3205936.26	данные отсутствуют	данные отсутствуют
1799	495311.44	3205914.35	данные отсутствуют	данные отсутствуют
1800	495344.31	3205922.3	данные отсутствуют	данные отсутствуют

Государственный регистратор		ФГИС ЕГРН
полное наименование должности	подпись	инициалы, фамилия

М.П.

Выписка из Единого государственного реестра недвижимости об объекте недвижимости
Описание местоположения земельного участка

Земельный участок			
<small>(вид объекта недвижимости)</small>			
Лист № __ Раздела 3.2	Всего листов раздела 3.2 : __	Всего разделов: __	Всего листов выписки: __
21.05.2020.№ 99/2020/329590283			
Кадастровый номер:		47:06:000000:1(единое землепользование)	

Сведения о характерных точках границы земельного участка				
Система координат				
Зона №				
Номер точки	Координаты		Описание закрепления на местности	Средняя квадратическая погрешность определения координат характерных точек границ земельного участка, м
	X	Y		
1	2	3	4	5
1801	495478.96	3205942.83	данные отсутствуют	данные отсутствуют
1802	495591.32	3205947.24	данные отсутствуют	данные отсутствуют
1803	495680.5	3205941.07	данные отсутствуют	данные отсутствуют
1804	495993.82	3205880.65	данные отсутствуют	данные отсутствуют
1805	496037.02	3206101.43	данные отсутствуют	данные отсутствуют
1806	495794.6	3206118.75	данные отсутствуют	данные отсутствуют
1807	495622.96	3206103.62	данные отсутствуют	данные отсутствуют
1808	495463.51	3206071.51	данные отсутствуют	данные отсутствуют
1809	495395.6	3206049.38	данные отсутствуют	данные отсутствуют
1810	495333.09	3206027.39	данные отсутствуют	данные отсутствуют
1811	495299.67	3206013.41	данные отсутствуют	данные отсутствуют
1812	495258.8	3206002.84	данные отсутствуют	данные отсутствуют
1813	505122.66	3211708.55	данные отсутствуют	данные отсутствуют
1814	505112.24	3211698.17	данные отсутствуют	данные отсутствуют
1815	505075.62	3211674.92	данные отсутствуют	данные отсутствуют

Государственный регистратор		ФГИС ЕГРН
полное наименование должности	подпись	инициалы, фамилия

М.П.

Выписка из Единого государственного реестра недвижимости об объекте недвижимости
Описание местоположения земельного участка

Земельный участок			
<small>(вид объекта недвижимости)</small>			
Лист № __ Раздела 3.2	Всего листов раздела 3.2 : __	Всего разделов: __	Всего листов выписки: __
21.05.2020.№ 99/2020/329590283			
Кадастровый номер:		47:06:000000:1(единое землепользование)	

Сведения о характерных точках границы земельного участка				
Система координат				
Зона №				
Номер точки	Координаты		Описание закрепления на местности	Средняя квадратическая погрешность определения координат характерных точек границ земельного участка, м
	X	Y		
1	2	3	4	5
1816	505058.27	3211667.32	данные отсутствуют	данные отсутствуют
1817	505025.71	3211657.79	данные отсутствуют	данные отсутствуют
1818	504992.89	3211627.37	данные отсутствуют	данные отсутствуют
1819	504983.83	3211622.77	данные отсутствуют	данные отсутствуют
1820	504976.39	3211621.99	данные отсутствуют	данные отсутствуют
1821	504921.26	3211631.73	данные отсутствуют	данные отсутствуют
1822	505623.75	3212042.58	данные отсутствуют	данные отсутствуют
1823	505588.74	3212013.61	данные отсутствуют	данные отсутствуют

Государственный регистратор		ФГИС ЕГРН
полное наименование должности	подпись	инициалы, фамилия

М.П.

Выписка из Единого государственного реестра недвижимости об объекте недвижимости

Сведения о характеристиках объекта недвижимости

На основании запроса от 26.10.2021 г., поступившего на рассмотрение 26.10.2021 г., сообщаем, что согласно записям Единого государственного реестра недвижимости:

Земельный участок			
(вид объекта недвижимости)			
Лист № ___ Раздела 1	Всего листов раздела 1 : ___	Всего разделов: ___	Всего листов выписки: ___
26.10.2021.№ 99/2021/426899015			
Кадастровый номер:		47:06:0000000:7202	

Номер кадастрового квартала:	47:06:0000000
Дата присвоения кадастрового номера:	15.06.2015
Ранее присвоенный государственный учетный номер:	данные отсутствуют
Адрес:	Ленинградская область, Лодейнопольский муниципальный район, Свирьстройское городское поселение, г. п. Свирьстрой
Площадь:	12041 +/- 68кв. м
Кадастровая стоимость, руб.:	2862145.7
Кадастровые номера расположенных в пределах земельного участка объектов недвижимости:	47:06:0202002:1452, 47:06:0000000:7337
Кадастровые номера объектов недвижимости, из которых образован объект недвижимости:	данные отсутствуют
Кадастровые номера образованных объектов недвижимости:	данные отсутствуют
Сведения о включении объекта недвижимости в состав предприятия как имущественного комплекса:	

Государственный регистратор		ФГИС ЕГРН
полное наименование должности	подпись	инициалы, фамилия

М.П.

Выписка из Единого государственного реестра недвижимости об объекте недвижимости
Сведения о характеристиках объекта недвижимости

Земельный участок			
<small>(вид объекта недвижимости)</small>			
Лист № __ Раздела 1	Всего листов раздела 1 : __	Всего разделов: __	Всего листов выписки: __
26.10.2021.№ 99/2021/426899015			
Кадастровый номер:		47:06:0000000:7202	

Категория земель:	Земли населённых пунктов
Виды разрешенного использования:	под вынос воздушных линий 220 кВ из зоны строительства второй нитки шлюза Нижне-Свирского гидроузла
Сведения о кадастровом инженере:	Петрова Юлия Николаевна №47-11-0246
Сведения о лесах, водных объектах и об иных природных объектах, расположенных в пределах земельного участка:	данные отсутствуют
Сведения о том, что земельный участок полностью или частично расположен в границах зоны с особыми условиями использования территории или территории объекта культурного наследия	данные отсутствуют
Сведения о том, что земельный участок расположен в границах особой экономической зоны, территории опережающего социально-экономического развития, зоны территориального развития в Российской Федерации, игровой зоны:	данные отсутствуют
Сведения о том, что земельный участок расположен в границах особо охраняемой природной территории, охотничьих угодий, лесничеств, лесопарков:	данные отсутствуют
Сведения о результатах проведения государственного земельного надзора:	данные отсутствуют
Сведения о расположении земельного участка в границах территории, в отношении которой утвержден проект межевания территории:	данные отсутствуют

Государственный регистратор		ФГИС ЕГРН
полное наименование должности	подпись	инициалы, фамилия

М.П.

Выписка из Единого государственного реестра недвижимости об объекте недвижимости
Сведения о характеристиках объекта недвижимости

Земельный участок			
<small>(вид объекта недвижимости)</small>			
Лист № ___ Раздела 1	Всего листов раздела 1 : ___	Всего разделов: ___	Всего листов выписки: ___
26.10.2021 № 99/2021/426899015			
Кадастровый номер:		47:06:0000000:7202	

Условный номер земельного участка:	данные отсутствуют
Сведения о принятии акта и (или) заключении договора, предусматривающих предоставление в соответствии с земельным законодательством исполнительным органом государственной власти или органом местного самоуправления находящегося в государственной или муниципальной собственности земельного участка для строительства наемного дома социального использования или наемного дома коммерческого использования:	данные отсутствуют
Сведения о том, что земельный участок или земельные участки образованы на основании решения об изъятии земельного участка и (или) расположенного на нем объекта недвижимости для государственных или муниципальных нужд:	данные отсутствуют
Сведения о том, что земельный участок образован из земель или земельного участка, государственная собственность на которые не разграничена:	данные отсутствуют
Сведения о наличии земельного спора о местоположении границ земельных участков:	данные отсутствуют
Статус записи об объекте недвижимости:	Сведения об объекте недвижимости имеют статус "временные". Дата истечения срока действия временного характера - 2020-06-16
Особые отметки:	Граница земельного участка не установлена в соответствии с требованиями земельного законодательства. Сведения необходимые для заполнения раздела 2 отсутствуют. Сведения необходимые для заполнения раздела 3.1 отсутствуют. Сведения необходимые для заполнения раздела 3.2 отсутствуют.
Получатель выписки:	Лисенкова Анастасия Сергеевна

Государственный регистратор		ФГИС ЕГРН
полное наименование должности	подпись	инициалы, фамилия

М.П.

Выписка из Единого государственного реестра недвижимости об объекте недвижимости
Сведения о зарегистрированных правах

Государственный регистратор		ФГИС ЕГРН
полное наименование должности	подпись	инициалы, фамилия

М.П.

Выписка из Единого государственного реестра недвижимости об объекте недвижимости
Описание местоположения земельного участка

Земельный участок			
(вид объекта недвижимости)			
Лист № ___ Раздела 3	Всего листов раздела 3 : ___	Всего разделов: ___	Всего листов выписки: ___
26.10.2021 № 99/2021/426899015			
Кадастровый номер:		47:06:0000000:7202	

План (чертеж, схема) земельного участка			
Масштаб 1: данные отсутствуют	Условные обозначения:		

Государственный регистратор		ФГИС ЕГРН
полное наименование должности	подпись	инициалы, фамилия

М.П.

Выписка из Единого государственного реестра недвижимости об объекте недвижимости
Сведения о частях земельного участка

Земельный участок			
<small>(вид объекта недвижимости)</small>			
Лист № ___ Раздела 4	Всего листов раздела 4 : ___	Всего разделов: ___	Всего листов выписки: ___
26.10.2021 № 99/2021/426899015			
Кадастровый номер:		47:06:0000000:7202	

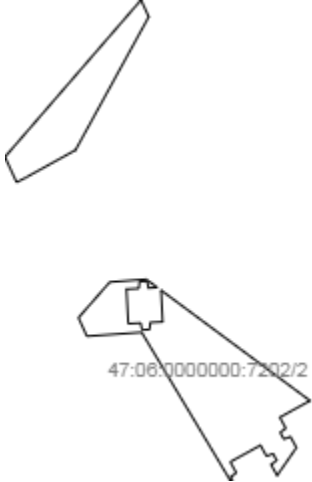
План (чертеж, схема) части земельного участка	Учетный номер части: 47:06:0000000:7202/1
Масштаб 1: данные отсутствуют	Условные обозначения:

Государственный регистратор		ФГИС ЕГРН
полное наименование должности	подпись	инициалы, фамилия

М.П.

Выписка из Единого государственного реестра недвижимости об объекте недвижимости
Сведения о частях земельного участка

Земельный участок			
<small>(вид объекта недвижимости)</small>			
Лист № __ Раздела 4	Всего листов раздела 4 : __	Всего разделов: __	Всего листов выписки: __
26.10.2021 № 99/2021/426899015			
Кадастровый номер:		47:06:0000000:7202	


План (чертеж, схема) части земельного участка	Учетный номер части: 47:06:0000000:7202/2
	
Масштаб 1: данные отсутствуют	Условные обозначения:

Государственный регистратор		ФГИС ЕГРН
полное наименование должности	подпись	инициалы, фамилия

М.П.

Выписка из Единого государственного реестра недвижимости об объекте недвижимости
Сведения о частях земельного участка

Земельный участок			
(вид объекта недвижимости)			
Лист № __ Раздела 4	Всего листов раздела 4 : __	Всего разделов: __	Всего листов выписки: __
26.10.2021.№ 99/2021/426899015			
Кадастровый номер:		47:06:0000000:7202	

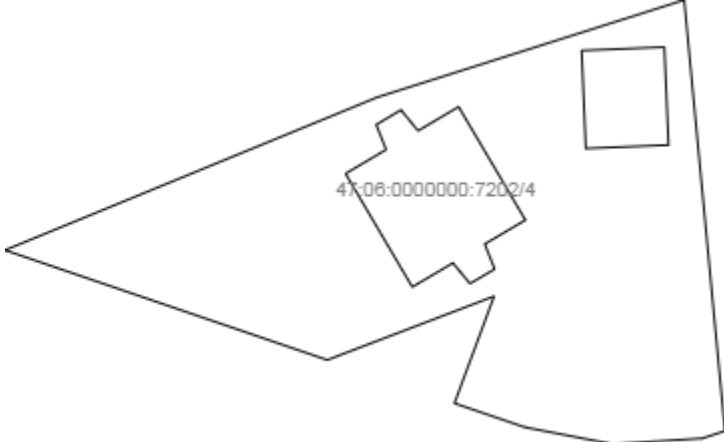
План (чертеж, схема) части земельного участка	Учетный номер части: 47:06:0000000:7202/3
	
Масштаб 1: данные отсутствуют	Условные обозначения:

Государственный регистратор		ФГИС ЕГРН
полное наименование должности	подпись	инициалы, фамилия

М.П.

Выписка из Единого государственного реестра недвижимости об объекте недвижимости
Сведения о частях земельного участка

Земельный участок			
<small>(вид объекта недвижимости)</small>			
Лист № __ Раздела 4	Всего листов раздела 4 : __	Всего разделов: __	Всего листов выписки: __
26.10.2021.№ 99/2021/426899015			
Кадастровый номер:		47:06:0000000:7202	


План (чертеж, схема) части земельного участка	Учетный номер части: 47:06:0000000:7202/4
	
Масштаб 1: данные отсутствуют	Условные обозначения:

Государственный регистратор		ФГИС ЕГРН
полное наименование должности	подпись	инициалы, фамилия

М.П.

Выписка из Единого государственного реестра недвижимости об объекте недвижимости
Сведения о частях земельного участка

Земельный участок			
<small>(вид объекта недвижимости)</small>			
Лист № __ Раздела 4	Всего листов раздела 4 : __	Всего разделов: __	Всего листов выписки: __
26.10.2021.№ 99/2021/426899015			
Кадастровый номер:		47:06:0000000:7202	

План (чертеж, схема) части земельного участка	Учетный номер части: 47:06:0000000:7202/5
	
Масштаб 1: данные отсутствуют	Условные обозначения:

Государственный регистратор		ФГИС ЕГРН
полное наименование должности	подпись	инициалы, фамилия

М.П.

Выписка из Единого государственного реестра недвижимости об объекте недвижимости
Сведения о частях земельного участка

Земельный участок			
(вид объекта недвижимости)			
Лист № __ Раздела 4.1	Всего листов раздела 4.1 : __	Всего разделов: __	Всего листов выписки: __
26.10.2021.№ 99/2021/426899015			
Кадастровый номер:		47:06:0000000:7202	

Учетный номер части	Площадь (м ²)	Содержание ограничения в использовании или ограничения права на объект недвижимости или обременения объекта недвижимости
1	2	3
1	2800.89	Ограничения прав на земельный участок, предусмотренные статьями 56, 56.1 Земельного кодекса Российской Федерации, срок действия: 05.08.2021
2	2509.21	Ограничения прав на земельный участок, предусмотренные статьями 56, 56.1 Земельного кодекса Российской Федерации, срок действия: 05.08.2021
3	440	Ограничения прав на земельный участок, предусмотренные статьями 56, 56.1 Земельного кодекса Российской Федерации, срок действия: 05.08.2021
4	1056.74	Ограничения прав на земельный участок, предусмотренные статьями 56, 56.1 Земельного кодекса Российской Федерации, срок действия: 05.08.2021
5	1980.15	Ограничения прав на земельный участок, предусмотренные статьями 56, 56.1 Земельного кодекса Российской Федерации, срок действия: 05.08.2021

Государственный регистратор		ФГИС ЕГРН
полное наименование должности	подпись	инициалы, фамилия

М.П.

Выписка из Единого государственного реестра недвижимости об объекте недвижимости
Сведения о частях земельного участка

Земельный участок				
(вид объекта недвижимости)				
Лист № __ Раздела 4.2		Всего листов раздела 4.2 : __		Всего разделов: __
Всего листов выписки: __				
26.10.2021.№ 99/2021/426899015				
Кадастровый номер:			47:06:0000000:7202	
Сведения о характерных точках границы части (частей) земельного участка				
Учетный номер части: 1				
Система координат: Тейково				
Зона №				
Номер точки	Координаты, м		Описание закрепления на местности	Средняя квадратическая погрешность определения координат характерных точек границы части земельного участка, м
	X	Y		
1	2	3	4	5
1	626060.47	448529.38	данные отсутствуют	данные отсутствуют
1	626060.47	448529.38	данные отсутствуют	данные отсутствуют
2	626108.84	448578.34	данные отсутствуют	данные отсутствуют
3	626113.2	448582.92	данные отсутствуют	данные отсутствуют
4	626113.82	448585.1	данные отсутствуют	данные отсутствуют
5	626111.3	448583.31	данные отсутствуют	данные отсутствуют
6	626113.74	448586.33	данные отсутствуют	данные отсутствуют
7	626117.28	448588.84	данные отсутствуют	данные отсутствуют
8	626118.86	448590.37	данные отсутствуют	данные отсутствуют
9	626090.67	448570.73	данные отсутствуют	данные отсутствуют
10	626074.68	448556.05	данные отсутствуют	данные отсутствуют
11	626065.35	448546	данные отсутствуют	данные отсутствуют
12	626063.29	448538.97	данные отсутствуют	данные отсутствуют
13	626083.82	448560.85	данные отсутствуют	данные отсутствуют
14	626099.68	448573.53	данные отсутствуют	данные отсутствуют
15	626062.17	448535.17	данные отсутствуют	данные отсутствуют
Государственный регистратор			ФГИС ЕГРН	
полное наименование должности			подпись	
			инициалы, фамилия	

М.П.

Выписка из Единого государственного реестра недвижимости об объекте недвижимости
Сведения о частях земельного участка

Земельный участок			
<small>(вид объекта недвижимости)</small>			
Лист № ___ Раздела 4.2	Всего листов раздела 4.2 : ___	Всего разделов: ___	Всего листов выписки: ___
26.10.2021 № 99/2021/426899015			
Кадастровый номер:		47:06:0000000:7202	

Номер точки	Координаты, м		Описание закрепления на местности	Средняя квадратическая погрешность определения координат характерных точек границы части земельного участка, м
	X	Y		
1	2	3	4	5
16	626086.5	448565.78	данные отсутствуют	данные отсутствуют
16	626086.5	448565.78	данные отсутствуют	данные отсутствуют
17	626088.94	448568.81	данные отсутствуют	данные отсутствуют
18	626094.88	448573.03	данные отсутствуют	данные отсутствуют
19	626092.43	448569.99	данные отсутствуют	данные отсутствуют
20	626078.25	448556.36	данные отсутствуют	данные отсутствуют
20	626078.25	448556.36	данные отсутствуют	данные отсутствуют
21	626073.04	448553.63	данные отсутствуют	данные отсутствуют
22	626075.63	448556.11	данные отсутствуют	данные отсутствуют
23	626074.81	448555.78	данные отсутствуют	данные отсутствуют
24	626076.38	448557.29	данные отсутствуют	данные отсутствуют
25	626077.66	448558.06	данные отсутствуют	данные отсутствуют
26	626080.24	448560.54	данные отсутствуют	данные отсутствуют
27	626085.44	448563.27	данные отсутствуют	данные отсутствуют
28	626082.86	448560.79	данные отсутствуют	данные отсутствуют
29	626083.69	448561.12	данные отсутствуют	данные отсутствуют
30	626082.11	448559.61	данные отсутствуют	данные отсутствуют
Государственный регистратор				ФГИС ЕГРН
полное наименование должности			подпись	инициалы, фамилия

М.П.

Выписка из Единого государственного реестра недвижимости об объекте недвижимости
Сведения о частях земельного участка

Земельный участок			
<small>(вид объекта недвижимости)</small>			
Лист № __ Раздела 4.2	Всего листов раздела 4.2 : __	Всего разделов: __	Всего листов выписки: __
26.10.2021 № 99/2021/426899015			
Кадастровый номер:		47:06:0000000:7202	

Номер точки	Координаты, м		Описание закрепления на местности	Средняя квадратическая погрешность определения координат характерных точек границы части земельного участка, м
	X	Y		
1	2	3	4	5
31	626080.84	448558.84	данные отсутствуют	данные отсутствуют
32	626103.28	448573.86	данные отсутствуют	данные отсутствуют
32	626103.28	448573.86	данные отсутствуют	данные отсутствуют
33	626098.05	448571.11	данные отсутствуют	данные отсутствуют
34	626100.63	448573.59	данные отсутствуют	данные отсутствуют
35	626099.81	448573.26	данные отсутствуют	данные отсутствуют
36	626101.38	448574.76	данные отсутствуют	данные отсутствуют
37	626102.66	448575.54	данные отсутствуют	данные отсутствуют
38	626105.24	448578.02	данные отсутствуют	данные отсутствуют
39	626110.46	448580.76	данные отсутствуют	данные отсутствуют
40	626107.88	448578.28	данные отсутствуют	данные отсутствуют
41	626108.71	448578.62	данные отсутствуют	данные отсутствуют
42	626107.13	448577.11	данные отсутствуют	данные отсутствуют
43	626105.86	448576.34	данные отсутствуют	данные отсутствуют

Государственный регистратор		ФГИС ЕГРН
полное наименование должности	подпись	инициалы, фамилия

М.П.

Выписка из Единого государственного реестра недвижимости об объекте недвижимости
Сведения о частях земельного участка

Земельный участок				
(вид объекта недвижимости)				
Лист № __ Раздела 4.2		Всего листов раздела 4.2 : __		Всего разделов: __
Всего листов выписки: __				
26.10.2021.№ 99/2021/426899015				
Кадастровый номер:			47:06:0000000:7202	
Сведения о характерных точках границы части (частей) земельного участка				
Учетный номер части: 2				
Система координат: Тейково				
Зона №				
Номер точки	Координаты, м		Описание закрепления на местности	Средняя квадратическая погрешность определения координат характерных точек границы части земельного участка, м
	X	Y		
1	2	3	4	5
44	532390.27	3237333.06	данные отсутствуют	данные отсутствуют
44	532390.27	3237333.06	данные отсутствуют	данные отсутствуют
45	532442.09	3237378.06	данные отсутствуют	данные отсутствуют
46	532436.54	3237380.62	данные отсутствуют	данные отсутствуют
47	532392.53	3237356.38	данные отсутствуют	данные отсутствуют
48	532383.49	3237339.99	данные отсутствуют	данные отсутствуют
49	532381.9	3237336.89	данные отсутствуют	данные отсутствуют
50	532337.18	3237357.37	данные отсутствуют	данные отсутствуют
50	532337.18	3237357.37	данные отсутствуют	данные отсутствуют
51	532348.97	3237367.74	данные отсутствуют	данные отсутствуют
52	532349.87	3237379.78	данные отсутствуют	данные отсутствуют
53	532347.16	3237383.46	данные отсутствуют	данные отсутствуют
54	532346.99	3237380.55	данные отсутствуют	данные отсутствуют
55	532349.27	3237380.07	данные отсутствуют	данные отсутствуют
56	532349.14	3237377.58	данные отсутствуют	данные отсутствуют
57	532346.83	3237377.34	данные отсутствуют	данные отсутствуют
Государственный регистратор			ФГИС ЕГРН	
полное наименование должности			подпись	
			инициалы, фамилия	

М.П.

Выписка из Единого государственного реестра недвижимости об объекте недвижимости
Сведения о частях земельного участка

Земельный участок			
(вид объекта недвижимости)			
Лист № __ Раздела 4.2	Всего листов раздела 4.2 : __	Всего разделов: __	Всего листов выписки: __
26.10.2021 № 99/2021/426899015			
Кадастровый номер:		47:06:0000000:7202	

Номер точки	Координаты, м		Описание закрепления на местности	Средняя квадратическая погрешность определения координат характерных точек границы части земельного участка, м
	X	Y		
1	2	3	4	5
58	532346.62	3237373.25	данные отсутствуют	данные отсутствуют
59	532335.23	3237373.84	данные отсутствуют	данные отсутствуют
60	532335.44	3237377.93	данные отсутствуют	данные отсутствуют
61	532333.16	3237378.41	данные отсутствуют	данные отсутствуют
62	532333.29	3237380.89	данные отсутствуют	данные отсутствуют
63	532335.61	3237381.14	данные отсутствуют	данные отсутствуют
64	532335.82	3237385.22	данные отсутствуют	данные отсутствуют
65	532346.25	3237384.71	данные отсутствуют	данные отсутствуют
66	532309.79	3237433.97	данные отсутствуют	данные отсутствуют
67	532304.29	3237423.98	данные отсутствуют	данные отсутствуют
68	532300.7	3237425.96	данные отсутствуют	данные отсутствуют
69	532299.28	3237424.12	данные отсутствуют	данные отсутствуют
70	532297.1	3237425.32	данные отсутствуют	данные отсутствуют
71	532297.89	3237427.5	данные отсутствуют	данные отсутствуют
72	532294.3	3237429.48	данные отсутствуют	данные отсутствуют
73	532285.09	3237423.08	данные отсутствуют	данные отсутствуют
74	532288.68	3237421.11	данные отсутствуют	данные отсутствуют

Государственный регистратор		ФГИС ЕГРН
полное наименование должности	подпись	инициалы, фамилия

М.П.

Выписка из Единого государственного реестра недвижимости об объекте недвижимости
Сведения о частях земельного участка

Земельный участок			
<small>(вид объекта недвижимости)</small>			
Лист № __ Раздела 4.2	Всего листов раздела 4.2 : __	Всего разделов: __	Всего листов выписки: __
26.10.2021 № 99/2021/426899015			
Кадастровый номер:		47:06:0000000:7202	

Номер точки	Координаты, м		Описание закрепления на местности	Средняя квадратическая погрешность определения координат характерных точек границы части земельного участка, м
	X	Y		
1	2	3	4	5
75	532290.1	3237422.95	данные отсутствуют	данные отсутствуют
76	532292.28	3237421.75	данные отсутствуют	данные отсутствуют
77	532291.49	3237419.56	данные отсутствуют	данные отсутствуют
78	532295.08	3237417.59	данные отсутствуют	данные отсутствуют
79	532289.58	3237407.6	данные отсутствуют	данные отсутствуют
80	532286	3237409.57	данные отсутствуют	данные отсутствуют
81	532284.57	3237407.73	данные отсутствуют	данные отсутствуют
82	532283.58	3237408.24	данные отсутствуют	данные отсутствуют
83	532283.29	3237407.7	данные отсутствуют	данные отсутствуют
84	532332.36	3237378.29	данные отсутствуют	данные отсутствуют
85	532331.08	3237360.16	данные отсутствуют	данные отсутствуют

Государственный регистратор		ФГИС ЕГРН
полное наименование должности	подпись	инициалы, фамилия

М.П.

Выписка из Единого государственного реестра недвижимости об объекте недвижимости
Сведения о частях земельного участка

Земельный участок			
<small>(вид объекта недвижимости)</small>			
Лист № __ Раздела 4.2	Всего листов раздела 4.2 : __	Всего разделов: __	Всего листов выписки: __
26.10.2021.№ 99/2021/426899015			
Кадастровый номер:		47:06:0000000:7202	

Сведения о характерных точках границы части (частей) земельного участка				
Учетный номер части: 3				
Система координат: Тейково				
Зона №				
Номер точки	Координаты, м		Описание закрепления на местности	Средняя квадратическая погрешность определения координат характерных точек границы части земельного участка, м
	X	Y		
1	2	3	4	5
86	625825.5	448307.18	данные отсутствуют	данные отсутствуют
86	625825.5	448307.18	данные отсутствуют	данные отсутствуют
87	625834.01	448317.33	данные отсутствуют	данные отсутствуют
88	625826.48	448314.09	данные отсутствуют	данные отсутствуют
89	625817.62	448303.53	данные отсутствуют	данные отсутствуют
90	625819.13	448304.18	данные отсутствуют	данные отсутствуют
91	625819.78	448304.7	данные отсутствуют	данные отсутствуют
92	625813.48	448301.75	данные отсутствуют	данные отсутствуют
92	625813.48	448301.75	данные отсутствуют	данные отсутствуют
93	625818.69	448308.02	данные отсутствуют	данные отсутствуют
94	625813.74	448303.4	данные отсутствуют	данные отсутствуют
95	625810.51	448300.47	данные отсутствуют	данные отсутствуют

Государственный регистратор		ФГИС ЕГРН
полное наименование должности	подпись	инициалы, фамилия

М.П.

Выписка из Единого государственного реестра недвижимости об объекте недвижимости
Сведения о частях земельного участка

Земельный участок				
(вид объекта недвижимости)				
Лист № ___ Раздела 4.2		Всего листов раздела 4.2 : ___		Всего разделов: ___
Всего листов выписки: ___				
26.10.2021.№ 99/2021/426899015				
Кадастровый номер:			47:06:0000000:7202	
Сведения о характерных точках границы части (частей) земельного участка				
Учетный номер части: 4				
Система координат: Тейково				
Зона №				
Номер точки	Координаты, м		Описание закрепления на местности	Средняя квадратическая погрешность определения координат характерных точек границы части земельного участка, м
	X	Y		
1	2	3	4	5
96	532584.04	3237592.73	данные отсутствуют	данные отсутствуют
96	532584.04	3237592.73	данные отсутствуют	данные отсутствуют
97	532597.27	3237625	данные отсутствуют	данные отсутствуют
98	532605.71	3237651.68	данные отсутствуют	данные отсутствуют
99	532568.38	3237655.22	данные отсутствуют	данные отсутствуют
100	532567.74	3237653.24	данные отсутствуют	данные отсутствуют
101	532567.24	3237645.49	данные отсутствуют	данные отсутствуют
102	532568.7	3237637.86	данные отсутствуют	данные отсутствуют
103	532570.78	3237631.74	данные отсутствуют	данные отсутствуют
104	532580.05	3237635.18	данные отсутствуют	данные отсутствуют
105	532574.53	3237620.7	данные отсутствуют	данные отсутствуют
106	532592.85	3237643.14	данные отсутствуют	данные отсутствуют
106	532592.85	3237643.14	данные отсутствуют	данные отсутствуют
107	532593.15	3237650.32	данные отсутствуют	данные отсутствуют
108	532601.63	3237649.96	данные отсутствуют	данные отсутствуют
109	532601.33	3237642.78	данные отсутствуют	данные отсутствуют
Государственный регистратор			ФГИС ЕГРН	
полное наименование должности			подпись	
			инициалы, фамилия	

М.П.

Выписка из Единого государственного реестра недвижимости об объекте недвижимости
Сведения о частях земельного участка

Земельный участок			
(вид объекта недвижимости)			
Лист № __ Раздела 4.2	Всего листов раздела 4.2 : __	Всего разделов: __	Всего листов выписки: __
26.10.2021 № 99/2021/426899015			
Кадастровый номер:		47:06:0000000:7202	

Номер точки	Координаты, м		Описание закрепления на местности	Средняя квадратическая погрешность определения координат характерных точек границы части земельного участка, м
	X	Y		
1	2	3	4	5
110	532590.67	3237622.29	данные отсутствуют	данные отсутствуют
110	532590.67	3237622.29	данные отсутствуют	данные отсутствуют
111	532580.85	3237628.08	данные отсутствуют	данные отсутствуют
112	532582.93	3237631.61	данные отсутствуют	данные отсутствуют
113	532581.14	3237633.09	данные отсутствуют	данные отсутствуют
114	532582.4	3237635.23	данные отсутствуют	данные отсутствуют
115	532584.57	3237634.37	данные отсутствуют	данные отсутствуют
116	532586.65	3237637.9	данные отсутствуют	данные отсутствуют
117	532596.46	3237632.1	данные отсутствуют	данные отсутствуют
118	532594.38	3237628.58	данные отсутствуют	данные отсутствуют
119	532596.18	3237627.1	данные отсутствуют	данные отсутствуют
120	532594.91	3237624.95	данные отсутствуют	данные отсутствуют
121	532592.75	3237625.81	данные отсутствуют	данные отсутствуют

Государственный регистратор		ФГИС ЕГРН
полное наименование должности	подпись	инициалы, фамилия

М.П.

Выписка из Единого государственного реестра недвижимости об объекте недвижимости
Сведения о частях земельного участка

Земельный участок				
(вид объекта недвижимости)				
Лист № __ Раздела 4.2		Всего листов раздела 4.2 : __		Всего разделов: __
Всего листов выписки: __				
26.10.2021.№ 99/2021/426899015				
Кадастровый номер:			47:06:0000000:7202	
Сведения о характерных точках границы части (частей) земельного участка				
Учетный номер части: 5				
Система координат: Тейково				
Зона №				
Номер точки	Координаты, м		Описание закрепления на местности	Средняя квадратическая погрешность определения координат характерных точек границы части земельного участка, м
	X	Y		
1	2	3	4	5
122	625854	448350.55	данные отсутствуют	данные отсутствуют
122	625854	448350.55	данные отсутствуют	данные отсутствуют
123	625856.04	448353	данные отсутствуют	данные отсутствуют
124	625855.24	448353.08	данные отсутствуют	данные отсутствуют
125	625854.22	448351.83	данные отсутствуют	данные отсутствуют
126	625855.7	448352.81	данные отсутствуют	данные отсутствуют
127	625854.84	448351.75	данные отсутствуют	данные отсутствуют
128	625853.11	448350.46	данные отсутствуют	данные отсутствуют
129	625852.45	448349.65	данные отсутствуют	данные отсутствуют
130	625845.5	448345.63	данные отсутствуют	данные отсутствуют
130	625845.5	448345.63	данные отсутствуют	данные отсутствуют
131	625846.27	448346.2	данные отсутствуют	данные отсутствуют
132	625847.68	448347.94	данные отсутствуют	данные отсутствуют
133	625854.98	448353.11	данные отсутствуют	данные отсутствуют
134	625844.18	448353.99	данные отсутствуют	данные отсутствуют
135	625837.15	448347.16	данные отсутствуют	данные отсутствуют
Государственный регистратор			ФГИС ЕГРН	
полное наименование должности			подпись	
			инициалы, фамилия	

М.П.

Выписка из Единого государственного реестра недвижимости об объекте недвижимости
Сведения о частях земельного участка

Земельный участок			
<small>(вид объекта недвижимости)</small>			
Лист № ___ Раздела 4.2	Всего листов раздела 4.2 : ___	Всего разделов: ___	Всего листов выписки: ___
26.10.2021 № 99/2021/426899015			
Кадастровый номер:		47:06:0000000:7202	

Номер точки	Координаты, м		Описание закрепления на местности	Средняя квадратическая погрешность определения координат характерных точек границы части земельного участка, м
	X	Y		
1	2	3	4	5
136	625835.2	448346.11	данные отсутствуют	данные отсутствуют
137	625833.62	448344.64	данные отсутствуют	данные отсутствуют
138	625832.43	448344	данные отсутствуют	данные отсутствуют
139	625833.67	448345.27	данные отсутствуют	данные отсутствуют
140	625831.72	448344.21	данные отсутствуют	данные отсутствуют
141	625823.15	448336.91	данные отсутствуют	данные отсутствуют
142	625825.11	448337.98	данные отсутствуют	данные отсутствуют
143	625826.69	448339.44	данные отсутствуют	данные отсутствуют
144	625827.88	448340.09	данные отсутствуют	данные отсутствуют
145	625826.63	448338.81	данные отсутствуют	данные отсутствуют
146	625828.59	448339.87	данные отсутствуют	данные отсутствуют
147	625821.56	448333.05	данные отсутствуют	данные отсутствуют
148	625819.62	448331.99	данные отсутствуют	данные отсутствуют
149	625818.02	448330.52	данные отсутствуют	данные отсутствуют
150	625817.47	448330.21	данные отсутствуют	данные отсутствуют
151	625817.1	448329.85	данные отсутствуют	данные отсутствуют
152	625828.74	448335.92	данные отсутствуют	данные отсутствуют

Государственный регистратор		ФГИС ЕГРН
полное наименование должности	подпись	инициалы, фамилия

М.П.

Выписка из Единого государственного реестра недвижимости об объекте недвижимости
Сведения о частях земельного участка

Земельный участок			
<small>(вид объекта недвижимости)</small>			
Лист № __ Раздела 4.2	Всего листов раздела 4.2 : __	Всего разделов: __	Всего листов выписки: __
26.10.2021 № 99/2021/426899015			
Кадастровый номер:		47:06:0000000:7202	

Номер точки	Координаты, м		Описание закрепления на местности	Средняя квадратическая погрешность определения координат характерных точек границы части земельного участка, м
	X	Y		
1	2	3	4	5
153	625886.96	448369.66	данные отсутствуют	данные отсутствуют
153	625886.96	448369.66	данные отсутствуют	данные отсутствуют
154	625926.29	448404.11	данные отсутствуют	данные отсутствуют
155	625921.09	448400.36	данные отсутствуют	данные отсутствуют
156	625879.28	448365.65	данные отсутствуют	данные отсутствуют
157	625878.13	448364.54	данные отсутствуют	данные отсутствуют

Государственный регистратор		ФГИС ЕГРН
полное наименование должности	подпись	инициалы, фамилия

М.П.

Выписка из Единого государственного реестра недвижимости об объекте недвижимости

Сведения о характеристиках объекта недвижимости

На основании запроса от 22.10.2021 г., поступившего на рассмотрение 22.10.2021 г., сообщаем, что согласно записям Единого государственного реестра недвижимости:

Земельный участок			
(вид объекта недвижимости)			
Лист № ___ Раздела 1	Всего листов раздела 1 : ___	Всего разделов: ___	Всего листов выписки: ___
22.10.2021.№ 99/2021/426095871			
Кадастровый номер:		47:06:0203001:265	

Номер кадастрового квартала:	47:06:0203001
Дата присвоения кадастрового номера:	16.06.2011
Ранее присвоенный государственный учетный номер:	данные отсутствуют
Адрес:	Ленинградская область, Лодейнопольский муниципальный район, Свирьстройское городское поселение, г.п. Свирьстрой
Площадь:	26000 +/- 56кв. м
Кадастровая стоимость, руб.:	6180200
Кадастровые номера расположенных в пределах земельного участка объектов недвижимости:	данные отсутствуют
Кадастровые номера объектов недвижимости, из которых образован объект недвижимости:	данные отсутствуют
Кадастровые номера образованных объектов недвижимости:	данные отсутствуют
Сведения о включении объекта недвижимости в состав предприятия как имущественного комплекса:	

Государственный регистратор		ФГИС ЕГРН
полное наименование должности	подпись	инициалы, фамилия

М.П.

Выписка из Единого государственного реестра недвижимости об объекте недвижимости

Сведения о характеристиках объекта недвижимости

Земельный участок			
(вид объекта недвижимости)			
Лист № ___ Раздела 1	Всего листов раздела 1 : ___	Всего разделов: ___	Всего листов выписки: ___
22.10.2021.№ 99/2021/426095871			
Кадастровый номер:		47:06:0203001:265	

Категория земель:	Земли населённых пунктов
Виды разрешенного использования:	для размещения резервной территории для второй нитки Нижне-Свирского шлюза
Сведения о кадастровом инженере:	Марков Ярослав Анатольевич №47-10-0054
Сведения о лесах, водных объектах и об иных природных объектах, расположенных в пределах земельного участка:	данные отсутствуют
Сведения о том, что земельный участок полностью или частично расположен в границах зоны с особыми условиями использования территории или территории объекта культурного наследия	данные отсутствуют
Сведения о том, что земельный участок расположен в границах особой экономической зоны, территории опережающего социально-экономического развития, зоны территориального развития в Российской Федерации, игровой зоны:	данные отсутствуют
Сведения о том, что земельный участок расположен в границах особо охраняемой природной территории, охотничьих угодий, лесничеств, лесопарков:	данные отсутствуют
Сведения о результатах проведения государственного земельного надзора:	данные отсутствуют
Сведения о расположении земельного участка в границах территории, в отношении которой утвержден проект межевания территории:	данные отсутствуют

Государственный регистратор		ФГИС ЕГРН
полное наименование должности	подпись	инициалы, фамилия

М.П.

Выписка из Единого государственного реестра недвижимости об объекте недвижимости

Сведения о характеристиках объекта недвижимости

Земельный участок			
(вид объекта недвижимости)			
Лист № ___ Раздела 1	Всего листов раздела 1 : ___	Всего разделов: ___	Всего листов выписки: ___
22.10.2021.№ 99/2021/426095871			
Кадастровый номер:		47:06:0203001:265	

Условный номер земельного участка:	данные отсутствуют
Сведения о принятии акта и (или) заключении договора, предусматривающих предоставление в соответствии с земельным законодательством исполнительным органом государственной власти или органом местного самоуправления находящегося в государственной или муниципальной собственности земельного участка для строительства наемного дома социального использования или наемного дома коммерческого использования:	данные отсутствуют
Сведения о том, что земельный участок или земельные участки образованы на основании решения об изъятии земельного участка и (или) расположенного на нем объекта недвижимости для государственных или муниципальных нужд:	данные отсутствуют
Сведения о том, что земельный участок образован из земель или земельного участка, государственная собственность на которые не разграничена:	данные отсутствуют
Сведения о наличии земельного спора о местоположении границ земельных участков:	данные отсутствуют
Статус записи об объекте недвижимости:	Сведения об объекте недвижимости имеют статус "актуальные"
Особые отметки:	Сведения о видах разрешенного использования имеют статус «Актуальные незасвидетельствованные». Право (ограничение права, обременение объекта недвижимости) зарегистрировано на данный объект недвижимости с видами разрешенного использования отсутствует. Сведения необходимые для заполнения раздела 3.1 отсутствуют.
Получатель выписки:	Лисенкова Анастасия Сергеевна

Государственный регистратор		ФГИС ЕГРН
полное наименование должности	подпись	инициалы, фамилия

М.П.

Выписка из Единого государственного реестра недвижимости об объекте недвижимости
Сведения о зарегистрированных правах

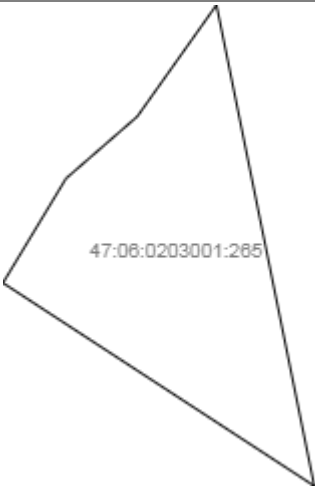
Земельный участок	
(вид объекта недвижимости)	
Лист № ___ Раздела 2	Всего листов раздела 2 : ___
Всего разделов: ___	Всего листов выписки: ___
22.10.2021.№ 99/2021/426095871	
Кадастровый номер:	47:06:0203001:265
1. Правообладатель (правообладатели):	1.1. Федеральное бюджетное учреждение "Администрация Волго-Балтийского бассейна внутренних водных путей", ИНН: 7812024833
2. Вид, номер и дата государственной регистрации права:	2.1. Постоянное (бессрочное) пользование, № 47-47-22/014/2011-188 от 14.07.2011
3. Ограничение прав и обременение объекта недвижимости:	не зарегистрировано
1. Правообладатель (правообладатели):	1.2. Российская Федерация
2. Вид, номер и дата государственной регистрации права:	2.2. Собственность, № 47-47-22/029/2012-191 от 19.03.2013
3. Ограничение прав и обременение объекта недвижимости:	не зарегистрировано
4. Договоры участия в долевом строительстве:	данные отсутствуют
5. Заявленные в судебном порядке права требования:	данные отсутствуют
6. Сведения о возражении в отношении зарегистрированного права:	данные отсутствуют
7. Сведения о наличии решения об изъятии объекта недвижимости для государственных и муниципальных нужд:	данные отсутствуют
8. Сведения о невозможности государственной регистрации без личного участия правообладателя или его законного представителя:	
9. Правопритязания и сведения о наличии поступивших, но не рассмотренных заявлений о проведении государственной регистрации права (перехода, прекращения права), ограничения права или обременения объекта недвижимости, сделки в отношении объекта недвижимости:	данные отсутствуют
10. Сведения об осуществлении государственной регистрации сделки, права, ограничения права без необходимого в силу закона согласия третьего лица, органа:	данные отсутствуют
11. Сведения о невозможности государственной регистрации перехода, прекращения, ограничения права на земельный участок из земель сельскохозяйственного назначения:	

Государственный регистратор		ФГИС ЕГРН
полное наименование должности	подпись	инициалы, фамилия

М.П.

Выписка из Единого государственного реестра недвижимости об объекте недвижимости
Описание местоположения земельного участка

Земельный участок			
(вид объекта недвижимости)			
Лист № ___ Раздела 3	Всего листов раздела 3 : ___	Всего разделов: ___	Всего листов выписки: ___
22.10.2021.№ 99/2021/426095871			
Кадастровый номер:		47:06:0203001:265	

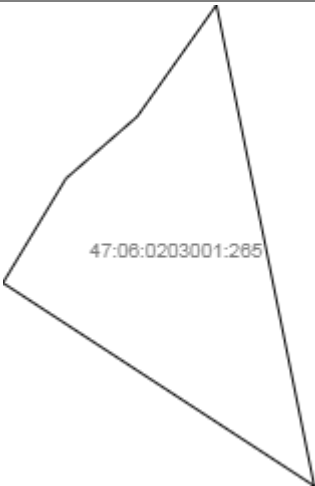
План (чертеж, схема) земельного участка			
			
Масштаб 1: данные отсутствуют	Условные обозначения:		

Государственный регистратор		ФГИС ЕГРН
полное наименование должности	подпись	инициалы, фамилия

М.П.

Выписка из Единого государственного реестра недвижимости об объекте недвижимости
Описание местоположения земельного участка

Земельный участок			
(вид объекта недвижимости)			
Лист № ___ Раздела 3	Всего листов раздела 3 : ___	Всего разделов: ___	Всего листов выписки: ___
22.10.2021 № 99/2021/426095871			
Кадастровый номер:		47:06:0203001:265	

План (чертеж, схема) земельного участка			
			
Масштаб 1: данные отсутствуют	Условные обозначения:		

Государственный регистратор		ФГИС ЕГРН
полное наименование должности	подпись	инициалы, фамилия

М.П.

Выписка из Единого государственного реестра недвижимости об объекте недвижимости
Описание местоположения земельного участка

Земельный участок			
<small>(вид объекта недвижимости)</small>			
Лист № __ Раздела 3.2	Всего листов раздела 3.2 : __	Всего разделов: __	Всего листов выписки: __
22.10.2021.№ 99/2021/426095871			
Кадастровый номер:		47:06:0203001:265	


Сведения о характерных точках границы земельного участка				
Система координат				
Зона №				
Номер точки	Координаты		Описание закрепления на местности	Средняя квадратическая погрешность определения координат характерных точек границ земельного участка, м
	X	Y		
1	2	3	4	5
1	531806.5	3237440.37	данные отсутствуют	данные отсутствуют
2	531845.46	3237485.16	данные отсутствуют	данные отсутствуют
3	531915.59	3237534.93	данные отсутствуют	данные отсутствуют
4	531613.16	3237596.38	данные отсутствуют	данные отсутствуют
5	531740.82	3237400.78	данные отсутствуют	данные отсутствуют

Государственный регистратор		ФГИС ЕГРН
полное наименование должности	подпись	инициалы, фамилия

М.П.

Выписка из Единого государственного реестра недвижимости об объекте недвижимости
Сведения о частях земельного участка

Земельный участок			
(вид объекта недвижимости)			
Лист № __ Раздела 4	Всего листов раздела 4 : __	Всего разделов: __	Всего листов выписки: __
22.10.2021.№ 99/2021/426095871			
Кадастровый номер:		47:06:0203001:265	

План (чертеж, схема) части земельного участка	Учетный номер части: 47:06:0203001:265/1
	
Масштаб 1: данные отсутствуют	Условные обозначения:

Государственный регистратор		ФГИС ЕГРН
полное наименование должности	подпись	инициалы, фамилия

М.П.

Выписка из Единого государственного реестра недвижимости об объекте недвижимости
Сведения о частях земельного участка

Земельный участок			
(вид объекта недвижимости)			
Лист № __ Раздела 4.1	Всего листов раздела 4.1 : __	Всего разделов: __	Всего листов выписки: __
22.10.2021.№ 99/2021/426095871			
Кадастровый номер:		47:06:0203001:265	

Учетный номер части	Площадь (м ²)	Содержание ограничения в использовании или ограничения права на объект недвижимости или обременения объекта недвижимости
1	2	3
1	2013	Ограничения прав на земельный участок, предусмотренные статьями 56, 56.1 Земельного кодекса Российской Федерации, Карта (план) № 171/2012 от 25.10.2012, срок действия: 28.05.2015

Государственный регистратор		ФГИС ЕГРН
полное наименование должности	подпись	инициалы, фамилия

М.П.

Выписка из Единого государственного реестра недвижимости об объекте недвижимости
Сведения о частях земельного участка

Земельный участок				
<small>(вид объекта недвижимости)</small>				
Лист № ___ Раздела 4.2		Всего листов раздела 4.2 : ___		Всего разделов: ___
Всего листов выписки: ___				
22.10.2021.№ 99/2021/426095871				
Кадастровый номер:			47:06:0203001:265	
Сведения о характерных точках границы части (частей) земельного участка				
Учетный номер части: 1				
Система координат: Тейково				
Зона №				
Номер точки	Координаты, м		Описание закрепления на местности	Средняя квадратическая погрешность определения координат характерных точек границы части земельного участка, м
	X	Y		
1	2	3	4	5
3	531915.59	3237534.93	данные отсутствуют	данные отсутствуют
3	531915.59	3237534.93	данные отсутствуют	данные отсутствуют
4	531613.16	3237596.38	данные отсутствуют	данные отсутствуют
6	531618.28	3237588.53	данные отсутствуют	данные отсутствуют
7	531716.86	3237568.63	данные отсутствуют	данные отсутствуют
8	531907.96	3237529.51	данные отсутствуют	данные отсутствуют

Государственный регистратор		ФГИС ЕГРН
полное наименование должности	подпись	инициалы, фамилия

М.П.

Выписка из Единого государственного реестра недвижимости об объекте недвижимости

Сведения о характеристиках объекта недвижимости

На основании запроса от 23.03.2021 г., поступившего на рассмотрение 23.03.2021 г., сообщаем, что согласно записям Единого государственного реестра недвижимости:

Земельный участок			
(виц объекта недвижимости)			
Лист №	Раздела 1	Всего листов раздела 1 : ____	Всего разделов: ____
23.03.2021 № 99/2021/383019508		Всего листов выписки: ____	
Кадастровый номер:		47:06:0000000:106 (единое землепользование)	

Номер кадастрового квартала:	47:06:0000000
Дата присвоения кадастрового номера:	17.06.2008
Ранее присвоенный государственный учетный номер:	данные отсутствуют
Адрес:	Ленинградская область, Лодейнопольский район, автодорога "Лодейное Поле-Вытегра", км 1+500м-км 16+965м
Площадь:	341266 +/- 1022 кв. м
Кадастровая стоимость, руб.:	859990.32
Кадастровые номера расположенных в пределах земельного участка объектов недвижимости:	47:06:0000000:7342, 47:06:0405001:154, 47:00:0000000:1606, 47:06:0000000:7337
Кадастровые номера объектов недвижимости, из которых образован объект недвижимости:	данные отсутствуют
Кадастровые номера образованных объектов недвижимости:	данные отсутствуют
Сведения о включении объекта недвижимости в состав предприятия как имущественного комплекса:	

Государственный регистратор		ФГИС ЕГРН
полное наименование должности	подпись	инициалы, фамилия

М.П.

Сведения о характеристиках объекта недвижимости

Земельный участок		
(вид объекта недвижимости)		
Лист № _____ Раздела 1	Всего листов раздела 1 : _____	Всего разделов: _____
Всего листов выписки: _____		
23.03.2021 № 99/2021/383019508		
Кадастровый номер:		47:06:0000000:106 (единое землепользование)
Категория земель:	Земли промышленности, энергетики, транспорта, связи, радиовещания, телевидения, информатики, земли для обеспечения космической деятельности, земли обороны, безопасности и земли иного специального назначения	
Виды разрешенного использования:	автодорога	
Сведения о кадастровом инженере:	Бревдо Олег Моисеевич №78-11-0321	
Сведения о лесах, водных объектах и об иных природных объектах, расположенных в пределах земельного участка:	данные отсутствуют	
Сведения о том, что земельный участок полностью или частично расположен в границах зоны с особыми условиями использования территории или территории объекта культурного наследия	данные отсутствуют	
Сведения о том, что земельный участок расположен в границах особой экономической зоны, территории опережающего социально-экономического развития, зоны территориального развития в Российской Федерации, игровой зоны:	данные отсутствуют	
Сведения о том, что земельный участок расположен в границах особо охраняемой природной территории, охотничьих угодий, лесничеств, лесопарков:	данные отсутствуют	
Сведения о результатах проведения государственного земельного надзора:	данные отсутствуют	
Сведения о расположении земельного участка в границах территории, в отношении которой утвержден проект межевания территории:	данные отсутствуют	
Государственный регистратор		ФГИС ЕГРН
полное наименование должности	подпись	инициалы, фамилия

М.П.

Сведения о характеристиках объекта недвижимости

Земельный участок		
(вид объекта недвижимости)		
Лист № _____ Раздела 1	Всего листов раздела 1 : _____	Всего разделов: _____
Всего листов выписки: _____		
23.03.2021 № 99/2021/383019508		
Кадастровый номер:		47:06:0000000:106 (единое землепользование)
Условный номер земельного участка:	данные отсутствуют	
Сведения о принятии акта и (или) заключении договора, предусматривающих предоставление в соответствии с земельным законодательством исполнительным органом государственной власти или органом местного самоуправления находящегося в государственной или муниципальной собственности земельного участка для строительства наемного дома социального использования или наемного дома коммерческого использования:	данные отсутствуют	
Сведения о том, что земельный участок или земельные участки образованы на основании решения об изъятии земельного участка и (или) расположенного на нем объекта недвижимости для государственных или муниципальных нужд:	данные отсутствуют	
Сведения о том, что земельный участок образован из земель или земельного участка, государственная собственность на которые не разграничена:	данные отсутствуют	
Сведения о наличии земельного спора о местоположении границ земельных участков:	данные отсутствуют	
Статус записи об объекте недвижимости:	Сведения об объекте недвижимости имеют статус "актуальные, ранее учтенные"	
Особые отметки:	Сведения о видах разрешенного использования имеют статус «Актуальные незасвидетельствованные». Право (ограничение права, обременение объекта недвижимости) зарегистрировано на данный объект недвижимости с видами разрешенного использования «Для размещения объектов промышленности, энергетики, транспорта, связи, радиовещания, телевидения, информатики, обеспечения космической деятельности, обороны, безопасности и иного специального назначения». Список кадастровых номеров (площадей) обособленных (условных) участков, входящих в единое землепользование: 47:06:0407001:482 (21253кв.м) , 47:06:0405001:112 (81877кв.м) , 47:06:0407001:483 (238136кв.м) .	
Получатель выписки:	Лисенкова Анастасия Сергеевна	
Государственный регистратор		ФГИС ЕГРН
полное наименование должности	подпись	инициалы, фамилия

М.П.

Выписка из Единого государственного реестра недвижимости об объекте недвижимости
Сведения о зарегистрированных правах

Земельный участок		
<small>(виц объекта недвижимости)</small>		
Лист № <u> </u> Раздела <u> 2 </u>	Всего листов раздела <u> 2 </u> : <u> </u>	Всего разделов: <u> </u>
Всего листов выписки: <u> </u>		
23.03.2021 № 99/2021/383019508		
Кадастровый номер:	47:06:0000000:106 (единое землепользование)	
1. Правообладатель (правообладатели):	1.1.	Федеральное казенное учреждение "Управление федеральных автомобильных дорог "Северо-Запад" имени Н.В. Смирнова Федерального дорожного агентства", ИНН: 7826062821
2. Вид, номер и дата государственной регистрации права:	2.1.	Постоянное (бессрочное) пользование, № 47:06:0000000:106-47/022/2019-5 от 23.08.2019
3. Ограничение прав и обременение объекта недвижимости:	не зарегистрировано	
1. Правообладатель (правообладатели):	1.2.	Российская Федерация
2. Вид, номер и дата государственной регистрации права:	2.2.	Собственность, № 47:06:0000000:106-47/022/2019-4 от 23.08.2019
3. Ограничение прав и обременение объекта недвижимости:	не зарегистрировано	
Государственный регистратор		ФГИС ЕГРН
полное наименование должности	подпись	инициалы, фамилия

М.П.

Земельный участок			
(вид объекта недвижимости)			
Лист №	Раздела 2	Всего листов раздела 2 : _____	Всего разделов: _____
Всего листов выписки: _____			
23.03.2021 № 99/2021/383019508			
Кадастровый номер:		47:06:0000000:106 (единое землепользование)	


1.	Правообладатель (правообладатели):	1.3.	данные о правообладателе отсутствуют
2.	Вид, номер и дата государственной регистрации права:	2.3.	не зарегистрировано
3.	Ограничение прав и обременение объекта недвижимости:		
	3.3.1.	вид:	Прочие ограничения (обременения), Соблюдение режима охранной зоны ЛЭП низкого напряжения
		дата государственной регистрации:	04.12.2009
		номер государственной регистрации:	47-78-22/027/2009-096
		срок, на который установлено ограничение прав и обременение объекта недвижимости:	с 04.12.2009
	лицо, в пользу которого установлено ограничение прав и обременение объекта недвижимости:		
	основание государственной регистрации:		Кадастровый паспорт земельного участка (Выписка из государственного кадастра недвижимости) от 26.07.2008 №06/08-2-1-1978, выдан: Управлением Роснедвижимости по Ленинградской области. Территориальным отделом по Лодейнопольскому району
4.	Договоры участия в долевом строительстве:		не зарегистрировано
5.	Заявленные в судебном порядке права требования:		данные отсутствуют
6.	Сведения о возражении в отношении зарегистрированного права:		данные отсутствуют
7.	Сведения о наличии решения об изъятии объекта недвижимости для государственных и муниципальных нужд:		данные отсутствуют
8.	Сведения о невозможности государственной регистрации без личного участия правообладателя или его законного представителя:		
9.	Правопритязания и сведения о наличии поступивших, но не рассмотренных заявлений о проведении государственной регистрации права (перехода, прекращения права), ограничения права или обременения объекта недвижимости, сделки в отношении объекта недвижимости:		данные отсутствуют
10.	Сведения об осуществлении государственной регистрации сделки, права, ограничения права без необходимого в силу закона согласия третьего лица, органа:		данные отсутствуют
11.	Сведения о невозможности государственной регистрации перехода, прекращения, ограничения права на земельный участок из земель сельскохозяйственного назначения:		

Государственный регистратор		ФГИС ЕГРН
полное наименование должности	подпись	инициалы, фамилия

М.П.

Выписка из Единого государственного реестра недвижимости об объекте недвижимости
Описание местоположения земельного участка

Земельный участок			
(виц объекта недвижимости)			
Лист № ____ Раздела 3	Всего листов раздела 3 : ____	Всего разделов: ____	Всего листов выписки: ____
23.03.2021 № 99/2021/383019508			
Кадастровый номер:		47:06:0000000:106 (единое землепользование)	

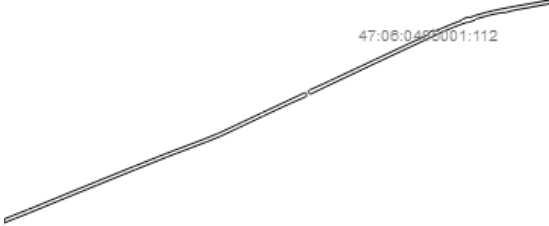
План (чертеж, схема) земельного участка			
			
Масштаб 1: данные отсутствуют	Условные обозначения:		

Государственный регистратор		ФГИС ЕГРН
полное наименование должности	подпись	инициалы, фамилия

М.П.

Выписка из Единого государственного реестра недвижимости об объекте недвижимости
Описание местоположения земельного участка

Земельный участок			
(виц объекта недвижимости)			
Лист № ____	Раздела 3	Всего листов раздела 3 : ____	Всего разделов: ____
Всего листов выписки: ____			
23.03.2021 № 99/2021/383019508			
Кадастровый номер:		47:06:000000:106 (единое землепользование)	


План (чертеж, схема) земельного участка			
			
Масштаб 1: данные отсутствуют	Условные обозначения:		

Государственный регистратор		ФГИС ЕГРН
полное наименование должности	подпись	инициалы, фамилия

М.П.

Выписка из Единого государственного реестра недвижимости об объекте недвижимости
Описание местоположения земельного участка

Земельный участок			
(виц объекта недвижимости)			
Лист № ____	Раздела 3	Всего листов раздела 3 : ____	Всего разделов: ____
Всего листов выписки: ____			
23.03.2021 № 99/2021/383019508			
Кадастровый номер:		47:06:000000:106 (единое землепользование)	

План (чертеж, схема) земельного участка			
			
Масштаб 1: данные отсутствуют	Условные обозначения:		

Государственный регистратор		ФГИС ЕГРН
полное наименование должности	подпись	инициалы, фамилия

М.П.

Выписка из Единого государственного реестра недвижимости об объекте недвижимости
Описание местоположения земельного участка

Земельный участок			
(вид объекта недвижимости)			
Лист №	Раздела 3.1	Всего листов раздела 3.1 :	Всего разделов:
23.03.2021	№ 99/2021/383019508		
Кадастровый номер:		47:06:0000000:106 (единое землепользование)	

Описание местоположения границ земельного участка							
Номер п/п	Номер точки		Дирекционный угол	Горизонтальное проложение, м	Описание закрепления на местности	Кадастровые номера смежных участков	Сведения об адресах правообладателей смежных земельных участков
	начальная	конечная					
1	2	3	4	5	6	7	8
1	1	2	данные отсутствуют	данные отсутствуют	данные отсутствуют	данные отсутствуют	данные отсутствуют
2	1	2	данные отсутствуют	данные отсутствуют	данные отсутствуют	данные отсутствуют	данные отсутствуют
3	1	2	данные отсутствуют	данные отсутствуют	данные отсутствуют	данные отсутствуют	данные отсутствуют
4	2	3	данные отсутствуют	данные отсутствуют	данные отсутствуют	данные отсутствуют	данные отсутствуют
5	2	3	данные отсутствуют	данные отсутствуют	данные отсутствуют	данные отсутствуют	данные отсутствуют
6	2	3	данные отсутствуют	данные отсутствуют	данные отсутствуют	данные отсутствуют	данные отсутствуют
7	3	4	данные отсутствуют	данные отсутствуют	данные отсутствуют	данные отсутствуют	данные отсутствуют
8	3	4	данные отсутствуют	данные отсутствуют	данные отсутствуют	данные отсутствуют	данные отсутствуют
9	3	4	данные отсутствуют	данные отсутствуют	данные отсутствуют	данные отсутствуют	данные отсутствуют
10	4	5	данные отсутствуют	данные отсутствуют	данные отсутствуют	данные отсутствуют	данные отсутствуют
11	4	5	данные отсутствуют	данные отсутствуют	данные отсутствуют	данные отсутствуют	данные отсутствуют
12	4	5	данные отсутствуют	данные отсутствуют	данные отсутствуют	данные отсутствуют	данные отсутствуют
13	5	6	данные отсутствуют	данные отсутствуют	данные отсутствуют	данные отсутствуют	данные отсутствуют
14	5	6	данные отсутствуют	данные отсутствуют	данные отсутствуют	данные отсутствуют	данные отсутствуют
15	5	6	данные отсутствуют	данные отсутствуют	данные отсутствуют	данные отсутствуют	данные отсутствуют

Государственный регистратор		ФГИС ЕГРН
полное наименование должности	подпись	инициалы, фамилия

М.П.

Выписка из Единого государственного реестра недвижимости об объекте недвижимости
Описание местоположения земельного участка

Земельный участок			
(виц объекта недвижимости)			
Лист №	Раздела 3.1	Всего листов раздела 3.1 :	Всего разделов: _____
23.03.2021 № 99/2021/383019508		Всего листов выписки: _____	
Кадастровый номер:		47:06:0000000:106 (единое землепользование)	

Описание местоположения границ земельного участка							
Номер п/п	Номер точки		Дирекционный угол	Горизонтальное проложение, м	Описание закрепления на местности	Кадастровые номера смежных участков	Сведения об адресах правообладателей смежных земельных участков
	начальная	конечная					
1	2	3	4	5	6	7	8
16	6	7	данные отсутствуют	данные отсутствуют	данные отсутствуют	данные отсутствуют	данные отсутствуют
17	6	7	данные отсутствуют	данные отсутствуют	данные отсутствуют	данные отсутствуют	данные отсутствуют
18	6	7	данные отсутствуют	данные отсутствуют	данные отсутствуют	данные отсутствуют	данные отсутствуют
19	7	8	данные отсутствуют	данные отсутствуют	данные отсутствуют	данные отсутствуют	данные отсутствуют
20	7	8	данные отсутствуют	данные отсутствуют	данные отсутствуют	данные отсутствуют	данные отсутствуют
21	7	8	данные отсутствуют	данные отсутствуют	данные отсутствуют	данные отсутствуют	данные отсутствуют
22	8	9	данные отсутствуют	данные отсутствуют	данные отсутствуют	данные отсутствуют	данные отсутствуют
23	8	9	данные отсутствуют	данные отсутствуют	данные отсутствуют	данные отсутствуют	данные отсутствуют
24	8	9	данные отсутствуют	данные отсутствуют	данные отсутствуют	данные отсутствуют	данные отсутствуют
25	9	10	данные отсутствуют	данные отсутствуют	данные отсутствуют	данные отсутствуют	данные отсутствуют
26	9	10	данные отсутствуют	данные отсутствуют	данные отсутствуют	данные отсутствуют	данные отсутствуют
27	9	10	данные отсутствуют	данные отсутствуют	данные отсутствуют	данные отсутствуют	данные отсутствуют
28	10	11	данные отсутствуют	данные отсутствуют	данные отсутствуют	данные отсутствуют	данные отсутствуют
29	10	11	данные отсутствуют	данные отсутствуют	данные отсутствуют	данные отсутствуют	данные отсутствуют
30	10	11	данные отсутствуют	данные отсутствуют	данные отсутствуют	данные отсутствуют	данные отсутствуют

Государственный регистратор		ФГИС ЕГРН
полное наименование должности	подпись	инициалы, фамилия

М.П.

Выписка из Единого государственного реестра недвижимости об объекте недвижимости
Описание местоположения земельного участка

Земельный участок			
(виц объекта недвижимости)			
Лист №	Раздела 3.1	Всего листов раздела 3.1 :	Всего разделов: _____
23.03.2021 № 99/2021/383019508		Всего листов выписки: _____	
Кадастровый номер:		47:06:0000000:106 (единое землепользование)	

Описание местоположения границ земельного участка							
Номер п/п	Номер точки		Дирекционный угол	Горизонтальное проложение, м	Описание закрепления на местности	Кадастровые номера смежных участков	Сведения об адресах правообладателей смежных земельных участков
	начальная	конечная					
1	2	3	4	5	6	7	8
31	11	12	данные отсутствуют	данные отсутствуют	данные отсутствуют	данные отсутствуют	данные отсутствуют
32	11	12	данные отсутствуют	данные отсутствуют	данные отсутствуют	данные отсутствуют	данные отсутствуют
33	11	12	данные отсутствуют	данные отсутствуют	данные отсутствуют	данные отсутствуют	данные отсутствуют
34	12	13	данные отсутствуют	данные отсутствуют	данные отсутствуют	данные отсутствуют	данные отсутствуют
35	12	13	данные отсутствуют	данные отсутствуют	данные отсутствуют	данные отсутствуют	данные отсутствуют
36	12	13	данные отсутствуют	данные отсутствуют	данные отсутствуют	данные отсутствуют	данные отсутствуют
37	13	14	данные отсутствуют	данные отсутствуют	данные отсутствуют	данные отсутствуют	данные отсутствуют
38	13	14	данные отсутствуют	данные отсутствуют	данные отсутствуют	данные отсутствуют	данные отсутствуют
39	13	14	данные отсутствуют	данные отсутствуют	данные отсутствуют	данные отсутствуют	данные отсутствуют
40	14	15	данные отсутствуют	данные отсутствуют	данные отсутствуют	данные отсутствуют	данные отсутствуют
41	14	15	данные отсутствуют	данные отсутствуют	данные отсутствуют	данные отсутствуют	данные отсутствуют
42	14	15	данные отсутствуют	данные отсутствуют	данные отсутствуют	данные отсутствуют	данные отсутствуют
43	15	16	данные отсутствуют	данные отсутствуют	данные отсутствуют	данные отсутствуют	данные отсутствуют
44	15	16	данные отсутствуют	данные отсутствуют	данные отсутствуют	данные отсутствуют	данные отсутствуют
45	15	16	данные отсутствуют	данные отсутствуют	данные отсутствуют	данные отсутствуют	данные отсутствуют

Государственный регистратор		ФГИС ЕГРН
полное наименование должности	подпись	инициалы, фамилия

М.П.

Выписка из Единого государственного реестра недвижимости об объекте недвижимости
Описание местоположения земельного участка

Земельный участок			
(виц объекта недвижимости)			
Лист №	Раздела 3.1	Всего листов раздела 3.1 :	Всего разделов: _____
23.03.2021 № 99/2021/383019508		Всего листов выписки: _____	
Кадастровый номер:		47:06:0000000:106 (единое землепользование)	

Описание местоположения границ земельного участка							
Номер п/п	Номер точки		Дирекционный угол	Горизонтальное проложение, м	Описание закрепления на местности	Кадастровые номера смежных участков	Сведения об адресах правообладателей смежных земельных участков
	начальная	конечная					
1	2	3	4	5	6	7	8
46	16	17	данные отсутствуют	данные отсутствуют	данные отсутствуют	данные отсутствуют	данные отсутствуют
47	16	17	данные отсутствуют	данные отсутствуют	данные отсутствуют	данные отсутствуют	данные отсутствуют
48	16	17	данные отсутствуют	данные отсутствуют	данные отсутствуют	данные отсутствуют	данные отсутствуют
49	17	18	данные отсутствуют	данные отсутствуют	данные отсутствуют	данные отсутствуют	данные отсутствуют
50	17	18	данные отсутствуют	данные отсутствуют	данные отсутствуют	данные отсутствуют	данные отсутствуют
51	17	18	данные отсутствуют	данные отсутствуют	данные отсутствуют	данные отсутствуют	данные отсутствуют
52	18	19	данные отсутствуют	данные отсутствуют	данные отсутствуют	данные отсутствуют	данные отсутствуют
53	18	19	данные отсутствуют	данные отсутствуют	данные отсутствуют	данные отсутствуют	данные отсутствуют
54	18	19	данные отсутствуют	данные отсутствуют	данные отсутствуют	данные отсутствуют	данные отсутствуют
55	19	20	данные отсутствуют	данные отсутствуют	данные отсутствуют	данные отсутствуют	данные отсутствуют
56	19	20	данные отсутствуют	данные отсутствуют	данные отсутствуют	данные отсутствуют	данные отсутствуют
57	19	20	данные отсутствуют	данные отсутствуют	данные отсутствуют	данные отсутствуют	данные отсутствуют
58	20	21	данные отсутствуют	данные отсутствуют	данные отсутствуют	данные отсутствуют	данные отсутствуют
59	20	21	данные отсутствуют	данные отсутствуют	данные отсутствуют	данные отсутствуют	данные отсутствуют
60	20	21	данные отсутствуют	данные отсутствуют	данные отсутствуют	данные отсутствуют	данные отсутствуют

Государственный регистратор		ФГИС ЕГРН
полное наименование должности	подпись	инициалы, фамилия

М.П.

Выписка из Единого государственного реестра недвижимости об объекте недвижимости
Описание местоположения земельного участка

Земельный участок			
(виц объекта недвижимости)			
Лист №	Раздела 3.1	Всего листов раздела 3.1 :	Всего разделов: _____
23.03.2021 № 99/2021/383019508		Всего листов выписки: _____	
Кадастровый номер:		47:06:000000:106 (единое землепользование)	

Описание местоположения границ земельного участка							
Номер п/п	Номер точки		Дирекционный угол	Горизонтальное проложение, м	Описание закрепления на местности	Кадастровые номера смежных участков	Сведения об адресах правообладателей смежных земельных участков
	начальная	конечная					
1	2	3	4	5	6	7	8
61	21	22	данные отсутствуют	данные отсутствуют	данные отсутствуют	данные отсутствуют	данные отсутствуют
62	21	22	данные отсутствуют	данные отсутствуют	данные отсутствуют	данные отсутствуют	данные отсутствуют
63	21	22	данные отсутствуют	данные отсутствуют	данные отсутствуют	данные отсутствуют	данные отсутствуют
64	22	1	данные отсутствуют	данные отсутствуют	данные отсутствуют	данные отсутствуют	данные отсутствуют
65	22	23	данные отсутствуют	данные отсутствуют	данные отсутствуют	данные отсутствуют	данные отсутствуют
66	22	23	данные отсутствуют	данные отсутствуют	данные отсутствуют	данные отсутствуют	данные отсутствуют
67	23	24	данные отсутствуют	данные отсутствуют	данные отсутствуют	данные отсутствуют	данные отсутствуют
68	23	24	данные отсутствуют	данные отсутствуют	данные отсутствуют	данные отсутствуют	данные отсутствуют
69	24	25	данные отсутствуют	данные отсутствуют	данные отсутствуют	данные отсутствуют	данные отсутствуют
70	24	25	данные отсутствуют	данные отсутствуют	данные отсутствуют	данные отсутствуют	данные отсутствуют
71	25	26	данные отсутствуют	данные отсутствуют	данные отсутствуют	данные отсутствуют	данные отсутствуют
72	25	26	данные отсутствуют	данные отсутствуют	данные отсутствуют	данные отсутствуют	данные отсутствуют
73	26	27	данные отсутствуют	данные отсутствуют	данные отсутствуют	данные отсутствуют	данные отсутствуют
74	26	27	данные отсутствуют	данные отсутствуют	данные отсутствуют	данные отсутствуют	данные отсутствуют
75	27	28	данные отсутствуют	данные отсутствуют	данные отсутствуют	данные отсутствуют	данные отсутствуют

Государственный регистратор		ФГИС ЕГРН
полное наименование должности	подпись	инициалы, фамилия

М.П.

Выписка из Единого государственного реестра недвижимости об объекте недвижимости
Описание местоположения земельного участка

Земельный участок			
(виц объекта недвижимости)			
Лист №	Раздела 3.1	Всего листов раздела 3.1 :	Всего разделов: _____
23.03.2021 № 99/2021/383019508		Всего листов выписки: _____	
Кадастровый номер:		47:06:0000000:106 (единое землепользование)	

Описание местоположения границ земельного участка							
Номер п/п	Номер точки		Дирекционный угол	Горизонтальное проложение, м	Описание закрепления на местности	Кадастровые номера смежных участков	Сведения об адресах правообладателей смежных земельных участков
	начальная	конечная					
1	2	3	4	5	6	7	8
76	27	28	данные отсутствуют	данные отсутствуют	данные отсутствуют	данные отсутствуют	данные отсутствуют
77	28	29	данные отсутствуют	данные отсутствуют	данные отсутствуют	данные отсутствуют	данные отсутствуют
78	28	29	данные отсутствуют	данные отсутствуют	данные отсутствуют	данные отсутствуют	данные отсутствуют
79	29	30	данные отсутствуют	данные отсутствуют	данные отсутствуют	данные отсутствуют	данные отсутствуют
80	29	30	данные отсутствуют	данные отсутствуют	данные отсутствуют	данные отсутствуют	данные отсутствуют
81	30	31	данные отсутствуют	данные отсутствуют	данные отсутствуют	данные отсутствуют	данные отсутствуют
82	30	31	данные отсутствуют	данные отсутствуют	данные отсутствуют	данные отсутствуют	данные отсутствуют
83	31	32	данные отсутствуют	данные отсутствуют	данные отсутствуют	данные отсутствуют	данные отсутствуют
84	31	32	данные отсутствуют	данные отсутствуют	данные отсутствуют	данные отсутствуют	данные отсутствуют
85	32	33	данные отсутствуют	данные отсутствуют	данные отсутствуют	данные отсутствуют	данные отсутствуют
86	32	33	данные отсутствуют	данные отсутствуют	данные отсутствуют	данные отсутствуют	данные отсутствуют
87	33	34	данные отсутствуют	данные отсутствуют	данные отсутствуют	данные отсутствуют	данные отсутствуют
88	33	34	данные отсутствуют	данные отсутствуют	данные отсутствуют	данные отсутствуют	данные отсутствуют
89	34	35	данные отсутствуют	данные отсутствуют	данные отсутствуют	данные отсутствуют	данные отсутствуют
90	34	35	данные отсутствуют	данные отсутствуют	данные отсутствуют	данные отсутствуют	данные отсутствуют

Государственный регистратор		ФГИС ЕГРН
полное наименование должности	подпись	инициалы, фамилия

М.П.

Выписка из Единого государственного реестра недвижимости об объекте недвижимости
Описание местоположения земельного участка

Земельный участок			
(виц объекта недвижимости)			
Лист №	Раздела 3.1	Всего листов раздела 3.1 :	Всего разделов: _____
23.03.2021 № 99/2021/383019508		Всего листов выписки: _____	
Кадастровый номер:		47:06:0000000:106 (единое землепользование)	

Описание местоположения границ земельного участка							
Номер п/п	Номер точки		Дирекционный угол	Горизонтальное проложение, м	Описание закрепления на местности	Кадастровые номера смежных участков	Сведения об адресах правообладателей смежных земельных участков
	начальная	конечная					
1	2	3	4	5	6	7	8
91	35	36	данные отсутствуют	данные отсутствуют	данные отсутствуют	данные отсутствуют	данные отсутствуют
92	35	36	данные отсутствуют	данные отсутствуют	данные отсутствуют	данные отсутствуют	данные отсутствуют
93	36	1	данные отсутствуют	данные отсутствуют	данные отсутствуют	данные отсутствуют	данные отсутствуют
94	36	37	данные отсутствуют	данные отсутствуют	данные отсутствуют	данные отсутствуют	данные отсутствуют
95	37	38	данные отсутствуют	данные отсутствуют	данные отсутствуют	данные отсутствуют	данные отсутствуют
96	38	39	данные отсутствуют	данные отсутствуют	данные отсутствуют	данные отсутствуют	данные отсутствуют
97	38	39	данные отсутствуют	данные отсутствуют	данные отсутствуют	данные отсутствуют	данные отсутствуют
98	39	40	данные отсутствуют	данные отсутствуют	данные отсутствуют	данные отсутствуют	данные отсутствуют
99	39	40	данные отсутствуют	данные отсутствуют	данные отсутствуют	данные отсутствуют	данные отсутствуют
100	40	41	данные отсутствуют	данные отсутствуют	данные отсутствуют	данные отсутствуют	данные отсутствуют
101	40	41	данные отсутствуют	данные отсутствуют	данные отсутствуют	данные отсутствуют	данные отсутствуют
102	41	42	данные отсутствуют	данные отсутствуют	данные отсутствуют	данные отсутствуют	данные отсутствуют
103	41	42	данные отсутствуют	данные отсутствуют	данные отсутствуют	данные отсутствуют	данные отсутствуют
104	42	43	данные отсутствуют	данные отсутствуют	данные отсутствуют	данные отсутствуют	данные отсутствуют
105	42	43	данные отсутствуют	данные отсутствуют	данные отсутствуют	данные отсутствуют	данные отсутствуют

Государственный регистратор		ФГИС ЕГРН
полное наименование должности	подпись	инициалы, фамилия

М.П.

Выписка из Единого государственного реестра недвижимости об объекте недвижимости
Описание местоположения земельного участка

Земельный участок			
(виц объекта недвижимости)			
Лист №	Раздела 3.1	Всего листов раздела 3.1 :	Всего разделов: _____
23.03.2021 № 99/2021/383019508		Всего листов выписки: _____	
Кадастровый номер:		47:06:0000000:106 (единое землепользование)	

Описание местоположения границ земельного участка							
Номер п/п	Номер точки		Дирекционный угол	Горизонтальное проложение, м	Описание закрепления на местности	Кадастровые номера смежных участков	Сведения об адресах правообладателей смежных земельных участков
	начальная	конечная					
1	2	3	4	5	6	7	8
106	43	44	данные отсутствуют	данные отсутствуют	данные отсутствуют	данные отсутствуют	данные отсутствуют
107	43	44	данные отсутствуют	данные отсутствуют	данные отсутствуют	данные отсутствуют	данные отсутствуют
108	44	45	данные отсутствуют	данные отсутствуют	данные отсутствуют	данные отсутствуют	данные отсутствуют
109	44	45	данные отсутствуют	данные отсутствуют	данные отсутствуют	данные отсутствуют	данные отсутствуют
110	45	46	данные отсутствуют	данные отсутствуют	данные отсутствуют	данные отсутствуют	данные отсутствуют
111	45	46	данные отсутствуют	данные отсутствуют	данные отсутствуют	данные отсутствуют	данные отсутствуют
112	46	47	данные отсутствуют	данные отсутствуют	данные отсутствуют	данные отсутствуют	данные отсутствуют
113	46	47	данные отсутствуют	данные отсутствуют	данные отсутствуют	данные отсутствуют	данные отсутствуют
114	47	48	данные отсутствуют	данные отсутствуют	данные отсутствуют	данные отсутствуют	данные отсутствуют
115	47	48	данные отсутствуют	данные отсутствуют	данные отсутствуют	данные отсутствуют	данные отсутствуют
116	48	49	данные отсутствуют	данные отсутствуют	данные отсутствуют	данные отсутствуют	данные отсутствуют
117	48	49	данные отсутствуют	данные отсутствуют	данные отсутствуют	данные отсутствуют	данные отсутствуют
118	49	50	данные отсутствуют	данные отсутствуют	данные отсутствуют	данные отсутствуют	данные отсутствуют
119	49	50	данные отсутствуют	данные отсутствуют	данные отсутствуют	данные отсутствуют	данные отсутствуют
120	50	51	данные отсутствуют	данные отсутствуют	данные отсутствуют	данные отсутствуют	данные отсутствуют

Государственный регистратор		ФГИС ЕГРН
полное наименование должности	подпись	инициалы, фамилия

М.П.

Выписка из Единого государственного реестра недвижимости об объекте недвижимости
Описание местоположения земельного участка

Земельный участок			
(виц объекта недвижимости)			
Лист №	Раздела 3.1	Всего листов раздела 3.1 :	Всего разделов: _____
23.03.2021 № 99/2021/383019508		Всего листов выписки: _____	
Кадастровый номер:		47:06:0000000:106 (единое землепользование)	

Описание местоположения границ земельного участка							
Номер п/п	Номер точки		Дирекционный угол	Горизонтальное проложение, м	Описание закрепления на местности	Кадастровые номера смежных участков	Сведения об адресах правообладателей смежных земельных участков
	начальная	конечная					
1	2	3	4	5	6	7	8
121	50	51	данные отсутствуют	данные отсутствуют	данные отсутствуют	данные отсутствуют	данные отсутствуют
122	51	52	данные отсутствуют	данные отсутствуют	данные отсутствуют	данные отсутствуют	данные отсутствуют
123	51	52	данные отсутствуют	данные отсутствуют	данные отсутствуют	данные отсутствуют	данные отсутствуют
124	52	53	данные отсутствуют	данные отсутствуют	данные отсутствуют	данные отсутствуют	данные отсутствуют
125	52	53	данные отсутствуют	данные отсутствуют	данные отсутствуют	данные отсутствуют	данные отсутствуют
126	53	54	данные отсутствуют	данные отсутствуют	данные отсутствуют	данные отсутствуют	данные отсутствуют
127	53	54	данные отсутствуют	данные отсутствуют	данные отсутствуют	данные отсутствуют	данные отсутствуют
128	54	55	данные отсутствуют	данные отсутствуют	данные отсутствуют	данные отсутствуют	данные отсутствуют
129	54	55	данные отсутствуют	данные отсутствуют	данные отсутствуют	данные отсутствуют	данные отсутствуют
130	55	56	данные отсутствуют	данные отсутствуют	данные отсутствуют	данные отсутствуют	данные отсутствуют
131	55	56	данные отсутствуют	данные отсутствуют	данные отсутствуют	данные отсутствуют	данные отсутствуют
132	56	57	данные отсутствуют	данные отсутствуют	данные отсутствуют	данные отсутствуют	данные отсутствуют
133	56	57	данные отсутствуют	данные отсутствуют	данные отсутствуют	данные отсутствуют	данные отсутствуют
134	57	58	данные отсутствуют	данные отсутствуют	данные отсутствуют	данные отсутствуют	данные отсутствуют
135	57	58	данные отсутствуют	данные отсутствуют	данные отсутствуют	данные отсутствуют	данные отсутствуют

Государственный регистратор		ФГИС ЕГРН
полное наименование должности	подпись	инициалы, фамилия

М.П.

Выписка из Единого государственного реестра недвижимости об объекте недвижимости
Описание местоположения земельного участка

Земельный участок			
<small>(виц объекта недвижимости)</small>			
Лист №	Раздела 3.1	Всего листов раздела 3.1 :	Всего разделов: _____
23.03.2021 № 99/2021/383019508		Всего листов выписки: _____	
Кадастровый номер:		47:06:0000000:106 (единое землепользование)	

Описание местоположения границ земельного участка							
Номер п/п	Номер точки		Дирекционный угол	Горизонтальное проложение, м	Описание закрепления на местности	Кадастровые номера смежных участков	Сведения об адресах правообладателей смежных земельных участков
	начальная	конечная					
1	2	3	4	5	6	7	8
136	58	59	данные отсутствуют	данные отсутствуют	данные отсутствуют	данные отсутствуют	данные отсутствуют
137	58	59	данные отсутствуют	данные отсутствуют	данные отсутствуют	данные отсутствуют	данные отсутствуют
138	59	60	данные отсутствуют	данные отсутствуют	данные отсутствуют	данные отсутствуют	данные отсутствуют
139	59	60	данные отсутствуют	данные отсутствуют	данные отсутствуют	данные отсутствуют	данные отсутствуют
140	60	61	данные отсутствуют	данные отсутствуют	данные отсутствуют	данные отсутствуют	данные отсутствуют
141	60	61	данные отсутствуют	данные отсутствуют	данные отсутствуют	данные отсутствуют	данные отсутствуют
142	61	62	данные отсутствуют	данные отсутствуют	данные отсутствуют	данные отсутствуют	данные отсутствуют
143	61	62	данные отсутствуют	данные отсутствуют	данные отсутствуют	данные отсутствуют	данные отсутствуют
144	62	63	данные отсутствуют	данные отсутствуют	данные отсутствуют	данные отсутствуют	данные отсутствуют
145	62	63	данные отсутствуют	данные отсутствуют	данные отсутствуют	данные отсутствуют	данные отсутствуют
146	63	64	данные отсутствуют	данные отсутствуют	данные отсутствуют	данные отсутствуют	данные отсутствуют
147	63	64	данные отсутствуют	данные отсутствуют	данные отсутствуют	данные отсутствуют	данные отсутствуют
148	64	65	данные отсутствуют	данные отсутствуют	данные отсутствуют	данные отсутствуют	данные отсутствуют
149	64	65	данные отсутствуют	данные отсутствуют	данные отсутствуют	данные отсутствуют	данные отсутствуют
150	65	66	данные отсутствуют	данные отсутствуют	данные отсутствуют	данные отсутствуют	данные отсутствуют

Государственный регистратор		ФГИС ЕГРН
полное наименование должности	подпись	инициалы, фамилия

М.П.

Выписка из Единого государственного реестра недвижимости об объекте недвижимости
Описание местоположения земельного участка

Земельный участок			
(виц объекта недвижимости)			
Лист №	Раздела 3.1	Всего листов раздела 3.1 :	Всего разделов: _____
23.03.2021 № 99/2021/383019508		Всего листов выписки: _____	
Кадастровый номер:		47:06:0000000:106 (единое землепользование)	

Описание местоположения границ земельного участка							
Номер п/п	Номер точки		Дирекционный угол	Горизонтальное проложение, м	Описание закрепления на местности	Кадастровые номера смежных участков	Сведения об адресах правообладателей смежных земельных участков
	начальная	конечная					
1	2	3	4	5	6	7	8
151	65	66	данные отсутствуют	данные отсутствуют	данные отсутствуют	данные отсутствуют	данные отсутствуют
152	66	67	данные отсутствуют	данные отсутствуют	данные отсутствуют	данные отсутствуют	данные отсутствуют
153	66	67	данные отсутствуют	данные отсутствуют	данные отсутствуют	данные отсутствуют	данные отсутствуют
154	67	68	данные отсутствуют	данные отсутствуют	данные отсутствуют	данные отсутствуют	данные отсутствуют
155	67	68	данные отсутствуют	данные отсутствуют	данные отсутствуют	данные отсутствуют	данные отсутствуют
156	68	69	данные отсутствуют	данные отсутствуют	данные отсутствуют	данные отсутствуют	данные отсутствуют
157	68	69	данные отсутствуют	данные отсутствуют	данные отсутствуют	данные отсутствуют	данные отсутствуют
158	69	70	данные отсутствуют	данные отсутствуют	данные отсутствуют	данные отсутствуют	данные отсутствуют
159	69	70	данные отсутствуют	данные отсутствуют	данные отсутствуют	данные отсутствуют	данные отсутствуют
160	70	71	данные отсутствуют	данные отсутствуют	данные отсутствуют	данные отсутствуют	данные отсутствуют
161	70	71	данные отсутствуют	данные отсутствуют	данные отсутствуют	данные отсутствуют	данные отсутствуют
162	71	72	данные отсутствуют	данные отсутствуют	данные отсутствуют	данные отсутствуют	данные отсутствуют
163	71	72	данные отсутствуют	данные отсутствуют	данные отсутствуют	данные отсутствуют	данные отсутствуют
164	72	73	данные отсутствуют	данные отсутствуют	данные отсутствуют	данные отсутствуют	данные отсутствуют
165	72	73	данные отсутствуют	данные отсутствуют	данные отсутствуют	данные отсутствуют	данные отсутствуют

Государственный регистратор		ФГИС ЕГРН
полное наименование должности	подпись	инициалы, фамилия

М.П.

Выписка из Единого государственного реестра недвижимости об объекте недвижимости
Описание местоположения земельного участка

Земельный участок			
(виц объекта недвижимости)			
Лист №	Раздела 3.1	Всего листов раздела 3.1 :	Всего разделов: _____
23.03.2021 № 99/2021/383019508		Всего листов выписки: _____	
Кадастровый номер:		47:06:0000000:106 (единое землепользование)	

Описание местоположения границ земельного участка							
Номер п/п	Номер точки		Дирекционный угол	Горизонтальное проложение, м	Описание закрепления на местности	Кадастровые номера смежных участков	Сведения об адресах правообладателей смежных земельных участков
	начальная	конечная					
1	2	3	4	5	6	7	8
166	73	74	данные отсутствуют	данные отсутствуют	данные отсутствуют	данные отсутствуют	данные отсутствуют
167	73	74	данные отсутствуют	данные отсутствуют	данные отсутствуют	данные отсутствуют	данные отсутствуют
168	74	75	данные отсутствуют	данные отсутствуют	данные отсутствуют	данные отсутствуют	данные отсутствуют
169	74	75	данные отсутствуют	данные отсутствуют	данные отсутствуют	данные отсутствуют	данные отсутствуют
170	75	76	данные отсутствуют	данные отсутствуют	данные отсутствуют	данные отсутствуют	данные отсутствуют
171	75	76	данные отсутствуют	данные отсутствуют	данные отсутствуют	данные отсутствуют	данные отсутствуют
172	76	77	данные отсутствуют	данные отсутствуют	данные отсутствуют	данные отсутствуют	данные отсутствуют
173	76	77	данные отсутствуют	данные отсутствуют	данные отсутствуют	данные отсутствуют	данные отсутствуют
174	77	78	данные отсутствуют	данные отсутствуют	данные отсутствуют	данные отсутствуют	данные отсутствуют
175	77	78	данные отсутствуют	данные отсутствуют	данные отсутствуют	данные отсутствуют	данные отсутствуют
176	78	79	данные отсутствуют	данные отсутствуют	данные отсутствуют	данные отсутствуют	данные отсутствуют
177	78	79	данные отсутствуют	данные отсутствуют	данные отсутствуют	данные отсутствуют	данные отсутствуют
178	79	80	данные отсутствуют	данные отсутствуют	данные отсутствуют	данные отсутствуют	данные отсутствуют
179	79	80	данные отсутствуют	данные отсутствуют	данные отсутствуют	данные отсутствуют	данные отсутствуют
180	80	81	данные отсутствуют	данные отсутствуют	данные отсутствуют	данные отсутствуют	данные отсутствуют

Государственный регистратор		ФГИС ЕГРН
полное наименование должности	подпись	инициалы, фамилия

М.П.

Выписка из Единого государственного реестра недвижимости об объекте недвижимости
Описание местоположения земельного участка

Земельный участок			
(виц объекта недвижимости)			
Лист №	Раздела 3.1	Всего листов раздела 3.1 :	Всего разделов: _____
23.03.2021 № 99/2021/383019508		Всего листов выписки: _____	
Кадастровый номер:		47:06:000000:106 (единое землепользование)	

Описание местоположения границ земельного участка							
Номер п/п	Номер точки		Дирекционный угол	Горизонтальное проложение, м	Описание закрепления на местности	Кадастровые номера смежных участков	Сведения об адресах правообладателей смежных земельных участков
	начальная	конечная					
1	2	3	4	5	6	7	8
181	80	81	данные отсутствуют	данные отсутствуют	данные отсутствуют	данные отсутствуют	данные отсутствуют
182	81	82	данные отсутствуют	данные отсутствуют	данные отсутствуют	данные отсутствуют	данные отсутствуют
183	81	82	данные отсутствуют	данные отсутствуют	данные отсутствуют	данные отсутствуют	данные отсутствуют
184	82	83	данные отсутствуют	данные отсутствуют	данные отсутствуют	данные отсутствуют	данные отсутствуют
185	82	83	данные отсутствуют	данные отсутствуют	данные отсутствуют	данные отсутствуют	данные отсутствуют
186	83	84	данные отсутствуют	данные отсутствуют	данные отсутствуют	данные отсутствуют	данные отсутствуют
187	83	84	данные отсутствуют	данные отсутствуют	данные отсутствуют	данные отсутствуют	данные отсутствуют
188	84	85	данные отсутствуют	данные отсутствуют	данные отсутствуют	данные отсутствуют	данные отсутствуют
189	84	85	данные отсутствуют	данные отсутствуют	данные отсутствуют	данные отсутствуют	данные отсутствуют
190	85	86	данные отсутствуют	данные отсутствуют	данные отсутствуют	данные отсутствуют	данные отсутствуют
191	85	86	данные отсутствуют	данные отсутствуют	данные отсутствуют	данные отсутствуют	данные отсутствуют
192	86	87	данные отсутствуют	данные отсутствуют	данные отсутствуют	данные отсутствуют	данные отсутствуют
193	86	87	данные отсутствуют	данные отсутствуют	данные отсутствуют	данные отсутствуют	данные отсутствуют
194	87	88	данные отсутствуют	данные отсутствуют	данные отсутствуют	данные отсутствуют	данные отсутствуют
195	87	88	данные отсутствуют	данные отсутствуют	данные отсутствуют	данные отсутствуют	данные отсутствуют

Государственный регистратор		ФГИС ЕГРН
полное наименование должности	подпись	инициалы, фамилия

М.П.

Выписка из Единого государственного реестра недвижимости об объекте недвижимости
Описание местоположения земельного участка

Земельный участок			
(виц объекта недвижимости)			
Лист №	Раздела 3.1	Всего листов раздела 3.1 :	Всего разделов: _____
23.03.2021 № 99/2021/383019508		Всего листов выписки: _____	
Кадастровый номер:		47:06:0000000:106 (единое землепользование)	

Описание местоположения границ земельного участка							
Номер п/п	Номер точки		Дирекционный угол	Горизонтальное проложение, м	Описание закрепления на местности	Кадастровые номера смежных участков	Сведения об адресах правообладателей смежных земельных участков
	начальная	конечная					
1	2	3	4	5	6	7	8
196	88	38	данные отсутствуют	данные отсутствуют	данные отсутствуют	данные отсутствуют	данные отсутствуют
197	88	89	данные отсутствуют	данные отсутствуют	данные отсутствуют	данные отсутствуют	данные отсутствуют
198	89	90	данные отсутствуют	данные отсутствуют	данные отсутствуют	данные отсутствуют	данные отсутствуют
199	90	91	данные отсутствуют	данные отсутствуют	данные отсутствуют	данные отсутствуют	данные отсутствуют
200	91	92	данные отсутствуют	данные отсутствуют	данные отсутствуют	данные отсутствуют	данные отсутствуют
201	92	93	данные отсутствуют	данные отсутствуют	данные отсутствуют	данные отсутствуют	данные отсутствуют
202	93	94	данные отсутствуют	данные отсутствуют	данные отсутствуют	данные отсутствуют	данные отсутствуют
203	94	95	данные отсутствуют	данные отсутствуют	данные отсутствуют	данные отсутствуют	данные отсутствуют
204	95	96	данные отсутствуют	данные отсутствуют	данные отсутствуют	данные отсутствуют	данные отсутствуют
205	96	97	данные отсутствуют	данные отсутствуют	данные отсутствуют	данные отсутствуют	данные отсутствуют
206	97	98	данные отсутствуют	данные отсутствуют	данные отсутствуют	данные отсутствуют	данные отсутствуют
207	98	99	данные отсутствуют	данные отсутствуют	данные отсутствуют	данные отсутствуют	данные отсутствуют
208	99	100	данные отсутствуют	данные отсутствуют	данные отсутствуют	данные отсутствуют	данные отсутствуют
209	100	101	данные отсутствуют	данные отсутствуют	данные отсутствуют	данные отсутствуют	данные отсутствуют
210	101	102	данные отсутствуют	данные отсутствуют	данные отсутствуют	данные отсутствуют	данные отсутствуют

Государственный регистратор		ФГИС ЕГРН
полное наименование должности	подпись	инициалы, фамилия

М.П.

Выписка из Единого государственного реестра недвижимости об объекте недвижимости
Описание местоположения земельного участка

Земельный участок			
(виц объекта недвижимости)			
Лист №	Раздела 3.1	Всего листов раздела 3.1 :	Всего разделов: _____
23.03.2021 № 99/2021/383019508		Всего листов выписки: _____	
Кадастровый номер:		47:06:0000000:106 (единое землепользование)	

Описание местоположения границ земельного участка							
Номер п/п	Номер точки		Дирекционный угол	Горизонтальное проложение, м	Описание закрепления на местности	Кадастровые номера смежных участков	Сведения об адресах правообладателей смежных земельных участков
	начальная	конечная					
1	2	3	4	5	6	7	8
211	102	103	данные отсутствуют	данные отсутствуют	данные отсутствуют	данные отсутствуют	данные отсутствуют
212	103	104	данные отсутствуют	данные отсутствуют	данные отсутствуют	данные отсутствуют	данные отсутствуют
213	104	105	данные отсутствуют	данные отсутствуют	данные отсутствуют	данные отсутствуют	данные отсутствуют
214	105	106	данные отсутствуют	данные отсутствуют	данные отсутствуют	данные отсутствуют	данные отсутствуют
215	106	107	данные отсутствуют	данные отсутствуют	данные отсутствуют	данные отсутствуют	данные отсутствуют
216	107	108	данные отсутствуют	данные отсутствуют	данные отсутствуют	данные отсутствуют	данные отсутствуют
217	108	109	данные отсутствуют	данные отсутствуют	данные отсутствуют	данные отсутствуют	данные отсутствуют
218	109	110	данные отсутствуют	данные отсутствуют	данные отсутствуют	данные отсутствуют	данные отсутствуют
219	110	111	данные отсутствуют	данные отсутствуют	данные отсутствуют	данные отсутствуют	данные отсутствуют
220	111	112	данные отсутствуют	данные отсутствуют	данные отсутствуют	данные отсутствуют	данные отсутствуют
221	112	113	данные отсутствуют	данные отсутствуют	данные отсутствуют	данные отсутствуют	данные отсутствуют
222	113	114	данные отсутствуют	данные отсутствуют	данные отсутствуют	данные отсутствуют	данные отсутствуют
223	114	115	данные отсутствуют	данные отсутствуют	данные отсутствуют	данные отсутствуют	данные отсутствуют
224	115	116	данные отсутствуют	данные отсутствуют	данные отсутствуют	данные отсутствуют	данные отсутствуют
225	116	117	данные отсутствуют	данные отсутствуют	данные отсутствуют	данные отсутствуют	данные отсутствуют

Государственный регистратор		ФГИС ЕГРН
полное наименование должности	подпись	инициалы, фамилия

М.П.

Выписка из Единого государственного реестра недвижимости об объекте недвижимости
Описание местоположения земельного участка

Земельный участок			
(виц объекта недвижимости)			
Лист №	Раздела 3.1	Всего листов раздела 3.1 :	Всего разделов: _____
23.03.2021 № 99/2021/383019508		Всего листов выписки: _____	
Кадастровый номер:		47:06:0000000:106 (единое землепользование)	

Описание местоположения границ земельного участка							
Номер п/п	Номер точки		Дирекционный угол	Горизонтальное проложение, м	Описание закрепления на местности	Кадастровые номера смежных участков	Сведения об адресах правообладателей смежных земельных участков
	начальная	конечная					
1	2	3	4	5	6	7	8
226	117	118	данные отсутствуют	данные отсутствуют	данные отсутствуют	данные отсутствуют	данные отсутствуют
227	118	119	данные отсутствуют	данные отсутствуют	данные отсутствуют	данные отсутствуют	данные отсутствуют
228	119	120	данные отсутствуют	данные отсутствуют	данные отсутствуют	данные отсутствуют	данные отсутствуют
229	120	121	данные отсутствуют	данные отсутствуют	данные отсутствуют	данные отсутствуют	данные отсутствуют
230	121	122	данные отсутствуют	данные отсутствуют	данные отсутствуют	данные отсутствуют	данные отсутствуют
231	122	123	данные отсутствуют	данные отсутствуют	данные отсутствуют	данные отсутствуют	данные отсутствуют
232	123	124	данные отсутствуют	данные отсутствуют	данные отсутствуют	данные отсутствуют	данные отсутствуют
233	124	125	данные отсутствуют	данные отсутствуют	данные отсутствуют	данные отсутствуют	данные отсутствуют
234	125	126	данные отсутствуют	данные отсутствуют	данные отсутствуют	данные отсутствуют	данные отсутствуют
235	126	127	данные отсутствуют	данные отсутствуют	данные отсутствуют	данные отсутствуют	данные отсутствуют
236	127	128	данные отсутствуют	данные отсутствуют	данные отсутствуют	данные отсутствуют	данные отсутствуют
237	128	129	данные отсутствуют	данные отсутствуют	данные отсутствуют	данные отсутствуют	данные отсутствуют
238	129	130	данные отсутствуют	данные отсутствуют	данные отсутствуют	данные отсутствуют	данные отсутствуют
239	130	131	данные отсутствуют	данные отсутствуют	данные отсутствуют	данные отсутствуют	данные отсутствуют
240	131	132	данные отсутствуют	данные отсутствуют	данные отсутствуют	данные отсутствуют	данные отсутствуют

Государственный регистратор		ФГИС ЕГРН
полное наименование должности	подпись	инициалы, фамилия

М.П.

Выписка из Единого государственного реестра недвижимости об объекте недвижимости
Описание местоположения земельного участка

Земельный участок			
(виц объекта недвижимости)			
Лист №	Раздела 3.1	Всего листов раздела 3.1 :	Всего разделов: _____
23.03.2021 № 99/2021/383019508		Всего листов выписки: _____	
Кадастровый номер:		47:06:000000:106 (единое землепользование)	

Описание местоположения границ земельного участка							
Номер п/п	Номер точки		Дирекционный угол	Горизонтальное проложение, м	Описание закрепления на местности	Кадастровые номера смежных участков	Сведения об адресах правообладателей смежных земельных участков
	начальная	конечная					
1	2	3	4	5	6	7	8
241	132	133	данные отсутствуют	данные отсутствуют	данные отсутствуют	данные отсутствуют	данные отсутствуют
242	133	134	данные отсутствуют	данные отсутствуют	данные отсутствуют	данные отсутствуют	данные отсутствуют
243	134	135	данные отсутствуют	данные отсутствуют	данные отсутствуют	данные отсутствуют	данные отсутствуют
244	135	136	данные отсутствуют	данные отсутствуют	данные отсутствуют	данные отсутствуют	данные отсутствуют
245	136	137	данные отсутствуют	данные отсутствуют	данные отсутствуют	данные отсутствуют	данные отсутствуют
246	137	138	данные отсутствуют	данные отсутствуют	данные отсутствуют	данные отсутствуют	данные отсутствуют
247	138	139	данные отсутствуют	данные отсутствуют	данные отсутствуют	данные отсутствуют	данные отсутствуют
248	139	140	данные отсутствуют	данные отсутствуют	данные отсутствуют	данные отсутствуют	данные отсутствуют
249	140	141	данные отсутствуют	данные отсутствуют	данные отсутствуют	данные отсутствуют	данные отсутствуют
250	141	142	данные отсутствуют	данные отсутствуют	данные отсутствуют	данные отсутствуют	данные отсутствуют
251	142	143	данные отсутствуют	данные отсутствуют	данные отсутствуют	данные отсутствуют	данные отсутствуют
252	143	144	данные отсутствуют	данные отсутствуют	данные отсутствуют	данные отсутствуют	данные отсутствуют
253	144	145	данные отсутствуют	данные отсутствуют	данные отсутствуют	данные отсутствуют	данные отсутствуют
254	145	146	данные отсутствуют	данные отсутствуют	данные отсутствуют	данные отсутствуют	данные отсутствуют
255	146	147	данные отсутствуют	данные отсутствуют	данные отсутствуют	данные отсутствуют	данные отсутствуют

Государственный регистратор		ФГИС ЕГРН
полное наименование должности	подпись	инициалы, фамилия

М.П.

Выписка из Единого государственного реестра недвижимости об объекте недвижимости
Описание местоположения земельного участка

Земельный участок			
(виц объекта недвижимости)			
Лист №	Раздела 3.1	Всего листов раздела 3.1 :	Всего разделов: _____
23.03.2021 № 99/2021/383019508		Всего листов выписки: _____	
Кадастровый номер:		47:06:0000000:106 (единое землепользование)	

Описание местоположения границ земельного участка							
Номер п/п	Номер точки		Дирекционный угол	Горизонтальное проложение, м	Описание закрепления на местности	Кадастровые номера смежных участков	Сведения об адресах правообладателей смежных земельных участков
	начальная	конечная					
1	2	3	4	5	6	7	8
256	147	148	данные отсутствуют	данные отсутствуют	данные отсутствуют	данные отсутствуют	данные отсутствуют
257	148	149	данные отсутствуют	данные отсутствуют	данные отсутствуют	данные отсутствуют	данные отсутствуют
258	149	150	данные отсутствуют	данные отсутствуют	данные отсутствуют	данные отсутствуют	данные отсутствуют
259	150	151	данные отсутствуют	данные отсутствуют	данные отсутствуют	данные отсутствуют	данные отсутствуют
260	151	152	данные отсутствуют	данные отсутствуют	данные отсутствуют	данные отсутствуют	данные отсутствуют
261	152	153	данные отсутствуют	данные отсутствуют	данные отсутствуют	данные отсутствуют	данные отсутствуют
262	153	154	данные отсутствуют	данные отсутствуют	данные отсутствуют	данные отсутствуют	данные отсутствуют
263	154	155	данные отсутствуют	данные отсутствуют	данные отсутствуют	данные отсутствуют	данные отсутствуют
264	155	156	данные отсутствуют	данные отсутствуют	данные отсутствуют	данные отсутствуют	данные отсутствуют
265	156	157	данные отсутствуют	данные отсутствуют	данные отсутствуют	данные отсутствуют	данные отсутствуют
266	157	158	данные отсутствуют	данные отсутствуют	данные отсутствуют	данные отсутствуют	данные отсутствуют
267	158	159	данные отсутствуют	данные отсутствуют	данные отсутствуют	данные отсутствуют	данные отсутствуют
268	159	160	данные отсутствуют	данные отсутствуют	данные отсутствуют	данные отсутствуют	данные отсутствуют
269	160	161	данные отсутствуют	данные отсутствуют	данные отсутствуют	данные отсутствуют	данные отсутствуют
270	161	162	данные отсутствуют	данные отсутствуют	данные отсутствуют	данные отсутствуют	данные отсутствуют

Государственный регистратор		ФГИС ЕГРН
полное наименование должности	подпись	инициалы, фамилия

М.П.

Выписка из Единого государственного реестра недвижимости об объекте недвижимости
Описание местоположения земельного участка

Земельный участок			
<small>(виц объекта недвижимости)</small>			
Лист №	Раздела 3.1	Всего листов раздела 3.1 :	Всего разделов: _____
23.03.2021 № 99/2021/383019508		Всего листов выписки: _____	
Кадастровый номер:		47:06:0000000:106 (единое землепользование)	

Описание местоположения границ земельного участка							
Номер п/п	Номер точки		Дирекционный угол	Горизонтальное проложение, м	Описание закрепления на местности	Кадастровые номера смежных участков	Сведения об адресах правообладателей смежных земельных участков
	начальная	конечная					
1	2	3	4	5	6	7	8
271	162	163	данные отсутствуют	данные отсутствуют	данные отсутствуют	данные отсутствуют	данные отсутствуют
272	163	164	данные отсутствуют	данные отсутствуют	данные отсутствуют	данные отсутствуют	данные отсутствуют
273	164	165	данные отсутствуют	данные отсутствуют	данные отсутствуют	данные отсутствуют	данные отсутствуют
274	165	166	данные отсутствуют	данные отсутствуют	данные отсутствуют	данные отсутствуют	данные отсутствуют
275	166	167	данные отсутствуют	данные отсутствуют	данные отсутствуют	данные отсутствуют	данные отсутствуют
276	167	168	данные отсутствуют	данные отсутствуют	данные отсутствуют	данные отсутствуют	данные отсутствуют
277	168	169	данные отсутствуют	данные отсутствуют	данные отсутствуют	данные отсутствуют	данные отсутствуют
278	169	170	данные отсутствуют	данные отсутствуют	данные отсутствуют	данные отсутствуют	данные отсутствуют
279	170	171	данные отсутствуют	данные отсутствуют	данные отсутствуют	данные отсутствуют	данные отсутствуют
280	171	172	данные отсутствуют	данные отсутствуют	данные отсутствуют	данные отсутствуют	данные отсутствуют
281	172	173	данные отсутствуют	данные отсутствуют	данные отсутствуют	данные отсутствуют	данные отсутствуют
282	173	174	данные отсутствуют	данные отсутствуют	данные отсутствуют	данные отсутствуют	данные отсутствуют
283	174	175	данные отсутствуют	данные отсутствуют	данные отсутствуют	данные отсутствуют	данные отсутствуют
284	175	176	данные отсутствуют	данные отсутствуют	данные отсутствуют	данные отсутствуют	данные отсутствуют
285	176	177	данные отсутствуют	данные отсутствуют	данные отсутствуют	данные отсутствуют	данные отсутствуют

Государственный регистратор		ФГИС ЕГРН
полное наименование должности	подпись	инициалы, фамилия

М.П.

Выписка из Единого государственного реестра недвижимости об объекте недвижимости
Описание местоположения земельного участка

Земельный участок			
(виц объекта недвижимости)			
Лист №	Раздела 3.1	Всего листов раздела 3.1 :	Всего разделов: _____
23.03.2021 № 99/2021/383019508		Всего листов выписки: _____	
Кадастровый номер:		47:06:0000000:106 (единое землепользование)	

Описание местоположения границ земельного участка							
Номер п/п	Номер точки		Дирекционный угол	Горизонтальное проложение, м	Описание закрепления на местности	Кадастровые номера смежных участков	Сведения об адресах правообладателей смежных земельных участков
	начальная	конечная					
1	2	3	4	5	6	7	8
286	177	178	данные отсутствуют	данные отсутствуют	данные отсутствуют	данные отсутствуют	данные отсутствуют
287	178	179	данные отсутствуют	данные отсутствуют	данные отсутствуют	данные отсутствуют	данные отсутствуют
288	179	180	данные отсутствуют	данные отсутствуют	данные отсутствуют	данные отсутствуют	данные отсутствуют
289	180	181	данные отсутствуют	данные отсутствуют	данные отсутствуют	данные отсутствуют	данные отсутствуют
290	181	182	данные отсутствуют	данные отсутствуют	данные отсутствуют	данные отсутствуют	данные отсутствуют
291	182	183	данные отсутствуют	данные отсутствуют	данные отсутствуют	данные отсутствуют	данные отсутствуют
292	183	184	данные отсутствуют	данные отсутствуют	данные отсутствуют	данные отсутствуют	данные отсутствуют
293	184	185	данные отсутствуют	данные отсутствуют	данные отсутствуют	данные отсутствуют	данные отсутствуют
294	185	186	данные отсутствуют	данные отсутствуют	данные отсутствуют	данные отсутствуют	данные отсутствуют
295	186	187	данные отсутствуют	данные отсутствуют	данные отсутствуют	данные отсутствуют	данные отсутствуют
296	187	188	данные отсутствуют	данные отсутствуют	данные отсутствуют	данные отсутствуют	данные отсутствуют
297	188	189	данные отсутствуют	данные отсутствуют	данные отсутствуют	данные отсутствуют	данные отсутствуют
298	189	190	данные отсутствуют	данные отсутствуют	данные отсутствуют	данные отсутствуют	данные отсутствуют
299	190	191	данные отсутствуют	данные отсутствуют	данные отсутствуют	данные отсутствуют	данные отсутствуют
300	191	192	данные отсутствуют	данные отсутствуют	данные отсутствуют	данные отсутствуют	данные отсутствуют

Государственный регистратор		ФГИС ЕГРН
полное наименование должности	подпись	инициалы, фамилия

М.П.

Выписка из Единого государственного реестра недвижимости об объекте недвижимости
Описание местоположения земельного участка

Земельный участок			
(виц объекта недвижимости)			
Лист №	Раздела 3.1	Всего листов раздела 3.1 :	Всего разделов: _____
23.03.2021 № 99/2021/383019508		Всего листов выписки: _____	
Кадастровый номер:		47:06:0000000:106 (единое землепользование)	

Описание местоположения границ земельного участка							
Номер п/п	Номер точки		Дирекционный угол	Горизонтальное проложение, м	Описание закрепления на местности	Кадастровые номера смежных участков	Сведения об адресах правообладателей смежных земельных участков
	начальная	конечная					
1	2	3	4	5	6	7	8
301	192	193	данные отсутствуют	данные отсутствуют	данные отсутствуют	данные отсутствуют	данные отсутствуют
302	193	194	данные отсутствуют	данные отсутствуют	данные отсутствуют	данные отсутствуют	данные отсутствуют
303	194	195	данные отсутствуют	данные отсутствуют	данные отсутствуют	данные отсутствуют	данные отсутствуют
304	195	196	данные отсутствуют	данные отсутствуют	данные отсутствуют	данные отсутствуют	данные отсутствуют
305	196	197	данные отсутствуют	данные отсутствуют	данные отсутствуют	данные отсутствуют	данные отсутствуют
306	197	198	данные отсутствуют	данные отсутствуют	данные отсутствуют	данные отсутствуют	данные отсутствуют
307	198	199	данные отсутствуют	данные отсутствуют	данные отсутствуют	данные отсутствуют	данные отсутствуют
308	199	200	данные отсутствуют	данные отсутствуют	данные отсутствуют	данные отсутствуют	данные отсутствуют
309	200	201	данные отсутствуют	данные отсутствуют	данные отсутствуют	данные отсутствуют	данные отсутствуют
310	201	202	данные отсутствуют	данные отсутствуют	данные отсутствуют	данные отсутствуют	данные отсутствуют
311	202	203	данные отсутствуют	данные отсутствуют	данные отсутствуют	данные отсутствуют	данные отсутствуют
312	203	204	данные отсутствуют	данные отсутствуют	данные отсутствуют	данные отсутствуют	данные отсутствуют
313	204	205	данные отсутствуют	данные отсутствуют	данные отсутствуют	данные отсутствуют	данные отсутствуют
314	205	206	данные отсутствуют	данные отсутствуют	данные отсутствуют	данные отсутствуют	данные отсутствуют
315	206	207	данные отсутствуют	данные отсутствуют	данные отсутствуют	данные отсутствуют	данные отсутствуют

Государственный регистратор		ФГИС ЕГРН
полное наименование должности	подпись	инициалы, фамилия

М.П.

Выписка из Единого государственного реестра недвижимости об объекте недвижимости
Описание местоположения земельного участка

Земельный участок			
(виц объекта недвижимости)			
Лист №	Раздела 3.1	Всего листов раздела 3.1 :	Всего разделов: _____
23.03.2021 № 99/2021/383019508		Всего листов выписки: _____	
Кадастровый номер:		47:06:0000000:106 (единое землепользование)	

Описание местоположения границ земельного участка							
Номер п/п	Номер точки		Дирекционный угол	Горизонтальное проложение, м	Описание закрепления на местности	Кадастровые номера смежных участков	Сведения об адресах правообладателей смежных земельных участков
	начальная	конечная					
1	2	3	4	5	6	7	8
316	207	208	данные отсутствуют	данные отсутствуют	данные отсутствуют	данные отсутствуют	данные отсутствуют
317	208	209	данные отсутствуют	данные отсутствуют	данные отсутствуют	данные отсутствуют	данные отсутствуют
318	209	210	данные отсутствуют	данные отсутствуют	данные отсутствуют	данные отсутствуют	данные отсутствуют
319	210	211	данные отсутствуют	данные отсутствуют	данные отсутствуют	данные отсутствуют	данные отсутствуют
320	211	212	данные отсутствуют	данные отсутствуют	данные отсутствуют	данные отсутствуют	данные отсутствуют
321	212	213	данные отсутствуют	данные отсутствуют	данные отсутствуют	данные отсутствуют	данные отсутствуют
322	213	214	данные отсутствуют	данные отсутствуют	данные отсутствуют	данные отсутствуют	данные отсутствуют
323	214	215	данные отсутствуют	данные отсутствуют	данные отсутствуют	данные отсутствуют	данные отсутствуют
324	215	216	данные отсутствуют	данные отсутствуют	данные отсутствуют	данные отсутствуют	данные отсутствуют
325	216	217	данные отсутствуют	данные отсутствуют	данные отсутствуют	данные отсутствуют	данные отсутствуют
326	217	218	данные отсутствуют	данные отсутствуют	данные отсутствуют	данные отсутствуют	данные отсутствуют
327	218	219	данные отсутствуют	данные отсутствуют	данные отсутствуют	данные отсутствуют	данные отсутствуют
328	219	220	данные отсутствуют	данные отсутствуют	данные отсутствуют	данные отсутствуют	данные отсутствуют
329	220	221	данные отсутствуют	данные отсутствуют	данные отсутствуют	данные отсутствуют	данные отсутствуют
330	221	222	данные отсутствуют	данные отсутствуют	данные отсутствуют	данные отсутствуют	данные отсутствуют

Государственный регистратор		ФГИС ЕГРН
полное наименование должности	подпись	инициалы, фамилия

М.П.

Выписка из Единого государственного реестра недвижимости об объекте недвижимости
Описание местоположения земельного участка

Земельный участок			
(вид объекта недвижимости)			
Лист №	Раздела 3.1	Всего листов раздела 3.1 :	Всего разделов: _____
Всего листов выписки: _____			
23.03.2021 № 99/2021/383019508			
Кадастровый номер:		47:06:000000:106 (единое землепользование)	

Описание местоположения границ земельного участка							
Номер п/п	Номер точки		Дирекционный угол	Горизонтальное проложение, м	Описание закрепления на местности	Кадастровые номера смежных участков	Сведения об адресах правообладателей смежных земельных участков
	начальная	конечная					
1	2	3	4	5	6	7	8
331	222	223	данные отсутствуют	данные отсутствуют	данные отсутствуют	данные отсутствуют	данные отсутствуют
332	223	1	данные отсутствуют	данные отсутствуют	данные отсутствуют	данные отсутствуют	данные отсутствуют

Государственный регистратор		ФГИС ЕГРН
полное наименование должности	подпись	инициалы, фамилия

М.П.

Выписка из Единого государственного реестра недвижимости об объекте недвижимости
Описание местоположения земельного участка

Земельный участок			
<small>(виц объекта недвижимости)</small>			
Лист №	Раздела 3.2	Всего листов раздела 3.2 : _____	Всего разделов: _____
Всего листов выписки: _____		Всего листов выписки: _____	
23.03.2021 № 99/2021/383019508			
Кадастровый номер:		47:06:0000000:106 (единое землепользование)	

Сведения о характерных точках границы земельного участка				
Система координат:				
Зона №				
Номер точки	Координаты		Описание закрепления на местности	Средняя квадратическая погрешность определения координат характерных точек границ земельного участка, м
	X	Y		
1	2	3	4	5
1	525895.23	3232904.7	Закрепление отсутствует	0.5
2	525872.22	3232906.48	Закрепление отсутствует	0.5
3	525838.56	3232823.13	Закрепление отсутствует	0.5
4	525783.88	3232687.64	Закрепление отсутствует	0.5
5	525735.1	3232566.7	Закрепление отсутствует	0.5
6	525710.68	3232490.45	Закрепление отсутствует	0.5
7	525693.7	3232406.38	Закрепление отсутствует	0.5
8	525676.12	3232304.12	Закрепление отсутствует	0.5
9	525648.47	3232152.23	Закрепление отсутствует	0.5
10	525621.69	3232006.28	Закрепление отсутствует	0.5
11	525649.29	3232001.58	Закрепление отсутствует	0.5
12	525671.16	3232149.88	Закрепление отсутствует	0.5
13	525679.41	3232196.57	Закрепление отсутствует	0.5
14	525681.73	3232199.04	Закрепление отсутствует	0.5
15	525682.5	3232203.83	Закрепление отсутствует	0.5

Государственный регистратор		ФГИС ЕГРН
полное наименование должности	подпись	инициалы, фамилия

М.П.

Выписка из Единого государственного реестра недвижимости об объекте недвижимости
Описание местоположения земельного участка

Земельный участок			
(виц объекта недвижимости)			
Лист №	Раздела 3.2	Всего листов раздела 3.2 :	Всего разделов: _____
23.03.2021 № 99/2021/383019508		Всего листов выписки: _____	
Кадастровый номер:		47:06:000000:106 (единое землепользование)	

Сведения о характерных точках границы земельного участка				
Система координат:				
Зона №				
Номер точки	Координаты		Описание закрепления на местности	Средняя квадратическая погрешность определения координат характерных точек границ земельного участка, м
	X	Y		
1	2	3	4	5
16	525681.34	3232207.38	Закрепление отсутствует	0.5
17	525697.79	3232300.34	Закрепление отсутствует	0.5
18	525715.33	3232402.34	Закрепление отсутствует	0.5
19	525732	3232484.91	Закрепление отсутствует	0.5
20	525755.8	3232559.22	Закрепление отсутствует	0.5
21	525804.29	3232679.41	Закрепление отсутствует	0.5
22	525858.96	3232814.89	Закрепление отсутствует	0.5
23	526655.54	3234775.89	Закрепление отсутствует	0.5
24	526616.57	3234685.44	Закрепление отсутствует	0.5
25	526533.69	3234508.12	Закрепление отсутствует	0.5
26	526477.54	3234390.21	Закрепление отсутствует	0.5
27	526461.9	3234357.37	Закрепление отсутствует	0.5
28	526454.73	3234342.31	Закрепление отсутствует	0.5
29	526410.58	3234248.16	Закрепление отсутствует	0.5
30	526397.05	3234215.03	Закрепление отсутствует	0.5

Государственный регистратор		ФГИС ЕГРН
полное наименование должности	подпись	инициалы, фамилия

М.П.

Выписка из Единого государственного реестра недвижимости об объекте недвижимости
Описание местоположения земельного участка

Земельный участок			
(виц объекта недвижимости)			
Лист №	Раздела 3.2	Всего листов раздела 3.2 :	Всего разделов: _____
23.03.2021 № 99/2021/383019508		Всего листов выписки: _____	
Кадастровый номер:		47:06:000000:106 (единое землепользование)	

Сведения о характерных точках границы земельного участка				
Система координат:				
Зона №				
Номер точки	Координаты		Описание закрепления на местности	Средняя квадратическая погрешность определения координат характерных точек границ земельного участка, м
	X	Y		
1	2	3	4	5
31	526376.3	3234164.21	Закрепление отсутствует	0.5
32	526304.36	3233975.31	Закрепление отсутствует	0.5
33	526283.4	3233920.27	Закрепление отсутствует	0.5
34	526202.97	3233719.82	Закрепление отсутствует	0.5
35	526107.33	3233483.82	Закрепление отсутствует	0.5
36	525932.14	3233056.53	Закрепление отсутствует	0.5
37	525899.73	3232974.6	Закрепление отсутствует	0.5
38	525920.16	3232966.43	Закрепление отсутствует	0.5
39	525952.56	3233048.34	Закрепление отсутствует	0.5
40	526127.69	3233475.48	Закрепление отсутствует	0.5
41	526223.38	3233711.59	Закрепление отсутствует	0.5
42	526303.89	3233912.26	Закрепление отсутствует	0.5
43	526396.77	3234156.13	Закрепление отсутствует	0.5
44	526425.67	3234226.9	Закрепление отсутствует	0.5
45	526430.78	3234239.42	Закрепление отсутствует	0.5

Государственный регистратор		ФГИС ЕГРН
полное наименование должности	подпись	инициалы, фамилия

М.П.

Выписка из Единого государственного реестра недвижимости об объекте недвижимости
Описание местоположения земельного участка

Земельный участок			
(виц объекта недвижимости)			
Лист №	Раздела 3.2	Всего листов раздела 3.2 :	Всего разделов: _____
23.03.2021 № 99/2021/383019508		Всего листов выписки: _____	
Кадастровый номер:		47:06:000000:106 (единое землепользование)	

Сведения о характерных точках границы земельного участка				
Система координат:				
Зона №				
Номер точки	Координаты		Описание закрепления на местности	Средняя квадратическая погрешность определения координат характерных точек границ земельного участка, м
	X	Y		
1	2	3	4	5
46	526474.59	3234332.83	Закрепление отсутствует	0.5
47	526502.61	3234391.67	Закрепление отсутствует	0.5
48	526553.6	3234498.76	Закрепление отсутствует	0.5
49	526600.36	3234598.8	Закрепление отсутствует	0.5
50	526677.84	3234762.76	Закрепление отсутствует	0.5
51	526679.73	3234769.08	Закрепление отсутствует	0.5
52	526679.97	3234772.86	Закрепление отсутствует	0.5
53	526678.27	3234775.09	Закрепление отсутствует	0.5
54	526667.75	3234779.41	Закрепление отсутствует	0.5
55	526662.54	3234780.04	Закрепление отсутствует	0.5
56	526658.73	3234778.48	Закрепление отсутствует	0.5
57	526697.3	3234798.82	Закрепление отсутствует	0.5
58	526734.78	3234882.94	Закрепление отсутствует	0.5
59	526754.32	3234924.39	Закрепление отсутствует	0.5
60	526885.47	3235202.57	Закрепление отсутствует	0.5

Государственный регистратор		ФГИС ЕГРН
полное наименование должности	подпись	инициалы, фамилия

М.П.

Выписка из Единого государственного реестра недвижимости об объекте недвижимости
Описание местоположения земельного участка

Земельный участок			
(виц объекта недвижимости)			
Лист №	Раздела 3.2	Всего листов раздела 3.2 :	Всего разделов: _____
23.03.2021 № 99/2021/383019508		Всего листов выписки: _____	
Кадастровый номер:		47:06:000000:106 (единое землепользование)	

Сведения о характерных точках границы земельного участка				
Система координат:				
Зона №				
Номер точки	Координаты		Описание закрепления на местности	Средняя квадратическая погрешность определения координат характерных точек границ земельного участка, м
	X	Y		
1	2	3	4	5
61	526983.31	3235411.26	Закрепление отсутствует	0.5
62	527038.01	3235527.69	Закрепление отсутствует	0.5
63	527045.5	3235539.08	Закрепление отсутствует	0.5
64	527056.76	3235541.32	Закрепление отсутствует	0.5
65	527066.84	3235565.02	Закрепление отсутствует	0.5
66	527062.66	3235577.27	Закрепление отсутствует	0.5
67	527067.48	3235588.38	Закрепление отсутствует	0.5
68	527077.99	3235612.58	Закрепление отсутствует	0.5
69	527109.77	3235689.56	Закрепление отсутствует	0.5
70	527128.21	3235738.75	Закрепление отсутствует	0.5
71	527135.91	3235743.62	Закрепление отсутствует	0.5
72	527148.29	3235777.8	Закрепление отсутствует	0.5
73	527147.7	3235792.12	Закрепление отсутствует	0.5
74	527162.3	3235833.48	Закрепление отсутствует	0.5
75	527181.9	3235904.41	Закрепление отсутствует	0.5

Государственный регистратор		ФГИС ЕГРН
полное наименование должности	подпись	инициалы, фамилия

М.П.

Выписка из Единого государственного реестра недвижимости об объекте недвижимости
Описание местоположения земельного участка

Земельный участок			
(виц объекта недвижимости)			
Лист №	Раздела 3.2	Всего листов раздела 3.2 :	Всего разделов: _____
23.03.2021 № 99/2021/383019508		Всего листов выписки: _____	
Кадастровый номер:		47:06:000000:106 (единое землепользование)	

Сведения о характерных точках границы земельного участка				
Система координат:				
Зона №				
Номер точки	Координаты		Описание закрепления на местности	Средняя квадратическая погрешность определения координат характерных точек границ земельного участка, м
	X	Y		
1	2	3	4	5
76	527190.34	3235940.05	Закрепление отсутствует	0.5
77	527199.83	3235983.8	Закрепление отсутствует	0.5
78	527210.51	3236039.48	Закрепление отсутствует	0.5
79	527255.79	3236288.91	Закрепление отсутствует	0.5
80	527237.57	3236293.14	Закрепление отсутствует	0.5
81	527234.34	3236293.91	Закрепление отсутствует	0.5
82	527189.12	3236050.61	Закрепление отсутствует	0.5
83	527179.62	3236019.32	Закрепление отсутствует	0.5
84	527178.7	3236014.39	Закрепление отсутствует	0.5
85	527176.48	3235982.19	Закрепление отсутствует	0.5
86	527168.89	3235944.92	Закрепление отсутствует	0.5
87	527160.55	3235909.75	Закрепление отсутствует	0.5
88	527141.34	3235840.2	Закрепление отсутствует	0.5
89	527136.3	3235826	Закрепление отсутствует	0.5
90	527130.14	3235822.25	Закрепление отсутствует	0.5

Государственный регистратор		ФГИС ЕГРН
полное наименование должности	подпись	инициалы, фамилия

М.П.

Выписка из Единого государственного реестра недвижимости об объекте недвижимости
Описание местоположения земельного участка

Земельный участок			
(виц объекта недвижимости)			
Лист №	Раздела 3.2	Всего листов раздела 3.2 :	Всего разделов: _____
23.03.2021 № 99/2021/383019508		Всего листов выписки: _____	
Кадастровый номер:		47:06:000000:106 (единое землепользование)	

Сведения о характерных точках границы земельного участка				
Система координат:				
Зона №				
Номер точки	Координаты		Описание закрепления на местности	Средняя квадратическая погрешность определения координат характерных точек границ земельного участка, м
	X	Y		
1	2	3	4	5
91	527117.17	3235783.14	Закрепление отсутствует	0.5
92	527117.49	3235773.34	Закрепление отсутствует	0.5
93	527089.21	3235697.39	Закрепление отсутствует	0.5
94	527057.92	3235621.61	Закрепление отсутствует	0.5
95	527044.93	3235594.03	Закрепление отсутствует	0.5
96	527018.1	3235537.05	Закрепление отсутствует	0.5
97	526963.39	3235420.6	Закрепление отсутствует	0.5
98	526865.57	3235211.95	Закрепление отсутствует	0.5
99	526776.31	3235023.69	Закрепление отсутствует	0.5
100	526714.25	3234892.79	Закрепление отсутствует	0.5
101	526676.08	3234813.99	Закрепление отсутствует	0.5
102	526672.74	3234804.01	Закрепление отсутствует	0.5
103	526672.58	3234798.78	Закрепление отсутствует	0.5
104	526675.55	3234795.66	Закрепление отсутствует	0.5
105	526683.75	3234791.53	Закрепление отсутствует	0.5

Государственный регистратор		ФГИС ЕГРН
полное наименование должности	подпись	инициалы, фамилия

М.П.

Выписка из Единого государственного реестра недвижимости об объекте недвижимости
Описание местоположения земельного участка

Земельный участок			
(виц объекта недвижимости)			
Лист №	Раздела 3.2	Всего листов раздела 3.2 :	Всего разделов: _____
23.03.2021 № 99/2021/383019508		Всего листов выписки: _____	
Кадастровый номер:		47:06:000000:106 (единое землепользование)	

Сведения о характерных точках границы земельного участка				
Система координат:				
Зона №				
Номер точки	Координаты		Описание закрепления на местности	Средняя квадратическая погрешность определения координат характерных точек границ земельного участка, м
	X	Y		
1	2	3	4	5
106	526689.27	3234791.34	Закрепление отсутствует	0.5
107	526693.62	3234793.69	Закрепление отсутствует	0.5
108	527266.46	3236351.52	Закрепление отсутствует	0.5
109	527294.26	3236504.09	Закрепление отсутствует	0.5
110	527317.06	3236619.41	Закрепление отсутствует	0.5
111	527326.94	3236661.65	Закрепление отсутствует	0.5
112	527342.82	3236715.23	Закрепление отсутствует	0.5
113	527350.31	3236737.79	Закрепление отсутствует	0.5
114	527358.55	3236758.72	Закрепление отсутствует	0.5
115	527378.16	3236798.39	Закрепление отсутствует	0.5
116	527393.46	3236826.48	Закрепление отсутствует	0.5
117	527435.12	3236889.72	Закрепление отсутствует	0.5
118	527463.2	3236928.04	Закрепление отсутствует	0.5
119	527488.92	3236955.63	Закрепление отсутствует	0.5
120	527516.97	3236980.68	Закрепление отсутствует	0.5

Государственный регистратор		ФГИС ЕГРН
полное наименование должности	подпись	инициалы, фамилия

М.П.

Выписка из Единого государственного реестра недвижимости об объекте недвижимости
Описание местоположения земельного участка

Земельный участок			
(виц объекта недвижимости)			
Лист №	Раздела 3.2	Всего листов раздела 3.2 :	Всего разделов: _____
23.03.2021 № 99/2021/383019508		Всего листов выписки: _____	
Кадастровый номер:		47:06:000000:106 (единое землепользование)	

Сведения о характерных точках границы земельного участка				
Система координат:				
Зона №				
Номер точки	Координаты		Описание закрепления на местности	Средняя квадратическая погрешность определения координат характерных точек границ земельного участка, м
	X	Y		
1	2	3	4	5
121	527550.98	3237005.35	Закрепление отсутствует	0.5
122	527704.41	3237103.89	Закрепление отсутствует	0.5
123	527799.48	3237160.76	Закрепление отсутствует	0.5
124	527834.41	3237179.71	Закрепление отсутствует	0.5
125	527913.39	3237218.07	Закрепление отсутствует	0.5
126	528247.05	3237380.31	Закрепление отсутствует	0.5
127	528341.58	3237426.3	Закрепление отсутствует	0.5
128	528423.67	3237467.06	Закрепление отсутствует	0.5
129	528461.64	3237490.96	Закрепление отсутствует	0.5
130	528542.95	3237544.71	Закрепление отсутствует	0.5
131	528644.05	3237622.96	Закрепление отсутствует	0.5
132	528708.07	3237674.88	Закрепление отсутствует	0.5
133	528816.22	3237766.73	Закрепление отсутствует	0.5
134	528883.12	3237823.57	Закрепление отсутствует	0.5
135	528971.6	3237886.75	Закрепление отсутствует	0.5

Государственный регистратор		ФГИС ЕГРН
полное наименование должности	подпись	инициалы, фамилия

М.П.

Выписка из Единого государственного реестра недвижимости об объекте недвижимости
Описание местоположения земельного участка

Земельный участок			
(виц объекта недвижимости)			
Лист №	Раздела 3.2	Всего листов раздела 3.2 :	Всего разделов: _____
23.03.2021 № 99/2021/383019508		Всего листов выписки: _____	
Кадастровый номер:		47:06:000000:106 (единое землепользование)	

Сведения о характерных точках границы земельного участка				
Система координат:				
Зона №				
Номер точки	Координаты		Описание закрепления на местности	Средняя квадратическая погрешность определения координат характерных точек границ земельного участка, м
	X	Y		
1	2	3	4	5
136	528990.73	3237897.91	Закрепление отсутствует	0.5
137	529032.18	3237917.83	Закрепление отсутствует	0.5
138	529073.96	3237937.78	Закрепление отсутствует	0.5
139	529108.26	3237951.07	Закрепление отсутствует	0.5
140	529246.5	3238001.12	Закрепление отсутствует	0.5
141	529299.43	3238019.35	Закрепление отсутствует	0.5
142	529329.78	3238027.84	Закрепление отсутствует	0.5
143	529353.96	3238032.68	Закрепление отсутствует	0.5
144	529480.34	3238061.33	Закрепление отсутствует	0.5
145	529490.05	3238061.98	Закрепление отсутствует	0.5
146	529495.1	3238062.86	Закрепление отсутствует	0.5
147	529502.04	3238064.34	Закрепление отсутствует	0.5
148	529552.13	3238075.44	Закрепление отсутствует	0.5
149	529624.35	3238090.3	Закрепление отсутствует	0.5
150	529686.08	3238101.69	Закрепление отсутствует	0.5

Государственный регистратор		ФГИС ЕГРН
полное наименование должности	подпись	инициалы, фамилия

М.П.

Выписка из Единого государственного реестра недвижимости об объекте недвижимости
Описание местоположения земельного участка

Земельный участок			
(виц объекта недвижимости)			
Лист №	Раздела 3.2	Всего листов раздела 3.2 :	Всего разделов: _____
23.03.2021 № 99/2021/383019508		Всего листов выписки: _____	
Кадастровый номер:		47:06:000000:106 (единое землепользование)	

Сведения о характерных точках границы земельного участка				
Система координат:				
Зона №				
Номер точки	Координаты		Описание закрепления на местности	Средняя квадратическая погрешность определения координат характерных точек границ земельного участка, м
	X	Y		
1	2	3	4	5
151	529740.27	3238108.69	Закрепление отсутствует	0.5
152	529826.64	3238123.09	Закрепление отсутствует	0.5
153	529869.71	3238130.42	Закрепление отсутствует	0.5
154	529965.99	3238140.49	Закрепление отсутствует	0.5
155	530068.66	3238146.48	Закрепление отсутствует	0.5
156	530118.98	3238146.48	Закрепление отсутствует	0.5
157	530172.94	3238147.36	Закрепление отсутствует	0.5
158	530391.81	3238150.33	Закрепление отсутствует	0.5
159	530680.75	3238153.4	Закрепление отсутствует	0.5
160	530807.87	3238154.74	Закрепление отсутствует	0.5
161	530858.78	3238157.01	Закрепление отсутствует	0.5
162	530900.69	3238159.35	Закрепление отсутствует	0.5
163	530953.86	3238164.26	Закрепление отсутствует	0.5
164	530996.02	3238168.99	Закрепление отсутствует	0.5
165	531121.92	3238187.8	Закрепление отсутствует	0.5

Государственный регистратор		ФГИС ЕГРН
полное наименование должности	подпись	инициалы, фамилия

М.П.

Выписка из Единого государственного реестра недвижимости об объекте недвижимости
Описание местоположения земельного участка

Земельный участок			
(виц объекта недвижимости)			
Лист №	Раздела 3.2	Всего листов раздела 3.2 :	Всего разделов: _____
23.03.2021 № 99/2021/383019508		Всего листов выписки: _____	
Кадастровый номер:		47:06:000000:106 (единое землепользование)	

Сведения о характерных точках границы земельного участка				
Система координат:				
Зона №				
Номер точки	Координаты		Описание закрепления на местности	Средняя квадратическая погрешность определения координат характерных точек границ земельного участка, м
	X	Y		
1	2	3	4	5
166	531207.33	3238205.4	Закрепление отсутствует	0.5
167	531218.4	3238202.84	Закрепление отсутствует	0.5
168	531250.72	3238211	Закрепление отсутствует	0.5
169	531255.58	3238217.17	Закрепление отсутствует	0.5
170	531274.64	3238221.61	Закрепление отсутствует	0.5
171	531331.05	3238236.27	Закрепление отсутствует	0.5
172	531415.73	3238263.28	Закрепление отсутствует	0.5
173	531479.02	3238287.17	Закрепление отсутствует	0.5
174	531573.09	3238326.57	Закрепление отсутствует	0.5
175	531725.52	3238391.75	Закрепление отсутствует	0.5
176	531921.89	3238473.6	Закрепление отсутствует	0.5
177	531967.04	3238491.19	Закрепление отсутствует	0.5
178	532033.13	3238516	Закрепление отсутствует	0.5
179	532082.4	3238533.78	Закрепление отсутствует	0.5
180	532154.53	3238555.31	Закрепление отсутствует	0.5

Государственный регистратор		ФГИС ЕГРН
полное наименование должности	подпись	инициалы, фамилия

М.П.

Выписка из Единого государственного реестра недвижимости об объекте недвижимости
Описание местоположения земельного участка

Земельный участок			
(виц объекта недвижимости)			
Лист №	Раздела 3.2	Всего листов раздела 3.2 :	Всего разделов: _____
23.03.2021 № 99/2021/383019508		Всего листов выписки: _____	
Кадастровый номер:		47:06:000000:106 (единое землепользование)	

Сведения о характерных точках границы земельного участка				
Система координат:				
Зона №				
Номер точки	Координаты		Описание закрепления на местности	Средняя квадратическая погрешность определения координат характерных точек границ земельного участка, м
	X	Y		
1	2	3	4	5
181	532160.75	3238559.8	Закрепление отсутствует	0.5
182	532183.1	3238565.67	Закрепление отсутствует	0.5
183	532184.89	3238562.93	Закрепление отсутствует	0.5
184	532238.56	3238575.62	Закрепление отсутствует	0.5
185	532281.6	3238584.85	Закрепление отсутствует	0.5
186	532347.77	3238595.95	Закрепление отсутствует	0.5
187	532397.42	3238604.24	Закрепление отсутствует	0.5
188	532465.3	3238610.33	Закрепление отсутствует	0.5
189	532534.75	3238616.41	Закрепление отсутствует	0.5
190	532614.81	3238620.62	Закрепление отсутствует	0.5
191	532810.47	3238627.02	Закрепление отсутствует	0.5
192	532893.56	3238629.73	Закрепление отсутствует	0.5
193	532953.2	3238634.62	Закрепление отсутствует	0.5
194	532985.25	3238638.05	Закрепление отсутствует	0.5
195	533017.01	3238643.54	Закрепление отсутствует	0.5

Государственный регистратор		ФГИС ЕГРН
полное наименование должности	подпись	инициалы, фамилия

М.П.

Выписка из Единого государственного реестра недвижимости об объекте недвижимости
Описание местоположения земельного участка

Земельный участок			
(виц объекта недвижимости)			
Лист №	Раздела 3.2	Всего листов раздела 3.2 :	Всего разделов: _____
23.03.2021 № 99/2021/383019508		Всего листов выписки: _____	
Кадастровый номер:		47:06:000000:106 (единое землепользование)	

Сведения о характерных точках границы земельного участка				
Система координат:				
Зона №				
Номер точки	Координаты		Описание закрепления на местности	Средняя квадратическая погрешность определения координат характерных точек границ земельного участка, м
	X	Y		
1	2	3	4	5
196	533044.29	3238650.52	Закрепление отсутствует	0.5
197	533073.78	3238659.96	Закрепление отсутствует	0.5
198	533098.99	3238670.75	Закрепление отсутствует	0.5
199	533111.42	3238676.92	Закрепление отсутствует	0.5
200	533134.73	3238689.68	Закрепление отсутствует	0.5
201	533158.94	3238703.77	Закрепление отсутствует	0.5
202	533195.9	3238730.06	Закрепление отсутствует	0.5
203	533218.95	3238749.61	Закрепление отсутствует	0.5
204	533240.83	3238771.04	Закрепление отсутствует	0.5
205	533257.21	3238789.6	Закрепление отсутствует	0.5
206	533280.29	3238820.18	Закрепление отсутствует	0.5
207	533303.47	3238853.95	Закрепление отсутствует	0.5
208	533324.38	3238891.96	Закрепление отсутствует	0.5
209	533342.2	3238932.08	Закрепление отсутствует	0.5
210	533402.74	3239089.16	Закрепление отсутствует	0.5

Государственный регистратор		ФГИС ЕГРН
полное наименование должности	подпись	инициалы, фамилия

М.П.

Выписка из Единого государственного реестра недвижимости об объекте недвижимости
Описание местоположения земельного участка

Земельный участок			
<small>(виц объекта недвижимости)</small>			
Лист №	Раздела 3.2	Всего листов раздела 3.2 :	Всего разделов: _____
23.03.2021 № 99/2021/383019508		Всего листов выписки: _____	
Кадастровый номер:		47:06:000000:106 (единое землепользование)	

Сведения о характерных точках границы земельного участка				
Система координат:				
Зона №				
Номер точки	Координаты		Описание закрепления на местности	Средняя квадратическая погрешность определения координат характерных точек границ земельного участка, м
	X	Y		
1	2	3	4	5
211	533740.04	3239974.89	Закрепление отсутствует	0.5
212	533892.84	3240369.84	Закрепление отсутствует	0.5
213	534114.13	3240948.94	Закрепление отсутствует	0.5
214	534350.34	3241565.57	Закрепление отсутствует	0.5
215	534509.12	3241978.46	Закрепление отсутствует	0.5
216	534643.4	3242326.99	Закрепление отсутствует	0.5
217	534668.09	3242391.06	Закрепление отсутствует	0.5
218	534655.01	3242418.32	Закрепление отсутствует	0.5
219	534629.34	3242351.7	Закрепление отсутствует	0.5
220	534488.58	3241986.36	Закрепление отсутствует	0.5
221	534329.8	3241573.45	Закрепление отсутствует	0.5
222	534093.59	3240956.8	Закрепление отсутствует	0.5
223	533872.3	3240377.72	Закрепление отсутствует	0.5
224	533719.52	3239982.81	Закрепление отсутствует	0.5
225	533382.88	3239096.66	Закрепление отсутствует	0.5

Государственный регистратор		ФГИС ЕГРН
полное наименование должности	подпись	инициалы, фамилия

М.П.

Выписка из Единого государственного реестра недвижимости об объекте недвижимости
Описание местоположения земельного участка

Земельный участок			
(виц объекта недвижимости)			
Лист №	Раздела 3.2	Всего листов раздела 3.2 :	Всего разделов: _____
23.03.2021 № 99/2021/383019508		Всего листов выписки: _____	
Кадастровый номер:		47:06:000000:106 (единое землепользование)	

Сведения о характерных точках границы земельного участка				
Система координат:				
Зона №				
Номер точки	Координаты		Описание закрепления на местности	Средняя квадратическая погрешность определения координат характерных точек границ земельного участка, м
	X	Y		
1	2	3	4	5
226	533321.86	3238940.5	Закрепление отсутствует	0.5
227	533304.66	3238901.74	Закрепление отсутствует	0.5
228	533284.71	3238865.51	Закрепление отсутствует	0.5
229	533262.43	3238833.04	Закрепление отсутствует	0.5
230	533240.15	3238803.52	Закрепление отсутствует	0.5
231	533224.87	3238786.2	Закрепление отсутствует	0.5
232	533204.11	3238765.87	Закрепление отсутствует	0.5
233	533182.32	3238747.38	Закрепление отсутствует	0.5
234	533147.1	3238722.33	Закрепление отсутствует	0.5
235	533123.91	3238708.84	Закрепление отсутствует	0.5
236	533101.24	3238696.42	Закрепление отсутствует	0.5
237	533089.77	3238690.73	Закрепление отсутствует	0.5
238	533066.08	3238680.6	Закрепление отсутствует	0.5
239	533038.21	3238671.68	Закрепление отсутствует	0.5
240	533012.41	3238665.06	Закрепление отсутствует	0.5

Государственный регистратор		ФГИС ЕГРН
полное наименование должности	подпись	инициалы, фамилия

М.П.

Выписка из Единого государственного реестра недвижимости об объекте недвижимости
Описание местоположения земельного участка

Земельный участок			
(виц объекта недвижимости)			
Лист №	Раздела 3.2	Всего листов раздела 3.2 :	Всего разделов: _____
23.03.2021 № 99/2021/383019508		Всего листов выписки: _____	
Кадастровый номер:		47:06:000000:106 (единое землепользование)	

Сведения о характерных точках границы земельного участка				
Система координат:				
Зона №				
Номер точки	Координаты		Описание закрепления на местности	Средняя квадратическая погрешность определения координат характерных точек границ земельного участка, м
	X	Y		
1	2	3	4	5
241	532982.21	3238659.85	Закрепление отсутствует	0.5
242	532951.12	3238656.52	Закрепление отсутствует	0.5
243	532892.82	3238651.72	Закрепление отсутствует	0.5
244	532809.78	3238649.01	Закрепление отсутствует	0.5
245	532613.85	3238642.6	Закрепление отсутствует	0.5
246	532533.4	3238638.37	Закрепление отсутствует	0.5
247	532463.04	3238632.21	Закрепление отсутствует	0.5
248	532401.77	3238627.25	Закрепление отсутствует	0.5
249	532344.56	3238617.72	Закрепление отсутствует	0.5
250	532269.61	3238604.78	Закрепление отсутствует	0.5
251	532233.72	3238597.08	Закрепление отсутствует	0.5
252	532163.02	3238580.36	Закрепление отсутствует	0.5
253	532075.39	3238554.64	Закрепление отсутствует	0.5
254	532025.53	3238536.65	Закрепление отсутствует	0.5
255	531959.18	3238511.74	Закрепление отсутствует	0.5

Государственный регистратор		ФГИС ЕГРН
полное наименование должности	подпись	инициалы, фамилия

М.П.

Выписка из Единого государственного реестра недвижимости об объекте недвижимости
Описание местоположения земельного участка

Земельный участок			
(виц объекта недвижимости)			
Лист №	Раздела 3.2	Всего листов раздела 3.2 :	Всего разделов: _____
23.03.2021 № 99/2021/383019508		Всего листов выписки: _____	
Кадастровый номер:		47:06:000000:106 (единое землепользование)	

Сведения о характерных точках границы земельного участка				
Система координат:				
Зона №				
Номер точки	Координаты		Описание закрепления на местности	Средняя квадратическая погрешность определения координат характерных точек границ земельного участка, м
	X	Y		
1	2	3	4	5
256	531913.71	3238494.02	Закрепление отсутствует	0.5
257	531716.85	3238411.97	Закрепление отсутствует	0.5
258	531564.53	3238346.84	Закрепление отсутствует	0.5
259	531470.71	3238307.54	Закрепление отсутствует	0.5
260	531408.47	3238284.05	Закрепление отсутствует	0.5
261	531325.12	3238257.46	Закрепление отсутствует	0.5
262	531269.38	3238242.97	Закрепление отсутствует	0.5
263	531202.33	3238226.82	Закрепление отсутствует	0.5
264	531118.14	3238209.47	Закрепление отсутствует	0.5
265	530993.27	3238190.82	Закрепление отсутствует	0.5
266	530951.51	3238186.14	Закрепление отсутствует	0.5
267	530899.34	3238181.31	Закрепление отсутствует	0.5
268	530857.68	3238178.98	Закрепление отсутствует	0.5
269	530807.27	3238176.74	Закрепление отсутствует	0.5
270	530710.15	3238175.74	Закрепление отсутствует	0.5

Государственный регистратор		ФГИС ЕГРН
полное наименование должности	подпись	инициалы, фамилия

М.П.

Выписка из Единого государственного реестра недвижимости об объекте недвижимости
Описание местоположения земельного участка

Земельный участок			
(виц объекта недвижимости)			
Лист №	Раздела 3.2	Всего листов раздела 3.2 :	Всего разделов: _____
23.03.2021 № 99/2021/383019508		Всего листов выписки: _____	
Кадастровый номер:		47:06:000000:106 (единое землепользование)	

Сведения о характерных точках границы земельного участка				
Система координат:				
Зона №				
Номер точки	Координаты		Описание закрепления на местности	Средняя квадратическая погрешность определения координат характерных точек границ земельного участка, м
	X	Y		
1	2	3	4	5
271	530391.53	3238172.32	Закрепление отсутствует	0.5
272	530172.61	3238169.36	Закрепление отсутствует	0.5
273	530118.8	3238168.48	Закрепление отсутствует	0.5
274	530068.16	3238168.48	Закрепление отсутствует	0.5
275	529964.13	3238162.41	Закрепление отсутствует	0.5
276	529846.95	3238151.73	Закрепление отсутствует	0.5
277	529738.15	3238134.2	Закрепление отсутствует	0.5
278	529733.18	3238135.31	Закрепление отсутствует	0.5
279	529701.05	3238130.04	Закрепление отсутствует	0.5
280	529698.75	3238126.71	Закрепление отсутствует	0.5
281	529682	3238123.31	Закрепление отсутствует	0.5
282	529620.13	3238111.9	Закрепление отсутствует	0.5
283	529563.28	3238100.2	Закрепление отсутствует	0.5
284	529531.16	3238097.06	Закрепление отсутствует	0.5
285	529518.24	3238094.69	Закрепление отсутствует	0.5

Государственный регистратор		ФГИС ЕГРН
полное наименование должности	подпись	инициалы, фамилия

М.П.

Выписка из Единого государственного реестра недвижимости об объекте недвижимости
Описание местоположения земельного участка

Земельный участок			
(виц объекта недвижимости)			
Лист №	Раздела 3.2	Всего листов раздела 3.2 :	Всего разделов: _____
23.03.2021 № 99/2021/383019508		Всего листов выписки: _____	
Кадастровый номер:		47:06:000000:106 (единое землепользование)	

Сведения о характерных точках границы земельного участка				
Система координат:				
Зона №				
Номер точки	Координаты		Описание закрепления на местности	Средняя квадратическая погрешность определения координат характерных точек границ земельного участка, м
	X	Y		
1	2	3	4	5
286	529490	3238085.95	Закрепление отсутствует	0.5
287	529470.59	3238081.81	Закрепление отсутствует	0.5
288	529349.16	3238054.16	Закрепление отсутствует	0.5
289	529323.67	3238048.98	Закрепление отсутствует	0.5
290	529292.91	3238040.37	Закрепление отсутствует	0.5
291	529239.42	3238021.95	Закрепление отсутствует	0.5
292	529100.73	3237971.74	Закрепление отсутствует	0.5
293	529065.22	3237957.98	Закрепление отсутствует	0.5
294	529022.14	3237937.7	Закрепление отсутствует	0.5
295	528979.72	3237915.69	Закрепление отсутствует	0.5
296	528952.7	3237900.27	Закрепление отсутствует	0.5
297	528869.95	3237839.88	Закрепление отсутствует	0.5
298	528802.69	3237784.33	Закрепление отсутствует	0.5
299	528694.41	3237692.15	Закрепление отсутствует	0.5
300	528657	3237661.71	Закрепление отсутствует	0.5

Государственный регистратор		ФГИС ЕГРН
полное наименование должности	подпись	инициалы, фамилия

М.П.

Выписка из Единого государственного реестра недвижимости об объекте недвижимости
Описание местоположения земельного участка

Земельный участок			
(виц объекта недвижимости)			
Лист №	Раздела 3.2	Всего листов раздела 3.2 :	Всего разделов: _____
23.03.2021 № 99/2021/383019508		Всего листов выписки: _____	
Кадастровый номер:		47:06:000000:106 (единое землепользование)	

Сведения о характерных точках границы земельного участка				
Система координат:				
Зона №				
Номер точки	Координаты		Описание закрепления на местности	Средняя квадратическая погрешность определения координат характерных точек границ земельного участка, м
	X	Y		
1	2	3	4	5
301	528657.95	3237659.55	Закрепление отсутствует	0.5
302	528655.79	3237658.61	Закрепление отсутствует	0.5
303	528655.08	3237660.24	Закрепление отсутствует	0.5
304	528630.56	3237640.34	Закрепление отсутствует	0.5
305	528529.93	3237562.45	Закрепление отсутствует	0.5
306	528449.74	3237509.47	Закрепление отсутствует	0.5
307	528412.63	3237486.11	Закрепление отсутствует	0.5
308	528331.8	3237446	Закрепление отсутствует	0.5
309	528237.38	3237400.07	Закрепление отсутствует	0.5
310	527911.09	3237241.35	Закрепление отсутствует	0.5
311	527824.46	3237198.85	Закрепление отсутствует	0.5
312	527788.98	3237179.87	Закрепление отсутствует	0.5
313	527692.72	3237122.03	Закрепление отсутствует	0.5
314	527538.29	3237023.34	Закрепление отсутствует	0.5
315	527503.24	3236998.24	Закрепление отсутствует	0.5

Государственный регистратор		ФГИС ЕГРН
полное наименование должности	подпись	инициалы, фамилия

М.П.

Выписка из Единого государственного реестра недвижимости об объекте недвижимости
Описание местоположения земельного участка

Земельный участок			
<small>(виц объекта недвижимости)</small>			
Лист №	Раздела 3.2	Всего листов раздела 3.2 :	Всего разделов: _____
23.03.2021 № 99/2021/383019508		Всего листов выписки: _____	
Кадастровый номер:		47:06:000000:106 (единое землепользование)	

Сведения о характерных точках границы земельного участка				
Система координат:				
Зона №				
Номер точки	Координаты		Описание закрепления на местности	Средняя квадратическая погрешность определения координат характерных точек границ земельного участка, м
	X	Y		
1	2	3	4	5
316	527473.11	3236971.49	Закрепление отсутствует	0.5
317	527446.2	3236942.02	Закрепление отсутствует	0.5
318	527417.04	3236902.26	Закрепление отсутствует	0.5
319	527374.24	3236837.63	Закрепление отсутствует	0.5
320	527358.62	3236808.51	Закрепление отсутствует	0.5
321	527338.49	3236767.74	Закрепление отсутствует	0.5
322	527329.65	3236745.33	Закрепление отсутствует	0.5
323	527321.58	3236722.35	Закрепление отсутствует	0.5
324	527305.26	3236667.31	Закрепление отсутствует	0.5
325	527294.89	3236624.35	Закрепление отсутствует	0.5
326	527272.43	3236507.95	Закрепление отсутствует	0.5
327	527244.8	3236355.42	Закрепление отсутствует	0.5
328	528956.86	3237898.98	Закрепление отсутствует	0.5
329	528959.21	3237899.13	Закрепление отсутствует	0.5
330	528959.06	3237901.47	Закрепление отсутствует	0.5

Государственный регистратор		ФГИС ЕГРН
полное наименование должности	подпись	инициалы, фамилия

М.П.

Выписка из Единого государственного реестра недвижимости об объекте недвижимости
Описание местоположения земельного участка

Земельный участок			
(виц объекта недвижимости)			
Лист №	Раздела 3.2	Всего листов раздела 3.2 :	Всего разделов: _____
23.03.2021 № 99/2021/383019508		Всего листов выписки: _____	
Кадастровый номер:		47:06:000000:106 (единое землепользование)	

Сведения о характерных точках границы земельного участка				
Система координат:				
Зона №				
Номер точки	Координаты		Описание закрепления на местности	Средняя квадратическая погрешность определения координат характерных точек границ земельного участка, м
	X	Y		
1	2	3	4	5
331	528956.72	3237901.33	Закрепление отсутствует	0.5

Государственный регистратор		ФГИС ЕГРН
полное наименование должности	подпись	инициалы, фамилия

М.П.

Выписка из Единого государственного реестра недвижимости об объекте недвижимости
Сведения о частях земельного участка

Земельный участок			
(виц объекта недвижимости)			
Лист № ____ Раздела 4	Всего листов раздела 4 : ____	Всего разделов: ____	Всего листов выписки: ____
23.03.2021 № 99/2021/383019508			
Кадастровый номер:		47:06:0000000:106 (единое землепользование)	

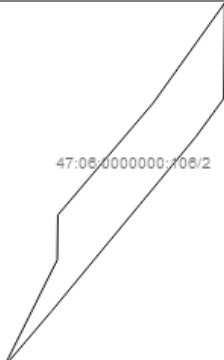
План (чертеж, схема) части земельного участка	Учетный номер части: 47:06:0000000:106/1
 <p>47:06:0000000:106/1</p>	
Масштаб 1: данные отсутствуют	Условные обозначения:

Государственный регистратор		ФГИС ЕГРН
полное наименование должности	подпись	инициалы, фамилия

М.П.

Выписка из Единого государственного реестра недвижимости об объекте недвижимости
Сведения о частях земельного участка

Земельный участок			
<small>(виц объекта недвижимости)</small>			
Лист №	Раздела 4	Всего листов раздела 4 :	Всего разделов:
23.03.2021	№ 99/2021/383019508		
Кадастровый номер:		47:06:0000000:106 (единое землепользование)	

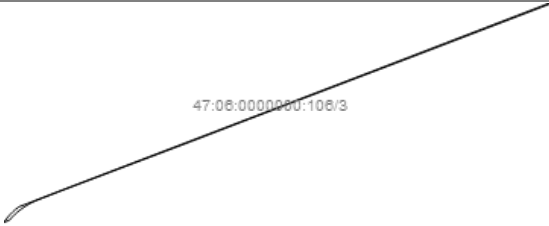
План (чертеж, схема) части земельного участка	Учетный номер части: 47:06:0000000:106/2
	
Масштаб 1: данные отсутствуют	Условные обозначения:

Государственный регистратор		ФГИС ЕГРН
полное наименование должности	подпись	инициалы, фамилия

М.П.

Выписка из Единого государственного реестра недвижимости об объекте недвижимости
Сведения о частях земельного участка

Земельный участок			
<small>(виц объекта недвижимости)</small>			
Лист №	Раздела 4	Всего листов раздела 4 :	Всего разделов:
23.03.2021	№ 99/2021/383019508		
Кадастровый номер:		47:06:0000000:106 (единое землепользование)	


План (чертеж, схема) части земельного участка	Учетный номер части: 47:06:0000000:106/3
	
Масштаб 1: данные отсутствуют	Условные обозначения:

Государственный регистратор		ФГИС ЕГРН
полное наименование должности	подпись	инициалы, фамилия

М.П.

Выписка из Единого государственного реестра недвижимости об объекте недвижимости
Сведения о частях земельного участка

Земельный участок			
<small>(виц объекта недвижимости)</small>			
Лист №	Раздела 4	Всего листов раздела 4 :	Всего разделов:
23.03.2021	№ 99/2021/383019508		
Кадастровый номер:		47:06:0000000:106 (единое землепользование)	

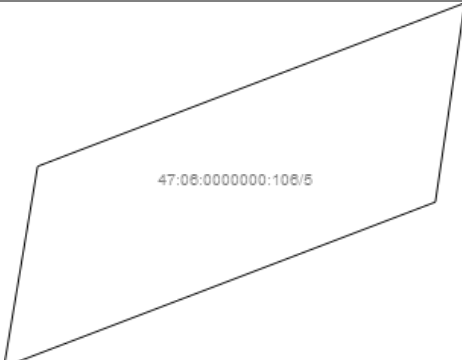
План (чертеж, схема) части земельного участка	Учетный номер части: 47:06:0000000:106/4
	
Масштаб 1: данные отсутствуют	Условные обозначения:

Государственный регистратор		ФГИС ЕГРН
полное наименование должности	подпись	инициалы, фамилия

М.П.

Выписка из Единого государственного реестра недвижимости об объекте недвижимости
Сведения о частях земельного участка

Земельный участок			
<small>(виц объекта недвижимости)</small>			
Лист №	Раздела 4	Всего листов раздела 4 :	Всего разделов:
23.03.2021	№ 99/2021/383019508		
Кадастровый номер:		47:06:0000000:106 (единое землепользование)	

План (чертеж, схема) части земельного участка	Учетный номер части: 47:06:0000000:106/5
	
Масштаб 1: данные отсутствуют	Условные обозначения:

Государственный регистратор		ФГИС ЕГРН
полное наименование должности	подпись	инициалы, фамилия

М.П.

Выписка из Единого государственного реестра недвижимости об объекте недвижимости
Сведения о частях земельного участка

Земельный участок			
<small>(виц объекта недвижимости)</small>			
Лист №	Раздела 4	Всего листов раздела 4 :	Всего разделов:
23.03.2021	№ 99/2021/383019508		
Кадастровый номер:		47:06:0000000:106 (единое землепользование)	


План (чертеж, схема) части земельного участка	Учетный номер части: 47:06:0000000:106/6
	
Масштаб 1: данные отсутствуют	Условные обозначения:

Государственный регистратор		ФГИС ЕГРН
полное наименование должности	подпись	инициалы, фамилия

М.П.

Выписка из Единого государственного реестра недвижимости об объекте недвижимости
Сведения о частях земельного участка

Земельный участок			
<small>(виц объекта недвижимости)</small>			
Лист №	Раздела 4	Всего листов раздела 4 :	Всего разделов:
23.03.2021	№ 99/2021/383019508		
Кадастровый номер:		47:06:0000000:106 (единое землепользование)	


План (чертеж, схема) части земельного участка	Учетный номер части: 47:06:0000000:106/7
	
Масштаб 1: данные отсутствуют	Условные обозначения:

Государственный регистратор		ФГИС ЕГРН
полное наименование должности	подпись	инициалы, фамилия

М.П.

Выписка из Единого государственного реестра недвижимости об объекте недвижимости
Сведения о частях земельного участка

Земельный участок			
<small>(виц объекта недвижимости)</small>			
Лист №	Раздела 4	Всего листов раздела 4 :	Всего разделов: _____
23.03.2021 № 99/2021/383019508		Всего листов выписки: _____	
Кадастровый номер:		47:06:0000000:106 (единое землепользование)	

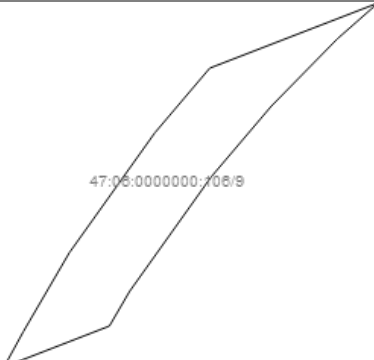
План (чертеж, схема) части земельного участка	Учетный номер части: 47:06:0000000:106/8
	
Масштаб 1: данные отсутствуют	Условные обозначения:

Государственный регистратор		ФГИС ЕГРН
полное наименование должности	подпись	инициалы, фамилия

М.П.

Выписка из Единого государственного реестра недвижимости об объекте недвижимости
Сведения о частях земельного участка

Земельный участок			
<small>(виц объекта недвижимости)</small>			
Лист №	Раздела 4	Всего листов раздела 4 :	Всего разделов:
23.03.2021	№ 99/2021/383019508		
Кадастровый номер:		47:06:0000000:106 (единое землепользование)	

План (чертеж, схема) части земельного участка	Учетный номер части: 47:06:0000000:106/9
	
Масштаб 1: данные отсутствуют	Условные обозначения:

Государственный регистратор		ФГИС ЕГРН
полное наименование должности	подпись	инициалы, фамилия

М.П.

Выписка из Единого государственного реестра недвижимости об объекте недвижимости
Сведения о частях земельного участка

Земельный участок			
(виц объекта недвижимости)			
Лист №	Раздела 4	Всего листов раздела 4 :	Всего разделов:
23.03.2021	№ 99/2021/383019508		
Кадастровый номер:		47:06:0000000:106 (единое землепользование)	

План (чертеж, схема) части земельного участка	Учетный номер части: 47:06:0000000:106/10
	
Масштаб 1: данные отсутствуют	Условные обозначения:

Государственный регистратор		ФГИС ЕГРН
полное наименование должности	подпись	инициалы, фамилия

М.П.

Выписка из Единого государственного реестра недвижимости об объекте недвижимости
Сведения о частях земельного участка

Земельный участок			
<small>(вид объекта недвижимости)</small>			
Лист №	Раздела 4.1	Всего листов раздела 4.1 :	Всего разделов: _____
23.03.2021 № 99/2021/383019508		Всего листов выписки: _____	
Кадастровый номер:		47:06:0000000:106 (единое землепользование)	

Учетный номер части	Площадь (м ²)	Содержание ограничения в использовании или ограничения права на объект недвижимости или обременения объекта недвижимости
1	2	3
1	469	Ограничения прав на земельный участок, предусмотренные статьями 56, 56.1 Земельного кодекса Российской Федерации, 47.06.2.52, Справка о балансовой принадлежности № НлЭС/037/1017 от 19.03.2014
2	2375	Ограничения прав на земельный участок, предусмотренные статьями 56, 56.1 Земельного кодекса Российской Федерации, 47.06.2.5, Карта (план) № 171/2012 от 25.10.2012
3	20795	Ограничения прав на земельный участок, предусмотренные статьями 56, 56.1 Земельного кодекса Российской Федерации, 47.06.2.7, Карта (план) № 178/2012 от 25.10.2012
4	1671	Ограничения прав на земельный участок, предусмотренные статьями 56, 56.1 Земельного кодекса Российской Федерации, 47.06.2.33, Карта (план) № 7786 от 19.09.2013
5	1266	Ограничения прав на земельный участок, предусмотренные статьями 56, 56.1 Земельного кодекса Российской Федерации, 47.06.2.36, Карта (план) объекта землеустройства № 7782 от 17.09.2013
6	2859	Ограничения прав на земельный участок, предусмотренные статьями 56, 56.1 Земельного кодекса Российской Федерации, 47.06.2.32, Карта (план) № 7785 от 19.09.2013
7	2258	Ограничения прав на земельный участок, предусмотренные статьями 56, 56.1 Земельного кодекса Российской Федерации, 47.06.2.9, Карта (план) № 175/2012 от 25.10.2012
8	1913	Ограничения прав на земельный участок, предусмотренные статьями 56, 56.1 Земельного кодекса Российской Федерации, 47.06.2.53, Справка о балансовой принадлежности № НлЭС/037/1017 от 19.03.2014

Государственный регистратор		ФГИС ЕГРН
полное наименование должности	подпись	инициалы, фамилия

М.П.

Выписка из Единого государственного реестра недвижимости об объекте недвижимости
Сведения о частях земельного участка

Земельный участок			
<small>(виц объекта недвижимости)</small>			
Лист №	Раздела 4.1	Всего листов раздела 4.1 :	Всего разделов: _____
23.03.2021 № 99/2021/383019508		Всего листов выписки: _____	
Кадастровый номер:		47:06:000000:106 (единое землепользование)	

Учетный номер части	Площадь (м ²)	Содержание ограничения в использовании или ограничения права на объект недвижимости или обременения объекта недвижимости
1	2	3
9	2634	Ограничения прав на земельный участок, предусмотренные статьями 56, 56.1 Земельного кодекса Российской Федерации, 47.06.2.6, Карта (план) № 161/2012 от 24.10.2012
10	599	Ограничения прав на земельный участок, предусмотренные статьями 56, 56.1 Земельного кодекса Российской Федерации, 47.06.2.186, Инвентарная карточка учета объекта основных средств № 34011119 от 18.12.2019

Государственный регистратор		ФГИС ЕГРН
полное наименование должности	подпись	инициалы, фамилия

М.П.

Выписка из Единого государственного реестра недвижимости об объекте недвижимости
Сведения о частях земельного участка

Земельный участок			
<small>(вид объекта недвижимости)</small>			
Лист №	Раздела 4.2	Всего листов раздела 4.2 :	Всего разделов: _____
23.03.2021 № 99/2021/383019508		Всего листов выписки: _____	
Кадастровый номер:		47:06:0000000:106 (единое землепользование)	

Сведения о характерных точках границы части (частей) земельного участка				
Учетный номер части: 1				
Система координат: МСК 47 зона 3				
Зона №				
Номер точки	Координаты, м		Описание закрепления на местности	Средняя квадратическая погрешность определения координат характерных точек границы части земельного участка, м
	X	Y		
1	2	3	4	5
110	527317.06	3236619.41	данные отсутствуют	данные отсутствуют
134	528883.12	3237823.57	данные отсутствуют	данные отсутствуют
134	528883.12	3237823.57	данные отсутствуют	данные отсутствуют
135	528971.6	3237886.75	данные отсутствуют	данные отсутствуют
136	528990.73	3237897.91	данные отсутствуют	данные отсутствуют
137	529032.18	3237917.83	данные отсутствуют	данные отсутствуют
200	533134.73	3238689.68	данные отсутствуют	данные отсутствуют
201	533158.94	3238703.77	данные отсутствуют	данные отсутствуют
202	533195.9	3238730.06	данные отсутствуют	данные отсутствуют
202	533195.9	3238730.06	данные отсутствуют	данные отсутствуют
203	533218.95	3238749.61	данные отсутствуют	данные отсутствуют
204	533240.83	3238771.04	данные отсутствуют	данные отсутствуют
205	533257.21	3238789.6	данные отсутствуют	данные отсутствуют
218	534655.01	3242418.32	данные отсутствуют	данные отсутствуют
219	534629.34	3242351.7	данные отсутствуют	данные отсутствуют
220	534488.58	3241986.36	данные отсутствуют	данные отсутствуют
Государственный регистратор			ФГИС ЕГРН	
полное наименование должности			подпись	
			инициалы, фамилия	

М.П.

Выписка из Единого государственного реестра недвижимости об объекте недвижимости
Сведения о частях земельного участка

Земельный участок			
<small>(виц объекта недвижимости)</small>			
Лист №	Раздела 4.2	Всего листов раздела 4.2 : _____	Всего разделов: _____
Всего листов выписки: _____			
23.03.2021 № 99/2021/383019508			
Кадастровый номер:		47:06:0000000:106 (единое землепользование)	

Номер точки	Координаты, м		Описание закрепления на местности	Средняя квадратическая погрешность определения координат характерных точек границы части земельного участка, м
	X	Y		
1	2	3	4	5
221	534329.8	3241573.45	данные отсутствуют	данные отсутствуют
222	534093.59	3240956.8	данные отсутствуют	данные отсутствуют
223	533872.3	3240377.72	данные отсутствуют	данные отсутствуют
224	533719.52	3239982.81	данные отсутствуют	данные отсутствуют
225	533382.88	3239096.66	данные отсутствуют	данные отсутствуют
226	533321.86	3238940.5	данные отсутствуют	данные отсутствуют
227	533304.66	3238901.74	данные отсутствуют	данные отсутствуют
228	533284.71	3238865.51	данные отсутствуют	данные отсутствуют
229	533262.43	3238833.04	данные отсутствуют	данные отсутствуют
230	533240.15	3238803.52	данные отсутствуют	данные отсутствуют
231	533224.87	3238786.2	данные отсутствуют	данные отсутствуют
231	533224.87	3238786.2	данные отсутствуют	данные отсутствуют
232	533204.11	3238765.87	данные отсутствуют	данные отсутствуют
232	533204.11	3238765.87	данные отсутствуют	данные отсутствуют
233	533182.32	3238747.38	данные отсутствуют	данные отсутствуют
234	533147.1	3238722.33	данные отсутствуют	данные отсутствуют
295	528979.72	3237915.69	данные отсутствуют	данные отсутствуют

Государственный регистратор		ФГИС ЕГРН
полное наименование должности	подпись	инициалы, фамилия

М.П.

Выписка из Единого государственного реестра недвижимости об объекте недвижимости
Сведения о частях земельного участка

Земельный участок			
<small>(виц объекта недвижимости)</small>			
Лист №	Раздела 4.2	Всего листов раздела 4.2 : _____	Всего разделов: _____
Всего листов выписки: _____			
23.03.2021 № 99/2021/383019508			
Кадастровый номер:		47:06:0000000:106 (единое землепользование)	

Номер точки	Координаты, м		Описание закрепления на местности	Средняя квадратическая погрешность определения координат характерных точек границы части земельного участка, м
	X	Y		
1	2	3	4	5
296	528952.7	3237900.27	данные отсутствуют	данные отсутствуют
297	528869.95	3237839.88	данные отсутствуют	данные отсутствуют
297	528869.95	3237839.88	данные отсутствуют	данные отсутствуют
298	528802.69	3237784.33	данные отсутствуют	данные отсутствуют
325	527294.89	3236624.35	данные отсутствуют	данные отсутствуют
328	528956.86	3237898.98	данные отсутствуют	данные отсутствуют
329	528959.21	3237899.13	данные отсутствуют	данные отсутствуют
330	528959.06	3237901.47	данные отсутствуют	данные отсутствуют
331	528956.72	3237901.33	данные отсутствуют	данные отсутствуют
332	532315.28	3238590.5	данные отсутствуют	данные отсутствуют
333	532294.08	3238586.94	данные отсутствуют	данные отсутствуют
334	532298.94	3238609.84	данные отсутствуют	данные отсутствуют
335	532320.16	3238613.51	данные отсутствуют	данные отсутствуют
336	528781.26	3237766.09	данные отсутствуют	данные отсутствуют
337	528884.76	3237850.69	данные отсутствуют	данные отсутствуют
338	528921.62	3237851.06	данные отсутствуют	данные отсутствуют
339	528839.86	3237786.82	данные отсутствуют	данные отсутствуют

Государственный регистратор		ФГИС ЕГРН
полное наименование должности	подпись	инициалы, фамилия

М.П.

Выписка из Единого государственного реестра недвижимости об объекте недвижимости
Сведения о частях земельного участка

Земельный участок			
<small>(виц объекта недвижимости)</small>			
Лист №	Раздела 4.2	Всего листов раздела 4.2 : _____	Всего разделов: _____
23.03.2021 № 99/2021/383019508			
Кадастровый номер:		47:06:0000000:106 (единое землепользование)	

Номер точки	Координаты, м		Описание закрепления на местности	Средняя квадратическая погрешность определения координат характерных точек границы части земельного участка, м
	X	Y		
1	2	3	4	5
340	528822.58	3237786.6	данные отсутствуют	0.1
341	533169.49	3238711.27	данные отсутствуют	данные отсутствуют
342	533183.9	3238748.72	данные отсутствуют	данные отсутствуют
343	534658.63	3242410.77	данные отсутствуют	данные отсутствуют
344	534573.39	3242189.63	данные отсутствуют	0.1
345	534481.2	3241950.3	данные отсутствуют	0.1
346	534384.7	3241699.74	данные отсутствуют	0.1
347	534291.54	3241458.5	данные отсутствуют	0.1
348	534196	3241210.34	данные отсутствуют	0.1
349	534099.5	3240958.58	данные отсутствуют	0.1
350	534003.96	3240709.94	данные отсутствуют	0.1
351	533920.13	3240492.34	данные отсутствуют	0.1
352	533784.46	3240138.36	данные отсутствуют	0.1
353	533690.82	3239894.26	данные отсутствуют	0.1
354	533584.78	3239617.66	данные отсутствуют	0.1
355	533489.72	3239370.45	данные отсутствуют	0.1
356	533398.95	3239133.03	данные отсутствуют	0.1

Государственный регистратор		ФГИС ЕГРН
полное наименование должности	подпись	инициалы, фамилия

М.П.

Выписка из Единого государственного реестра недвижимости об объекте недвижимости
Сведения о частях земельного участка

Земельный участок			
<small>(виц объекта недвижимости)</small>			
Лист №	Раздела 4.2	Всего листов раздела 4.2 : _____	Всего разделов: _____
23.03.2021 № 99/2021/383019508			
Кадастровый номер:		47:06:0000000:106 (единое землепользование)	

Номер точки	Координаты, м		Описание закрепления на местности	Средняя квадратическая погрешность определения координат характерных точек границы части земельного участка, м
	X	Y		
1	2	3	4	5
357	533298.64	3238874.6	данные отсутствуют	0.1
358	533275.01	3238813.18	данные отсутствуют	данные отсутствуют
359	528967.05	3237883.5	данные отсутствуют	данные отсутствуют
360	528926.54	3237881.18	данные отсутствуют	данные отсутствуют
361	528987.5	3237919.73	данные отсутствуют	данные отсутствуют
362	529039.94	3237922.73	данные отсутствуют	0.1
363	529042.79	3237922.9	данные отсутствуют	данные отсутствуют
364	534291.52	3241412.03	данные отсутствуют	данные отсутствуют
365	534266.36	3241407.82	данные отсутствуют	данные отсутствуют
366	534287.04	3241461.82	данные отсутствуют	данные отсутствуют
367	534312.01	3241465.51	данные отсутствуют	данные отсутствуют
368	728598.44	237615.48	данные отсутствуют	данные отсутствуют
369	728630.56	237640.34	данные отсутствуют	данные отсутствуют
370	728655.08	237660.24	данные отсутствуют	данные отсутствуют
371	728655.79	237658.61	данные отсутствуют	данные отсутствуют
372	728657.95	237659.55	данные отсутствуют	данные отсутствуют
373	728657	237661.71	данные отсутствуют	данные отсутствуют

Государственный регистратор		ФГИС ЕГРН
полное наименование должности	подпись	инициалы, фамилия

М.П.

Выписка из Единого государственного реестра недвижимости об объекте недвижимости
Сведения о частях земельного участка

Земельный участок			
<small>(виц объекта недвижимости)</small>			
Лист №	Раздела 4.2	Всего листов раздела 4.2 : _____	Всего разделов: _____
Всего листов выписки: _____			
23.03.2021 № 99/2021/383019508			
Кадастровый номер:		47:06:0000000:106 (единое землепользование)	

Номер точки	Координаты, м		Описание закрепления на местности	Средняя квадратическая погрешность определения координат характерных точек границы части земельного участка, м
	X	Y		
1	2	3	4	5
374	728694.41	237692.15	данные отсутствуют	данные отсутствуют
375	728703.69	237700.05	данные отсутствуют	данные отсутствуют
376	728747.56	237719.32	данные отсутствуют	0.1
377	728773.9	237730.79	данные отсутствуют	данные отсутствуют
378	728708.07	237674.88	данные отсутствуют	данные отсутствуют
379	728678.11	237650.58	данные отсутствуют	данные отсутствуют
380	728663.45	237644.14	данные отсутствуют	0.1
381	727424.7	236912.49	данные отсутствуют	0.1
382	727421.25	236908	данные отсутствуют	данные отсутствуют
383	727446.2	236942.02	данные отсутствуют	данные отсутствуют
384	727452.96	236949.42	данные отсутствуют	данные отсутствуют
385	528864.17	3237807.47	данные отсутствуют	данные отсутствуют
386	528830.1	3237806.96	данные отсутствуют	данные отсутствуют
387	528912.91	3237871.23	данные отсутствуют	данные отсутствуют
388	528950.57	3237871.74	данные отсутствуют	данные отсутствуют
389	729805.28	238119.53	данные отсутствуют	данные отсутствуют
390	729784.89	238116.13	данные отсутствуют	данные отсутствуют

Государственный регистратор		ФГИС ЕГРН
полное наименование должности	подпись	инициалы, фамилия

М.П.

Выписка из Единого государственного реестра недвижимости об объекте недвижимости
Сведения о частях земельного участка

Земельный участок			
<small>(виц объекта недвижимости)</small>			
Лист №	Раздела 4.2	Всего листов раздела 4.2 : _____	Всего разделов: _____
23.03.2021 № 99/2021/383019508			
Кадастровый номер:		47:06:0000000:106 (единое землепользование)	

Номер точки	Координаты, м		Описание закрепления на местности	Средняя квадратическая погрешность определения координат характерных точек границы части земельного участка, м
	X	Y		
1	2	3	4	5
391	729787.22	238142.11	данные отсутствуют	данные отсутствуют
392	729807.6	238145.39	данные отсутствуют	данные отсутствуют
393	728956.63	237876.06	данные отсутствуют	данные отсутствуют
394	728916.61	237873.93	данные отсутствуют	данные отсутствуют
395	728946.21	237895.53	данные отсутствуют	данные отсутствуют
396	728990.72	237897.9	данные отсутствуют	данные отсутствуют
397	728971.6	237886.75	данные отсутствуют	данные отсутствуют
398	727317.06	236619.41	данные отсутствуют	данные отсутствуют
399	727312.34	236595.54	данные отсутствуют	данные отсутствуют
400	727293.45	236616.88	данные отсутствуют	данные отсутствуют
401	727294.89	236624.35	данные отсутствуют	данные отсутствуют
402	727298.89	236640.92	данные отсутствуют	данные отсутствуют
403	727317.24	236620.18	данные отсутствуют	данные отсутствуют
404	533123.78	3238683.69	данные отсутствуют	данные отсутствуют
405	533136.38	3238716.09	данные отсутствуют	данные отсутствуют
406	533235.87	3238798.67	данные отсутствуют	данные отсутствуют
407	533215.81	3238746.95	данные отсутствуют	данные отсутствуют

Государственный регистратор		ФГИС ЕГРН
полное наименование должности	подпись	инициалы, фамилия

М.П.

Выписка из Единого государственного реестра недвижимости об объекте недвижимости

Сведения о частях земельного участка

Земельный участок			
(вид объекта недвижимости)			
Лист №	Раздела 4.2	Всего листов раздела 4.2 : _____	Всего разделов: _____
23.03.2021 № 99/2021/383019508			
Кадастровый номер:		47:06:000000:106 (единое землепользование)	

Номер точки	Координаты, м		Описание закрепления на местности	Средняя квадратическая погрешность определения координат характерных точек границы части земельного участка, м
	X	Y		
1	2	3	4	5
408	527312.22	3236594.94	данные отсутствуют	данные отсутствуют
409	527293.34	3236616.32	данные отсутствуют	данные отсутствуют
410	527299.11	3236641.82	данные отсутствуют	данные отсутствуют
411	527317.44	3236621.05	данные отсутствуют	данные отсутствуют

Государственный регистратор		ФГИС ЕГРН
полное наименование должности	подпись	инициалы, фамилия

М.П.

Выписка из Единого государственного реестра недвижимости об объекте недвижимости
Сведения о частях земельного участка

Земельный участок				
<small>(виц объекта недвижимости)</small>				
Лист № _____ Раздела 4.2		Всего листов раздела 4.2 : _____		Всего разделов: _____
Всего листов выписки: _____				
23.03.2021 № 99/2021/383019508				
Кадастровый номер:			47:06:000000:106 (единое землепользование)	
Сведения о характерных точках границы части (частей) земельного участка				
Учетный номер части: 2				
Система координат: МСК 47 зона 3				
Зона № _____				
Номер точки	Координаты, м		Описание закрепления на местности	Средняя квадратическая погрешность определения координат характерных точек границы части земельного участка, м
	X	Y		
1	2	3	4	5
110	527317.06	3236619.41	данные отсутствуют	данные отсутствуют
134	528883.12	3237823.57	данные отсутствуют	данные отсутствуют
134	528883.12	3237823.57	данные отсутствуют	данные отсутствуют
135	528971.6	3237886.75	данные отсутствуют	данные отсутствуют
136	528990.73	3237897.91	данные отсутствуют	данные отсутствуют
137	529032.18	3237917.83	данные отсутствуют	данные отсутствуют
200	533134.73	3238689.68	данные отсутствуют	данные отсутствуют
201	533158.94	3238703.77	данные отсутствуют	данные отсутствуют
202	533195.9	3238730.06	данные отсутствуют	данные отсутствуют
202	533195.9	3238730.06	данные отсутствуют	данные отсутствуют
203	533218.95	3238749.61	данные отсутствуют	данные отсутствуют
204	533240.83	3238771.04	данные отсутствуют	данные отсутствуют
205	533257.21	3238789.6	данные отсутствуют	данные отсутствуют
218	534655.01	3242418.32	данные отсутствуют	данные отсутствуют
219	534629.34	3242351.7	данные отсутствуют	данные отсутствуют
220	534488.58	3241986.36	данные отсутствуют	данные отсутствуют
Государственный регистратор			ФГИС ЕГРН	
полное наименование должности			подпись	
			инициалы, фамилия	

М.П.

Выписка из Единого государственного реестра недвижимости об объекте недвижимости
Сведения о частях земельного участка

Земельный участок			
<small>(виц объекта недвижимости)</small>			
Лист №	Раздела 4.2	Всего листов раздела 4.2 : _____	Всего разделов: _____
Всего листов выписки: _____			
23.03.2021 № 99/2021/383019508			
Кадастровый номер:		47:06:0000000:106 (единое землепользование)	

Номер точки	Координаты, м		Описание закрепления на местности	Средняя квадратическая погрешность определения координат характерных точек границы части земельного участка, м
	X	Y		
1	2	3	4	5
221	534329.8	3241573.45	данные отсутствуют	данные отсутствуют
222	534093.59	3240956.8	данные отсутствуют	данные отсутствуют
223	533872.3	3240377.72	данные отсутствуют	данные отсутствуют
224	533719.52	3239982.81	данные отсутствуют	данные отсутствуют
225	533382.88	3239096.66	данные отсутствуют	данные отсутствуют
226	533321.86	3238940.5	данные отсутствуют	данные отсутствуют
227	533304.66	3238901.74	данные отсутствуют	данные отсутствуют
228	533284.71	3238865.51	данные отсутствуют	данные отсутствуют
229	533262.43	3238833.04	данные отсутствуют	данные отсутствуют
230	533240.15	3238803.52	данные отсутствуют	данные отсутствуют
231	533224.87	3238786.2	данные отсутствуют	данные отсутствуют
231	533224.87	3238786.2	данные отсутствуют	данные отсутствуют
232	533204.11	3238765.87	данные отсутствуют	данные отсутствуют
232	533204.11	3238765.87	данные отсутствуют	данные отсутствуют
233	533182.32	3238747.38	данные отсутствуют	данные отсутствуют
234	533147.1	3238722.33	данные отсутствуют	данные отсутствуют
295	528979.72	3237915.69	данные отсутствуют	данные отсутствуют

Государственный регистратор		ФГИС ЕГРН
полное наименование должности	подпись	инициалы, фамилия

М.П.

Выписка из Единого государственного реестра недвижимости об объекте недвижимости
Сведения о частях земельного участка

Земельный участок			
<small>(виц объекта недвижимости)</small>			
Лист №	Раздела 4.2	Всего листов раздела 4.2 : _____	Всего разделов: _____
Всего листов выписки: _____			
23.03.2021 № 99/2021/383019508			
Кадастровый номер:		47:06:0000000:106 (единое землепользование)	

Номер точки	Координаты, м		Описание закрепления на местности	Средняя квадратическая погрешность определения координат характерных точек границы части земельного участка, м
	X	Y		
1	2	3	4	5
296	528952.7	3237900.27	данные отсутствуют	данные отсутствуют
297	528869.95	3237839.88	данные отсутствуют	данные отсутствуют
297	528869.95	3237839.88	данные отсутствуют	данные отсутствуют
298	528802.69	3237784.33	данные отсутствуют	данные отсутствуют
325	527294.89	3236624.35	данные отсутствуют	данные отсутствуют
328	528956.86	3237898.98	данные отсутствуют	данные отсутствуют
329	528959.21	3237899.13	данные отсутствуют	данные отсутствуют
330	528959.06	3237901.47	данные отсутствуют	данные отсутствуют
331	528956.72	3237901.33	данные отсутствуют	данные отсутствуют
332	532315.28	3238590.5	данные отсутствуют	данные отсутствуют
333	532294.08	3238586.94	данные отсутствуют	данные отсутствуют
334	532298.94	3238609.84	данные отсутствуют	данные отсутствуют
335	532320.16	3238613.51	данные отсутствуют	данные отсутствуют
336	528781.26	3237766.09	данные отсутствуют	данные отсутствуют
337	528884.76	3237850.69	данные отсутствуют	данные отсутствуют
338	528921.62	3237851.06	данные отсутствуют	данные отсутствуют
339	528839.86	3237786.82	данные отсутствуют	данные отсутствуют

Государственный регистратор		ФГИС ЕГРН
полное наименование должности	подпись	инициалы, фамилия

М.П.

Выписка из Единого государственного реестра недвижимости об объекте недвижимости
Сведения о частях земельного участка

Земельный участок			
<small>(виц объекта недвижимости)</small>			
Лист №	Раздела 4.2	Всего листов раздела 4.2 : _____	Всего разделов: _____
Всего листов выписки: _____			
23.03.2021 № 99/2021/383019508			
Кадастровый номер:		47:06:0000000:106 (единое землепользование)	

Номер точки	Координаты, м		Описание закрепления на местности	Средняя квадратическая погрешность определения координат характерных точек границы части земельного участка, м
	X	Y		
1	2	3	4	5
340	528822.58	3237786.6	данные отсутствуют	0.1
341	533169.49	3238711.27	данные отсутствуют	данные отсутствуют
342	533183.9	3238748.72	данные отсутствуют	данные отсутствуют
343	534658.63	3242410.77	данные отсутствуют	данные отсутствуют
344	534573.39	3242189.63	данные отсутствуют	0.1
345	534481.2	3241950.3	данные отсутствуют	0.1
346	534384.7	3241699.74	данные отсутствуют	0.1
347	534291.54	3241458.5	данные отсутствуют	0.1
348	534196	3241210.34	данные отсутствуют	0.1
349	534099.5	3240958.58	данные отсутствуют	0.1
350	534003.96	3240709.94	данные отсутствуют	0.1
351	533920.13	3240492.34	данные отсутствуют	0.1
352	533784.46	3240138.36	данные отсутствуют	0.1
353	533690.82	3239894.26	данные отсутствуют	0.1
354	533584.78	3239617.66	данные отсутствуют	0.1
355	533489.72	3239370.45	данные отсутствуют	0.1
356	533398.95	3239133.03	данные отсутствуют	0.1

Государственный регистратор		ФГИС ЕГРН
полное наименование должности	подпись	инициалы, фамилия

М.П.

Выписка из Единого государственного реестра недвижимости об объекте недвижимости
Сведения о частях земельного участка

Земельный участок			
<small>(виц объекта недвижимости)</small>			
Лист №	Раздела 4.2	Всего листов раздела 4.2 : _____	Всего разделов: _____
23.03.2021 № 99/2021/383019508			
Кадастровый номер:		47:06:0000000:106 (единое землепользование)	

Номер точки	Координаты, м		Описание закрепления на местности	Средняя квадратическая погрешность определения координат характерных точек границы части земельного участка, м
	X	Y		
1	2	3	4	5
357	533298.64	3238874.6	данные отсутствуют	0.1
358	533275.01	3238813.18	данные отсутствуют	данные отсутствуют
359	528967.05	3237883.5	данные отсутствуют	данные отсутствуют
360	528926.54	3237881.18	данные отсутствуют	данные отсутствуют
361	528987.5	3237919.73	данные отсутствуют	данные отсутствуют
362	529039.94	3237922.73	данные отсутствуют	0.1
363	529042.79	3237922.9	данные отсутствуют	данные отсутствуют
364	534291.52	3241412.03	данные отсутствуют	данные отсутствуют
365	534266.36	3241407.82	данные отсутствуют	данные отсутствуют
366	534287.04	3241461.82	данные отсутствуют	данные отсутствуют
367	534312.01	3241465.51	данные отсутствуют	данные отсутствуют
368	728598.44	237615.48	данные отсутствуют	данные отсутствуют
369	728630.56	237640.34	данные отсутствуют	данные отсутствуют
370	728655.08	237660.24	данные отсутствуют	данные отсутствуют
371	728655.79	237658.61	данные отсутствуют	данные отсутствуют
372	728657.95	237659.55	данные отсутствуют	данные отсутствуют
373	728657	237661.71	данные отсутствуют	данные отсутствуют

Государственный регистратор		ФГИС ЕГРН
полное наименование должности	подпись	инициалы, фамилия

М.П.

Выписка из Единого государственного реестра недвижимости об объекте недвижимости
Сведения о частях земельного участка

Земельный участок			
<small>(виц объекта недвижимости)</small>			
Лист №	Раздела 4.2	Всего листов раздела 4.2 : _____	Всего разделов: _____
Всего листов выписки: _____			
23.03.2021 № 99/2021/383019508			
Кадастровый номер:		47:06:0000000:106 (единое землепользование)	

Номер точки	Координаты, м		Описание закрепления на местности	Средняя квадратическая погрешность определения координат характерных точек границы части земельного участка, м
	X	Y		
1	2	3	4	5
374	728694.41	237692.15	данные отсутствуют	данные отсутствуют
375	728703.69	237700.05	данные отсутствуют	данные отсутствуют
376	728747.56	237719.32	данные отсутствуют	0.1
377	728773.9	237730.79	данные отсутствуют	данные отсутствуют
378	728708.07	237674.88	данные отсутствуют	данные отсутствуют
379	728678.11	237650.58	данные отсутствуют	данные отсутствуют
380	728663.45	237644.14	данные отсутствуют	0.1
381	727424.7	236912.49	данные отсутствуют	0.1
382	727421.25	236908	данные отсутствуют	данные отсутствуют
383	727446.2	236942.02	данные отсутствуют	данные отсутствуют
384	727452.96	236949.42	данные отсутствуют	данные отсутствуют
385	528864.17	3237807.47	данные отсутствуют	данные отсутствуют
386	528830.1	3237806.96	данные отсутствуют	данные отсутствуют
387	528912.91	3237871.23	данные отсутствуют	данные отсутствуют
388	528950.57	3237871.74	данные отсутствуют	данные отсутствуют
389	729805.28	238119.53	данные отсутствуют	данные отсутствуют
390	729784.89	238116.13	данные отсутствуют	данные отсутствуют

Государственный регистратор		ФГИС ЕГРН
полное наименование должности	подпись	инициалы, фамилия

М.П.

Выписка из Единого государственного реестра недвижимости об объекте недвижимости
Сведения о частях земельного участка

Земельный участок			
<small>(виц объекта недвижимости)</small>			
Лист №	Раздела 4.2	Всего листов раздела 4.2 : _____	Всего разделов: _____
23.03.2021 № 99/2021/383019508			
Кадастровый номер:		47:06:0000000:106 (единое землепользование)	

Номер точки	Координаты, м		Описание закрепления на местности	Средняя квадратическая погрешность определения координат характерных точек границы части земельного участка, м
	X	Y		
1	2	3	4	5
391	729787.22	238142.11	данные отсутствуют	данные отсутствуют
392	729807.6	238145.39	данные отсутствуют	данные отсутствуют
393	728956.63	237876.06	данные отсутствуют	данные отсутствуют
394	728916.61	237873.93	данные отсутствуют	данные отсутствуют
395	728946.21	237895.53	данные отсутствуют	данные отсутствуют
396	728990.72	237897.9	данные отсутствуют	данные отсутствуют
397	728971.6	237886.75	данные отсутствуют	данные отсутствуют
398	727317.06	236619.41	данные отсутствуют	данные отсутствуют
399	727312.34	236595.54	данные отсутствуют	данные отсутствуют
400	727293.45	236616.88	данные отсутствуют	данные отсутствуют
401	727294.89	236624.35	данные отсутствуют	данные отсутствуют
402	727298.89	236640.92	данные отсутствуют	данные отсутствуют
403	727317.24	236620.18	данные отсутствуют	данные отсутствуют
404	533123.78	3238683.69	данные отсутствуют	данные отсутствуют
405	533136.38	3238716.09	данные отсутствуют	данные отсутствуют
406	533235.87	3238798.67	данные отсутствуют	данные отсутствуют
407	533215.81	3238746.95	данные отсутствуют	данные отсутствуют

Государственный регистратор		ФГИС ЕГРН
полное наименование должности	подпись	инициалы, фамилия

М.П.

Выписка из Единого государственного реестра недвижимости об объекте недвижимости
Сведения о частях земельного участка

Земельный участок			
<small>(вид объекта недвижимости)</small>			
Лист №	Раздела 4.2	Всего листов раздела 4.2 : _____	Всего разделов: _____
Всего листов выписки: _____			
23.03.2021 № 99/2021/383019508			
Кадастровый номер:		47:06:000000:106 (единое землепользование)	

Номер точки	Координаты, м		Описание закрепления на местности	Средняя квадратическая погрешность определения координат характерных точек границы части земельного участка, м
	X	Y		
1	2	3	4	5
408	527312.22	3236594.94	данные отсутствуют	данные отсутствуют
409	527293.34	3236616.32	данные отсутствуют	данные отсутствуют
410	527299.11	3236641.82	данные отсутствуют	данные отсутствуют
411	527317.44	3236621.05	данные отсутствуют	данные отсутствуют

Государственный регистратор		ФГИС ЕГРН
полное наименование должности	подпись	инициалы, фамилия

М.П.

Выписка из Единого государственного реестра недвижимости об объекте недвижимости
Сведения о частях земельного участка

Земельный участок				
<small>(виц объекта недвижимости)</small>				
Лист № _____ Раздела 4.2		Всего листов раздела 4.2 : _____		Всего разделов: _____
Всего листов выписки: _____				
23.03.2021 № 99/2021/383019508				
Кадастровый номер:			47:06:000000:106 (единое землепользование)	
Сведения о характерных точках границы части (частей) земельного участка				
Учетный номер части: 3				
Система координат: МСК 47 зона 3				
Зона № _____				
Номер точки	Координаты, м		Описание закрепления на местности	Средняя квадратическая погрешность определения координат характерных точек границы части земельного участка, м
	X	Y		
1	2	3	4	5
110	527317.06	3236619.41	данные отсутствуют	данные отсутствуют
134	528883.12	3237823.57	данные отсутствуют	данные отсутствуют
134	528883.12	3237823.57	данные отсутствуют	данные отсутствуют
135	528971.6	3237886.75	данные отсутствуют	данные отсутствуют
136	528990.73	3237897.91	данные отсутствуют	данные отсутствуют
137	529032.18	3237917.83	данные отсутствуют	данные отсутствуют
200	533134.73	3238689.68	данные отсутствуют	данные отсутствуют
201	533158.94	3238703.77	данные отсутствуют	данные отсутствуют
202	533195.9	3238730.06	данные отсутствуют	данные отсутствуют
202	533195.9	3238730.06	данные отсутствуют	данные отсутствуют
203	533218.95	3238749.61	данные отсутствуют	данные отсутствуют
204	533240.83	3238771.04	данные отсутствуют	данные отсутствуют
205	533257.21	3238789.6	данные отсутствуют	данные отсутствуют
218	534655.01	3242418.32	данные отсутствуют	данные отсутствуют
219	534629.34	3242351.7	данные отсутствуют	данные отсутствуют
220	534488.58	3241986.36	данные отсутствуют	данные отсутствуют
Государственный регистратор			ФГИС ЕГРН	
полное наименование должности			подпись	
			инициалы, фамилия	

М.П.

Выписка из Единого государственного реестра недвижимости об объекте недвижимости
Сведения о частях земельного участка

Земельный участок			
<small>(виц объекта недвижимости)</small>			
Лист №	Раздела 4.2	Всего листов раздела 4.2 : _____	Всего разделов: _____
23.03.2021 № 99/2021/383019508			
Кадастровый номер:		47:06:0000000:106 (единое землепользование)	

Номер точки	Координаты, м		Описание закрепления на местности	Средняя квадратическая погрешность определения координат характерных точек границы части земельного участка, м
	X	Y		
1	2	3	4	5
221	534329.8	3241573.45	данные отсутствуют	данные отсутствуют
222	534093.59	3240956.8	данные отсутствуют	данные отсутствуют
223	533872.3	3240377.72	данные отсутствуют	данные отсутствуют
224	533719.52	3239982.81	данные отсутствуют	данные отсутствуют
225	533382.88	3239096.66	данные отсутствуют	данные отсутствуют
226	533321.86	3238940.5	данные отсутствуют	данные отсутствуют
227	533304.66	3238901.74	данные отсутствуют	данные отсутствуют
228	533284.71	3238865.51	данные отсутствуют	данные отсутствуют
229	533262.43	3238833.04	данные отсутствуют	данные отсутствуют
230	533240.15	3238803.52	данные отсутствуют	данные отсутствуют
231	533224.87	3238786.2	данные отсутствуют	данные отсутствуют
231	533224.87	3238786.2	данные отсутствуют	данные отсутствуют
232	533204.11	3238765.87	данные отсутствуют	данные отсутствуют
232	533204.11	3238765.87	данные отсутствуют	данные отсутствуют
233	533182.32	3238747.38	данные отсутствуют	данные отсутствуют
234	533147.1	3238722.33	данные отсутствуют	данные отсутствуют
295	528979.72	3237915.69	данные отсутствуют	данные отсутствуют

Государственный регистратор		ФГИС ЕГРН
полное наименование должности	подпись	инициалы, фамилия

М.П.

Выписка из Единого государственного реестра недвижимости об объекте недвижимости
Сведения о частях земельного участка

Земельный участок			
<small>(виц объекта недвижимости)</small>			
Лист №	Раздела 4.2	Всего листов раздела 4.2 : _____	Всего разделов: _____
Всего листов выписки: _____			
23.03.2021 № 99/2021/383019508			
Кадастровый номер:		47:06:0000000:106 (единое землепользование)	

Номер точки	Координаты, м		Описание закрепления на местности	Средняя квадратическая погрешность определения координат характерных точек границы части земельного участка, м
	X	Y		
1	2	3	4	5
296	528952.7	3237900.27	данные отсутствуют	данные отсутствуют
297	528869.95	3237839.88	данные отсутствуют	данные отсутствуют
297	528869.95	3237839.88	данные отсутствуют	данные отсутствуют
298	528802.69	3237784.33	данные отсутствуют	данные отсутствуют
325	527294.89	3236624.35	данные отсутствуют	данные отсутствуют
328	528956.86	3237898.98	данные отсутствуют	данные отсутствуют
329	528959.21	3237899.13	данные отсутствуют	данные отсутствуют
330	528959.06	3237901.47	данные отсутствуют	данные отсутствуют
331	528956.72	3237901.33	данные отсутствуют	данные отсутствуют
332	532315.28	3238590.5	данные отсутствуют	данные отсутствуют
333	532294.08	3238586.94	данные отсутствуют	данные отсутствуют
334	532298.94	3238609.84	данные отсутствуют	данные отсутствуют
335	532320.16	3238613.51	данные отсутствуют	данные отсутствуют
336	528781.26	3237766.09	данные отсутствуют	данные отсутствуют
337	528884.76	3237850.69	данные отсутствуют	данные отсутствуют
338	528921.62	3237851.06	данные отсутствуют	данные отсутствуют
339	528839.86	3237786.82	данные отсутствуют	данные отсутствуют

Государственный регистратор		ФГИС ЕГРН
полное наименование должности	подпись	инициалы, фамилия

М.П.

Выписка из Единого государственного реестра недвижимости об объекте недвижимости
Сведения о частях земельного участка

Земельный участок			
(виц объекта недвижимости)			
Лист №	Раздела 4.2	Всего листов раздела 4.2 : _____	Всего разделов: _____
Всего листов выписки: _____			
23.03.2021 № 99/2021/383019508			
Кадастровый номер:		47:06:0000000:106 (единое землепользование)	

Номер точки	Координаты, м		Описание закрепления на местности	Средняя квадратическая погрешность определения координат характерных точек границы части земельного участка, м
	X	Y		
1	2	3	4	5
340	528822.58	3237786.6	данные отсутствуют	0.1
341	533169.49	3238711.27	данные отсутствуют	данные отсутствуют
342	533183.9	3238748.72	данные отсутствуют	данные отсутствуют
343	534658.63	3242410.77	данные отсутствуют	данные отсутствуют
344	534573.39	3242189.63	данные отсутствуют	0.1
345	534481.2	3241950.3	данные отсутствуют	0.1
346	534384.7	3241699.74	данные отсутствуют	0.1
347	534291.54	3241458.5	данные отсутствуют	0.1
348	534196	3241210.34	данные отсутствуют	0.1
349	534099.5	3240958.58	данные отсутствуют	0.1
350	534003.96	3240709.94	данные отсутствуют	0.1
351	533920.13	3240492.34	данные отсутствуют	0.1
352	533784.46	3240138.36	данные отсутствуют	0.1
353	533690.82	3239894.26	данные отсутствуют	0.1
354	533584.78	3239617.66	данные отсутствуют	0.1
355	533489.72	3239370.45	данные отсутствуют	0.1
356	533398.95	3239133.03	данные отсутствуют	0.1

Государственный регистратор		ФГИС ЕГРН
полное наименование должности	подпись	инициалы, фамилия

М.П.

Выписка из Единого государственного реестра недвижимости об объекте недвижимости
Сведения о частях земельного участка

Земельный участок			
<small>(виц объекта недвижимости)</small>			
Лист №	Раздела 4.2	Всего листов раздела 4.2 : _____	Всего разделов: _____
23.03.2021 № 99/2021/383019508			
Кадастровый номер:		47:06:0000000:106 (единое землепользование)	

Номер точки	Координаты, м		Описание закрепления на местности	Средняя квадратическая погрешность определения координат характерных точек границы части земельного участка, м
	X	Y		
1	2	3	4	5
357	533298.64	3238874.6	данные отсутствуют	0.1
358	533275.01	3238813.18	данные отсутствуют	данные отсутствуют
359	528967.05	3237883.5	данные отсутствуют	данные отсутствуют
360	528926.54	3237881.18	данные отсутствуют	данные отсутствуют
361	528987.5	3237919.73	данные отсутствуют	данные отсутствуют
362	529039.94	3237922.73	данные отсутствуют	0.1
363	529042.79	3237922.9	данные отсутствуют	данные отсутствуют
364	534291.52	3241412.03	данные отсутствуют	данные отсутствуют
365	534266.36	3241407.82	данные отсутствуют	данные отсутствуют
366	534287.04	3241461.82	данные отсутствуют	данные отсутствуют
367	534312.01	3241465.51	данные отсутствуют	данные отсутствуют
368	728598.44	237615.48	данные отсутствуют	данные отсутствуют
369	728630.56	237640.34	данные отсутствуют	данные отсутствуют
370	728655.08	237660.24	данные отсутствуют	данные отсутствуют
371	728655.79	237658.61	данные отсутствуют	данные отсутствуют
372	728657.95	237659.55	данные отсутствуют	данные отсутствуют
373	728657	237661.71	данные отсутствуют	данные отсутствуют

Государственный регистратор		ФГИС ЕГРН
полное наименование должности	подпись	инициалы, фамилия

М.П.

Выписка из Единого государственного реестра недвижимости об объекте недвижимости
Сведения о частях земельного участка

Земельный участок			
<small>(виц объекта недвижимости)</small>			
Лист №	Раздела 4.2	Всего листов раздела 4.2 : _____	Всего разделов: _____
Всего листов выписки: _____			
23.03.2021 № 99/2021/383019508			
Кадастровый номер:		47:06:0000000:106 (единое землепользование)	

Номер точки	Координаты, м		Описание закрепления на местности	Средняя квадратическая погрешность определения координат характерных точек границы части земельного участка, м
	X	Y		
1	2	3	4	5
374	728694.41	237692.15	данные отсутствуют	данные отсутствуют
375	728703.69	237700.05	данные отсутствуют	данные отсутствуют
376	728747.56	237719.32	данные отсутствуют	0.1
377	728773.9	237730.79	данные отсутствуют	данные отсутствуют
378	728708.07	237674.88	данные отсутствуют	данные отсутствуют
379	728678.11	237650.58	данные отсутствуют	данные отсутствуют
380	728663.45	237644.14	данные отсутствуют	0.1
381	727424.7	236912.49	данные отсутствуют	0.1
382	727421.25	236908	данные отсутствуют	данные отсутствуют
383	727446.2	236942.02	данные отсутствуют	данные отсутствуют
384	727452.96	236949.42	данные отсутствуют	данные отсутствуют
385	528864.17	3237807.47	данные отсутствуют	данные отсутствуют
386	528830.1	3237806.96	данные отсутствуют	данные отсутствуют
387	528912.91	3237871.23	данные отсутствуют	данные отсутствуют
388	528950.57	3237871.74	данные отсутствуют	данные отсутствуют
389	729805.28	238119.53	данные отсутствуют	данные отсутствуют
390	729784.89	238116.13	данные отсутствуют	данные отсутствуют

Государственный регистратор		ФГИС ЕГРН
полное наименование должности	подпись	инициалы, фамилия

М.П.

Выписка из Единого государственного реестра недвижимости об объекте недвижимости
Сведения о частях земельного участка

Земельный участок			
<small>(виц объекта недвижимости)</small>			
Лист №	Раздела 4.2	Всего листов раздела 4.2 : _____	Всего разделов: _____
23.03.2021 № 99/2021/383019508			
Кадастровый номер:		47:06:0000000:106 (единое землепользование)	

Номер точки	Координаты, м		Описание закрепления на местности	Средняя квадратическая погрешность определения координат характерных точек границы части земельного участка, м
	X	Y		
1	2	3	4	5
391	729787.22	238142.11	данные отсутствуют	данные отсутствуют
392	729807.6	238145.39	данные отсутствуют	данные отсутствуют
393	728956.63	237876.06	данные отсутствуют	данные отсутствуют
394	728916.61	237873.93	данные отсутствуют	данные отсутствуют
395	728946.21	237895.53	данные отсутствуют	данные отсутствуют
396	728990.72	237897.9	данные отсутствуют	данные отсутствуют
397	728971.6	237886.75	данные отсутствуют	данные отсутствуют
398	727317.06	236619.41	данные отсутствуют	данные отсутствуют
399	727312.34	236595.54	данные отсутствуют	данные отсутствуют
400	727293.45	236616.88	данные отсутствуют	данные отсутствуют
401	727294.89	236624.35	данные отсутствуют	данные отсутствуют
402	727298.89	236640.92	данные отсутствуют	данные отсутствуют
403	727317.24	236620.18	данные отсутствуют	данные отсутствуют
404	533123.78	3238683.69	данные отсутствуют	данные отсутствуют
405	533136.38	3238716.09	данные отсутствуют	данные отсутствуют
406	533235.87	3238798.67	данные отсутствуют	данные отсутствуют
407	533215.81	3238746.95	данные отсутствуют	данные отсутствуют

Государственный регистратор		ФГИС ЕГРН
полное наименование должности	подпись	инициалы, фамилия

М.П.

Выписка из Единого государственного реестра недвижимости об объекте недвижимости
Сведения о частях земельного участка

Земельный участок			
<small>(вид объекта недвижимости)</small>			
Лист №	Раздела 4.2	Всего листов раздела 4.2 : _____	Всего разделов: _____
23.03.2021 № 99/2021/383019508			
Кадастровый номер:		47:06:000000:106 (единое землепользование)	

Номер точки	Координаты, м		Описание закрепления на местности	Средняя квадратическая погрешность определения координат характерных точек границы части земельного участка, м
	X	Y		
1	2	3	4	5
408	527312.22	3236594.94	данные отсутствуют	данные отсутствуют
409	527293.34	3236616.32	данные отсутствуют	данные отсутствуют
410	527299.11	3236641.82	данные отсутствуют	данные отсутствуют
411	527317.44	3236621.05	данные отсутствуют	данные отсутствуют

Государственный регистратор		ФГИС ЕГРН
полное наименование должности	подпись	инициалы, фамилия

М.П.

Выписка из Единого государственного реестра недвижимости об объекте недвижимости
Сведения о частях земельного участка

Земельный участок				
<small>(виц объекта недвижимости)</small>				
Лист № _____ Раздела 4.2		Всего листов раздела 4.2 : _____		Всего разделов: _____
Всего листов выписки: _____				
23.03.2021 № 99/2021/383019508				
Кадастровый номер:			47:06:000000:106 (единое землепользование)	
Сведения о характерных точках границы части (частей) земельного участка				
Учетный номер части: 4				
Система координат: МСК 47 зона 3				
Зона № _____				
Номер точки	Координаты, м		Описание закрепления на местности	Средняя квадратическая погрешность определения координат характерных точек границы части земельного участка, м
	X	Y		
1	2	3	4	5
110	527317.06	3236619.41	данные отсутствуют	данные отсутствуют
134	528883.12	3237823.57	данные отсутствуют	данные отсутствуют
134	528883.12	3237823.57	данные отсутствуют	данные отсутствуют
135	528971.6	3237886.75	данные отсутствуют	данные отсутствуют
136	528990.73	3237897.91	данные отсутствуют	данные отсутствуют
137	529032.18	3237917.83	данные отсутствуют	данные отсутствуют
200	533134.73	3238689.68	данные отсутствуют	данные отсутствуют
201	533158.94	3238703.77	данные отсутствуют	данные отсутствуют
202	533195.9	3238730.06	данные отсутствуют	данные отсутствуют
202	533195.9	3238730.06	данные отсутствуют	данные отсутствуют
203	533218.95	3238749.61	данные отсутствуют	данные отсутствуют
204	533240.83	3238771.04	данные отсутствуют	данные отсутствуют
205	533257.21	3238789.6	данные отсутствуют	данные отсутствуют
218	534655.01	3242418.32	данные отсутствуют	данные отсутствуют
219	534629.34	3242351.7	данные отсутствуют	данные отсутствуют
220	534488.58	3241986.36	данные отсутствуют	данные отсутствуют
Государственный регистратор			ФГИС ЕГРН	
полное наименование должности			подпись	
			инициалы, фамилия	

М.П.

Выписка из Единого государственного реестра недвижимости об объекте недвижимости
Сведения о частях земельного участка

Земельный участок			
<small>(виц объекта недвижимости)</small>			
Лист №	Раздела 4.2	Всего листов раздела 4.2 : _____	Всего разделов: _____
23.03.2021 № 99/2021/383019508			
Кадастровый номер:		47:06:0000000:106 (единое землепользование)	

Номер точки	Координаты, м		Описание закрепления на местности	Средняя квадратическая погрешность определения координат характерных точек границы части земельного участка, м
	X	Y		
1	2	3	4	5
221	534329.8	3241573.45	данные отсутствуют	данные отсутствуют
222	534093.59	3240956.8	данные отсутствуют	данные отсутствуют
223	533872.3	3240377.72	данные отсутствуют	данные отсутствуют
224	533719.52	3239982.81	данные отсутствуют	данные отсутствуют
225	533382.88	3239096.66	данные отсутствуют	данные отсутствуют
226	533321.86	3238940.5	данные отсутствуют	данные отсутствуют
227	533304.66	3238901.74	данные отсутствуют	данные отсутствуют
228	533284.71	3238865.51	данные отсутствуют	данные отсутствуют
229	533262.43	3238833.04	данные отсутствуют	данные отсутствуют
230	533240.15	3238803.52	данные отсутствуют	данные отсутствуют
231	533224.87	3238786.2	данные отсутствуют	данные отсутствуют
231	533224.87	3238786.2	данные отсутствуют	данные отсутствуют
232	533204.11	3238765.87	данные отсутствуют	данные отсутствуют
232	533204.11	3238765.87	данные отсутствуют	данные отсутствуют
233	533182.32	3238747.38	данные отсутствуют	данные отсутствуют
234	533147.1	3238722.33	данные отсутствуют	данные отсутствуют
295	528979.72	3237915.69	данные отсутствуют	данные отсутствуют

Государственный регистратор		ФГИС ЕГРН
полное наименование должности	подпись	инициалы, фамилия

М.П.

Выписка из Единого государственного реестра недвижимости об объекте недвижимости
Сведения о частях земельного участка

Земельный участок			
<small>(виц объекта недвижимости)</small>			
Лист №	Раздела 4.2	Всего листов раздела 4.2 : _____	Всего разделов: _____
23.03.2021 № 99/2021/383019508			
Кадастровый номер:		47:06:0000000:106 (единое землепользование)	

Номер точки	Координаты, м		Описание закрепления на местности	Средняя квадратическая погрешность определения координат характерных точек границы части земельного участка, м
	X	Y		
1	2	3	4	5
296	528952.7	3237900.27	данные отсутствуют	данные отсутствуют
297	528869.95	3237839.88	данные отсутствуют	данные отсутствуют
297	528869.95	3237839.88	данные отсутствуют	данные отсутствуют
298	528802.69	3237784.33	данные отсутствуют	данные отсутствуют
325	527294.89	3236624.35	данные отсутствуют	данные отсутствуют
328	528956.86	3237898.98	данные отсутствуют	данные отсутствуют
329	528959.21	3237899.13	данные отсутствуют	данные отсутствуют
330	528959.06	3237901.47	данные отсутствуют	данные отсутствуют
331	528956.72	3237901.33	данные отсутствуют	данные отсутствуют
332	532315.28	3238590.5	данные отсутствуют	данные отсутствуют
333	532294.08	3238586.94	данные отсутствуют	данные отсутствуют
334	532298.94	3238609.84	данные отсутствуют	данные отсутствуют
335	532320.16	3238613.51	данные отсутствуют	данные отсутствуют
336	528781.26	3237766.09	данные отсутствуют	данные отсутствуют
337	528884.76	3237850.69	данные отсутствуют	данные отсутствуют
338	528921.62	3237851.06	данные отсутствуют	данные отсутствуют
339	528839.86	3237786.82	данные отсутствуют	данные отсутствуют

Государственный регистратор		ФГИС ЕГРН
полное наименование должности	подпись	инициалы, фамилия

М.П.

Выписка из Единого государственного реестра недвижимости об объекте недвижимости
Сведения о частях земельного участка

Земельный участок			
<small>(виц объекта недвижимости)</small>			
Лист №	Раздела 4.2	Всего листов раздела 4.2 : _____	Всего разделов: _____
23.03.2021 № 99/2021/383019508			
Кадастровый номер:		47:06:0000000:106 (единое землепользование)	

Номер точки	Координаты, м		Описание закрепления на местности	Средняя квадратическая погрешность определения координат характерных точек границы части земельного участка, м
	X	Y		
1	2	3	4	5
340	528822.58	3237786.6	данные отсутствуют	0.1
341	533169.49	3238711.27	данные отсутствуют	данные отсутствуют
342	533183.9	3238748.72	данные отсутствуют	данные отсутствуют
343	534658.63	3242410.77	данные отсутствуют	данные отсутствуют
344	534573.39	3242189.63	данные отсутствуют	0.1
345	534481.2	3241950.3	данные отсутствуют	0.1
346	534384.7	3241699.74	данные отсутствуют	0.1
347	534291.54	3241458.5	данные отсутствуют	0.1
348	534196	3241210.34	данные отсутствуют	0.1
349	534099.5	3240958.58	данные отсутствуют	0.1
350	534003.96	3240709.94	данные отсутствуют	0.1
351	533920.13	3240492.34	данные отсутствуют	0.1
352	533784.46	3240138.36	данные отсутствуют	0.1
353	533690.82	3239894.26	данные отсутствуют	0.1
354	533584.78	3239617.66	данные отсутствуют	0.1
355	533489.72	3239370.45	данные отсутствуют	0.1
356	533398.95	3239133.03	данные отсутствуют	0.1

Государственный регистратор		ФГИС ЕГРН
полное наименование должности	подпись	инициалы, фамилия

М.П.

Выписка из Единого государственного реестра недвижимости об объекте недвижимости
Сведения о частях земельного участка

Земельный участок			
<small>(виц объекта недвижимости)</small>			
Лист №	Раздела 4.2	Всего листов раздела 4.2 : _____	Всего разделов: _____
23.03.2021 № 99/2021/383019508			
Кадастровый номер:		47:06:0000000:106 (единое землепользование)	

Номер точки	Координаты, м		Описание закрепления на местности	Средняя квадратическая погрешность определения координат характерных точек границы части земельного участка, м
	X	Y		
1	2	3	4	5
357	533298.64	3238874.6	данные отсутствуют	0.1
358	533275.01	3238813.18	данные отсутствуют	данные отсутствуют
359	528967.05	3237883.5	данные отсутствуют	данные отсутствуют
360	528926.54	3237881.18	данные отсутствуют	данные отсутствуют
361	528987.5	3237919.73	данные отсутствуют	данные отсутствуют
362	529039.94	3237922.73	данные отсутствуют	0.1
363	529042.79	3237922.9	данные отсутствуют	данные отсутствуют
364	534291.52	3241412.03	данные отсутствуют	данные отсутствуют
365	534266.36	3241407.82	данные отсутствуют	данные отсутствуют
366	534287.04	3241461.82	данные отсутствуют	данные отсутствуют
367	534312.01	3241465.51	данные отсутствуют	данные отсутствуют
368	728598.44	237615.48	данные отсутствуют	данные отсутствуют
369	728630.56	237640.34	данные отсутствуют	данные отсутствуют
370	728655.08	237660.24	данные отсутствуют	данные отсутствуют
371	728655.79	237658.61	данные отсутствуют	данные отсутствуют
372	728657.95	237659.55	данные отсутствуют	данные отсутствуют
373	728657	237661.71	данные отсутствуют	данные отсутствуют

Государственный регистратор		ФГИС ЕГРН
полное наименование должности	подпись	инициалы, фамилия

М.П.

Выписка из Единого государственного реестра недвижимости об объекте недвижимости
Сведения о частях земельного участка

Земельный участок			
<small>(виц объекта недвижимости)</small>			
Лист №	Раздела 4.2	Всего листов раздела 4.2 : _____	Всего разделов: _____
Всего листов выписки: _____			
23.03.2021 № 99/2021/383019508			
Кадастровый номер:		47:06:0000000:106 (единое землепользование)	

Номер точки	Координаты, м		Описание закрепления на местности	Средняя квадратическая погрешность определения координат характерных точек границы части земельного участка, м
	X	Y		
1	2	3	4	5
374	728694.41	237692.15	данные отсутствуют	данные отсутствуют
375	728703.69	237700.05	данные отсутствуют	данные отсутствуют
376	728747.56	237719.32	данные отсутствуют	0.1
377	728773.9	237730.79	данные отсутствуют	данные отсутствуют
378	728708.07	237674.88	данные отсутствуют	данные отсутствуют
379	728678.11	237650.58	данные отсутствуют	данные отсутствуют
380	728663.45	237644.14	данные отсутствуют	0.1
381	727424.7	236912.49	данные отсутствуют	0.1
382	727421.25	236908	данные отсутствуют	данные отсутствуют
383	727446.2	236942.02	данные отсутствуют	данные отсутствуют
384	727452.96	236949.42	данные отсутствуют	данные отсутствуют
385	528864.17	3237807.47	данные отсутствуют	данные отсутствуют
386	528830.1	3237806.96	данные отсутствуют	данные отсутствуют
387	528912.91	3237871.23	данные отсутствуют	данные отсутствуют
388	528950.57	3237871.74	данные отсутствуют	данные отсутствуют
389	729805.28	238119.53	данные отсутствуют	данные отсутствуют
390	729784.89	238116.13	данные отсутствуют	данные отсутствуют

Государственный регистратор		ФГИС ЕГРН
полное наименование должности	подпись	инициалы, фамилия

М.П.

Выписка из Единого государственного реестра недвижимости об объекте недвижимости
Сведения о частях земельного участка

Земельный участок			
<small>(виц объекта недвижимости)</small>			
Лист №	Раздела 4.2	Всего листов раздела 4.2 : _____	Всего разделов: _____
23.03.2021 № 99/2021/383019508			
Кадастровый номер:		47:06:0000000:106 (единое землепользование)	

Номер точки	Координаты, м		Описание закрепления на местности	Средняя квадратическая погрешность определения координат характерных точек границы части земельного участка, м
	X	Y		
1	2	3	4	5
391	729787.22	238142.11	данные отсутствуют	данные отсутствуют
392	729807.6	238145.39	данные отсутствуют	данные отсутствуют
393	728956.63	237876.06	данные отсутствуют	данные отсутствуют
394	728916.61	237873.93	данные отсутствуют	данные отсутствуют
395	728946.21	237895.53	данные отсутствуют	данные отсутствуют
396	728990.72	237897.9	данные отсутствуют	данные отсутствуют
397	728971.6	237886.75	данные отсутствуют	данные отсутствуют
398	727317.06	236619.41	данные отсутствуют	данные отсутствуют
399	727312.34	236595.54	данные отсутствуют	данные отсутствуют
400	727293.45	236616.88	данные отсутствуют	данные отсутствуют
401	727294.89	236624.35	данные отсутствуют	данные отсутствуют
402	727298.89	236640.92	данные отсутствуют	данные отсутствуют
403	727317.24	236620.18	данные отсутствуют	данные отсутствуют
404	533123.78	3238683.69	данные отсутствуют	данные отсутствуют
405	533136.38	3238716.09	данные отсутствуют	данные отсутствуют
406	533235.87	3238798.67	данные отсутствуют	данные отсутствуют
407	533215.81	3238746.95	данные отсутствуют	данные отсутствуют

Государственный регистратор		ФГИС ЕГРН
полное наименование должности	подпись	инициалы, фамилия

М.П.

Выписка из Единого государственного реестра недвижимости об объекте недвижимости
Сведения о частях земельного участка

Земельный участок			
<small>(вид объекта недвижимости)</small>			
Лист №	Раздела 4.2	Всего листов раздела 4.2 : _____	Всего разделов: _____
23.03.2021 № 99/2021/383019508			
Кадастровый номер:		47:06:000000:106 (единое землепользование)	

Номер точки	Координаты, м		Описание закрепления на местности	Средняя квадратическая погрешность определения координат характерных точек границы части земельного участка, м
	X	Y		
1	2	3	4	5
408	527312.22	3236594.94	данные отсутствуют	данные отсутствуют
409	527293.34	3236616.32	данные отсутствуют	данные отсутствуют
410	527299.11	3236641.82	данные отсутствуют	данные отсутствуют
411	527317.44	3236621.05	данные отсутствуют	данные отсутствуют

Государственный регистратор		ФГИС ЕГРН
полное наименование должности	подпись	инициалы, фамилия

М.П.

Выписка из Единого государственного реестра недвижимости об объекте недвижимости
Сведения о частях земельного участка

Земельный участок				
<small>(виц объекта недвижимости)</small>				
Лист № _____ Раздела 4.2		Всего листов раздела 4.2 : _____		Всего разделов: _____
Всего листов выписки: _____		№ 23.03.2021 № 99/2021/383019508		
Кадастровый номер:		47:06:000000:106 (единое землепользование)		
Сведения о характерных точках границы части (частей) земельного участка				
Учетный номер части: 5				
Система координат: МСК 47 зона 3				
Зона № _____				
Номер точки	Координаты, м		Описание закрепления на местности	Средняя квадратическая погрешность определения координат характерных точек границы части земельного участка, м
	X	Y		
1	2	3	4	5
110	527317.06	3236619.41	данные отсутствуют	данные отсутствуют
134	528883.12	3237823.57	данные отсутствуют	данные отсутствуют
134	528883.12	3237823.57	данные отсутствуют	данные отсутствуют
135	528971.6	3237886.75	данные отсутствуют	данные отсутствуют
136	528990.73	3237897.91	данные отсутствуют	данные отсутствуют
137	529032.18	3237917.83	данные отсутствуют	данные отсутствуют
200	533134.73	3238689.68	данные отсутствуют	данные отсутствуют
201	533158.94	3238703.77	данные отсутствуют	данные отсутствуют
202	533195.9	3238730.06	данные отсутствуют	данные отсутствуют
202	533195.9	3238730.06	данные отсутствуют	данные отсутствуют
203	533218.95	3238749.61	данные отсутствуют	данные отсутствуют
204	533240.83	3238771.04	данные отсутствуют	данные отсутствуют
205	533257.21	3238789.6	данные отсутствуют	данные отсутствуют
218	534655.01	3242418.32	данные отсутствуют	данные отсутствуют
219	534629.34	3242351.7	данные отсутствуют	данные отсутствуют
220	534488.58	3241986.36	данные отсутствуют	данные отсутствуют
Государственный регистратор				ФГИС ЕГРН
полное наименование должности			подпись	инициалы, фамилия

М.П.

Выписка из Единого государственного реестра недвижимости об объекте недвижимости
Сведения о частях земельного участка

Земельный участок			
<small>(виц объекта недвижимости)</small>			
Лист №	Раздела 4.2	Всего листов раздела 4.2 : _____	Всего разделов: _____
23.03.2021 № 99/2021/383019508			
Кадастровый номер:		47:06:0000000:106 (единое землепользование)	

Номер точки	Координаты, м		Описание закрепления на местности	Средняя квадратическая погрешность определения координат характерных точек границы части земельного участка, м
	X	Y		
1	2	3	4	5
221	534329.8	3241573.45	данные отсутствуют	данные отсутствуют
222	534093.59	3240956.8	данные отсутствуют	данные отсутствуют
223	533872.3	3240377.72	данные отсутствуют	данные отсутствуют
224	533719.52	3239982.81	данные отсутствуют	данные отсутствуют
225	533382.88	3239096.66	данные отсутствуют	данные отсутствуют
226	533321.86	3238940.5	данные отсутствуют	данные отсутствуют
227	533304.66	3238901.74	данные отсутствуют	данные отсутствуют
228	533284.71	3238865.51	данные отсутствуют	данные отсутствуют
229	533262.43	3238833.04	данные отсутствуют	данные отсутствуют
230	533240.15	3238803.52	данные отсутствуют	данные отсутствуют
231	533224.87	3238786.2	данные отсутствуют	данные отсутствуют
231	533224.87	3238786.2	данные отсутствуют	данные отсутствуют
232	533204.11	3238765.87	данные отсутствуют	данные отсутствуют
232	533204.11	3238765.87	данные отсутствуют	данные отсутствуют
233	533182.32	3238747.38	данные отсутствуют	данные отсутствуют
234	533147.1	3238722.33	данные отсутствуют	данные отсутствуют
295	528979.72	3237915.69	данные отсутствуют	данные отсутствуют

Государственный регистратор		ФГИС ЕГРН
полное наименование должности	подпись	инициалы, фамилия

М.П.

Выписка из Единого государственного реестра недвижимости об объекте недвижимости
Сведения о частях земельного участка

Земельный участок			
<small>(виц объекта недвижимости)</small>			
Лист №	Раздела 4.2	Всего листов раздела 4.2 : _____	Всего разделов: _____
Всего листов выписки: _____			
23.03.2021 № 99/2021/383019508			
Кадастровый номер:		47:06:0000000:106 (единое землепользование)	

Номер точки	Координаты, м		Описание закрепления на местности	Средняя квадратическая погрешность определения координат характерных точек границы части земельного участка, м
	X	Y		
1	2	3	4	5
296	528952.7	3237900.27	данные отсутствуют	данные отсутствуют
297	528869.95	3237839.88	данные отсутствуют	данные отсутствуют
297	528869.95	3237839.88	данные отсутствуют	данные отсутствуют
298	528802.69	3237784.33	данные отсутствуют	данные отсутствуют
325	527294.89	3236624.35	данные отсутствуют	данные отсутствуют
328	528956.86	3237898.98	данные отсутствуют	данные отсутствуют
329	528959.21	3237899.13	данные отсутствуют	данные отсутствуют
330	528959.06	3237901.47	данные отсутствуют	данные отсутствуют
331	528956.72	3237901.33	данные отсутствуют	данные отсутствуют
332	532315.28	3238590.5	данные отсутствуют	данные отсутствуют
333	532294.08	3238586.94	данные отсутствуют	данные отсутствуют
334	532298.94	3238609.84	данные отсутствуют	данные отсутствуют
335	532320.16	3238613.51	данные отсутствуют	данные отсутствуют
336	528781.26	3237766.09	данные отсутствуют	данные отсутствуют
337	528884.76	3237850.69	данные отсутствуют	данные отсутствуют
338	528921.62	3237851.06	данные отсутствуют	данные отсутствуют
339	528839.86	3237786.82	данные отсутствуют	данные отсутствуют

Государственный регистратор		ФГИС ЕГРН
полное наименование должности	подпись	инициалы, фамилия

М.П.

Выписка из Единого государственного реестра недвижимости об объекте недвижимости
Сведения о частях земельного участка

Земельный участок			
<small>(виц объекта недвижимости)</small>			
Лист №	Раздела 4.2	Всего листов раздела 4.2 : _____	Всего разделов: _____
23.03.2021 № 99/2021/383019508			
Кадастровый номер:		47:06:0000000:106 (единое землепользование)	

Номер точки	Координаты, м		Описание закрепления на местности	Средняя квадратическая погрешность определения координат характерных точек границы части земельного участка, м
	X	Y		
1	2	3	4	5
340	528822.58	3237786.6	данные отсутствуют	0.1
341	533169.49	3238711.27	данные отсутствуют	данные отсутствуют
342	533183.9	3238748.72	данные отсутствуют	данные отсутствуют
343	534658.63	3242410.77	данные отсутствуют	данные отсутствуют
344	534573.39	3242189.63	данные отсутствуют	0.1
345	534481.2	3241950.3	данные отсутствуют	0.1
346	534384.7	3241699.74	данные отсутствуют	0.1
347	534291.54	3241458.5	данные отсутствуют	0.1
348	534196	3241210.34	данные отсутствуют	0.1
349	534099.5	3240958.58	данные отсутствуют	0.1
350	534003.96	3240709.94	данные отсутствуют	0.1
351	533920.13	3240492.34	данные отсутствуют	0.1
352	533784.46	3240138.36	данные отсутствуют	0.1
353	533690.82	3239894.26	данные отсутствуют	0.1
354	533584.78	3239617.66	данные отсутствуют	0.1
355	533489.72	3239370.45	данные отсутствуют	0.1
356	533398.95	3239133.03	данные отсутствуют	0.1

Государственный регистратор		ФГИС ЕГРН
полное наименование должности	подпись	инициалы, фамилия

М.П.

Выписка из Единого государственного реестра недвижимости об объекте недвижимости
Сведения о частях земельного участка

Земельный участок			
<small>(виц объекта недвижимости)</small>			
Лист №	Раздела 4.2	Всего листов раздела 4.2 : _____	Всего разделов: _____
23.03.2021 № 99/2021/383019508			
Кадастровый номер:		47:06:0000000:106 (единое землепользование)	

Номер точки	Координаты, м		Описание закрепления на местности	Средняя квадратическая погрешность определения координат характерных точек границы части земельного участка, м
	X	Y		
1	2	3	4	5
357	533298.64	3238874.6	данные отсутствуют	0.1
358	533275.01	3238813.18	данные отсутствуют	данные отсутствуют
359	528967.05	3237883.5	данные отсутствуют	данные отсутствуют
360	528926.54	3237881.18	данные отсутствуют	данные отсутствуют
361	528987.5	3237919.73	данные отсутствуют	данные отсутствуют
362	529039.94	3237922.73	данные отсутствуют	0.1
363	529042.79	3237922.9	данные отсутствуют	данные отсутствуют
364	534291.52	3241412.03	данные отсутствуют	данные отсутствуют
365	534266.36	3241407.82	данные отсутствуют	данные отсутствуют
366	534287.04	3241461.82	данные отсутствуют	данные отсутствуют
367	534312.01	3241465.51	данные отсутствуют	данные отсутствуют
368	728598.44	237615.48	данные отсутствуют	данные отсутствуют
369	728630.56	237640.34	данные отсутствуют	данные отсутствуют
370	728655.08	237660.24	данные отсутствуют	данные отсутствуют
371	728655.79	237658.61	данные отсутствуют	данные отсутствуют
372	728657.95	237659.55	данные отсутствуют	данные отсутствуют
373	728657	237661.71	данные отсутствуют	данные отсутствуют

Государственный регистратор		ФГИС ЕГРН
полное наименование должности	подпись	инициалы, фамилия

М.П.

Выписка из Единого государственного реестра недвижимости об объекте недвижимости
Сведения о частях земельного участка

Земельный участок			
<small>(виц объекта недвижимости)</small>			
Лист №	Раздела 4.2	Всего листов раздела 4.2 : _____	Всего разделов: _____
23.03.2021 № 99/2021/383019508			
Кадастровый номер:		47:06:0000000:106 (единое землепользование)	

Номер точки	Координаты, м		Описание закрепления на местности	Средняя квадратическая погрешность определения координат характерных точек границы части земельного участка, м
	X	Y		
1	2	3	4	5
374	728694.41	237692.15	данные отсутствуют	данные отсутствуют
375	728703.69	237700.05	данные отсутствуют	данные отсутствуют
376	728747.56	237719.32	данные отсутствуют	0.1
377	728773.9	237730.79	данные отсутствуют	данные отсутствуют
378	728708.07	237674.88	данные отсутствуют	данные отсутствуют
379	728678.11	237650.58	данные отсутствуют	данные отсутствуют
380	728663.45	237644.14	данные отсутствуют	0.1
381	727424.7	236912.49	данные отсутствуют	0.1
382	727421.25	236908	данные отсутствуют	данные отсутствуют
383	727446.2	236942.02	данные отсутствуют	данные отсутствуют
384	727452.96	236949.42	данные отсутствуют	данные отсутствуют
385	528864.17	3237807.47	данные отсутствуют	данные отсутствуют
386	528830.1	3237806.96	данные отсутствуют	данные отсутствуют
387	528912.91	3237871.23	данные отсутствуют	данные отсутствуют
388	528950.57	3237871.74	данные отсутствуют	данные отсутствуют
389	729805.28	238119.53	данные отсутствуют	данные отсутствуют
390	729784.89	238116.13	данные отсутствуют	данные отсутствуют

Государственный регистратор		ФГИС ЕГРН
полное наименование должности	подпись	инициалы, фамилия

М.П.

Выписка из Единого государственного реестра недвижимости об объекте недвижимости
Сведения о частях земельного участка

Земельный участок			
<small>(виц объекта недвижимости)</small>			
Лист №	Раздела 4.2	Всего листов раздела 4.2 : _____	Всего разделов: _____
23.03.2021 № 99/2021/383019508			
Кадастровый номер:		47:06:0000000:106 (единое землепользование)	

Номер точки	Координаты, м		Описание закрепления на местности	Средняя квадратическая погрешность определения координат характерных точек границы части земельного участка, м
	X	Y		
1	2	3	4	5
391	729787.22	238142.11	данные отсутствуют	данные отсутствуют
392	729807.6	238145.39	данные отсутствуют	данные отсутствуют
393	728956.63	237876.06	данные отсутствуют	данные отсутствуют
394	728916.61	237873.93	данные отсутствуют	данные отсутствуют
395	728946.21	237895.53	данные отсутствуют	данные отсутствуют
396	728990.72	237897.9	данные отсутствуют	данные отсутствуют
397	728971.6	237886.75	данные отсутствуют	данные отсутствуют
398	727317.06	236619.41	данные отсутствуют	данные отсутствуют
399	727312.34	236595.54	данные отсутствуют	данные отсутствуют
400	727293.45	236616.88	данные отсутствуют	данные отсутствуют
401	727294.89	236624.35	данные отсутствуют	данные отсутствуют
402	727298.89	236640.92	данные отсутствуют	данные отсутствуют
403	727317.24	236620.18	данные отсутствуют	данные отсутствуют
404	533123.78	3238683.69	данные отсутствуют	данные отсутствуют
405	533136.38	3238716.09	данные отсутствуют	данные отсутствуют
406	533235.87	3238798.67	данные отсутствуют	данные отсутствуют
407	533215.81	3238746.95	данные отсутствуют	данные отсутствуют

Государственный регистратор		ФГИС ЕГРН
полное наименование должности	подпись	инициалы, фамилия

М.П.

Выписка из Единого государственного реестра недвижимости об объекте недвижимости

Сведения о частях земельного участка

Земельный участок			
(вид объекта недвижимости)			
Лист №	Раздела 4.2	Всего листов раздела 4.2 : _____	Всего разделов: _____
23.03.2021 № 99/2021/383019508			
Кадастровый номер:		47:06:000000:106 (единое землепользование)	

Номер точки	Координаты, м		Описание закрепления на местности	Средняя квадратическая погрешность определения координат характерных точек границы части земельного участка, м
	X	Y		
1	2	3	4	5
408	527312.22	3236594.94	данные отсутствуют	данные отсутствуют
409	527293.34	3236616.32	данные отсутствуют	данные отсутствуют
410	527299.11	3236641.82	данные отсутствуют	данные отсутствуют
411	527317.44	3236621.05	данные отсутствуют	данные отсутствуют

Государственный регистратор		ФГИС ЕГРН
полное наименование должности	подпись	инициалы, фамилия

М.П.

Выписка из Единого государственного реестра недвижимости об объекте недвижимости
Сведения о частях земельного участка

Земельный участок				
<small>(виц объекта недвижимости)</small>				
Лист № _____ Раздела 4.2		Всего листов раздела 4.2 : _____		Всего разделов: _____
Всего листов выписки: _____				
23.03.2021 № 99/2021/383019508				
Кадастровый номер:			47:06:000000:106 (единое землепользование)	
Сведения о характерных точках границы части (частей) земельного участка				
Учетный номер части: 6				
Система координат: 1963 ЛП				
Зона № _____				
Номер точки	Координаты, м		Описание закрепления на местности	Средняя квадратическая погрешность определения координат характерных точек границы части земельного участка, м
	X	Y		
1	2	3	4	5
110	527317.06	3236619.41	данные отсутствуют	данные отсутствуют
134	528883.12	3237823.57	данные отсутствуют	данные отсутствуют
134	528883.12	3237823.57	данные отсутствуют	данные отсутствуют
135	528971.6	3237886.75	данные отсутствуют	данные отсутствуют
136	528990.73	3237897.91	данные отсутствуют	данные отсутствуют
137	529032.18	3237917.83	данные отсутствуют	данные отсутствуют
200	533134.73	3238689.68	данные отсутствуют	данные отсутствуют
201	533158.94	3238703.77	данные отсутствуют	данные отсутствуют
202	533195.9	3238730.06	данные отсутствуют	данные отсутствуют
202	533195.9	3238730.06	данные отсутствуют	данные отсутствуют
203	533218.95	3238749.61	данные отсутствуют	данные отсутствуют
204	533240.83	3238771.04	данные отсутствуют	данные отсутствуют
205	533257.21	3238789.6	данные отсутствуют	данные отсутствуют
218	534655.01	3242418.32	данные отсутствуют	данные отсутствуют
219	534629.34	3242351.7	данные отсутствуют	данные отсутствуют
220	534488.58	3241986.36	данные отсутствуют	данные отсутствуют
Государственный регистратор			ФГИС ЕГРН	
полное наименование должности			подпись	
			инициалы, фамилия	

М.П.

Выписка из Единого государственного реестра недвижимости об объекте недвижимости
Сведения о частях земельного участка

Земельный участок			
<small>(виц объекта недвижимости)</small>			
Лист №	Раздела 4.2	Всего листов раздела 4.2 : _____	Всего разделов: _____
Всего листов выписки: _____			
23.03.2021 № 99/2021/383019508			
Кадастровый номер:		47:06:000000:106 (единое землепользование)	

Номер точки	Координаты, м		Описание закрепления на местности	Средняя квадратическая погрешность определения координат характерных точек границы части земельного участка, м
	X	Y		
1	2	3	4	5
221	534329.8	3241573.45	данные отсутствуют	данные отсутствуют
222	534093.59	3240956.8	данные отсутствуют	данные отсутствуют
223	533872.3	3240377.72	данные отсутствуют	данные отсутствуют
224	533719.52	3239982.81	данные отсутствуют	данные отсутствуют
225	533382.88	3239096.66	данные отсутствуют	данные отсутствуют
226	533321.86	3238940.5	данные отсутствуют	данные отсутствуют
227	533304.66	3238901.74	данные отсутствуют	данные отсутствуют
228	533284.71	3238865.51	данные отсутствуют	данные отсутствуют
229	533262.43	3238833.04	данные отсутствуют	данные отсутствуют
230	533240.15	3238803.52	данные отсутствуют	данные отсутствуют
231	533224.87	3238786.2	данные отсутствуют	данные отсутствуют
231	533224.87	3238786.2	данные отсутствуют	данные отсутствуют
232	533204.11	3238765.87	данные отсутствуют	данные отсутствуют
232	533204.11	3238765.87	данные отсутствуют	данные отсутствуют
233	533182.32	3238747.38	данные отсутствуют	данные отсутствуют
234	533147.1	3238722.33	данные отсутствуют	данные отсутствуют
295	528979.72	3237915.69	данные отсутствуют	данные отсутствуют

Государственный регистратор		ФГИС ЕГРН
полное наименование должности	подпись	инициалы, фамилия

М.П.

Выписка из Единого государственного реестра недвижимости об объекте недвижимости
Сведения о частях земельного участка

Земельный участок			
<small>(виц объекта недвижимости)</small>			
Лист №	Раздела 4.2	Всего листов раздела 4.2 : _____	Всего разделов: _____
23.03.2021 № 99/2021/383019508			
Кадастровый номер:		47:06:0000000:106 (единое землепользование)	

Номер точки	Координаты, м		Описание закрепления на местности	Средняя квадратическая погрешность определения координат характерных точек границы части земельного участка, м
	X	Y		
1	2	3	4	5
296	528952.7	3237900.27	данные отсутствуют	данные отсутствуют
297	528869.95	3237839.88	данные отсутствуют	данные отсутствуют
297	528869.95	3237839.88	данные отсутствуют	данные отсутствуют
298	528802.69	3237784.33	данные отсутствуют	данные отсутствуют
325	527294.89	3236624.35	данные отсутствуют	данные отсутствуют
328	528956.86	3237898.98	данные отсутствуют	данные отсутствуют
329	528959.21	3237899.13	данные отсутствуют	данные отсутствуют
330	528959.06	3237901.47	данные отсутствуют	данные отсутствуют
331	528956.72	3237901.33	данные отсутствуют	данные отсутствуют
332	532315.28	3238590.5	данные отсутствуют	данные отсутствуют
333	532294.08	3238586.94	данные отсутствуют	данные отсутствуют
334	532298.94	3238609.84	данные отсутствуют	данные отсутствуют
335	532320.16	3238613.51	данные отсутствуют	данные отсутствуют
336	528781.26	3237766.09	данные отсутствуют	данные отсутствуют
337	528884.76	3237850.69	данные отсутствуют	данные отсутствуют
338	528921.62	3237851.06	данные отсутствуют	данные отсутствуют
339	528839.86	3237786.82	данные отсутствуют	данные отсутствуют

Государственный регистратор		ФГИС ЕГРН
полное наименование должности	подпись	инициалы, фамилия

М.П.

Выписка из Единого государственного реестра недвижимости об объекте недвижимости
Сведения о частях земельного участка

Земельный участок			
<small>(виц объекта недвижимости)</small>			
Лист №	Раздела 4.2	Всего листов раздела 4.2 : _____	Всего разделов: _____
23.03.2021 № 99/2021/383019508			
Кадастровый номер:		47:06:0000000:106 (единое землепользование)	

Номер точки	Координаты, м		Описание закрепления на местности	Средняя квадратическая погрешность определения координат характерных точек границы части земельного участка, м
	X	Y		
1	2	3	4	5
340	528822.58	3237786.6	данные отсутствуют	0.1
341	533169.49	3238711.27	данные отсутствуют	данные отсутствуют
342	533183.9	3238748.72	данные отсутствуют	данные отсутствуют
343	534658.63	3242410.77	данные отсутствуют	данные отсутствуют
344	534573.39	3242189.63	данные отсутствуют	0.1
345	534481.2	3241950.3	данные отсутствуют	0.1
346	534384.7	3241699.74	данные отсутствуют	0.1
347	534291.54	3241458.5	данные отсутствуют	0.1
348	534196	3241210.34	данные отсутствуют	0.1
349	534099.5	3240958.58	данные отсутствуют	0.1
350	534003.96	3240709.94	данные отсутствуют	0.1
351	533920.13	3240492.34	данные отсутствуют	0.1
352	533784.46	3240138.36	данные отсутствуют	0.1
353	533690.82	3239894.26	данные отсутствуют	0.1
354	533584.78	3239617.66	данные отсутствуют	0.1
355	533489.72	3239370.45	данные отсутствуют	0.1
356	533398.95	3239133.03	данные отсутствуют	0.1

Государственный регистратор		ФГИС ЕГРН
полное наименование должности	подпись	инициалы, фамилия

М.П.

Выписка из Единого государственного реестра недвижимости об объекте недвижимости
Сведения о частях земельного участка

Земельный участок			
<small>(виц объекта недвижимости)</small>			
Лист №	Раздела 4.2	Всего листов раздела 4.2 : _____	Всего разделов: _____
23.03.2021 № 99/2021/383019508			
Кадастровый номер:		47:06:0000000:106 (единое землепользование)	

Номер точки	Координаты, м		Описание закрепления на местности	Средняя квадратическая погрешность определения координат характерных точек границы части земельного участка, м
	X	Y		
1	2	3	4	5
357	533298.64	3238874.6	данные отсутствуют	0.1
358	533275.01	3238813.18	данные отсутствуют	данные отсутствуют
359	528967.05	3237883.5	данные отсутствуют	данные отсутствуют
360	528926.54	3237881.18	данные отсутствуют	данные отсутствуют
361	528987.5	3237919.73	данные отсутствуют	данные отсутствуют
362	529039.94	3237922.73	данные отсутствуют	0.1
363	529042.79	3237922.9	данные отсутствуют	данные отсутствуют
364	534291.52	3241412.03	данные отсутствуют	данные отсутствуют
365	534266.36	3241407.82	данные отсутствуют	данные отсутствуют
366	534287.04	3241461.82	данные отсутствуют	данные отсутствуют
367	534312.01	3241465.51	данные отсутствуют	данные отсутствуют
368	728598.44	237615.48	данные отсутствуют	данные отсутствуют
369	728630.56	237640.34	данные отсутствуют	данные отсутствуют
370	728655.08	237660.24	данные отсутствуют	данные отсутствуют
371	728655.79	237658.61	данные отсутствуют	данные отсутствуют
372	728657.95	237659.55	данные отсутствуют	данные отсутствуют
373	728657	237661.71	данные отсутствуют	данные отсутствуют

Государственный регистратор		ФГИС ЕГРН
полное наименование должности	подпись	инициалы, фамилия

М.П.

Выписка из Единого государственного реестра недвижимости об объекте недвижимости
Сведения о частях земельного участка

Земельный участок			
<small>(виц объекта недвижимости)</small>			
Лист №	Раздела 4.2	Всего листов раздела 4.2 : _____	Всего разделов: _____
23.03.2021 № 99/2021/383019508			
Кадастровый номер:		47:06:0000000:106 (единое землепользование)	

Номер точки	Координаты, м		Описание закрепления на местности	Средняя квадратическая погрешность определения координат характерных точек границы части земельного участка, м
	X	Y		
1	2	3	4	5
374	728694.41	237692.15	данные отсутствуют	данные отсутствуют
375	728703.69	237700.05	данные отсутствуют	данные отсутствуют
376	728747.56	237719.32	данные отсутствуют	0.1
377	728773.9	237730.79	данные отсутствуют	данные отсутствуют
378	728708.07	237674.88	данные отсутствуют	данные отсутствуют
379	728678.11	237650.58	данные отсутствуют	данные отсутствуют
380	728663.45	237644.14	данные отсутствуют	0.1
381	727424.7	236912.49	данные отсутствуют	0.1
382	727421.25	236908	данные отсутствуют	данные отсутствуют
383	727446.2	236942.02	данные отсутствуют	данные отсутствуют
384	727452.96	236949.42	данные отсутствуют	данные отсутствуют
385	528864.17	3237807.47	данные отсутствуют	данные отсутствуют
386	528830.1	3237806.96	данные отсутствуют	данные отсутствуют
387	528912.91	3237871.23	данные отсутствуют	данные отсутствуют
388	528950.57	3237871.74	данные отсутствуют	данные отсутствуют
389	729805.28	238119.53	данные отсутствуют	данные отсутствуют
390	729784.89	238116.13	данные отсутствуют	данные отсутствуют

Государственный регистратор		ФГИС ЕГРН
полное наименование должности	подпись	инициалы, фамилия

М.П.

Выписка из Единого государственного реестра недвижимости об объекте недвижимости
Сведения о частях земельного участка

Земельный участок			
<small>(виц объекта недвижимости)</small>			
Лист №	Раздела 4.2	Всего листов раздела 4.2 : _____	Всего разделов: _____
Всего листов выписки: _____			
23.03.2021 № 99/2021/383019508			
Кадастровый номер:		47:06:0000000:106 (единое землепользование)	

Номер точки	Координаты, м		Описание закрепления на местности	Средняя квадратическая погрешность определения координат характерных точек границы части земельного участка, м
	X	Y		
1	2	3	4	5
391	729787.22	238142.11	данные отсутствуют	данные отсутствуют
392	729807.6	238145.39	данные отсутствуют	данные отсутствуют
393	728956.63	237876.06	данные отсутствуют	данные отсутствуют
394	728916.61	237873.93	данные отсутствуют	данные отсутствуют
395	728946.21	237895.53	данные отсутствуют	данные отсутствуют
396	728990.72	237897.9	данные отсутствуют	данные отсутствуют
397	728971.6	237886.75	данные отсутствуют	данные отсутствуют
398	727317.06	236619.41	данные отсутствуют	данные отсутствуют
399	727312.34	236595.54	данные отсутствуют	данные отсутствуют
400	727293.45	236616.88	данные отсутствуют	данные отсутствуют
401	727294.89	236624.35	данные отсутствуют	данные отсутствуют
402	727298.89	236640.92	данные отсутствуют	данные отсутствуют
403	727317.24	236620.18	данные отсутствуют	данные отсутствуют
404	533123.78	3238683.69	данные отсутствуют	данные отсутствуют
405	533136.38	3238716.09	данные отсутствуют	данные отсутствуют
406	533235.87	3238798.67	данные отсутствуют	данные отсутствуют
407	533215.81	3238746.95	данные отсутствуют	данные отсутствуют

Государственный регистратор		ФГИС ЕГРН
полное наименование должности	подпись	инициалы, фамилия

М.П.

Выписка из Единого государственного реестра недвижимости об объекте недвижимости
Сведения о частях земельного участка

Земельный участок			
<small>(вид объекта недвижимости)</small>			
Лист №	Раздела 4.2	Всего листов раздела 4.2 : _____	Всего разделов: _____
23.03.2021 № 99/2021/383019508			
Кадастровый номер:		47:06:000000:106 (единое землепользование)	

Номер точки	Координаты, м		Описание закрепления на местности	Средняя квадратическая погрешность определения координат характерных точек границы части земельного участка, м
	X	Y		
1	2	3	4	5
408	527312.22	3236594.94	данные отсутствуют	данные отсутствуют
409	527293.34	3236616.32	данные отсутствуют	данные отсутствуют
410	527299.11	3236641.82	данные отсутствуют	данные отсутствуют
411	527317.44	3236621.05	данные отсутствуют	данные отсутствуют

Государственный регистратор		ФГИС ЕГРН
полное наименование должности	подпись	инициалы, фамилия

М.П.

Выписка из Единого государственного реестра недвижимости об объекте недвижимости
Сведения о частях земельного участка

Земельный участок				
<small>(виц объекта недвижимости)</small>				
Лист № _____ Раздела 4.2		Всего листов раздела 4.2 : _____		Всего разделов: _____
Всего листов выписки: _____				
23.03.2021 № 99/2021/383019508				
Кадастровый номер:			47:06:000000:106 (единое землепользование)	
Сведения о характерных точках границы части (частей) земельного участка				
Учетный номер части: 7				
Система координат: МСК 47 зона 3				
Зона № _____				
Номер точки	Координаты, м		Описание закрепления на местности	Средняя квадратическая погрешность определения координат характерных точек границы части земельного участка, м
	X	Y		
1	2	3	4	5
110	527317.06	3236619.41	данные отсутствуют	данные отсутствуют
134	528883.12	3237823.57	данные отсутствуют	данные отсутствуют
134	528883.12	3237823.57	данные отсутствуют	данные отсутствуют
135	528971.6	3237886.75	данные отсутствуют	данные отсутствуют
136	528990.73	3237897.91	данные отсутствуют	данные отсутствуют
137	529032.18	3237917.83	данные отсутствуют	данные отсутствуют
200	533134.73	3238689.68	данные отсутствуют	данные отсутствуют
201	533158.94	3238703.77	данные отсутствуют	данные отсутствуют
202	533195.9	3238730.06	данные отсутствуют	данные отсутствуют
202	533195.9	3238730.06	данные отсутствуют	данные отсутствуют
203	533218.95	3238749.61	данные отсутствуют	данные отсутствуют
204	533240.83	3238771.04	данные отсутствуют	данные отсутствуют
205	533257.21	3238789.6	данные отсутствуют	данные отсутствуют
218	534655.01	3242418.32	данные отсутствуют	данные отсутствуют
219	534629.34	3242351.7	данные отсутствуют	данные отсутствуют
220	534488.58	3241986.36	данные отсутствуют	данные отсутствуют
Государственный регистратор			ФГИС ЕГРН	
полное наименование должности			подпись	
			инициалы, фамилия	

М.П.

Выписка из Единого государственного реестра недвижимости об объекте недвижимости
Сведения о частях земельного участка

Земельный участок			
<small>(виц объекта недвижимости)</small>			
Лист №	Раздела 4.2	Всего листов раздела 4.2 : _____	Всего разделов: _____
23.03.2021 № 99/2021/383019508			
Кадастровый номер:		47:06:0000000:106 (единое землепользование)	

Номер точки	Координаты, м		Описание закрепления на местности	Средняя квадратическая погрешность определения координат характерных точек границы части земельного участка, м
	X	Y		
1	2	3	4	5
221	534329.8	3241573.45	данные отсутствуют	данные отсутствуют
222	534093.59	3240956.8	данные отсутствуют	данные отсутствуют
223	533872.3	3240377.72	данные отсутствуют	данные отсутствуют
224	533719.52	3239982.81	данные отсутствуют	данные отсутствуют
225	533382.88	3239096.66	данные отсутствуют	данные отсутствуют
226	533321.86	3238940.5	данные отсутствуют	данные отсутствуют
227	533304.66	3238901.74	данные отсутствуют	данные отсутствуют
228	533284.71	3238865.51	данные отсутствуют	данные отсутствуют
229	533262.43	3238833.04	данные отсутствуют	данные отсутствуют
230	533240.15	3238803.52	данные отсутствуют	данные отсутствуют
231	533224.87	3238786.2	данные отсутствуют	данные отсутствуют
231	533224.87	3238786.2	данные отсутствуют	данные отсутствуют
232	533204.11	3238765.87	данные отсутствуют	данные отсутствуют
232	533204.11	3238765.87	данные отсутствуют	данные отсутствуют
233	533182.32	3238747.38	данные отсутствуют	данные отсутствуют
234	533147.1	3238722.33	данные отсутствуют	данные отсутствуют
295	528979.72	3237915.69	данные отсутствуют	данные отсутствуют

Государственный регистратор		ФГИС ЕГРН
полное наименование должности	подпись	инициалы, фамилия

М.П.

Выписка из Единого государственного реестра недвижимости об объекте недвижимости
Сведения о частях земельного участка

Земельный участок			
<small>(виц объекта недвижимости)</small>			
Лист №	Раздела 4.2	Всего листов раздела 4.2 : _____	Всего разделов: _____
Всего листов выписки: _____			
23.03.2021 № 99/2021/383019508			
Кадастровый номер:		47:06:0000000:106 (единое землепользование)	

Номер точки	Координаты, м		Описание закрепления на местности	Средняя квадратическая погрешность определения координат характерных точек границы части земельного участка, м
	X	Y		
1	2	3	4	5
296	528952.7	3237900.27	данные отсутствуют	данные отсутствуют
297	528869.95	3237839.88	данные отсутствуют	данные отсутствуют
297	528869.95	3237839.88	данные отсутствуют	данные отсутствуют
298	528802.69	3237784.33	данные отсутствуют	данные отсутствуют
325	527294.89	3236624.35	данные отсутствуют	данные отсутствуют
328	528956.86	3237898.98	данные отсутствуют	данные отсутствуют
329	528959.21	3237899.13	данные отсутствуют	данные отсутствуют
330	528959.06	3237901.47	данные отсутствуют	данные отсутствуют
331	528956.72	3237901.33	данные отсутствуют	данные отсутствуют
332	532315.28	3238590.5	данные отсутствуют	данные отсутствуют
333	532294.08	3238586.94	данные отсутствуют	данные отсутствуют
334	532298.94	3238609.84	данные отсутствуют	данные отсутствуют
335	532320.16	3238613.51	данные отсутствуют	данные отсутствуют
336	528781.26	3237766.09	данные отсутствуют	данные отсутствуют
337	528884.76	3237850.69	данные отсутствуют	данные отсутствуют
338	528921.62	3237851.06	данные отсутствуют	данные отсутствуют
339	528839.86	3237786.82	данные отсутствуют	данные отсутствуют

Государственный регистратор		ФГИС ЕГРН
полное наименование должности	подпись	инициалы, фамилия

М.П.

Выписка из Единого государственного реестра недвижимости об объекте недвижимости
Сведения о частях земельного участка

Земельный участок			
<small>(виц объекта недвижимости)</small>			
Лист №	Раздела 4.2	Всего листов раздела 4.2 : _____	Всего разделов: _____
23.03.2021 № 99/2021/383019508			
Кадастровый номер:		47:06:0000000:106 (единое землепользование)	

Номер точки	Координаты, м		Описание закрепления на местности	Средняя квадратическая погрешность определения координат характерных точек границы части земельного участка, м
	X	Y		
1	2	3	4	5
340	528822.58	3237786.6	данные отсутствуют	0.1
341	533169.49	3238711.27	данные отсутствуют	данные отсутствуют
342	533183.9	3238748.72	данные отсутствуют	данные отсутствуют
343	534658.63	3242410.77	данные отсутствуют	данные отсутствуют
344	534573.39	3242189.63	данные отсутствуют	0.1
345	534481.2	3241950.3	данные отсутствуют	0.1
346	534384.7	3241699.74	данные отсутствуют	0.1
347	534291.54	3241458.5	данные отсутствуют	0.1
348	534196	3241210.34	данные отсутствуют	0.1
349	534099.5	3240958.58	данные отсутствуют	0.1
350	534003.96	3240709.94	данные отсутствуют	0.1
351	533920.13	3240492.34	данные отсутствуют	0.1
352	533784.46	3240138.36	данные отсутствуют	0.1
353	533690.82	3239894.26	данные отсутствуют	0.1
354	533584.78	3239617.66	данные отсутствуют	0.1
355	533489.72	3239370.45	данные отсутствуют	0.1
356	533398.95	3239133.03	данные отсутствуют	0.1

Государственный регистратор		ФГИС ЕГРН
полное наименование должности	подпись	инициалы, фамилия

М.П.

Выписка из Единого государственного реестра недвижимости об объекте недвижимости
Сведения о частях земельного участка

Земельный участок			
<small>(виц объекта недвижимости)</small>			
Лист №	Раздела 4.2	Всего листов раздела 4.2 : _____	Всего разделов: _____
23.03.2021 № 99/2021/383019508			
Кадастровый номер:		47:06:000000:106 (единое землепользование)	

Номер точки	Координаты, м		Описание закрепления на местности	Средняя квадратическая погрешность определения координат характерных точек границы части земельного участка, м
	X	Y		
1	2	3	4	5
357	533298.64	3238874.6	данные отсутствуют	0.1
358	533275.01	3238813.18	данные отсутствуют	данные отсутствуют
359	528967.05	3237883.5	данные отсутствуют	данные отсутствуют
360	528926.54	3237881.18	данные отсутствуют	данные отсутствуют
361	528987.5	3237919.73	данные отсутствуют	данные отсутствуют
362	529039.94	3237922.73	данные отсутствуют	0.1
363	529042.79	3237922.9	данные отсутствуют	данные отсутствуют
364	534291.52	3241412.03	данные отсутствуют	данные отсутствуют
365	534266.36	3241407.82	данные отсутствуют	данные отсутствуют
366	534287.04	3241461.82	данные отсутствуют	данные отсутствуют
367	534312.01	3241465.51	данные отсутствуют	данные отсутствуют
368	728598.44	237615.48	данные отсутствуют	данные отсутствуют
369	728630.56	237640.34	данные отсутствуют	данные отсутствуют
370	728655.08	237660.24	данные отсутствуют	данные отсутствуют
371	728655.79	237658.61	данные отсутствуют	данные отсутствуют
372	728657.95	237659.55	данные отсутствуют	данные отсутствуют
373	728657	237661.71	данные отсутствуют	данные отсутствуют

Государственный регистратор		ФГИС ЕГРН
полное наименование должности	подпись	инициалы, фамилия

М.П.

Выписка из Единого государственного реестра недвижимости об объекте недвижимости
Сведения о частях земельного участка

Земельный участок			
<small>(виц объекта недвижимости)</small>			
Лист №	Раздела 4.2	Всего листов раздела 4.2 : _____	Всего разделов: _____
23.03.2021 № 99/2021/383019508			
Кадастровый номер:		47:06:0000000:106 (единое землепользование)	

Номер точки	Координаты, м		Описание закрепления на местности	Средняя квадратическая погрешность определения координат характерных точек границы части земельного участка, м
	X	Y		
1	2	3	4	5
374	728694.41	237692.15	данные отсутствуют	данные отсутствуют
375	728703.69	237700.05	данные отсутствуют	данные отсутствуют
376	728747.56	237719.32	данные отсутствуют	0.1
377	728773.9	237730.79	данные отсутствуют	данные отсутствуют
378	728708.07	237674.88	данные отсутствуют	данные отсутствуют
379	728678.11	237650.58	данные отсутствуют	данные отсутствуют
380	728663.45	237644.14	данные отсутствуют	0.1
381	727424.7	236912.49	данные отсутствуют	0.1
382	727421.25	236908	данные отсутствуют	данные отсутствуют
383	727446.2	236942.02	данные отсутствуют	данные отсутствуют
384	727452.96	236949.42	данные отсутствуют	данные отсутствуют
385	528864.17	3237807.47	данные отсутствуют	данные отсутствуют
386	528830.1	3237806.96	данные отсутствуют	данные отсутствуют
387	528912.91	3237871.23	данные отсутствуют	данные отсутствуют
388	528950.57	3237871.74	данные отсутствуют	данные отсутствуют
389	729805.28	238119.53	данные отсутствуют	данные отсутствуют
390	729784.89	238116.13	данные отсутствуют	данные отсутствуют

Государственный регистратор		ФГИС ЕГРН
полное наименование должности	подпись	инициалы, фамилия

М.П.

Выписка из Единого государственного реестра недвижимости об объекте недвижимости
Сведения о частях земельного участка

Земельный участок			
<small>(виц объекта недвижимости)</small>			
Лист №	Раздела 4.2	Всего листов раздела 4.2 : _____	Всего разделов: _____
Всего листов выписки: _____			
23.03.2021 № 99/2021/383019508			
Кадастровый номер:		47:06:0000000:106 (единое землепользование)	

Номер точки	Координаты, м		Описание закрепления на местности	Средняя квадратическая погрешность определения координат характерных точек границы части земельного участка, м
	X	Y		
1	2	3	4	5
391	729787.22	238142.11	данные отсутствуют	данные отсутствуют
392	729807.6	238145.39	данные отсутствуют	данные отсутствуют
393	728956.63	237876.06	данные отсутствуют	данные отсутствуют
394	728916.61	237873.93	данные отсутствуют	данные отсутствуют
395	728946.21	237895.53	данные отсутствуют	данные отсутствуют
396	728990.72	237897.9	данные отсутствуют	данные отсутствуют
397	728971.6	237886.75	данные отсутствуют	данные отсутствуют
398	727317.06	236619.41	данные отсутствуют	данные отсутствуют
399	727312.34	236595.54	данные отсутствуют	данные отсутствуют
400	727293.45	236616.88	данные отсутствуют	данные отсутствуют
401	727294.89	236624.35	данные отсутствуют	данные отсутствуют
402	727298.89	236640.92	данные отсутствуют	данные отсутствуют
403	727317.24	236620.18	данные отсутствуют	данные отсутствуют
404	533123.78	3238683.69	данные отсутствуют	данные отсутствуют
405	533136.38	3238716.09	данные отсутствуют	данные отсутствуют
406	533235.87	3238798.67	данные отсутствуют	данные отсутствуют
407	533215.81	3238746.95	данные отсутствуют	данные отсутствуют

Государственный регистратор		ФГИС ЕГРН
полное наименование должности	подпись	инициалы, фамилия

М.П.

Выписка из Единого государственного реестра недвижимости об объекте недвижимости
Сведения о частях земельного участка

Земельный участок			
<small>(вид объекта недвижимости)</small>			
Лист №	Раздела 4.2	Всего листов раздела 4.2 : _____	Всего разделов: _____
23.03.2021 № 99/2021/383019508			
Кадастровый номер:		47:06:000000:106 (единое землепользование)	

Номер точки	Координаты, м		Описание закрепления на местности	Средняя квадратическая погрешность определения координат характерных точек границы части земельного участка, м
	X	Y		
1	2	3	4	5
408	527312.22	3236594.94	данные отсутствуют	данные отсутствуют
409	527293.34	3236616.32	данные отсутствуют	данные отсутствуют
410	527299.11	3236641.82	данные отсутствуют	данные отсутствуют
411	527317.44	3236621.05	данные отсутствуют	данные отсутствуют

Государственный регистратор		ФГИС ЕГРН
полное наименование должности	подпись	инициалы, фамилия

М.П.

Выписка из Единого государственного реестра недвижимости об объекте недвижимости
Сведения о частях земельного участка

Земельный участок				
<small>(виц объекта недвижимости)</small>				
Лист № _____ Раздела 4.2		Всего листов раздела 4.2 : _____		Всего разделов: _____
Всего листов выписки: _____				
23.03.2021 № 99/2021/383019508				
Кадастровый номер:			47:06:000000:106 (единое землепользование)	
Сведения о характерных точках границы части (частей) земельного участка				
Учетный номер части: 8				
Система координат: 1963 ЛП				
Зона № _____				
Номер точки	Координаты, м		Описание закрепления на местности	Средняя квадратическая погрешность определения координат характерных точек границы части земельного участка, м
	X	Y		
1	2	3	4	5
110	527317.06	3236619.41	данные отсутствуют	данные отсутствуют
134	528883.12	3237823.57	данные отсутствуют	данные отсутствуют
134	528883.12	3237823.57	данные отсутствуют	данные отсутствуют
135	528971.6	3237886.75	данные отсутствуют	данные отсутствуют
136	528990.73	3237897.91	данные отсутствуют	данные отсутствуют
137	529032.18	3237917.83	данные отсутствуют	данные отсутствуют
200	533134.73	3238689.68	данные отсутствуют	данные отсутствуют
201	533158.94	3238703.77	данные отсутствуют	данные отсутствуют
202	533195.9	3238730.06	данные отсутствуют	данные отсутствуют
202	533195.9	3238730.06	данные отсутствуют	данные отсутствуют
203	533218.95	3238749.61	данные отсутствуют	данные отсутствуют
204	533240.83	3238771.04	данные отсутствуют	данные отсутствуют
205	533257.21	3238789.6	данные отсутствуют	данные отсутствуют
218	534655.01	3242418.32	данные отсутствуют	данные отсутствуют
219	534629.34	3242351.7	данные отсутствуют	данные отсутствуют
220	534488.58	3241986.36	данные отсутствуют	данные отсутствуют
Государственный регистратор			ФГИС ЕГРН	
полное наименование должности			подпись	
			инициалы, фамилия	

М.П.

Выписка из Единого государственного реестра недвижимости об объекте недвижимости
Сведения о частях земельного участка

Земельный участок			
<small>(виц объекта недвижимости)</small>			
Лист №	Раздела 4.2	Всего листов раздела 4.2 :	Всего разделов: _____
23.03.2021 № 99/2021/383019508			
Кадастровый номер:		47:06:0000000:106 (единое землепользование)	

Номер точки	Координаты, м		Описание закрепления на местности	Средняя квадратическая погрешность определения координат характерных точек границы части земельного участка, м
	X	Y		
1	2	3	4	5
221	534329.8	3241573.45	данные отсутствуют	данные отсутствуют
222	534093.59	3240956.8	данные отсутствуют	данные отсутствуют
223	533872.3	3240377.72	данные отсутствуют	данные отсутствуют
224	533719.52	3239982.81	данные отсутствуют	данные отсутствуют
225	533382.88	3239096.66	данные отсутствуют	данные отсутствуют
226	533321.86	3238940.5	данные отсутствуют	данные отсутствуют
227	533304.66	3238901.74	данные отсутствуют	данные отсутствуют
228	533284.71	3238865.51	данные отсутствуют	данные отсутствуют
229	533262.43	3238833.04	данные отсутствуют	данные отсутствуют
230	533240.15	3238803.52	данные отсутствуют	данные отсутствуют
231	533224.87	3238786.2	данные отсутствуют	данные отсутствуют
231	533224.87	3238786.2	данные отсутствуют	данные отсутствуют
232	533204.11	3238765.87	данные отсутствуют	данные отсутствуют
232	533204.11	3238765.87	данные отсутствуют	данные отсутствуют
233	533182.32	3238747.38	данные отсутствуют	данные отсутствуют
234	533147.1	3238722.33	данные отсутствуют	данные отсутствуют
295	528979.72	3237915.69	данные отсутствуют	данные отсутствуют

Государственный регистратор		ФГИС ЕГРН
полное наименование должности	подпись	инициалы, фамилия

М.П.

Выписка из Единого государственного реестра недвижимости об объекте недвижимости
Сведения о частях земельного участка

Земельный участок			
<small>(виц объекта недвижимости)</small>			
Лист №	Раздела 4.2	Всего листов раздела 4.2 : _____	Всего разделов: _____
23.03.2021 № 99/2021/383019508			
Кадастровый номер:		47:06:0000000:106 (единое землепользование)	

Номер точки	Координаты, м		Описание закрепления на местности	Средняя квадратическая погрешность определения координат характерных точек границы части земельного участка, м
	X	Y		
1	2	3	4	5
296	528952.7	3237900.27	данные отсутствуют	данные отсутствуют
297	528869.95	3237839.88	данные отсутствуют	данные отсутствуют
297	528869.95	3237839.88	данные отсутствуют	данные отсутствуют
298	528802.69	3237784.33	данные отсутствуют	данные отсутствуют
325	527294.89	3236624.35	данные отсутствуют	данные отсутствуют
328	528956.86	3237898.98	данные отсутствуют	данные отсутствуют
329	528959.21	3237899.13	данные отсутствуют	данные отсутствуют
330	528959.06	3237901.47	данные отсутствуют	данные отсутствуют
331	528956.72	3237901.33	данные отсутствуют	данные отсутствуют
332	532315.28	3238590.5	данные отсутствуют	данные отсутствуют
333	532294.08	3238586.94	данные отсутствуют	данные отсутствуют
334	532298.94	3238609.84	данные отсутствуют	данные отсутствуют
335	532320.16	3238613.51	данные отсутствуют	данные отсутствуют
336	528781.26	3237766.09	данные отсутствуют	данные отсутствуют
337	528884.76	3237850.69	данные отсутствуют	данные отсутствуют
338	528921.62	3237851.06	данные отсутствуют	данные отсутствуют
339	528839.86	3237786.82	данные отсутствуют	данные отсутствуют

Государственный регистратор		ФГИС ЕГРН
полное наименование должности	подпись	инициалы, фамилия

М.П.

Выписка из Единого государственного реестра недвижимости об объекте недвижимости
Сведения о частях земельного участка

Земельный участок			
<small>(виц объекта недвижимости)</small>			
Лист №	Раздела 4.2	Всего листов раздела 4.2 : _____	Всего разделов: _____
23.03.2021 № 99/2021/383019508			
Кадастровый номер:		47:06:0000000:106 (единое землепользование)	

Номер точки	Координаты, м		Описание закрепления на местности	Средняя квадратическая погрешность определения координат характерных точек границы части земельного участка, м
	X	Y		
1	2	3	4	5
340	528822.58	3237786.6	данные отсутствуют	0.1
341	533169.49	3238711.27	данные отсутствуют	данные отсутствуют
342	533183.9	3238748.72	данные отсутствуют	данные отсутствуют
343	534658.63	3242410.77	данные отсутствуют	данные отсутствуют
344	534573.39	3242189.63	данные отсутствуют	0.1
345	534481.2	3241950.3	данные отсутствуют	0.1
346	534384.7	3241699.74	данные отсутствуют	0.1
347	534291.54	3241458.5	данные отсутствуют	0.1
348	534196	3241210.34	данные отсутствуют	0.1
349	534099.5	3240958.58	данные отсутствуют	0.1
350	534003.96	3240709.94	данные отсутствуют	0.1
351	533920.13	3240492.34	данные отсутствуют	0.1
352	533784.46	3240138.36	данные отсутствуют	0.1
353	533690.82	3239894.26	данные отсутствуют	0.1
354	533584.78	3239617.66	данные отсутствуют	0.1
355	533489.72	3239370.45	данные отсутствуют	0.1
356	533398.95	3239133.03	данные отсутствуют	0.1

Государственный регистратор		ФГИС ЕГРН
полное наименование должности	подпись	инициалы, фамилия

М.П.

Выписка из Единого государственного реестра недвижимости об объекте недвижимости
Сведения о частях земельного участка

Земельный участок			
<small>(виц объекта недвижимости)</small>			
Лист №	Раздела 4.2	Всего листов раздела 4.2 : _____	Всего разделов: _____
23.03.2021 № 99/2021/383019508			
Кадастровый номер:		47:06:0000000:106 (единое землепользование)	

Номер точки	Координаты, м		Описание закрепления на местности	Средняя квадратическая погрешность определения координат характерных точек границы части земельного участка, м
	X	Y		
1	2	3	4	5
357	533298.64	3238874.6	данные отсутствуют	0.1
358	533275.01	3238813.18	данные отсутствуют	данные отсутствуют
359	528967.05	3237883.5	данные отсутствуют	данные отсутствуют
360	528926.54	3237881.18	данные отсутствуют	данные отсутствуют
361	528987.5	3237919.73	данные отсутствуют	данные отсутствуют
362	529039.94	3237922.73	данные отсутствуют	0.1
363	529042.79	3237922.9	данные отсутствуют	данные отсутствуют
364	534291.52	3241412.03	данные отсутствуют	данные отсутствуют
365	534266.36	3241407.82	данные отсутствуют	данные отсутствуют
366	534287.04	3241461.82	данные отсутствуют	данные отсутствуют
367	534312.01	3241465.51	данные отсутствуют	данные отсутствуют
368	728598.44	237615.48	данные отсутствуют	данные отсутствуют
369	728630.56	237640.34	данные отсутствуют	данные отсутствуют
370	728655.08	237660.24	данные отсутствуют	данные отсутствуют
371	728655.79	237658.61	данные отсутствуют	данные отсутствуют
372	728657.95	237659.55	данные отсутствуют	данные отсутствуют
373	728657	237661.71	данные отсутствуют	данные отсутствуют

Государственный регистратор		ФГИС ЕГРН
полное наименование должности	подпись	инициалы, фамилия

М.П.

Выписка из Единого государственного реестра недвижимости об объекте недвижимости
Сведения о частях земельного участка

Земельный участок			
<small>(виц объекта недвижимости)</small>			
Лист №	Раздела 4.2	Всего листов раздела 4.2 : _____	Всего разделов: _____
Всего листов выписки: _____			
23.03.2021 № 99/2021/383019508			
Кадастровый номер:		47:06:0000000:106 (единое землепользование)	

Номер точки	Координаты, м		Описание закрепления на местности	Средняя квадратическая погрешность определения координат характерных точек границы части земельного участка, м
	X	Y		
1	2	3	4	5
374	728694.41	237692.15	данные отсутствуют	данные отсутствуют
375	728703.69	237700.05	данные отсутствуют	данные отсутствуют
376	728747.56	237719.32	данные отсутствуют	0.1
377	728773.9	237730.79	данные отсутствуют	данные отсутствуют
378	728708.07	237674.88	данные отсутствуют	данные отсутствуют
379	728678.11	237650.58	данные отсутствуют	данные отсутствуют
380	728663.45	237644.14	данные отсутствуют	0.1
381	727424.7	236912.49	данные отсутствуют	0.1
382	727421.25	236908	данные отсутствуют	данные отсутствуют
383	727446.2	236942.02	данные отсутствуют	данные отсутствуют
384	727452.96	236949.42	данные отсутствуют	данные отсутствуют
385	528864.17	3237807.47	данные отсутствуют	данные отсутствуют
386	528830.1	3237806.96	данные отсутствуют	данные отсутствуют
387	528912.91	3237871.23	данные отсутствуют	данные отсутствуют
388	528950.57	3237871.74	данные отсутствуют	данные отсутствуют
389	729805.28	238119.53	данные отсутствуют	данные отсутствуют
390	729784.89	238116.13	данные отсутствуют	данные отсутствуют

Государственный регистратор		ФГИС ЕГРН
полное наименование должности	подпись	инициалы, фамилия

М.П.

Выписка из Единого государственного реестра недвижимости об объекте недвижимости
Сведения о частях земельного участка

Земельный участок			
<small>(виц объекта недвижимости)</small>			
Лист №	Раздела 4.2	Всего листов раздела 4.2 : _____	Всего разделов: _____
Всего листов выписки: _____			
23.03.2021 № 99/2021/383019508			
Кадастровый номер:		47:06:000000:106 (единое землепользование)	

Номер точки	Координаты, м		Описание закрепления на местности	Средняя квадратическая погрешность определения координат характерных точек границы части земельного участка, м
	X	Y		
1	2	3	4	5
391	729787.22	238142.11	данные отсутствуют	данные отсутствуют
392	729807.6	238145.39	данные отсутствуют	данные отсутствуют
393	728956.63	237876.06	данные отсутствуют	данные отсутствуют
394	728916.61	237873.93	данные отсутствуют	данные отсутствуют
395	728946.21	237895.53	данные отсутствуют	данные отсутствуют
396	728990.72	237897.9	данные отсутствуют	данные отсутствуют
397	728971.6	237886.75	данные отсутствуют	данные отсутствуют
398	727317.06	236619.41	данные отсутствуют	данные отсутствуют
399	727312.34	236595.54	данные отсутствуют	данные отсутствуют
400	727293.45	236616.88	данные отсутствуют	данные отсутствуют
401	727294.89	236624.35	данные отсутствуют	данные отсутствуют
402	727298.89	236640.92	данные отсутствуют	данные отсутствуют
403	727317.24	236620.18	данные отсутствуют	данные отсутствуют
404	533123.78	3238683.69	данные отсутствуют	данные отсутствуют
405	533136.38	3238716.09	данные отсутствуют	данные отсутствуют
406	533235.87	3238798.67	данные отсутствуют	данные отсутствуют
407	533215.81	3238746.95	данные отсутствуют	данные отсутствуют

Государственный регистратор		ФГИС ЕГРН
полное наименование должности	подпись	инициалы, фамилия

М.П.

Выписка из Единого государственного реестра недвижимости об объекте недвижимости
Сведения о частях земельного участка

Земельный участок			
<small>(вид объекта недвижимости)</small>			
Лист №	Раздела 4.2	Всего листов раздела 4.2 : _____	Всего разделов: _____
23.03.2021 № 99/2021/383019508			
Кадастровый номер:		47:06:000000:106 (единое землепользование)	

Номер точки	Координаты, м		Описание закрепления на местности	Средняя квадратическая погрешность определения координат характерных точек границы части земельного участка, м
	X	Y		
1	2	3	4	5
408	527312.22	3236594.94	данные отсутствуют	данные отсутствуют
409	527293.34	3236616.32	данные отсутствуют	данные отсутствуют
410	527299.11	3236641.82	данные отсутствуют	данные отсутствуют
411	527317.44	3236621.05	данные отсутствуют	данные отсутствуют

Государственный регистратор		ФГИС ЕГРН
полное наименование должности	подпись	инициалы, фамилия

М.П.

Выписка из Единого государственного реестра недвижимости об объекте недвижимости
Сведения о частях земельного участка

Земельный участок				
<small>(виц объекта недвижимости)</small>				
Лист № _____ Раздела 4.2		Всего листов раздела 4.2 : _____		Всего разделов: _____
Всего листов выписки: _____				
23.03.2021 № 99/2021/383019508				
Кадастровый номер:			47:06:000000:106 (единое землепользование)	
Сведения о характерных точках границы части (частей) земельного участка				
Учетный номер части: 9				
Система координат: МСК 47 зона 3				
Зона № _____				
Номер точки	Координаты, м		Описание закрепления на местности	Средняя квадратическая погрешность определения координат характерных точек границы части земельного участка, м
	X	Y		
1	2	3	4	5
110	527317.06	3236619.41	данные отсутствуют	данные отсутствуют
134	528883.12	3237823.57	данные отсутствуют	данные отсутствуют
134	528883.12	3237823.57	данные отсутствуют	данные отсутствуют
135	528971.6	3237886.75	данные отсутствуют	данные отсутствуют
136	528990.73	3237897.91	данные отсутствуют	данные отсутствуют
137	529032.18	3237917.83	данные отсутствуют	данные отсутствуют
200	533134.73	3238689.68	данные отсутствуют	данные отсутствуют
201	533158.94	3238703.77	данные отсутствуют	данные отсутствуют
202	533195.9	3238730.06	данные отсутствуют	данные отсутствуют
202	533195.9	3238730.06	данные отсутствуют	данные отсутствуют
203	533218.95	3238749.61	данные отсутствуют	данные отсутствуют
204	533240.83	3238771.04	данные отсутствуют	данные отсутствуют
205	533257.21	3238789.6	данные отсутствуют	данные отсутствуют
218	534655.01	3242418.32	данные отсутствуют	данные отсутствуют
219	534629.34	3242351.7	данные отсутствуют	данные отсутствуют
220	534488.58	3241986.36	данные отсутствуют	данные отсутствуют
Государственный регистратор			ФГИС ЕГРН	
полное наименование должности			подпись	
			инициалы, фамилия	

М.П.

Выписка из Единого государственного реестра недвижимости об объекте недвижимости
Сведения о частях земельного участка

Земельный участок			
<small>(виц объекта недвижимости)</small>			
Лист №	Раздела 4.2	Всего листов раздела 4.2 : _____	Всего разделов: _____
23.03.2021 № 99/2021/383019508			
Кадастровый номер:		47:06:0000000:106 (единое землепользование)	

Номер точки	Координаты, м		Описание закрепления на местности	Средняя квадратическая погрешность определения координат характерных точек границы части земельного участка, м
	X	Y		
1	2	3	4	5
221	534329.8	3241573.45	данные отсутствуют	данные отсутствуют
222	534093.59	3240956.8	данные отсутствуют	данные отсутствуют
223	533872.3	3240377.72	данные отсутствуют	данные отсутствуют
224	533719.52	3239982.81	данные отсутствуют	данные отсутствуют
225	533382.88	3239096.66	данные отсутствуют	данные отсутствуют
226	533321.86	3238940.5	данные отсутствуют	данные отсутствуют
227	533304.66	3238901.74	данные отсутствуют	данные отсутствуют
228	533284.71	3238865.51	данные отсутствуют	данные отсутствуют
229	533262.43	3238833.04	данные отсутствуют	данные отсутствуют
230	533240.15	3238803.52	данные отсутствуют	данные отсутствуют
231	533224.87	3238786.2	данные отсутствуют	данные отсутствуют
231	533224.87	3238786.2	данные отсутствуют	данные отсутствуют
232	533204.11	3238765.87	данные отсутствуют	данные отсутствуют
232	533204.11	3238765.87	данные отсутствуют	данные отсутствуют
233	533182.32	3238747.38	данные отсутствуют	данные отсутствуют
234	533147.1	3238722.33	данные отсутствуют	данные отсутствуют
295	528979.72	3237915.69	данные отсутствуют	данные отсутствуют

Государственный регистратор		ФГИС ЕГРН
полное наименование должности	подпись	инициалы, фамилия

М.П.

Выписка из Единого государственного реестра недвижимости об объекте недвижимости
Сведения о частях земельного участка

Земельный участок			
<small>(виц объекта недвижимости)</small>			
Лист №	Раздела 4.2	Всего листов раздела 4.2 : _____	Всего разделов: _____
23.03.2021 № 99/2021/383019508			
Кадастровый номер:		47:06:0000000:106 (единое землепользование)	

Номер точки	Координаты, м		Описание закрепления на местности	Средняя квадратическая погрешность определения координат характерных точек границы части земельного участка, м
	X	Y		
1	2	3	4	5
296	528952.7	3237900.27	данные отсутствуют	данные отсутствуют
297	528869.95	3237839.88	данные отсутствуют	данные отсутствуют
297	528869.95	3237839.88	данные отсутствуют	данные отсутствуют
298	528802.69	3237784.33	данные отсутствуют	данные отсутствуют
325	527294.89	3236624.35	данные отсутствуют	данные отсутствуют
328	528956.86	3237898.98	данные отсутствуют	данные отсутствуют
329	528959.21	3237899.13	данные отсутствуют	данные отсутствуют
330	528959.06	3237901.47	данные отсутствуют	данные отсутствуют
331	528956.72	3237901.33	данные отсутствуют	данные отсутствуют
332	532315.28	3238590.5	данные отсутствуют	данные отсутствуют
333	532294.08	3238586.94	данные отсутствуют	данные отсутствуют
334	532298.94	3238609.84	данные отсутствуют	данные отсутствуют
335	532320.16	3238613.51	данные отсутствуют	данные отсутствуют
336	528781.26	3237766.09	данные отсутствуют	данные отсутствуют
337	528884.76	3237850.69	данные отсутствуют	данные отсутствуют
338	528921.62	3237851.06	данные отсутствуют	данные отсутствуют
339	528839.86	3237786.82	данные отсутствуют	данные отсутствуют

Государственный регистратор		ФГИС ЕГРН
полное наименование должности	подпись	инициалы, фамилия

М.П.

Выписка из Единого государственного реестра недвижимости об объекте недвижимости
Сведения о частях земельного участка

Земельный участок			
<small>(виц объекта недвижимости)</small>			
Лист №	Раздела 4.2	Всего листов раздела 4.2 : _____	Всего разделов: _____
23.03.2021 № 99/2021/383019508			
Кадастровый номер:		47:06:0000000:106 (единое землепользование)	

Номер точки	Координаты, м		Описание закрепления на местности	Средняя квадратическая погрешность определения координат характерных точек границы части земельного участка, м
	X	Y		
1	2	3	4	5
340	528822.58	3237786.6	данные отсутствуют	0.1
341	533169.49	3238711.27	данные отсутствуют	данные отсутствуют
342	533183.9	3238748.72	данные отсутствуют	данные отсутствуют
343	534658.63	3242410.77	данные отсутствуют	данные отсутствуют
344	534573.39	3242189.63	данные отсутствуют	0.1
345	534481.2	3241950.3	данные отсутствуют	0.1
346	534384.7	3241699.74	данные отсутствуют	0.1
347	534291.54	3241458.5	данные отсутствуют	0.1
348	534196	3241210.34	данные отсутствуют	0.1
349	534099.5	3240958.58	данные отсутствуют	0.1
350	534003.96	3240709.94	данные отсутствуют	0.1
351	533920.13	3240492.34	данные отсутствуют	0.1
352	533784.46	3240138.36	данные отсутствуют	0.1
353	533690.82	3239894.26	данные отсутствуют	0.1
354	533584.78	3239617.66	данные отсутствуют	0.1
355	533489.72	3239370.45	данные отсутствуют	0.1
356	533398.95	3239133.03	данные отсутствуют	0.1

Государственный регистратор		ФГИС ЕГРН
полное наименование должности	подпись	инициалы, фамилия

М.П.

Выписка из Единого государственного реестра недвижимости об объекте недвижимости
Сведения о частях земельного участка

Земельный участок			
<small>(виц объекта недвижимости)</small>			
Лист №	Раздела 4.2	Всего листов раздела 4.2 : _____	Всего разделов: _____
23.03.2021 № 99/2021/383019508			
Кадастровый номер:		47:06:0000000:106 (единое землепользование)	

Номер точки	Координаты, м		Описание закрепления на местности	Средняя квадратическая погрешность определения координат характерных точек границы части земельного участка, м
	X	Y		
1	2	3	4	5
357	533298.64	3238874.6	данные отсутствуют	0.1
358	533275.01	3238813.18	данные отсутствуют	данные отсутствуют
359	528967.05	3237883.5	данные отсутствуют	данные отсутствуют
360	528926.54	3237881.18	данные отсутствуют	данные отсутствуют
361	528987.5	3237919.73	данные отсутствуют	данные отсутствуют
362	529039.94	3237922.73	данные отсутствуют	0.1
363	529042.79	3237922.9	данные отсутствуют	данные отсутствуют
364	534291.52	3241412.03	данные отсутствуют	данные отсутствуют
365	534266.36	3241407.82	данные отсутствуют	данные отсутствуют
366	534287.04	3241461.82	данные отсутствуют	данные отсутствуют
367	534312.01	3241465.51	данные отсутствуют	данные отсутствуют
368	728598.44	237615.48	данные отсутствуют	данные отсутствуют
369	728630.56	237640.34	данные отсутствуют	данные отсутствуют
370	728655.08	237660.24	данные отсутствуют	данные отсутствуют
371	728655.79	237658.61	данные отсутствуют	данные отсутствуют
372	728657.95	237659.55	данные отсутствуют	данные отсутствуют
373	728657	237661.71	данные отсутствуют	данные отсутствуют

Государственный регистратор		ФГИС ЕГРН
полное наименование должности	подпись	инициалы, фамилия

М.П.

Выписка из Единого государственного реестра недвижимости об объекте недвижимости
Сведения о частях земельного участка

Земельный участок			
<small>(виц объекта недвижимости)</small>			
Лист №	Раздела 4.2	Всего листов раздела 4.2 : _____	Всего разделов: _____
Всего листов выписки: _____			
23.03.2021 № 99/2021/383019508			
Кадастровый номер:		47:06:0000000:106 (единое землепользование)	

Номер точки	Координаты, м		Описание закрепления на местности	Средняя квадратическая погрешность определения координат характерных точек границы части земельного участка, м
	X	Y		
1	2	3	4	5
374	728694.41	237692.15	данные отсутствуют	данные отсутствуют
375	728703.69	237700.05	данные отсутствуют	данные отсутствуют
376	728747.56	237719.32	данные отсутствуют	0.1
377	728773.9	237730.79	данные отсутствуют	данные отсутствуют
378	728708.07	237674.88	данные отсутствуют	данные отсутствуют
379	728678.11	237650.58	данные отсутствуют	данные отсутствуют
380	728663.45	237644.14	данные отсутствуют	0.1
381	727424.7	236912.49	данные отсутствуют	0.1
382	727421.25	236908	данные отсутствуют	данные отсутствуют
383	727446.2	236942.02	данные отсутствуют	данные отсутствуют
384	727452.96	236949.42	данные отсутствуют	данные отсутствуют
385	528864.17	3237807.47	данные отсутствуют	данные отсутствуют
386	528830.1	3237806.96	данные отсутствуют	данные отсутствуют
387	528912.91	3237871.23	данные отсутствуют	данные отсутствуют
388	528950.57	3237871.74	данные отсутствуют	данные отсутствуют
389	729805.28	238119.53	данные отсутствуют	данные отсутствуют
390	729784.89	238116.13	данные отсутствуют	данные отсутствуют

Государственный регистратор		ФГИС ЕГРН
полное наименование должности	подпись	инициалы, фамилия

М.П.

Выписка из Единого государственного реестра недвижимости об объекте недвижимости
Сведения о частях земельного участка

Земельный участок			
<small>(виц объекта недвижимости)</small>			
Лист №	Раздела 4.2	Всего листов раздела 4.2 : _____	Всего разделов: _____
23.03.2021 № 99/2021/383019508			
Кадастровый номер:		47:06:0000000:106 (единое землепользование)	

Номер точки	Координаты, м		Описание закрепления на местности	Средняя квадратическая погрешность определения координат характерных точек границы части земельного участка, м
	X	Y		
1	2	3	4	5
391	729787.22	238142.11	данные отсутствуют	данные отсутствуют
392	729807.6	238145.39	данные отсутствуют	данные отсутствуют
393	728956.63	237876.06	данные отсутствуют	данные отсутствуют
394	728916.61	237873.93	данные отсутствуют	данные отсутствуют
395	728946.21	237895.53	данные отсутствуют	данные отсутствуют
396	728990.72	237897.9	данные отсутствуют	данные отсутствуют
397	728971.6	237886.75	данные отсутствуют	данные отсутствуют
398	727317.06	236619.41	данные отсутствуют	данные отсутствуют
399	727312.34	236595.54	данные отсутствуют	данные отсутствуют
400	727293.45	236616.88	данные отсутствуют	данные отсутствуют
401	727294.89	236624.35	данные отсутствуют	данные отсутствуют
402	727298.89	236640.92	данные отсутствуют	данные отсутствуют
403	727317.24	236620.18	данные отсутствуют	данные отсутствуют
404	533123.78	3238683.69	данные отсутствуют	данные отсутствуют
405	533136.38	3238716.09	данные отсутствуют	данные отсутствуют
406	533235.87	3238798.67	данные отсутствуют	данные отсутствуют
407	533215.81	3238746.95	данные отсутствуют	данные отсутствуют

Государственный регистратор		ФГИС ЕГРН
полное наименование должности	подпись	инициалы, фамилия

М.П.

Выписка из Единого государственного реестра недвижимости об объекте недвижимости
Сведения о частях земельного участка

Земельный участок			
<small>(вид объекта недвижимости)</small>			
Лист №	Раздела 4.2	Всего листов раздела 4.2 : _____	Всего разделов: _____
23.03.2021 № 99/2021/383019508			
Кадастровый номер:		47:06:000000:106 (единое землепользование)	

Номер точки	Координаты, м		Описание закрепления на местности	Средняя квадратическая погрешность определения координат характерных точек границы части земельного участка, м
	X	Y		
1	2	3	4	5
408	527312.22	3236594.94	данные отсутствуют	данные отсутствуют
409	527293.34	3236616.32	данные отсутствуют	данные отсутствуют
410	527299.11	3236641.82	данные отсутствуют	данные отсутствуют
411	527317.44	3236621.05	данные отсутствуют	данные отсутствуют

Государственный регистратор		ФГИС ЕГРН
полное наименование должности	подпись	инициалы, фамилия

М.П.

Выписка из Единого государственного реестра недвижимости об объекте недвижимости
Сведения о частях земельного участка

Земельный участок				
<small>(вид объекта недвижимости)</small>				
Лист № _____ Раздела 4.2		Всего листов раздела 4.2 : _____		Всего разделов: _____
Всего листов выписки: _____		Всего листов выписки: _____		
23.03.2021 № 99/2021/383019508				
Кадастровый номер:			47:06:000000:106 (единое землепользование)	
Сведения о характерных точках границы части (частей) земельного участка				
Учетный номер части: 10				
Система координат: МСК 47 зона 3				
Зона № _____				
Номер точки	Координаты, м		Описание закрепления на местности	Средняя квадратическая погрешность определения координат характерных точек границы части земельного участка, м
	X	Y		
1	2	3	4	5
110	527317.06	3236619.41	данные отсутствуют	данные отсутствуют
134	528883.12	3237823.57	данные отсутствуют	данные отсутствуют
134	528883.12	3237823.57	данные отсутствуют	данные отсутствуют
135	528971.6	3237886.75	данные отсутствуют	данные отсутствуют
136	528990.73	3237897.91	данные отсутствуют	данные отсутствуют
137	529032.18	3237917.83	данные отсутствуют	данные отсутствуют
200	533134.73	3238689.68	данные отсутствуют	данные отсутствуют
201	533158.94	3238703.77	данные отсутствуют	данные отсутствуют
202	533195.9	3238730.06	данные отсутствуют	данные отсутствуют
202	533195.9	3238730.06	данные отсутствуют	данные отсутствуют
203	533218.95	3238749.61	данные отсутствуют	данные отсутствуют
204	533240.83	3238771.04	данные отсутствуют	данные отсутствуют
205	533257.21	3238789.6	данные отсутствуют	данные отсутствуют
218	534655.01	3242418.32	данные отсутствуют	данные отсутствуют
219	534629.34	3242351.7	данные отсутствуют	данные отсутствуют
220	534488.58	3241986.36	данные отсутствуют	данные отсутствуют
Государственный регистратор			ФГИС ЕГРН	
полное наименование должности			подпись	
			инициалы, фамилия	

М.П.

Выписка из Единого государственного реестра недвижимости об объекте недвижимости
Сведения о частях земельного участка

Земельный участок			
<small>(виц объекта недвижимости)</small>			
Лист №	Раздела 4.2	Всего листов раздела 4.2 : _____	Всего разделов: _____
Всего листов выписки: _____			
23.03.2021 № 99/2021/383019508			
Кадастровый номер:		47:06:0000000:106 (единое землепользование)	

Номер точки	Координаты, м		Описание закрепления на местности	Средняя квадратическая погрешность определения координат характерных точек границы части земельного участка, м
	X	Y		
1	2	3	4	5
221	534329.8	3241573.45	данные отсутствуют	данные отсутствуют
222	534093.59	3240956.8	данные отсутствуют	данные отсутствуют
223	533872.3	3240377.72	данные отсутствуют	данные отсутствуют
224	533719.52	3239982.81	данные отсутствуют	данные отсутствуют
225	533382.88	3239096.66	данные отсутствуют	данные отсутствуют
226	533321.86	3238940.5	данные отсутствуют	данные отсутствуют
227	533304.66	3238901.74	данные отсутствуют	данные отсутствуют
228	533284.71	3238865.51	данные отсутствуют	данные отсутствуют
229	533262.43	3238833.04	данные отсутствуют	данные отсутствуют
230	533240.15	3238803.52	данные отсутствуют	данные отсутствуют
231	533224.87	3238786.2	данные отсутствуют	данные отсутствуют
231	533224.87	3238786.2	данные отсутствуют	данные отсутствуют
232	533204.11	3238765.87	данные отсутствуют	данные отсутствуют
232	533204.11	3238765.87	данные отсутствуют	данные отсутствуют
233	533182.32	3238747.38	данные отсутствуют	данные отсутствуют
234	533147.1	3238722.33	данные отсутствуют	данные отсутствуют
295	528979.72	3237915.69	данные отсутствуют	данные отсутствуют

Государственный регистратор		ФГИС ЕГРН
полное наименование должности	подпись	инициалы, фамилия

М.П.

Выписка из Единого государственного реестра недвижимости об объекте недвижимости
Сведения о частях земельного участка

Земельный участок			
<small>(виц объекта недвижимости)</small>			
Лист №	Раздела 4.2	Всего листов раздела 4.2 : _____	Всего разделов: _____
Всего листов выписки: _____			
23.03.2021 № 99/2021/383019508			
Кадастровый номер:		47:06:0000000:106 (единое землепользование)	

Номер точки	Координаты, м		Описание закрепления на местности	Средняя квадратическая погрешность определения координат характерных точек границы части земельного участка, м
	X	Y		
1	2	3	4	5
296	528952.7	3237900.27	данные отсутствуют	данные отсутствуют
297	528869.95	3237839.88	данные отсутствуют	данные отсутствуют
297	528869.95	3237839.88	данные отсутствуют	данные отсутствуют
298	528802.69	3237784.33	данные отсутствуют	данные отсутствуют
325	527294.89	3236624.35	данные отсутствуют	данные отсутствуют
328	528956.86	3237898.98	данные отсутствуют	данные отсутствуют
329	528959.21	3237899.13	данные отсутствуют	данные отсутствуют
330	528959.06	3237901.47	данные отсутствуют	данные отсутствуют
331	528956.72	3237901.33	данные отсутствуют	данные отсутствуют
332	532315.28	3238590.5	данные отсутствуют	данные отсутствуют
333	532294.08	3238586.94	данные отсутствуют	данные отсутствуют
334	532298.94	3238609.84	данные отсутствуют	данные отсутствуют
335	532320.16	3238613.51	данные отсутствуют	данные отсутствуют
336	528781.26	3237766.09	данные отсутствуют	данные отсутствуют
337	528884.76	3237850.69	данные отсутствуют	данные отсутствуют
338	528921.62	3237851.06	данные отсутствуют	данные отсутствуют
339	528839.86	3237786.82	данные отсутствуют	данные отсутствуют

Государственный регистратор		ФГИС ЕГРН
полное наименование должности	подпись	инициалы, фамилия

М.П.

Выписка из Единого государственного реестра недвижимости об объекте недвижимости
Сведения о частях земельного участка

Земельный участок			
<small>(виц объекта недвижимости)</small>			
Лист №	Раздела 4.2	Всего листов раздела 4.2 : _____	Всего разделов: _____
23.03.2021 № 99/2021/383019508			
Кадастровый номер:		47:06:0000000:106 (единое землепользование)	

Номер точки	Координаты, м		Описание закрепления на местности	Средняя квадратическая погрешность определения координат характерных точек границы части земельного участка, м
	X	Y		
1	2	3	4	5
340	528822.58	3237786.6	данные отсутствуют	0.1
341	533169.49	3238711.27	данные отсутствуют	данные отсутствуют
342	533183.9	3238748.72	данные отсутствуют	данные отсутствуют
343	534658.63	3242410.77	данные отсутствуют	данные отсутствуют
344	534573.39	3242189.63	данные отсутствуют	0.1
345	534481.2	3241950.3	данные отсутствуют	0.1
346	534384.7	3241699.74	данные отсутствуют	0.1
347	534291.54	3241458.5	данные отсутствуют	0.1
348	534196	3241210.34	данные отсутствуют	0.1
349	534099.5	3240958.58	данные отсутствуют	0.1
350	534003.96	3240709.94	данные отсутствуют	0.1
351	533920.13	3240492.34	данные отсутствуют	0.1
352	533784.46	3240138.36	данные отсутствуют	0.1
353	533690.82	3239894.26	данные отсутствуют	0.1
354	533584.78	3239617.66	данные отсутствуют	0.1
355	533489.72	3239370.45	данные отсутствуют	0.1
356	533398.95	3239133.03	данные отсутствуют	0.1

Государственный регистратор		ФГИС ЕГРН
полное наименование должности	подпись	инициалы, фамилия

М.П.

Выписка из Единого государственного реестра недвижимости об объекте недвижимости
Сведения о частях земельного участка

Земельный участок			
<small>(виц объекта недвижимости)</small>			
Лист №	Раздела 4.2	Всего листов раздела 4.2 : _____	Всего разделов: _____
23.03.2021 № 99/2021/383019508			
Кадастровый номер:		47:06:0000000:106 (единое землепользование)	

Номер точки	Координаты, м		Описание закрепления на местности	Средняя квадратическая погрешность определения координат характерных точек границы части земельного участка, м
	X	Y		
1	2	3	4	5
357	533298.64	3238874.6	данные отсутствуют	0.1
358	533275.01	3238813.18	данные отсутствуют	данные отсутствуют
359	528967.05	3237883.5	данные отсутствуют	данные отсутствуют
360	528926.54	3237881.18	данные отсутствуют	данные отсутствуют
361	528987.5	3237919.73	данные отсутствуют	данные отсутствуют
362	529039.94	3237922.73	данные отсутствуют	0.1
363	529042.79	3237922.9	данные отсутствуют	данные отсутствуют
364	534291.52	3241412.03	данные отсутствуют	данные отсутствуют
365	534266.36	3241407.82	данные отсутствуют	данные отсутствуют
366	534287.04	3241461.82	данные отсутствуют	данные отсутствуют
367	534312.01	3241465.51	данные отсутствуют	данные отсутствуют
368	728598.44	237615.48	данные отсутствуют	данные отсутствуют
369	728630.56	237640.34	данные отсутствуют	данные отсутствуют
370	728655.08	237660.24	данные отсутствуют	данные отсутствуют
371	728655.79	237658.61	данные отсутствуют	данные отсутствуют
372	728657.95	237659.55	данные отсутствуют	данные отсутствуют
373	728657	237661.71	данные отсутствуют	данные отсутствуют

Государственный регистратор		ФГИС ЕГРН
полное наименование должности	подпись	инициалы, фамилия

М.П.

Выписка из Единого государственного реестра недвижимости об объекте недвижимости
Сведения о частях земельного участка

Земельный участок			
<small>(виц объекта недвижимости)</small>			
Лист №	Раздела 4.2	Всего листов раздела 4.2 : _____	Всего разделов: _____
Всего листов выписки: _____			
23.03.2021 № 99/2021/383019508			
Кадастровый номер:		47:06:0000000:106 (единое землепользование)	

Номер точки	Координаты, м		Описание закрепления на местности	Средняя квадратическая погрешность определения координат характерных точек границы части земельного участка, м
	X	Y		
1	2	3	4	5
374	728694.41	237692.15	данные отсутствуют	данные отсутствуют
375	728703.69	237700.05	данные отсутствуют	данные отсутствуют
376	728747.56	237719.32	данные отсутствуют	0.1
377	728773.9	237730.79	данные отсутствуют	данные отсутствуют
378	728708.07	237674.88	данные отсутствуют	данные отсутствуют
379	728678.11	237650.58	данные отсутствуют	данные отсутствуют
380	728663.45	237644.14	данные отсутствуют	0.1
381	727424.7	236912.49	данные отсутствуют	0.1
382	727421.25	236908	данные отсутствуют	данные отсутствуют
383	727446.2	236942.02	данные отсутствуют	данные отсутствуют
384	727452.96	236949.42	данные отсутствуют	данные отсутствуют
385	528864.17	3237807.47	данные отсутствуют	данные отсутствуют
386	528830.1	3237806.96	данные отсутствуют	данные отсутствуют
387	528912.91	3237871.23	данные отсутствуют	данные отсутствуют
388	528950.57	3237871.74	данные отсутствуют	данные отсутствуют
389	729805.28	238119.53	данные отсутствуют	данные отсутствуют
390	729784.89	238116.13	данные отсутствуют	данные отсутствуют

Государственный регистратор		ФГИС ЕГРН
полное наименование должности	подпись	инициалы, фамилия

М.П.

Выписка из Единого государственного реестра недвижимости об объекте недвижимости
Сведения о частях земельного участка

Земельный участок			
<small>(виц объекта недвижимости)</small>			
Лист №	Раздела 4.2	Всего листов раздела 4.2 : _____	Всего разделов: _____
23.03.2021 № 99/2021/383019508			
Кадастровый номер:		47:06:0000000:106 (единое землепользование)	

Номер точки	Координаты, м		Описание закрепления на местности	Средняя квадратическая погрешность определения координат характерных точек границы части земельного участка, м
	X	Y		
1	2	3	4	5
391	729787.22	238142.11	данные отсутствуют	данные отсутствуют
392	729807.6	238145.39	данные отсутствуют	данные отсутствуют
393	728956.63	237876.06	данные отсутствуют	данные отсутствуют
394	728916.61	237873.93	данные отсутствуют	данные отсутствуют
395	728946.21	237895.53	данные отсутствуют	данные отсутствуют
396	728990.72	237897.9	данные отсутствуют	данные отсутствуют
397	728971.6	237886.75	данные отсутствуют	данные отсутствуют
398	727317.06	236619.41	данные отсутствуют	данные отсутствуют
399	727312.34	236595.54	данные отсутствуют	данные отсутствуют
400	727293.45	236616.88	данные отсутствуют	данные отсутствуют
401	727294.89	236624.35	данные отсутствуют	данные отсутствуют
402	727298.89	236640.92	данные отсутствуют	данные отсутствуют
403	727317.24	236620.18	данные отсутствуют	данные отсутствуют
404	533123.78	3238683.69	данные отсутствуют	данные отсутствуют
405	533136.38	3238716.09	данные отсутствуют	данные отсутствуют
406	533235.87	3238798.67	данные отсутствуют	данные отсутствуют
407	533215.81	3238746.95	данные отсутствуют	данные отсутствуют
Государственный регистратор				ФГИС ЕГРН
полное наименование должности			подпись	инициалы, фамилия

М.П.

Выписка из Единого государственного реестра недвижимости об объекте недвижимости
Сведения о частях земельного участка

Земельный участок			
<small>(вид объекта недвижимости)</small>			
Лист №	Раздела 4.2	Всего листов раздела 4.2 : _____	Всего разделов: _____
23.03.2021 № 99/2021/383019508			
Кадастровый номер:		47:06:000000:106 (единое землепользование)	

Номер точки	Координаты, м		Описание закрепления на местности	Средняя квадратическая погрешность определения координат характерных точек границы части земельного участка, м
	X	Y		
1	2	3	4	5
408	527312.22	3236594.94	данные отсутствуют	данные отсутствуют
409	527293.34	3236616.32	данные отсутствуют	данные отсутствуют
410	527299.11	3236641.82	данные отсутствуют	данные отсутствуют
411	527317.44	3236621.05	данные отсутствуют	данные отсутствуют

Государственный регистратор		ФГИС ЕГРН
полное наименование должности	подпись	инициалы, фамилия

М.П.

Выписка из Единого государственного реестра недвижимости об объекте недвижимости

Сведения о характеристиках объекта недвижимости

На основании запроса от 23.03.2021 г., поступившего на рассмотрение 23.03.2021 г., сообщаем, что согласно записям Единого государственного реестра недвижимости:

Земельный участок		
(вид объекта недвижимости)		
Лист № _____ Раздела 1	Всего листов раздела 1 : _____	Всего разделов: _____
Всего листов выписки: _____		
23.03.2021 № 99/2021/383037510		
Кадастровый номер:	47:06:0000000:7597	
Номер кадастрового квартала:	47:06:0000000	
Дата присвоения кадастрового номера:	16.02.2021	
Ранее присвоенный государственный учетный номер:	данные отсутствуют	
Адрес:	Ленинградская область, Лодейнопольский муниципальный район, Янегское сельское поселение, автомобильная дорога общего пользования "Подъезд к пос. Янега" учетный номер 41К-243.	
Площадь:	9974 +/- 175 кв. м	
Кадастровая стоимость, руб.:	897.66	
Кадастровые номера расположенных в пределах земельного участка объектов недвижимости:	47:06:0000000:7569	
Кадастровые номера объектов недвижимости, из которых образован объект недвижимости:	данные отсутствуют	
Кадастровые номера образованных объектов недвижимости:	данные отсутствуют	
Сведения о включении объекта недвижимости в состав предприятия как имущественного комплекса:		
Государственный регистратор		ФГИС ЕГРН
полное наименование должности	подпись	инициалы, фамилия

М.П.

Сведения о характеристиках объекта недвижимости

Земельный участок			
(вид объекта недвижимости)			
Лист №	Раздела 1	Всего листов раздела 1 : _____	Всего разделов: _____
23.03.2021 № 99/2021/383037510			
Кадастровый номер:		47:06:0000000:7597	

Категория земель:	Земли промышленности, энергетики, транспорта, связи, радиовещания, телевидения, информатики, земли для обеспечения космической деятельности, земли обороны, безопасности и земли иного специального назначения
Виды разрешенного использования:	автомобильный транспорт
Сведения о кадастровом инженере:	Милешко Ольга Ильинична №47-12-0449
Сведения о лесах, водных объектах и об иных природных объектах, расположенных в пределах земельного участка:	данные отсутствуют
Сведения о том, что земельный участок полностью или частично расположен в границах зоны с особыми условиями использования территории или территории объекта культурного наследия	данные отсутствуют
Сведения о том, что земельный участок расположен в границах особой экономической зоны, территории опережающего социально-экономического развития, зоны территориального развития в Российской Федерации, игровой зоны:	данные отсутствуют
Сведения о том, что земельный участок расположен в границах особо охраняемой природной территории, охотничьих угодий, лесничеств, лесопарков:	данные отсутствуют
Сведения о результатах проведения государственного земельного надзора:	данные отсутствуют
Сведения о расположении земельного участка в границах территории, в отношении которой утвержден проект межевания территории:	данные отсутствуют

Государственный регистратор		ФГИС ЕГРН
полное наименование должности	подпись	инициалы, фамилия

М.П.

Сведения о характеристиках объекта недвижимости

Земельный участок		
(виц объекта недвижимости)		
Лист № _____ Раздела 1	Всего листов раздела 1 : _____	Всего разделов: _____
Всего листов выписки: _____		
23.03.2021 № 99/2021/383037510		
Кадастровый номер:		47:06:0000000:7597
Условный номер земельного участка:	данные отсутствуют	
Сведения о принятии акта и (или) заключении договора, предусматривающих предоставление в соответствии с земельным законодательством исполнительным органом государственной власти или органом местного самоуправления находящегося в государственной или муниципальной собственности земельного участка для строительства наемного дома социального использования или наемного дома коммерческого использования:	данные отсутствуют	
Сведения о том, что земельный участок или земельные участки образованы на основании решения об изъятии земельного участка и (или) расположенного на нем объекта недвижимости для государственных или муниципальных нужд:	данные отсутствуют	
Сведения о том, что земельный участок образован из земель или земельного участка, государственная собственность на которые не разграничена:	данные отсутствуют	
Сведения о наличии земельного спора о местоположении границ земельных участков:	данные отсутствуют	
Статус записи об объекте недвижимости:	Сведения об объекте недвижимости имеют статус "актуальные"	
Особые отметки:	Граница земельного участка не установлена в соответствии с требованиями земельного законодательства. Сведения необходимые для заполнения раздела 3 отсутствуют. Сведения необходимые для заполнения раздела 3.1 отсутствуют. Сведения необходимые для заполнения раздела 3.2 отсутствуют. Сведения необходимые для заполнения раздела 4 отсутствуют. Сведения необходимые для заполнения раздела 4.1 отсутствуют. Сведения необходимые для заполнения раздела 4.2 отсутствуют.	
Получатель выписки:	Лисенкова Анастасия Сергеевна	
Государственный регистратор		ФГИС ЕГРН
полное наименование должности	подпись	инициалы, фамилия

М.П.

Выписка из Единого государственного реестра недвижимости об объекте недвижимости
Сведения о зарегистрированных правах

Земельный участок	
<small>(вид объекта недвижимости)</small>	
Лист № <u> </u> Раздела <u>2</u>	Всего листов раздела <u>2</u> : <u> </u>
Всего разделов: <u> </u>	
Всего листов выписки: <u> </u>	
23.03.2021 № 99/2021/383037510	
Кадастровый номер:	47:06:0000000:7597
1. Правообладатель (правообладатели):	1.1. Ленинградская область
2. Вид, номер и дата государственной регистрации права:	2.1. Собственность, № 47:06:0000000:7597-47/053/2021-1 от 16.02.2021
3. Ограничение прав и обременение объекта недвижимости:	не зарегистрировано
4. Договоры участия в долевом строительстве:	не зарегистрировано
5. Заявленные в судебном порядке права требования:	данные отсутствуют
6. Сведения о возражении в отношении зарегистрированного права:	данные отсутствуют
7. Сведения о наличии решения об изъятии объекта недвижимости для государственных и муниципальных нужд:	данные отсутствуют
8. Сведения о невозможности государственной регистрации без личного участия правообладателя или его законного представителя:	
9. Правопритязания и сведения о наличии поступивших, но не рассмотренных заявлений о проведении государственной регистрации права (перехода, прекращения права), ограничения права или обременения объекта недвижимости, сделки в отношении объекта недвижимости:	данные отсутствуют
10. Сведения об осуществлении государственной регистрации сделки, права, ограничения права без необходимого в силу закона согласия третьего лица, органа:	данные отсутствуют
11. Сведения о невозможности государственной регистрации перехода, прекращения, ограничения права на земельный участок из земель сельскохозяйственного назначения:	

Государственный регистратор		ФГИС ЕГРН
полное наименование должности	подпись	инициалы, фамилия

М.П.

Выписка из Единого государственного реестра недвижимости об объекте недвижимости

Сведения о характеристиках объекта недвижимости

На основании запроса от 23.03.2021 г., поступившего на рассмотрение 23.03.2021 г., сообщаем, что согласно записям Единого государственного реестра недвижимости:

Земельный участок			
(виц объекта недвижимости)			
Лист №	Раздела 1	Всего листов раздела 1 : ____	Всего разделов: ____
23.03.2021 № 99/2021/383026522		Всего листов выписки: ____	
Кадастровый номер:		47:06:0000000:7612	

Номер кадастрового квартала:	47:06:0000000
Дата присвоения кадастрового номера:	05.03.2021
Ранее присвоенный государственный учетный номер:	данные отсутствуют
Адрес:	Ленинградская область, Лодейнопольский район, Янегское сельское поселение, автомобильная дорога общего пользования "Подъезд к пос. Янега"
Площадь:	17237 +/- 230 кв. м
Кадастровая стоимость, руб.:	1551.33
Кадастровые номера расположенных в пределах земельного участка объектов недвижимости:	47:06:0000000:7569
Кадастровые номера объектов недвижимости, из которых образован объект недвижимости:	данные отсутствуют
Кадастровые номера образованных объектов недвижимости:	данные отсутствуют
Сведения о включении объекта недвижимости в состав предприятия как имущественного комплекса:	

Государственный регистратор		ФГИС ЕГРН
полное наименование должности	подпись	инициалы, фамилия

М.П.

Сведения о характеристиках объекта недвижимости

Земельный участок			
(вид объекта недвижимости)			
Лист №	Раздела 1	Всего листов раздела 1 : _____	Всего разделов: _____
23.03.2021 № 99/2021/383026522			
Кадастровый номер:		47:06:0000000:7612	

Категория земель:	Земли промышленности, энергетики, транспорта, связи, радиовещания, телевидения, информатики, земли для обеспечения космической деятельности, земли обороны, безопасности и земли иного специального назначения
Виды разрешенного использования:	автомобильный транспорт
Сведения о кадастровом инженере:	Милешко Ольга Ильинична №47-12-0449
Сведения о лесах, водных объектах и об иных природных объектах, расположенных в пределах земельного участка:	данные отсутствуют
Сведения о том, что земельный участок полностью или частично расположен в границах зоны с особыми условиями использования территории или территории объекта культурного наследия	данные отсутствуют
Сведения о том, что земельный участок расположен в границах особой экономической зоны, территории опережающего социально-экономического развития, зоны территориального развития в Российской Федерации, игровой зоны:	данные отсутствуют
Сведения о том, что земельный участок расположен в границах особо охраняемой природной территории, охотничьих угодий, лесничеств, лесопарков:	данные отсутствуют
Сведения о результатах проведения государственного земельного надзора:	данные отсутствуют
Сведения о расположении земельного участка в границах территории, в отношении которой утвержден проект межевания территории:	данные отсутствуют

Государственный регистратор		ФГИС ЕГРН
полное наименование должности	подпись	инициалы, фамилия

М.П.

Сведения о характеристиках объекта недвижимости

Земельный участок		
(вид объекта недвижимости)		
Лист № _____ Раздела 1	Всего листов раздела 1 : _____	Всего разделов: _____
Всего листов выписки: _____		
23.03.2021 № 99/2021/383026522		
Кадастровый номер:		47:06:0000000:7612
Условный номер земельного участка:	данные отсутствуют	
Сведения о принятии акта и (или) заключении договора, предусматривающих предоставление в соответствии с земельным законодательством исполнительным органом государственной власти или органом местного самоуправления находящегося в государственной или муниципальной собственности земельного участка для строительства наемного дома социального использования или наемного дома коммерческого использования:	данные отсутствуют	
Сведения о том, что земельный участок или земельные участки образованы на основании решения об изъятии земельного участка и (или) расположенного на нем объекта недвижимости для государственных или муниципальных нужд:	данные отсутствуют	
Сведения о том, что земельный участок образован из земель или земельного участка, государственная собственность на которые не разграничена:	данные отсутствуют	
Сведения о наличии земельного спора о местоположении границ земельных участков:	данные отсутствуют	
Статус записи об объекте недвижимости:	Сведения об объекте недвижимости имеют статус "актуальные"	
Особые отметки:	Сведения о видах разрешенного использования имеют статус «Актуальные незасвидетельствованные». Право (ограничение права, обременение объекта недвижимости) зарегистрировано на данный объект недвижимости с видами разрешенного использования отсутствует. Сведения необходимые для заполнения раздела 3.1 отсутствуют.	
Получатель выписки:	Лисенкова Анастасия Сергеевна	
Государственный регистратор		ФГИС ЕГРН
полное наименование должности	подпись	инициалы, фамилия

М.П.

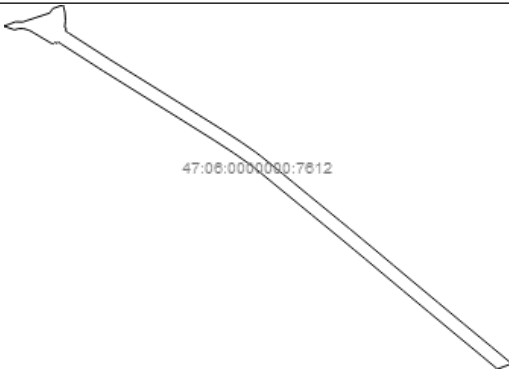
Выписка из Единого государственного реестра недвижимости об объекте недвижимости
Сведения о зарегистрированных правах

Земельный участок		
<small>(виц объекта недвижимости)</small>		
Лист № <u> </u> Раздела <u>2</u>	Всего листов раздела <u>2</u> : <u> </u>	Всего разделов: <u> </u>
Всего листов выписки: <u> </u>		
23.03.2021 № 99/2021/383026522		
Кадастровый номер:		47:06:0000000:7612
1.	Правообладатель (правообладатели):	1.1. Ленинградская область
2.	Вид, номер и дата государственной регистрации права:	2.1. Собственность, № 47:06:0000000:7612-47/095/2021-1 от 10.03.2021
3.	Ограничение прав и обременение объекта недвижимости:	не зарегистрировано
4.	Договоры участия в долевом строительстве:	не зарегистрировано
5.	Заявленные в судебном порядке права требования:	данные отсутствуют
6.	Сведения о возражении в отношении зарегистрированного права:	данные отсутствуют
7.	Сведения о наличии решения об изъятии объекта недвижимости для государственных и муниципальных нужд:	данные отсутствуют
8.	Сведения о невозможности государственной регистрации без личного участия правообладателя или его законного представителя:	
9.	Правопритязания и сведения о наличии поступивших, но не рассмотренных заявлений о проведении государственной регистрации права (перехода, прекращения права), ограничения права или обременения объекта недвижимости, сделки в отношении объекта недвижимости:	данные отсутствуют
10.	Сведения об осуществлении государственной регистрации сделки, права, ограничения права без необходимого в силу закона согласия третьего лица, органа:	данные отсутствуют
11.	Сведения о невозможности государственной регистрации перехода, прекращения, ограничения права на земельный участок из земель сельскохозяйственного назначения:	
Государственный регистратор		ФГИС ЕГРН
полное наименование должности		подпись
		инициалы, фамилия

М.П.

Выписка из Единого государственного реестра недвижимости об объекте недвижимости
Описание местоположения земельного участка

Земельный участок			
(виц объекта недвижимости)			
Лист № ____ Раздела 3	Всего листов раздела 3 : ____	Всего разделов: ____	Всего листов выписки: ____
23.03.2021 № 99/2021/383026522			
Кадастровый номер:		47:06:000000:7612	

План (чертеж, схема) земельного участка			
			
Масштаб 1: данные отсутствуют	Условные обозначения:		

Государственный регистратор		ФГИС ЕГРН
полное наименование должности	подпись	инициалы, фамилия

М.П.

Выписка из Единого государственного реестра недвижимости об объекте недвижимости
Описание местоположения земельного участка

Земельный участок			
<small>(виц объекта недвижимости)</small>			
Лист №	Раздела 3.2	Всего листов раздела 3.2 : _____	Всего разделов: _____
Всего листов выписки: _____		Всего листов выписки: _____	
23.03.2021 № 99/2021/383026522			
Кадастровый номер:		47:06:0000000:7612	

Сведения о характерных точках границы земельного участка				
Система координат: Тейково				
Зона №				
Номер точки	Координаты		Описание закрепления на местности	Средняя квадратическая погрешность определения координат характерных точек границ земельного участка, м
	X	Y		
1	2	3	4	5
1	527141.59	3235841.14	данные отсутствуют	данные отсутствуют
2	527130.42	3235843.82	данные отсутствуют	данные отсутствуют
3	527118.98	3235844.47	данные отсутствуют	данные отсутствуют
4	527109.42	3235843.23	данные отсутствуют	данные отсутствуют
5	527108.18	3235845.63	данные отсутствуют	данные отсутствуют
6	527104.05	3235844.84	данные отсутствуют	данные отсутствуют
7	527101.71	3235848.51	данные отсутствуют	данные отсутствуют
8	527063.01	3235908.61	данные отсутствуют	данные отсутствуют
9	527002.32	3236005.78	данные отсутствуют	данные отсутствуют
10	526963.68	3236067.38	данные отсутствуют	данные отсутствуют
11	526944.65	3236096.51	данные отсутствуют	данные отсутствуют
12	526930.53	3236116.65	данные отсутствуют	данные отсутствуют
13	526923.65	3236125.7	данные отсутствуют	данные отсутствуют
14	526899.33	3236155.61	данные отсутствуют	данные отсутствуют
15	526886.59	3236171.12	данные отсутствуют	данные отсутствуют

Государственный регистратор		ФГИС ЕГРН
полное наименование должности	подпись	инициалы, фамилия

М.П.

Выписка из Единого государственного реестра недвижимости об объекте недвижимости
Описание местоположения земельного участка

Земельный участок			
(виц объекта недвижимости)			
Лист №	Раздела 3.2	Всего листов раздела 3.2 :	Всего разделов: _____
23.03.2021 № 99/2021/383026522		Всего листов выписки: _____	
Кадастровый номер:		47:06:0000000:7612	

Сведения о характерных точках границы земельного участка				
Система координат: Тейково				
Зона №				
Номер точки	Координаты		Описание закрепления на местности	Средняя квадратическая погрешность определения координат характерных точек границ земельного участка, м
	X	Y		
1	2	3	4	5
16	526869.09	3236192.41	данные отсутствуют	данные отсутствуют
17	526855.61	3236208.81	данные отсутствуют	данные отсутствуют
18	526841.32	3236226.19	данные отсутствуют	данные отсутствуют
19	526831.7	3236237.91	данные отсутствуют	данные отсутствуют
20	526820.29	3236251.81	данные отсутствуют	данные отсутствуют
21	526805.56	3236269.43	данные отсутствуют	данные отсутствуют
22	526804.75	3236270.41	данные отсутствуют	данные отсутствуют
23	526792.75	3236284.9	данные отсутствуют	данные отсутствуют
24	526767.44	3236315.01	данные отсутствуют	данные отсутствуют
25	526746.63	3236339.78	данные отсутствуют	данные отсутствуют
26	526715.2	3236377.44	данные отсутствуют	данные отсутствуют
27	526684.06	3236414.89	данные отсутствуют	данные отсутствуют
28	526651.83	3236453.73	данные отсутствуют	данные отсутствуют
29	526626.92	3236483.64	данные отсутствуют	данные отсутствуют
30	526619.37	3236463.03	данные отсутствуют	данные отсутствуют

Государственный регистратор		ФГИС ЕГРН
полное наименование должности	подпись	инициалы, фамилия

М.П.

Выписка из Единого государственного реестра недвижимости об объекте недвижимости
Описание местоположения земельного участка

Земельный участок			
(виц объекта недвижимости)			
Лист №	Раздела 3.2	Всего листов раздела 3.2 :	Всего разделов: _____
23.03.2021 № 99/2021/383026522		Всего листов выписки: _____	
Кадастровый номер:		47:06:0000000:7612	

Сведения о характерных точках границы земельного участка				
Система координат: Тейково				
Зона №				
Номер точки	Координаты		Описание закрепления на местности	Средняя квадратическая погрешность определения координат характерных точек границ земельного участка, м
	X	Y		
1	2	3	4	5
31	526637.21	3236441.59	данные отсутствуют	данные отсутствуют
32	526669.44	3236402.74	данные отсутствуют	данные отсутствуют
33	526700.61	3236365.27	данные отсутствуют	данные отсутствуют
34	526732.08	3236327.57	данные отсутствуют	данные отсутствуют
35	526752.84	3236302.85	данные отсутствуют	данные отсутствуют
36	526778.14	3236272.75	данные отсутствуют	данные отсутствуют
37	526790.94	3236257.29	данные отсутствуют	данные отсутствуют
38	526805.64	3236239.72	данные отсутствуют	данные отсутствуют
39	526826.64	3236214.13	данные отсутствуют	данные отсутствуют
40	526840.93	3236196.74	данные отсутствуют	данные отсутствуют
41	526854.41	3236180.34	данные отсутствуют	данные отсутствуют
42	526871.91	3236159.06	данные отсутствуют	данные отсутствуют
43	526884.65	3236143.54	данные отсутствуют	данные отсутствуют
44	526900.27	3236124.53	данные отсутствуют	данные отсутствуют
45	526907.96	3236114.9	данные отсутствуют	данные отсутствуют

Государственный регистратор		ФГИС ЕГРН
полное наименование должности	подпись	инициалы, фамилия

М.П.

Выписка из Единого государственного реестра недвижимости об объекте недвижимости
Описание местоположения земельного участка

Земельный участок			
(виц объекта недвижимости)			
Лист №	Раздела 3.2	Всего листов раздела 3.2 :	Всего разделов: _____
23.03.2021 № 99/2021/383026522		Всего листов выписки: _____	
Кадастровый номер:		47:06:0000000:7612	

Сведения о характерных точках границы земельного участка				
Система координат: Тейково				
Зона №				
Номер точки	Координаты		Описание закрепления на местности	Средняя квадратическая погрешность определения координат характерных точек границ земельного участка, м
	X	Y		
1	2	3	4	5
46	526915.09	3236105.58	данные отсутствуют	данные отсутствуют
47	526928.83	3236085.99	данные отсутствуют	данные отсутствуют
48	526947.63	3236057.21	данные отсутствуют	данные отсутствуют
49	526986.21	3235995.71	данные отсутствуют	данные отсутствуют
50	527047	3235898.38	данные отсутствуют	данные отсутствуют
51	527085.74	3235838.22	данные отсутствуют	данные отсутствуют
52	527088.45	3235834.5	данные отсутствуют	данные отсутствуют
53	527086.51	3235832.8	данные отсутствуют	данные отсутствуют
54	527088.18	3235829.76	данные отсутствуют	данные отсутствуют
55	527085.82	3235826.99	данные отсутствуют	данные отсутствуют
56	527086.49	3235824.46	данные отсутствуют	данные отсутствуют
57	527105	3235793.35	данные отсутствуют	данные отсутствуют
58	527107.67	3235784.36	данные отсутствуют	данные отсутствуют
59	527107.67	3235777.79	данные отсутствуют	данные отсутствуют
60	527105.91	3235771.5	данные отсутствуют	данные отсутствуют

Государственный регистратор		ФГИС ЕГРН
полное наименование должности	подпись	инициалы, фамилия

М.П.

Выписка из Единого государственного реестра недвижимости об объекте недвижимости
Описание местоположения земельного участка

Земельный участок			
(виц объекта недвижимости)			
Лист №	Раздела 3.2	Всего листов раздела 3.2 :	Всего разделов:
23.03.2021	№ 99/2021/383026522		
Кадастровый номер:		47:06:0000000:7612	

Сведения о характерных точках границы земельного участка				
Система координат: Тейково				
Зона №				
Номер точки	Координаты		Описание закрепления на местности	Средняя квадратическая погрешность определения координат характерных точек границ земельного участка, м
	X	Y		
1	2	3	4	5
61	527111.21	3235756.48	данные отсутствуют	данные отсутствуют
62	527117.49	3235773.34	данные отсутствуют	данные отсутствуют
63	527117.17	3235783.14	данные отсутствуют	данные отсутствуют
64	527130.14	3235822.25	данные отсутствуют	данные отсутствуют
65	527136.3	3235826	данные отсутствуют	данные отсутствуют
66	527141.34	3235840.2	данные отсутствуют	данные отсутствуют

Государственный регистратор		ФГИС ЕГРН
полное наименование должности	подпись	инициалы, фамилия

М.П.

Выписка из Единого государственного реестра недвижимости об объекте недвижимости
Сведения о частях земельного участка

Земельный участок			
(вид объекта недвижимости)			
Лист № ____ Раздела 4	Всего листов раздела 4 : ____	Всего разделов: ____	Всего листов выписки: ____
23.03.2021 № 99/2021/383026522			
Кадастровый номер:		47:06:0000000:7612	

План (чертеж, схема) части земельного участка	Учетный номер части: 47:06:0000000:7612/1
	
Масштаб 1: данные отсутствуют	Условные обозначения:

Государственный регистратор		ФГИС ЕГРН
полное наименование должности	подпись	инициалы, фамилия

М.П.

Выписка из Единого государственного реестра недвижимости об объекте недвижимости
Сведения о частях земельного участка

Земельный участок			
(виц объекта недвижимости)			
Лист №	Раздела 4	Всего листов раздела 4 :	Всего разделов:
23.03.2021	№ 99/2021/383026522		
Кадастровый номер:		47:06:0000000:7612	

План (чертеж, схема) части земельного участка	Учетный номер части: 47:06:0000000:7612/2
	
Масштаб 1: данные отсутствуют	Условные обозначения:

Государственный регистратор		ФГИС ЕГРН
полное наименование должности	подпись	инициалы, фамилия

М.П.

Выписка из Единого государственного реестра недвижимости об объекте недвижимости
Сведения о частях земельного участка

Земельный участок			
(виц объекта недвижимости)			
Лист №	Раздела 4	Всего листов раздела 4 :	Всего разделов:
23.03.2021	№ 99/2021/383026522		
Кадастровый номер:		47:06:0000000:7612	

План (чертеж, схема) части земельного участка	Учетный номер части: 47:06:0000000:7612/3
	
Масштаб 1: данные отсутствуют	Условные обозначения:

Государственный регистратор		ФГИС ЕГРН
полное наименование должности	подпись	инициалы, фамилия

М.П.

Выписка из Единого государственного реестра недвижимости об объекте недвижимости
Сведения о частях земельного участка

Земельный участок			
<small>(виц объекта недвижимости)</small>			
Лист №	Раздела 4	Всего листов раздела 4 :	Всего разделов:
23.03.2021	№ 99/2021/383026522		
Кадастровый номер:		47:06:0000000:7612	

План (чертеж, схема) части земельного участка	Учетный номер части: 47:06:0000000:7612/4
	
Масштаб 1: данные отсутствуют	Условные обозначения:

Государственный регистратор		ФГИС ЕГРН
полное наименование должности	подпись	инициалы, фамилия

М.П.

Выписка из Единого государственного реестра недвижимости об объекте недвижимости
Сведения о частях земельного участка

Земельный участок			
<small>(виц объекта недвижимости)</small>			
Лист №	Раздела 4.2	Всего листов раздела 4.2 : _____	Всего разделов: _____
23.03.2021 № 99/2021/383026522		Всего листов выписки: _____	
Кадастровый номер:		47:06:000000:7612	

Сведения о характерных точках границы части (частей) земельного участка				
Учетный номер части: 1				
Система координат: Тейково				
Зона №				
Номер точки	Координаты, м		Описание закрепления на местности	Средняя квадратическая погрешность определения координат характерных точек границы части земельного участка, м
	X	Y		
1	2	3	4	5
17	526855.61	3236208.81	данные отсутствуют	данные отсутствуют
17	526855.61	3236208.81	данные отсутствуют	данные отсутствуют
18	526841.32	3236226.19	данные отсутствуют	данные отсутствуют
18	526841.32	3236226.19	данные отсутствуют	данные отсутствуют

19	526831.7	3236237.91	данные отсутствуют	данные отсутствуют
20	526820.29	3236251.81	данные отсутствуют	данные отсутствуют
23	526792.75	3236284.9	данные отсутствуют	данные отсутствуют
36	526778.14	3236272.75	данные отсутствуют	данные отсутствуют
38	526805.64	3236239.72	данные отсутствуют	данные отсутствуют
39	526826.64	3236214.13	данные отсутствуют	данные отсутствуют
39	526826.64	3236214.13	данные отсутствуют	данные отсутствуют
40	526840.93	3236196.74	данные отсутствуют	данные отсутствуют
40	526840.93	3236196.74	данные отсутствуют	данные отсутствуют
41	526854.41	3236180.34	данные отсутствуют	данные отсутствуют
67	526848.84	3236217.04	данные отсутствуют	данные отсутствуют
Государственный регистратор				ФГИС ЕГРН
полное наименование должности			подпись	инициалы, фамилия

М.П.

Выписка из Единого государственного реестра недвижимости об объекте недвижимости
Сведения о частях земельного участка

Земельный участок			
<small>(виц объекта недвижимости)</small>			
Лист №	Раздела 4.2	Всего листов раздела 4.2 : _____	Всего разделов: _____
23.03.2021 № 99/2021/383026522			
Кадастровый номер:		47:06:0000000:7612	

Номер точки	Координаты, м		Описание закрепления на местности	Средняя квадратическая погрешность определения координат характерных точек границы части земельного участка, м
	X	Y		
1	2	3	4	5
68	526807.9	3236266.63	данные отсутствуют	данные отсутствуют
69	526795.93	3236251.32	данные отсутствуют	данные отсутствуют
70	526836.85	3236201.7	данные отсутствуют	данные отсутствуют
71	526863.18	3236199.59	данные отсутствуют	данные отсутствуют
72	526822.3	3236249.36	данные отсутствуют	данные отсутствуют
73	526810.37	3236233.96	данные отсутствуют	данные отсутствуют
74	526851.25	3236184.19	данные отсутствуют	данные отсутствуют
75	526868.63	3236192.97	данные отсутствуют	данные отсутствуют
76	526845.78	3236220.76	данные отсутствуют	данные отсутствуют
77	526833.96	3236205.22	данные отсутствуют	данные отсутствуют
78	526856.8	3236177.43	данные отсутствуют	данные отсутствуют
79	526802.59	3236273.02	данные отсутствуют	данные отсутствуют
80	526779.54	3236300.62	данные отсутствуют	данные отсутствуют
81	526767.83	3236285.02	данные отсутствуют	данные отсутствуют
82	526790.85	3236257.4	данные отсутствуют	данные отсутствуют

Государственный регистратор		ФГИС ЕГРН
полное наименование должности	подпись	инициалы, фамилия

М.П.

Выписка из Единого государственного реестра недвижимости об объекте недвижимости
Сведения о частях земельного участка

Земельный участок				
<small>(виц объекта недвижимости)</small>				
Лист № _____ Раздела 4.2		Всего листов раздела 4.2 : _____		Всего разделов: _____
Всего листов выписки: _____				
23.03.2021 № 99/2021/383026522				
Кадастровый номер:			47:06:0000000:7612	
Сведения о характерных точках границы части (частей) земельного участка				
Учетный номер части: 2				
Система координат: Тейково				
Зона № _____				
Номер точки	Координаты, м		Описание закрепления на местности	Средняя квадратическая погрешность определения координат характерных точек границы части земельного участка, м
	X	Y		
1	2	3	4	5
17	526855.61	3236208.81	данные отсутствуют	данные отсутствуют
17	526855.61	3236208.81	данные отсутствуют	данные отсутствуют
18	526841.32	3236226.19	данные отсутствуют	данные отсутствуют
18	526841.32	3236226.19	данные отсутствуют	данные отсутствуют
19	526831.7	3236237.91	данные отсутствуют	данные отсутствуют
19	526831.7	3236237.91	данные отсутствуют	данные отсутствуют
20	526820.29	3236251.81	данные отсутствуют	данные отсутствуют
23	526792.75	3236284.9	данные отсутствуют	данные отсутствуют
36	526778.14	3236272.75	данные отсутствуют	данные отсутствуют
38	526805.64	3236239.72	данные отсутствуют	данные отсутствуют
39	526826.64	3236214.13	данные отсутствуют	данные отсутствуют
39	526826.64	3236214.13	данные отсутствуют	данные отсутствуют
40	526840.93	3236196.74	данные отсутствуют	данные отсутствуют
40	526840.93	3236196.74	данные отсутствуют	данные отсутствуют
41	526854.41	3236180.34	данные отсутствуют	данные отсутствуют
67	526848.84	3236217.04	данные отсутствуют	данные отсутствуют
Государственный регистратор			ФГИС ЕГРН	
полное наименование должности			подпись	
			инициалы, фамилия	

М.П.

Выписка из Единого государственного реестра недвижимости об объекте недвижимости
Сведения о частях земельного участка

Земельный участок			
<small>(виц объекта недвижимости)</small>			
Лист №	Раздела 4.2	Всего листов раздела 4.2 : _____	Всего разделов: _____
23.03.2021 № 99/2021/383026522			
Кадастровый номер:		47:06:0000000:7612	

Номер точки	Координаты, м		Описание закрепления на местности	Средняя квадратическая погрешность определения координат характерных точек границы части земельного участка, м
	X	Y		
1	2	3	4	5
68	526807.9	3236266.63	данные отсутствуют	данные отсутствуют
69	526795.93	3236251.32	данные отсутствуют	данные отсутствуют
70	526836.85	3236201.7	данные отсутствуют	данные отсутствуют
71	526863.18	3236199.59	данные отсутствуют	данные отсутствуют
72	526822.3	3236249.36	данные отсутствуют	данные отсутствуют
73	526810.37	3236233.96	данные отсутствуют	данные отсутствуют
74	526851.25	3236184.19	данные отсутствуют	данные отсутствуют
75	526868.63	3236192.97	данные отсутствуют	данные отсутствуют
76	526845.78	3236220.76	данные отсутствуют	данные отсутствуют
77	526833.96	3236205.22	данные отсутствуют	данные отсутствуют
78	526856.8	3236177.43	данные отсутствуют	данные отсутствуют
79	526802.59	3236273.02	данные отсутствуют	данные отсутствуют
80	526779.54	3236300.62	данные отсутствуют	данные отсутствуют
81	526767.83	3236285.02	данные отсутствуют	данные отсутствуют
82	526790.85	3236257.4	данные отсутствуют	данные отсутствуют

Государственный регистратор		ФГИС ЕГРН
полное наименование должности	подпись	инициалы, фамилия

М.П.

Выписка из Единого государственного реестра недвижимости об объекте недвижимости
Сведения о частях земельного участка

Земельный участок				
<small>(виц объекта недвижимости)</small>				
Лист № _____ Раздела 4.2		Всего листов раздела 4.2 : _____		Всего разделов: _____
Всего листов выписки: _____				
23.03.2021 № 99/2021/383026522				
Кадастровый номер:			47:06:0000000:7612	
Сведения о характерных точках границы части (частей) земельного участка				
Учетный номер части: 3				
Система координат: Тейково				
Зона № _____				
Номер точки	Координаты, м		Описание закрепления на местности	Средняя квадратическая погрешность определения координат характерных точек границы части земельного участка, м
	X	Y		
1	2	3	4	5
17	526855.61	3236208.81	данные отсутствуют	данные отсутствуют
17	526855.61	3236208.81	данные отсутствуют	данные отсутствуют
18	526841.32	3236226.19	данные отсутствуют	данные отсутствуют
18	526841.32	3236226.19	данные отсутствуют	данные отсутствуют
19	526831.7	3236237.91	данные отсутствуют	данные отсутствуют
19	526831.7	3236237.91	данные отсутствуют	данные отсутствуют
20	526820.29	3236251.81	данные отсутствуют	данные отсутствуют
23	526792.75	3236284.9	данные отсутствуют	данные отсутствуют
36	526778.14	3236272.75	данные отсутствуют	данные отсутствуют
38	526805.64	3236239.72	данные отсутствуют	данные отсутствуют
39	526826.64	3236214.13	данные отсутствуют	данные отсутствуют
39	526826.64	3236214.13	данные отсутствуют	данные отсутствуют
40	526840.93	3236196.74	данные отсутствуют	данные отсутствуют
40	526840.93	3236196.74	данные отсутствуют	данные отсутствуют
41	526854.41	3236180.34	данные отсутствуют	данные отсутствуют
67	526848.84	3236217.04	данные отсутствуют	данные отсутствуют
Государственный регистратор			ФГИС ЕГРН	
полное наименование должности			подпись	
			инициалы, фамилия	

М.П.

Выписка из Единого государственного реестра недвижимости об объекте недвижимости
Сведения о частях земельного участка

Земельный участок			
<small>(виц объекта недвижимости)</small>			
Лист №	Раздела 4.2	Всего листов раздела 4.2 : _____	Всего разделов: _____
23.03.2021 № 99/2021/383026522			
Кадастровый номер:		47:06:0000000:7612	

Номер точки	Координаты, м		Описание закрепления на местности	Средняя квадратическая погрешность определения координат характерных точек границы части земельного участка, м
	X	Y		
1	2	3	4	5
68	526807.9	3236266.63	данные отсутствуют	данные отсутствуют
69	526795.93	3236251.32	данные отсутствуют	данные отсутствуют
70	526836.85	3236201.7	данные отсутствуют	данные отсутствуют
71	526863.18	3236199.59	данные отсутствуют	данные отсутствуют
72	526822.3	3236249.36	данные отсутствуют	данные отсутствуют
73	526810.37	3236233.96	данные отсутствуют	данные отсутствуют
74	526851.25	3236184.19	данные отсутствуют	данные отсутствуют
75	526868.63	3236192.97	данные отсутствуют	данные отсутствуют
76	526845.78	3236220.76	данные отсутствуют	данные отсутствуют
77	526833.96	3236205.22	данные отсутствуют	данные отсутствуют
78	526856.8	3236177.43	данные отсутствуют	данные отсутствуют
79	526802.59	3236273.02	данные отсутствуют	данные отсутствуют
80	526779.54	3236300.62	данные отсутствуют	данные отсутствуют
81	526767.83	3236285.02	данные отсутствуют	данные отсутствуют
82	526790.85	3236257.4	данные отсутствуют	данные отсутствуют

Государственный регистратор		ФГИС ЕГРН
полное наименование должности	подпись	инициалы, фамилия

М.П.

Выписка из Единого государственного реестра недвижимости об объекте недвижимости
Сведения о частях земельного участка

Земельный участок				
<small>(виц объекта недвижимости)</small>				
Лист № _____ Раздела 4.2		Всего листов раздела 4.2 : _____		Всего разделов: _____
Всего листов выписки: _____				
23.03.2021 № 99/2021/383026522				
Кадастровый номер:			47:06:0000000:7612	
Сведения о характерных точках границы части (частей) земельного участка				
Учетный номер части: 4				
Система координат: Тейково				
Зона № _____				
Номер точки	Координаты, м		Описание закрепления на местности	Средняя квадратическая погрешность определения координат характерных точек границы части земельного участка, м
	X	Y		
1	2	3	4	5
17	526855.61	3236208.81	данные отсутствуют	данные отсутствуют
17	526855.61	3236208.81	данные отсутствуют	данные отсутствуют
18	526841.32	3236226.19	данные отсутствуют	данные отсутствуют
18	526841.32	3236226.19	данные отсутствуют	данные отсутствуют
19	526831.7	3236237.91	данные отсутствуют	данные отсутствуют
19	526831.7	3236237.91	данные отсутствуют	данные отсутствуют
20	526820.29	3236251.81	данные отсутствуют	данные отсутствуют
23	526792.75	3236284.9	данные отсутствуют	данные отсутствуют
36	526778.14	3236272.75	данные отсутствуют	данные отсутствуют
38	526805.64	3236239.72	данные отсутствуют	данные отсутствуют
39	526826.64	3236214.13	данные отсутствуют	данные отсутствуют
39	526826.64	3236214.13	данные отсутствуют	данные отсутствуют
40	526840.93	3236196.74	данные отсутствуют	данные отсутствуют
40	526840.93	3236196.74	данные отсутствуют	данные отсутствуют
41	526854.41	3236180.34	данные отсутствуют	данные отсутствуют
67	526848.84	3236217.04	данные отсутствуют	данные отсутствуют
Государственный регистратор			ФГИС ЕГРН	
полное наименование должности			подпись	
			инициалы, фамилия	

М.П.

Выписка из Единого государственного реестра недвижимости об объекте недвижимости
Сведения о частях земельного участка

Земельный участок			
<small>(виц объекта недвижимости)</small>			
Лист №	Раздела 4.2	Всего листов раздела 4.2 : _____	Всего разделов: _____
23.03.2021 № 99/2021/383026522			
Кадастровый номер:		47:06:0000000:7612	

Номер точки	Координаты, м		Описание закрепления на местности	Средняя квадратическая погрешность определения координат характерных точек границы части земельного участка, м
	X	Y		
1	2	3	4	5
68	526807.9	3236266.63	данные отсутствуют	данные отсутствуют
69	526795.93	3236251.32	данные отсутствуют	данные отсутствуют
70	526836.85	3236201.7	данные отсутствуют	данные отсутствуют
71	526863.18	3236199.59	данные отсутствуют	данные отсутствуют
72	526822.3	3236249.36	данные отсутствуют	данные отсутствуют
73	526810.37	3236233.96	данные отсутствуют	данные отсутствуют
74	526851.25	3236184.19	данные отсутствуют	данные отсутствуют
75	526868.63	3236192.97	данные отсутствуют	данные отсутствуют
76	526845.78	3236220.76	данные отсутствуют	данные отсутствуют
77	526833.96	3236205.22	данные отсутствуют	данные отсутствуют
78	526856.8	3236177.43	данные отсутствуют	данные отсутствуют
79	526802.59	3236273.02	данные отсутствуют	данные отсутствуют
80	526779.54	3236300.62	данные отсутствуют	данные отсутствуют
81	526767.83	3236285.02	данные отсутствуют	данные отсутствуют
82	526790.85	3236257.4	данные отсутствуют	данные отсутствуют

Государственный регистратор		ФГИС ЕГРН
полное наименование должности	подпись	инициалы, фамилия

М.П.



Общество с ограниченной ответственностью
«Газпром проектирование»

Заказчик – ООО «Газпром межрегионгаз»

**Газопровод межпоселковый пос. Янега - дер. Харевщина - г.п. Свирьстрой
Лодейнопольского района Ленинградской области**

Договор №18-025/20 от 22 мая 2020

ПРОЕКТНАЯ ДОКУМЕНТАЦИЯ

Раздел 5 «Проект организации строительства»

1867.025.П.0/0.1295-ПОС

Инд. № подл. Подпись и дата. Взам инв. №

Изм.	№ док.	Подп.	Дата



Общество с ограниченной ответственностью
«Газпром проектирование»

Заказчик – ООО «Газпром межрегионгаз»

**Газопровод межпоселковый пос. Янега - дер. Харевщина - г.п. Свирьстрой
Лодейнопольского района Ленинградской области**

Договор №18-025/20 от 22 мая 2020

ПРОЕКТНАЯ ДОКУМЕНТАЦИЯ

Раздел 5 «Проект организации строительства»

1867.025.П.0/0.1295-ПОС

Главный инженер
Санкт-Петербургского филиала

Н.Е. Кривенко

Главный инженер проекта

М.М. Здобников

2021

Инва № подл

Подпись и дата

Взам инв. №

ПРОЕКТНО-КОНСТРУКТОРСКИЙ ЦЕНТР

**Газопровод межпоселковый пос. Янега-дер. Харевщина -
г.п. Свирьстрой Лодейнопольского района
Ленинградской области**

ПРОЕКТНАЯ ДОКУМЕНТАЦИЯ

Раздел 5 «Проект организации строительства»

1867.025.ИИ.0/0.1295 - ПОС

Руководитель ПКЦ

Васильченко М.П.

Главный инженер проекта

Васильченко И.П.

Обозначение	Наименование	Примечание
1867.025.ИИ.0/0.1 295 – ПОС-С	Содержание	
1867.025.ИИ.0/0.1 295 - ПОС.ПЗ	I.Общие положения	
	1. Краткая характеристика объекта и условий строительства	
	2. Производство основных строительного-монтажных работ	
	3. Указания о методах инструментального контроля за качеством строительства	
	4. Сдача объекта в эксплуатацию	
	5.Продолжительность строительства	
	6. Обоснование инженерно-технического и кадрового обеспечения	
	7. Ведомость потребности в основных строительных машинах и механизмах	
	8. Мероприятия по охране труда и противопожарные мероприятия	
	9. Охрана окружающей природной среды	
	10. Техничко-экономические показатели	
	11. Отходы производства и потребления на период строительства	
	12. Календарный план строительства	
	13. Сведения об объемах и трудоемкости основных строительных и монтажных работ	
	II. Мероприятия по предупреждению чрезвычайных ситуаций	
	III. Защита газопровода от коррозии	
	Приложения	
	Технологические схемы	
	План трассы газопровода	

Согласовано

Индв № подл	Подпись и дата	Взам инв №

Изм	Кол.уч	Лист	№доку	Подпись	Дата

1867.025.ИИ.0/0.1295-ПОС-С

Разраб.	Евдокимова		
ГИП	Васильченко		
Н.контр	Васильченко		
Утвердил	Васильченко		

Содержание

Стадия	Лист	Листов
П		
ПКЦ АО "Газпром ГР ЛО"		

1. ОБЩИЕ ПОЛОЖЕНИЯ

Проект организации строительства (ПОС) разработан в соответствии с действующими нормами, инструктивными документами и государственными стандартами, а именно :

- СП 48.13330.2011. «Организация строительства» (актуализированная редакция СНиП 12-01-2004);

- СНиП 42-01-2002 «Газораспределительные системы»;

- «Правил безопасности систем газораспределения и газопотребления» Госгортехнадзора РФ, 2003г. ПБ 12-529-03;

- СНиП 3.02.01-87. «Земляные сооружения, основания и фундаменты»;

- СНиП 12-03-2001. «Безопасность труда в строительстве. Часть 1. Общие требования»;

- СНиП 12-04-2002. «Безопасность труда в строительстве. Часть 2. Строительное производство»;

- Правила противопожарного режима Российской Федерации;

- ПБ 10-382-00. «Правила устройства и безопасной эксплуатации грузоподъемных кранов», утв. Постановлением Госгортехнадзора России от 31.12.99 №98;

- РД 10-276-99. «Типовая инструкция для крановщиков (машинистов) по безопасной эксплуатации кранов-трубоукладчиков», утв. Постановлением Госгортехнадзора России от 19.03.1999 №23;

- СанПиН 2.2.3.1384-03. «Гигиенические требования к организации строительного производства и строительных работ»;

- СНиП 3.01.01-85* «Организация строительного производства»;

- МДС 12-81.2007. «Методические рекомендации по разработке и оформлению проекта организации строительства и проекта производства работ»;

- МДС 12-46.2008 «По разработке и оформлению проекта организации строительства, проекта организации работ по сносу (демонтажу), проекта производства работ»;

- Постановление Правительства Российской Федерации от 16.02.2008 г. № 87 «О составе разделов проектной документации и требованиях к их содержанию»;

- Расчетные нормативы для составления проектов организации строительства, ЦНИИОМТП, часть I и II;

- СП 42-101-2003 «Общие положения по проектированию и строительству газораспределительных систем из металлических и полиэтиленовых труб».

Технические решения, принятые в проекте, соответствуют требованиям экологических, санитарно-гигиенических, противопожарных и других норм, действующих на территории РФ, и обеспечивают безопасную для жизни и здоровья людей эксплуатацию объекта при соблюдении предусмотренных проектом мероприятий.

Проект организации строительства является основанием:

- для разработки проектов производства работ,

- для распределения капитальных вложений и объемов строительного-монтажных работ по срокам строительства.

Генеральный подрядчик по строительству определяется Заказчиком.

Для выполнения специальных строительного-монтажных работ привлекаются специализированные строительные и монтажные организации на правах субподряда.

Исходные данные и условия для подготовки ПОС:

- Технические условия АО «Газпром газораспределение Ленинградская область»

- Технический отчет по инженерно-геодезическим изысканиям

Геодезическая служба ПКЦ АО «Газпром газораспределение Ленинградская область» 2021г.

- Технический отчет по инженерно-геологическим изысканиям

Геодезическая служба ПКЦ АО «Газпром газораспределение Ленинградская область» 2021г.

Инв.№ подл.	Подпись и дата	Взам. Инв. №	Инв. № дубл.	подпись и дата
-------------	----------------	--------------	--------------	----------------

изм	лист	№док.	подпись	дата	1867.025.ИИ.0/0.1295-ПОС	Лист
						3

Настоящий раздел организации строительства выполнен в целях обеспечения подготовки строительного производства и обоснования необходимых ресурсов. Проектом организации строительства рекомендуется:

- разработать проект производства работ на основании настоящего ПОС;
- производить работы в соответствии с ПОС и ППР;
- геодезические работы при строительстве объекта выполнять строго по проектным данным;
- вести журнал поэтапной приемки скрытых работ и промежуточной приемки конструктивных элементов.

К строительству объекта можно приступить только при наличии разрешения на строительство; получение права ограниченного пользования соседними земельными участками на время строительства; привлечение для осуществления работ по возведению объекта недвижимости исполнителя работ (подрядчика); обеспечение строительства проектной документацией, прошедшей экспертизу и утвержденной в установленном порядке.

При строительстве газопроводов, разработчик проектной документации по договору с заказчиком в соответствии с действующим законодательством осуществляет авторский надзор за соблюдением требований, обеспечивающих безопасность объекта.

Инв.№ подл.	Подпись и дата	Взам. Инв. №	Инв. № дубл.	подпись и дата

					1867.025.ИИ.0/0.1295-ПОС
изм	лист	№док.	подпись	дата	

Лист
4

1. КРАТКАЯ ХАРАКТЕРИСТИКА ОБЪЕКТА И УСЛОВИЙ СТРОИТЕЛЬСТВА.

Выбор трассы проектируемого газопровода производился преимущественно вдоль существующих автодорог, просек с минимальным пересечением существующих преград (водотоков, железных и автомобильных дорог и т.д.).

В данном проекте предполагается одна врезка в существующий полиэтиленовый подземный газопровод высокого давления 2кат. Ø160 без отключения газа. Присоединение выполняется с использованием технологии, с двусторонним перекрытием п/э подземного газопровода Ø160 мм., под давлением, с байпасом Ø110 L=6,0м, с установкой тройника Т Ø160мм. с обустройством технологического приямка 6,0x2,0.

Проектируемый межпоселковый газопровода высокого давления 2кат. Ø160 от места врезки прокладывается в северо-западном направлении по территории п.Янега Лодейнопольского района Ленинградской области, далее газопровод высокого давления пересекает ж/д полотно на перегоне Янега-лодейное Поле на 251км ПК6+5м и поворачивает на северо-восток. Проектируемый межпоселковый газопровода высокого давления 2кат. Ø160 прокладывается до пос. Свирьстрой вдоль существующей ЛЭП, с пересечением региональной дороги "Подъезд к пос. Янега", федеральной дороги а/д А-215 «Лодейное Поле - Вытегра - Прокшино - Плесецк - Брин - Наволок.», а также ручья без названия и ручья Пехтега до места установки ПРГ на территории пос.Свирьстрой. Далее от места установки ПРГ по территории пос.Свирьстрой вдоль существующих дорог и проездов прокладывается газопровод среднего давления Ø160 до уч 19А ул Радченко-месторасположения котельной.

Также предусматривается отвод газопровода до д. Харевщина. Проектируемый межпоселковый газопровода высокого давления 2кат. Ø63 прокладывается, вдоль региональной дороги "Подъезд к пос. Янега" и пересекает федеральную дорогу а/д А-215 «Лодейное Поле - Вытегра - Прокшино - Плесецк - Брин - Наволок.», до места установки на территории д. Харевщина.

Рассматриваемый участок, предлагаемый для строительства газовых сетей, представляет собой:

- вдоль трасс межпоселковых газопроводов, проходящих по лесам и древесно-кустарниковой растительности, - в виде просек шириной 6 метров, по 3 метра с каждой стороны газопровода.
- вдоль трасс наружных газопроводов - в виде территории, ограниченной условными линиями, проходящими на расстоянии 2 метров с каждой стороны газопровода;

(Постановление Правительства РФ от 20 ноября 2000 г. N 878)

Вариант прокладки газопровода №2 не рассматривается.

СВОЙСТВА ГРУНТОВ

На основании полевого визуального описания, данных бурения и лабораторного изучения физико-механических свойств, с учётом возраста, происхождения и номенклатурного вида по ГОСТ 25100-2020, в соответствии с требованиями ГОСТ 20522-2012, в разрезе на глубину до 6,0 м выделено 8 инженерно-геологических элементов (ИГЭ).

Ниже приведена характеристика грунтов выделенных инженерно-геологических элементов (ИГЭ).

Почвенно-растительный слой на обочине мощностью от 0,1 до 0,3 м в отдельный ИГЭ

Инв.№ подл.	Подпись и дата	Взам. Инв. №	Инв. № дубл.	подпись и дата
изм	лист	№док.	подпись	дата

1867.025.ИИ.0/0.1295-ПОС

Лист

5

не выделен.

Современные техногенные отложения (tIV)

ИГЭ 1 Песок средней крупности насыпной темно-коричневый с гравием, галькой до 10%, влажный, среднеуплотненный, неоднородный, местами с примесью растительных остатков.

Залегает с поверхности до глубин от 0,5 до 1,4 м (до абсолютных отметок от 17,1 до 24,8 м). Мощность отложений составляет от 0,4 до 1,2 м.

Согласно п. Б.2.19 ГОСТ 25100-2020 таблице Б.27, по степени морозной пучинистости при промерзании грунт непучинистый.

Согласно п. 6.8.8 средний показатель дисперсности D , рассчитанным по формуле (6.33) СП 22.13330.2016 Основания зданий и сооружений. Актуализированная редакция СНиП 2.02.01-83* составляет от 0,44 до 0,51, среднее значение – 0,47.

Расчетное сопротивление по СП 22.13330.2016 Основания зданий и сооружений. Актуализированная редакция СНиП 2.02.01-83* Таблица Б.9 составляет – 180 кПа.

Группа грунта по трудности разработки ГЭСН 81-02-01-2020 (земляные работы) – 29б.

Современные биогенные отложения (bIV)

ИГЭ 2 Торф темно-коричневый среднеразложившийся, водонасыщенный, высокозольный.

Залегает с поверхности до глубин от 0,3 до 2,8 м (до абсолютных отметок от 10,1 до 24,3 м). Мощность отложений составляет от 0,3 до 2,8 м.

Удельное сопротивление срезу максимальное t_{max} составляет 0,017 МПа.

Согласно п. Б.2.19 ГОСТ 25100-2020 таблице Б.27, по степени морозной пучинистости при промерзании грунт чрезмерно пучинистый.

Группа грунта по трудности разработки ГЭСН 81-02-01-2020 (земляные работы) – 37а.

Верхнечетвертичные озерно-ледниковые отложения (lgIII)

ИГЭ 3 Песок мелкий серовато-коричневый, средней плотности, с гравием, галькой до 10%, влажный, ниже уровня подземных вод - водонасыщенный.

Залегает под современными отложениями до глубин от 1,0 до 6,0 м (до абсолютных отметок от 9,6 до 29,0 м). Мощность отложений составляет от 0,4 до 4,7 м.

Согласно п. Б.2.19 ГОСТ 25100-2020 таблице Б.27, по степени морозной пучинистости при промерзании грунт слабопучинистый.

Согласно п. 6.8.8 средний показатель дисперсности D , рассчитанным по формуле (6.33) СП 22.13330.2016 Основания зданий и сооружений. Актуализированная редакция СНиП 2.02.01-83* составляет от 10,40 до 12,30, среднее значение – 11,35.

Расчетное сопротивление по СП 22.13330.2016 Основания зданий и сооружений. Актуализированная редакция СНиП 2.02.01-83* Таблица Б.2 составляет 200 кПа.

Группа грунта по трудности разработки ГЭСН 81-02-01-2020 (земляные работы) – 29б.

ИГЭ 4 Песок средней крупности серовато-коричневый, средней плотности, с гравием, галькой до 10%, влажный, ниже уровня подземных вод - водонасыщенный.

Залегает под современными отложениями до глубин от 1,5 до 6,0 м (до абсолютных отметок от 17,7 до 21,7 м). Мощность отложений составляет от 0,2 до 5,7 м.

Согласно п. Б.2.19 ГОСТ 25100-2020 таблице Б.27, по степени морозной пучинистости при промерзании грунт слабопучинистый.

Согласно п. 6.8.8 средний показатель дисперсности D , рассчитанным по формуле (6.33) СП 22.13330.2016 Основания зданий и сооружений. Актуализированная редакция СНиП

Инв.№ подл.	Подпись и дата	Взам. Инв. №	Инв. № дубл.	подпись и дата
изм	лист	№ док.	подпись	дата

1867.025.ИИ.0/0.1295-ПОС

Лист

6

2.02.01-83* составляет от 9,01 до 10,51, среднее значение – 9,76.

Расчетное сопротивление по СП 22.13330.2016 Основания зданий и сооружений. Актуализированная редакция СНиП 2.02.01-83* Таблица Б.2 составляет 400 кПа.

Группа грунта по трудности разработки ГЭСН 81-02-01-2020 (земляные работы) – 29б.

ИГЭ 5 Песок крупный серовато-коричневый, средней плотности, с гравием, галькой до 10%, влажный.

Залегает под современными отложениями до глубин от 1,2 до 3,0 м (до абсолютных отметок от 14,1 до 17,8 м). Мощность отложений составляет от 0,9 до 2,7 м.

Согласно п. Б.2.19 ГОСТ 25100-2020 таблице Б.27, по степени морозной пучинистости при промерзании грунт непучинистый.

Согласно п. 6.8.8 средний показатель дисперсности D , рассчитанным по формуле (6.33) СП 22.13330.2016 Основания зданий и сооружений. Актуализированная редакция СНиП 2.02.01-83* составляет от 0,35 до 0,40, среднее значение – 0,38.

Расчетное сопротивление по СП 22.13330.2016 Основания зданий и сооружений. Актуализированная редакция СНиП 2.02.01-83* Таблица Б.2 составляет 500 кПа.

Группа грунта по трудности разработки ГЭСН 81-02-01-2020 (земляные работы) – 29в.

ИГЭ 6 Песок пылеватый серовато-коричневый, средней плотности, с прослоями супеси, с гравием, галькой до 10%, влажный, ниже уровня подземных вод - водонасыщенный.

Залегает под современными отложениями до глубин от 2,0 до 4,0 м (до абсолютных отметок от 6,6 до 17,4 м). Мощность отложений составляет от 1,8 до 3,8 м.

Согласно п. Б.2.19 ГОСТ 25100-2020 таблице Б.27, по степени морозной пучинистости при промерзании грунт сильнопучинистый.

Согласно п. 6.8.8 средний показатель дисперсности D , рассчитанным по формуле (6.33) СП 22.13330.2016 Основания зданий и сооружений. Актуализированная редакция СНиП 2.02.01-83* составляет от 57,35 до 66,87, среднее значение – 62,11.

Расчетное сопротивление по СП 22.13330.2016 Основания зданий и сооружений. Актуализированная редакция СНиП 2.02.01-83* Таблица Б.2 составляет для влажного грунта - 150 кПа, для водонасыщенного грунта – 100 кПа.

Группа грунта по трудности разработки ГЭСН 81-02-01-2020 (земляные работы) – 29б.

ИГЭ 7 Суглинок легкий пылеватый коричневый, тугопластичный, с редкими включениями гравия и гальки.

Залегает до глубин 6,0 м (до абсолютных отметок от 2,6 до 15,4 м). Мощность отложений составляет от 2,0 до 4,0 м.

Расчетное сопротивление по СП 22.13330.2016 Основания зданий и сооружений. Актуализированная редакция СНиП 2.02.01-83* Таблица Б.3 составляет – 265 кПа.

Группа грунта по трудности разработки ГЭСН 81-02-01-2020 (земляные работы) – 35б.

ИГЭ 8 Супесь пылеватая серая, пластичная, с прослоями песка.

Залегает до глубин 3,0 м (до абсолютных отметок от 15,1 до 17,9 м). Мощность отложений составляет от 0,8 до 1,8 м.

Расчетное сопротивление по СП 22.13330.2016 Основания зданий и сооружений. Актуализированная редакция СНиП 2.02.01-83* Таблица Б.3 составляет – 240 кПа.

Группа грунта по трудности разработки ГЭСН 81-02-01-2020 (земляные работы) – 36а.

Физико-механические свойства грунтов определялись по образцам грунтов нарушенной и ненарушенной структуры, отобранных из инженерно-геологических скважин.

Таблица статистической обработки результатов лабораторных определений

Инва.№ подл.	Подпись и дата	Взам. Инв. №	Инва. № дубл.	подпись и дата
--------------	----------------	--------------	---------------	----------------

Изм	лист	№ док.	подпись	дата	1867.025.ИИ.0/0.1295-ПОС

Лист
7

гранулометрического состава и физико-механических свойств грунтов приведены в приложении Е отчета ИГИ.

Нормативные и расчётные значения основных характеристик физико-механических свойств выделенных ИГЭ приведены в таблице 7.1 отчета ИГИ на основании рекомендаций СП 22.13330.2016, с учетом материалов изученности аналогичных грунтов в районе производства изысканий и данных полевых испытаний. Эти характеристики действительны для непромороженных грунтов основания при условии сохранения их природного сложения.

Специфические грунты

К специфическим грунтам, развитым на участке работ, относятся техногенные (насыпные) грунты (ИГЭ 1) и биогенные (органо-минеральные) грунты (ИГЭ 2).

Техногенные грунты (tIV) слагают пересекаемые трассы автомобильных дорог и железнодорожное земляное полотно. Конструкция дорожной одежды зем. полотна приведена на инженерно-геологических разрезах в графическом приложении 3. Представлены песком средней крупности насыпным темно-коричневым с гравием, галькой

до 10%, влажным, среднеуплотненным, неоднородным, местами с примесью растительных остатков. Мощность техногенных образований составляет от 0,4 до 1,2 м.

Данный грунт обладает неравномерной плотностью и сжимаемостью, следовательно, не может быть использован в качестве основания.

Биогенные грунты (bIV) залегают с поверхности. Представлены почвенно-растительным слоем, торфом темно-коричневым среднеразложившимся, водонасыщенным, высокозольным. Мощность биогенных отложений составляет от 0,1 до 2,8 м.

К специфическим особенностям органо-минеральных грунтов относятся:

- повышенные пористость и влажность;
- высокая гидрофильность и низкая водоотдача;
- анизотропия прочностных, деформационных и фильтрационных характеристик.

Результаты определения гранулометрического состава и физико-механических характеристик специфических грунтов представлены в приложении Е отчета ИГИ.

ГЕОЛОГИЧЕСКИЕ И ИНЖЕНЕРНО-ГЕОЛОГИЧЕСКИЕ ПРОЦЕССЫ

Из современных геологических процессов на изучаемой территории возможны проявления следующих инженерно-геологических процессов:

- морозное пучение грунтов при сезонном промерзании-оттаивании пород;
- подтопление территории за счет сезонного повышения уровня грунтовых вод.

Эти процессы отрицательно влияют на несущую способность грунтов и требуют предусмотреть комплекс мероприятий, обеспечивающих их предотвращение.

Интенсивность проявления морозного пучения определяется составом грунтов и условиями промерзания.

По относительной деформации морозного пучения грунты, залегающие в зоне промерзания, относятся к категории:

- непучинистых (ИГЭ 1, ИГЭ 5)

Инв.№ подл.	Подпись и дата	Взам. Инв. №	Инв. № дубл.	подпись и дата
изм	лист	№док.	подпись	дата

- слабопучинистых (ИГЭЗ, ИГЭ 4);
- сильнопучинистый (ИГЭ 6);
- чрезмерно пучинистых (ИГЭ 2).

Отсутствие снежного покрова при строительстве, особенно при оттепелях, в пучинистых грунтах будет способствовать активизации процессов морозного пучения.

В периоды интенсивного выпадения атмосферных осадков и весеннего снеготаяния возможен подъем уровня подземных вод. Подтопление территорий приводит к ухудшениям физико-механических свойств грунтов, служащих основанием сооружений.

Повышение уровня грунтовых вод может происходить также вследствие изменения режима, условий питания и дренирования грунтовых потоков: увеличение инфильтрации атмосферных осадков, сокращение площади испарения и транспирации, изменение температурного режима грунтов оснований и усиление внутригрунтовой конденсации под сооружениями, сокращение и задержки подземного стока, утечки из водонесущих коммуникаций.

По характеру подтопления рассматриваемый участок относится к естественно подтопляемым (глубина залегания уровня подземных вод менее трёх метров.), по характеру техногенного воздействия – к потенциально подтопляемым (вследствие неблагоприятных природных и техногенных условий в результате строительного освоения или в период

эксплуатации возможно повышение уровня подземных вод, вызывающее нарушение условий нормальной эксплуатации сооружений, что требует проведения защитных мероприятий и устройства дренажей) (п.п. 5.4.8, 5.4.9 СП 50 101-2004).

Согласно СП 11-105-97, часть II, Приложение И исследуемая территория относится к III-A неподтопляемые в силу геологических, топографических и других естественных причин.

Согласно СП 11-105-97, часть II, Приложение И исследуемая территория на заболоченных участках относится к I-A Подтопленные в естественных условиях. (I-A-1 постоянно подтопленные $N_{кр}/N_{ср} \geq 1$).

Интенсивность сейсмических воздействий в баллах (сейсмичность) для района строительства принята по СП 14.13330.2018 на основе комплекта карт общего сейсмического районирования территории Российской Федерации – ОСР-2016. Сейсмичность района оценивается по карте А (10%) – менее 5 баллов, В (5%) – 5 баллов, С (1%) – 5 баллов.

Согласно СП 115.13330.2016 территория по сейсмичности относится к умеренно опасной. Специальные мероприятия для защиты сооружений от сейсмических воздействий не требуются.

ГИДРОГЕОЛОГИЧЕСКИЕ УСЛОВИЯ

На исследуемой площадке встречен один водоносный горизонт грунтовых вод.

Грунтовые воды со свободной поверхностью (первый водоносный горизонт) приурочены к биогенным отложениям и пескам озерно-ледникового генезиса. Горизонт безнапорный, распространён локально, уровень подземных вод вскрыт на глубинах от 0,0 до 3,2 м, на абс. отметках от 8,40 до 22,04 м.

Питание водоносного горизонта происходит за счёт инфильтрации атмосферных осадков и поверхностных вод, а также потерь из водонесущих коммуникаций. Разгрузка осуществляется в местную гидрографическую сеть.

Инв.№ подл.	Подпись и дата	Взам. Инв. №	Инв. № дубл.	подпись и дата
изм	лист	№ док.	подпись	дата

1867.025.ИИ.0/0.1295-ПОС

Лист

9

Многолетняя амплитуда колебаний уровня грунтовых вод по «Прогнозу сезонных положений уровней грунтовых вод на территории Российской Федерации» на 2021 год (выпуск 145. Федеральное агентство по недропользованию «Роснедра». ФГБУ «Гидроспецгеология») составляет 0,66 м.

Прогноз изменения гидрогеологических условий при строительстве и эксплуатации зданий и сооружений прежде всего связан с уровнем режимом подземных вод, на который могут оказывать влияние техногенные факторы:

- нарушение естественного стока поверхностных вод;
- длительный разрыв между выполнением земляных и строительных работ;
- инфильтрация техногенных утечек, уменьшение испарения под зданиями и покрытиями.

По характеру подтопления рассматриваемый участок относится к естественно подтопляемым (глубина залегания уровня подземных вод менее трёх метров.), по характеру техногенного воздействия – к потенциально подтопляемым (вследствие неблагоприятных природных и техногенных условий в результате строительного освоения или в период эксплуатации возможно повышение уровня подземных вод, вызывающее нарушение условий нормальной эксплуатации сооружений, что требует проведения защитных мероприятий и устройства дренажей) (п.п. 5.4.8, 5.4.9 СП 50 101-2004).

Согласно СП 11-105-97, часть II, Приложение И исследуемая территория относится к III-A неподтопляемые в силу геологических, топографических и других естественных причин.

Согласно СП 11-105-97, часть II, Приложение И исследуемая территория на заболоченных участках относится к I-A Подтопленные в естественных условиях. (I-A-1 постоянно подтопленные $N_{кр}/N_{ср} \geq 1$).

Для расчёта возможных водопритоков в котлованы, в соответствии со "Справочником техника геолога по инженерно-геологическим и гидрогеологическим работам", 1982 г., коэффициенты фильтрации можно принять:

- для насыпных грунтов: песков средней крупности (ИГЭ 1) – 5,0 - 20,0 м/сут;
- для торфов среднеразложившихся (ИГЭ 2) – 0,15 - 1,0 м/сут;
- для песков мелких (ИГЭ 3) – 1,0 – 50 м/сут;
- для песков средней крупности (ИГЭ 4) - 5,0 - 20,0 м/сут;
- для песков крупных (ИГЭ 5) – 20,0-75,0 м/сут;
- для песков пылеватых (ИГЭ 6) – 0,5-1,0 м/сут;
- для суглинков легких (ИГЭ 7) – 0,05-0,10 м/сут;
- для супесей (ИГЭ 8) – 0,10 – 0,70 м/сут.

Средние коэффициенты гравитационной водоотдачи, в долях единицы, следует принять, руководствуясь таблицей 11 «Рекомендаций по определению гидрогеологических параметров грунтов методом откачки воды из скважин», (Москва, 1986 г.):

- для песков средней крупности – 0,15 - 0,25;
- для торфов среднеразложившихся - 0,07 - 0,10;
- для песков мелких - 0,10 - 0,20;
- для песков крупных - 0,18 - 0,25 м/сут;
- для песков пылеватых – 0,05 – 0,1;
- для суглинков – 0,01 - 0,05;
- для супесей - 0,05 - 0,10.

Инв.№ подл.	Подпись и дата	Взам. Инв. №	Инв. № дубл.	подпись и дата

изм	лист	№ док.	подпись	дата	1867.025.ИИ.0/0.1295-ПОС

Лист
10

Агрессивные свойства грунтовых вод и грунтов

Коррозионная агрессивность воды

Для определения коррозионной агрессивности грунтовой воды к материалам конструкций на участке изысканий были отобраны 3 пробы воды из скважин.

В соответствии с СП 28.13330.2017 таблицы В.3, В.4, по отношению к бетону марки W4 грунтовые воды водоносного горизонта *слабоагрессивны*.

В соответствии с СП 28.13330.2017 таблица Г.2 грунтовые воды по отношению к арматуре железобетонных конструкций *неагрессивны* при постоянном погружении и при периодическом смачивании.

В соответствии с РД 34.20.508 таблица 3 грунтовые воды по отношению к свинцовым оболочкам кабеля обладают *высокой* коррозионной агрессивностью по показателю общей жесткости.

В соответствии с РД 34.20.508 таблица 5 грунтовые воды по отношению к алюминиевым оболочкам кабеля обладают *средней* коррозионной агрессивностью по содержанию ионов хлора и железа.

Конкретные данные о результатах общего химического анализа и агрессивности природных вод приведены в приложениях Ж и И отчета ИГИ.

Коррозионная агрессивность грунтов

Для определения коррозионной агрессивности грунтов к материалам конструкций на участке изысканий были отобраны 4 пробы грунта из скважин.

В соответствии с ГОСТ 9.602-2016 таблица 1 по отношению к стальным конструкциям грунты характеризуются *средней* коррозионной агрессивностью по величине плотности катодного тока и *низкой* по величине удельного электрического сопротивления.

В соответствии с СП 28.13330.2017 таблица В.1 по отношению к бетонным конструкциям грунты *неагрессивны* к бетону марки W4.

В соответствии с СП 28.13330.2017 таблица В.2 по отношению к железобетонным конструкциям грунты *неагрессивны*.

В соответствии с РД 34.20.508 таблица 2 по отношению к свинцовым оболочкам кабеля грунты характеризуются *средней* коррозионной агрессивностью.

В соответствии с РД 34.20.508 таблица 4 по отношению к алюминиевым оболочкам кабеля грунты характеризуются *высокой* коррозионной агрессивностью по содержанию ионов хлора.

Конкретные данные о коррозионной агрессивности грунтов приведены в приложениях К, Л отчета ИГИ.

Инва.№ подл.	Подпись и дата	Взам. Инв. №	Инв. № дубл.	подпись и дата

					1867.025.ИИ.0/0.1295-ПОС	Лист
						11
изм	лист	№ док.	подпись	дата		

Этапы работ.

ПК0 Врезка в существующий газопровод высокого давления 2 категории пэ. 160. Балансовая принадлежность: АО "Газпром газораспределение Ленинградская область". Присоединение выполняется с использованием технологии, с двустороннем перекрытием п/э подземного газопровода Ø160 мм., под давлением, с байпасом Ø110 L=6,0м, с установкой тройника Т Ø160мм. Обустройство технологического приямка 6,0х2,0.

Увязано с исполнительной документацией, находящейся в филиале АО "Газпром газораспределение Ленинградская область" в г.Тихвине арх.№ 01-16, выполненной по проекту ОАО "Леноблгаз" 2004г. шифр 4122-ГСН

1. ПК0+2,0 - кран ПЭ-ВП КНР Ø160 мм
2. ПК0+42,5 –поворот 172°
3. ПК1+17,5 - отвод W45 Ø160
4. ПК2+91,0 - отвод WS11 Ø160, отвод W45 Ø160, отвод WS11 Ø160
5. ПК3+67,5- ПК3+77,5 - технологический приямок 3,0х10,0х2,32
6. ПК3+72,0- ПК4+88,0 - футляра ПЭ SDR11-315х28,6 L=116,0м
7. **ПК3+93,6**
8. ПК4+25,0 –кабель СЦБ ШЧ-17
9. ПК4+28,5 – кабель связи РЦС-6
10. ПК4+30,0- ПК4+31,7– ж/д пути
11. ПК4+34,5- ПК4+36,2- ж/д пути
12. ПК4+40,0 - кабель СЦБ ШЧ-17
13. **ПК4+65,5**
14. ПК4+86,0- ПК4+96,0 - технологический приямок 3,0х10,0х2,32
15. ПК5+10,0 - отвод W90 Ø160
16. ПК5+74,0/1ПК0
17. 1ПК+34,0 - отвод W90 Ø160
18. 1ПК2+40,0 - отвод W90 Ø160
19. 1ПК5 – кабель ВОЛС
20. 1ПК5+46,5 (2ПК0) – патрубков накладка SA 160х63
21. 1ПК5+48,5 - кран ПЭ-ВП КНР Ø160 мм
22. 1ПК5+50,0-1ПК5+53,0 - технологический приямок 3,0х2,0х2,32
23. 1ПК5+52,5-1ПК6+35,0 - футляра ПЭ SDR11-315х28,6 L=82,5м
24. 1ПК5+58,0 - кабель связи
25. 1ПК5+66,0-1ПК5+72,5 – дорога 41К-243
26. 1ПК6+12,0-1ПК6+20,0 - дорога 41К-243
27. 1ПК6+34,5-1ПК6+37,5 - технологический приямок 3,0х2,0х2,32
28. 1ПК18+32,0 - отвод W30 Ø160
29. 1ПК31+82,5 - отвод WS11 Ø160
30. 1ПК35+27,5 - отвод W90 Ø160
31. 1ПК35+32,5 - кабель связи
32. 1ПК35+35,0-1ПК35+38,0 - технологический приямок 3,0х2,0х2,32
33. 1ПК35+37,5-1ПК35+71,0 - футляра ПЭ SDR11-315х28,6 L=33,5м
34. 1ПК35+49,5-1ПК35+57,5 – дорога А-215

Полоса отвода ж/д

ННБ
L=108,5м

ННБ
L=81,5м

ННБ
L=32,5м

Инв.№ подл.	Подпись и дата	Взам. Инв. №	Инв. № дубл.	подпись и дата
изм	лист	№док.	подпись	дата

1867.025.ИИ.0/0.1295-ПОС

Лист

12

35. 1ПК35+70,5-1ПК35+73,5 - технологический приямок 3,0x2,0x2,32

36. 1ПК43+13,5-1ПК43+16,5 - технологический приямок 3,0x2,0x2,16

37. 1ПК43+53,0-1ПК43+53,5 – ручей

38. 1ПК44+21,5-1ПК44+26,5 – р. Пехтега

39. 1ПК45-1ПК45+3,0 - технологический приямок 3,0x2,0x2,16

40. 1ПК48+31,0 - отвод WS11 Ø160-2шт.

41. 1ПК48+69,0-1ПК48+72,0 - технологический приямок 3,0x2,0x2,16

42. 1ПК49+36,0-1ПК49+39,0 - технологический приямок 3,0x2,0x2,16

43. 1ПК51+25,0 – поворот 177°

44. 1ПК58+81,5-1ПК58+84,5 - технологический приямок 3,0x2,0x2,16

45. 1ПК58+97,0-1ПК59 - технологический приямок 3,0x2,0x2,16

46. 1ПК61+21,0 - отвод W90 Ø160

47. 1ПК62+45,5 - отвод W90 Ø160

48. 1ПК62+60,5 - отвод W30 Ø160

49. 1ПК63+81,5 - поворот 174°

50. 1ПК65+7,5 - отвод W90 Ø160

51. 1ПК65+10,5 - Выход газопровода из земли пэ/ст. Ø160x159 0,5x3,1 м.

52. 1ПК65+11,5 – 3ПК0 - установка ПРГ (22293-ТКР П.14)

53. 2ПК0+1,5 - кран ПЭ-ВП КН Ø63 мм

54. 2ПК0+36,5 - поворот 169°

55. 2ПК2+15,0 - поворот 172°

56. 2ПК5+54,5 - поворот 144°

57. 2ПК6+57,0 - поворот 111°

58. 2ПК6+68,5-2ПК6+71,5 - технологический приямок 3,0x2,0x2,06

59. 2ПК6+71,0-2ПК7+12,5 - футляр ПЭ SDR11-110x10 L=41,5м

60. 2ПК6+80,0-2ПК6+95,0 - дорога А-215

61. 2ПК7+12,0-2ПК7+15,0 - технологический приямок 3,0x2,0x2,06

62. 2ПК7+34,5 - поворот 155°

63. 2ПК8+89,0 - Выход газопровода из земли пэ/ст. Ø63x57 0,5x3,1 м.

64. 2ПК8+90,0 - установка ПРГ (22293-ТКР П.13)

65. 3ПК0+1,0- Выход газопровода из земли пэ/ст. Ø160x159 0,5x3,1 м.

66. 3ПК0+65,0 - поворот 173°

67. 3ПК0+76,0 - отвод W90 Ø160

68. 3ПК0+79,0 – пересечение с водопроводом плм.110

69. 3ПК0+81,0 - отвод W90 Ø160

70. 3ПК1+10,0; 3ПК1+58,0 - отвод WS11 Ø160

71. 3ПК2+90,0 - отвод WS11 Ø160

72. 3ПК3+6,5 – кабель связи

73. 3ПК3+25,0 – поворот 176°

74. 3ПК3+68,5 - поворот 174°

75. 3ПК4 - поворот 171°

ННБ
L=183,5м

ННБ
L=64,0м

ННБ
L=12,5м

ННБ
L=40,5м

Инв.№ подл.	Подпись и дата	Взам. Инв. №	Инв. № дубл.	подпись и дата
-------------	----------------	--------------	--------------	----------------

изм	лист	№док.	подпись	дата
-----	------	-------	---------	------

1867.025.ИИ.0/0.1295-ПОС

76. ЗПК4+36,0 - кабель связи
77. ЗПК4+96,0 - отвод W45 Ø160; WS11 Ø160
78. ЗПК5+6,0 - кабель связи
79. ЗПК5+38,5 - поворот 175°
80. ЗПК5+41,0 - кабель связи
81. ЗПК7+34,0 - поворот 175°
82. ЗПК7+74,0 - поворот 164° отвод WS11 Ø160
83. ЗПК8+31,5 - отвод W90 Ø160
84. ЗПК8+30,0-ЗПК8+33,0 - технологический приямок 3,0x2,0x2,32
85. ЗПК8+32,5-ЗПК8+66,5 - футляр ПЭ SDR11-315x28,6 L=34,0м
86. ЗПК8+35,0 - кабель связи
87. ЗПК8+44,0 - кабель связи
88. ЗПК8+45,0 - кабель связи
89. ЗПК8+48,5-ЗПК8+55,0 - дорога 41К-242
90. ЗПК8+56,0 – пересечение с канализацией плм 160 гл.1,3
91. ЗПК8+63,5 - пересечение с водопроводом плм.110 гл.2,0
92. ЗПК8+66,0-ЗПК8+69,0 - технологический приямок 3,0x2,0x2,32
93. ЗПК8+67,5 - отвод W90 Ø160
94. ЗПК8+79,5 - кабель связи
95. ЗПК9+8,0 - поворот 154°
96. ЗПК10+28,0 - кабель связи
97. ЗПК10+30,0-ЗПК10+33,0 - технологический приямок 3,0x2,0x2,32
98. ЗПК10+47,5 - пересечение с трубой бет.1000, кабель связи
99. ЗПК10+67,5-ЗПК10+70,5 - технологический приямок 3,0x2,0x2,32
100. ЗПК11+43,5 - пересечение с канализацией плм 160 гл.1,3
101. ЗПК11+56,5 - отвод W 30 Ø160
102. ЗПК11+70,5 – кабель связи
103. ЗПК11+84,0 - кабель связи
104. ЗПК11+99,0 - отвод W90 Ø160
105. ЗПК12+1,0 - кабель связи
106. ЗПК12+3,5 - пересечение с канализацией плм 160 гл.1,3
107. ЗПК12+5,5 - отвод W90 Ø160
108. ЗПК12+4,0-ЗПК12+7,0 - технологический приямок 3,0x2,0x2,16
109. ЗПК12+18,0 - пересечение с водопроводом плм.110 гл.2,0
110. ЗПК12+27,0 - поворот 174°
111. ЗПК12+28,5 – кабель ВОЛС
112. ЗПК12+80,0 - кабель связи
113. ЗПК12+91,0 - пересечение с канализацией плм 160 гл.1,3
114. ЗПК12+96,5 - кабель связи
115. ЗПК13+34,0 - пересечение с водопроводом плм.110 гл.2,0
116. ЗПК13+74,0-ЗПК13+77,0 - технологический приямок 3,0x2,0x2,16
117. ЗПК13+90,5 - пересечение с водопроводом плм.63 гл.2,0
118. ЗПК14+38,5 - пересечение с водопроводом плм.110 гл.2,0
119. ЗПК14+89,5 - пересечение с водопроводом плм.63 гл.2,0
120. ЗПК14+99,0 - пересечение с канализацией плм 160 гл.1,3
121. ЗПК15+24,5-ЗПК15+27,5 - технологический приямок 3,0x2,0x2,16

ННБ
L=33,0м

ННБ
L=34,5м

ННБ
L=167,0м

ННБ
L=147,5м

Инв.№ подл.	Подпись и дата	Взам. Инв. №	Инв. № дубл.	подпись и дата
изм	лист	№док.	подпись	дата

1867.025.ИИ.0/0.1295-ПОС

Лист

14

122. ЗПК15+24,5-ЗПК15+27,5 - технологический приямок 3,0x2,0x2,16
123. ЗПК15+94,0 - пересечение с водопроводом плм.110 гл.2,0
124. ЗПК16+5,0 - пересечение с канализацией плм 160 гл.1,3
125. ЗПК16+38,5 - пересечение с водопроводом плм.110 гл.2,0
126. ЗПК16+61,0 – кабель связи
127. ЗПК16+66,5 - поворот R=5,6 м
128. ЗПК16+72,0 - пересечение с водопроводом плм.110 гл.2,0
129. ЗПК16+76,0-ЗПК16+79,0 - технологический приямок 3,0x2,0x2,16
130. ЗПК16+80,0 - кабель связи
131. ЗПК16+82,0 - отвод WS11 Ø160, отвод W45 Ø160, отвод WS11 Ø160
132. ЗПК17+10,5 - пересечение с канализацией плм 160 гл.1,3
133. ЗПК17+25,5 – заглушка160

ННБ
L=148,5м

ИТОГ:

Прокладка газопровода методом ННБ ПЭ100ГАЗ SDR11-160x14,6 :

- ПК3+77,5 - ПК4+86,0 L =108,5м
- 1ПК5+53,0 - 1ПК6+34,5 L =81,5м
- 1ПК35+38,0 - 1ПК35+70,5 L =32,5м
- 1ПК43+16,5 - 1ПК45 L =183,5м
- 1ПК48+72,0 - 1ПК49+36,0 L =64,0
- 1ПК58+84,5 - 1ПК58 L =12,5м
- ЗПК8+33,0 - ЗПК8+66,0 L =33,0м
- ЗПК10+33,0 - ЗПК10+67,5 L =34,5м
- ЗПК12+7,0 - ЗПК13+74,0 L =167,0м
- ЗПК13+77,0 - ЗПК15+24,5 L = 147,5 м
- ЗПК15+27,5 - ЗПК16+76,0 L =148,5

ННБ
L=1013,0м

Прокладка газопровода методом ННБ ПЭ100ГАЗ SDR11-63x5,8 :

- 2ПК6+71,5 - 2ПК7+12,0 L =40,5м

ВСЕНО ННБ 1053,5 м

Отключающие устройства:

Кран ПЭ-ВП КНР : ПК0+2,0; 1ПК5+48,5 ; 2ПК0+1,5;

Узел врезки увязан с исполнительной документацией, находящейся в филиале АО "Газпром газораспределение Ленинградская область" в г.Тихвине арх.№ 01-16, выполненной по проекту ОАО "Леноблгаз" 2004г. шифр 4122-ГСН.

В местах пересечения с подземными инженерными коммуникациями, для уточнения глубины заложения необходимо вызвать представителя владельцев сетей и в их присутствии выполнить шурфование, все работы производить вручную.

Установка опознавательных табличек (22293-ТКР П.4,П.5) для обозначения поворотов подземного газопровода, мест установки кранов, а также мест присоединений к существующим сетям.

В местах пересечения с подземными инженерными коммуникациями, для уточнения глубины заложения необходимо вызвать представителя владельцев сетей и в их присутствии выполнить шурфование, все работы производить вручную.

При прокладке газопровода в футляре (каркасе) или способом наклонно-направленного бурения укладка сигнальной ленты не требуется. На границах прокладки газопровода способом наклонно-направленного бурения устанавливаются опознавательные знаки.

Интв.№ подл.	Подпись и дата
Взам. Интв. №	Интв. № дубл.
Интв. № дубл.	подпись и дата

Изм	лист	№док.	подпись	дата	1867.025.ИИ.0/0.1295-ПОС	Лист
						15

Продолжительность эксплуатации газопроводов – для полиэтиленовых и стальных надземных составляет 50 лет, для стальных подземных не менее 50 лет при нормальных условиях эксплуатации (п.7.3 ГОСТ Р58094-2018). По истечению данных сроков проводится диагностика газопроводов.

Продолжительность эксплуатации технических и технологических устройств в соответствии со сроками установленными заводом изготовителем.

ПРГ согласно ТР «О безопасности сетей газораспределения и газопотребления» -30 лет.

Межремонтный интервал — не реже раза в 5 лет

Средний срок службы — не менее 30 лет

Краны шаровые

Количество рабочих циклов не менее 10 000

Полный срок службы не менее 10 лет

Планируемые сроки ввода в эксплуатацию 2022 г

Периодичность проведения оценки технического состояния газопроводов выполнять в соответствии с ГОСТ Р 54983-2012 п. 6.2.11

При пересечении газопроводами воздушных линий электропередачи отключающие устройства следует предусматривать вне охранной зоны ЛЭП, которым является участок земли и пространства, заключенный между вертикальными плоскостями, проходящими через параллельные прямые, отстоящие от крайних проводов. (п. 4.45 СП 42-101-2003)

Строительство газопровода предусматривается осуществить открытым способом с разработкой траншеи с вертикальными откосами с использованием креплений инвентарного типа, за исключением мест, выполненных методом наклонного направленного бурения установкой типа «Навигатор» протаскиванием газопровода и установкой контрольной трубки под ковер на футляре (SDR трубы принят исходя из требований о пересечении водных преград СНиП 42-01 п.5.4.3 и автодороги СНиП 42-01 п.5.5.5).

На участках прокладки газопровода закрытым способом в защитных футлярах предусматривается сварка ПЭ труб «встык» и использование длинномерных труб.

До начала выполнения строительных работ вдоль дорог необходимо получить согласование с ГИБДД. При необходимости организовать объезд, выполнить расстановку временных дорожных знаков, согласовать время производства работ с местной администрацией.

На период производства работ участок перехода обозначить сигнальными знаками, видимыми в любое время суток. После окончания работ временные знаки должны быть немедленно демонтированы.

Ограждение трассы газопровода при пересечении с автомобильными дорогами должно производиться после разбивки и закрепления ее на местности.

При прокладке газопровода вдоль застроенной территории требуется предусмотреть устройство пешеходных мостиков через траншеи к калиткам жилых домов.

При обнаружении действующих подземных коммуникаций и других сооружений, не обозначенных на топосъемке, земляные работы приостанавливают, на место вызывают представителей организаций, эксплуатирующих эти сооружения, одновременно указанные места ограждаются и принимаются меры для их сохранности от повреждений.

Точное расположение подземных инженерных коммуникаций определить шурфированием. При производстве земляных работ необходимо вызвать представителей заинтересованных организаций.

В соответствии с действующими правилами охраны подземных коммуникаций, исполнитель работ должен заблаговременно вызвать на место работ представителей организаций, эксплуатирующих действующие подземные коммуникации и сооружения, а при их отсутствии – представителей организаций, согласовавших проектную документацию.

Инв.№ подл.	Подпись и дата	Взам. Инв. №	Инв. № дубл.	подпись и дата
-------------	----------------	--------------	--------------	----------------

изм	лист	№док.	подпись	дата	1867.025.ИИ.0/0.1295-ПОС

Лист
16

Организации, эксплуатирующие подземные коммуникации, обязаны до начала работ обозначить на местности в районе работ хорошо заметными знаками оси и границы этих коммуникаций.

Разработка траншей, пересекающих все виды коммуникаций, допускается только при наличии письменного разрешения организации, эксплуатирующей эти коммуникации и должна производиться в присутствии представителей соответствующей организации. Перед началом работ подземные коммуникации, находящиеся в зоне работ, необходимо вскрыть шурфами с целью уточнения глубины их заложения и расположения в плане на расстоянии по 2,0 м в каждую сторону от существующих коммуникаций). Запрещается применение землеройных машин - в пределах охранной зоны КЛ (по ПОТ РМ-016-2001РД 153-34.0-03.150-00). Вскрытые высоковольтные кабельные линии на время производства работ защищаются от повреждений путем прокладки их в коробах и подвешивания к перекладинам, уложенным над траншеей. Состояние подвесок и защитных устройств, следует систематически проверять и приводить в порядок.

На местах вскрытий подземных коммуникаций должны устанавливаться временные ограждения или временные указатели.

При составлении сметной документации следует предусмотреть повышающий коэффициент 1,20 в соответствии с МДС 81-35.2004 прил.№1, п.5.

Допуск к работам в охранной зоне ВЛ должно осуществляться согласно главы 13. «Допуск персонала строительно-монтажных организаций к работам в действующих электроустановках и в охранной зоне линии электропередачи» межотраслевых правил по охране труда «РД 153-34.0-03.15 0-00», только после согласования проекта производства работ с эксплуатирующей организацией. При производстве работ в охранной зоне ВЛ или в пределах разрывов, установленных Правилами охраны электрических сетей, наряд-допуск может быть выдан только при наличии разрешения организации, эксплуатирующей линию электропередачи.

Перед началом работ представители СМО должны в установленном порядке составить акт-допуск на производство работ на территории действующего предприятия по форме, установленной СНиП 12-03-2001 «Безопасность труда в строительстве. Часть 1. Общие требования»

Размеры строительной полосы определяются в соответствии с СНиП 12-01-2004 (п.4.4), СНиП 12-03-2001ч.1 (п. 6.2.1), СНиП 12-04-2002 (п. 5.1), карты по производству земляных работ института ЛПП и согласно условиям строительства. Размер строительной полосы принимается 4,0 м по всей трассе газопровода. При отводе земель для строительства объекта должны учитываться площади под временные отвалы грунта, необходимой ширины полосы земли для производства работ

Предусматривается максимально использовать существующую сеть автомобильных дорог для подвозки труб и материалов.

Разработанный грунт предусматривается собирать в отвал в пределах строительной полосы, а строительный лом вывозится автотранспортом на лицензированный полигон ТБО. Излишки грунта разровнять вдоль трассы газопровода.

Организационно-технологические решения должны быть ориентированы на максимальное сокращение неудобств, причиняемых строительными работами пользователям и населению. С этой целью газопроводы, прокладываемые вдоль улиц и дорог, должны выполняться и сдаваться под восстановление благоустройства небольшими участками (длину определить в ППР); восстановительные работы должны вестись в две-три смены; отходы асфальтобетона и другой строительный мусор должны вывозиться своевременно в сроки и в порядке, установленном органом местного самоуправления.

После завершения строительства необходимо восстановить нарушенные дорожные покрытия, газонные (травяное) покрытие, водосточные каналы.

Инв.№ подл.	Подпись и дата
	Взам. Инв. №
Инв.№ дубл.	Инв. № дубл.
	подпись и дата

изм	лист	№док.	подпись	дата	1867.025.ИИ.0/0.1295-ПОС

Лист
17

При проведении строительно-монтажных работ на отведенной полосе необходимо предусмотреть максимальное сохранение существующего природного ландшафта и зеленых насаждений; установление границы охранной зоны объекта.

Строительство будет выполняться генподрядной строительной организацией.

До начала строительно-монтажных работ по прокладке газопровода **Подрядной организации разработать и утвердить в установленном порядке «Проект производства работ» (ППР).**

Характеристики объекта.

Таблица 1

Наименование		Кол-во
Часовой расход газа по схеме Шифр: 22293-ТКР СХ	м ³ /ч	2422,06
Годовой расход газа по схеме Шифр: 22293-ТКР СХ	млн.м ³ /год	3,742
Газопровод высокого давления: пэ Ø160x14,6	м	7083,5
Ø63x5,8	м	888,0
сталь Ø159x4,5 ГОСТ 10704-91	м	5,8
сталь Ø57x3,5 ГОСТ 10704-91		5,8
Всего газопровода высокого давления:	м	7983,1
Газопровод среднего давления: пэ Ø160x14,6	м	1723,5
сталь Ø159x4,5 ГОСТ 10704-91	м	5,8
Всего газопровода среднего давления:	м	1729,3
ВСЕГО ПО ПРОЕКТУ	м	9712,4
Кран КШИ - 150ф	шт	2
Кран КШИ - 50ф	шт	1
Кран КШИ – 20р (продувка)	шт	3
Кран ПЭ-ВП КНР Ø160	шт	2
Кран ПЭ-ВП КН Ø63	шт	1
Мест ННБ Ø160	шт/м	11/1013,0
Мест ННБ Ø63	шт/м	1/40,5
ШРП-НОРД-DIVAL 600/25-2-Т.01	шт	1
ШРП-НОРД-NORVAL 50-2-Т.01	шт	1
Молниеотвод -9,0 м	шт	2
Контур заземления (ПРГ-2 шт., Молниеотвод-2 шт)	комп.	4

Интв.№ подл.	Подпись и дата
Взам. Интв. №	Интв. № дубл.
Интв. № дубл.	подпись и дата

Изм	лист	№ док.	подпись	дата	1867.025.ИИ.0/0.1295-ПОС	Лист
						18

2. ПРОИЗВОДСТВО ОСНОВНЫХ СТРОИТЕЛЬНО - МОНТАЖНЫХ РАБОТ

В соответствии с требованиями СНиП 12-01-2004 (СНиП 3.01.01-85*) до начала выполнения строительно-монтажных, в том числе подготовительных, работ на объекте заказчик обязан получить в установленном порядке разрешение на выполнение строительно-монтажных работ и получить права ограниченного пользования соседними земельными участками на время строительства.

Для организации своевременной подготовки поточного строительства, обеспечения опережающей инженерной подготовки, нормальной технологической обстановки для возведения объекта, ввода в эксплуатацию, правильной последовательности строительства, общее время, отводимое для строительства, разделяется на два периода: подготовительный и основной.

2.1 ПОДГОТОВИТЕЛЬНЫЕ РАБОТЫ

До начала работ по строительству газопровода должны быть выполнены следующие работы:

- разбита и закреплена пикетажными знаками - ось газопровода;
- произведен осмотр строительной полосы;
- определены границы отвала грунта;
- устройство складской площадки для материалов;
- размещение инвентарной бытовки для мастера и рабочих, с обеспечением мер противопожарной безопасности в соответствии требованиями «Правила противопожарного режима в Российской Федерации»;
- обеспечение участка строительства, в том числе санитарно - бытового помещения, водой, электроэнергией.
- ограждение опасных зон и мест.

Сдача трассы производится представителем заказчика, представителем генподрядчика с участием проектной организации.

Окончание подготовительных работ на строительной площадке должно быть принято по акту о выполнении мероприятий по безопасности труда.

Участники строительства своими приказами назначают персонально ответственных за объект должностных лиц:

- ответственного представителя технадзора застройщика (заказчика) -должностное лицо, отвечающее за ведение технического надзора;
- ответственного производителя работ - должное лицо, отвечающее за выполнением и качеством работ;
- ответственного представителя проектировщика - должностное лицо, отвечающее за ведение авторского надзора.

2.2 ОСНОВНЫЕ РАБОТЫ

2.2.1 Земляные работы.

Производство земляных работ необходимо осуществлять с соблюдением Правил техники безопасности, производственной санитарии и новейших достижений в области охраны труда.

Весь комплекс земляных работ при сооружении строительства объекта осуществляется в соответствии с проектом производства работ (ППР).

Строительные машины и оборудование для земляных работ должны соответствовать техническим условиям эксплуатации с учетом условий и характера выполняемой работы.

Земляные работы выполнить в соответствии СНиП 3.02.01-87 «Земляные сооружения, основания и фундаменты».

До начала разработки траншеи должны быть выполнены следующие работы:

Инв.№ подл.	Подпись и дата	Взам. Инв. №	Инв. № дубл.	подпись и дата
-------------	----------------	--------------	--------------	----------------

изм	лист	№док.	подпись	дата	1867.025.ИИ.0/0.1295-ПОС

Лист
19

- разбита и закреплена на местности трасса газопровода с установкой разбивочных знаков; вскрыты места пересечений трассы газопровода с действующими подземными коммуникациями; установлены (в необходимых местах) ограждения и предупредительные знаки; в зимний период до начала разработки траншеи необходимо трассу очистить от снега;

- вдоль размеченной трассы газопровода через каждые 40-50 м и на переломах продольного профиля на расстоянии 0,5 м от края разрабатываемой траншеи необходимо установить визирки с рабочими отметками глубины разработки траншеи экскаватором.

Перед началом производства земляных работ необходимо вызвать представителей владельцев инженерных коммуникаций с целью определения фактического расположения сетей и согласования методов производства работ.

При обнаружении подземных коммуникаций, не указанных в проекте, земляные работы прекратить и вызвать на место представителей заказчика и проектировщика.

Разработка грунта в местах пересечения газопровода с подземными коммуникациями допускается только при наличии письменного разрешения организации, эксплуатирующей эти коммуникации в их присутствии. Земляные работы по вскрытию мест пересечений с действующими подземными коммуникациями должны производиться только вручную, без применения ударных инструментов, при этом должны приниматься меры, исключающие возможность повреждения этих коммуникаций.

В местах пересечения газопровода с коммуникациями грунт должен быть откопан на расстоянии 2 м в каждую сторону от места их пересечения.

Разработку грунта производить экскаватором с недобор грунта не более 10см. Перебор грунта не допускается. Доработка грунта и устройство приемков производится вручную.

Размеры приемков для технологических операций по соединению труб в траншее должны быть не менее указанных в табл.3 СНиП 3.02.01-87.

Механизированная разработка траншеи под газопровод на данном объекте предусматривается одноковшовым экскаватором марки ЭО-3322 (с ковшом 0,5 м³).

Глубина отрываемой траншеи должна обеспечивать укладку газопровода на заданные в проекте отметки, средняя глубина траншеи по рабочим чертежам составляет 1,71 м.

Ширина траншеи регламентируется размерами ковша экскаватора, характеристикой грунта и должна соответствовать СНиП 3.02.01-87, не менее ширины режущей кромке ковша. Ширина траншеи принимается равной 1,15 м.

ПОСом предусматривается разработка траншеи с откосами 1:0, для укрепления стенок траншеи используют крепления инвентарного типа.

До начала разработки траншей, в местах, где имеется почвенно - растительный слой, необходимо выполнить его снятие с последующим восстановлением.

При разработке траншей одноковшовым экскаватором разгрузку ковша следует производить в односторонний отвал, при этом из верхних слоев грунт необходимо укладывать в наиболее удаленные от траншеи расстояние с постепенным приближением мест разгрузки к бровке траншеи по мере ее заглубления.

Отвал предусматривается делать с одной (левой по направлению работ) стороны траншеи на расстоянии не ближе 0,5 м от края, оставляя другую сторону свободной для передвижения транспорта и производства монтажно-укладочных работ (рабочая полоса).

Делать отвал грунта и временно складировать земляные отходы следует в пределах строительной полосы, вне мест переходов и ПЗП водных объектов.

При рытье траншей одноковшовыми экскаваторами, для сокращения ручных затрат труда, работы по подчистке дна траншеи целесообразно выполнять одновременно с работой экскаватора. Рабочие, выполняющие подчистку дна траншеи, должны находиться вне зоны действия ковша экскаватора и располагаться таким образом, чтобы иметь возможность откидывать обвалившийся грунт со стенок и бермы траншеи под ковш экскаватора (а не на берму траншеи).

Инв.№ подл.	Подпись и дата	Взам. Инв. №	Инв. № дубл.	подпись и дата
-------------	----------------	--------------	--------------	----------------

изм	лист	№док.	подпись	дата	1867.025.ИИ.0/0.1295-ПОС

Лист
20

После разработки траншеи экскаватором должна быть проведена проверка отметок дна траншеи и уклонов в соответствии с указаниями в проекте.

Окончательную подчистку и планировку дна траншеи до проектных отметок следует проводить вручную непосредственно перед укладкой газопровода в траншею.

После завершения земляных работ выполнить планировку поверхности механизированным способом. В случае выполнения земляных работ вручную планировку также выполнить вручную.

При сооружении линейной части трубопровода грунт, вынутый из траншеи, складывается в пределах полосы строительства.

При разработке траншеи должны соблюдаться требования строительных норм и правил по технике безопасности в строительстве.

Вручную выполнить разработку траншеи в месте врезки.

Вручную производится разработка траншей для прокладки газопроводов-вводов, устройство песчаной постели толщиной слоя 10см, присыпка плети газопровода на 20см выше верха трубы с подбивкой пазух, при этом грунт должен насыпаться слоями и каждый слой уплотняться трамбовками.

При укладке трубопровода устраивают постель из мягкого грунта (песка) толщиной не менее 0,1м.

Для предохранения изоляционного покрытия трубопровода от повреждения при засыпке, рекомендуется устраивать присыпку мягким грунтом (песком) толщиной не менее 0,2 м. Присыпка трубопровода выполняется той же техникой, что и подсыпка под трубопровод.

Для защиты от механических повреждений контрольных трубок следует предусматривать коверы, которые устанавливаются на бетонные или железобетонные подушки, располагаемые на основании, обеспечивающим их устойчивость. При прокладке газопровода под дорогами отметки крышек ковера должны соответствовать отметке дорожного покрытия, в местах, где отсутствует движение транспорта и людей – быть не менее 0,5 м выше уровня земли.

Отрытые траншеи не должны продолжительное время находиться открытыми.

Для спуска рабочих в траншею – необходимо предусмотреть инвентарные лестницы.

При производстве работ должны быть обеспечены меры по максимальному сохранению существующих зеленых насаждений, при необходимости устанавливаются защитные деревянные короба.

Засыпку траншей следует выполнять в пределах захватки после того, как газопровод будет смонтирован, стыки проверены физическими методами контроля, газопровод продут воздухом и испытан на герметичность.

До начала работ по засыпке трубопровода в любых грунтах необходимо проверить проектное положение трубопровода.

Обратная засыпка траншей производится бульдозерами и вручную. Обратную засыпку производить непучинистым грунтом с послойным уплотнение, с помощью ручных пневмотрамбовок типа «Виброплита». Грунт засыпки должен удовлетворять требованиям главы 4 СНиП 3.02.01-87. Границы опасных зон машин и механизмов определяются в ППР в соответствии с Межотраслевыми правилами по охране труда ПОТ РМ-16-2001, РД 153-34.0-03.150-00. и должны быть обозначены сигнальными ограждениями или предупредительными надписями.

2.2.2 Водоотлив

Ввиду наличия грунтовых вод по всей длине трассы газопровода для предотвращения всплытия газопровода и заложения его на проектные отметки в период строительства на полиэтиленовый газопровод устанавливаются мягкие пригрузки (полиэтиленовые мешки весом 50 кг со смесью цемента и песка в соотношении 1:3) пригрузки устанавливаются через 5,0 м.

Общая протяженность трассы, где необходимо устраивать водоотлив составляет – 892,0 м.

До начала работ на основании гидрогеологических данных должен быть определен приток воды и выбран насос для водоотлива.

Объем притока грунтовых вод рассчитан (Приложение 2) и составляет:

Инв.№ подл.	Подпись и дата	Взам. Инв. №	Инв. № дубл.	подпись и дата
-------------	----------------	--------------	--------------	----------------

изм	лист	№док.	подпись	дата	1867.025.ИИ.0/0.1295-ПОС	Лист
						21

$$Q=132,0 \text{ м}^3/\text{сутки}$$

Принимаем водоотливной насос типа «С-245» со следующими техническими характеристиками:

Подача, м³/час – 100- q (производительность насоса)

$$T= Q/ q= 132,0/100=1,32 \text{ ч.}$$

Определяем количество часов необходимое на водоотлив на период строительства газопровода.

$T_v=T_{\text{стр.}} \times T$, где $T_{\text{стр.}}$ - 0,9 мес. или 27 дней (продолжительность строительства по ПОС на участках, где требуется водоотлив).

$$T_v= 1,32 \times 27=35,64 \text{ маш/час.}$$

Необходимое количество насосов принимаем 1 шт.

Водоотлив производить в соответствии с «Технологическими картами основных строительного-монтажных работ по сооружению газопроводов в сельской местности» Саратовского института ГИПРОНИИГАЗ ГП «Росстройгазификация», 1993 г.

Для отвода грунтовых вод по всей длине трассы газопровода принят водоотливной насос типа «С-245».

Сточные воды в процессе откачки планируется собирать в герметичные емкости и вывозить на местные очистные сооружения

2.2.3 Крепление стенок траншеи и котлованов.

При рытье выемок, имеющих глубину большую, чем: в особо плотных грунтах - 2 м; в глинистых грунтах -1,5 м; в супесчаных и суглинистых грунтах -1,25 м; в насыпных песчаных и гравийных грунтах - 1 м., во избежание обрушения грунта следует ставить крепления, которые должны быть устроены прочно и правильно. Вертикальные стойки креплений устанавливаются на расстоянии не более 1,5 м одна от другой.

При отсутствии инвентарных крепежных деталей для крепления котлованов и траншей глубиной до 8 м нужно применять доски толщиной не менее 5 см, закладываемые за вертикальные стойки вплотную к грунту (табл.6).

Таблица 6

Грунтовые условия	Виды креплений
Грунты нормальной влажности за исключением сыпучих.	Горизонтальное крепление с прозорами через одну доску.
Грунты повышенной влажности и сыпучие.	Сплошное вертикальное или горизонтальное крепление.
Грунты всех видов при сильном притоке грунтовых вод.	Шпунтовое ограждение в пределах горизонта грунтовых вод с забивкой на глубину не менее 0,75 м в водонепроницаемый грунт.

Стойки следует укреплять распорами, анкерными схватками или подкосами. Расстояние между поперечными распорами по вертикали должно быть не более 1 м.

Распорки надо ставить горизонтально и под каждым распором с обеих сторон прибавить бобышки.

При невозможности установки распоров в широких траншеях и котлованах крепления можно ставить с подкосами или анкерами. Анкерные крепления следует устанавливать в тех случаях, когда распоры мешают работе, внутри траншеи.

Инв.№ подл.	Подпись и дата	Взам. Инв. №	Инв. № дубл.	подпись и дата

При рытье траншей и котлованов необходимо по мере углубления в грунт наращивать крепления через каждые 0,5 м.

При механизированном рытье траншей и котлованов малой глубины (2-3 м), а иногда и при большой глубине следует применять инвентарные крепления, которые особенно необходимы при рытье траншеи канавокопателями, когда постановка их возможна только сверху.

Инвентарные крепления НИИОМТП применяют для крепления траншей шириной до 2 м и глубиной до 4 м. Крепления можно наращивать снизу, что позволяет применять их при рытье траншей различной глубины. Крепить траншею следует в определенной последовательности: сначала при помощи крана опустить в траншею рамы и щиты с обеих сторон траншеи, а затем под защитой уже установленного крепления рабочие, спустившись в траншею, раздвигают поперечины-распорки.

Простейшим видом инвентарных креплений являются деревянные щиты с металлическими распорками. Инвентарные щиты опускают и устанавливают по обе стороны траншеи, сверху закрепляют металлическими раздвижными распорками, а внизу углубляют заостренными концами стоек в грунт. После этого рабочие опускаются в траншею и устанавливают инвентарные крепления.

Крепление стенок при рытье траншеи следует производить вслед за разработкой котлована на расстоянии не менее 10м от экскаватора. Крепление, как правило, должно быть инвентарного типа.

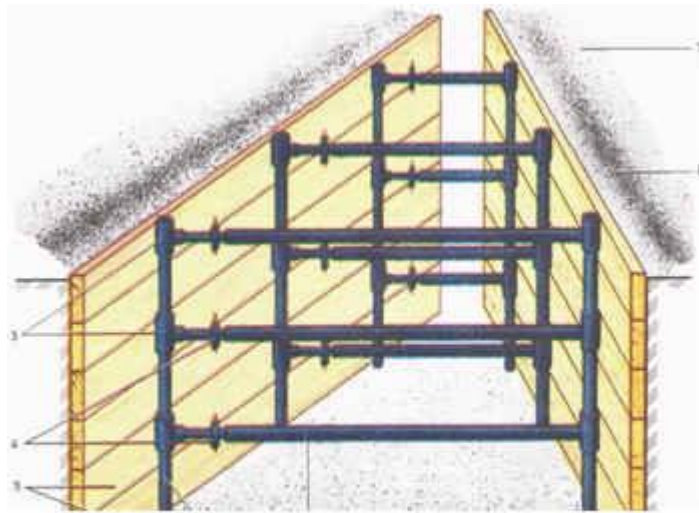
При установке креплений верхняя часть их должна выступать над бровкой выемки не менее чем 15см.

Устанавливать крепления необходимо в направлении сверху вниз по мере разработки выемки на глубину не более 0,5м.

Разборку креплений следует производить в направлении снизу вверх по мере обратной засыпки выемки.

Площадь одновременно используемых креплений рассчитывается из 2 захваток по 100 м. Таким образом, она составит $S=200*1,71*2=684 \text{ м}^2$

Марка инвентарных креплений определяется подрядчиком. Конструкция креплений представлена ниже.



Инвентарное железное крепление системы ЦНИИОМТП

- 1 — трубчатая стойка; 2 — распорка; 3 — муфта; 4 — разводной винт; 5 — доски огораживания;
6 — дно траншеи; 7 — грунт из траншеи; 8 — бровка траншеи

Согласно РДС 82-201-96 п.5.4 оборачиваемость элементов инвентарного крепления щитами составляет 5% и 10% отходов.

Инв.№ подл.	Подпись и дата	Взам. Инв. №	Инв. № дубл.	подпись и дата

изм	лист	№док.	подпись	дата

1867.025.ИИ.0/0.1295-ПОС

2.2.4 Монтаж подземного газопровода из полиэтиленовых труб

При прокладке наружных газопроводов необходимо выполнять требования СП 42-102, СП 42-103.

Прокладку газопровода предусматривается осуществить в соответствии с чертежами рабочего проекта из полиэтиленовых труб.

Необходимо обеспечить сохранность полиэтиленовых труб и соединительных деталей из полиэтилена от механических повреждений, деформаций, попадания на них нефтепродуктов и жиров.

При подъемно-транспортных операциях и хранении полиэтиленовых труб и соединительных деталей из полиэтилена соблюдается следующие условия:

- в период монтажа хранение труб и деталей из полиэтилена на открытом воздухе не должно превышать 15-ти суток;
- перемещение труб требует особого внимания, с целью избегания царапин;
- из первоначальной упаковки или ящика трубы и фитинги следует вынимать непосредственно при их использовании;
- во избежание загрязнения внутренних поверхностей полиэтиленовых труб пробки с их концов следует снимать только перед укладкой. После прокладки на концы полиэтиленовых труб должны быть установлены инвентарные пробки;
- срок хранения полиэтиленовых труб 2 года, а полиэтиленовых соединений и неразъемных соединений сталь-полиэтилен 4 года.

Транспортировка, погрузка и разгрузка труб производится при температуре наружного воздуха не ниже минус 15⁰С.

При транспортировке следует избегать изгиба трубы, особенно осторожно следует обращаться с трубами и деталями при низких температурах.

Трубы можно транспортировать любым видом транспорта с закрытым и открытым кузовом, с креплением по ГОСТ 21650 .

При выполнении погрузочно-разгрузочных операций не допускается перемещение труб волоком, сбрасывать трубы и детали с транспортных средств запрещается.

Для погрузочно-разгрузочных работ рекомендуется использовать автомобильные краны. В качестве строповочных средств использовать текстильные канаты.

В месте, отведенном для складирования материалов, с целью предотвращения труб от раскатывания можно использовать упоры-ограждения, сборно-разборные стеллажи и др.

Полиэтиленовые трубы диаметром до 110 мм на объект поставляются бухтами по 225,0 м.

Трубы выпускаются заводом АО «Газпром ГР ЛО».

Место сварки необходимо защищать от атмосферных осадков, ветра, пыли и песка, а в летнее время и от интенсивного солнечного излучения. Для этого предусматривается установить палатку сварщика, которая эффективно защищает рабочие места сварщиков от атмосферных осадков, ветра, солнца и низких/высоких температур при сварке, ремонте и изолировке труб различных диаметров. Используется при организации сварочных, зачистных и изоляционных работ при строительстве и ремонте газопроводов в различных климатических зонах при температуре воздуха от -60⁰С до +50⁰С. Палатка состоит из складного разборного каркаса, выполненного из конструкционной или нержавеющей стали и тента, выполненного из плотной маслостойкой ткани (100%-хлопок) с огнеупорной пропиткой «PROBAN». Верхний свод палатки изготовлен из светопропускающей морозостойчивой тентовой ткани, что позволяет работать в палатке в светлое время суток без применения дополнительного освещения. Высота тента регулируется по месту. Рукава палатки затягиваются шнуром в соответствии с диаметром трубы. В случае неровности грунта высота опор регулируется по высоте. С обеих боковин в верхней части имеются окна для вытяжки сварочных газов. Сами боковины тента с обеих сторон отстегиваются. Летом, в жаркую погоду, с подветренной стороны можно полностью отстегивать бок с целью лучшей вентиляции. Легко собирается из упаковки при помощи 2-3 человек в течение 10-15 минут. Затем, в собранном виде, ставится вручную на трубу, раскладывается и крепится к трубе двумя стяжными устройствами. (Возможна установка

Инв.№ подл.	Подпись и дата	Взам. Инв. №	Инв. № дубл.	подпись и дата
-------------	----------------	--------------	--------------	----------------

изм	лист	№док.	подпись	дата	1867.025.ИИ.0/0.1295-ПОС

Лист
24

подъемной техникой). Для переноса палатки на новый участок работы достаточно ослабить и снять стяжки, расстегнуть рукава, свернуть укрытие и перенести его на нужное место, не снимая тента. Процедура перестановки на новый стык занимает 5 минут.

Сварочные работы (полиэтиленовые трубы) должны производиться при температуре воздуха от -15°C до $+45^{\circ}\text{C}$ на сварочном аппарате типа «Ondine», «Ласка» и др. Параметры сварки встык нагретым инструментом должны приниматься в соответствии с требованиями СП 42-103-2003.

Соединение полиэтиленовых труб между собой и соединение с полиэтиленовыми фитингами осуществляется муфтами с закладными нагревательными элементами фирмы «FRIATEC AG» (Германия).

Укладка в траншею газопроводов производится, как правило, после окончания процесса сварки и охлаждения соединения, а также демонтажа сварочной техники. Перед укладкой трубы подвергаются тщательному осмотру с целью обнаружения трещин, подрезов, рисков и других механических повреждений. Работы по укладке трубопроводов ведут при температуре не ниже минус 15°C и не выше плюс 45°C . При укладке газопровода при более низкой температуре воздуха необходимо организовать их подогрев.

Опускать плети труб в траншею следует плавно с помощью пеньковых канатов, брезентовых полотенец или других приспособлений, которые должны располагаться на расстоянии 10-20м друг от друга. Расстояние это зависит от массы плети газопровода.

Во избежание падения плети в траншею необходимо применять временные перемышки через траншею под укладываемый газопровод. Перемышками могут служить обрезки полиэтиленовых труб, деревянные бруски, доски и т.д.

Устанавливать перемышки на расстоянии, обеспечивающем плавную укладку плети в траншею. Сваренные трубы должны опираться на перемышку по центру, чтобы избежать излома в месте сваренного стыка.

Укладка трубопроводов в траншею производится без резких перегибов. Не допускается сбрасывание плети на дно траншеи или ее перемещение волоком по бровке или дну траншеи.

После укладки газопровода должны быть проверены:

- проектная глубина, уклон и прилегание газопровода ко дну траншеи на всем его протяжении;
- фактические расстояния между газопроводом и стенками траншеи, пересекаемыми им сооружениями и их соответствие проектным расстояниям.

Правильность укладки газопровода следует проверять путем нивелировки всех узловых точек уложенного газопровода и мест его пересечения с подземными сооружениями.

Во время производства работ все участки газопровода в местах временных разрывов должны закрываться деревянными конусными заглушками, которые препятствуют попаданию в трубы посторонних предметов, воды или грунта.

Соединение полиэтиленовых труб со стальными осуществляется, как правило, с помощью неразъемных соединений «полиэтилен-сталь», который выпускает завод АО «Газпром ГР ЛО».

Изоляция стального участка перехода полиэтилен-сталь, а также выходы газопровода из земли предусматривается антикоррозийной изоляционной лентой «Денсо» по покрытию праймером. Сверху производится обмотка оберточной пленкой от механических повреждений.

На трассу трубы вывозят непосредственно перед монтажом газопровода. Число раскладываемых вдоль траншеи труб для сварки в плети определяется, как правило, сменной выработкой.

Повороты линейной части газопровода в горизонтальной плоскости выполняются с использованием литых отводов из полиэтилена заводского изготовления.

В местах открытой прокладки полиэтиленового газопровода предусмотреть укладку на расстоянии 0,2 м от верха трубопровода полиэтиленовой сигнальной ленты желтого цвета шириной не менее 0,2 м с несмываемой надписью «Осторожно! ГАЗ» (ТУ 2245-028-00203536).

Обозначение трассы газопровода следует предусматривать путем установки опознавательных знаков (СП 42-101-2003).

Инв.№ подл.	Подпись и дата	Взам. Инв. №	Инв. № дубл.	подпись и дата

					1867.025.ИИ.0/0.1295-ПОС
изм	лист	№док.	подпись	дата	

Лист
25

При укладке и монтаже газопровода руководствоваться СНиП 42-01-2002. Строительство газопроводов должно вестись в соответствии с Альбомом технологических карт, разработанных ГипроНИИГаз.

2.2.5 Монтаж газопровода из стальных труб (СОИ в т.ч)

Прокладку газопроводов предусматривается осуществить в соответствии с чертежами рабочего проекта.

Для стальных участков газопровода применяются трубы стальные электросварные прямошовные группы В по ГОСТ 10704-91. Соединение труб на сварке. Для соединения стальных газопроводов применяют электродуговую сварку. Концы труб на длине не менее 10 мм зачищают с внутренней и наружной сторон до металлического блеска специальными шлифовальными кругами или круглыми металлическими щетками.

Для удобства сборки стыков под дуговую сварку производят при помощи центраторов, а при их отсутствии – прихваткой. Для сварки стальных газопроводов применяют электроды Э-42, Э-42А и др. Влажность покрытия электродов не должна превышать 0,5%. Более влажные электроды прокаливают.

Операционный контроль в процессе сборки и сварки газопроводов следует производить в соответствии со СНиП 42-01-2002.

Оборудование, соединительные части и детали газопроводов следует устанавливать в соответствии с проектом, инструкциями заводов изготовителей и требованиями нормативных документов. Сварка труб газопровода выполняется на бровке траншеи. Стыки подлежат физическими методами контроля.

Контроль качества сварки начинают с контроля применяемых материалов (электродов, сварочной проволоки, флюса и др.). Контролируют качество сборки, прихватки, наложения сварных швов; сварные швы проверяют внешним осмотром, физическими методами (неразрушающими) контроля, проведением механических (разрушающих) испытаний образцов из контрольных стыков.

О результатах проверки стальных стыков лаборатория строительно-монтажной организации дает справку соответствующей формы. Составляется схема сварных стыков газопровода.

Контроль сварных стыков произвести в соответствии с СНиП 42-01-2002г.

Стальные участки неразъемных соединений полиэтилен-сталь, а также места стальные гусаки (выходы из земли) должны покрываться изоляцией газопровода «весьма усиленного» типа в соответствии с ГОСТ 9.602-2005 (ЕСЗКС).

Выходы из земли СОИ-2 засыпаются песком с послойным уплотнением в радиусе 0,5м.

2.2.6 Восстановительные работы

Предоставленные во временное пользование земельные участки после окончания строительства газопровода должны быть восстановлены в т.ч газоны.

В связи с активным использованием во время строительства дорог поселка с щебеночным покрытием, предусмотреть восстановление дорог по всей длине параллельно газопроводу.

При производстве работ, существующая грунтовая дорога частично попадает в строительную полосу. Необходимо предусмотреть восстановление нарушенных грунтовых дорог послойным уплотнением катками.

Все объемы работ приведены в Приложении 1.

Инв.№ подл.	Подпись и дата	Взам. Инв. №	Инв. № дубл.	подпись и дата

					1867.025.ИИ.0/0.1295-ПОС
изм	лист	№док.	подпись	дата	

Лист
26

2.2.7 Прокладка газопровода бестраншейным способом

Прокладка газопровода методом ННБ ПЭ100ГАЗ SDR11-160x14,6 :

ПК3+77,5 - ПК4+86,0 L =108,5м
 1ПК5+53,0 - 1ПК6+34,5 L =81,5м
 1ПК35+38,0 - 1ПК35+70,5 L =32,5м
 1ПК43+16,5 - 1ПК45 L =183,5м
 1ПК48+72,0 - 1ПК49+36,0 L =64,0
 1ПК58+84,5 - 1ПК58 L =12,5м
 3ПК8+33,0 - 3ПК8+66,0 L =33,0м
 3ПК10+33,0 - 3ПК10+67,5 L =34,5м
 3ПК12+7,0 - 3ПК13+74,0 L =167,0м
 3ПК13+77,0 - 3ПК15+24,5 L = 147,5 м
 3ПК15+27,5 - 3ПК16+76,0 L =148,5

ННБ
L=1013,0м

Прокладка газопровода методом ННБ ПЭ100ГАЗ SDR11-63x5,8 :

2ПК6+71,5 - 2ПК7+12,0 L =40,5м

ВСЕНО ННБ 1053,5 м

Отключающие устройства:

Кран ПЭ-ВП КНР : ПК0+2,0; 1ПК5+48,5 ; 2ПК0+1,5;

Общая часть

Способ бестраншейной прокладки газопроводов рекомендуется к применению:

- при прокладке газопроводов через препятствия – реки, водоемы, овраги, автомобильные или железные дороги, улицы, парки, леса и т.д;
- при прокладке газопроводов внутри жилых кварталов;
- при пересечении подземных коммуникаций;
- при необходимости прокладывать заглубленные газопроводы.

Данным проектом предусматривается закрытый способ прокладки установкой «Навигатор» на участках трассы:

Переход

При прокладке газопровода способом горизонтального направленного бурения применяются бурильные установки Vermeer Navigator на гусеничном ходу, снабженные силовыми агрегатами, резервуарами и насосами подачи бурового раствора.

До начала строительства необходимо уточнить на местности проектное положение газопровода, выполнить разбивку перехода и оформить актом приемки.

Трассу согласовать с представителями эксплуатационных организаций, чьи инженерные коммуникации попадают в зону работ, с обязательным вызовом представителя на место производства работ. Выполнить шурфование, в местах предполагаемых пересечений с инженерными сетями, для уточнения их горизонтального и глубинного расположения. Окончание работ оформить актом на скрытые работы.

Строительство газопровода способом горизонтального направленного бурения должны выполнять специализированные организации, имеющие необходимое оборудование и соответствующую лицензию.

Работы по бурению рекомендуется выполнять при положительных температурах окружающего воздуха.

Основными рабочими операциями в процессе сооружения закрытого перехода установкой «Navigator» являются:

планировка рабочих площадок, отрывка котлованов и зумпфов;

монтаж буровой установки и технологической оснастки;

- бурение пилотной скважины вращающейся буровой головкой с закрепленным на ней резцом прямым ходом;

Инв.№ подл.	Подпись и дата	Взам. Инв. №	Инв. № дубл.	подпись и дата
-------------	----------------	--------------	--------------	----------------

изм	лист	№ док.	подпись	дата	1867.025.ИИ.0/0.1295-ПОС	Лист
						27

- расширение бурового канала вращающимся расширителем до нужного диаметра (бурение обратным ходом);

- протаскивание полиэтиленовой трубы;

- демонтаж буровой установки и технологической оснастки.

При сооружении проколов методом бурения грунт деформации не подвергается, а разрушается по забою с одновременным его выносом в рабочий котлован при помощи шнеков и промывочной жидкости, деформации насыпи не происходит.

Прокладка полиэтиленового газопровода осуществляется установкой «Навигатор», формирующей криволинейную скважину любой заданной конфигурации в горизонтальной и вертикальной плоскости.

Перед началом работ производится замер трассы для определения количества штанг для бурения.

В процессе подготовительных работ необходимо осуществлять входной контроль труб и соединительных деталей газопровода, наличие сертификатов.

Монтаж буровой установки и технологической оснастки

Доставленные грузовым автотранспортом узлы буровой установки и технической оснастки разгружаются с помощью автокрана КС-2537А на подготовленной площадке.

Буровая установка устанавливается в точке забуривания и закрепляется при помощи анкерных стоек. Крепление станка должно полностью исключать его смещение под воздействием осевых нагрузок и крутящих моментов.

При работе на бурильной установке существует опасность поражения электрическим током.

Бурильную установку следует заземлять до установки анкерных якорей. При установке заземляющих штырей и анкерных якорей необходимо пользоваться диэлектрическими перчатками и резиновыми сапогами.

Кабель заземления присоединяется к прочному болту на корпусе прибора. Штырь заземления вбивается в землю на расстоянии 1.5-2,0 м в правом от машины углу на глубину около 30см.

После монтажа оборудования и технологической оснастки осуществляется подключение к системе стационарного энергоснабжения или дизельной электростанции типа SDMO SD 6000 и производится проверка работы установки.

Управление буровым снарядом и определение его местонахождения осуществляется управляющим компьютером с пульта установки. Кроме того, для прокладки трубопроводов необходимы: набор буровых штанг; буровая головка для прокладки пилотной скважины с укрепленным на ней резцом (ножом); расширители различных типов для выполнения обратного расширения бурового канала; вертлюги и т.д.

Сооружение скважины для прокладки трубопровода

Сооружение скважины для прокладки газопровода выполняется буровой установкой Navigator. Тип установки определяется согласно диаметру бурового канала и длине бурения.

Диаметр бурового канала для протаскивания стального газопровода определяется проектом и зависит от возможностей бурильной установки, применяемого оборудования, длины и диаметра прокладываемого газопровода.

Соотношения диаметра бурового канала, диаметра трубы и длины газопровода из полиэтиленовых труб приведены в таблице 7:

Таблица 7

Длина газопровода	Диаметр бурового канала
Меньше 50 м	≥1,2 диаметра трубы
50 - 100 м	≥ 1,3 » »
100 - 300 м	≥ 1,4 » »
Более 300 м	≥ 1,5 » »

Инв.№ подл.	Подпись и дата	Взам. Инв. №	Инв. № дубл.	подпись и дата
-------------	----------------	--------------	--------------	----------------

изм	лист	№док.	подпись	дата	1867.025.ИИ.0/0.1295-ПОС	Лист
						28

Технология проходки скважины предусматривает следующую очередность работ:

- бурение пилотной скважины прямым ходом до выхода бурового инструмента в приемный котлован;
- расширение скважины буром-расширителем дои обратным ходом;

Количество расширений и диаметр зависит от проектируемого газопровода.

Согласно СП 42-101-2003 пункт 10.128 обязательным условием бурения является применение бурового раствора. Буровой раствор представляет собой водную суспензию бентонита и химических добавок. Состав бурового раствора выбирается в зависимости от типа грунтов. Анализ грунтов для определения количественного и качественного состава бурового раствора, технология его приготовления и очистки, методики определения качества воды, бетонитовых порошков, химических добавок, следует выполнять согласно требованиям ведомственных норм.

Для приготовления бурового раствора используется буровая суспензия на основе бентонита, бетонитового загустителя или бурового концентрата. Для получения качественной суспензии используется чистая вода.

Для улучшения качества буровой смеси и ее рабочих параметров предусматривается использование добавок.

Приготовление смеси производится в отдельно стоящих резервуарах для бентонита и воды (водовоз).

Готовая буровая смесь в процессе производства работ подается по системе гидрошлангов к насосу, находящемуся на установке, и под давлением транспортируется по буровым штангам к буровой головке.

Обязательным условие бурения является применение бурового раствора в течение всего процесса бурения.

Основными функциями бурового раствора являются:

- охлаждение и смазка режущего инструмента и штанг;
- удаление грунта из буровой скважины;
- формирование прочных стенок пилотной скважины (бурового канала);
- создание избыточного давления внутри пилотной скважины (бурового канала) и тем самым предотвращение просачивания грунтовых вод в буровой раствор;
- стабилизация буровой скважины, предотвращающая ее обвал от давления окружающего грунта.

Прокладка плети газопровода

Прокладка газопровода (футляра), включает в себя доставку грузовым автотранспортом отдельных звеньев труб (или бухту трубы длиной согласно проекту), загрузку с помощью автокрана. При этом сборка секций может осуществляться как в траншее, отрытой на всю длину плети на требуемую глубину по оси скважины, начиная от заднего борта приемного котлована, куда затем опускается собранная плеть, так и на бровке траншеи, если позволяют условия.

В случае стесненных условий прокладка газопровода может осуществляться путем заталкивания из рабочего котлована и сваривания в нем отдельных звеньев трубы длиной по 3 метра каждое. Это решение определяется на стадии разработки ППР.

При прокладке полиэтиленовых газопроводов сварку следует выполнять при помощи муфт с закладными нагревателями или встык нагретым инструментом согласно требованиям СП 42-103-2003.

Торец передней секции футляра выполняется коническим, и к нему крепится конец тягового каната, проложенного в скважине. По завершению протаскивания, конический конец футляра обрезается, образуя требуемое сквозное отверстие в насыпи.

Весь комплект работ по бестраншейной прокладке полиэтиленовых трубопроводов должен осуществляться с соблюдением требований СП 42-103-2003, СП 42-101-2003 ,в соответствии с «Технологическими картами по бестраншейной прокладке полиэтиленовых трубопроводов методом горизонтального направленного бурения», г.Саратов 2001г., и Проектом производства работ.

Инв.№ подл.	Подпись и дата	Взам. Инв. №	Инв. № дубл.	подпись и дата
-------------	----------------	--------------	--------------	----------------

изм	лист	№док.	подпись	дата	1867.025.ИИ.0/0.1295-ПОС	Лист
						29

Подготовленная плеть газопровода перед протаскиванием должна быть продута воздухом и испытана на герметичность согласно СНиП 42-01-2002.

После протаскивания газопровод должен быть повторно испытан на герметичность.

Третий раз переход испытывают вместе с основным газопроводом.

На одном из концов футляра предусматривается установка контрольной трубки.

Концы футляров должны быть заделаны гидроизоляционным материалом. (СНиП 42-01-2002 п.5.2.3).

Для защиты от механических повреждений контрольной трубки предусматривается установка ковра, на бетонном основании.

При отсутствии усовершенствованного дорожного покрытия необходимо выполнить отсыпку вокруг ковра, шириной не менее 0,7м с уклоном, исключающим проникновение поверхностных вод в грунт .

Обязательный пооперационный контроль заключается в систематическом наблюдении и проверке выполняемых работ на соответствие требованиям нормативной и проектной документации.

После окончания строительно-монтажных работ по переходу оформляется протокол бурения и карта бурения, производится сдача газопровода приемочной комиссии.

На границах прокладки газопровода способом горизонтального направленного бурения устанавливаются опознавательные знаки.

На сооружения перехода методом наклонно-направленного бурения должен быть разработан проект производства работ (ППР).

Правила техники безопасности

В ходе выполнении работ ответственным за соблюдение техники безопасности является мастер, на которого возлагается:

- инструктаж рабочих непосредственно на рабочем месте о безопасных методах и приемах выполнения работ, с соответствующей записью в журнале инструктажа;
- организация обеспечения чистоты и порядка на рабочих местах, проходах;
- исключение возможного присутствия посторонних лиц на территории участка производства работ и на рабочих местах.

Запрещается передавать управление и обслуживание установкой лицам, не имеющим на это право.

Рабочие, связанные с управлением и обслуживанием установки, обязаны пользоваться индивидуальными средствами защиты: предохранительными поясами, касками, перчатками, диэлектрическими перчатками, спец.одеждой и спец.обувью.

Перед включением агрегатов установки в работу, включающий должен убедиться в отсутствии людей в опасной зоне и дать предупредительный сигнал, известный всем работающим. Ручной инструмент должен содержаться в исправном состоянии.

Котлованы должны быть ограждены. Выставлены предупреждающие и запрещающие знаки.

Участок работ, рабочие места, проезды и подходы к ним в темное время суток должны быть освещены в соответствии с ГОСТ 12.1.046-85.

Складирование материалов, бурового инструмента должны производиться за пределами призмы обрушения грунта выемки (котлована, траншеи).

Эксплуатацию строительных машин и грузоподъемных машин (автокрана, бульдозера, механизмов и средств малой механизации), включая техническое обслуживание, следует осуществлять в соответствии с требованиями ГОСТ 12.3.033-84 «Система стандартов безопасности труда. Строительные машины. Общие требования безопасности при эксплуатации».

Оставлять без надзора машины с работающим двигателем не допускается.

Проекты производства работ (ППР) должны быть согласованы генеральным подрядчиком и организациями, в ведении которых находится эксплуатация данной дороги.

Приступать к работе по несогласованным ППР перехода категорически запрещается.

Инв.№ подл.	Подпись и дата	Взам. Инв. №	Инв. № дубл.	подпись и дата
-------------	----------------	--------------	--------------	----------------

изм	лист	№док.	подпись	дата	1867.025.ИИ.0/0.1295-ПОС	Лист
						30

При прокладке подземного газопровода через автомобильную дорогу на время производства работ ПОС рекомендуется установка временных дорожных знаков согласно ГОСТ 23457-86 «Технические средства организации дорожного движения»:

- 1.23 «Дорожные работы» - 2 шт.;
- 3.27 «Остановка запрещена» с табл.7.2.1 «Зона действия» - 2 шт.;
- 3.24 «Ограничение максимальной скорости, 40 км» - 2 шт.;
- 3.31 «Конец всех ограничений» - 2 шт.;
- 1.18.2 «Сужение дороги» - 2 шт.

При разработке ППР предусмотреть расстановку дорожных знаков и получить согласование с ГИБДД.

2.2.8 Описание транспортной схемы

Для прохождения строительной техники, а также доставки материально-технических ресурсов к месту проведения строительно-монтажных работ используются существующие дороги и вдольтрассовый проезд. Движение автотранспорта и монтажного крана для разгрузки полиэтиленовых и стальных труб предусмотреть по существующим проездам, при необходимости вдоль трассы газопровода устроить временную профилированную дорогу. Каждое место разработки должно ограждаться защитными ограждениями установленного образца, а расположенное на транспортных и пешеходных путях, кроме того, оборудоваться красными габаритными фонарями, соответствующими временными дорожными знаками и информационными щитами с обозначениями направлений объезда и обхода, согласованными с ГИБДД. Для обеспечения безопасного движения строительной техники на линейном объекте в период строительства устанавливаются предупредительные знаки и знаки ГИБДД с указанием схемы объезда.

Доставка материально-технических ресурсов на объект производится непосредственно с базы подрядчика. На этапе проектирования подрядчик не определен. К участкам работ материалы подвозятся по существующим внутрипоселковым дорогам. Местная улично-дорожная сеть имеет достаточное разветвление для обеспечения участков работ материальными ресурсами. После окончания строительно-монтажных работ временные дорожные знаки должны быть немедленно демонтированы. Доставлять трубы и секции на трассу необходимо непосредственно перед производством монтажных работ, во избежание их повреждения посторонними лицами.

2.2.9 Мероприятия по безопасности дорожного движения

Производство работ по прокладке газопровода при параллельном следовании (за полосой отвода) и пересечении автодорог методом ННБ не связано с временным ограничением или временным прекращением дорожного движения. При строительстве газопровода нахождение на проезжей части (и/или) обочине автомобильной дороги строительной техники и рабочих запрещается. Подъезд автотранспорта к участкам производства работ предусматривается с временных съездов и с существующих автомобильных дорог.

При выезде на автодорогу ПОС предусматривает установку временных пунктов мойки колес (ПМК). Размещение пунктов мойки колес предусмотрено за пределами полосы отвода автомобильных дорог. Расстояние от мест установки ПМК до автодорог составляет 6,0-9,0 метров. Места съездов и ПМК см. ПОС, План полосы отвода. Выезд (заезд) строительной техники с автомобильных дорог в местах не предусмотренных ПОС запрещается.

Организация движения и ограждение мест производства работ должна выполняться в соответствии с инструкцией ВСН 37-84.

На границах участка строительно-монтажных работ следует установить информационные щиты, на которых указывают организацию, Ф.И.О. лица, руководящего работами, и номер его служебного телефона.

Ежедневно перед началом строительно-монтажных работ необходимо проверить наличие технических средств, предусмотренных схемой и при необходимости заменить пришедшие в негодность или установить отсутствующие.

Инв.№ подл.	Подпись и дата	Взам. Инв. №	Инв. № дубл.	подпись и дата
-------------	----------------	--------------	--------------	----------------

изм	лист	№док.	подпись	дата	1867.025.ИИ.0/0.1295-ПОС

Лист
31

ПОС предусматривает все строительные работы по прокладке газопровода производить в границах полосы отведенной под строительство.

Осуществляется предварительное оповещение населения в средствах массовой информации о выполнении строительных работ, в том числе в дошкольных и школьных учреждениях.

При выполнении работ вблизи выходов из административно-производственных и жилых зданий организуется обход опасных зон работы механизмов по отмостке здания. Для предупреждения выходящих из здания у подъезда выставляется барьерное ограждение и дежурный сигнарист.

На период строительства разработать раздел организации дорожного движения и согласовать с ГИБДД.

Подъезд автотранспорта к участкам производства работ с существующих автомобильных дорог общего пользования местного значения.

Проектом предусматривается установка в местах перехода через траншеи переходных мостиков шириной не менее 1 м, огражденных с обеих сторон перилами высотой не менее 1,1 м, со сплошной обшивкой внизу на высоту 0,15 м и с дополнительной ограждающей планкой на высоте 0,5 м от настила. Количество и места установки переходных мостиков определяются подрядчиком.

Проектом предусматривается установка в пределах населенного пункта защитных ограждений в соответствии с ГОСТ 23407-78 в местах производства работ (траншеи, котлованы и т.д.), в том числе по дорогам населенного пункта. Высота ограждения - не менее 1,2 м.

Скорость движения транспорта вблизи мест производства работ не должна превышать на прямых участках - 10 км/ч, а на поворотах - 5 км/ч.

Ежедневно перед началом строительно-монтажных работ необходимо проверить наличие технических средств и при необходимости заменить пришедшие в негодность или установить отсутствующие.

2.2.9 Организация погрузочно-разгрузочных работ

Погрузочно-разгрузочные работы должны производиться, как правило, механизированным способом, согласно требованиям СНиП 12.03-2001 и Правил безопасности. При выполнении погрузочно-разгрузочных работ, связанных с использованием средств автомобильного транспорта, следует, кроме того, соблюдать Правил техники безопасности для предприятий автомобильного транспорта.

Грузоподъемные машины, грузозахватные устройства, применяемые при выполнении погрузочно-разгрузочных работ, должны удовлетворять требованиям государственных стандартов или технических условий на них.

Способы строповки должны исключать возможность падения или скольжения застропленного груза.

Опускать груз разрешается лишь на предназначенное для этого место, где исключается возможность падения, опрокидывания или сползания устанавливаемого груза. На место укладки труб должны быть уложены соответствующей прочности прокладки.

На участке, где ведутся погрузочно-разгрузочные работы, не допускается выполнение других работ и нахождение посторонних лиц.

Транспортировка, погрузка и разгрузка полиэтиленовых труб производится при температуре наружного воздуха не ниже минус 150С.

При транспортировке следует избегать изгиба трубы, особенно осторожно следует обращаться с трубами и деталями при низких температурах.

Трубы можно транспортировать любым видом транспорта с закрытым и открытым кузовом, с креплением по ГОСТ 21650 .

При выполнении погрузочно-разгрузочных операций полиэтиленовых труб не допускается перемещение труб волоком, сбрасывание трубы и деталей с транспортных средств. Для

Инв.№ подл.	Подпись и дата	Взам. Инв. №	Инв. № дубл.	подпись и дата
-------------	----------------	--------------	--------------	----------------

изм	лист	№док.	подпись	дата	1867.025.ИИ.0/0.1295-ПОС

Лист
32

погрузочно-разгрузочных работ рекомендуется использовать автомобильный кран. В качестве строповочных средств - использовать текстильные канаты.

2.2.10. Совмещение строительных, монтажных и специальных строительных работ.

Одновременное выполнение на строительной площадке монтажных, строительных и специальных строительных работ (при обеспечении фронтов работ) допускается в соответствии с календарным графиком производства работ, разрабатываемым генподрядной организацией и согласованным со всеми участниками строительства. При этом на участке или захватке, где ведутся монтажные работы, не допускается выполнение других работ и нахождение людей под монтируемыми трубопроводами до укладки их в проектное положение. Ответственность за соблюдением графика совмещенных работ лежит на генподрядчике.

2.2.11. Рекомендации по производству основных видов работ в зимних условиях.

При производстве работ в зимнее время необходимо руководствоваться действующими техническими условиями и инструкциями на производство работ в зимнее время и специальными указаниями проекта. В зимнее время следует выполнять только те земляные работы, производство которых технически и экономически оправдано. При этом котлованы и траншеи, разработанные в зимних условиях, надлежит предохранять от промерзания грунта, в основном путем недобора грунта или укрытия утеплителем. Снятие укрытия (утеплителя) и доработка грунта до проектной отметки ведется вручную непосредственно перед укладкой трубопроводов. Обратную засыпку следует вести талым грунтом, не допуская промораживание основания траншеи. Подъездные пути, пешеходные дорожки на территории строительной площадки необходимо регулярно очищать от снега и наледи.

2.2.12 Технологические решения по сносу зеленых насаждений.

Отходы сучьев, ветвей вершинок от лесоразработок

Отходы корчевания пней

Стволы срубленных деревьев подлежат разделке и реализации по стоимости дров.

Количество образования древесных отходов рассчитано на основании данных о количестве сносимых зеленых насаждений и согласно справочным данным.

Объемы фитомассы деревьев, произрастающих в городских условиях, приведены на основании таблицы, разработанной кафедрой лесной таксации и лесоустройства СПб государственной Лесотехнической Академии.

Количество отходов сучьев, ветвей, вершинок от лесоразработок составит 0,128т/период (0,8 м³/период). Количество отходов древесины при корчевании пней составляет в среднем 20% от общего объема фитомассы срубаемых деревьев. Отходы от корчевания пней составляют: 0,214 т/период или 752м³/период.

Порода деревьев, кустарников и объектов благоустройства	Диаметр деревьев, возраст кустарников	Кол-во, подлежащее ее вырубке	Объем отходов ствола	Объем кроны	Плотность, ствол/крона	Количество образования стволов срубленных деревьев, подлежащих разделке и реализации по стоимости дров		Количество образования отхода	
						т/период	м ³ /период	т/период	м ³ /период
туя	16	10	0,37	0,1	0,318/0,16	1,177	3,7	0,160	1
береза	24	15	0,37	0,1	0,318/0,16	1,765	5,55	0,240	1,5

Инов.№ подл.	Подпись и дата	Взам. Инов. №	Инов. № дубл.	подпись и дата
--------------	----------------	---------------	---------------	----------------

Изм	лист	№ док.	подпись	дата	1867.025.ИИ.0/0.1295-ПОС	Лист
						33

ирга	16	65	0,04	0,01	0,318/0,16	0,827	2,6	0,104	0,65
клен	12	5	0,37	0,1	0,318/0,16	0,588	1,85	0,080	0,5
ива	24	75	0,37	0,1	0,318/0,16	8,825	27,75	1,200	7,5
вишня	12	10	0,04	0,01	0,318/0,16	0,127	0,4	0,016	0,1
шиповник	5 лет	100	0,37	0,1	0,318/0,16	11,766	37	1,600	10
черемуха	16	12	0,37	0,1	0,318/0,16	1,412	4,44	0,192	1,2
яблоня	16	2	0,04	0,01	0,318/0,16	0,025	0,08	0,003	0,02
пузыреплодник	7 лет	250	0,37	0,1	0,318/0,16	29,415	92,5	4,000	25
сирень	7 лет	20	0,37	0,1	0,318/0,16	2,353	7,4	0,320	2
шиповник	7 лет	70	0,04	0,01	0,318/0,16	0,890	2,8	0,112	0,7
вишня	12	7	0,37	0,1	0,318/0,16	0,824	2,59	0,112	0,7
сирень	7 лет	25	0,37	0,1	0,318/0,16	2,942	9,25	0,400	2,5
клен	16	10	0,04	0,01	0,318/0,16	0,127	0,4	0,016	0,1
береза повислая	24	8	0,37	0,1	0,318/0,16	0,941	2,96	0,128	0,8

Для переработки древесных и порубочных остатков в технологическую щепу использовать измельчитель "СОВА-У600"Э18,5. Измельченные остатки использовать на участке производства работ(для мульчирования почвы при проведении рекультивации).

В целях сохранения окружающего ландшафта после проведения строительных работ предусмотрены работы по измельчению порубочных остатков, а деловую древесину использовать для дальнейшей обработки и переработки. Эти работы производятся силами генподрядчика.

2.2.13 Устройство временной лежневой дороги

На заболоченных участках (1ПК29+35,0 – 158,0 м; 1ПК31+39,5 – 62,5 м; 3ПК33+2,0 – 51,0 м; 1ПК2+72,0 – 356,0 м) предусматривается устройство лежневой дороги шириной 3 метра для прохода техники. Лежневая дорога монтируется в соответствии с технологической картой «ТЕХНОЛОГИЧЕСКАЯ КАРТА НА УСТРОЙСТВО ЛЕЖНЕВОЙ ДОРОГИ ТИП VII ТК I-V-7.2»

Все элементы лежневки (колесоотбой, лаги, бревна настила) заготавливаются на месте прорубки просеки и подвозятся трелевочным трактором к месту устройства дороги.

Последовательно производится укладка продольных лаг - 6 м при перемещении лаг бульдозером. При укладке крайних продольных лаг через каждые 2,0 м их длины закладывается проволока 4-4,5 мм, 4,5 м для дальнейшего крепления колесоотбоев.

Методом наката по лагам при помощи бульдозера укладывается сплошной настил из бревен 4,5 м, чередуя верхний и нижний отрубы. Настил рихтуется и крепится ершами к лагам. Перед забивкой ершей просверливаются отверстия меньшего диаметра.

Затем укладываются колесоотбой. Подача к месту укладки производится бульдозером, колесоотбой выравниваются и крепятся к лагам проволокой.

Продольные лаги и колесоотбой укладываются вразбежку. Разметка осей укладки элементов производится при помощи рулетки. При укладке элементов лежневок рабочие пользуются баграми.

Ерши и поковки заготавливаются на заводе или в мастерских и завозятся к месту работы автотранспортом.

После укладки всей лежневки производятся отделочные работы - установка сигналов,

Инва.№ подл.	Подпись и дата	Взам. Инв. №	Инва. № дубл.	подпись и дата
--------------	----------------	--------------	---------------	----------------

Изм	лист	№док.	подпись	дата	1867.025.ИИ.0/0.1295-ПОС	Лист
						34

путевых знаков и указателей направлений разъездов. Все знаки изготавливаются в мастерских. Все работы по устройству лежневой дороги производятся звеном из 4 человек (без механизаторов).

2.2.14 Производство работ в охранной зоне ВЛ 0,4-200 кВ

Проектируемая трасса газопровода высокого давления 2 категории пересекает сети ВЛ 220кВ, владельцами которых является ПАО ФСК ЕЭС МЭС Северо-Запада.

ПАО ФСК ЕЭС МЭС Северо-Запада были выданы Технические условия № М7/7/1913 от 15.04.2021

Проектируемый газопровод высокого давления **пересекает** ВЛ 220кВ под прямым или близким к нему углом, в соответствии с ПУЭ. Расстояние по горизонтали от подземной части фундаментов опор до проектируемого газопровода более 10м.

В местах пересечений через газопровод предусмотрены постоянные проезды из железобетонных плит и установка информационных знаков .

Проектируемая трасса газопровода пересекает сети ВЛ, владельцами которых является филиал ПАО «Россети Ленэнерго» «Новолодожские электрические сети».

Филиалом ПАО «Россети Ленэнерго» «Новолодожские электрические сети» были выданы Технические условия.

При параллельной прокладке проектируемого газопровода и ВЛ обеспечено расстояние между охранными зонами не менее 1,0м.

Проектируемый газопровод **пересекает** ВЛ под прямым или близким к нему углом, в соответствии с ПУЭ.

В местах пересечений через газопровод предусмотрены постоянные проезды из железобетонных плит и установка информационных знаков. Также предусмотрена установка предупреждающих плакатов и информационных знаков на опорах ВЛ.

Выполнение работ в охранной зоне линии электропередачи, находящейся под напряжением, проводится с разрешения начальника участка строительной организации и под надзором наблюдающего из персонала организации, эксплуатирующей линию электропередачи.

Работа строительных машин в охранной зоне ЛЭП разрешается при наличии у машиниста наряда-допуска и при полностью снятом напряжении организацией, эксплуатирующей данную линию электропередачи.

При обоснованной невозможности снятия напряжения с воздушной линии электропередачи, работу строительных машин в охранной зоне линии электропередачи разрешается производить при условии выполнения следующих требований:

- при наличии письменного разрешения и акта - допуска эксплуатирующей организации на работы в данной зоне;
- при предварительной выдаче машинистам строительных машин и строителям наряда-допуска на основании приказа строительной организацией;
- при руководстве и непрерывном надзоре ответственного лица из числа инженерно-технических работников, имеющих группу по электробезопасности не ниже III, назначенного организацией, ведущей работы;
- при наличии у машинистов строительных машин не ниже II группы по электробезопасности согласно утвержденного списка;

Интв.№ подл.	Подпись и дата	Взам. Интв. №	Интв. № дубл.	подпись и дата
--------------	----------------	---------------	---------------	----------------

изм	лист	№док.	подпись	дата	1867.025.ИИ.0/0.1295-ПОС	Лист
						35

- при условии, когда все работающие в охранной зоне могут оказать первую доврачебную помощь пострадавшим от электрического тока;
- расстояние от подъёмной или выдвижной части строительной машины в любом её положении до находящейся под напряжением воздушной линии электропередачи должно быть не менее указанного в таблице;
- корпуса машин, за исключением машин на гусеничном ходу, при их установке непосредственно на грунте должны быть заземлены при помощи инвентарного переносного заземления.

Допустимые расстояния при работе машин в охранной зоне линии электропередач, находящейся под напряжением (СНиП 12-03-2001 п.7.2.5.2)

Напряжение воздушной линии электропередачи, кВ	Расстояние, м	
	минимальное	минимально измеряемое техническими средствами
До 20	2,0	2,0
Св 20 до 35	2,0	2,0
" 35 " 110	3,0	4,0
" 110 " 220	4,0	5,0
" 220 " 400	5,0	7,0
" 400 " 750	9,0	10,0
" 750 " 1150	10,0	11,0

Допуск рабочих строительной-монтажной организации к работам в охранной зоне линии электропередачи, находящейся под напряжением, а также в пролете пересечения с действующей воздушной линией электропередач проводят допускающий из персонала организации, эксплуатирующей линию электропередачи и начальник участка строительной-монтажной организации. При этом допускающий осуществляет допуск начальник участка строительной-монтажной организации и исполнителей каждой бригады данного участка, с выдачей оформленного наряда-допуска на производство работ в охранной зоне ЛЭП.

Наряд-допуск на производство строительной-монтажных работ в охранной зоне действующей ЛЭП должен быть подписан главным энергетиком строительной-монтажной организации и ответственным представителем эксплуатирующей организации ЛЭП.

В строке "Отдельные указания" наряда-допуска должна быть сделана запись о назначении работника, ответственного за безопасное производство работ кранами с указанием должности, фамилии и инициалов.

Наряд-допуск должен выдаваться крановщику (машинисту) крана-трубоукладчика на руки перед началом работы.

Порядок организации производства работ вблизи линии электропередачи, выдачи наряда-

Инв.№ подл.	Подпись и дата	Взам. Инв. №	Инв. № дубл.	подпись и дата
-------------	----------------	--------------	--------------	----------------

допуска и инструктажа устанавливается приказом по организации производящей работы и производителем работ.

При производстве работ в охранной зоне линии электропередачи или в пределах разрывов, установленных Правилами охраны высоковольтных электрических сетей, наряд-допуск может быть выдан только при наличии разрешения организации, эксплуатирующей линию электропередачи.

Проезд автомобилей, грузоподъемных машин и механизмов в охранной зоне воздушной линии электропередач, а также установка и работа машин и механизмов должны осуществляться под наблюдением одного из работников местных электросетей или производителя работ, имеющего группу допуска IV, а при выполнении строительно-монтажных работ в охранной зоне ВЛ - под наблюдением ответственного руководителя местных электросетей или производителя работ, имеющего группу допуска III.

Водители, крановщики, машинисты, стропальщики, работающие в охранной зоне ВЛ, должны иметь группу допуска II.

Для технического обслуживания и ремонта мобильные машины должны быть выведены из рабочей зоны.

При работе в охранной зоне ЛЭП обязательно проведение целевого инструктажа с персоналом. Складирование материалов и оборудования в охранной зоне запрещается.

При разработке траншеи (котлована) допускается работа экскаватора непосредственно под проводами воздушной линии электропередачи, находящихся под напряжением 110 кВ и выше. При этом, должны быть соблюдены условия, что расстояние от подъемной или выдвижной частей экскаватора, а также от перемещаемого им грунта, находящихся в любом положении, до ближайшего провода должно быть не менее указанного в таблице 1 параметров опасной зоны поражения электрическим током для соответствующего напряжения.

При установке трубоукладчика на месте работы производителем работ совместно с допускающим должен быть определен необходимый сектор перемещения стрелы. Этот сектор до начала работ должен быть ограничен шестью с флажками, а в ночное время сигнальными огнями. Переводить стрелу из транспортного положения в рабочее должен управляющий ею машинист. Не разрешается привлекать для этого других работников.

При проезде под линией электропередач, находящейся под напряжением, рабочие органы машин должны находиться в транспортном положении (кран-трубоукладчик должен быть с опущенной стрелой).

Передвижение машин вне дорог, под проводами линии электропередач, находящихся под напряжением, следует проводить в месте наименьшего провисания проводов (ближе к опоре), при этом необходимо соблюдать габариты механизмов по высоте. При передвижении и транспортировке строительных грузов и строительных машин по дорогам без покрытия высота верхних выступающих частей не должна превышать 3,5 метров.

При транспортировке строительных грузов и строительных машин по дорогам с твердым покрытием высота верхней выступающей части не должна превышать 5-ти метров.

При переезде строительной техники и автомобильного транспорта под ЛЭП, на расстоянии 10 м в обе стороны от ЛЭП установить столбы, вывесить сигнальную ленту и щиты с надписью "Осторожно! ЛЭП - высокое напряжение"

Инв.№ подл.	Подпись и дата	Взам. Инв. №	Инв. № дубл.	подпись и дата
-------------	----------------	--------------	--------------	----------------

изм	лист	№ док.	подпись	дата	1867.025.ИИ.0/0.1295-ПОС

Лист
37

3 КОНТРОЛЬ ЗА КАЧЕСТВОМ СТРОИТЕЛЬСТВА

Требуемое качество и надежность сооружений должны обеспечиваться строительными организациями путем осуществления комплекса технических, экономических и организационных мер эффективного контроля на всех стадиях строительства.

Контроль качества строительно-монтажных работ должен осуществляться специалистами, оснащенными техническими средствами, обеспечивающими необходимую достоверность и полноту контроля.

Контроль качества строительно-монтажных работ должен производиться в соответствии со СНиП 42-01-2002, «Правилами безопасности систем газораспределения и газопотребления» и другими нормативными документами.

Производственный контроль качества строительно-монтажных работ должен включать входной контроль проектно-сметной документации, конструкций, изделий, материалов и оборудования; операционный контроль отдельных строительных процессов или производственных операций и приемочный контроль строительно-монтажных работ.

При поступлении партии труб или соединительных деталей в строительную организацию производят входной контроль их качества путем внешнего осмотра и измерения основных параметров изделий на соответствие нормативной документации.

На каждую партию труб (деталей) должен быть сертификат качества.

По результатам производственного и инспекционного контроля качества СМР разрабатываются мероприятия по устранению выявленных дефектов.

При контроле и приемке работ проверяются:

- соответствие примененных материалов, изделий и конструкций требованиям проекта, ГОСТ, СНиП, ТУ;
- соответствие состава и объема выполненных работ проекту;
- своевременность и правильность оформления производственной документации;
- устранение недостатков, отмеченных в журналах работ в ходе контроля и надзора за выполнением СМР.

Геодезический инструментальный контроль осуществляется в соответствии с разделом 4 СНиП 3.01.03-84 «Геодезические работы в строительстве», ГОСТ 22268-76 и ГОСТ 24846-81. Он выполняется при: 1) создании геодезической разбивочной основы для строительства (выполняется заказчиком); 2) разбивочных работах в период строительства (выполняет генподрядчик).

При приемочном контроле необходимо производить проверку качества выполненных строительно-монтажных работ.

Скрытые работы подлежат контролю с занесением записей в журнал производства работ.

Перечень скрытых работ, подлежащих освидетельствованию:

- устройство основания под газопровод
- присыпка газопровода
- обратная засыпка траншеи
- антикоррозийная защита стальных участков газопровода
- разработка и обратная засыпка котлованов
- прокладка газопровода методом горизонтально-направленного бурения

На всех стадиях строительства с целью проверки эффективности ранее выполненного производственного контроля должен выборочно осуществляться инспекционный контроль специальными службами либо специально создаваемыми для этой цели комиссиями.

По результатам производственного и инспекционного контроля качества строительно-монтажных работ должны разрабатываться мероприятия по устранению выявленных дефектов, при этом должны учитываться требования авторского надзора проектных организаций и органов государственного надзора и контроля, действующих на основании специальных положений.

На объекте строительства в процессе работ должна оформляться, храниться и предъявляться контрольным органам техническая документация, подтверждающая качество работ и соответствие применяемых материалов, арматуры, оборудования проекту и техническим условиям.

Инв.№ подл.	Подпись и дата	Взам. Инв. №	Инв. № дубл.	подпись и дата
-------------	----------------	--------------	--------------	----------------

изм	лист	№док.	подпись	дата	1867.025.ИИ.0/0.1295-ПОС

Лист
38

3.1 Испытания газопроводов.

Перед испытанием газопровода на герметичность, в соответствии со СНиП 42-01-2002 раздел 10, внутренняя полость газопровода должна быть очищена от пыли и мусора, попавших в трубу в ходе производства работ по сварке и монтажу. Способ продувки определяется проектом производства работ (ППР).

После продувки газопровода воздухом, производится испытание газопровода на герметичность.

Для проведения работ по продувке и испытанию газопровода в сметной документации предусмотреть монтаж 3-х инвентарных узлов: для газопровода высокого давления; среднего давления и при строительстве подземного перехода установкой «Навигатор».

Испытания подземных газопроводов следует производить после их монтажа в траншее и присыпки выше верхней образующей трубы не менее чем на 0,2м или после полной засыпки траншеи.

Испытание газопровода производится в соответствии с нормами раздела 10 СНиП 42-01-2002 и «Правилами безопасности систем газораспределения и газопотребления», 2003г.

При испытании газопроводов следует соблюдать меры безопасности, предусмотренные проектом производства работ

Результаты пневматических испытаний оформляются записью в строительном паспорте газопровода, результаты приемки – актом, подписываемым всеми членами комиссии.

3.2 Приемка законченных строительством объектов газораспределительных сетей.

Для приемки законченного строительством объекта газораспределительной системы заказчик создает приемочную комиссию.

В состав приемочной комиссии включаются представители заказчика (председатель комиссии), проектной и эксплуатирующей организаций. Представители органов Госгортехнадзора России включаются в состав приемочной комиссии, при приемке объектов, подконтрольных этим органам.

Генеральный подрядчик предъявляет приемочной комиссии на законченный строительством объект газораспределительной системы следующую документацию: комплект рабочих чертежей (исполнительную документацию); сертификаты заводов изготовителей на трубы, фасонные части, сварочные и изоляционные материалы; технические паспорта заводов-изготовителей или их копии на оборудование, узлы, соединительные детали, изоляционные покрытия, изолирующие фланцы, арматуру диам. свыше 100мм; строительные паспорта; протокол проверки сварных стыков газопровода; акт разбивки и передачи трассы для подземного газопровода; журнал учета работ; акт приемки скрытых работ.

Приемочная комиссия должна проверить соответствие смонтированной газораспределительной системы проекту и представленной исполнительной документации, требований СНиП 42-01-2002.

Приемка заказчиком законченного строительного объекта газораспределительной системы должна быть оформлена актом. Он является окончательным для отдельно возводимого объекта газораспределительной системы.

Инв.№ подл.	Подпись и дата	Взам. Инв. №	Инв. № дубл.	подпись и дата
-------------	----------------	--------------	--------------	----------------

изм	лист	№док.	подпись	дата	1867.025.ИИ.0/0.1295-ПОС

Лист
39

4 СДАЧА ОБЪЕКТА В ЭКСПЛУАТАЦИЮ

Перед испытанием газопровода на герметичность в соответствии со СНиП 42-01-2002 раздел 10 производится продувка смонтированного трубопровода сжатым воздухом для удаления пыли и мусора, попавших в трубу в ходе производства работ по сварке и монтажу. Способ продувки определяется проектом производства работ (ППР).

После продувки газопровода воздухом, производится испытание газопровода на герметичность. Испытание газопровода производится в соответствии с нормами раздела 10 СНиП 42-01-2002 и «Правилами безопасности систем газораспределения и газопотребления», 2003г.

Испытания газопроводов на герметичность проводят путем подачи в газопровод сжатого воздуха и создания в газопроводе испытательного давления.

Нормы испытаний полиэтиленовых газопроводов, стальных надземных газопроводов, газопроводов и оборудования ГРП, а также внутренних газопроводов зданий следует принимать по таблице 8. Температура наружного воздуха в период испытания полиэтиленовых газопроводов должна быть не ниже минус 15 °С.

Таблица 8

Рабочее давление газа, МПа	Испытательное давление, МПа	Продолжительность испытаний, ч
Полиэтиленовые газопроводы		
До 0,005	0,3	24
Св. 0,005 до 0,3	0,6	
Св. 0,3 до 0,6	0,75	
Надземные газопроводы		
До 0,005	0,3	1
Св. 0,005 до 0,3	0,45	
Св. 0,3 до 0,6	0,75	
Св. 0,6 до 1,2	1,5	
Св. 1,2 до 1,6 (для СУГ)	2,0	
Газопроводы и оборудование ГРП		
До 0,005	0,3	12
Св. 0,005 до 0,3	0,45	
Св. 0,3 до 0,6	0,75	
Св. 0,6 до 1,2	1,5	

Результаты пневматических испытаний оформляются записью в строительном паспорте газопровода, результаты приемки – актом, подписываемым всеми членами комиссии.

Инв.№ подл.	Подпись и дата	Взам. Инв. №	Инв. № дубл.	подпись и дата
-------------	----------------	--------------	--------------	----------------

5. ПРОДОЛЖИТЕЛЬНОСТЬ СТРОИТЕЛЬСТВА

Расчет продолжительности строительства выполнен в соответствии с требованиями СНиП 1.04.03-85*, часть 2, раздел 2 «Коммунальное хозяйство», стр.180 п.42; часть 2, раздел 7* «Городские инженерные сооружения», стр.226, п.1 и п.6, пособие к СНиП 1.04-03-85* п.2.46.

Исходные данные для расчета:

Полиэтиленовый газопровод с общей протяженностью по проекту– 9712,4 м в том числе длина газопровода без учета ННБ– 8658,5 м.

1. Согласно п.42, исходя из имеющихся в нормах протяженностей
- 10,0 км с продолжительностью строительства $T=3,5$ мес, в т.ч подготовительный период- 0,5 мес.

Применяем метод интерполяции:

$$T=3,5/10,0*8,7 = 3,0$$

Принимаем продолжительность строительства 3,0 мес. в т.ч. подготовительный период 0,5 мес.

Общая продолжительность $T= 3,0*1,2= 3,6$ мес. (с восстановлением дорог и благоустройством).

2. Прокладка газопровода методом ННБ – 12 переходов

Из опыта строительных организаций, 1 переход методом ННБ – 0,1 мес.

$$T= 0,1*12=1,2 \text{ мес.}$$

3. Установка ПРГ – 2 места

Из опыта строительных организаций, установка 1 ПРГ – 0,2 мес.

$$T= 0,2*2=0,4 \text{ мес.}$$

Общая продолжительность строительства по ПОС равна:

$$T= 3,6+1,2+0,4 = 5,2 \text{ мес.}$$

Принимаем по ПОС $T= 5,2$ мес., в т.ч. подготовительный период 0,5 мес.

Инв.№ подл.	Подпись и дата	Взам. Инв. №	Инв. № дубл.	подпись и дата
изм	лист	№док.	подпись	дата

1867.025.ИИ.0/0.1295-ПОС

Лист

41

6. ОБОСНОВАНИЕ ИНЖЕНЕРНО-ТЕХНИЧЕСКОГО И КАДРОВОГО ОБЕСПЕЧЕНИЯ СТРОИТЕЛЬСТВА.

Потребность строительства в кадрах

Численность работающих на строительство газопровода рассчитана на основании данных о выработке на одного работающего, достигнутой в строительных организациях, которым является 2008 год.

Потребность строительства в кадрах определяется по формуле:

$$P = \frac{C}{W}$$

Где:

P – потребное количество строительных кадров, чел;

C – годовой объем строительно-монтажных работ, тыс.руб;

W – среднегодовая выработка на одного работающего в год, тыс.руб/чел

Годовой объем работ по строительству газопровода равен:

$$C_{год} = \frac{C_{стр} * T_{год}}{T_{стр}}$$

где

C_{стр} - объем работ строительства газопровода;

T_{год} - продолжительность года в месяцах;

T_{стр} - продолжительность строительства газопровода в месяцах.

Стоимость работ по строительству газопровода составляет, тыс. руб.:

На основании «Пособия по разработке проектов организации строительства и проектов производства работ для жилищно-гражданского строительства (к СНиП 3.01.01-85*)» соотношение числа рабочих, ИТР, служащих, МОП принимается соответственно 85, 8, 5 и 2%.

В соответствии с МДС 12-46.2008 коэффициент соотношения для мужчин и женщин 0,7 и 0,3 соответственно.

Расчеты потребности в кадрах представлены в таблице 9.:

Таблица 9

Наименование	Ед.изм	%	Кол-во
Количество работающих,	чел	100,00	18
в том числе: рабочие	чел	85,00	15
ИТР	чел	8,00	1
служащие+МОП	чел	7,00	1
в том числе: мужчины	чел	70,00	13
женщины	чел	30,00	5
Наиболее загруженная смена,	чел	(сумм МОП ИТР раб)	13
в том числе: рабочие	чел	70,00	11
ИТР (от ИТР)	чел	80,00	1
служащие+МОП (от МОП)	чел	70,00	1
в том числе: мужчины	чел	70,00	9
женщины	чел	30,00	4

Бригады следует формировать комплексными. Наиболее целесообразной системой организации труда является создание мобильных комплексных бригад с максимальным

Инв.№ подл.	Подпись и дата	Взам. Инв. №	Инв. № дубл.	подпись и дата
-------------	----------------	--------------	--------------	----------------

совмещением профессий для производства законченной строительной продукции. Это является основным требованием для определения численного состава бригад при любом методе производства работ.

Строительство на объекте производится 1-ой рабочей бригадой, с производством работ минимизирующим помехи при дорожном движении транспорта. Участки захватки строительства устанавливаются бригадиром в соответствии с устанавливаемыми им нормами дневных работ. Схемы временного объезда разрабатываются на стадии рабочей документации в составе «Проект организации дорожного движения».

Потребность строительства в энергетических ресурсах

На стадии разработки проектной документации подрядная организация не выбрана.

Расчет потребности в электроэнергии для данного объекта выполнен на основании «Расчетных нормативов для составления проектов организации строительства» часть 2.

Потребность строительства в электроэнергии приведена в таблице 10.

Таблица 10

Наименование	Ед. изм.	Нормативный показатель на 1 км газопровода	Общая расчетная потребность на 9,7 км
Потребляемая электрическая мощность	кВт	1,25	12,1

Детальный расчет электроэнергии необходимо выполнить на стадии ППР подрядной организацией с учетом имеющихся технических ресурсов.

Подключение к электросетям на данном объекте не производится, ПОС предусматривает использование передвижных электростанций KOHLER-SDMO T16K, мощностью 13,0 кВт.

Потребность строительства в воде

Потребность строительства в воде определена суммой расхода воды на производственные и хозяйственно-бытовые нужды.

Расчет выполнен по формуле:

$$Q_{тр} = Q_{пр} + Q_{хоз}$$

где:

$Q_{тр}$ – потребность строительства в воде (л/с);

$Q_{пр}$ – потребность строительства в воде на производственные нужды (л/с);

$Q_{хоз}$ – потребность строительства в воде на хоз-бытовые нужды (л/с).

Потребность строительства в воде на производственные нужды $Q_{пр}$ определена по формуле:

$$Q_{пр} = \frac{K_n * q_n * P_n * K_{ч}}{3600 * t}$$

где:

$Q_{пр}$ – потребность строительства в воде на производственные нужды (л/с);

$q_n = 500$ л – удельный расход воды на производственное потребление (поливка бетона, заправка и мытье машин и т.п.);

P_n – число производственных потребителей в max. загруженную смену;

$K_{ч} = 1,5$ – коэффициент часовой неравномерности водопотребления;

$K_n = 1,2$ – коэффициент на неучтенный расход воды;

$t = 8$ ч – число часов в смену.

Инв.№ подл.	Подпись и дата	Взам. Инв. №	Инв. № дубл.	подпись и дата

изм	лист	№ док.	подпись	дата	1867.025.ИИ.0/0.1295-ПОС	Лист
						43

Потребность строительства в воде на хозяйственно-бытовые нужды $Q_{хоз}$ определяется по формуле:

$$Q_{хоз} = \frac{q_x * P_p * K_{ч}}{3600 * t} + \frac{q_d * P_d}{60 * t_1}$$

где

$Q_{хоз}$ – потребность строительства в воде на хоз-бытовые нужды (л/с);

$q_x = 15$ л – удельный расход воды на хозяйственно-бытовые потребности работающих;

P_p – численность работающих в max. загруженную смену;

$K_{ч} = 2,0$ – коэффициент часовой неравномерности водопотребления;

$q_d = 30$ л – расход воды на прием душа одним работающим;

P_d – численность пользующихся душем (до 80% от P_p);

$t = 45$ мин – продолжительность использования душевой установки;

$t = 8$ ч – число часов в смену.

Расход воды для нужд пожаротушения в период строительства:

$$Q_{пож} = 5 \text{ л/с}$$

Общая потребность в воде:

$$Q_{общ} = Q_{тр} + Q_{пож} = Q_{пр} + Q_{хоз} + Q_{пож}$$

Потребное количество воды на противопожарные нужды принимается, в соответствии с «Расчетными нормативами для составления ПОС», в количестве 20 л/сек.

Потребность в воде на бытовые нужды принимается в соответствии с пунктами 12 и 31 приложения 3 СНиП 2.04.01-85* в количестве 0,016 м³/сут на 1 человека (ИТР и служащие), 0,025 м³/сут на 1 человека (рабочие) и 0,692 м³/сут на производственные нужды.

В объем потребности воды на бытовые нужды входит расход воды на питьевые нужды (см. СанПиН-2-2-3-1384-03), определенный из расчета 3,00 - 3,50 л/сут на 1-го человека летом и 1,00 – 1,50 л/сут на 1-го человека зимой.

Питьевое водоснабжение согласно СанПиН 2.2.3.1384-03: Все строительные рабочие обеспечиваются доброкачественной питьевой водой, отвечающей требованиям действующих санитарных правил и нормативов;

- Питьевые установки необходимо иметь в гардеробных, в помещениях для личной гигиены женщин, пунктах питания, здравпунктах, в местах отдыха работников;

- На строительных площадках при отсутствии централизованного водоснабжения необходимо иметь установки для приготовления кипяченой воды. Для указанных целей допускается использовать пункты питания;

- В качестве питьевых средств рекомендуются: газированная вода, чай и другие безалкогольные напитки с учетом привычек и особенностей местного населения.

На объекте строительства для питьевых нужд используется привозная бутилированная вода.

Питание работающих предусматривается в специально оборудованных для этих целей помещениях – бытовках, оборудованных под столовую.

Инв.№ подл.	Подпись и дата
	Взам. Инв. №
Инв.№ дубл.	подпись и дата
	Инв. № дубл.

изм	лист	№док.	подпись	дата	1867.025.ИИ.0/0.1295-ПОС	Лист
						44

Расчет потребности в воде.

Таблица 11

Наименование	
Водопотребление на производственные нужды	
Удельный расход воды на производственные нужды, $q_{пр}, л$	500,00
Количество производственных потребителей в наиболее загруженную смену, $П_n$	13
Коэффициент часовой неравномерности водопотребления, K_c	1,50
Коэффициент на неучтенный расход воды, K_n	1,20
Продолжительность смены, $t, ч$	8,00
Расход воды на производст. нужды, $Q_{пр}, л/с$	0,41
Водопотребление на хозяйственно-бытовые нужды	
Удельный расход воды на хозяйственно-бытовые нужды работающих, $q_x, л$	15,00
Количество работающих в наиболее напряженную смену, $П_p, чел$	13
Коэффициент часовой неравномерности водопотребления, K_c	2,00
Расход воды на 1-го чел. приеме душа, $q_d, л$	30,00
Численность пользующихся душем, 80% от $П_p, л$	10,40
Продолжительность использования душевой установки, $t_1, мин$	45,00
Продолжительность смены, $t, ч$	8,00
Расход воды на хоз-бытовые нужды, $Q_{хоз}, л/с$	0,13
Потрбность в воде на производственные и хозяйственно-бытовые нужды, $Q_{пр}, л/с$	0,54
Расход воды на пожаротушение в период строительства, $Q_{пож}, л/с$	5,00
Общая потребность в воде, $Q_{общ}, л/с$	5,54

Для временного пожаротушения до прибытия пожарного расчета в пределах строительной площадки предусмотреть нахождение автоцистерны с водой.

При прокладке газопровода методом ННБ (длина бурения –1053,5 м), потребность в воде составляет:

$$0,3 \cdot 1053,5 = 316,1 \text{ м}^3$$

0,3- расход воды на 1 м принят в соответствии с нормами расхода воды при производстве работ методом горизонтального-направленного бурения по единичным нормативными индивидуальным расценкам (устройство переходов в грунтах 1-3 группы для прокладки труб с помощью установок горизонтально-направленного бурения с тяговым усилием 200 КН).

Инв.№ подл.	Подпись и дата
Взам. Инв. №	подпись и дата
Инв. № дубл.	подпись и дата

изм	лист	№ док.	подпись	дата	1867.025.ИИ.0/0.1295-ПОС	Лист
						45

Потребность строительства в сжатом воздухе.

Сжатый воздух используется для продувки газопроводов, проведения пневматических испытаний. Потребность в сжатом воздухе удовлетворяется за счет эксплуатации передвижных компрессорных установок типа ЗИФ –55.

Потребность в сжатом воздухе, м³/мин, определяется по формуле:

$$q = 1.4 \sum q * K_0,$$

где

$\sum q$ - общая потребность в воздухе пневмоинструмента;

K_0 - коэффициент при одновременном присоединении пневмоинструмента 0,9.

Наименование	
Количество компрессоров Зиф 55	4
Потребность в сжатом воздухе пневмоинструмента, $q, м^3/мин$	6,00
Коэффициент одновременности работы пневмоинструмента, K_0	0,90
Общая потребность в сжатом воздухе, м³/мин	151,20

Потребность площадей временных зданий административно-бытового назначения.

Состав временных зданий определяется в соответствии с требованиями СанПиН 2.2.3.1384-03 (п.12.2). В состав санитарно-бытовых помещений должны входить гардеробные, душевые, умывальни, санузлы, курительные, устройств питьевого водоснабжения, помещения для обогрева или охлаждения, обработки, хранения и выдачи спецодежды. В соответствии с ведомственными нормативными документами допускается предусматривать в дополнение к указанным и другие санитарно-бытовые помещения и оборудование. Состав временных зданий с учетом групп производственных процессов и расчетная численность работников представлена в таблице 12:

Таблица 12

Наименование	Норматив	Необходимая площадь
Гардеробные, в том числе: (общее кол-во раб)	0,70	14
гардеробные для мужчин		10
гардеробные для женщин		4
Душевые, в том числе:	0,54	8
душевые для мужчин		5
душевые для женщин		3
Умывальные, в том числе:	0,20	3
умывальные для мужчин		2
умывальные для женщин		1
Сушилки, в том числе:	0,20	3
сушилки для мужчин		2
сушилки для женщин		1

Инв.№ подл.	Подпись и дата	Взам. Инв. №	Инв. № дубл.	подпись и дата
-------------	----------------	--------------	--------------	----------------

изм	лист	№ док.	подпись	дата	1867.025.ИИ.0/0.1295-ПОС	Лист
						46

Помещения для приема пищи	0,50	7
Помещения для обогрева	0,10	1
Туалеты для мужчин	0,70	6
Туалеты для женщин	1,40	6
Помещение офиса	4,00	8
Конференц-зал	0,70	13
Склады открытые	24,00	181
Склады закрытые	60,20	91
	Всего:	341

Доставка материалов и конструкций производится централизованно через управление производственно-технологической комплектации, которое располагает основной площадью потребных складских помещений.

Складирование материалов должно производиться за пределами обрушения грунта незакрепленных выемок (котлованов, траншей).

Материалы следует размещать на выровненных площадках, принимая меры против самопроизвольного смещения, просадки, осыпания и раскатывания складироваемых материалов.

Конкретные места для организации площадки для складирования материалов определяется по согласованию с Заказчиком на стадии разработки ППР.

Рекомендуется применять биотуалеты.

На строительных площадках выделяются специальные места для курения, оборудованные противопожарным инвентарем. Строительная площадка оборудуется двумя комплектами первичных средств пожаротушения – песок, лопаты, багры, огнетушители. Пожарную безопасность на строительной площадке, участках работ и рабочих местах следует обеспечивать в соответствии с правилами пожарной безопасности.

Размещение санитарно-бытовых помещений для работающих выполняют вдоль трассы газопровода по месту на удалении от рабочих мест не далее 500 м в инвентарных передвижных зданиях – вагончиках с обеспечением требований пожарной и санитарной безопасности. Питание работающих предусматривается в специально оборудованных для этих целей помещениях – бытовках, оборудованных под столовую. Посадочные места в этих помещениях определяют из расчета одно место на 4 чел. наиболее многочисленной группы работающих, у которых одновременно начинается обеденный перерыв. В связи с небольшим количеством рабочих, занятых на объекте предусматривается установка одного бытового городка.

Для административно-хозяйственных и бытовых помещений применяются передвижные автофургоны и блоки контейнерного типа.

Окончательный расчет бытовых помещений уточняется на стадии разработки ППР. Устройство и оборудование санитарно-бытовых зданий и помещений, предусмотренных в проектах организации строительства и проектах производства работ, должно быть завершено до начала строительных работ. Перед входом в санитарно-бытовые помещения непосредственно с улицы предусматривается тамбур, у входа в который следует устраивать приспособления для очистки обуви. Передвижные санитарно-бытовые помещения оборудуются мебелью и необходимым инвентарем, которые прочно прикрепляются к полу и стенам.

На объекте строительства для всех строительных рабочих независимо от санитарной характеристики производственного процесса должны быть выделены помещения для ремонта спецодежды и обуви, а также прачечные. На площадке строительства (вне помещений) должны быть оборудованы укрытия от солнечной радиации и атмосферных осадков.

Согласно СНиП 2.09.04-87 п.2.19 и РД 11-06-2007 п.8.14 Расстояние от рабочих мест в производственных зданиях до уборных, курительных, помещений для обогрева или охлаждения, полудушей, устройств питьевого водоснабжения должно приниматься не более 75 м. Расстояние от рабочих мест на открытом воздухе или в неотапливаемых помещениях до гардеробных, душевых, умывальных, помещений для обогрева и туалетов должно быть не более 150 м.

Инв.№ подл.	Подпись и дата	Взам. Инв. №	Инв. № дубл.	подпись и дата

изм	лист	№ док.	подпись	дата	1867.025.ИИ.0/0.1295-ПОС

Прочие ресурсы

Кислород доставляют на площадку в баллонах.

Строительная площадка обеспечивается временной мобильной телефонной связью.

Предусмотреть обеспечение мобильными телефонами всех ИТР, участвующих в выполнении работ на строительной площадке.

Доставка рабочих к объекту осуществляется посредством автобусов. Обеспечение персонала жильё остается на усмотрение подрядной организации.

В соответствии с ФЗ РФ от 21 июля 2011 г. N 256-ФЗ "О безопасности объектов топливно-энергетического комплекса" субъекты топливно-энергетического комплекса на стадиях проектирования и строительства объектов топливно-энергетического комплекса обязаны предусматривать осуществление комплекса специальных мер по безопасному функционированию таких объектов, локализации и уменьшению последствий чрезвычайных ситуаций.

В связи с этим, подрядная организация должна обеспечить охрану объекта на период строительства

Инв.№ подл.	Подпись и дата	Взам. Инв. №	Инв. № дубл.	подпись и дата

					1867.025.ИИ.0/0.1295-ПОС
изм	лист	№док.	подпись	дата	

Лист
48

7 ВЕДОМОСТЬ ПОТРЕБНОСТИ В ОСНОВНЫХ СТРОИТЕЛЬНЫХ МАШИНАХ И МЕХАНИЗМАХ.

Наименование машин и механизмов	Тип, марка	Ед.изм.	Количество	Область применения
1	2	3	4	5
Экскаватор одноковшовый емкостью 0,50 м3 (обратная лопата)	ЭО-3321	шт	3	Разработка грунта в траншее и котлованах
Бульдозер-экскаватор	ЭБП-11 мощн.81 л.с	шт	3	Планировка грунта, рыхление грунта, снятие растительного слоя
Трубоукладчик	ТГ-61	шт	4	СМР
Автотранспорт	МАЗ	шт	3	Перевозка материалов и конструкций
Трамбующие машины. Виброплита	Weber, Wasker	шт	3	Уплотнение слоев покрытия
Кран автомобильный	КС-2561	шт	3	СМР
Компрессор передвижной	ЗИФ-55	шт	3	Обеспечение сжатым воздухом
Электростанция передвижная	«KOHLENER-SDMO T16K»	шт	1	Обеспечение электроэнергией
Автобус	Газель	шт	2	Перевозка людей
Асфальтокаток	ДУ-54	шт	5	Уплотнение слоев покрытия
Рентгено-магнитографическая лаборатория	РМЛ-213	шт	2	Контроль качества
Трубовоз		шт	3	Подвозка труб
Автоцистерна	АЦН-10	шт	2	Емкость для тушения пожара
Сварочный аппарат для полиэтиленовых труб	«Ласка», «Пилот FUS-315», «Ондин»	шт	3	Сварка труб
Эл. сварочный аппарат (сталь)	«Transpocket-1500» (САГ)	шт	4	Сварка труб
Отбойный молоток	ОМП-9, ОМП-10	шт	3	Разборка покрытий
Ямобур		шт	3	Разборка покрытий
Бензопила	Jonsered 2035 T-16	шт	3	Вырубка кустов, деревьев

Инва.№ подл.	Подпись и дата	Взам. Инв. №	Инва. № дубл.	подпись и дата
--------------	----------------	--------------	---------------	----------------

Автосамосвалы для перевозки грунта	МАЗ-5511	шт	3	Доставка и вывоз грунта
Фирма «Вермеер» США. Установка «Навигатор»	Тяговое усилие 200кН	шт	1	Прокладка газопровода методом ННБ
Водовозка	ЗИЛ-130	шт	3	Подвозка воды
Корчеватель	Д-695А	шт	1	Выкорчевка пней
Кусторез	ДП-4	шт	1	Кусторез
Измельчитель (древесная дробилка)	"СОВА-У600"Э18,5	шт	1	Оборудование для дробления и измельчения порубочных остатков

Примечание:

Приведенный перечень механизмов составлен на основе решений ПОС и физических объемов.

Машины и механизмы могут быть заменены на аналогичные по производительности.

Потребное количество и марка машин и механизмов окончательно уточняются в ППР в зависимости от принятых методов, фронта работ и с учетом изменений в поставке строительной техники.

Инв.№ подл.	Подпись и дата	Взам. Инв. №	Инв. № дубл.	подпись и дата

					1867.025.ИИ.0/0.1295-ПОС	Лист
						50
изм	лист	№док.	подпись	дата		

8 МЕРОПРИЯТИЯ ПО ОХРАНЕ ТРУДА И ПРОТИВОПОЖАРНЫЕ МЕРОПРИЯТИЯ

Организация и выполнение работ в строительном производстве должны осуществляться при соблюдении законодательства Российской Федерации об охране труда, а также иных нормативных правовых актов в соответствии со СНиП 12.03-2004 «Безопасность труда в строительстве». В соответствии с действующим законодательством обязанности по обеспечению безопасных условий охраны труда в организации возлагаются на работодателя.

Площадка строительства должна быть подготовлена для обеспечения безопасного производства.

Работающих необходимо обеспечить санитарно – гигиеническими и безопасными условиями труда с целью устранения производственного травматизма и профессиональных заболеваний. В зависимости от выполняемых работ рабочие должны быть обеспечены спецодеждой, спец.обувью и защитными средствами.

Инструкции по охране труда и техники безопасности для рабочих каждой профессии с учетом специфики местных условий должны быть разработаны в строительном-монтажных управлениях и утверждены главным инженером.

Перед допуском к работе рабочие должны пройти инструктаж по безопасности труда и пройти необходимое обучение методам безопасного проведения работ. Допуск к работам оформляется записью в журнале инструктажа по технике безопасности, в котором каждый работник ставит свою подпись в подтверждении получения необходимого инструктажа.

Вагон-бытовки для рабочих устанавливаются на расстоянии не ближе 50м от жилых зданий. Для водоснабжения бытовых помещений используется привозная питьевая вода. Применение биотуалетов и баков для пищевых отходов исключает потребность в устройстве канализации. Питание работающих предусматривается в специально оборудованных для этих целей помещениях – бытовках, оборудованных под столовую.

Перед началом работ необходимо выделить в соответствии с п.4.9 СНиП 12-03-2001 опасные для людей зоны и обозначить их знаками безопасности и надписями в установленном порядке.

При производстве земляных работ на территории населенных пунктов котлованы и траншеи, где происходит движение людей и транспорта, должны быть ограждены в соответствии с требованиями п. 6.2.2. СНиП 12-03-2001. В зонах работ механизмов необходимо установить предупредительные знаки.

В местах перехода через траншеи должны быть установлены переходные инвентарные мостики шириной не менее 0,6м, огражденные с обеих сторон перилами высотой не менее 1,2м. Для спуска работающих в траншеи должны быть предусмотрены лестницы.

Строительные площадки в темное время необходимо освещать в соответствии с требованиями государственных стандартов. Освещенность должна быть равномерной, без слепящего действия осветительных приспособлений.

Перед началом земляных работ необходимо выявить и обозначить на месте трассы зоны существующих подземных коммуникаций.

Особое внимание следует обращать на безопасное ведение работ вблизи электро- и телефонных кабелей, газо- и водопроводов.

При производстве работ в зонах специально охраняемых объектов должны выполняться требования владельцев или эксплуатирующих организаций.

Складирование материалов должно осуществляться за призмой обрушения траншей. Складирование трубопроводов осуществлять в штабеле высотой до 1,5м на прокладках с концевыми опорами.

Запрещается использовать при строповке непроверенные стропы и тросы. Пеньковые канаты, применяемые для стяжек, не должны иметь перетертых и замочаленных прядей.

Подъем труб не должен производиться, если под грузом находятся люди.

Стропальщик может находиться возле груза во время подъема, если груз (труба, плеть) на высоте не более 1м от уровня земли, на которой стоит стропальщик.

Инв.№ подл.	Подпись и дата	Взам. Инв. №	Инв. № дубл.	подпись и дата
-------------	----------------	--------------	--------------	----------------

изм	лист	№док.	подпись	дата	1867.025.ИИ.0/0.1295-ПОС

Лист
51

При использовании на монтаже талей следует обратить внимание на наличие надежно действующих тормозных устройств, на плавность их работы. Нельзя пользоваться таями, у которых происходит самопроизвольное выпадение каната (цепи) с блоков.

Электробезопасность в границах строительной площадки решаются на стадии ППР в соответствии с требованиями ГОСТ 12.1.012-78.

При выполнении строительно – монтажных работ необходимо соблюдать правила, изложенные в:

1. СНиП 12-03-2001 «Безопасность труда в строительстве»;
2. СНиП 12-04-2002 «Безопасность труда в строительстве. Часть 2. Строительное производство»;
3. «Правила противопожарного режима Российской Федерации».
4. СанПиН 2.2.3.1384-03 «Гигиенические требования к организации строительного производства и строительных работ»

В соответствии с требованиями СНиП 12-03-2001 конкретные решения вопросов безопасности и безвредности выполнения строительно-монтажных работ должны находить отражение в проектах производства работ.

На каждом объекте должны быть разработаны инструкции о мерах пожарной безопасности для каждого пожароопасного участка.

Все работники должны допускаться к работе только после прохождения противопожарного инструктажа.

На строительном объекте предусмотреть места для курения, обеспеченные первичными средствами пожаротушения: урнами, ящиками с песком и бочки с водой, огнетушители.

На строительной площадке и бытовом городке ПОС рекомендует максимально соблюдать требования пожарной безопасности, с целью избежания возгораний. Не разжигать костров вблизи существующих зданий и сооружений, лесных массивов.

Не оставлять включенными нагревательные приборы в бытовых помещениях. Сушку рабочей одежды и обуви осуществлять в специальных помещениях, сушилках, оборудованных для этих целей.

Места производства сварочных работ и других огневых работ (варка битума при производстве гидроизоляционных работах) оградить и оборудовать первичными средствами пожаротушения.

Проезды, проходы и рабочие места необходимо регулярно очищать от строительного мусора и не загромождать.

Вопросы по технике безопасности должны отражаться при обязательной разработке проекта производства работ в виде конкретных инженерных решений.

До начала основного строительства, в местах размещения санитарно – бытовых помещений в составе проекта производства работ предусмотреть дополнительные мероприятия, обеспечивающие пожарную безопасность в соответствии требований «Правил противопожарного режима Российской Федерации».

Во всех инвентарных санитарно – бытовых помещениях должны находиться первичные средства пожаротушения (огнетушители).

Требования к медико- профилактическому обслуживанию работников

Согласно СанПиН 2.2.3.1384-03 здравпункты для обслуживания строительных рабочих располагают либо в отдельном помещении сборно-разборного или передвижного типа, либо в составе бытовых помещений с отдельным входом и удобным подъездом санитарных машин.

Бытовые помещения оборудуются аптечками первой помощи. На участках, где используются токсические вещества, оборудуются профилактические пункты (пункты само- и взаимопомощи). Подходы к ним должны быть освещены, легкодоступны, не загромождены материалами, оборудованием и коммуникациями. Обеспечивается систематическое снабжение профилактического пункта защитными мазями, противоядиями, перевязочными средствами и аварийным запасом СИЗ.

Инв.№ подл.	Подпись и дата	Взам. Инв. №	Инв. № дубл.	подпись и дата
-------------	----------------	--------------	--------------	----------------

изм	лист	№ док.	подпись	дата	1867.025.ИИ.0/0.1295-ПОС	Лист
						52

На объекте строительства все вагоны-бытовки снабжены аптечками и средствами первой помощи. Медицинское обслуживание рабочих осуществляется в поликлинике или больнице ближайшего населенного пункта.

Гигиенические требования к организации строительной площадки

1. До начала строительства объекта должны быть выполнены предусмотренные проектом организации строительства (ПОС) и проектом производства работ (ППР) подготовительные работы по организации стройплощадки.

2. Территория стройплощадки должна быть ограждена.

3. Строительная площадка до начала строительства объекта должна быть освобождена от старых строений и мусора.

4. На территории стройплощадки или за ее пределами оборудуются санитарно-бытовые, производственные и административные здания и сооружения.

5. На строительной площадке определяются места складирования материалов и конструкций.

6. Для строительных площадок и участков работ предусматривается общее равномерное освещение. Искусственное освещение строительных площадок и мест производства строительных и монтажных работ внутри зданий должно отвечать требованиям строительных норм и правил для естественного и искусственного освещения.

7. Для электрического освещения строительных площадок и участков следует применять типовые стационарные и передвижные инвентарные осветительные установки. Передвижные инвентарные осветительные установки располагают на строительной площадке в местах производства работ, в зоне транспортных путей и др.

8. Для освещения строительных площадок и участков не допускается применение открытых газоразрядных ламп и ламп накаливания с прозрачной колбой.

9. Освещенность, создаваемая осветительными установками общего освещения на строительных площадках и участках работ внутри зданий, должна быть не менее нормируемой, вне зависимости от применяемых источников света.

Гигиенические требования к выполнению земляных работ

1. Земляные работы следует максимально механизировать.

2. Траншеи, разрабатываемые на улицах, проездах, во дворах населенных пунктов, а также в местах, где происходит движение людей или транспорта, ограждаются защитным ограждением. На ограждении необходимо устанавливать предупредительные надписи и знаки, а в ночное время - освещение.

Места прохода людей через траншеи оборудуются переходными мостиками, освещаемыми в ночное время.

3. В местах производства земляных работ до их начала обеспечивается отвод поверхностных и подземных вод.

4. Места производства земляных работ очищаются от валунов, деревьев, строительного мусора.

5. Для прохода людей через выемки устраиваются переходные мостики с ограждением и освещением в ночное время.

6. При выполнении земляных работ на рабочем месте в траншее ее размеры должны обеспечивать размещение конструкций, оборудования и оснастки, а также проходы на рабочих местах и к рабочим местам шириной не менее 0,6 м и необходимое пространство в зоне работ.

Гигиенические требования по микробиологическим показателям.

1. Работникам, занятым на работах с вредными или опасными условиями труда, а также на работах, выполняемых в особых температурных условиях или связанных с загрязнением, выдаются бесплатно за счет работодателя специальная одежда, специальная обувь и другие средства индивидуальной защиты (СИЗ) в соответствии с нормами, утвержденными в установленном порядке.

Инв.№ подл.	Подпись и дата	Взам. Инв. №	Инв. № дубл.	подпись и дата

изм	лист	№ док.	подпись	дата	1867.025.ИИ.0/0.1295-ПОС

Лист
53

2. Гигиенические требования к средствам индивидуальной защиты должны соответствовать требованиям санитарных правил и иметь санитарно-эпидемиологическое заключение, оформленное в установленном порядке.

3. Для хранения выданных работникам СИЗ работодатель оборудует специальные помещения (гардеробные).

4. Работодатель организует надлежащий уход за средствами индивидуальной защиты и их хранение, своевременно осуществляет химчистку, стирку, ремонт, дегазацию, дезактивацию, обезвреживание и обеспыливание специальной одежды, специальной обуви и других средств индивидуальной защиты. В тех случаях, когда это требуется по условиям производства, в организации (в цехах, на участках) устраиваются сушилки для специальной одежды и обуви, камеры для обеспыливания специальной одежды и установки для дегазации, дезактивации и обезвреживания средств индивидуальной защиты.

5. Работодатель обеспечивает выдачу смывающих и обезвреживающих средств в соответствии с установленными нормами работникам, занятым на работах, связанных с загрязнением тела.

6. При умывальниках должно быть мыло и регулярно сменяемые полотенца или воздушные осушители рук.

7. При работах с веществами, вызывающими раздражение кожи рук, должны выдаваться профилактические пасты и мази, а также смывающие и дезинфицирующие средства.

Проектом рекомендуется, для мойки колес строительной техники при выезде со строительной полосы на проезжую часть, использовать сертифицированную установку оборотного водоснабжения мойки колес серии «Каскад» или «Мойдодыр-К-2». При мойке колес строительный транспорт размещается на легкоразборной эстакаде. Эстакада устанавливается в пределах строительной полосы, в местах выезда строительного транспорта на автодороги. В режиме мойки колес, вода из очистной установки подается насосом высокого давления к кранам моечных пистолетов. Грязная вода поступает в накопительную емкость эстакады, откуда по сливному рукаву течет самотеком в приемную герметичную емкость, устанавливаемую ниже уровня эстакады. В приемной емкости наиболее крупные частицы оседают на дно. Погружной насос подает воду из приемной емкости в гидроциклон (где происходит очистка, основанная на действии центробежных сил). Отделенные в гидроциклоне частицы грязи возвращаются в исходную емкость через обратный сливной рукав. Очищенная в гидроциклоне вода попадает в очистную установку для более глубокой очистки. Очищенная вода попадает к кранам моечных пистолетов. Для обеспечения возможности функционирования системы в зимний период, устанавливаются нагревательные элементы, предотвращающие замерзание воды в насосном отделении. Приемная герметичная ёмкость, по мере накопления, заменяется и вывозится спец.автотранспортом на полигон ТБО, по договору с администрацией МО.

Инв. № подл.	Подпись и дата	Взам. Инв. №	Инв. № дубл.	подпись и дата

					1867.025.ИИ.0/0.1295-ПОС
изм	лист	№ док.	подпись	дата	

Лист
54

9. ОХРАНА ОКРУЖАЮЩЕЙ ПРИРОДНОЙ СРЕДЫ

При организации строительного производства необходимо осуществлять мероприятия и работы по охране окружающей природной среды, для сохранения устойчивого экологического равновесия, не нарушать условия землепользования, установленные законодательством об охране окружающей среды.

В целях охраны природы необходимо выполнять следующие условия:

- обязательное соблюдение границ территории, отводимых для строительства;
- оснащение рабочих мест и строительной площадки инвентарными контейнерами для бытовых мест и строительных отходов;
- использование только специальных установок для подогрева воды, материалов;
- выполнение в полном объеме мероприятий по сохранности зеленых насаждений;
- удаление полиэтиленовой стружки при обработке торцов труб и деталей производить в полиэтиленовые мешки с последующим вывозом их на свалку;
- обслуживание автотранспортных средств и механизмов должно производиться специализированными предприятиями, имеющими соответствующие лицензии;
- работа строительных машин и механизмов должна быть отрегулирована на минимально-допустимый выброс выхлопных газов и уровень шума;
- территория должна предохраняться от попадания в нее горюче-смазочных материалов;
- соблюдение требований местных органов охраны природы.

Трасса газопровода выбрана с учетом максимального сохранения растительного покрова и зеленых насаждений, в наиболее безопасных местах, с допустимым приближением к существующим строениям, подземным и надземным коммуникациям. Прокладка газопровода гарантирует его надежность.

Зона строительных работ при разработке траншей принята минимальной.

Производство строительно-монтажных работ должно проводиться в соответствии с СанПиН 2.2.3.11384-03 «Гигиенические требования к организации строительного производства и строительных работ».

При соблюдении норм и правил сбора и хранения отходов, а также своевременном удалении отходов с территории строительства отрицательное воздействие отходов на окружающую среду будет максимально снижено.

Все строительно-монтажные работы производятся последовательно и не совпадают во времени. В связи с этим, загрязняющие вещества, выбрасываемые в атмосферу, носят кратковременный характер и не оказывают вредного воздействия на атмосферный воздух в период строительно-монтажных работ.

После завершения строительства необходимо восстановить профиль нарушенных водопропускных канав.

После окончания основных работ строительная организация должна благоустроить территорию.

В соответствии с нормами технологического проектирования предприятий газовой промышленности все проектируемое оборудование, арматура, трубопроводы полностью герметичны, что обеспечивает охрану окружающей среды от загазованности после пуска газопровода в эксплуатацию.

В проекте предусматривается раздел «Охрана окружающей среды».

В проекте предусмотрен проход газопровода методом наклонно-направленного бурения.

Технология ННБ позволяет:

- обеспечить сохранность естественного рельефа местности, береговых склонов и водного режима за счет исключения береговых, берегоукрепительных и других работ, отрицательно воздействующих на водную экосистему и на прибрежный экологический баланс;
- свести к минимуму площади отвода территории под стройплощадку по берегам;
- сохранить структуру и текстуру окружающей почвы в зоне непосредственного проведения работ.

Инв.№ подл.	Подпись и дата	Взам. Инв. №	Инв. № дубл.	подпись и дата
-------------	----------------	--------------	--------------	----------------

изм	лист	№док.	подпись	дата	1867.025.ИИ.0/0.1295-ПОС

Лист
55

Для уменьшения вредного воздействия на водоемы в процессе строительства ПОС предусматривает следующие мероприятия:

- прокладку газопровода через водоемы выполнить методом наклонно-направленного бурения;
- для сбора бетонитовой смеси предусмотреть водонепроницаемые, герметичные ёмкости;
- исключить размещение в пределах ВЗ водных объектов бытовых строительных городков, пунктов мойки колес, мест стоянок транспортных средств, закрытых складов;
- для сбора производственных отходов установить металлический контейнер, с последующим вывозом на лицензированный полигон ТБО;
- размещение отвалов размываемых грунтов предусмотреть за пределами ПЗП водоемов.

Инв.№ подл.	Подпись и дата	Взам. Инв. №	Инв. № дубл.	подпись и дата

					1867.025.ИИ.0/0.1295-ПОС
изм	лист	№док.	подпись	дата	

Лист
56

10.ТЕХНИКО-ЭКОНОМИЧЕСКИЕ ПОКАЗАТЕЛИ

№ п/п	Наименование показателей	Един. изм.	Количество
1	2	3	4
1	Протяженность трассы	м	9712,74
2	Протяженность трассы, выполненная методом ННБ	м	1053,5
3	Максимальная численность рабочих.	чел.	18
4	Общая трудоемкость строительно-монтажных работ	чел./час	1200
5	Продолжительность строительства	месяц	5,2
6	в том числе: -подготовительный период	месяц	0,5
7	Полная сметная стоимость по сводному сметному расчету	тыс. руб	356845,96
8	В том числе: -строительно -монтажные работы (с НДС) -прочие	тыс. руб	126975,5
		тыс. руб.	9563,5

Инв.№ подл.	Подпись и дата	Взам. Инв. №	Инв. № дубл.	подпись и дата

изм	лист	№док.	подпись	дата

1867.025.ИИ.0/0.1295-ПОС

Лист

57

11 ОТХОДЫ ПРОИЗВОДСТВА И ПОТРЕБЛЕНИЯ НА ПЕРИОД СТРОИТЕЛЬСТВА

Для строительства газопровода используются трубы стальные по ГОСТ 10704-91. Стальные трубы хранятся в условиях, обеспечивающих их сохранность от повреждений. Допускаемые отклонения геометрических параметров, регламентированы соответствующими нормативно-техническими документами на выпуск изделий. Отходы труб - обрезки кромок при сварке.

При строительстве газопроводов образуются отходы твердые бытовые, отходы электродов (огарки) при прокладке стального газопровода.

При прокладке газопровода из полиэтиленовых труб, отходы составляют 2% от общей протяженности полиэтиленового газопровода.

Сбор и хранение производственных отходов осуществляется в закрытых металлических контейнерах с последующим вывозом в установленном порядке на базу подрядчика. ТБО собираются в металлический контейнер с последующим вывозом на полигон.

Все виды отходов, образующиеся в процессе текущего ремонта техники, участвующей в строительстве газопровода, собираются, отвозятся на ближайшую городскую свалку автотранспортом.

При сварочных работах используются электроды Э-42. Отходы электродов составляют 6-25% от общего количества («Справочник сварщика» под ред. Степанова, стр.96)

Твердые бытовые отходы (ТБО)

Во время строительства газопровода образуются ТБО. Согласно «Справочным материалам по удельным показателям образования промышленных отходов» норма накопления составит 120 кг на 1 человека в год.

Наименование	Ед.изм.	1-й год
Продолжительность строительства	мес	5,20
Норматив накопления ТБО	кг/чел-г	120,00
Количество работающих	чел	18
Количество ТБО	кг	936,00

Инв.№ подл.	Подпись и дата	Взам. Инв. №	Инв. № дубл.	подпись и дата
изм	лист	№док.	подпись	дата

1867.025.ИИ.0/0.1295-ПОС

Лист

58

13. СВЕДЕНИЯ ОБ ОБЪЕМАХ И ТРУДОЕМКОСТИ ОСНОВНЫХ СТРОИТЕЛЬНЫХ И МОНТАЖНЫХ РАБОТ

Наименование работ	Объем СМР	Трудоемкость, чел.час
Разбивка трассы	9712,4 м	0
Земляные работы	5658,5 м	12530
Прокладка газопровода	5658,5 м	9985
Благоустройство	5658,5 м	450
Прокладка газопровода ННБ	4053,5 м	2960

Инв.№ подл.	Подпись и дата	Взам. Инв. №	Инв. № дубл.	подпись и дата

					1867.025.ИИ.0/0.1295-ПОС
изм	лист	№ док.	подпись	дата	

II. МЕРОПРИЯТИЯ ПО ПРЕДУПРЕЖДЕНИЮ ЧРЕЗВЫЧАЙНЫХ СИТУАЦИЙ

Рабочий проект разработан с соблюдением всех норм и требований СНиП 42 –01-2002, без какого-либо отступления.

Возникновение чрезвычайных ситуаций на запроектированном газопроводе маловероятно, но полностью не исключено. Мероприятия по предупреждению чрезвычайных ситуаций предусмотрены при проектировании и строительстве сети газопровода, а также в организации контроля за его состоянием в процессе эксплуатации.

Трасса газопровода выбрана в наиболее безопасных местах с допустимыми приближениями к существующим строениям, подземным и надземным коммуникациям.

Заглубление подземного газопровода обеспечивает отсутствие на него динамических и статических воздействий машин. Таким образом, проектными мероприятиями выполнены все решения, направленные на полную надежность газопровода.

В процессе строительства газопровода предусматривается повышение качества строительно-монтажных работ, что существенно обеспечит надежность эксплуатации газопровода.

Мероприятия по предупреждению чрезвычайных ситуаций на газопроводе в период его эксплуатации заключается в основном в организации постоянного контроля за его состоянием, проведением технического обслуживания и плановых ремонтных работ специализированными бригадами или звеньями.

Все работы по техническому обслуживанию газопровода должны выполняться в соответствии с ПБ 12-529-03 «Правила безопасности систем газораспределения и газопотребления».

В случае стихийных бедствий (урагана, землетрясения, паводковых вод, наводнения и т.п.) эксплуатационным службам необходимо организовать усиленный контроль за состоянием сети и арматуры газопровода. В критические моменты газопровод должен быть отключен от подачи газа.

Разработка мероприятий выполнена в соответствии с требованиями СП 11-107-98 Порядок разработки и состав «Инженерно-технических мероприятий гражданской обороны. Мероприятия по предупреждению чрезвычайных ситуаций» проектов строительства.

Инв.№ подл.	Подпись и дата	Взам. Инв. №	Инв. № дубл.	подпись и дата

					1867.025.ИИ.0/0.1295-ПОС	Лист
						61
изм	лист	№док.	подпись	дата		

III ЗАЩИТА ГАЗОПРОВОДА ОТ КОРРОЗИИ

Для защиты от электрохимической коррозии подземный стальной газопровод покрываются ” весьма усиленной” изоляцией полимерной липкой лентой по ГОСТ 9.602-2005 с изм. Вся усиленная изоляция состоит из грунтовки, шести слоев битума и двух гидроизоляционных обмоток, укладываемых между каждыми двумя слоями битума. Изоляционные работы производить в соответствии с РД 39Р-00147105-026-02.

1 Технология изоляционных работ в трассовых условиях включает :

- подготовку изоляционных материалов;
- сушку или подогрев изолируемой поверхности;
- очистку;
- нанесение грунтовки и покрытия;
- контроль качества покрытия.

2. Изоляционные покрытия должны наноситься, как правило, механизированным способом, обеспечивающим проектную

толщину изоляционного слоя и его сплошность. Очистку и нанесение грунтовки на трубопроводы следует производить в зависимости от диаметра трубы соответствующими самоходными очистными машинами типа ОМ.

3. Изоляцию следует наносить в зависимости от диаметра трубы машинами типа комбайна ОМП для ленточных покрытий .

4. Нанесение изоляционного покрытия на влажную поверхность труб во время дождя, тумана, снега и сильного ветра не разрешается.

5. Поверхность трубопровода перед изоляцией должна быть высушена и очищена от грязи, ржавчины, неплотно сцепленной с металлом окалины, пыли, земли и наледи, а также обезжирена от копоти и масла. При температуре воздуха ниже плюс 10 °С поверхность трубопровода необходимо подогреть до температуры не ниже плюс 15 °С (но не выше плюс 50 °С).

6. В трассовых условиях наружные поверхности трубопроводов очищают самоходными очистными машинами. Контроль качества очистки производится непрерывно визуально путем сравнения очищенной поверхности с эталоном, либо по показаниям приборов, либо согласно действующим нормативно-техническим документам

7. Изоляция трубопроводов мастичными покрытиями (битумными, Пластобит, Асмол и др.) выполняется в соответствии с действующими нормативно-техническими документами и техническими условиями на эти материалы при следующих особенностях нанесения лент или обертки с двусторонним липким слоем.

При изоляции трубопроводов ленточными покрытиями с двусторонним липким слоем следует клеить грунтовки, изоляционные ленты и обертки (приложение Б) наносить на трубопровод одновременно и, как правило, механизированным способом при совмещенном методе производства изоляционно-укладочных работ

Изолированный трубопровод следует незамедлительно (в течение одной смены) уложить в траншею, дно которой должно быть тщательно выровнено, и присыпать или полностью засыпать грунтом

Если специфика участка (например, на переходах) не позволяет произвести укладку трубопровода в траншею в течение одной смены, необходимо вплоть до окончания работ защитить изоляционное покрытие от прямого воздействия атмосферы.

В этом случае непосредственно перед укладкой необходимо проверить сплошность покрытия и (выборочно) прочность адгезионной связи изоляционной ленты с двусторонним липким слоем с трубой.

Для каждого типа изоляционной ленты с двусторонним липким слоем применяют соответствующие клеющую грунтовку и обертку. Замена клеющих грунтовок различных фирм запрещается.

Инв.№ подл.	Подпись и дата	Взам. Инв. №	Инв. № дубл.	подпись и дата
-------------	----------------	--------------	--------------	----------------

изм	лист	№ док.	подпись	дата	1867.025.ИИ.0/0.1295-ПОС	Лист
						62

Клеевые грунтовки, изоляционные ленты и обертки наносят на поверхность трубопровода, как правило, за один проход самоходными изоляционными машинами, представленными в таблице.

На трубы диаметром 57-114 мм ленты и обертки с двусторонним липким слоем наносят приспособлением ПИЛ-1, причем в этом случае поверхность подготавливают и огрунтовывают с помощью очистной машины ПО-1.

Можно применять также импортные машины, обеспечивающие необходимую степень очистки и качественное нанесение лент и обертки с двусторонним липким слоем.

Для обеспечения равномерного покрытия очищенной поверхности трубопровода грунтовку перед нанесением следует тщательно перемешать. Слой грунтовки должен быть сплошным и не иметь подтеков, сгустков и пузырей. Грунтовку в случае необходимости непосредственно перед нанесением допускается разбавлять бензином Б-70 или циклогексаном, вводя его не более 10% от разбавляемого объема.

Разбавление этилированным бензином не допускается, так как он резко ухудшает адгезионные свойства.

Для равномерного растирания грунтовки на изоляционной машине или комбайне следует устанавливать вращающееся полотенце.

Изоляционные ленты с двусторонним липким слоем следует наносить на трубопровод по свеженанесенной невысохшей грунтовке. При температуре окружающего воздуха ниже плюс 10 °С рулоны изоляционных лент и обертки с двусторонним липким слоем перед нанесением необходимо выдерживать не менее 48 ч в теплом помещении с температурой не ниже плюс 15 °С (но не выше плюс 45 °С). При температуре окружающего воздуха ниже плюс 3 °С поверхность изолируемого трубопровода необходимо подогревать до температуры не ниже плюс 15 °С (но не выше плюс 50 °С) [13, 14].

В случае образования на поверхности трубопровода влаги грунтовку и изоляционные покрытия следует наносить только после предварительной просушки трубопровода сушильными устройствами, исключая возможность образования копти и других загрязнений на поверхности трубопровода.

Температурные пределы нанесения грунтовок и покрытий, а также требования к нагреву изолируемого трубопровода и ленточных покрытий должны соответствовать требованиям технических условий на данный вид ленты.

Изоляционные ленты и обертки с двусторонним липким слоем необходимо наносить без гофров, перекосов, морщин, отвисаний, с величиной нахлеста, регламентированной действующими нормативно-техническими документами .

Рулоны лент и обертки с двусторонним липким слоем перед применением должны быть хорошо отторцованы. Телескопические сдвиги слоев необходимо устранять путем установки рулонов вертикально на ровной твердой поверхности под постоянно действующим давлением сверху. Максимальная величина телескопического сдвига рулона при машинном нанесении должна быть не более 20 мм.

При изоляции трубопроводов в околошовной зоне допускается, как исключение, наличие узкой (1,0-1,5 см) полосы с неплотным прилеганием изоляционной ленты, неплотности при засыпке трубопровода должны исчезнуть. Проверку производят шурфованием трубопровода.

Регулярно следует проверять величину натяжения ленты и состояние ходовых колес и при необходимости производить их регулировку.

Поверхность трубопровода необходимо предохранять от попадания на нее смазочного масла из трансмиссии и воды из системы охлаждения очистной и изоляционной машин .

8. При контроле качества изоляционных материалов следует руководствоваться требованиями ГОСТ Р 51164-98, СНиП 3.01.01-85*, ВСН 008-88, ВСН 012-88 и НТД, утвержденной в установленном порядке.

Инв.№ подл.	Подпись и дата	Взам. Инв. №	Инв. № дубл.	подпись и дата
-------------	----------------	--------------	--------------	----------------

изм	лист	№док.	подпись	дата	1867.025.ИИ.0/0.1295-ПОС	Лист
						63

9. Качество изоляционных покрытий магистральных трубопроводов должен проверять подрядчик в присутствии представителя технадзора заказчика по мере их нанесения, перед укладкой и после укладки трубопровода в траншею [1, 14, 31].

10. При выполнении изоляционных работ проводится контроль качества применяемых материалов, операционный контроль качества изоляционных работ и контроль качества готового покрытия [15].

11. При нанесении защитных покрытий как в трассовых, так и в стационарных условиях следует непрерывно проводить визуальный контроль качества изоляционных работ: очистки изолируемой поверхности, нанесения грунтовки, нанесения изоляционного покрытия, а также следить за сохранностью покрытия при укладке трубопровода. Следует также проводить визуальный осмотр готового покрытия с целью контроля его состояния; пропуски, поры, вздутия, гофры, складки, отвисания не допускаются.

12. Контроль толщины изоляции производят:

- при трассовом нанесении - не менее одного измерения на 100 м трубопровода и в местах, вызывающих сомнения, в 4-х точках по сечению.

Для измерения толщины изоляции магистральных стальных трубопроводов без нарушения сплошности изоляционного покрытия как в стационарных условиях, так и на трассе, используются магнитоэлектрические толщиномеры, магнитные толщиномеры, глубиномеры, транзисторные толщиномеры [16, 17]. Техническая характеристика используемых толщиномеров приведена в приложении В.

13. Контроль адгезии изоляционных покрытий должен производиться в соответствии с ГОСТ Р 51164-98. Адгезию защитного покрытия после нанесения на трубопровод контролируют :

- при трассовом нанесении через каждые 500 м, а также в местах, вызывающих сомнения;

Допускается контролировать адгезию мастичного покрытия методом выреза треугольника с углом около 60° и сторонами 35 см с последующим снятием покрытия ножом от вершины надреза. Адгезия покрытия считается удовлетворительной, если вырезанный треугольник не отслаивается самостоятельно, а только с приложением усилия, при этом наблюдается когезионный характер отслаивания по всей площади трубы под вырезанным треугольником [1]. Адгезию необходимо определять до засыпки трубопровода или в соответствии с ТУ, ГОСТ на данное изоляционное покрытие.

14. Контроль состояния изоляции законченных строительством участков трубопровода катодной поляризацией, обнаружение дефектов в изоляционном покрытии уложенного и засыпанного трубопровода, контроль изоляции в условиях эксплуатации производится согласно ГОСТ Р 51164-98.

Инв.№ подл.	Подпись и дата
	Взам. Инв. №
Инв.№ дубл.	подпись и дата
	Инв. № дубл.

изм	лист	№ док.	подпись	дата	1867.025.ИИ.0/0.1295-ПОС

Лист
64

ПРИЛОЖЕНИЯ

Инв.№ подл.	Подпись и дата	Взам. Инв. №	Инв. № дубл.	подпись и дата

изм	лист	№док.	подпись	дата

1867.025.ИИ.0/0.1295-ПОС

Лист

65

Ведомость основных объемов работ

Вид работ	Объем	Ед.изм.	Примечание
1	2	3	4
Разработка вручную, обратная засыпка вручную (пересечение с подземными коммуникациями)	72,0	м	1. ПК0 – врезка; 2. 1ПК5 – кабель связи; 3. 1ПК35+32,5 - кабель связи; 4. 3ПК0+76,0 – водопровод; 5. 3ПК3+6,0 - кабель связи; 6. 3ПК4+37,0 - кабель связи; 7. 3ПК5+3,5 - кабель связи; 8. 3ПК5+41,0 - кабель связи; 9. 3ПК8+79,5 - кабель связи; 10. 3ПК9+2,5 – опора ЛЭП; 11. 3ПК10+28,0 - кабель связи; 12. 3ПК11+44,0 - канализация; 13. 3ПК11+70,5 - кабель связи; 14. 3ПК11+84,5 - кабель связи; 15. 3ПК12+1,0 - кабель связи; 16. 3ПК12+3,5 - водопровод; 17. 3ПК16+84,0 - кабель связи, канализация; 18. 3ПК17+11,0 - канализация
Засыпка канавы с последующим восстановлением	30,7	м ³	1ПК31+28,9 - канава 10,0*0,5; 1ПК31+62,5 - канава 15,0*0,5; 1ПК36+16,5 - канава 8,0*0,5; 1ПК40+27,0 - канава 6,0*0,5; 1ПК53,0+9,0 - канава 8,0*0,3; 1ПК55,0+42,0 - канава 11,0*0,8;
Демонтаж (восстановление) асфальтного покрытия	189,7	м	1ПК65+96,5 – 2,5 м; 3ПК3+19,5 – 179,0 м; 3ПК9+3,0 – 3,6 м; 3ПК11+58,5 – 4,6 м; Ширина восстановления: • асфальт-1,35 м; • щебень-1,15 м; • песок-1,15 м
Демонтаж (восстановление) асфальтного покрытия технологических прямков	6,0	м	3ПК13+74,0-3ПК13+77,0 - технологический приямок 3,0х2,0х2,16 м 3ПК15+24,5-3ПК15+27,5 - технологический приямок 3,0х2,0х2,16 м Ширина восстановления: • асфальт-2,0 м; • щебень-2,0 м; • песок-2,0 м

Инд.№ подл.	Подпись и дата	Взам. Инв. №	Инд. № дубл.	подпись и дата

Разработка технологических
приямков

22

шт

1. ПК3+67,5- ПК3+77,5 -
технологический приямок
3,0x10,0x2,32
2. ПК4+86,0- ПК4+96,0 -
технологический приямок
3,0x10,0x2,32
3. 1ПК5+50,0-1ПК5+53,0 -
технологический приямок
3,0x2,0x2,32
4. 1ПК6+34,5-1ПК6+37,5 -
технологический приямок
3,0x2,0x2,32
5. 1ПК35+35,0-1ПК35+38,0 -
технологический приямок
3,0x2,0x2,32
6. 1ПК35+70,5-1ПК35+73,5 -
технологический приямок
3,0x2,0x2,32
7. 1ПК43+13,5-1ПК43+16,5 -
технологический приямок
3,0x2,0x2,16
8. 1ПК45-1ПК45+3,0 -
технологический приямок
3,0x2,0x2,16
9. 1ПК48+69,0-1ПК48+72,0 -
технологический приямок
3,0x2,0x2,16
10. 1ПК49+36,0-1ПК49+39,0 -
технологический приямок
3,0x2,0x2,16
11. 1ПК58+81,5-1ПК58+84,5 -
технологический приямок
3,0x2,0x2,16
12. 1ПК58+97,0-1ПК59 -
технологический приямок
3,0x2,0x2,16
13. 2ПК6+68,5-2ПК6+71,5 -
технологический приямок
3,0x2,0x2,06
14. 2ПК7+12,0-2ПК7+15,0 -
технологический приямок
3,0x2,0x2,06
15. 3ПК8+30,0-3ПК8+33,0 -
технологический приямок
3,0x2,0x2,32
16. 3ПК8+66,0-3ПК8+69,0 -
технологический приямок
3,0x2,0x2,32
17. 3ПК10+30,0-3ПК10+33,0 -
технологический приямок
3,0x2,0x2,32
18. 3ПК10+67,5-3ПК10+70,5 -
технологический приямок

Инв.№ подл.	Подпись и дата	Взам. Инв. №	Инв. № дубл.	подпись и дата
изм	лист	№док.	подпись	дата

1867.025.ИИ.0/0.1295-ПОС

Лист

67

Инв.№ подл.	Подпись и дата	Взам. Инв. №	Инв. № дубл.	подпись и дата
-------------	----------------	--------------	--------------	----------------

			3,0x2,0x2,32 19. 3ПК12+4,0-3ПК12+7,0 - технологический приямок 3,0x2,0x2,16 20. 3ПК13+74,0-3ПК13+77,0 - технологический приямок 3,0x2,0x2,16 21. 3ПК15+24,5-3ПК15+27,5 - технологический приямок 3,0x2,0x2,16 22. 3ПК16+76,0-3ПК16+79,0 - технологический приямок 3,0x2,0x2,16
Прокладка газопровода методом ННБ	1053,5	м	Прокладка газопровода методом ННБ ПЭ100ГАЗ SDR11-160x14,6 : ПК3+77,5 - ПК4+86,0 L =108,5м 1ПК5+53,0 - 1ПК6+34,5 L =81,5м 1ПК35+38,0 - 1ПК35+70,5 L =32,5м 1ПК43+16,5 - 1ПК45 L =183,5м 1ПК48+72,0 - 1ПК49+36,0 L =64,0 1ПК58+84,5 - 1ПК58 L =12,5м 3ПК8+33,0 - 3ПК8+66,0 L =33,0м 3ПК10+33,0 - 3ПК10+67,5 L =34,5м 3ПК12+7,0 - 3ПК13+74,0 L =167,0м 3ПК13+77,0 - 3ПК15+24,5 L = 147,5 м 3ПК15+27,5 - 3ПК16+76,0 L =148,5 Прокладка газопровода методом ННБ ПЭ100ГАЗ SDR11-63x5,8 : 2ПК6+71,5 - 2ПК7+12,0 L =40,5м
Работы в охранной зоне ЛЭП	400,5	м	2ПК0+2,0 – 131,0 м; 1ПК42+50,0 – 20,0 м; 1ПК61+23,0 – 118,0 м; 3ПК10+10,0 – 131,5 м
Устройство постоянных переездов через проектируемый газопровод с укладкой железобетонных плит	356	шт	Переезды через проектируемый газопровод с укладкой железобетонных плит 1П30.18-30
Установка страховочных пакетов на рельсы при пересечении железной дороги	4	шт.	ПК4+30,0 установка 2-х страховочных рельсовых пакетов; ПК5+62,0 установка 2-х страховочных рельсовых пакетов
Устройство лежневой дороги шириной 3 м для передвижения техники на заболоченных участках	627,5	м	1ПК29+35,0 – 158,0 м; 1ПК31+39,5 – 62,5 м; 3ПК33+2,0 – 51,0 м; 1ПК2+72,0 – 356,0 м
Резервная труба для кабеля связи ПАО "Ростелеком".	21	шт	Труба ПЭ 100 ГАЗ SDR 11-63x5,8 - 188,4 м Выходы концов труб загерметизировать, обозначить реперными столбиками.

изм	лист	№ док.	подпись	дата	1867.025.ИИ.0/0.1295-ПОС	Лист
						68

Обустройство дороги для прохода к ШРП (ШРП-НОРД-DIVAL 600/25-2-Т.01, ШРП-НОРД-NORVAL 50-2-Т.01)	71,2	м ²	Покрытие площадки ПРГ – 24,6 м ² Покрытие прохода к ПРГ – 11,0 м ² <ul style="list-style-type: none"> • щебень фракции 20-40 ГОСТ 8267-93 • Полотно натканное геотекстильное - 6,1 м³; • Геоком Д-160 2x100м ТУ 8397-056-05283280-2002 с изм.4 – 1 рулон; • песок ГОСТ 8736-2014 – 1,53 м³
Устройство водоотлива	892,0	м	Объем притока грунтовых вод рассчитан (Приложение 2) и составляет: $Q=132,0 \text{ м}^3/\text{сутки}$ Принимаем водоотливной насос типа «С-245» со следующими техническими характеристиками: Подача, м ³ /час – 100- q (производительность насоса) $T = Q/q = 132,0/100 = 1,32 \text{ ч.}$ Определяем количество часов необходимое на водоотлив на период строительства газопровода. $T_{\text{в}} = T_{\text{стр.}} \times T$, где $T_{\text{стр.}}$ - 0,9 мес. или 27 дней (продолжительность строительства по ПОС на участках, где требуется водоотлив). $T_{\text{в}} = 1,32 \times 27 = 35,64 \text{ маш/час.}$

Общие данные:

Полигон ТБО	30 км
Ширина траншеи	1,15 м
Ширина полосы отвода	4,0-6,0 м
Обратная засыпка	Бульдозером
Излишки грунта	Излишки грунта разравниваются по трассе. Используются для восстановления грунтовых дорог.
Обустройство (демонтаж) площадки для складирования труб и материалов	На одну площадку: <ul style="list-style-type: none"> • планировка площадки бульдозером - 100 м²; • отсыпка площадки щебнем фракции 40-80мм слоем 0,2м с разравниванием - 10 м³.
Восстановление асфальтовой дороги	Конструкция дорожного покрытия асфальтовых дорог: <ul style="list-style-type: none"> • асфальтобетон мелкозернистый плотный тип Б марки 1 по ГОСТ 9128-97 – 0,04 м; • асфальтобетон крупнозернистый плотный марки 1 по ГОСТ 9128-97 – 0,07 м; • щебень марки 1200-600 фракции 40-70 мм по ГОСТ 8267-93 – 0,25 м; • песок по ГОСТ 8736-2014 – 0,45 м.
Контроль сварных соединений на участках ННБ	100% (СП 62.13330.2011* табл. 14)
Конструкция покрытия	<ul style="list-style-type: none"> • щебень фракции 20-40 ГОСТ 8267-93, h=0,2м;

Инв.№ подл.	Подпись и дата	Взам. Инв. №	Инв. № дубл.	подпись и дата
изм	лист	№ док.	подпись	дата

1867.025.ИИ.0/0.1295-ПОС

площадки ПРГ	<ul style="list-style-type: none"> • полотно натканное геотекстильное Геоком Д-160; ТУ 8397-056-05283280-2002 с изм.4 • песок ГОСТ 8736-2014, h=0,1м • Грунт уплотненный
Устройство лежневой дороги для передвижения техники на заболоченных участках	В соответствии с технологической картой ТТК ТК I-V-7.2.конструкция лежневой дороги на 1 п.м.: <ul style="list-style-type: none"> • брёвна колесоотбоя д.18-20мм, l=1м. • брёвна лагов д.18-20см, l=1м. • брёвна настила д.12-14см, l=2м, 8шт.
Защита опоры ЛЭП на период строительства	На одну опору: <ul style="list-style-type: none"> • нестрояная древесина хвойных пород Ø18см без ограничения сортности - 0,82 м³; • засыпка щебнем - 3,0 м³; • демонтаж конструкции защиты опоры ЛЭП.
Установка опознавательных столбиков для подземных кабельных линий связи	СОГ -2.5 Столбик опознавательный для подземных газопроводов высотой 2500 Ø 108x4,0 – 50 шт; СОС Столбик опознавательный для подземных кабельных линий связи высотой 2500 Ø 83x4,0 – 42 шт.
Установка информационных знаков, указывающих местоположение газопровода, адрес и телефон эксплуатирующей организации, в пределах охранной зоны ВЛ	Количество знаков: 19 шт. Знак «Закрепление трассы газопровода на местности» в пределах охранной зоны ВЛ.
Устройство постоянных переездов через проектируемый газопровод для проезда техники весом до 30 т	Используемые плиты – сборные железобетонные 1П30.18-30, размером 3000x1750x170 <ul style="list-style-type: none"> • разравнивание грунта вручную • отсыпка песком по ГОСТ 8736-2014 - 0,2 м • укладка НСМ "Дорнит" толщиной более 3,5 мм. • укладка плит 1П30.18-30

Инв.№ подл.	Подпись и дата	Взам. Инв. №	Инв. № дубл.	подпись и дата
изм	лист	№ док.	подпись	дата

Расчет притока воды в траншею

Объем притока грунтовых вод при разработке траншеи, прокладке газопровода рассчитывается по формуле:

$$Q = R_{\text{мокр.гр.}} \cdot h \cdot K_f \cdot L_{\text{тр.}}, \text{ где } R_{\text{мокр.гр.}} = B + 2H, \text{ где}$$

B – ширина траншеи

H – разница между средней глубиной траншеи и уровнем грунтовых вод.

$L_{\text{тр.}}$ – длина участка-захватки

Средняя глубина траншеи принята 1,4 м.

Уровень грунтовых вод принят 1,0 м.

$$H = 1,4 - 1,0 = 0,4 \text{ м}$$

$$R_{\text{мокр.гр.}} = 1,4 + 2 \times 0,4 = 2,2 \text{ м}$$

h – усредненный напор от уровня грунтовых вод

$$h = H/2$$

$$h = 2/2 = 1,0 \text{ м}$$

K_f – коэффициент фильтрации, принят 3,0 м³/сут., (согласно заключению инженерно-геологических изысканий)

$L_{\text{тр.}}$ - 100 м

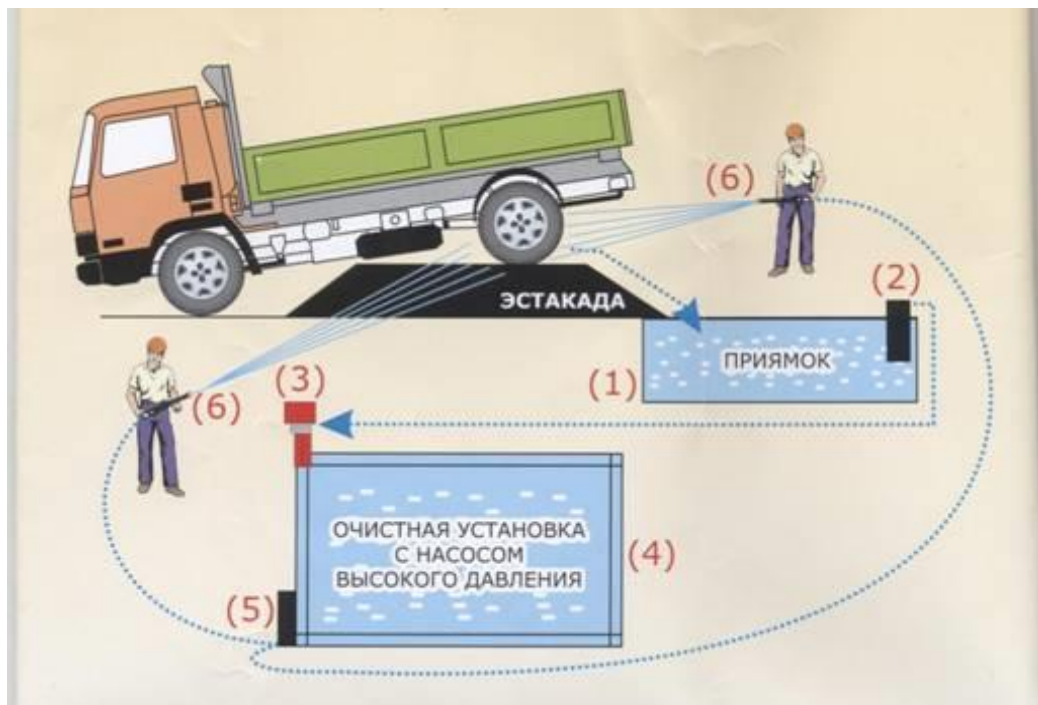
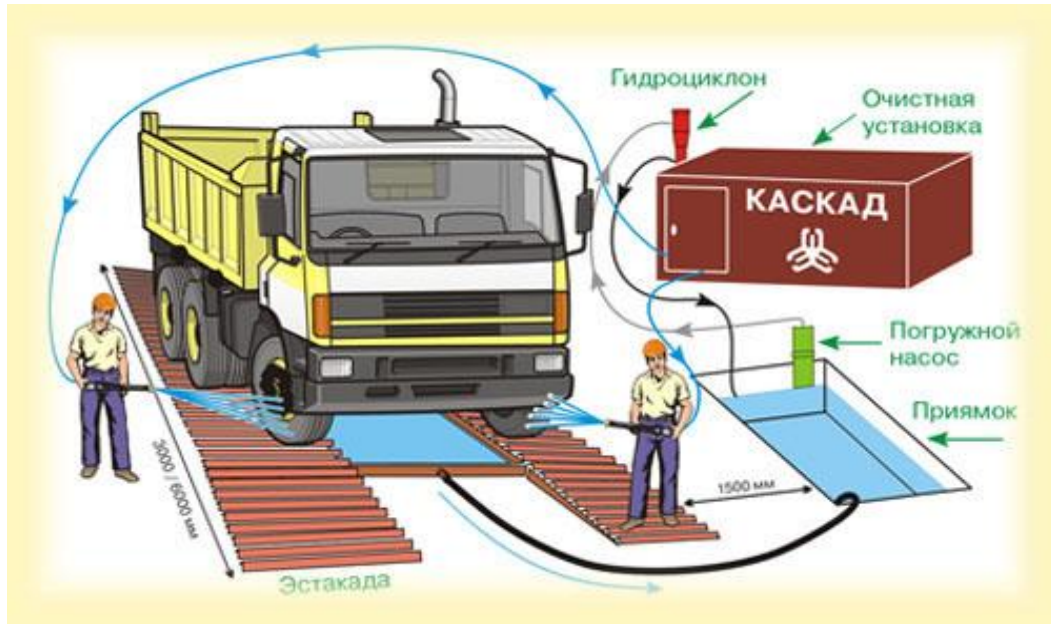
$$Q = 2,2 \times 1,0 \times 3,0 \times 100 = 660 \text{ м}^3/\text{сутки}$$

Инв.№ подл.	Подпись и дата	Взам. Инв. №	Инв. № дубл.	подпись и дата

					1867.025.ИИ.0/0.1295-ПОС
изм	лист	№ док.	подпись	дата	

Лист
71

Приложение 3 . Схема мойки колёс серии «Каскад» («Мойдодыр-К-2»)



Процесс мойки осуществляется струей воды из пистолетов-распылителей (6). Грязная вода стекает в приямок (герметическую емкость) (1). Погружной насос (2) перекачивает воду через гидроциклон (3) в очистную установку (4), откуда насосом высокого давления (5) подается в пистолеты-распылители (6).

Инв.№ подл.	Подпись и дата	Взам. Инв. №	Инв. № дубл.	подпись и дата

изм	лист	№ док.	подпись	дата

Приложение 4. Мероприятия по защите от шума.

Для достижения ПДУ на прилегающей территории проектом предусмотрены следующие мероприятия:

1. Производить работы с использованием крупногабаритной и звукорезонансной техники в строго определенное время (с 9.00 до 18.00), исключить работу строительной техники в вечернюю (после 18 часов) и ночную смены, а также работу в выходные и праздничные дни.

2. Использовать глушители для двигателей.

3. Обеспечить организацию работы шумного оборудования таким образом, чтобы исключить одновременную работу нескольких машин с высоким уровнем шума.

4. На периоды вынужденного простоя или технического перерыва двигателя техники необходимо выключать.

5. Обеспечение профилактического ремонта и обслуживания строительных механизмов на специально отведенных площадках в удалении от жилой застройки;

6. Работы по выполнению единого непрерывного технологического процесса производить в кратчайшие сроки;

7. Оповещение жильцов близстоящих домов о времени проведения работ по прокладке газопровода, жильцам рекомендуется закрыть окна (- 22 Дб), а рабочие обязаны каждый час в течение 10-15 мин, устраивать технологический перерыв, для обязательного проветривания жильцами своих квартир.

8. Обязательное информирование людей о порядке и сроках проведения работ;

9. Работы проводятся захватками т.е. непосредственно рядом с каждым домом работы ведутся строго ограниченное время.

10. Работы тяжелой техникой рядом с жилыми домами производить максимально быстро (экскаватор-рытье котлована, самосвал – подъезд для погрузки излишек грунта) и в дневное время, когда большинство жильцов находятся вне своих квартир.

11. При расстоянии ближе 7,5-8 метров к жилым домам строительные работы производить по возможности вручную.

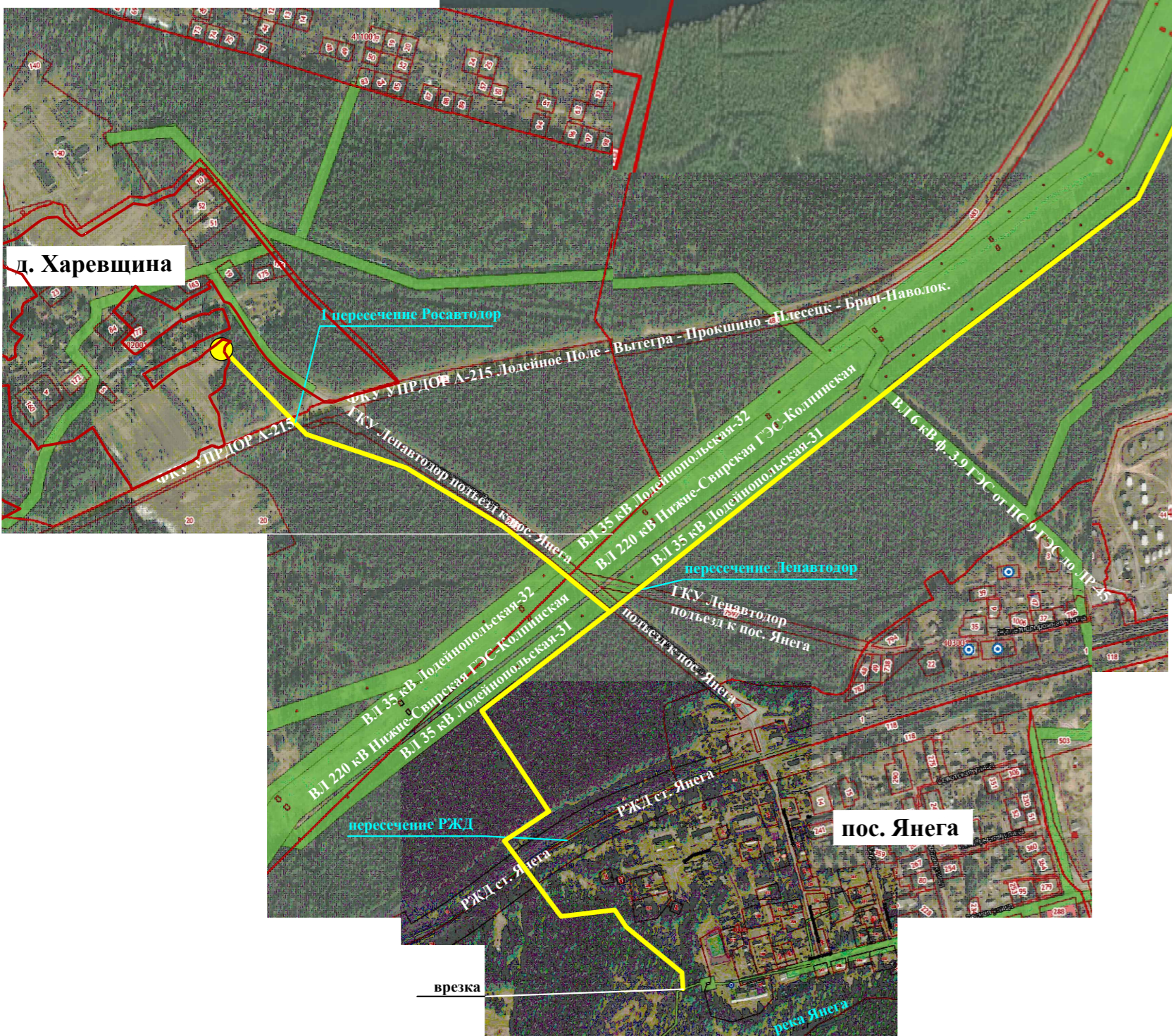
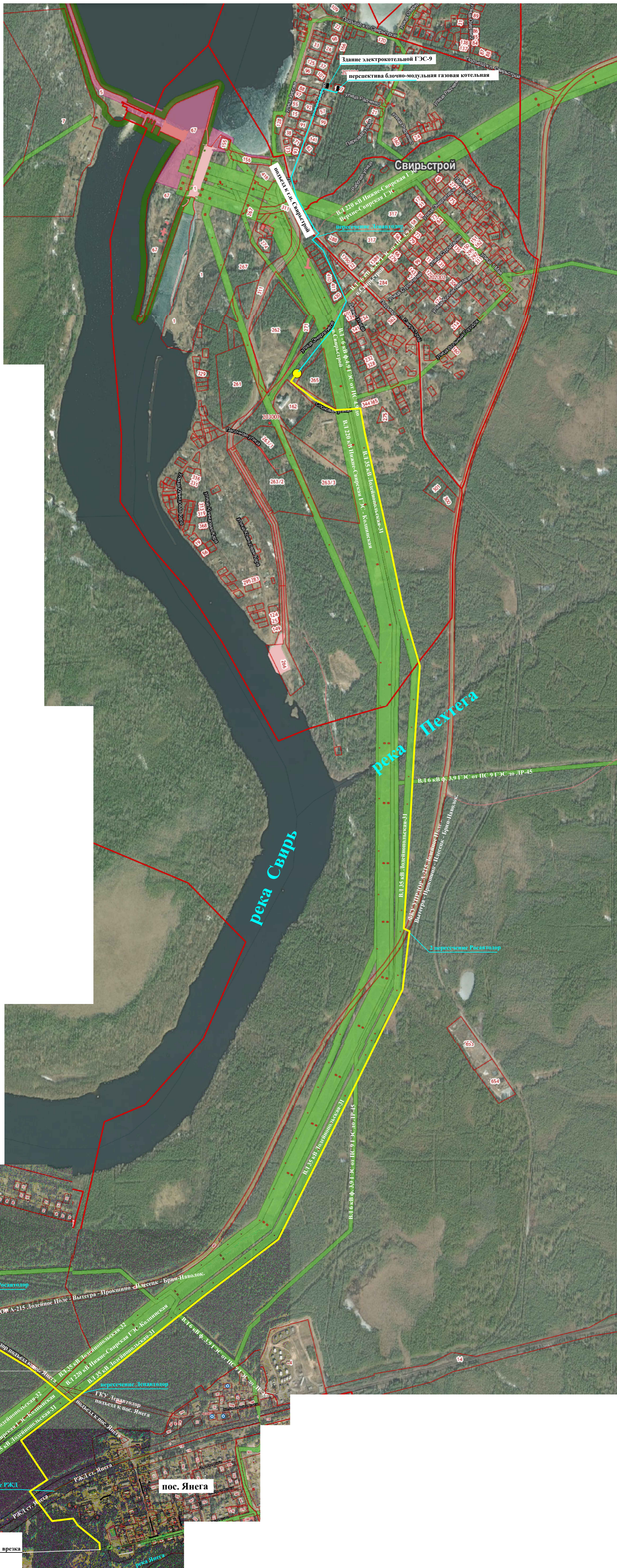
12. На компрессор предусматривается установка шумопоглощающей палатки (снижение шума 10 дБ).

13. Дизель генераторная электростанция поставляется в шумозащитном кожухе и обеспечена глушителем шума выхлопных газов. Место установки электростанции выбирается максимально далеко от нормируемых объектов (не ближе 50 метров к существующей жилой застройке).

Использование шумозащитного кожуха для снижения шумового давления, создаваемых техникой во время работы.

Инов.№ подл.	Подпись и дата	Взам. Инов. №	Инов. № дубл.	подпись и дата
--------------	----------------	---------------	---------------	----------------

Изм	лист	№ док.	подпись	дата	1867.025.ИИ.0/0.1295-ПОС	Лист
						73





- Условные обозначения**
- проектируемый газопровод высокого давления
 - проектируемый газопровод среднего давления
 - проектируемый ПРГ с высокого давления на среднее

Примечание.
 Для прохождения строительной техники, а также доставки материально-технических ресурсов к месту проведения строительно-монтажных работ используются существующие дороги и въездные проезды.
 Доставка материально-технических ресурсов на объект производится непосредственно с базы подрядчика. На этапе проектирования подрядчик не определен. К участкам работ материалы подвозятся по существующим внутрипоселковым дорогам. Местная улично-дорожная сеть имеет достаточное разветвление для обеспечения участков работ материальными ресурсами. После окончания строительно-монтажных работ временные дорожные знаки должны быть немедленно демонтированы. Доставлять трубы и секции на трассу необходимо непосредственно перед производством монтажных работ, во избежание их повреждения посторонними лицами.

Масштаб 1:10000

					1867.025.ИИ.0/0.1295-ПОС					
					Газопровод межпоселковый пос. Янега - дер. Харевщина - г.п. Свирьстрой Лейпайненского района Ленинградской области					
изм.	кол.уч.	лист	№ док.	Подпись	дата	Проект организации строительства Принципиальная схема				
Разраб.			Евдокимова	<i>[Signature]</i>				Страница	Лист	Листов
Провер.			Васильченко И.П.	<i>[Signature]</i>				П	1	
Н.контр.			Васильченко И.П.	<i>[Signature]</i>				ПКЦ АО "Газпром газораспределение Ленинградская область"		
Утвердил			Васильченко И.П.	<i>[Signature]</i>						

Захватки	I	II	III	IV	V	VI	VII
Технологическая операция	Срезка растительного слоя. Планировка участка	Разработка траншеи с креплением откосов	Устройство основания	Сварка стыков. Укладка трубы в траншею	Устройство присыпки. Засыпка пазух	Обратная засыпка траншеи	Очистка и испытания газопровода
Направление потока							
							
Машины и механизмы	Бульдозеры	Экскаваторы	Трамбовки, виброплощадки	Сварочный аппарат, центратор	Экскаватор, трамбовки	Бульдозер, экскаватор, трамбовки	Насос, компрессор, измерительные приборы
Материалы		Инвентарные крепления	Песок	Трубы ПЭ	Песок	Грунт по проекту	Вода, воздух

						1867.025.ИИ.0/0.1295-ПОС				
						Газопровод межпоселковый пос. Янега-дер. Харевщина - г.п. Свиристрой Лодейнопольского района Ленинградской области				
изм	кол.уч.	лист	№ док	Подпись	дата	Проект организации строительства		Стадия	Лист	Листов
Разраб.				Евдокимова				П	2	
Провер.				Васильченко И.П.						
Н.контр.				Васильченко И.П.						
Утвердил				Васильченко М.П.		Технологическая схема на сборку и сварку трубопровода		ПКЦ АО "Газпром газораспределение Ленинградская область"		

Решения по организации строительства

Сооружение переходов под автодорогами методом горизонтально направленного бурения охватывает комплекс работ, в который входят следующие трудовые процессы:

1. Бурение пилотной скважины

Бурение пилотной скважины осуществляется при помощи породоразрушающего инструмента — буровой головки со скосом в передней части и встроенным излучателем. Разработанный грунт непрерывно транспортируется через защитный кожух на поверхность. Контроль за местоположением буровой головки осуществляется с помощью приемного устройства локатора, который принимает и обрабатывает сигналы встроенного в корпус буровой головки передатчика. На мониторе локатора отображается визуальная информация о местоположении, угле азимута буровой головки. Также эта информация отображается на дисплее оператора буровой установки. Эти данные являются определяющими для контроля соответствия траектории строящегося трубопровода проектной и минимизируют риски излома рабочей нити. При отклонении буровой головки от проектной траектории оператор останавливает вращение буровых штанг и устанавливает скос буровой головки в нужном положении. Затем осуществляется задавливание буровых штанг без вращения с целью коррекции траектории бурения. Строительство пилотной скважины завершается выходом буровой головки в заданной проектом точке.

2. Расширение скважины

Расширение скважины осуществляется после завершения пилотного бурения. При этом буровая головка отсоединяется от буровых штанг и вместо нее присоединяется ример — расширитель обратного действия. Приложением тягового усилия с одновременным вращением ример протягивается через створ скважины в направлении буровой установки, расширяя пилотную скважину до необходимого для протаскивания трубопровода диаметра. Для обеспечения беспрепятственного протягивания трубопровода через расширенную скважину ее диаметр должен на 25–30 % превышать диаметр трубопровода.

3. Протягивание обсадной полиэтиленовой трубы

На противоположной от буровой установки стороне скважины располагается готовая к протягиванию плетель полиэтиленовой трубы. К переднему концу плетели крепится оголовок с воспринимающим тяговое усилие вертлюгом и римеру, и в то же время не передает вращательное движение на трубопровод. Таким образом, буровая установка затягивает в скважину плетель протягиваемой обсадной полиэтиленовой трубой диаметром 160 мм по проектной траектории.

4. Заключительный этап

После окончания основных технологических этапов, инженерно-технический персонал сдает заказчику исполнительную документацию, на которой указано фактическое положение уложенной обсадной трубы в различных плоскостях с обязательным указанием «привязок» к ориентирам на местности. Решения по организации работ уточняются подрядной организацией в проекте производства работ в соответствии с фактическими условиями строительства и имеющимися в наличии механизмами.

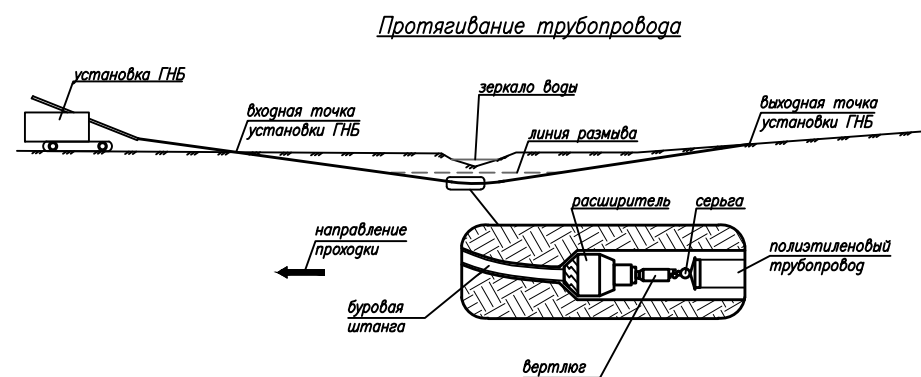
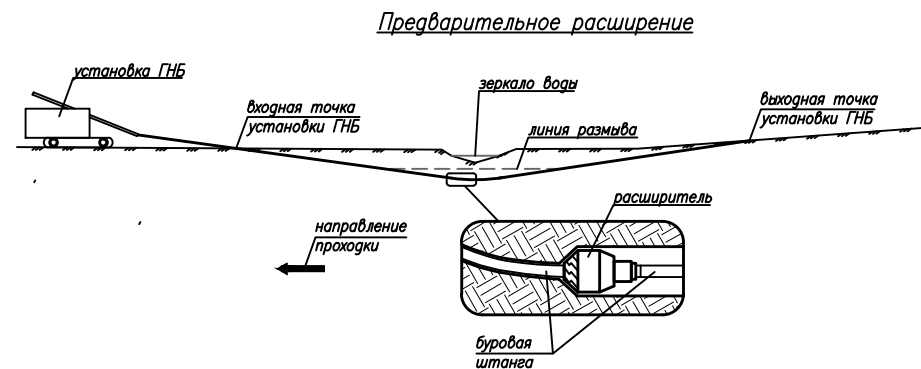
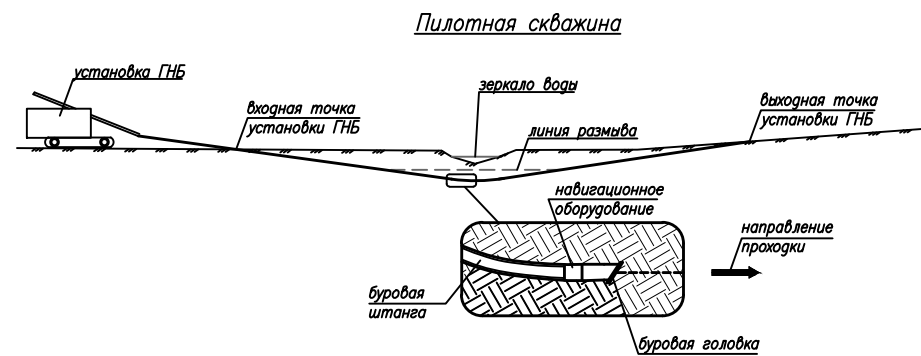


Таблица 1 – Перечень строительных материалов

- | |
|------------------------------------|
| 1. Буровой раствор, м ³ |
| 2. Трубы полиэтиленовые, м |

Таблица 2 – Перечень основных машин и механизмов

Наименование	Тип, марка	Характеристика
Агрегат сварочный		1 постовой
Установка горизонтально направленного бурения	Navigator	

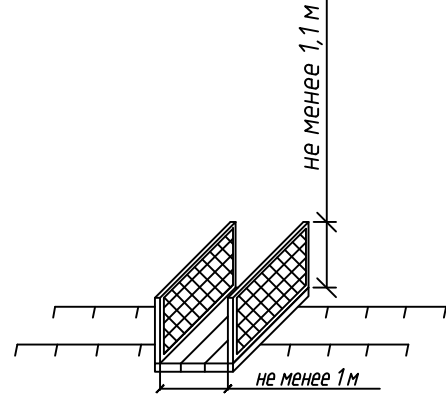
Таблица 3 – Состав бригады





Профессия	Разряд
Оператор сварочного агрегата	6
Машинист установки горизонтально направленного бурения	6
Монтажник	5
то же	3

1867.025.ИИ.0/0.1295-ПОС					
Газопровод межпоселковый пос. Янега-дер. Харевщина - г.п. Свирьстрой Лодейнопольского района Ленинградской области					
изм	кол.уч.	лист	№ док	Подпись	дата
Разраб.			Евдокимова	<i>Евдокимова</i>	
Провер.			Васильченко И.П.	<i>Васильченко</i>	
Н.контр.			Васильченко И.П.	<i>Васильченко</i>	
Утвердил			Васильченко М.П.	<i>Васильченко</i>	
Проект организации строительства				Стадия	Лист
Технологическая схема на бестраншейную прокладку методом горизонтально направленного бурения				П	3
ПКЦ АО "Газпром газораспределение Ленинградская область"				Листов	

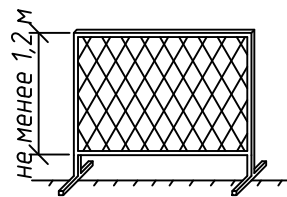
Условные обозначения













Проектом предусматривается установка переходных мостиков в соответствии со СНиП 12-03-2001 в местах переходов через траншею. Количество и места установки переходных мостиков определяются подрядчиком.

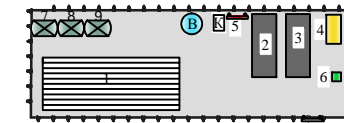


-  Полоса отвода газопровода (ограждение)
-  Существующий газопровод
-  Проектируемый газопровод
-  Лежневая дорога на заболоченной местности

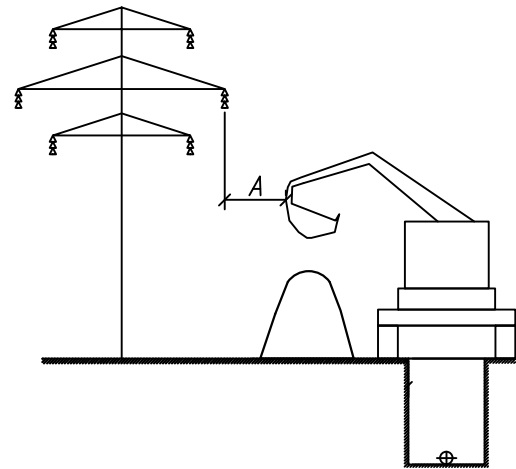
Проектом предусматривается установка защитных ограждений в соответствии с ГОСТ 23407-78 в местах производства работ (траншеи, котлованы).



-  Временная площадка складирования материала
-  Вагон-бытовка
-  Прорабская
-  Установка передвижной электростанции
-  Противопожарный щит
-  Биотуалет (МВХО №2)
-  Место для курения
-  Емкость для хранения запаса воды
-  Информационный щит
-  Контейнер для сбора мусора от бытовых помещений (МВХО №4)
-  Контейнер для сбора строительного мусора (МВХО №1)
-  Емкость для сбора бытовых стоков, осадка, который образуются при очистке загрязнённых стоков от мойки колёс автомобилей на установке "Каскад" (МВХО №3)

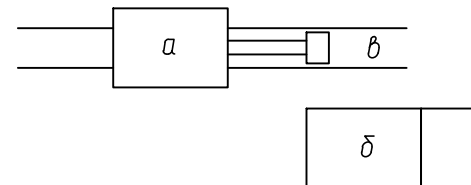


Площадка для временных зданий и сооружений.



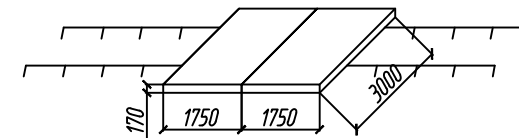
А – расстояние от подъемной или подвижной части грузоподъемной машины и от поднимаемого груза в любом положении до ближайшего провода ЛЭП, находящейся под напряжением:
 до 20 кВ – 2 м;
 сВ 20 до 35 кВ – 2 м;
 сВ 35 до 110 кВ – 3 м;
 сВ 110 до 220 кВ – 4 м;
 сВ 220 до 400 кВ – 5 м;
 сВ 400 до 750 кВ – 9 м;
 сВ 750 до 1150 кВ – 10 м.

Технологическая схема разработки траншеи в стесненных условиях в пределах проезжей части дороги экскаватором "обратная лопата" с погрузкой грунта в автосамосвал



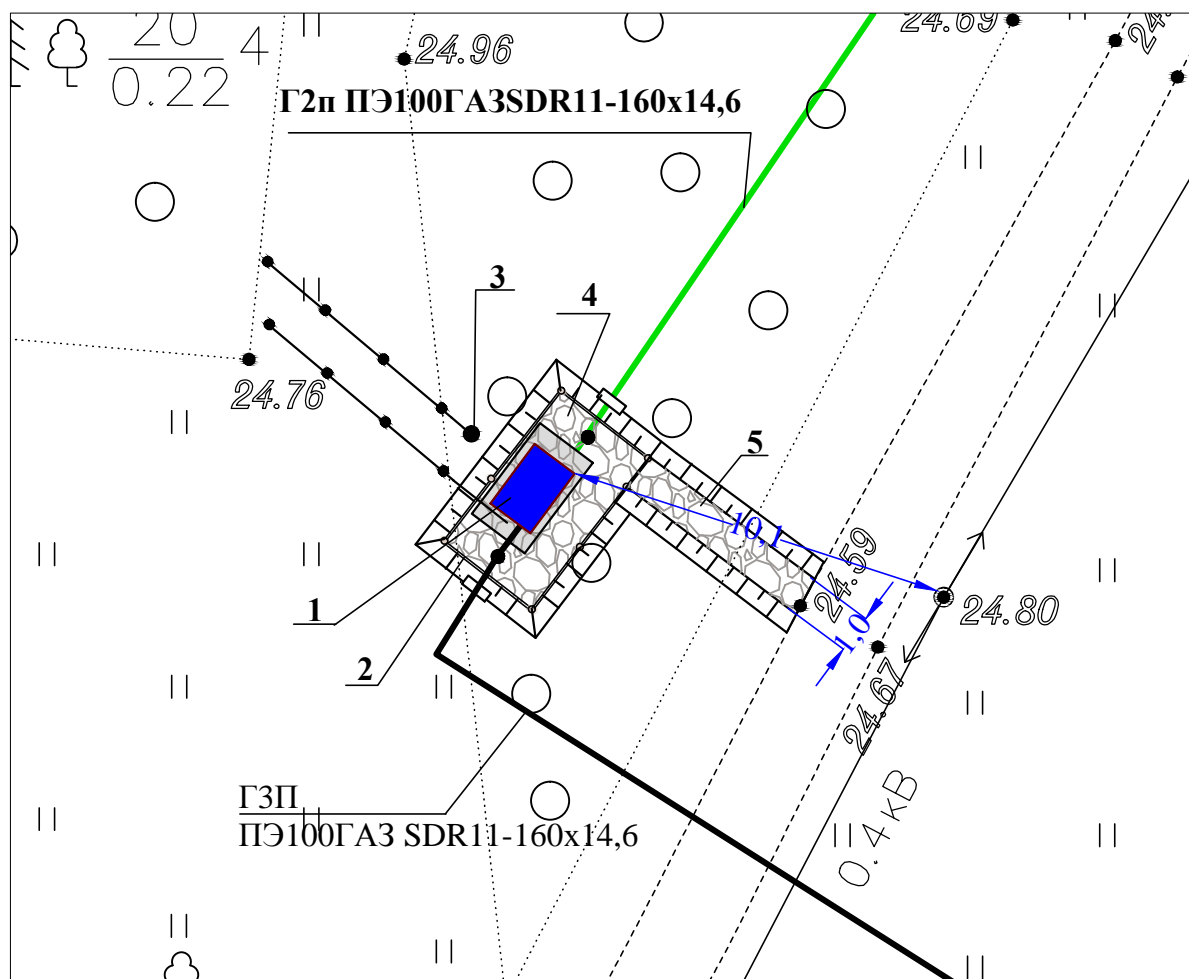
- а – экскаватор "обратная лопата"
- б – автосамосвал
- б – траншея
- разработка траншеи на проектную отметку экскаватором "обратная лопата" с вывозом грунта автосамосвалом
- устройство песчаной подсыпки толщиной 0,1 м
- монтаж полиэтиленового газопровода
- устройство песчаной присыпки толщиной 0,2 м
- обратная засыпка с уплотнением трамбовкой
- восстановление покрытий

Проектом предусматривается устройство переездов через траншею для строительной техники из дорожных железобетонных плит марки ПП 30.18.30. Размеры дорожных железобетонных плит: 3000x1750x170 мм. Количество и места установки переездов определяются подрядчиком.



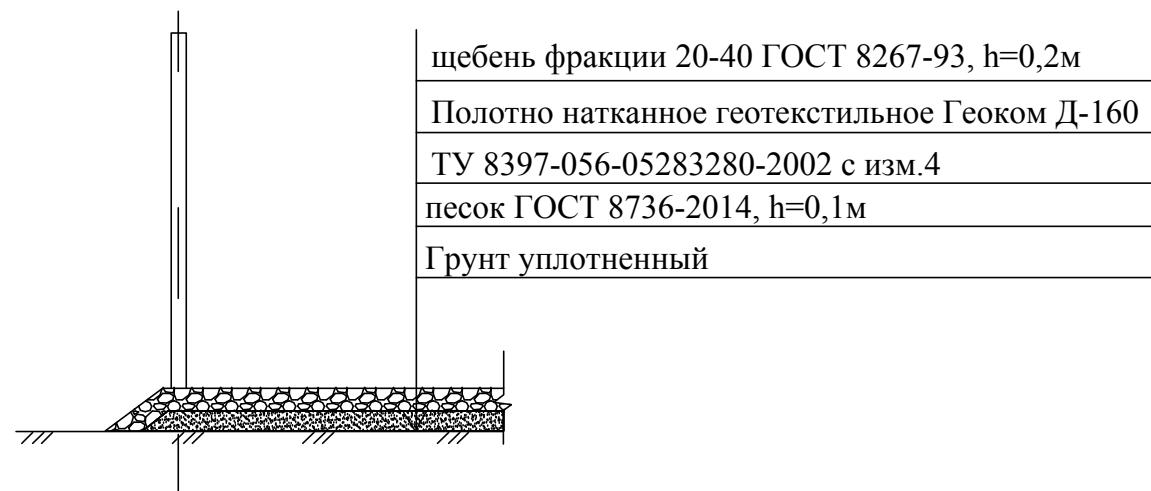
						1867.025.ИИ.0/0.1295-ПОС				
						Газопровод межпоселковый пос. Янега-дер. Харевщина - г.п. Свирьстрой Лодейнопольского района Ленинградской области				
изм	кол.уч.	лист	№ док	Подпись	дата	Проект организации строительства		Стадия	Лист	Листов
Разраб.				Евдокимова				П	4	
Провер.				Васильченко И.П.						
Н.контр.				Васильченко И.П.						
Утвердил				Васильченко М.П.		Условные обозначения		ПКЦ АО "Газпром газораспределение Ленинградская область"		

Благоустройство территории ШРП-НОРД-NORVAL 50-2-Т.01 (г.п. Свирьстрой) М 1:200

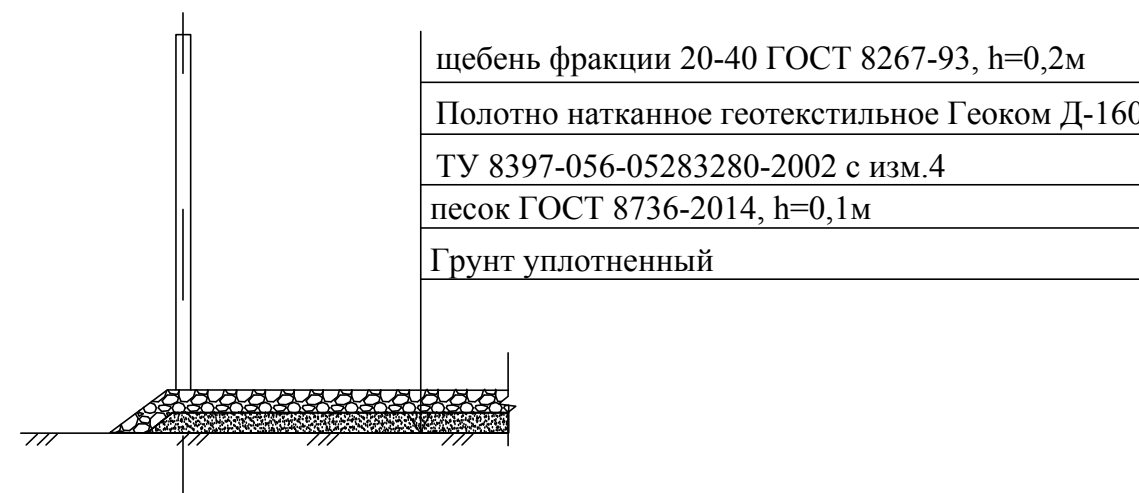


Поз.	Наименование	площадь покрытия м ²	Ед. изм.	Кол-во	Примечание
1	ПРГ				
2	Ограждение				
3	Молниеотвод с контуром заземления				
4	Покрытие площадки ПРГ	24,6			
5	Покрытие прохода к ПРГ	11,0			
	щебень фракции 20-40 ГОСТ 8267-93		м3	6,1	
	Полотно натканное геотекстильное Геоком Д-160 2x100м ТУ 8397-056-05283280-2002 с изм.4		рул.	1	
	песок ГОСТ 8736-2014		м3	1,53	

Конструкция покрытия площадки ПРГ

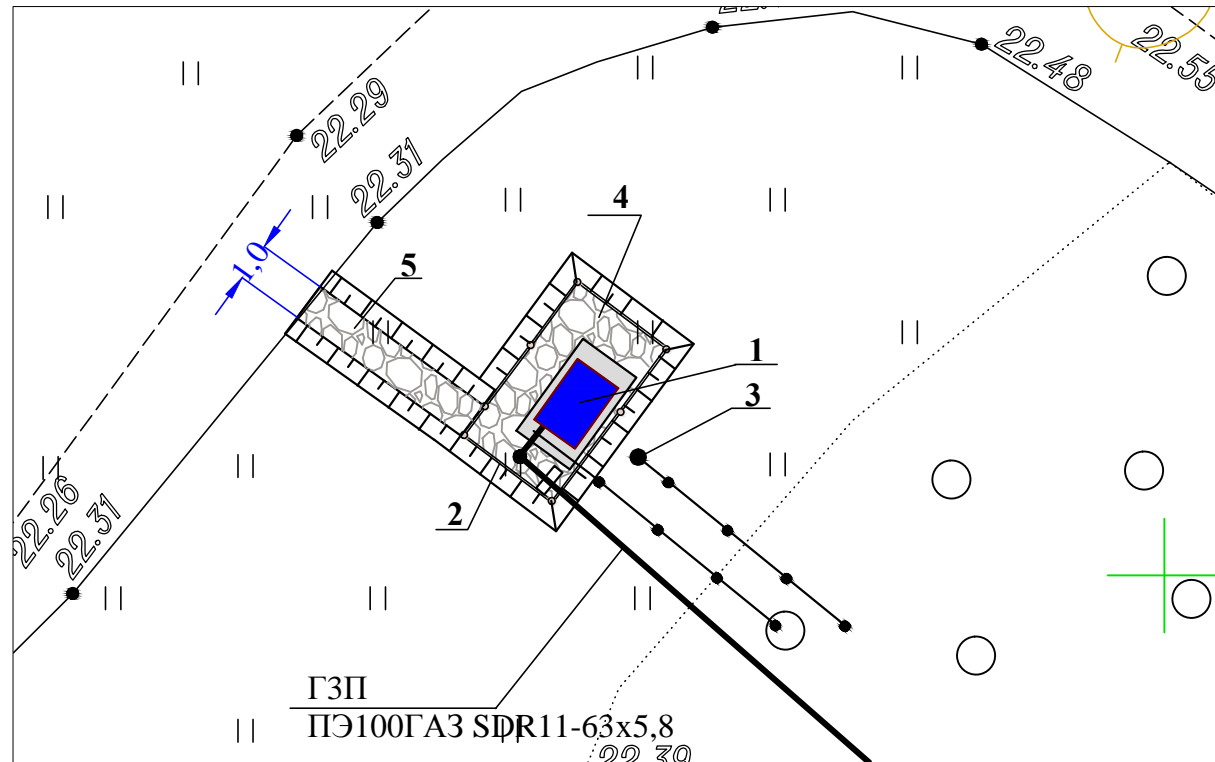


Конструкция покрытия прохода к ПРГ



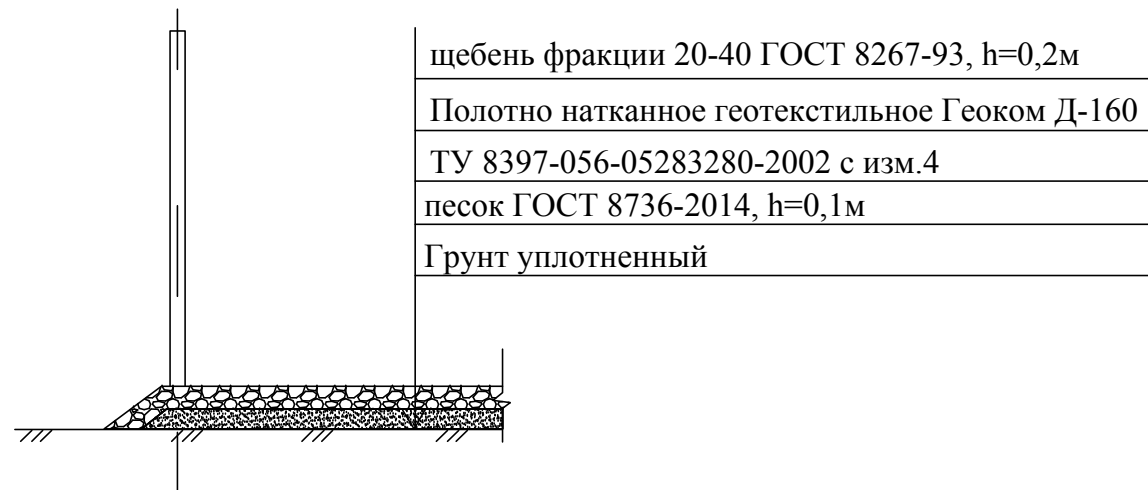
						1867.025.ИИ.0/0.1295-ПОС			
						Газопровод межпоселковый пос. Янега-дер. Харевщина - г.п. Свирьстрой Лодейнопольского района Ленинградской области			
изм	кол.уч.	лист	№ док	Подпись	дата	Проект организации строительства	Стадия	Лист	Листов
Разраб.	Евдокимова			<i>[Signature]</i>			П	5	
Провер.	Васильченко И.П.			<i>[Signature]</i>					
Н.контр.	Васильченко И.П.			<i>[Signature]</i>					
Утвердил	Васильченко М.П.			<i>[Signature]</i>		Схема планировочной организации рельефа.	ПКЦ АО "Газпром газораспределение Ленинградская область"		

Благоустройство территории ШРП-НОРД-DIVAL 600/25-2-Т.01 (д.Харевщина) М 1:200

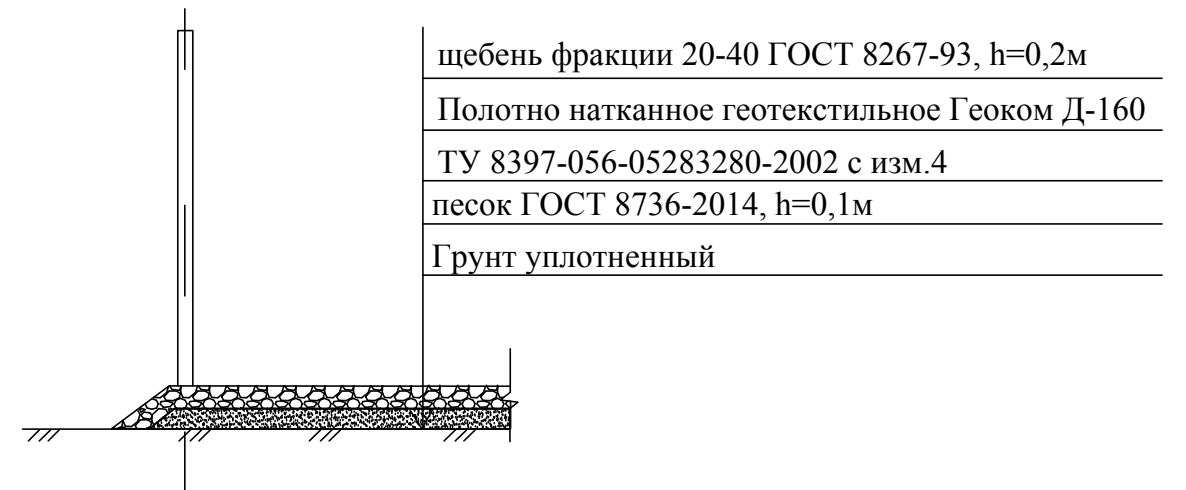


Поз.	Наименование	площадь покрытия м ²	Ед. изм.	Кол-во	Примечание
1	ПРГ				
2	Ограждение				
3	Молниеотвод с контуром заземления				
4	Покрытие площадки ПРГ	24,6			
5	Покрытие прохода к ПРГ	11,0			
	щебень фракции 20-40 ГОСТ 8267-93		м3	6,1	
	Полотно натканное геотекстильное Геоком Д-160 2x100м ТУ 8397-056-05283280-2002 с изм.4		рул.	1	
	песок ГОСТ 8736-2014		м3	1,53	

Конструкция покрытия площадки ПРГ



Конструкция покрытия прохода к ПРГ



						1867.025.ИИ.0/0.1295-ПОС				
						Газопровод межпоселковый пос. Янега-дер. Харевщина - г.п. Свирьстрой Лодейнопольского района Ленинградской области				
изм	кол.уч.	лист	№ док	Подпись	дата	Проект организации строительства		Стадия	Лист	Листов
Разраб.	Евдокимова			<i>[Signature]</i>				П	4.1	
Провер.	Васильченко И.П.			<i>[Signature]</i>						
Н.контр.	Васильченко И.П.			<i>[Signature]</i>						
Утвердил	Васильченко М.П.			<i>[Signature]</i>		Схема планировочной организации рельефа.		ПКЦ АО "Газпром газораспределение Ленинградская область"		

Линия совмещения с Листом 7

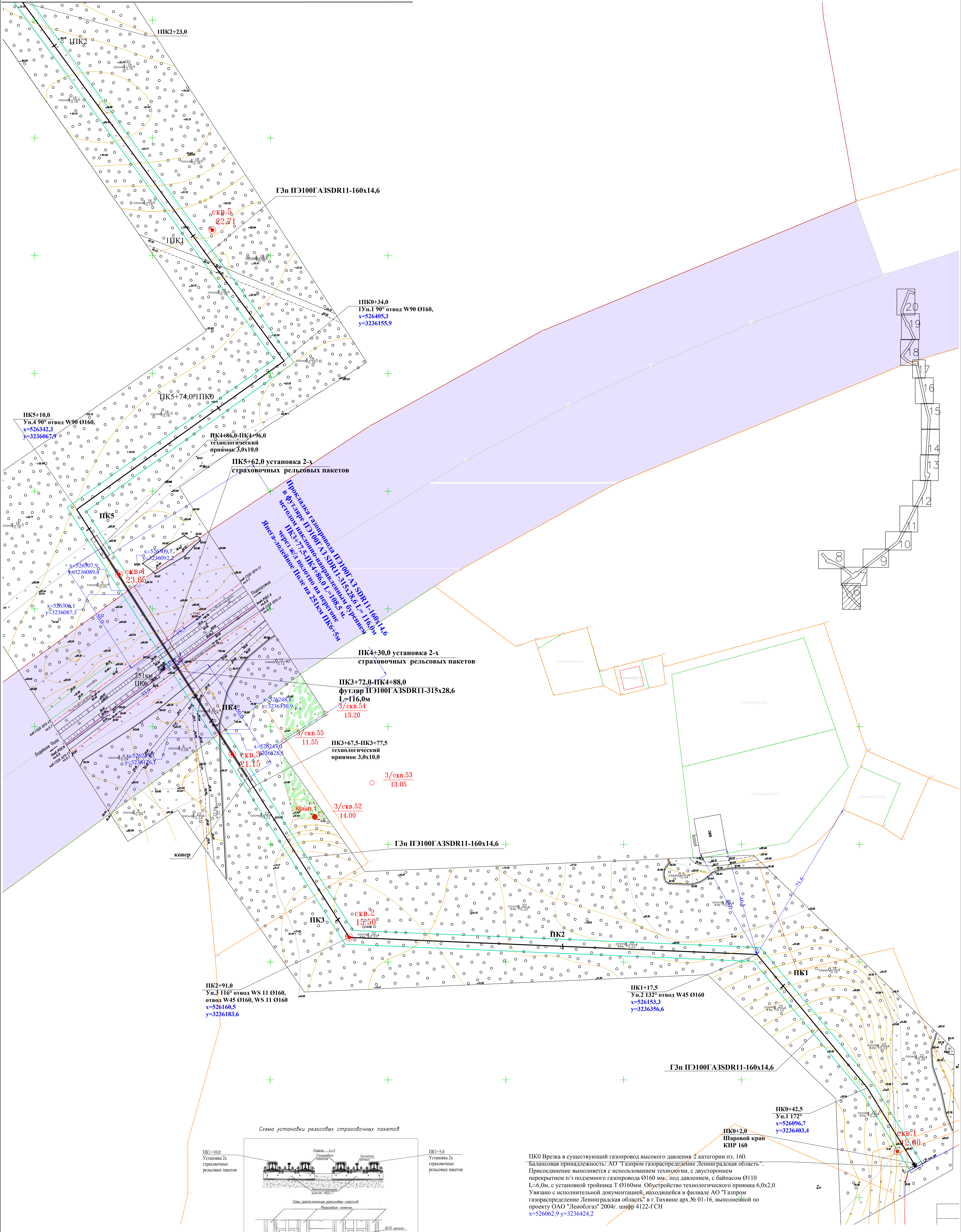
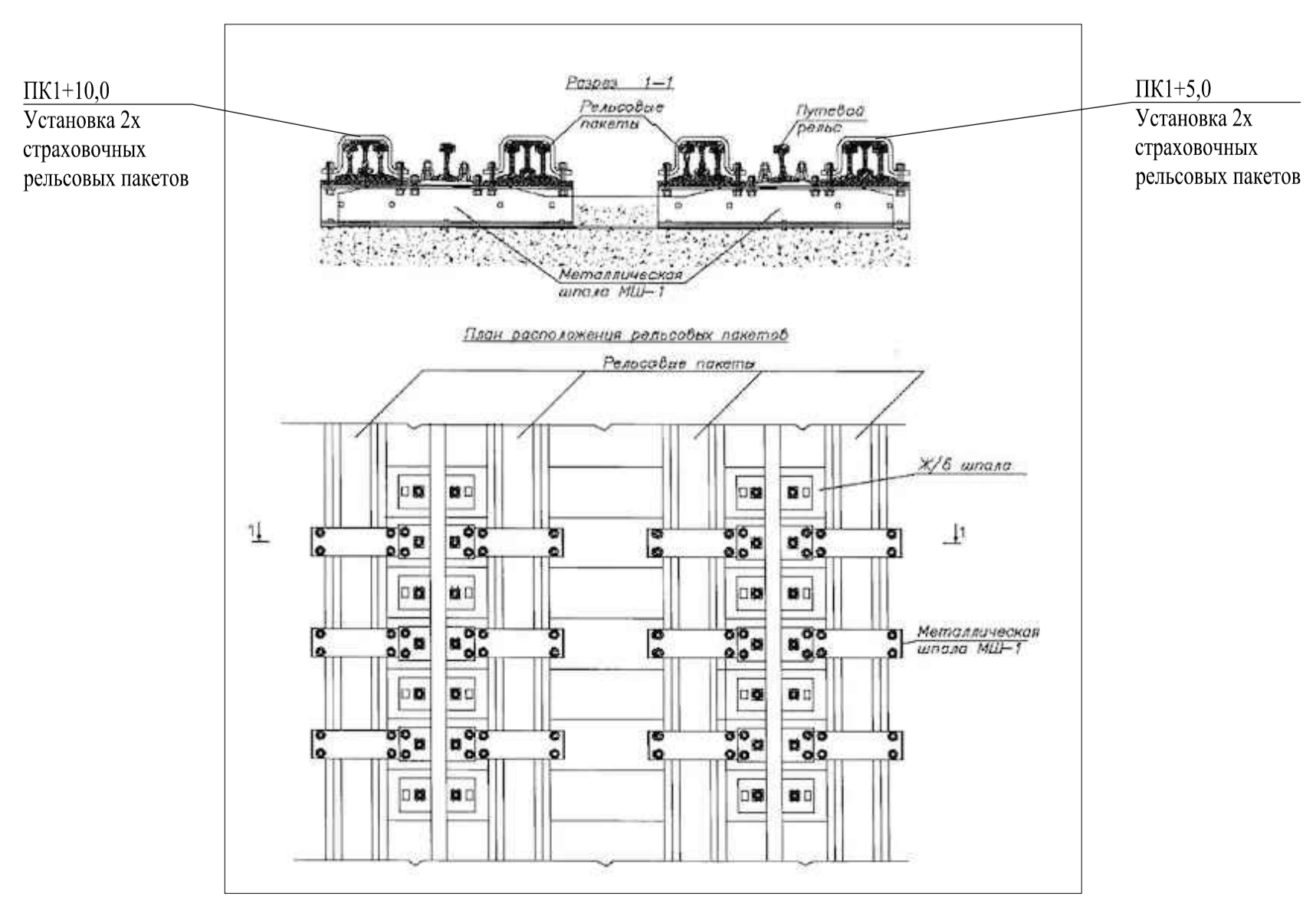


Схема установки рельсовых страховочных пакетов



ПК0 Врезка в существующий газопровод высокого давления 2 категории пз. 160. Балансовая принадлежность: АО "Газпром газораспределение Ленинградская область". Присоединение выполняется с использованием технологии, с двусторонним перекрытием п/з подземного газопровода Ø160 мм. под давлением, с байпасом Ø110 L=6,0м, с установкой тройника Т Ø160мм. Обустройство технологического прямока 6,0x2,0. Увязано с исполнительной документацией, находящейся в филиале АО "Газпром газораспределение Ленинградская область", в г. Тихвине арх.№ 01-16, выполненной по проекту ОАО "Леноблгаз" 2004г. шифр 4122-ГСН x=526062,9 y=3236424,2

итого по плану: 797,0м

1867.025.ИП.0/0.1295 - ПОС

Газопровод межпоселковый пос. Ягера-дер. Харевщина - г.п. Свиристрой Лодынинского района Ленинградской области

Проект организации строительства		Страна	Лист	Листов
П		6	6	
Исполнитель: [подпись]		ПК0 АО "Газпром газораспределение Ленинградская область"		

Исполнитель:	Проверено:	Утверждено:	Дата:
[подпись]	[подпись]	[подпись]	

полоса отвода РЖД

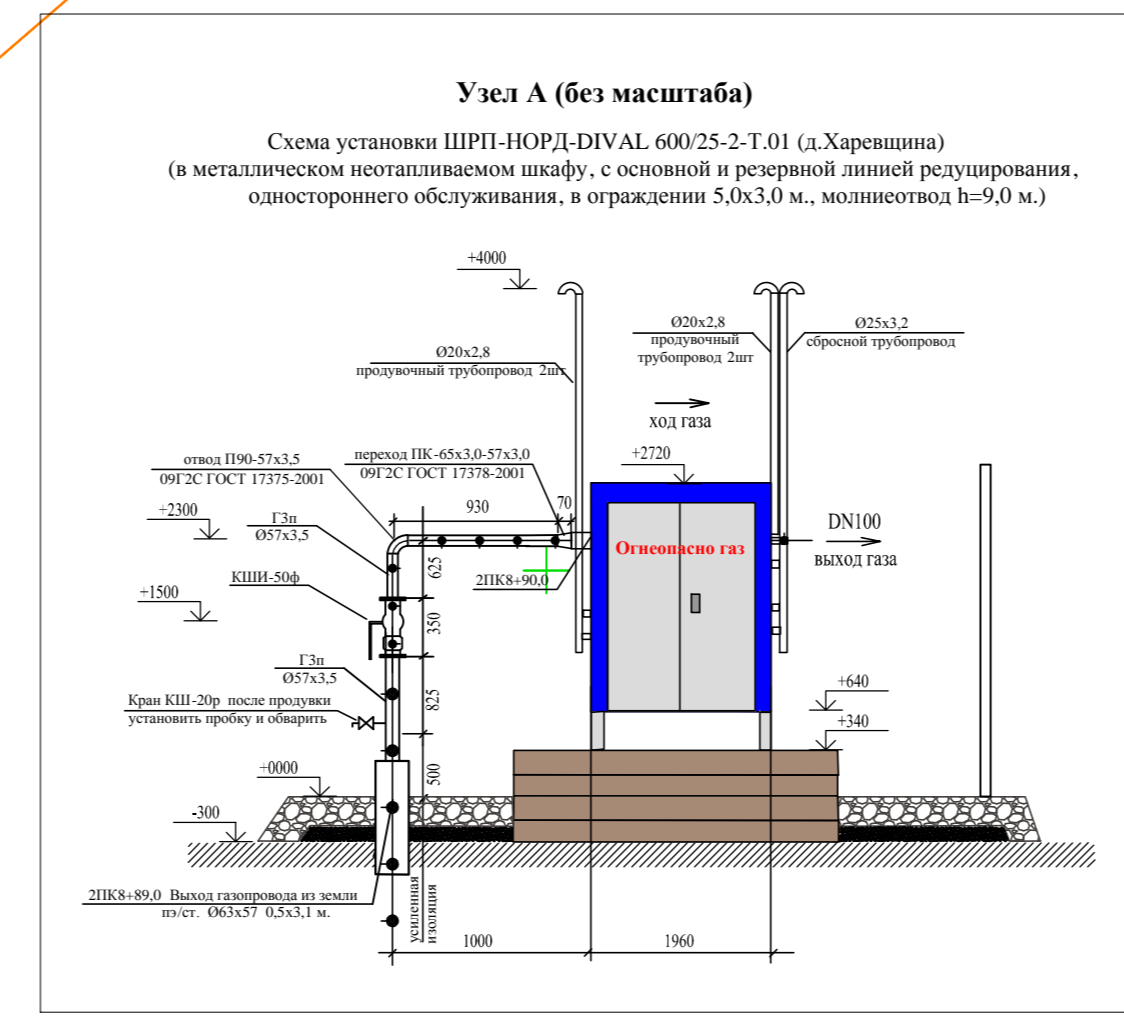
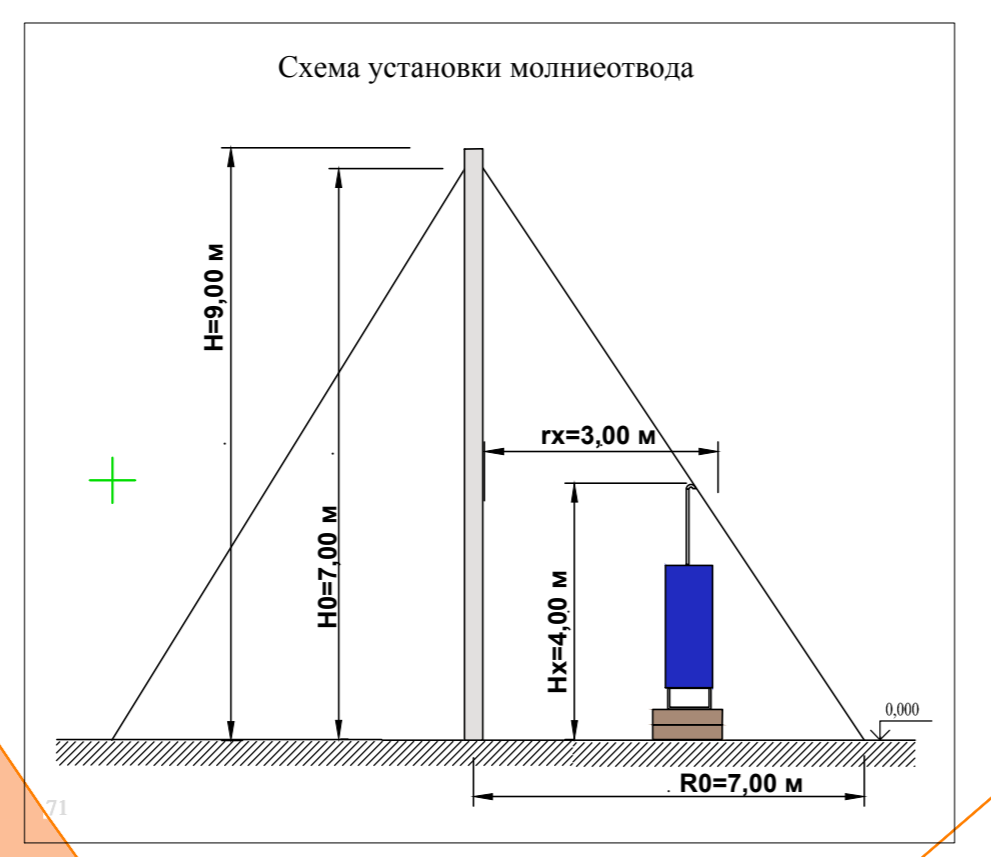
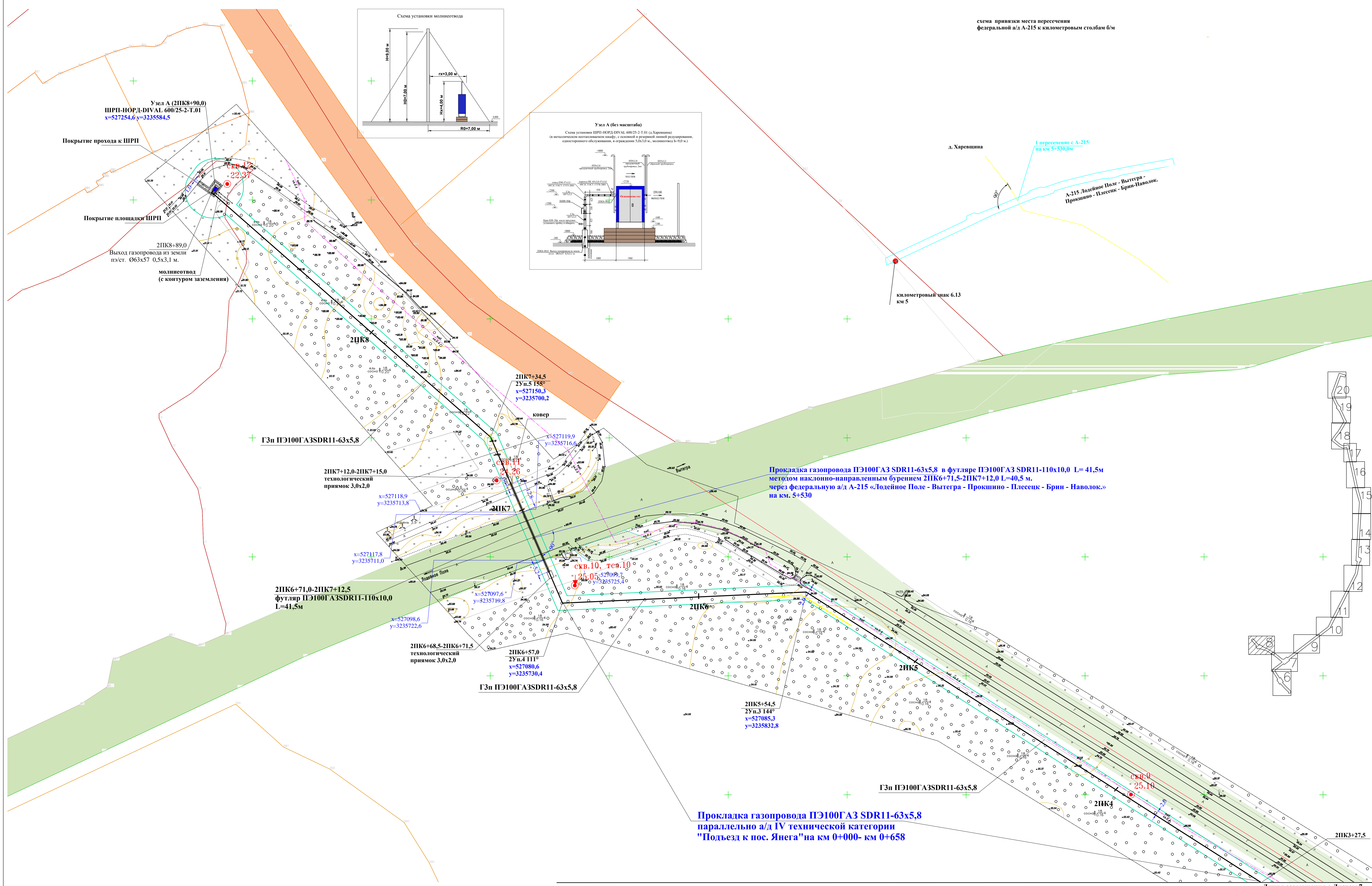
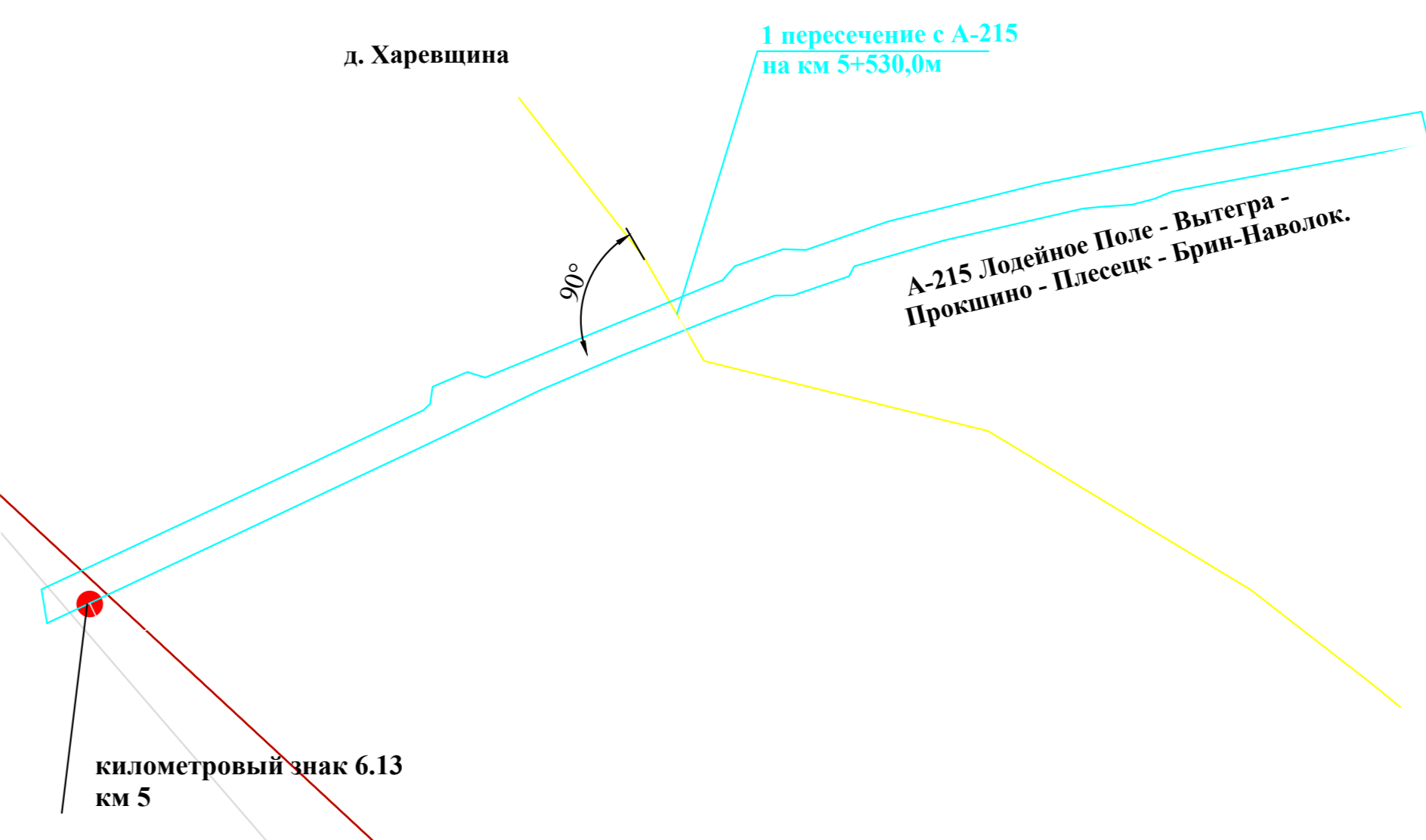
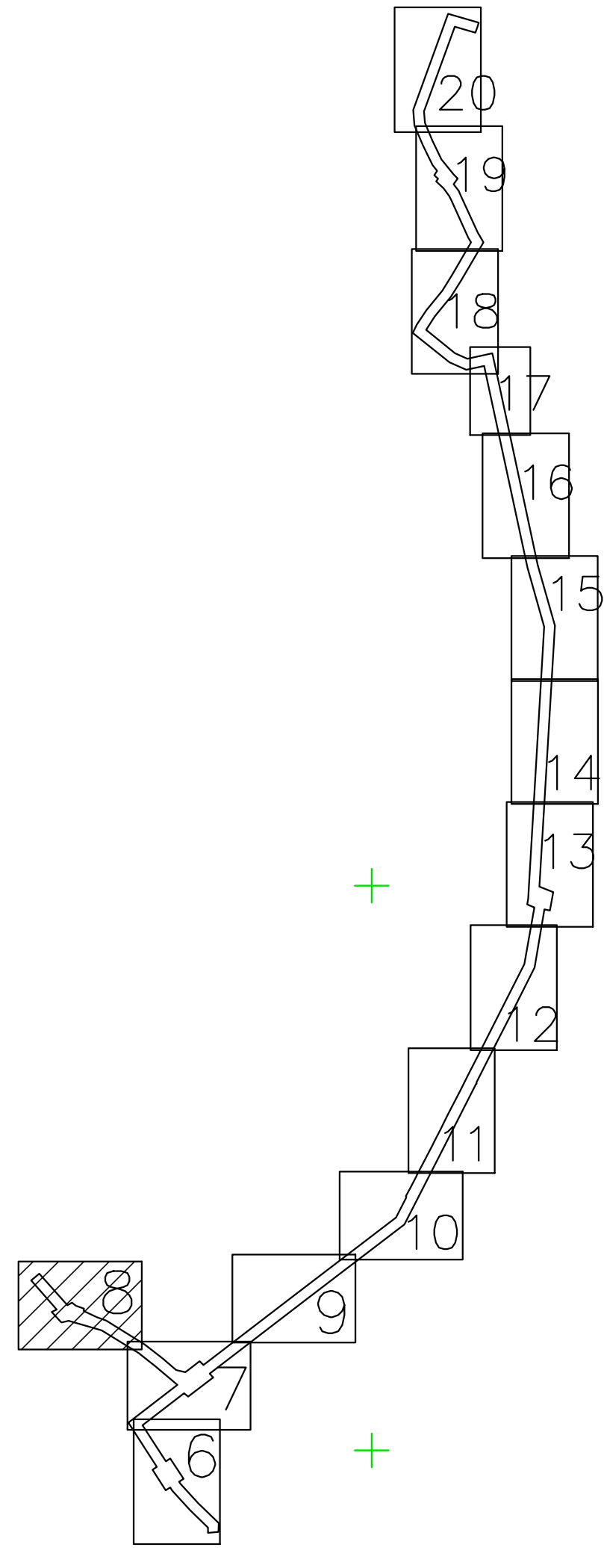


схема привязки места пересечения
федеральной а/д А-215 к километровым столбам б/м



Прокладка газопровода ПЭ100ГАЗ SDR11-63x5,8 в футляре ПЭ100ГАЗ SDR11-110x10,0 L=41,5м методом наклонно-направленным бурением 2ПК6+71,5-2ПК7+12,0 L=40,5 м. через федеральную а/д А-215 «Лодейное Поле - Вытегра - Прокшино - Плесецк - Брин - Наволок» на км. 5+530

Прокладка газопровода ПЭ100ГАЗ SDR11-63x5,8 параллельно а/д IV технической категории "Подъезд к пос. Янега" на км 0+000- км 0+658



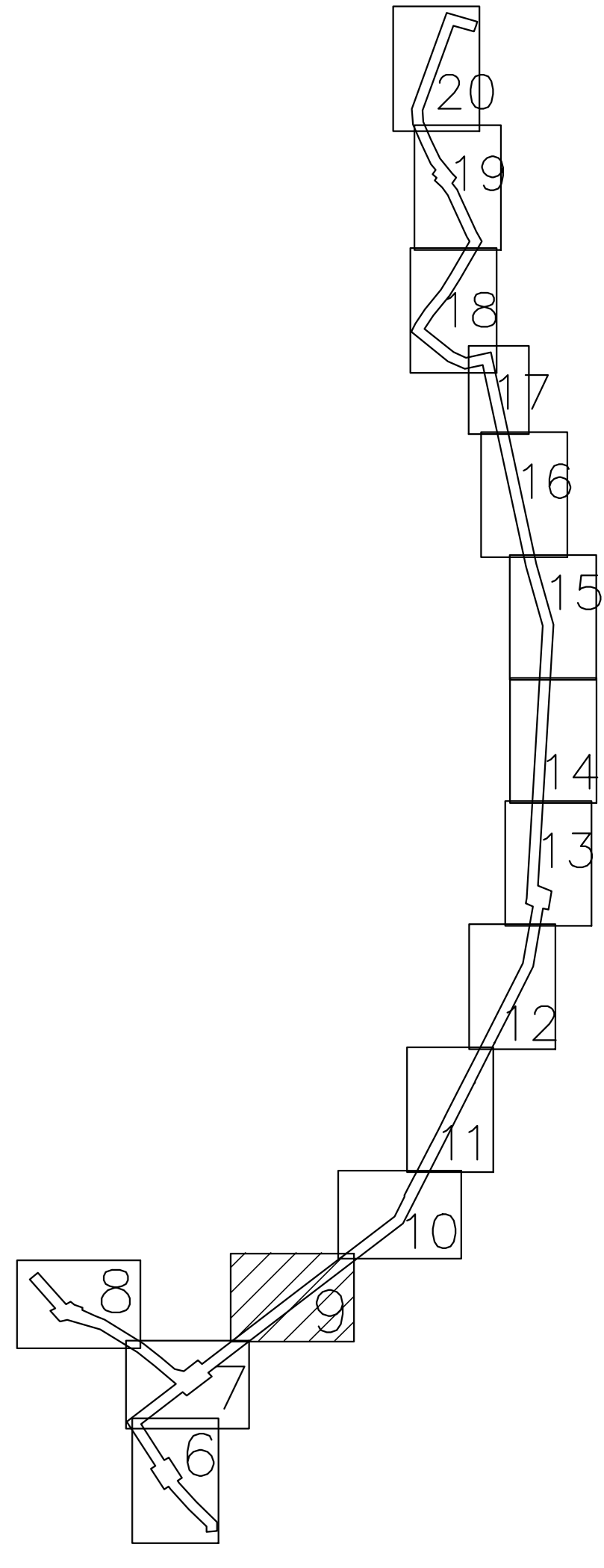
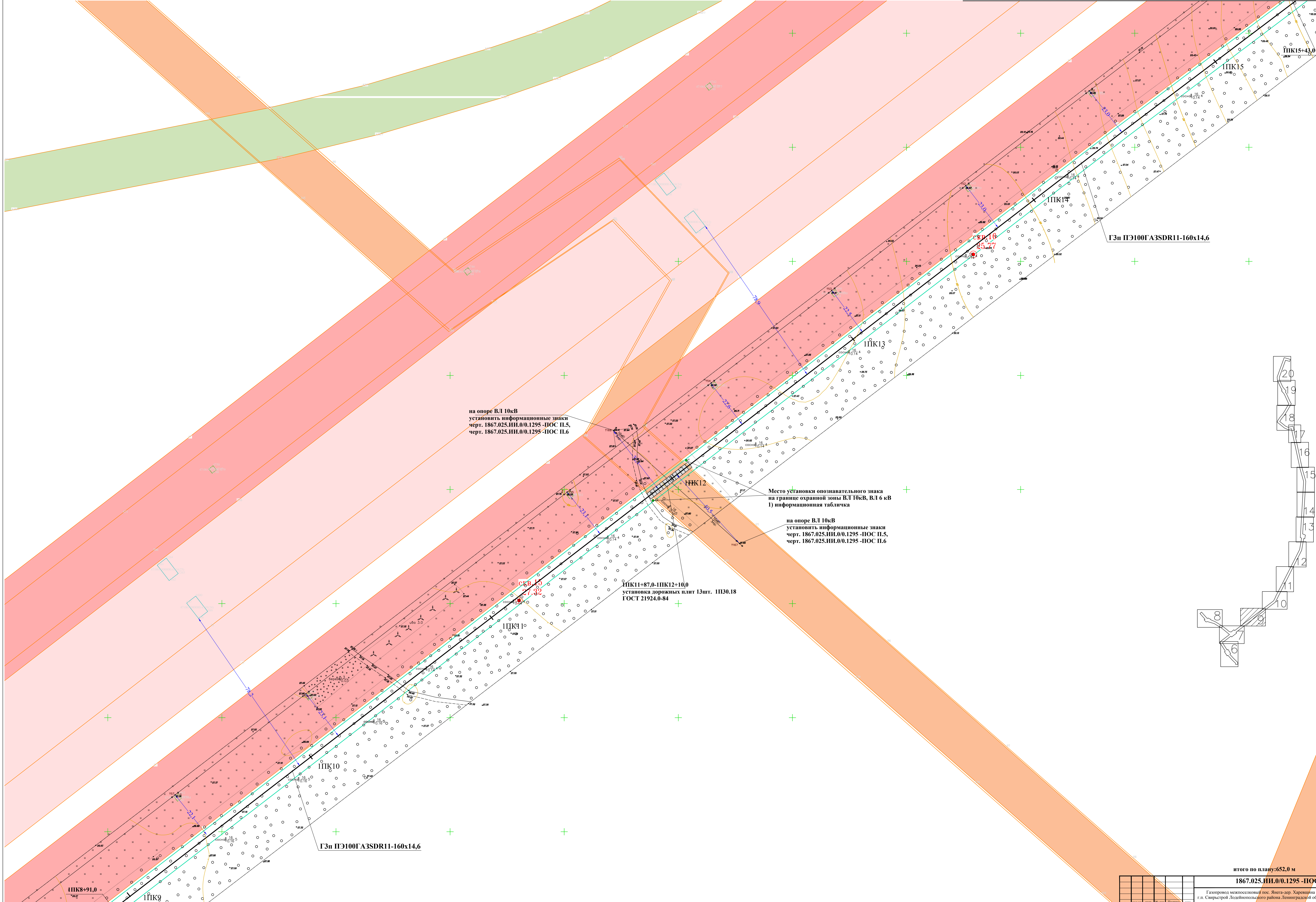
Линия совмещения с Листом 7

Итого по плану: 562,5м

1867.025.НП.0/0.1295 -ИЮС

Газопровод межпоселковый пос. Янега-дер. Харещина - г.п. Свиристрой Лодейнопольского района Ленинградской области		Страна	Лист	Высот
Проект организации строительства		И	8	
ИПН трасса газопровода высокого давления 2ПК3+27,5-2ПК8+90,0		ИПН АО "Газпром Газотранспортное предприятие Ленинградская область"		
Исполн.	Выполнил	Провер.	Утвердил	Дата
Иванов	Васильев	Сидоров	Петров	

- полоса отвода федеральной автодороги
- полоса отвода региональной автодороги



Линия совмещения с Листом 7


итого по плану: 652,0 м

1867.025.ИИ.0/0.1295 -ПОС

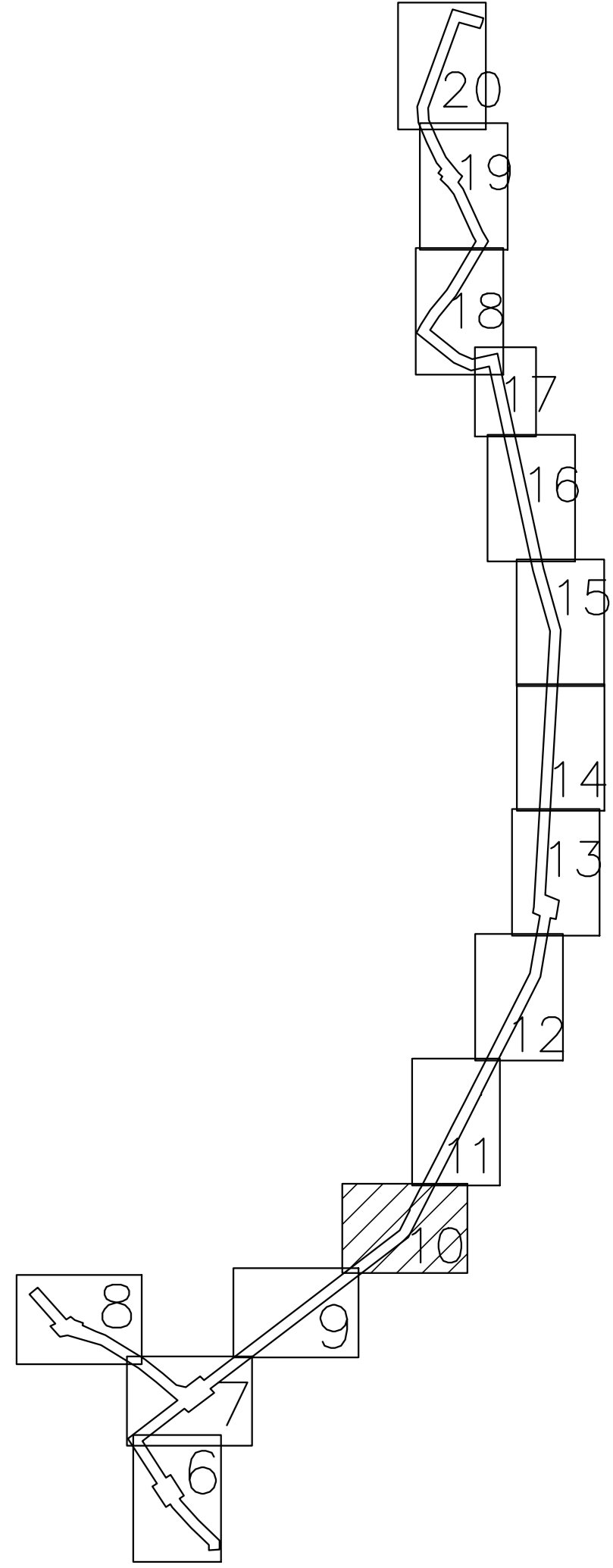
Газопровод межпоселковый пос. Янега-аер. Харевщина - г.п. Свирастрой Лодейнопольского района Ленинградской области

Исполн.	Выполнено	Дата
Проект.	Выполнено	02.01.2011
Изобр.	Выполнено	02.01.2011
Утвержд.	Выполнено	02.01.2011

Проект организации строительства		
Итого листов	20	20
Лист	9	9
Изд. АО "Газпром Газораспределение Ленинградская область"		



Линия совмещения с Листом 9



итого по плану: 545,0 м

1867.025.ИИ.0/0.1295 - ИОС

Генеральный директор		Исполнитель		Дата	
Рисов.	Валковичев	Иванов	Иванов	Иванов	Иванов
Проект.	Валковичев	Иванов	Иванов	Иванов	Иванов
Изобр.	Валковичев	Иванов	Иванов	Иванов	Иванов
Утвердил	Валковичев	Иванов	Иванов	Иванов	Иванов

Проект организации строительства			Страна	Лист	Листов
ИИОС АО "Газпром Газотранспортное предприятие "Ленинградская область"			П	10	

на опоре ВЛ 10кВ
установить информационные знаки
черт. 1867.025.ИИ.0/0.1295 -ПОС П.5,
черт. 1867.025.ИИ.0/0.1295 -ПОС П.6

ПК26+52,0-ПК27+1,0
установка дорожных плит 28шт. П130.18
ГОСТ 21924.0-84

Место установки
опознавательного знака
на границе охранной зоны
ВЛ 10кВ
1) информационная табличка

на опоре ВЛ 10кВ
установить информационные знаки
черт. 1867.025.ИИ.0/0.1295 -ПОС П.5,
черт. 1867.025.ИИ.0/0.1295 -ПОС П.6

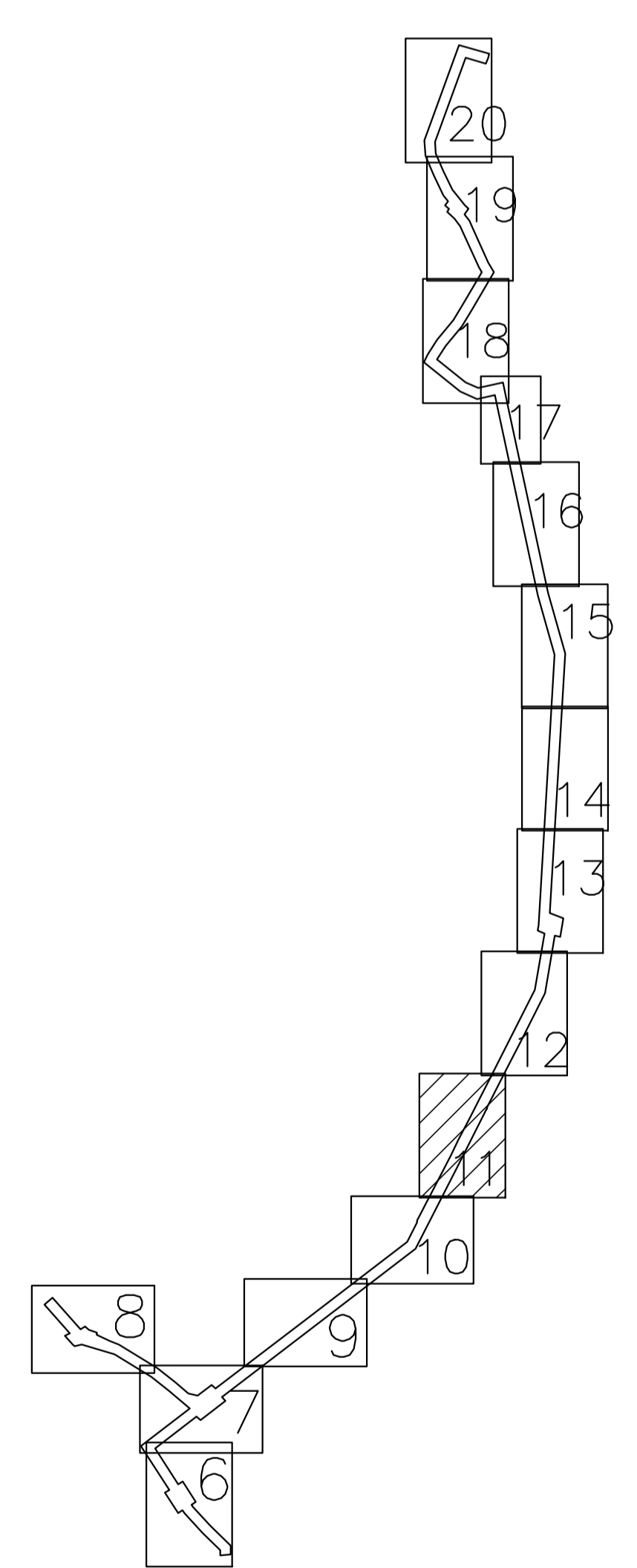
ГЗп ПЭ100ГА3SDR11-160x14,6

ГЗп ПЭ100ГА3SDR11-160x14,6

ГЗп ПЭ100ГА3SDR11-160x14,6

ПК20+88,0

Линия совмещения с Листом 10

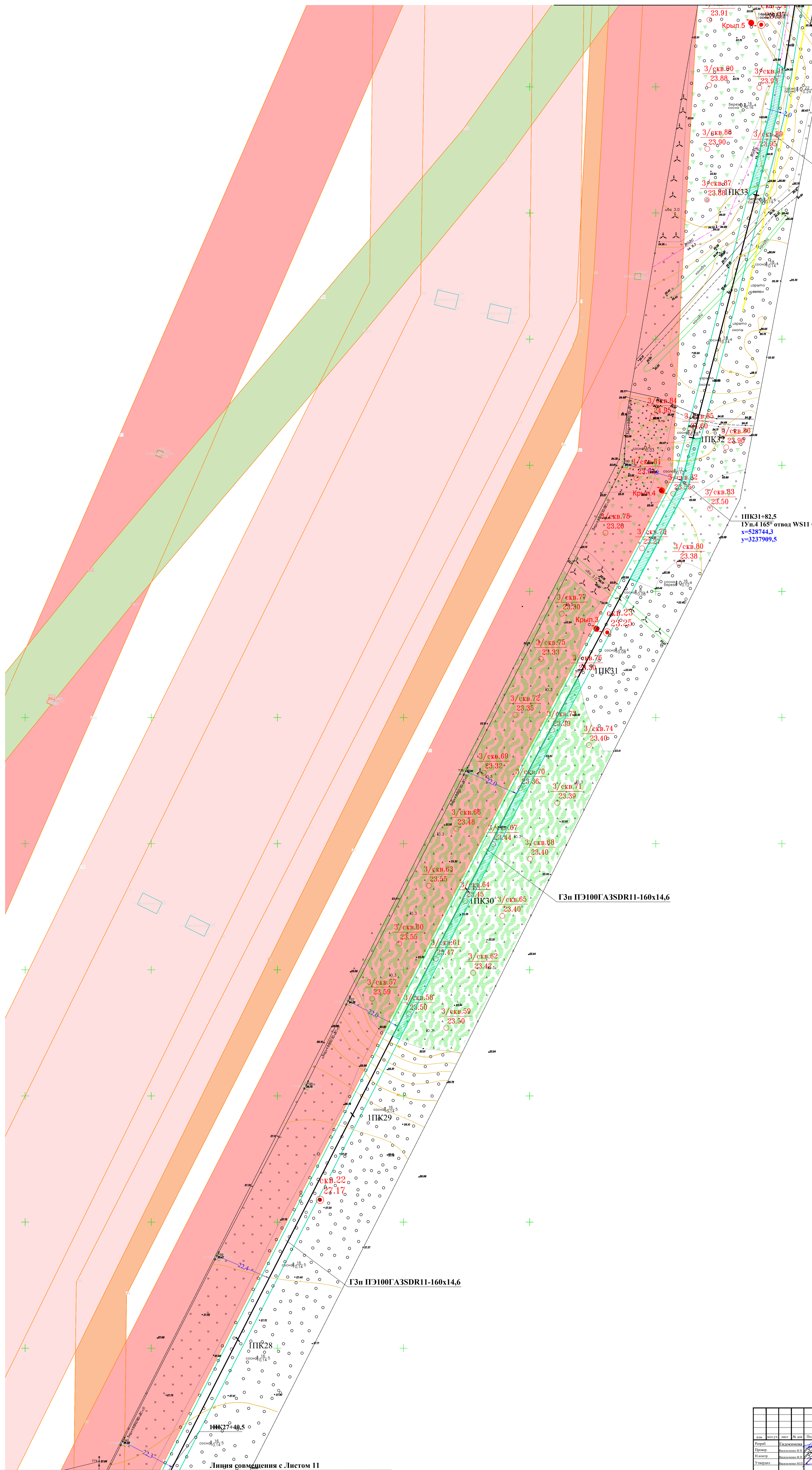


итого по плану: 652,5 м

1867.025.ИИ.0/0.1295 -ПОС

Газопровод межселенный пос. Ягга-дер. Харещина - г.п. Свирской Лодзинского района Ленинградской области			
Проект организации строительства		Страна	Лист
ИИ АО "Газпром газораспределение Ленинградская область"		П	11

Исполнитель	Выполнено М.П.	Дата	
Провер	Выполнено И.П.	Дата	
Утвердил	Выполнено М.П.	Дата	



ГЗп ПЭ100ГА3SDR11-160x14,6

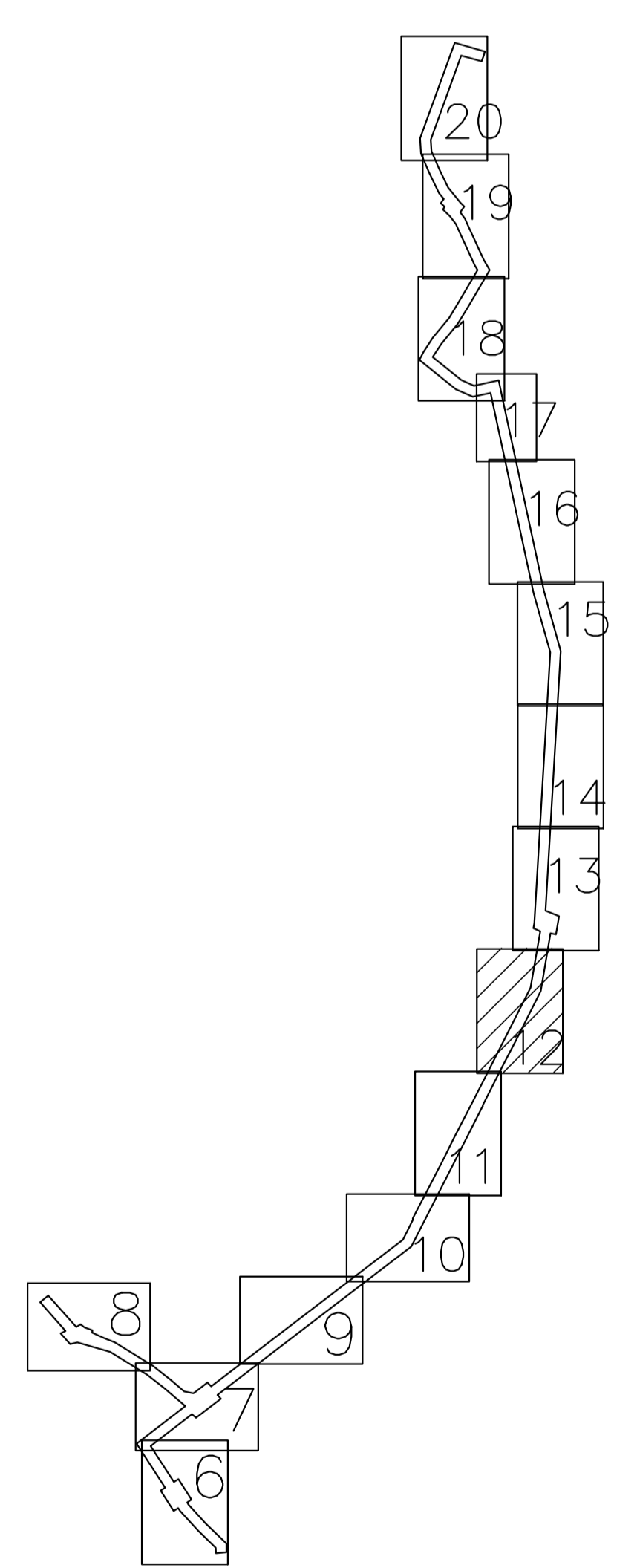
ИПК31+82,5
1Уп.4 165° отвод WS11 Ø160,
x=528744,3
y=3237909,5

ГЗп ПЭ100ГА3SDR11-160x14,6

ГЗп ПЭ100ГА3SDR11-160x14,6

ИПК27+49,5

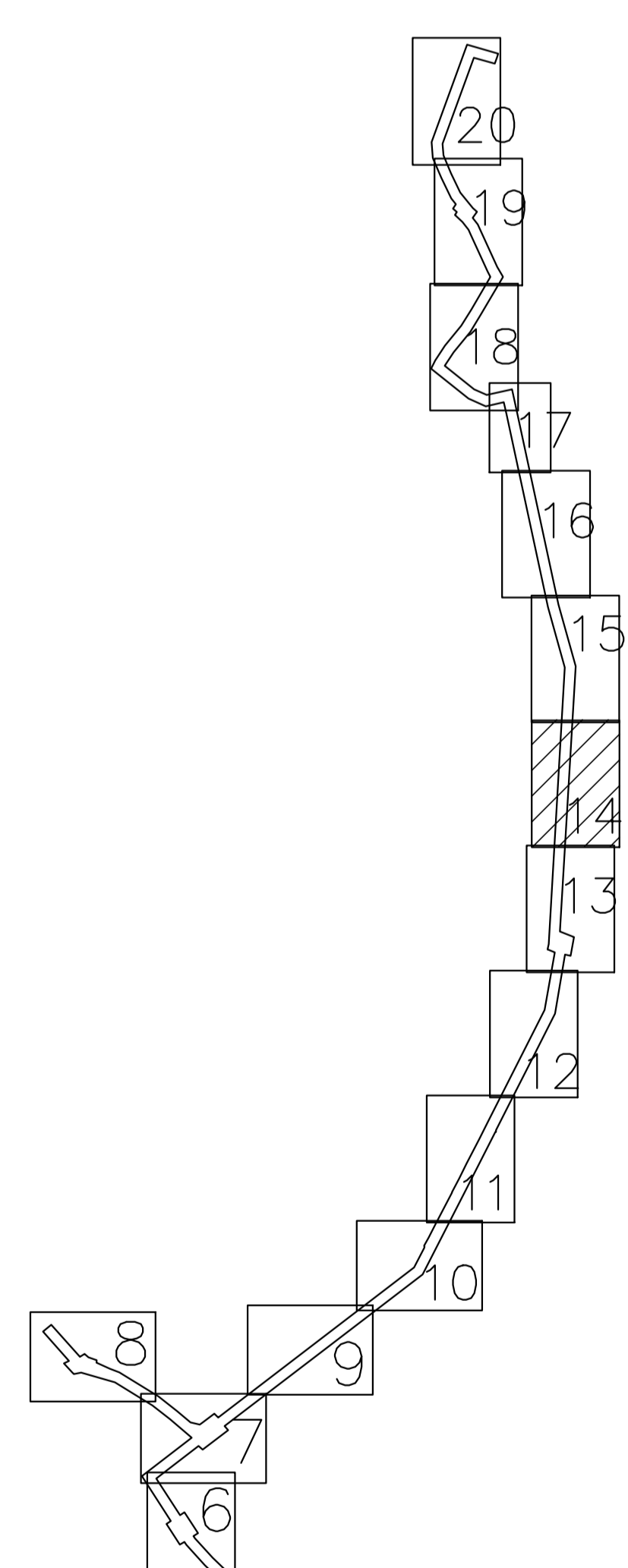
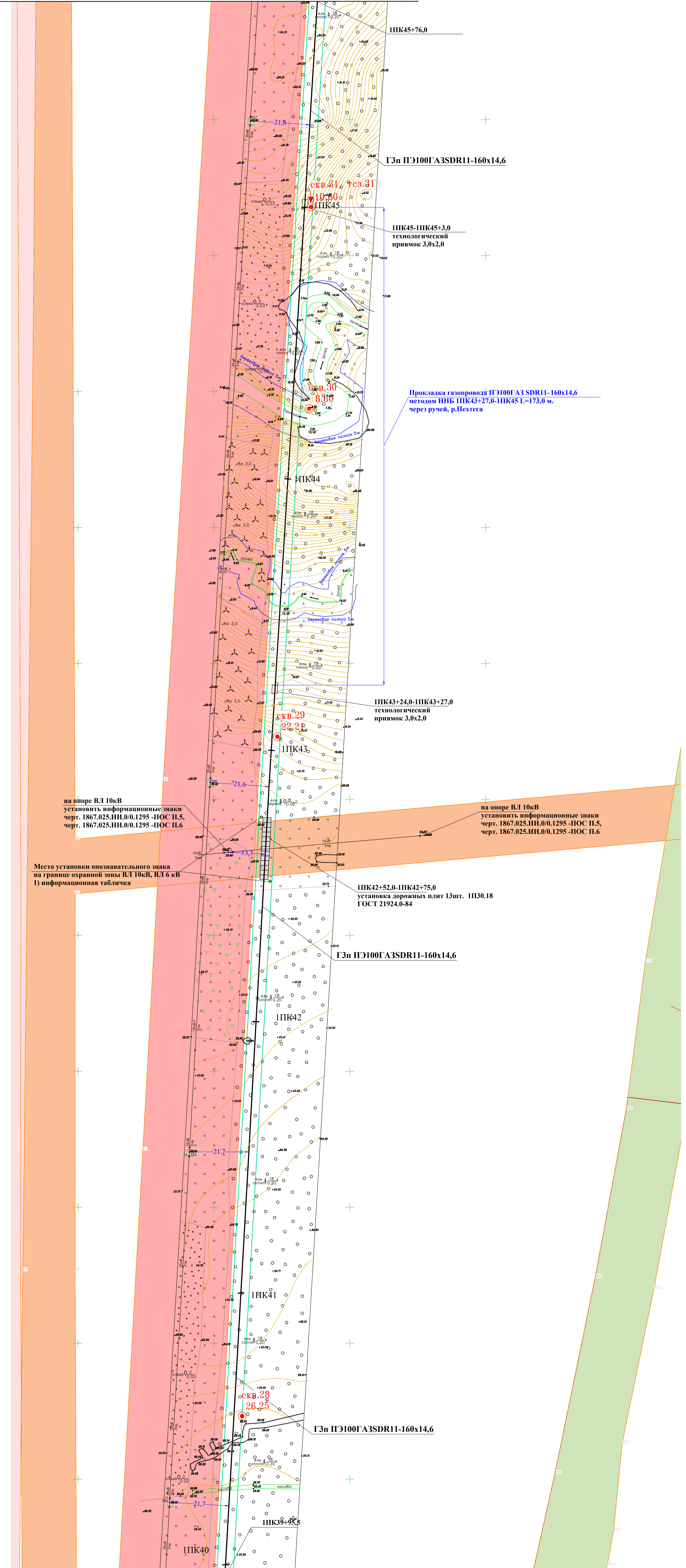
Линия совмещения с Листом 11



итого по плану: 635,5 м

1867.025.ИП.0/0.1295-ИОС		Страна		Лист		Листов	
Газовород межквартальный пос. Ягера-дер. Харьщина - г.п. Свирской Лодынского района Ленинградской области		Проект организации строительства		П		12	
Исполн.	Выполнил И1	Исполн.	Выполнил И1	ИПК 1867.025-ИП.0-ИПК33+76,0			
Проект.	Выполнил И1	Проект.	Выполнил И1	ИПК 1867.025-ИП.0-ИПК33+76,0			
Утвердил	Выполнил И1	Утвердил	Выполнил И1	ИПК 1867.025-ИП.0-ИПК33+76,0			
				ИПК АО "Газпром Газораспределение Ленинградская область"			

Линия совмещения с Лист 15



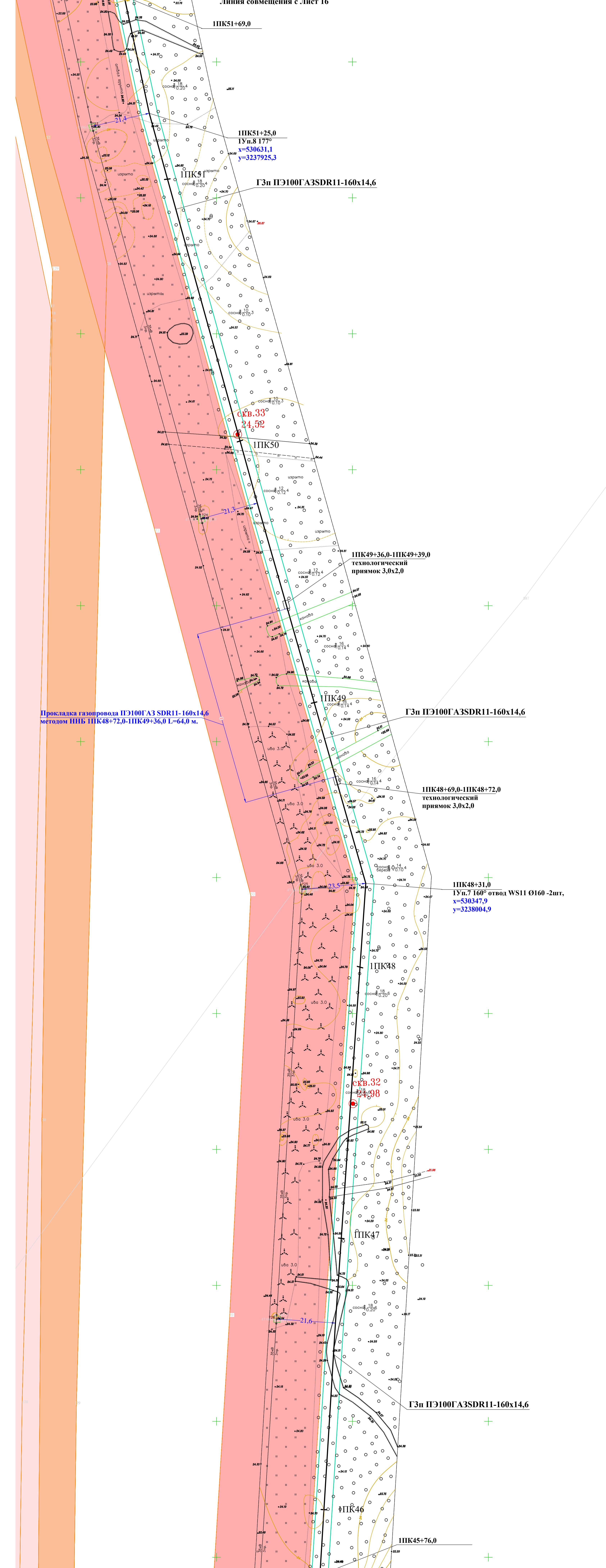
Итого по плану: 580,5 м

1867.025.ИИ.0/0.1295 -ПОС

Газопровод межпоселковый пос. Янега-дер. Харещина - г.п. Спирьстрой Лодьинпольского района Ленинградской области			
Проект организации строительства			
Итого	Лист	Лист	Лист
П	14	замена	
ИИ.0/0.1295 -ПОС П.5, П.6			ПКЦ АО "Газпром газотранспортное предприятие Ленинградской области"

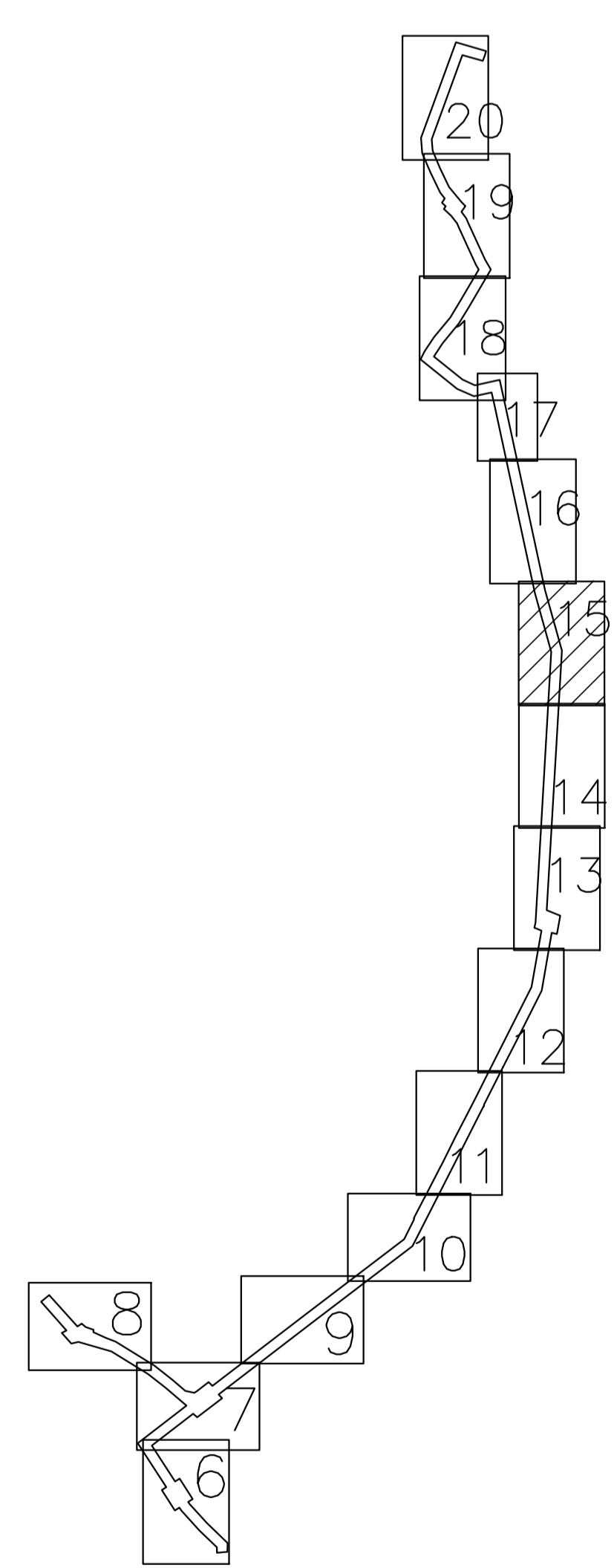
Исполнитель	Васильченко М.П.	Дата	2018
Проверенный	Васильченко М.П.	Дата	2018
Утвержденный	Васильченко М.П.	Дата	2018

Линия совмещения с Лист 16



Прокладка газопровода ПЭ100ГАЗ SDR11-160x14,6 методом ННБ ПК48+72,0-ПК49+36,0 L=64,0 м.

ТУ п.7 160° отвод WS11 Ø160 -2шт.
х=530347,9
у=3238004,9



Линия совмещения с Листом 14

итого по плану: 593,0 м

1867.025.ИИ.0/0.1295 -ПОС

Газопровод межпоселковый пос. Янега-дер. Харещина - г.п. Сварьстрой Лодейнопольского района Ленинградской области			
Проект организации строительства		Страна	Лист
Исполнитель: [подпись]		П	15
Утвердил: [подпись]		Листов	
Имя объекта газопровод межпоселковый пос. Янега-дер. Харещина - г.п. Сварьстрой Лодейнопольского района Ленинградской области		ИЗДАНИЕ	
ИПК45+76,0-ИПК51+69,0		ИПК АО "Газпром Газотранспортное предприятие Ленинградская область"	

Линия совмещения с Лист 17

ПКС7+63,5

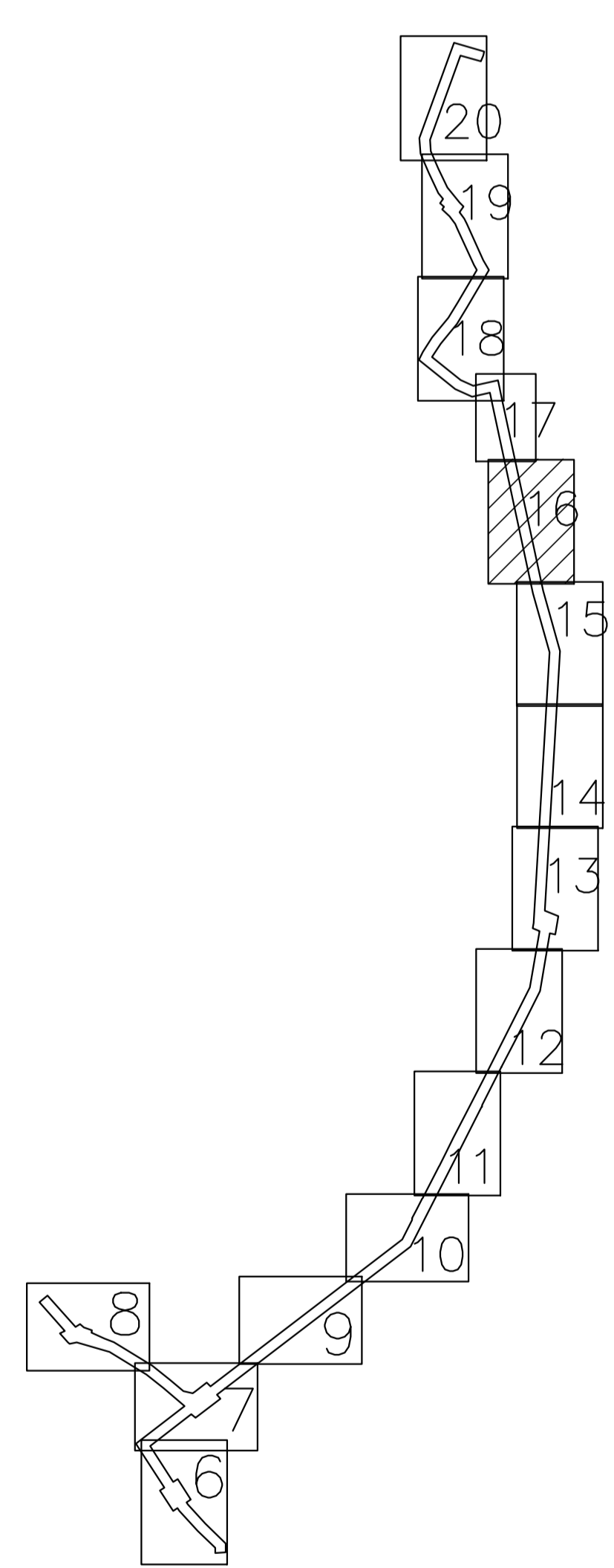
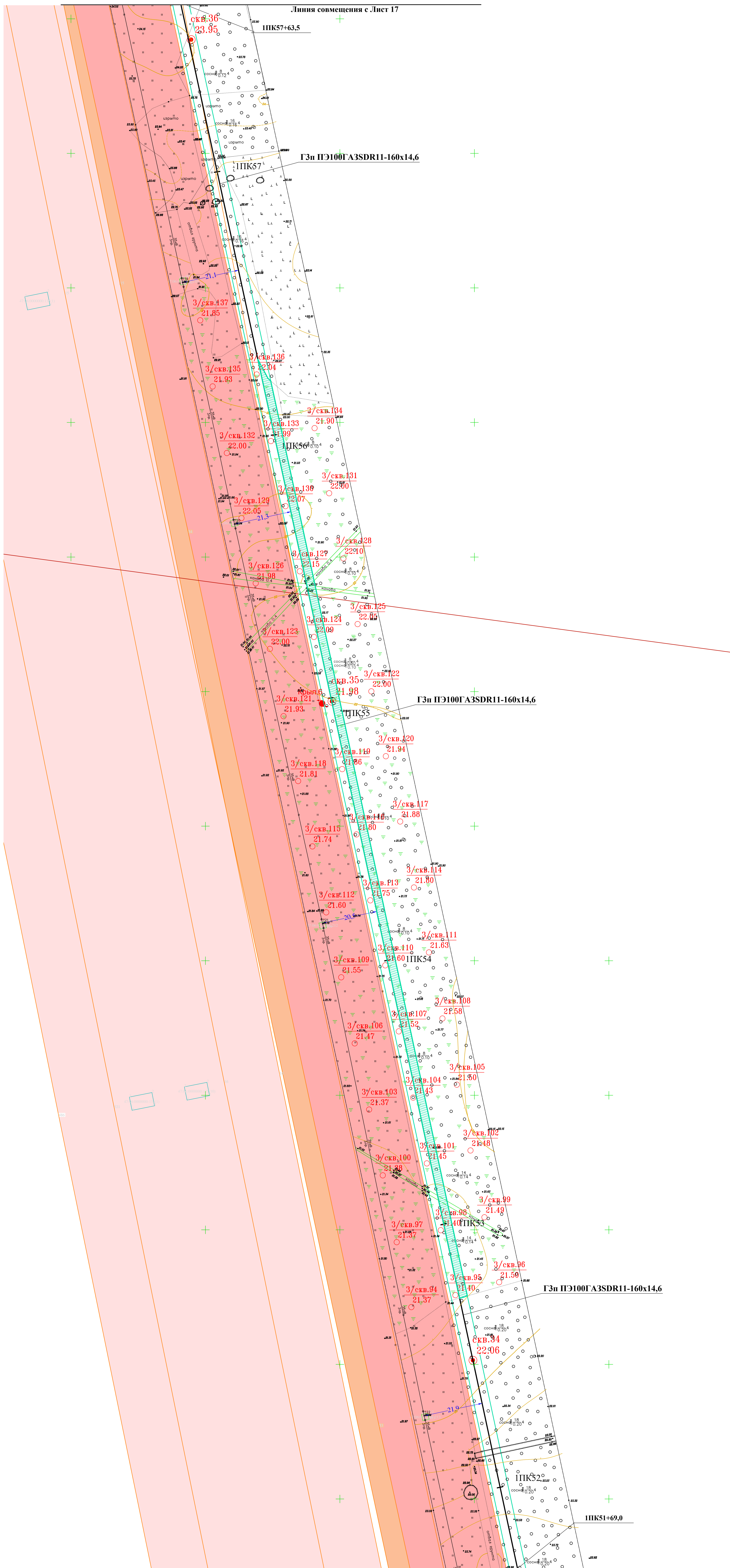
ГЗп ПЭ100ГА3SDR11-160x14,6

ГЗп ПЭ100ГА3SDR11-160x14,6

ГЗп ПЭ100ГА3SDR11-160x14,6

ПКС1+69,0

Линия совмещения с Листом 15



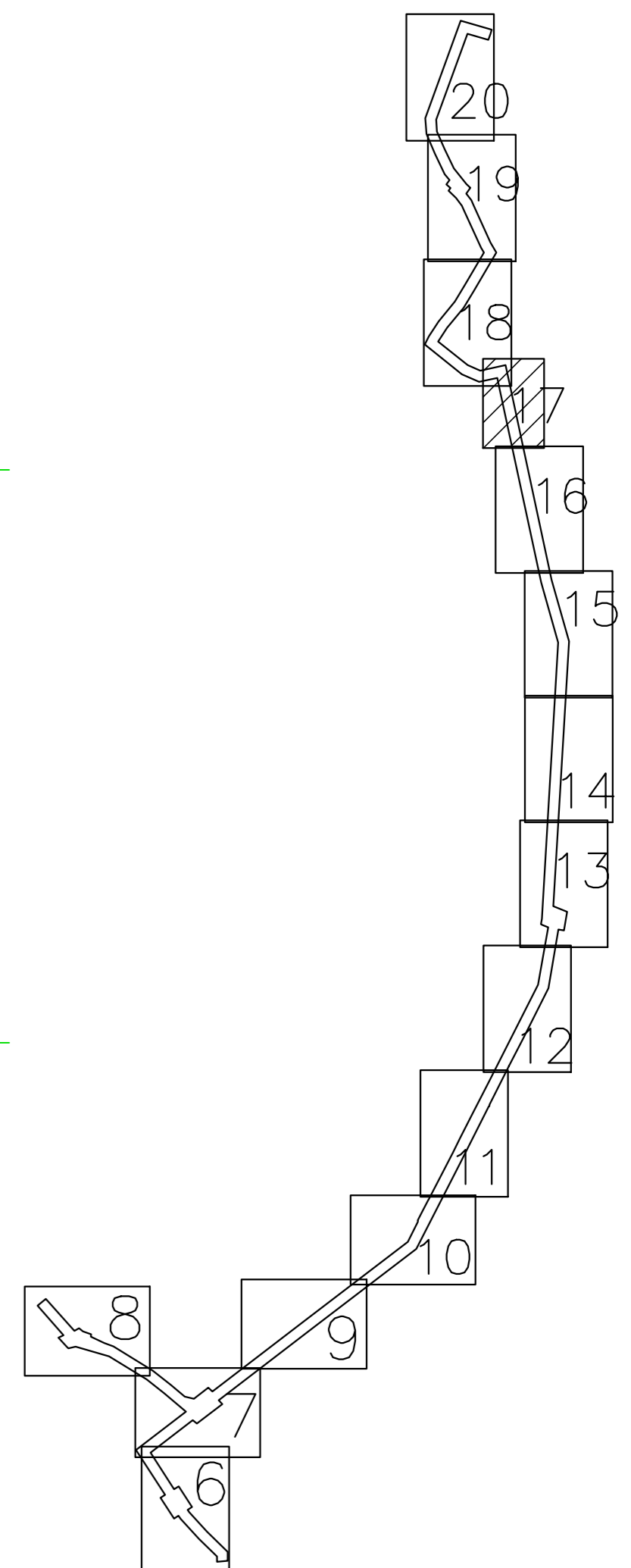
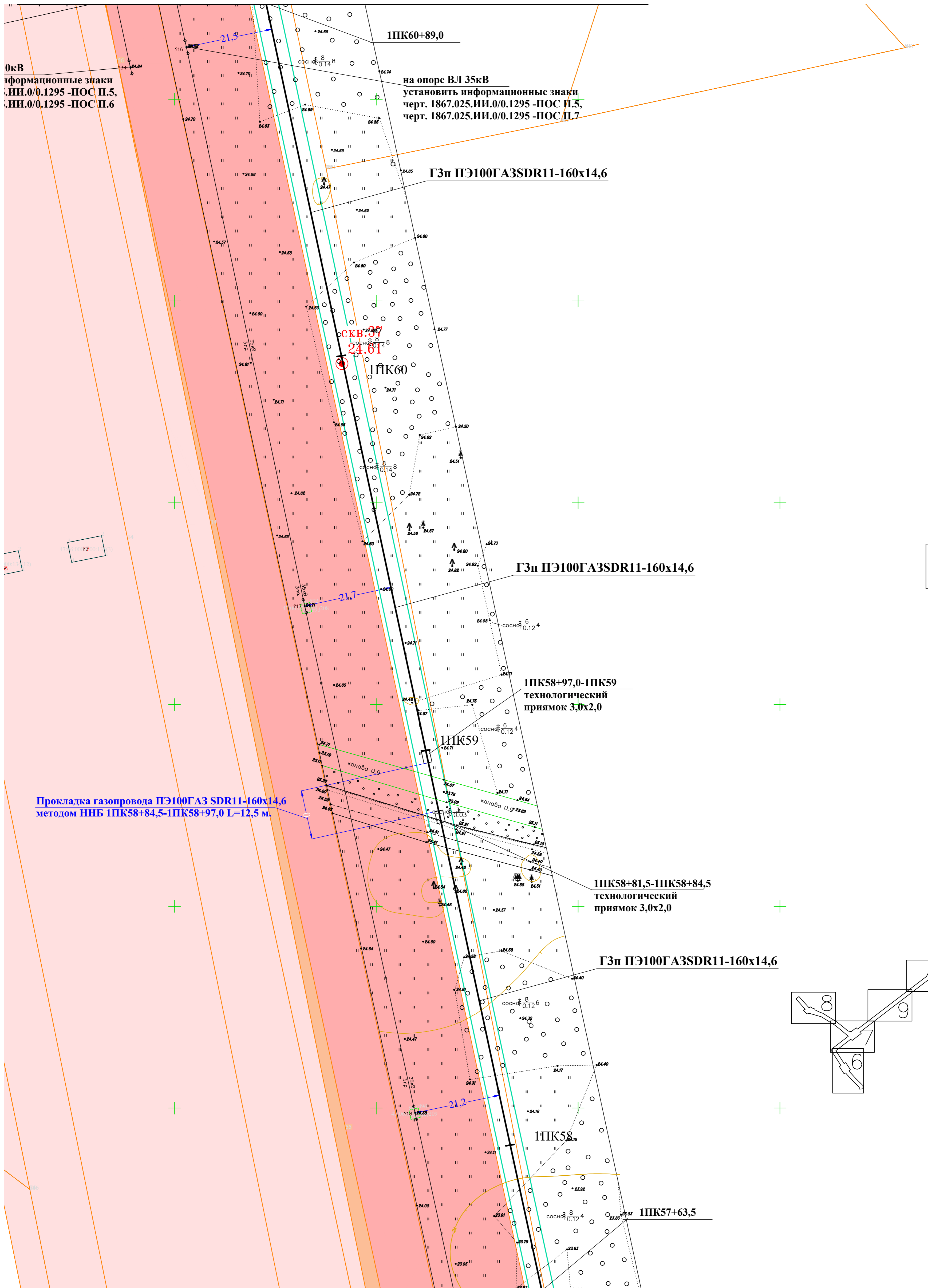
Итого по плану: 594,5 м

1867.025.ИИ.0/0.1295 - ИОС

Газопровод межпоселковый пос. Янега-дер. Харещина - г.п. Свирской Лодьинпольского района Ленинградской области			
Проект организации строительства		Лист	Листов
Исполн.	Выполнил	П	16
Утвердил	Выполнил	ИПКЦ АО "Газпром Газотранспортное предприятие Ленинградская область"	

Исполн.	Выполнил	Дата
Проект	Выполнил	
Исполн.	Выполнил	
Утвердил	Выполнил	

Линия совмещения с Лист 18



итого по плану: 325,5 м

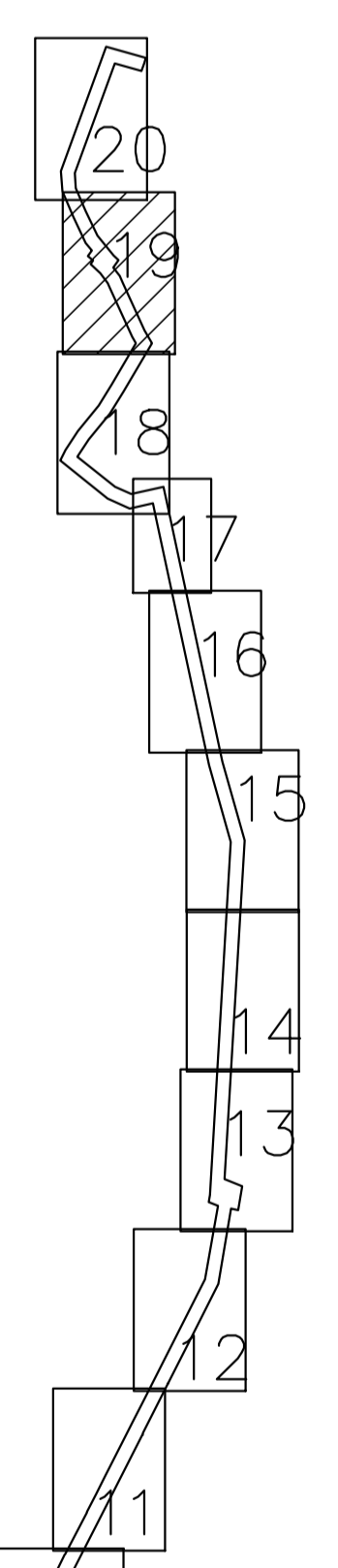
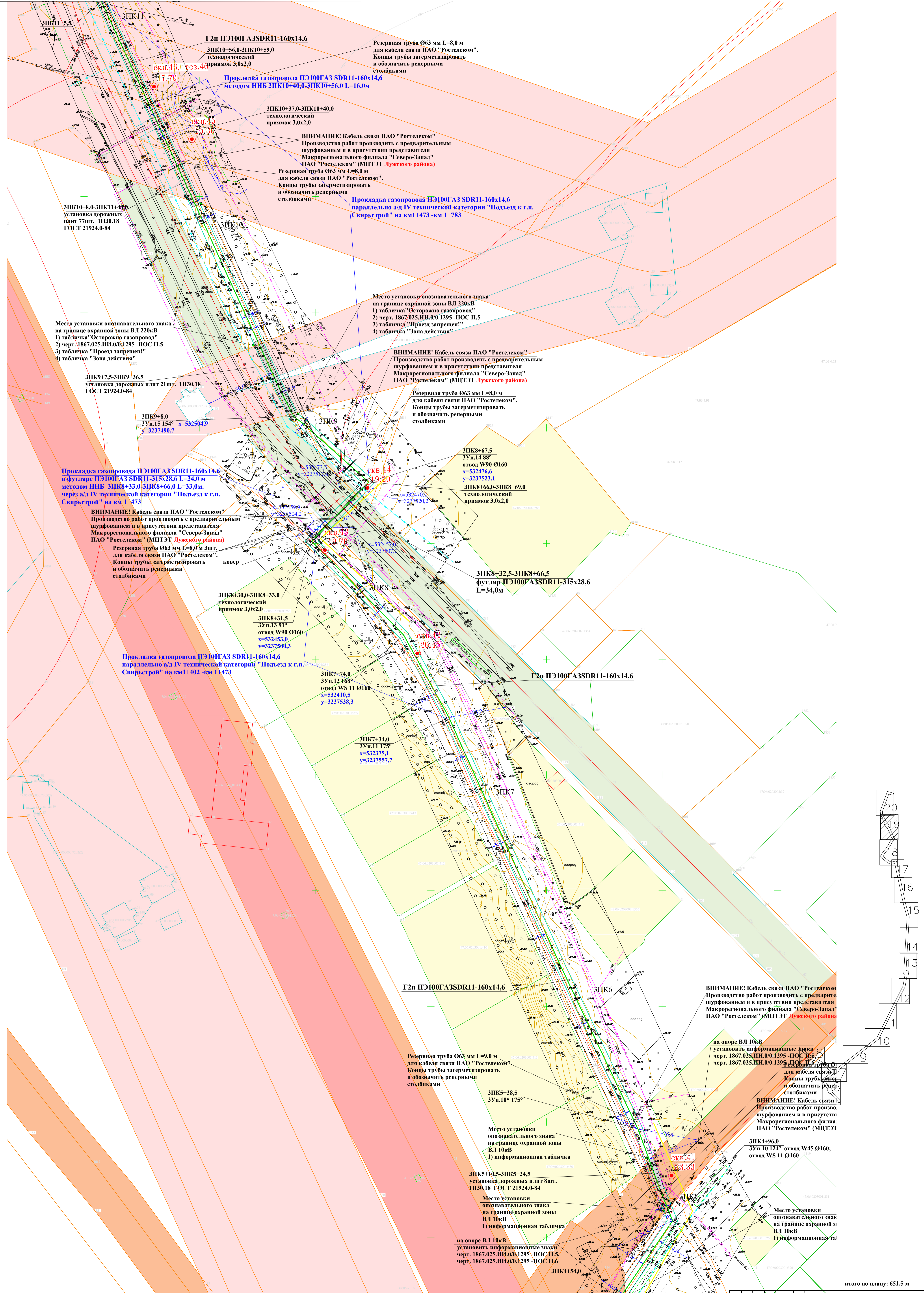
1867.025.ИИ.0/0.1295 -ПОС

Газопровод межпоселковый пос. Янега-дер. Харевщина -
г.п. Свирьстрой Лудейнопольского района Ленинградской области

изм.	кол.уч.	лист	№ док.	Подпись	дата
Разраб.			Евдокимова	<i>[Signature]</i>	07.2021
Провер.			Васильченко И.П.	<i>[Signature]</i>	
Н.контр.			Васильченко И.П.	<i>[Signature]</i>	
Утвердил			Васильченко И.П.	<i>[Signature]</i>	

Проект организации строительства			Стация	Лист	Листов
План трассы газопровода высокого давления 1ПК57+63,5- 1ПК60+89,0			П	17	

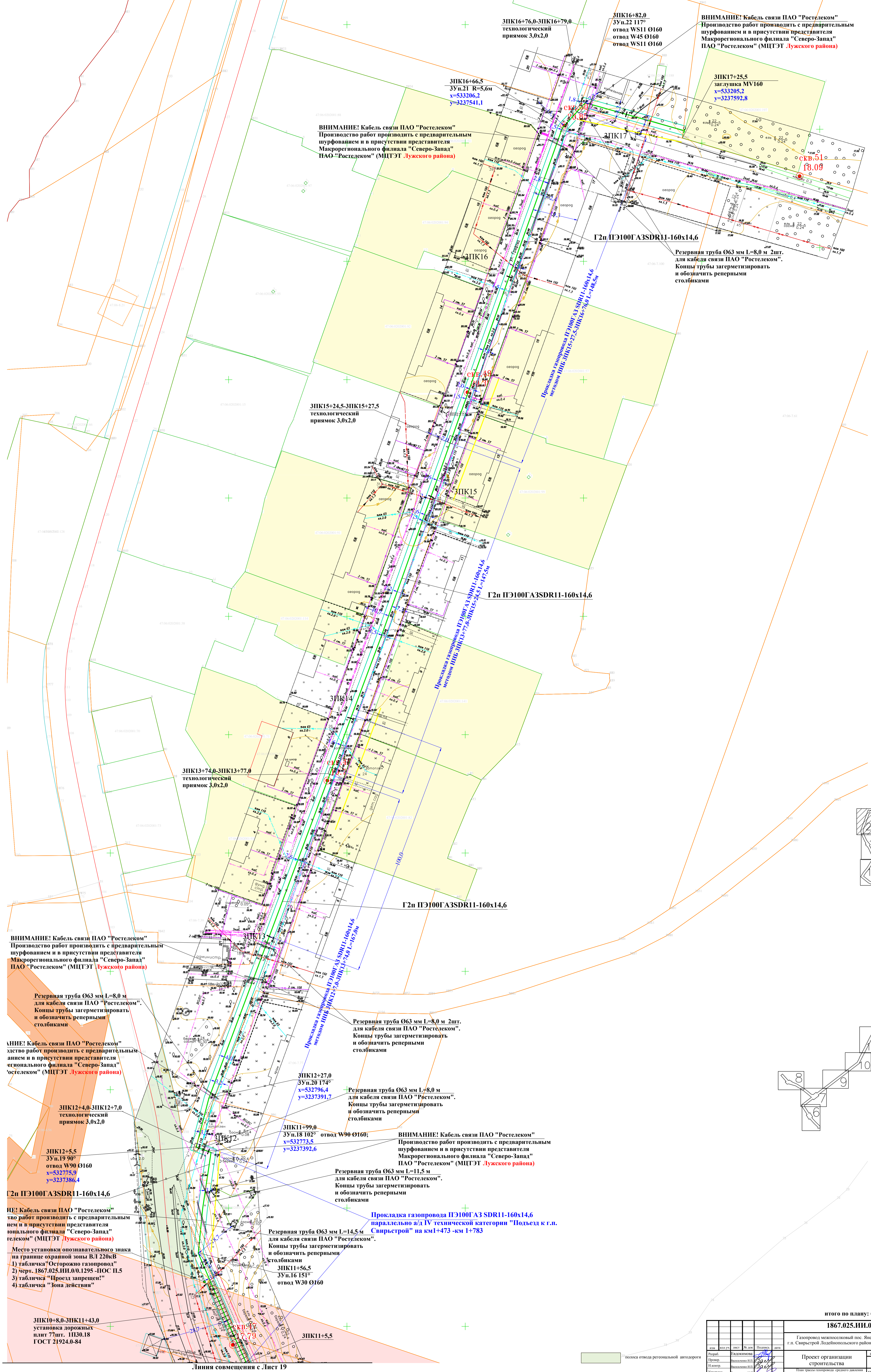
ПКЦ АО "Газпром
газораспределение
Ленинградская область"



итого по плану: 651,5 м

Линия совмещения с Лист 18

1867.025.ИИ.0/0.1295 -ПОС		Страна		Лист	Листов
Газопровод межпоселковый пос. Янега-дер. Харещина - г.п. Свирыстрой Лоденпольского района Ленинградской области		Проект организации строительства		П	19
Исполнитель: [подпись]		Начальник проектной организации: [подпись]		ИПК АО "Газпром газотранспортное предприятие" Ленинградская область	
Проверил: [подпись]	Выполнил: [подпись]	Исполнитель: [подпись]	Начальник проектной организации: [подпись]		
Утвердил: [подпись]	Выполнил: [подпись]	Исполнитель: [подпись]	Начальник проектной организации: [подпись]		



ВНИМАНИЕ! Кабель связи ПАО "Ростелеком"
Производство работ производить с предварительным шурфованием и в присутствии представителя
Макрорегионального филиала "Северо-Запад"
ПАО "Ростелеком" (МЦГЭТ Лужского района)

Резервная труба Ø63 мм L=8,0 м
для кабеля связи ПАО "Ростелеком".
Концы трубы загерметизировать
и обозначить реперными
столбиками

ВНИМАНИЕ! Кабель связи ПАО "Ростелеком"
Производство работ производить с предварительным шурфованием и в присутствии представителя
Макрорегионального филиала "Северо-Запад"
ПАО "Ростелеком" (МЦГЭТ Лужского района)

ЗПК12+4,0-ЗПК12+7,0
технологический приемок 3,0x2,0

ЗПК12+5,5
ЗУп.19 90°
отвод W90 Ø160
x=532775,9
y=3237386,4

ВНИМАНИЕ! Кабель связи ПАО "Ростелеком"
Производство работ производить с предварительным шурфованием и в присутствии представителя
Макрорегионального филиала "Северо-Запад"
ПАО "Ростелеком" (МЦГЭТ Лужского района)

Место установки опознавательного знака
на границе охранной зоны ВЛ 220кВ
1) табличка "Осторожно газопровод!"
2) черт. 1867.025.ИИ.0.0.1295-П.0С П.5
3) табличка "Проезд запрещен!"
4) табличка "Зона действия"

ЗПК10+8,0-ЗПК11+43,0
установка дорожных
плит 77шт. П130.18
ГОСТ 21924.0-84

ЗПК15+24,5-ЗПК15+27,5
технологический приемок 3,0x2,0

ЗПК16+66,5
ЗУп.21 R=5,6м
x=533206,2
y=3237541,1

ЗПК16+76,0-ЗПК16+79,0
технологический приемок 3,0x2,0

ЗПК16+82,0
ЗУп.22 117°
отвод W51 Ø160
отвод W51 Ø160

ВНИМАНИЕ! Кабель связи ПАО "Ростелеком"
Производство работ производить с предварительным шурфованием и в присутствии представителя
Макрорегионального филиала "Северо-Запад"
ПАО "Ростелеком" (МЦГЭТ Лужского района)

ЗПК17+25,5
заглушка MV160
x=533205,2
y=3237592,8

Г2п ПЭ100ГА3SDR11-160x14,6

Резервная труба Ø63 мм L=8,0 м 2шт.
для кабеля связи ПАО "Ростелеком".
Концы трубы загерметизировать
и обозначить реперными
столбиками

Г2п ПЭ100ГА3SDR11-160x14,6

Г2п ПЭ100ГА3SDR11-160x14,6

ЗПК13+74,0-ЗПК13+77,0
технологический приемок 3,0x2,0

ЗПК12+27,0
ЗУп.20 174°
x=532796,4
y=3237391,7

Резервная труба Ø63 мм L=8,0 м 2шт.
для кабеля связи ПАО "Ростелеком".
Концы трубы загерметизировать
и обозначить реперными
столбиками

Резервная труба Ø63 мм L=8,0 м
для кабеля связи ПАО "Ростелеком".
Концы трубы загерметизировать
и обозначить реперными
столбиками

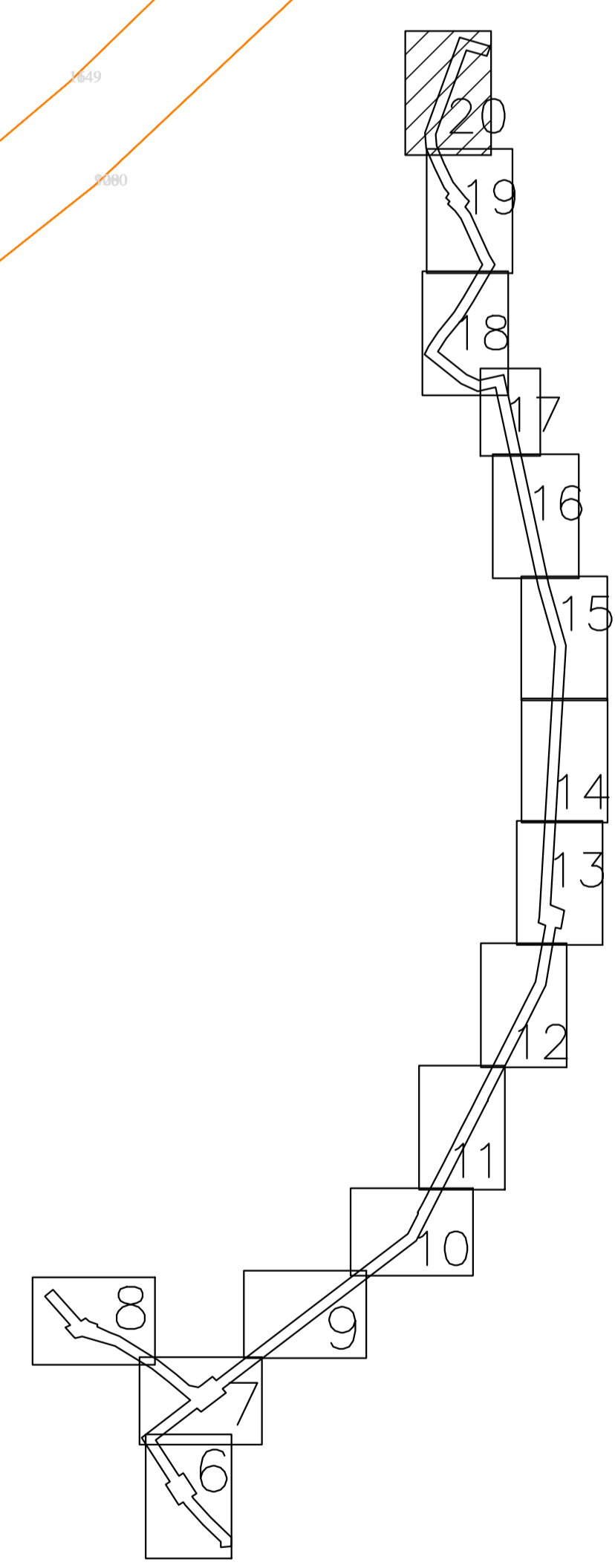
Резервная труба Ø63 мм L=11,5 м
для кабеля связи ПАО "Ростелеком".
Концы трубы загерметизировать
и обозначить реперными
столбиками

ВНИМАНИЕ! Кабель связи ПАО "Ростелеком"
Производство работ производить с предварительным шурфованием и в присутствии представителя
Макрорегионального филиала "Северо-Запад"
ПАО "Ростелеком" (МЦГЭТ Лужского района)

Резервная труба Ø63 мм L=14,5 м
для кабеля связи ПАО "Ростелеком".
Концы трубы загерметизировать
и обозначить реперными
столбиками

ЗПК11+56,5
ЗУп.16 151°
отвод W30 Ø160

ЗПК11+5,5



итого по плану: 620,0 м

1867.025.ИИ.0.0.1295-П.0С

Газопровод межпоселковый пос. Янега-дер. Харенина - г.п. Свирьстрой Лодейнопольского района Ленинградской области			
Проект организации строительства		Лист	Листов
П		20	
ИПК АО "Газпром Газотранспортные Леноблэнерго"			