

ПРОЕКТНО-ИЗЫСКАТЕЛЬСКИЕ РЕШЕНИЯ В СТРОИТЕЛЬСТВЕ

197082, РОССИЯ, г. САНКТ-ПЕТЕРБУРГ, БОГАТЫРСКИЙ ПР., д.49, к.2, пом.318
ОГРН 1177847165198, ИНН 7814690758, КПП 781401001
р/с 40702810210000127151 в АО "ТИНЬКОФФ БАНК", БИК 044525974, 30101810145250000974



Утверждаю:

Генеральный директор

ООО «ПРС»

Носова Т.В.



АКТ

по результатам государственной историко-культурной экспертизы земельных участков, подлежащих воздействию земляных, строительных, мелиоративных, хозяйственных и (или) иных работ, предусмотренных статьей 25 Лесного кодекса РФ работ по использованию лесов (за исключением работ, указанных в пунктах 3, 4 и 7 части 1 статьи 25 Лесного кодекса РФ) и иных работ, в случае если федеральный орган охраны объектов культурного наследия и орган охраны объектов культурного наследия субъекта РФ не имеет данных об отсутствии на указанном земельном участке объектов археологического наследия, включенных в реестр, и выявленных объектов археологического наследия (пп. «д» п. 11 (1) Положения о Государственной историко-культурной экспертизе, утвержденного Постановлением Правительства РФ от 15 июля 2009 года № 569), по объекту: «Газопровод межпоселковый от д. Лехтуси до д. Матокса Всеволожского района Ленинградской области»

Заказчик: АО «Газпром газораспределение Ленинградская область»

Основание: Договор №761-11513-19 от 01.11.2019 г.

Объекты: Земельный участок, предназначенный для проектирования и строительства объекта:
«Газопровод межпоселковый от д. Лехтуси до д. Матокса Всеволожского района Ленинградской области»»

г. Санкт-Петербург
2021 г.

Настоящий Акт по результатам государственной историко-культурной экспертизы составлен в соответствии с Положением о государственной историко-культурной экспертизе, утвержденном постановлением Правительства Российской Федерации от 15 июля 2009 г. № 569.

Государственная историко-культурная экспертиза проведена Государственная историко-культурная экспертиза проведена **Обществом с ограниченной ответственностью "Проектно-изыскательские решения в строительстве" (ООО «ПИРС»)**

Дата начала проведения экспертизы:	05.08.2021 г.
Дата окончания экспертизы:	21.01.2022 г.
Место проведения экспертизы:	Ленинградская область, Всеволожский район; Санкт-Петербург
Заказчик экспертизы:	Акционерное общество «Газпром газораспределение Ленинградская область»

Сведения об экспертной организации

Полное наименование	Общество с ограниченной ответственностью «Проектно-изыскательские решения в строительстве»
Краткое наименование	ООО «ПИРС»
Организационно-правовая форма	Общество с ограниченной ответственностью
Адрес юридический	197372, Россия, г. Санкт-Петербург, ул. Стародеревенская, д. 20, к. 2, лит. А, пом. 7-Н, оф.1
Адрес фактический	197082, г. Санкт-Петербург, Богатырский пр., д. 49, к. 2, пом. 318
Реквизиты	ИНН 7814690758 КПП 781401001 ОГРН 1177847165198
Генеральный директор	Татьяна Валерьевна Носова

В соответствии с подпунктом «б» пункта «7» Положения о государственной историко-культурной экспертизе, с организацией состоят в трудовых отношениях нижепоименованные физические лица, обладающие научными и практическими знаниями, необходимыми для проведения экспертизы и удовлетворяющие требованиям подпункта «а» пункта «7» Положения:

- Соболев Владислав Юрьевич ;
- Михайлова Елена Робертовна;
- Хвоцинская Наталия Вадимовна (**исполнитель настоящего акта**)

Сведения об эксперте:

Фамилия, имя, отчество	Наталья Вадимовна Хвоцинская
Образование	высшее
Специальность	историк, археолог
Стаж работы	49 лет
Место работы и должность	Об-во с ограниченной ответственностью "Проектно-изыскательские решения в строительстве"; Научный сотрудник Институт истории материальной культуры РАН; Ведущий научный сотрудник
Реквизиты аттестации	Государственный эксперт по проведению историко-культурной экспертизы Приказ Министерства культуры Российской Федерации № 1809 от 09.11.2021 г. «Об утверждении статуса аттестованного эксперта по проведению государственной историко- культурной экспертизы»; Приложение к приказу МК РФ № 1809, п. 31
Объекты экспертизы:	<ul style="list-style-type: none"> - выявленные объекты культурного наследия в целях обоснования целесообразности включения данных объектов в реестр; - документы, обосновывающие включение объектов культурного наследия в реестр; - земли, подлежащие воздействию земляных, строительных, мелиоративных, хозяйственных работ, предусмотренных статьей 25 Лесного кодекса Российской Федерации работ по использованию лесов (за исключением работ, указанных в пунктах 3, 4 и 7 части 1 статьи 25 Лесного кодекса Российской Федерации) и иных работ, в случае, если указанные земли расположены в границах территорий, утвержденных в соответствии с пунктом 34.2 пункта 1 статьи 9 Федерального закона; - документация или разделы документации, обосновывающие меры по обеспечению сохранности объекта культурного наследия, включенного в реестр, выявленного объекта культурного наследия либо объекта, обладающего признаками объекта культурного наследия, при проведении земляных, мелиоративных, хозяйственных работ, указанных

	<p>ных в статье 30 Федерального закона работ по использованию лесов и иных работ в границах территории объекта культурного наследия либо на земельном участке, непосредственно связанном с земельным участком в границах территории объекта культурного наследия;</p> <p>- документация, за исключением научных отчетов о выполненных археологических полевых работах, содержащая результаты исследований, в соответствии с которыми определяется наличие или отсутствие объектов, обладающих признаками объекта культурного наследия, на земельных участках, подлежащих воздействию земляных, строительных, мелиоративных, хозяйственных работ, указанных в статье 30 Федерального закона работ по использованию лесов и иных работ.</p>
--	---

Отношения к заказчику

Организация:

- не участвует в разработке проектной документации на строительство, расширение, реконструкцию, техническое перевооружение, консервацию и ликвидацию, и иное хозяйственное освоение объекта или объектов, в отношении которых проводится экспертиза, или подобной проектной документации;

- не участвует в проектировании или конструировании, изготовлении, поставке, монтаже, ремонте, покупке, владении, эксплуатации или обслуживании технических устройств, применяемых на объекте или других объектах, в отношении которых проводится экспертиза, или подобных конкурентных технических устройств;

- не участвует в проектировании или конструировании, строительстве, ремонте, покупке, владении, эксплуатации или обслуживании зданий и сооружений на объекте или других объектах, в отношении которых проводится экспертиза, или подобных конкурентных зданий и сооружений;

- не имеет с заказчиком отношений общего владения;

- не подлежит непосредственной отчетности тому же вышестоящему управляющему орган, что и заказчик экспертизы;

- не выполняет функции официального представителя заказчика.

Эксперт:

- не имеет родственных связей с заказчиком (его должностными лицами, работниками);

- не состоит в трудовых отношениях с заказчиком;

- не имеет долговых или иных имущественных обязательств перед заказчиком;

- не владеет ценными бумагами, акциями (долями участия, паями в уставных капиталах) заказчика;

- не заинтересован в результатах исследований и решений, вытекающих из настоящего экспертного заключения, с целью получения выгоды в виде денег, ценностей, иного имущества, услуг имущественного характера или имущественных прав для себя или третьих лиц.

В соответствии с законодательством Российской Федерации эксперт несет ответственность за соблюдение принципов проведения историко-культурной экспертизы и достоверность сведений, изложенных в заключении экспертизы.

Эксперт Н.В.Хвощинская

Основания проведения государственной историко-культурной экспертизы:

Федеральный закон № 73-ФЗ «Об объектах культурного наследия (памятниках истории и культуры) народов Российской Федерации» от 25.06.2002 г. (в действующей редакции);

Положение о Государственной историко-культурной экспертизе (утв. Постановлением Правительства РФ от 15 июля 2009 г. № 569) (в действующей редакции);

Договор № 761-11513-19 от 01.11.2019 г. между ООО «ПИРС» и АО «Газпром газораспределение Ленинградская область».

Цель экспертизы:

Определение наличия или отсутствия объектов культурного наследия, включенных в реестр, выявленных объектов культурного наследия либо объектов, обладающих признаками объекта культурного наследия, на территории земельного участка, отведенного под работы по объекту: «Газопровод межпоселковый от д. Лехтуси до д. Матокса Всеволожского района Ленинградской области», подлежащего воздействию земляных, строительных, мелиоративных, хозяйственных и иных работ, в случае, если федеральный орган охраны объектов культурного наследия и орган охраны объектов культурного наследия субъекта РФ не имеет данных об отсутствии на указанном земельном участке объектов культурного наследия либо объектов, обладающих признаками объекта культурного наследия.

Объект государственной историко-культурной экспертизы: Земельный участок проектирования и строительства объекта: «Газопровод межпоселковый от д. Лехтуси до д. Матокса Всеволожского района Ленинградской области», подлежащий воздействию земляных, строительных, мелиоративных, хозяйственных работ, предусмотренных статьей 25 Лесного кодекса Российской Федерации работ по использованию лесов (за исключением работ, указанных в пунктах 3, 4 и 7 части 1 статьи 25 Лесного кодекса Российской Федерации) и иных работ, в случае если орган охраны объектов культурного наследия не имеет данных об отсутствии на указанном земельном участке объектов культурного наследия, включенных в реестр, выявленных объектов культурного наследия либо объектов, обладающих признаками объектов культурного наследия.

Сведения об обстоятельствах, повлиявших на процесс проведения и результаты экспертизы: Обстоятельства, повлиявшие на процесс проведения и результаты экспертизы, отсутствуют.

Перечень документов, представленных Заказчиком

Копия письма Председателя Комитета по сохранению культурного наследия Ленинградской области № ИСХ-3301/2021 от 04.06.2021 г.

Проектная документация по титулу «Газопровод межпоселковый от д. Лехтуси до д. Матокса Всеволожского района Ленинградской области». Раздел 1 «Пояснительная записка» (22684-ПЗ) / АО «Газпром газораспределение Ленинградская область». 2021.

Проектная документация по титулу «Газопровод межпоселковый от д. Лехтуси до д. Матокса Всеволожского района Ленинградской области». Раздел 3 «Технологические и конструктивные решения линейного объекта. Искусственные сооружения» Наружные газопроводы ТКР) (22684-ТКР) / АО «Газпром газораспределение Ленинградская область»;

Проектная документация по титулу «Газопровод межпоселковый от д. Лехтуси до д. Матокса Всеволожского района Ленинградской области». Раздел 5 «Проект организации строительства») (22684-ПОС) / АО «Газпром газораспределение Ленинградская область»;

Схема объекта «Газопровод межпоселковый от д. Лехтуси до д. Матокса Всеволожского района Ленинградской области»;

План трассы объекта «Газопровод межпоселковый от д. Лехтуси до д. Матокса Всеволожского района Ленинградской области» на кадастровом плане территории;

Выписка из Единого государственного реестра недвижимости об объекте недвижимости.

Перечень документов и материалов, предоставленных эксперту и привлекаемых при проведении экспертизы, а также использованной для нее специальной, технической и справочной литературы

Законодательная база

- Федеральный закон от 25 июня 2002 г. № 73-ФЗ «Об объектах культурного наследия (памятниках истории и культуры) народов Российской Федерации».
- Федеральный закон от 22 октября 2014 г. № 315-ФЗ «О внесении изменений в Федеральный закон «Об объектах культурного наследия (памятниках истории и культуры) народов Российской Федерации» и отдельные законодательные акты Российской Федерации».
- Положение о государственной историко-культурной экспертизе, утвержденное постановлением Правительства РФ от 15.07.2009 № 569;
- Положение о порядке проведения археологических полевых работ и составления научной отчетной документации. Утверждено постановлением Бюро Отделения историко-филологических наук Российской академии наук от 20 июня 2018 г. № 32;
- Открытый лист № 2785-2021 от 22 октября 2021 г., выданный на имя В.Ю. Соболева;
- План-схема расположения земельных участков на публичной карте Росреестра, <http://roscadastr.com/map>;
- Постановление Совета Министров СССР от 16 сентября 1982 года № 865 (с изменениями, внесенными Федеральным Законом №73-ФЗ от 25 июня 2002 года) «Об утверждении Положения об охране и использования памятников истории и культуры».
- Приказ Министерства культуры Российской Федерации от 1 сентября 2015 г. № 2328 "Об утверждении перечня отдельных сведений об объектах археологического наследия, которые не подлежат опубликованию".
- Положение о едином государственном реестре объектов культурного наследия (памятников истории и культуры) народов Российской Федерации, утвержденное приказом Министерства культуры Российской Федерации от 30.10.2011 № 954.
- Инструкция Министерства культуры «О порядке учета, обеспечения сохранности, использования и реставрации недвижимых памятников истории и культуры».
- Постановление Совета Министров СССР от 16 сентября 1982 г. № 865 (с изменениями, внесенными Федеральным законом № 73-ФЗ от 25 июня 2002 г.) «Об утверждении Положения об охране и использовании памятников истории и культуры»

ЛИТЕРАТУРА

1. Верещагина И.В. Поселение Хепо-ярви в южной части Карельского перешейка. // Неолит-энеолит юга и неолит севера Восточной Европы. С.-Петербург. 2003. С. 140-153.
2. Герасимов Д.В., Лисицын С.Н., Тимофеев В.И. Материалы к археологической карте Карельского перешейка (Ленинградская область). Памятники каменного века и периода раннего металла. СПб., 2003.
3. Глушенкова В. Н. Всеволожский район в годы блокады. // Сведения о дислокации госпиталей на территории Всеволожского района Ленинградской области в период ВОВ, 2003, СПб, ИПК Вести, С. 63.
4. Гурина Н.Н. Древняя история Северо-Запада Европейской части СССР. МИА. № 87. 1961.
5. Кирпичников А.Н. Историко-археологические исследования древней Корелы (Корельский город XIV в.) // Финно-угры и славяне. Л., 1979. С. 52–74.
6. Кочкуркина С.И. Тиверск // КСИА. Вып.146. 1976. С. 63–70.
7. Кочкуркина С.И. Археологические памятники корелы. V–XV вв. Л., 1981.
8. Лапшин В.А. Археологическая карта Ленинградской области. Ч.1. Западные районы. Л., 1990.
10. Лапшин В.А. Археологическая карта Ленинградской области. Ч.2. Восточные и северные районы. Л., 1995.
11. Никонов А.А. Рождение Невы бурное и потаенное // Общество. Среда. Развитие (Terra humana). 2009. № 1. С 212–229.
12. Рябинин Е.А. Городища Водской земли // КСИА, 1984, №179, с. 45-53.
13. Рябинин Е.А. Средневековая Ижора (итоги и перспективы исследования) // Финноугры и славяне (Проблемы историко-культурных контактов). Межвузовский сборник научных трудов. Сыктывкар, 1986. С. 27-37.
14. Сакса А.И. Комплекс археологических памятников у д. Ольховка (Лапинлахти) // Новое в археологии СССР и Финляндии. Л., 1984. С. 112–117.
15. Сакса А.И. Исследование новых средневековых памятников на Карельском перешейке //Новое в археологии Северо-Запада СССР. Л., 1985. С. 81–84.
16. Сакса А.И. Поселенческие центры как фактор расцвета Карелии в X–XIV вв. // Поселения: среда, культура, социум. СПб., 1998. С. 157–160.
17. Субетто Д.А. История формирования Ладожского озера и его соединения с Балтийским морем // Общество. Среда. Развитие (Terra humana). 2007. № 1. С. 111–120;

Сведения о проведенных исследованиях

В рамках проведения данной государственной историко-культурной экспертизы, были выполнены следующие исследования:

- ознакомление с представленной Заказчиком документацией;
- анализ исходно-разрешительной документации;
- изучение нормативно-правовой документации, необходимой для принятия экспертного решения, и научно-справочной литературы;
- историко-библиографические исследования, анализ информации об основных этапах освоения территории, оценка вероятности местонахождения на обследуемом участке не выявленных ранее археологических памятников;
- визуальное обследование участка и его фотофиксация;
- полевые археологические исследования (разведка), закладка шурфов;
- подготовка отчета о проведении полевых научно-исследовательских археологических работ;
- проведение анализа полученных результатов, оформление настоящего Акта.

ПАЛЕОГРАФИЯ И ЛАНДШАФТ В РАЙОНЕ ОБСЛЕДОВАНИЯ

Современный рельеф Карельского перешейка, где расположен участок обследования, сформировался в период последнего оледенения и в послеледниковое время. После завершения последнего оледенения Карельский перешеек испытывал воздействие серии водных осцилляций (трансгрессий и регрессий), в результате которых флювиогляциальные отложения были частично перемыты и переотложены. Для формирования современного рельефа Карельского перешейка огромное значение имеет то, что эта территория находится в зоне изостатического поднятия земной коры.

Согласно наиболее распространённой теории, изостатическое поднятие компенсирует предшествующий ему прогиб коры под тяжестью Скандинавского ледникового купола. Изостатическое поднятие имеет неравномерный характер. Скорость поднятия достигает максимальных значений на северо-западе Ботнического залива (до 9 мм в год), и постепенно затухает к периферии. Нулевая изобазы проходит через южную часть Карельского перешейка. Таким образом, на протяжении всего голоцена территория Карельского перешейка испытывала перекося с градиентом, растущим по направлению условно юго-восток - северозапад. Участки поверхности, имевшие в определённый момент прошлого одинаковую высоту над уровнем моря, в настоящее время расположены на разных высотных отметках - более высоких в северо-западной части, и меньших в юго-восточной. Градиент перекося максимален для начала голоцена, и уменьшается по мере приближения к современности.

Изостатическое поднятие стало причиной серьёзных перестроек гидрографической сети региона. Регион современного Финского залива освободился ото льда около 12 тыс. лет до н.э. Котловина Балтийского моря в то время была занята Балтийским ледниковым озером (БЛО). Уровень БЛО для южной части побережья Финского залива проходил между современными отметками 30 и 40 м над ур.м. Прорыв вод БЛО около 9 500 лет до н.э. привёл к его катастрофическому спуску до уровня мирового океана, на тот момент ниже современного. Наступила кратковременная стадия солоноводного Иольдиевого моря. В результате изостатического подъёма в промежутке 9000-8600 лет до н.э. акватория древней Балтики вновь была отделена от океана порогом стока в центральной Швеции.

С этого момента начинается новая пресноводная стадия Балтики - Анциловое озеро. Продолжавшееся повышение порога стока обусловило подъём уровня воды (анциловая трансгрессия). В результате продолжающегося на протяжении всего голоцена

изостатического перекоса береговые линии Анцилового озера фиксируются в разных частях региона на разных высотах - 9 м над современным уровнем моря в южной части Финского залива, 25-30 м над ур.м. в северной части Карельского перешейка (Субетто и др., 2002; Герасимов. 2003). После 8300 лет до н.э. переполненный водоём Анцилового озера находит сток через образовавшиеся Датские проливы. Погребённые торфяники регрессивной фазы Анцилового озера изучены во многих районах балтийского побережья, их датировки свидетельствуют о плавном и продолжительном понижении уровня воды, продолжавшимся приблизительно до 7200 лет до н.э. В промежутке 7200-6800 лет до н.э. произошло выравнивание уровней Анцилового озера и океана, наступила новая солонowodная стадия в истории Балтики – стадия Литоринового моря.

Повышение уровня мирового океана после 6 800 лет до н.э. (8 000 С14 лн) в регионе Балтийского моря известно, как Литориновая трансгрессия. Максимальный уровень Литориновой трансгрессии в регионе Финского залива приходится на период 5 600 – 5 200 лет до н.э. (6 500 – 6 100 С14 лн), и в южной части Карельского перешейка достигал отметок 10 м над ур.м. После этого вследствие изостатического подъёма земной коры относительный уровень моря на рассматриваемой территории постепенно понижался. В литориновую стадию Балтики в регионе Финского залива складывается система жизнеобеспечения, основанная на комплексной эксплуатации лесных и морских ресурсов. Перестройка системы жизнеобеспечения проявилась и в системе расселения. Во множестве появляются стоянки, приуроченные непосредственно к береговым линиям того времени (Герасимов. 2003).

Обследованный участок расположен в Центральной геоморфологической провинции Карельского перешейка. Центральная геоморфологическая провинция соответствует Центральной возвышенности Карельского перешейка и примыкающим к ней высоким озерно-ледниковым террасам. Центральная геоморфологическая провинция является наиболее возвышенной на Карельском перешейке. Ее ядром служит ледораздельная (образовавшаяся на стыке двух ледниковых языков) аккумулятивная моренная возвышенность диаметром около 30 километров с плоской вершиной, лежащей на абсолютных отметках 180-200 метров. Склоны возвышенности террасированы. Террасы имеют абсолютную высоту от 50 до 140 метров и представляют собой озерно-ледниковые образования, сформировавшиеся в конце ледниковой эпохи и в самом начале голоцена, когда уровни приледниковых водоемов были особенно высоки. Поверхность террас часто нарушена углублениями (котловины, ниши, ложбины) термокарстовой природы (возникшими в результате постепенного вытаивания погребенного льда).

Наиболее широкое распространение имеют аккумулятивные песчаные террасы, примыкающие к южному и восточному склонам Центральной возвышенности (районы поселков Лемболово, Токсово, Кавголово и др.) – их называют камовыми по сходству их субстрата с типичными отложениями, слагающими камы (одна из характерных форм водноледникового рельефа). Террасы западного и северного склонов Центральной возвышенности более узкие, имеют как аккумулятивную, так и абразионную (размыты в моренном склоне прибрежными водами) природу.

Вследствие относительно большой высоты этой геоморфологической провинции, ее территории, скорее всего, реже использовались первобытными коллективами для устройства стоянок. Даже во время анциловой трансгрессии береговая линия крупнейших региональных водоемов находилась на несколько десятков метров ниже самых низких из террас на склонах Центральной возвышенности. Вот почему памятники первобытного человека здесь немногочисленны – памятники Токсово, Кавголово, Лемболово, Васкелово, Хепоярви и Борисово – и связаны с озерами, которые, вероятно, уже тогда имели очертания, близкие к современным. Все они лежат в интервале абсолютных отметок 50-60 метров и таким образом являются наивысшими в регионе.

КРАТКАЯ ИСТОРИЧЕСКАЯ СПРАВКА ПО ТЕРРИТОРИИ ИССЛЕДОВАНИЯ

Краткий обзор истории археологического изучения региона

Археологическое изучение памятников каменного века и эпохи раннего металла в восточной части Финского залива имеет долгую и насыщенную историю, основные вехи которой отражены в трудах российских и зарубежных авторов (Земляков, 1941; Гурина, 1961; Тимофеев, 1993; Герасимов, 2003; Герасимов и др., 2003). За более чем столетний период исследований здесь было открыто около двух сотен стоянок и местонахождений, послуживших ценным источником для реконструкции культурно-исторических процессов, происходивших в древности в регионе Восточной Балтики. С 2003 г. на Карельском перешейке и на юго-западе Ленинградской области, в междуречье Нарвы и Луги, ежегодно проводит работы Карельский археологический отряд МАЭ РАН, как самостоятельно, так и совместно с другими российскими и зарубежными научными организациями [Герасимов и др., 2007а; 2007б; 2008; 2013 и др.].

В результате проведенных работ, носящих комплексный археолого-палеогеографический характер, удалось выявить большое количество новых памятников разных археологических эпох и с использованием ГИС-технологий разработать модель их ландшафтной приуроченности для отдельных районов. Первые данные о памятниках археологии Всеволожского района относятся к началу второй четверти XX века [Динцес, 1929]. В 1926 году Л.А. Динцесом и С.Н. Замятниным была открыта и обследована неолитическая стоянка у поселка Токсово. Следующие археологические изыскания в районе относятся к 1930 и 1934 гг., когда на той же стоянке Токсово Н.Н. Титовой и, затем, Г.П. Сосновским произведен сбор находок, коллекции которых поступили в МАЭ [Гурина, 1961, с. 434 - 438, 532, № 24]. Примерно на том же расстоянии от обследуемого участка, что Токсовская стоянка, только к юго-западу, расположен целый ряд стоянок по берегам Сестрорецкого разлива (рис. 2.5).

Уже в начале – первой половине XX в. первые исследования здесь были проведены геологами и местными краеведческими объединениями. В 1907–1909 гг. С. А. Гамченко при изучении курганов на берегу Сестрорецкого разлива зафиксировал памятник Сосновая гора [Гамченко, 1908, с. 27]. В последующие годы были открыты такие стоянки как Тарховка [Сосновский, Земляков, 1917] и Лахта [Гурина, 1961, с. 502], где был собран подъемный материал.

В 1933 г. вследствие ремонта плотины на р. Сестре уровень воды в озере Сестрорецкий Разлив значительно снизился. Рабочими было найдено несколько фрагментов неолитической керамики, после чего участок берега был обследован археологами. В результате этого обследования Г. П. Сосновским и Б. Ф. Земляковым были выявлены Сестрорецкие стоянки – семь пунктов находок подъемного материала, расположенных вдоль небольшого, меньше 1 км, участка западного берега оз. Сестрорецкий Разлив (рис. 13), около поселков Тарховка и Разлив [Сосновский, 1935, с. 24; Земляков, 1941, с. 158]. В 1960-70-е гг. целый ряд археологических памятников каменного века в Ленинградской области был открыт учителем истории и краеведом В.М. Соколовым. В районе Лемболовского озера им было отмечено не менее семи пунктов находок. Четыре из них впоследствии подтвердились разведками Ленинградского неолитического отряда ЛОИА АН СССР (сейчас ИИМК РАН) под руководством В.И. Тимофеева в 1984 г.: Лемболовское озеро-1-3 и Васкелово [Тимофеев, 1984]. В 1987 г. экспедицией ЛОИА под руководством А. И. Саксы на территории района открыт первый памятник средневековья – селище у д. Морье [Лапшин, 1995].

В 1978 г. археологическая экспедиция Ленинградского дворца пионеров под руководством А.В. Виноградова провела разведочные работы на неолитических памятниках Карельского перешейка с посещением стоянки Токсово. В том же году И.В. Верещагина производит раскопки выявленной учащимися 94-й школы Выборгского района г. Ленинграда под руководством В.М. Соколова неолитической стоянки Хепоярви у озера Хепоярви [Верещагина, 2003]. С 2000-х гг. новостроечные и экспертные работы в районе проводят экспедиции ИИМК РАН, СЗАЭ НИИКСИ СПбГУ и др. учреждений. В процессе проведения этих работ открываются и новые памятники - например, стоянка Курголово-1.

В 2007 г. Сотрудником ИИМК РАН С.Н. Лисицыным на озере Лемболовское было открыто два памятника каменного века Лемболовское 4-5.

В 2008 г. сотрудником ИИМК РАН С.Н. Лисицыным между озерами Хепоярви и Курголово севернее поселка Токсово была выявлена стоянка Курголово-1. В зоне планируемой застройки, у парковочной стоянки, был осмотрен склон террасы (высотой 70-75 м над уровнем моря), подрезанный дорогой. В осыпи склона были найдены фрагменты керамики и кальцинированные кости. Проведенная здесь зачистка показала следующую стратиграфию: под слоем дерна и подзола, мощностью 5-10 см залегает слой интенсивно-красного песка толщиной около 20 см, который подстилается светло-желтым песком. Находки были приурочены к слою красного песка. Распространение этого слоя было

прослежено около 100 м по направлению к озеру и на 20-30 м к северу от грунтовой дороги. В сторону озера распространение слоя обрывается на краю срезанной бульдозером парковочной площадки, очевидно, уничтожившей основную площадь древнего поселения. Обнаруженные фрагменты керамики относятся к периоду позднего неолита (2500-1500 лет до н.э.).

В 2016 г. К.Э. Германом в районе п. Стеклозное были выявлены три объекта археологического наследия - «Углежогная куча Лесное 1», «Углежогная куча Лесное 2» и «Углежогная куча Лесное 3». В 2018 году данные памятники были раскопаны экспедицией ИИМК РАН.

В 2018 году во Всеволожском районе А.М. Жульниковым была раскопана углежогная куча Стеклозная I. С учетом малых размеров объекта углежогного промысла, использования для производства угля маломерной древесины (видимо, порубочных остатков), относительно хорошей сохранности дерева в насыпи кучи, наличия пахотного слоя ниже насыпи кучи, исследователем было сделано предположение, что углежогная куча связана с домашним производством угля, а не для металлургического производства – для самоваров и угольных утюгов, которые получили широкое распространение в России начиная со второй половины XIX века. Куча датирована первой половиной XX века.

Объекты археологического наследия, наиболее близкие к участку производства работ

Непосредственно на участке производства работ известные археологические объекты отсутствуют. Наиболее близкими являются археологические памятники, расположенные в районе совр. пос. Токсово, оз. Лемболовское, Сестрорецкого и Лахтинского разлива и в устье р. Охта (Рис. 9):

1. Васкелово. Стоянка Васкелово находится в стороне от оз. Лемболовское на берегу небольшого озера в 250 м к юго-востоку от ж.-д. станции Васкелово. Материал, состоящий из кварцевых отщепов и сколов, локализован на высоте 0,7 - 1 м над уровнем воды в озере. Датируется памятник, предположительно, эпохой неолита [Тимофеев, 1984; Герасимов и др., 2003, с. 9, №17; Лапшин, 1995, с. 173, №1661].

2. Лемболовское озеро-1. Стоянки каменного века на берегу Лемболовского озера были впервые выявлены краеведом и школьным учителем В.М. Соколовым в 1960-70-е гг. [Mökkönen, Nordqvist, 2006]. Затем археологические разведки, направленные на фиксацию этих памятников, произвел в 1984 г. В.И. Тимофеев [Тимофеев, 1984]. Стоянка

Лемболовское озеро-1 расположена на юго-восточном берегу озера Лемболовское при впадении р. Ройки в 200 м. ниже по течению от автомобильного моста [Тимофеев, 1984]. В 2 м выше уреза воды найдены изделия из кварца. Датируется памятник, предположительно, эпохой неолита [Герасимов и др., 2003, с. 9, №15; Лапшин, 1995, с. 173, №1658].

3. Лемболовское озеро-2. Стоянка расположена также на юго-восточном берегу озера, в 200 м к юго-западу от стоянки Лемболовское озеро-1. В 2 м выше уреза воды найдены изделия из кварца. Датируется памятник, предположительно, эпохой неолита [Тимофеев, 1984; Герасимов и др., 2003, с. 9, №16; Лапшин, 1995, с. 173, №1659].

4. Лемболовское озеро-3. Стоянка была обнаружена на мысу восточного берега оз. Лемболовское в 150 м к северу от строений базы отдыха. Находки выявлены у края береговой террасы в 2 м выше уреза воды в капонири. Помимо отщепов кварца найдены фрагменты керамики с органической примесью, относящиеся к концу неолита - эпохе раннего металла [Тимофеев, 1984; Герасимов и др., 2003, с. 9, №16; Лапшин, 1995, с. 173, №1660]. Стоянка находится на расстоянии 13,6 км к северо-западу от западной части обследуемого участка.

5. Лемболовское озеро-4. Памятник обнаружен в 2007 г. в ходе рекогносцировочного обследования территории турбазы на полуострове Зеленый мыс. В зачистке стенки карьера по добыче песка найдены отщепы из кварца и кремня, залегавшие в хорошо выраженном культурном слое [Лисицын, 2008].

6. Лемболовское озеро-5. Памятник найден на территории землеотвода базы «Зеленый мыс» в 2007 г. В шурфе в западной части полуострова в слое красно-оранжевой супеси найдены отщепы кварца, фрагменты неолитической керамики и кальцинированные кости. Поселение занимает относительно ровную площадку высотой 5-6 м над современным урезом воды, максимальную общую площадь поселения можно оценить приблизительно в 800 кв. м [Лисицын, 2008].

7. Токсово. Памятник открыт в 1926 году сотрудниками ГАИМК Л.А. Динцесом и С.Н. Замятниным. На двух песчаных отмелях южного берега Кавголовского озера, протяженностью 13 метров, ими были собраны материалы неолитического времени. Находки состояли из мелких отщепов и осколков кремня и гранита, куски побывавших в огне валунов (вероятно, очажных) и более 200 фрагментов ямочно-гребенчатой керамики [Динцес, 1929]. В 1930 и 1934 гг., Н.Н. Титовой и, затем, Г.П. Сосновским также произведен поверхностный сбор находок, коллекции которых поступили в МАЭ РАН [Гурина, 1961, с. 438]. Разведками было установлено, что культурный слой, уходящий в озеро, сильно

размывается, находки переотложены. Раскопки на памятнике не производились. Из всей коллекции артефактов стоянки наиболее выразительными являются обломок кремневого наконечника стрелы, кремневый нуклеус, скребки, резцы и 2 куса шлифовальных плит. Стоянка фиксируется по подъемному материалу, собранному в прибрежной полосе шириной около 3 м на расстоянии 0,1 км к западу от ручья, вытекающего из озера и впадающего в р. Охта [Лапшин, 1995, с. 174-175, №1663]. Находки, хранящиеся в МАЭ РАН (опись колл. 5206), включают в себя, в том числе, гребенчато-ямочную керамику с примесью песка и дресвы и может датироваться периодом позднего неолита [Герасимов, 2006, с. 32, №10].

8. Хепоярви (также Хепо-Ярви - [Верещагина, 2003]). Памятник расположен в 3 км к востоку от станции Кавголово, в 0,8 км к востоку от северо-восточной окраины п. Токсово, на северном берегу оз. Хепоярви, на узком мысу на высоте 2-5 м над уровнем воды. Поселение было открыто в 1978 г. учащимися 94-й школы Выборгского р-на г. Ленинграда во время одного из тематических турпоходов под руководством преподавателя В. М. Соколова, руководителя археологического кружка. О находках каменных орудий и керамики было сообщено в отдел палеолита ИИМК РАН (тогда ЛОИА АН СССР) [Верещагина, 2003]. В том же году памятник исследован И.В. Верещагиной. На площади раскопа в 124 кв.м. раскрыты 3 очага, сложенные из камней. Культурный слой - гумусированный бурый песок мощностью до 0.4 м, залегающий на большей части площади непосредственно под дерном. Находки – скребки на отщепках, ножевидные пластины, пилки, резцы, острия, наконечник стрелы, тесло, топоры, отщепы, точильные и шлифовальные плитки, изготовленные, в основном, из кварца, а также из кремня, сланца, песчаника, кварцита. Керамика представлена культурой сперрингс, нарвского типа и гребенчато-ямочной. Содержит материалы раннего и развитого неолита [Лапшин, 1995, с. 174, №1662; Герасимов и др., 2003, с. 8, №13; Верещагина, 2003; Герасимов, 2003].

9. Кавголово. Памятник расположен на восточном берегу Кавголовского озера на уровне воды. Первые сборы подъемного материала произвел краевед В.М. Соколов в 1960-х гг. [Герасимов и др., 2003, с. 8, №14]. В 1984 г. сотрудником ЛОИА В.И. Тимофеевым «на северном берегу Кавголовского озера, близ железнодорожной станции, в северной части пляжа, на уровне уреза воды» найдены разрозненные находки кварцевых орудий, в том числе кварцевый скребок на отщепе, «скребок кольского типа», массивный отщеп кварца [Тимофеев, 1984, л. 32]. Памятник датируется неолитом - эпохой раннего металла.

10. Курголово-1. Памятник выявлен в 2008 г. С.Н. Лисицыным в рамках археологической экспертизы землеотвода между озерами Хепоярви и Курголовское севернее

поселка Токсово [Лисицын, 2009]. В осыпи склона террасы (высотой 70-75 м над уровнем моря) были найдены фрагменты керамики и кальцинированные кости. Проведенная здесь зачистка показала следующую стратиграфию: под слоем дерна и подзола, мощностью 5-10 см залегает слой интенсивно-красного песка толщиной около 20 см, который подстилается светло-желтым песком. Находки были приурочены к слою красного песка. Распространение этого слоя было прослежено около 100 м по направлению к озеру и на 20-30 м к северу от грунтовой дороги. В сторону озера распространение слоя обрывается на краю срезанной бульдозером парковочной площадки, очевидно, уничтожившей основную площадь древнего поселения. Обнаруженные фрагменты керамики относятся к периоду позднего неолита (2500-1500 лет до н.э.). На вершине холма были заложены рекогносцировочные шурфы. Культурный слой в них не зафиксирован. Памятнику было присвоено название стоянка Курголово-1.

В 2009 г. С.Н. Лисицыным и Д.В. Герасимовым были уточнены границы поселения и площадь археологического вскрытия памятника, составившая 250 кв.м. В том же году ЗАО «ЭНОТ» были разработаны меры по сохранению памятника [«ЭНОТ», 2009]. Памятник находится на расстоянии 11,6 км к югу-юго-западу от западной части обследуемой трассы.

11. Стоянки Сестрорецкого разлива. На берегах Сестрорецкого разлива известно, по крайней мере, десять пунктов находок каменного века и эпохи раннего металла. Это стоянки Сестрорецкая-1-6, Разлив, Тарховка, Глиняный ручей и Сосновая гора [Гурина, 1961: 415; Герасимов, 2006]. Часть из этих стоянок находится под водой, на небольших островах, остальные - у самой кромки берега и также большую часть года скрыты водой. Основные коллекции материала, собиравшиеся с нач. XX в., хранятся в МАЭ (Кунсткамера) РАН и в Государственном Эрмитаже [Гурина, 1961: 416]. Представленная в коллекциях керамика датируется временем от раннего неолита до эпохи раннего металла. Сами памятники вследствие активного размывания культурного слоя и расположения непосредственно в курортной зоне на настоящее время практически полностью разрушены (исключение составляет стоянка Сосновая гора).

12. Охта-1. Памятник Охта-1 – одно из наиболее выдающихся открытий последних лет на территории Санкт-Петербурга. Его раскопки продолжались с 2006 по 2010 г. – их общая площадь составила без малого 45 тыс. кв. м, а отложения неолита – эпохи раннего металла изучены на площади не менее 10 тыс. кв.м. [Сорокин и др., 2009а; 2009б; Кулькова и др., 2010]. Многотысячные коллекции керамики эпохи неолита и раннего металла,

собранные на этом памятнике, в настоящий момент частично опубликованы [Кулькова, Гусенцова, 2012; Гусенцова, Холкина, 2015].

Что касается памятников более поздних периодов, то в настоящее время на территории Всеволожского района также известны поселения эпохи средневековья и нового времени (например, Морье) и случайные находки из разрушенных средневековых погребений [Рябинин, 1997: 66], однако, как на территории обследуемого участка, так и в непосредственной близости от него такие объекты не выявлены.

АРХЕОЛОГИЧЕСКИЕ ИССЛЕДОВАНИЯ

Общая характеристика территории исследования

Территория исследования расположена в пределах границ земельного участка, предназначенного для проектирования и строительства объекта: «Газопровод межпоселковый от д. Лехтуси до д. Матокса Всеволожского района Ленинградской области», расположенного в Северо-Западном Федеральном округе, Ленинградской области, Всеволожского района, на территориях Куйвозовского и Лесколовского сельских поселений, общей протяженностью 5858,4 м.

Линейный участок обследования расположен на территориях двух сельских поселений Всеволожского района Ленинградской области: Куйвозовского и Лесколовского. Трасса обследования начинается в юго-восточной части дер. Матокса у правого берега р. Авлога. Трасса обследования расположена своей значительно меньшей территорией в Куйвозовском сельском поселении.

Из деревни Матокса трасса обследования идет в юго-западном направлении по границе смешанного леса и автомобильной асфальтированной дороге 41К-065. Доходя до восточной границы дер. Лехтуси, трасса обследования поворачивает на северо-запад вдоль границы лесного массива и поля. Далее трасса обследования идет вдоль границы смешанного леса и поля севернее дер. Лехтуси, доходя до восточной границы дпн Финские Холмы. Отсюда трасса обследования идет вдоль восточной границы дпн Финские Холмы, заканчиваясь в точке врезки в существующий газопровод, недалеко от дороги (выложенной из бетонных блоков), ведущей в дпн Финские Холмы с трассы 41К-065.

Также, отдельно стоит отметить, что в восточной части обследуемой трассы, на части трассы обследования, идущей параллельно автомобильной асфальтированной дороге 41К-065 фиксируется заболоченный участок (в координатах N60°17'52,0689» E30°35'32,3660»; N60°17'44,7963" E30°35'15,6419"), имеющий протяженность ок. 350 м.

Координаты характерных точек обследуемого участка:

№ Характерной точки	координаты WGS 84	
	N	E
1	60°18'31.94"	30°36'56.50"
2	60°18'29.66"	30°36'51.15"
3	60°18'29.15"	30°36'45.43"

4	60°18'27.46"	30°36'42.25"
5	60°18'26.76"	30°36'43.38"
6	60°18'24.40"	30°36'39.43"
7	60°18'23.54"	30°36'40.86"
8	60°18'23.10"	30°36'39.74"
9	60°18'22.74"	30°36'39.23"
10	60°18'22.03"	30°36'38.81"
11	60°18'21.77"	30°36'38.72"
12	60°17'53.17"	30°35'34.78"
13	60°17'30.79"	30°34'44.09"
14	60°17'40.51"	30°34'0.56"
15	60°17'32.54"	30°33'19.00"
16	60°17'20.73"	30°33'12.85"
17	60°17'10.12"	30°32'47.12"
18	60°16'59.68"	30°32'45.99"
19	60°16'59.53"	30°32'46.36"
20	60°16'57.61"	30°32'45.98"
21	60°16'52.34"	30°32'45.98"
22	60°16'52.05"	30°32'46.23"

Проектируемый земельный участок исследовался с востока на запад. Вдоль участка обследования были устроены точки фотофиксации (Рис. 10-12):

Координаты точек фиксации обследуемого участка:

№ точки фиксации	координаты WGS 84	
	N	E
1	60°18'31.82"	30°36'56.41"
2	60°18'32.20"	30°36'53.77"
3	60°18'29.88"	30°36'49.06"
4	60°18'25.42"	30°36'40.52"
5	60°18'9.56"	30°36'11.49"
6	60°17'55.83"	30°35'40.76"
7	60°17'46.43"	30°35'20.34"
8	60°17'33.83"	30°34'51.54"
9	60°17'36.45"	30°34'19.36"
10	60°17'36.15"	30°33'37.51"
11	60°17'34.18"	30°33'37.30"
12	60°17'23.60"	30°33'14.70"
13	60°17'8.46"	30°32'46.67"
14	60°16'59.62"	30°32'45.59"
15	60°16'51.79"	30°32'44.77"

Археологическая шурфовка

Для поиска объектов археологического наследия, кроме визуального осмотра территории, было заложено 6 археологических шурфов (шурфы №№ 1-6) общей площадью 6 кв. м и размерами 1х1 м (Рис. 13).

Шурф 1 (Рис. 42-47).

Шурф 1, размерами 1х1 м, площадью 1 кв. м., был заложен по линии СЮ, находится в у восточной оконечности обследуемой трассы, у правого берега р. Авлога, на территории д. Матокса, в 88 м северу-северо-востоку от северо-восточного угла здания дома, расположенного по адресу: Ленинградская область, Всеволожский район, Куйвозовское сельское поселение, деревня Матокса, ул. Заречная, д. 5, лит А, в 421 м к юго-востоку от юго-восточного угла здания, расположенного по адресу: Ленинградская область, Всеволожский район, Куйвозовское сельское поселение, деревня Матокса, ул. Хвойная, д. 3. За условный репер (R₀) был принят северо-западный угол шурфа. Глубина шурфа с учетом контрольного прокопа материка составила 0,6-0,62 м. В шурфе зафиксировано активное поступление грунтовых вод.

Координаты фотофиксации в WGS-84:

N 60°18'31.26"

E 30°36'54.17"

Стратиграфия

Для фиксации стратиграфического разреза была выбрана северная стенка. Под слоем дерна мощностью 0,01-0,02 м лежал черный почвенный слой мощностью 0,15-0,16 м, под которым фиксировался материк – серая глина со следами коричневого ожелезнения.

Находок не обнаружено, культурный слой не выявлен.

После окончания работ шурф был засыпан.

Шурф 2 (Рис. 48-53).

Шурф 2, размерами 1х1 м, площадью 1 кв. м., был заложен по линии СЮ, находится в у восточной оконечности обследуемой трассы, у правого берега р. Авлога, на территории Лесколовского сельского поселения, в 56 м к юго-востоку от моста через р. Авлога, в 239 м юго-западу от юго-западного угла здания дома, расположенного по адресу: Ленинградская область, Всеволожский район, Куйвозовское сельское поселение, деревня Матокса, ул. Заречная, д. 5, лит А, в 417 м к юго-востоку от юго-восточного угла здания, расположенного по адресу: Ленинградская область, Всеволожский район, Куйвозовское сельское поселение,

деревня Матокса, ул. Хвойная, д. 3. За условный репер (R₀) был принят северо-западный угол шурфа. Глубина шурфа с учетом контрольного прокопа материка составила 0,78-0,8 м.

Координаты фотофиксации в WGS-84:

N 60°18'23.72"

E 30°36'41.32"

Стратиграфия

Для фиксации стратиграфического разреза была выбрана северная стенка. Под слоем дерна мощностью 0,01 м лежал черный почвенный слой мощностью 0,31-0,33 м, под которым фиксировался слой коричневого ожелезнения мощностью 0,15-0,16 м, под которым фиксировался материк – серая глина со следами коричневого ожелезнения.

Находок не обнаружено, культурный слой не выявлен.

После окончания работ шурф был засыпан.

Шурф 3 (Рис. 54-59).

Шурф 3, размерами 1x1 м, площадью 1 кв. м., был заложен по линии СЮ, находится в центральной части обследуемой трассы, на территории Лесколовского сельского поселения, в 310 м северо-востоку от северо-восточного угла здания дома, расположенного по адресу: Ленинградская область, Всеволожский район, Лесколовское сельское поселение, деревня Лехтуси, ул. Магистральная, д. 22, в 501 м к северо-востоку от северо-восточного угла здания, расположенного по адресу: Ленинградская область, Всеволожский район, Лесколовское сельское поселение, деревня Лехтуси, ул. Магистральная, д. 15. За условный репер (R₀) был принят северо-западный угол шурфа. Глубина шурфа с учетом контрольного прокопа материка составила 0,52-0,53 м.

Координаты фотофиксации в WGS-84:

N 60°17'36.48"

E 30°34'56.28"

Стратиграфия

Для фиксации стратиграфического разреза была выбрана северная стенка. Под слоем дерна мощностью 0,07-0,09 м лежал черный почвенный слой мощностью 0,08-0,15 м, под ним находился серый подзолистый слой, мощностью 0,1-0,17 м, под которым фиксировался материк – серо-коричневая супесь.

Находок не обнаружено, культурный слой не выявлен.

После окончания работ шурф был засыпан.

Шурф 4 (Рис. 60-65).

Шурф 4, размерами 1х1 м, площадью 1 кв. м., был заложен по линии СЮ, находится в западной части обследуемой трассы, на территории Лесколовского сельского поселения, в 621 м северо-западу от северо-западного угла здания дома, расположенного по адресу: Ленинградская область, Всеволожский район, Лесколовское сельское поселение, деревня Лехтуси, ул. Магистральная, д. 15, в 668 м к северо-западу от северо-западного угла здания, расположенного по адресу: Ленинградская область, Всеволожский район, Лесколовское сельское поселение, деревня Лехтуси, ул. Магистральная, д. 22. За условный репер (R₀) был принят северо-западный угол шурфа. Глубина шурфа с учетом контрольного прокопа материка составила 0,5-0,51 м.

Координаты фотофиксации в WGS-84:

N 60°17'40.25"

E 30°33'59.83"

Стратиграфия

Для фиксации стратиграфического разреза была выбрана северная стенка. Под слоем дерна мощностью 0,05-0,1 м лежал черный почвенный слой мощностью 0,11-0,16 м, под которым фиксировался материк – коричневая супесь.

Находок не обнаружено, культурный слой не выявлен.

После окончания работ шурф был засыпан.

Шурф 5 (Рис. 66-71).

Шурф 5, размерами 1х1 м, площадью 1 кв. м., был заложен по линии СЮ, находится в западной части обследуемой трассы, на территории Лесколовского сельского поселения, в 387 м северо-западу от северо-западного угла здания дома, расположенного по адресу: Ленинградская область, Всеволожский район, Лесколовское сельское поселение, деревня Лехтуси, ул. Полевая, д. 17, в 958 м к северо-востоку от северо-восточного угла здания, расположенного по адресу: Ленинградская область, Всеволожский район, Лесколовское сельское поселение, дпн Финские Холмы, ул. Финская, д. 2. За условный репер (R₀) был принят северо-западный угол шурфа. Глубина шурфа с учетом контрольного прокопа материка составила 0,41-0,42 м.

Координаты фотофиксации в WGS-84:

N 60°17'21.37"

E 30°33'13.74"

Стратиграфия

Для фиксации стратиграфического разреза была выбрана северная стенка. Под слоем дерна мощностью 0,07-0,08 м лежала темно-серая супесь мощностью 0,13-0,14 м, под которой фиксировался материк – коричневая супесь с вкраплениями белого подзола.

Находок не обнаружено, культурный слой не выявлен.

После окончания работ шурф был засыпан.

Шурф 6 (Рис. 72-77).

Шурф 6, размерами 1х1 м, площадью 1 кв. м., был заложен по линии СЮ, находится в западной части обследуемой трассы, на территории Лесколовского сельского поселения, в 649 м юго-западу от юго-западного угла здания дома, расположенного по адресу: Ленинградская область, Всеволожский район, Лесколовское сельское поселение, деревня Лехтуси, ул. Полевая, д. 17, в 255 м к юго-востоку от юго-восточного угла здания, расположенного по адресу: Ленинградская область, Всеволожский район, Лесколовское сельское поселение, дпн Финские Холмы, ул. Финская, д. 2. За условный репер (R₀) был принят северо-западный угол шурфа. Глубина шурфа с учетом контрольного прокопа материка составила 0,5-0,51 м.

Координаты фотофиксации в WGS-84:

N 60°16'59.00"

E 30°32'45.39"

Стратиграфия

Для фиксации стратиграфического разреза была выбрана северная стенка. Под слоем дерна мощностью 0,01-0,02 м лежал черный почвенный слой мощностью 0,22-0,25 м, под которым фиксировался материк – коричневая супесь.

Находок не обнаружено, культурный слой не выявлен.


После окончания работ шурф был засыпан.

Таким образом, во всех разведочных археологических шурфах прослежена сходная стратиграфическая картина: верхний слой (дерн и почвенный слой) подстилаются археологически стерильной плотной материковой супесью. В шурфах не было сделано находок за исключением отдельных современных предметов: бытового и строительного мусора. Археологической шурфовкой пройдены все послеледниковые отложения, в которых потенциально можно было бы ожидать обнаружения признаков объектов археологического наследия.

Анализ письменных источников, архивных и картографических материалов также не выявил объектов культурного наследия или объектов, обладающих признаками объектов культурного наследия на территории обследования и в непосредственной близости от нее.

Вывод:

Экспертом сделан вывод о возможности (**положительное заключение**) проведения земляных, строительных, мелиоративных и (или) хозяйственных работ, предусмотренных статьей 25 Лесного кодекса Российской Федерации работ по использованию лесов и иных работ на земельном участке проектирования и строительства объекта «Газопровод межпоселковый от д. Лехтуси до д. Матокса Всеволожского района Ленинградской области», ввиду отсутствия на данном земельном участке выявленных объектов археологического наследия.



Н.В.Хвощинская

21 января 2022 г.

Документ подписан усиленной квалифицированной цифровой подписью в соответствии с п. 22 Положения о Государственной историко-культурной экспертизе, утвержденного постановлением Правительства от 15 июля 2009 г. № 569.

Перечень приложений к заключению экспертизы:

Приложение 1. Библиографические, картографические и архивные источники;

Приложение 2. Список иллюстраций; Альбом иллюстраций.

Приложение 3. Копия разрешительной документации на право проведения археологических работ; Копии документов об аттестации государственного эксперта; Сведения о квалификации трудовых ресурсов.

Приложение 4. Договор № 761-11513-19 от 01.11.2019 г. и приложение к договору – заявка на выполнение работ. Копии документов, предоставленные заказчиком.

Приложение 5. Копии документов, предоставленных заказчиком.

ПРИЛОЖЕНИЕ № 1

по результатам государственной историко-культурной экспертизы земельных участков, подлежащих воздействию земляных, строительных, мелиоративных, хозяйственных и (или) иных работ, предусмотренных статьей 25 Лесного кодекса РФ работ по использованию лесов (за исключением работ, указанных в пунктах 3, 4 и 7 части 1 статьи 25 Лесного кодекса РФ) и иных работ, в случае если федеральный орган охраны объектов культурного наследия и орган охраны объектов культурного наследия субъекта РФ не имеет данных об отсутствии на указанном земельном участке объектов археологического наследия, включенных в реестр, и выявленных объектов археологического наследия (пп. «д» п. 11 (1) Положения о Государственной историко-культурной экспертизе, утвержденного Постановлением Правительства РФ от 15 июля 2009 года № 569), по объекту: «Газопровод межпоселковый от д. Лехтуси до д. Матокса Всеволожского района Ленинградской области»

БИБЛИОГРАФИЧЕСКИЕ, КАРТОГРАФИЧЕСКИЕ И АРХИВНЫЕ ИСТОЧНИКИ

1. Верещагина И.В. Поселение Хепо-ярви в южной части Карельского перешейка. // Неолит-энеолит юга и неолит севера Восточной Европы. С.-Петербург. 2003. С. 140-153.
2. Герасимов Д.В., Лисицын С.Н., Тимофеев В.И. Материалы к археологической карте Карельского перешейка (Ленинградская область). Памятники каменного века и периода раннего металла. СПб., 2003.
3. Глушенкова В. Н. Всеволожский район в годы блокады. // Сведения о дислокации госпиталей на территории Всеволожского района Ленинградской области в период ВОВ, 2003, СПб, ИПК Вести, С. 63.
4. Гурина Н.Н. Древняя история Северо-Запада Европейской части СССР. МИА. № 87. 1961.
5. Кирпичников А.Н. Историко-археологические исследования древней Корелы. Корельский город XIV в.) // Финно-угры и славяне. Л., 1979. С. 52–74.
6. Кочкуркина С.И. Тиверск // КСИА. Вып.146. 1976. С. 63–70.
7. Кочкуркина С.И. Археологические памятники корелы. V–XV вв. Л., 1981.
8. Лапшин В.А. Археологическая карта Ленинградской области. Ч.1. Западные районы. Л., 1990.
9. Лапшин В.А. Археологическая карта Ленинградской области. Ч.2. Восточные и северные районы. Л., 1995.
10. Рябинин Е.А. Городища Водской земли // КСИА, 1984, №179, с. 45-53.
11. Рябинин Е.А. Средневековая Ижора (итоги и перспективы исследования) // Финноугры и славяне (Проблемы историко-культурных контактов). Межвузовский сборник научных трудов. Сыктывкар, 1986. С. 27-37.
12. Сакса А.И. Комплекс археологических памятников у д. Ольховка (Лапинлахти) // Новое в археологии СССР и Финляндии. Л., 1984. С. 112–117.
13. Сакса А.И. Исследование новых средневековых памятников на Карельском перешейке // Новое в археологии Северо-Запада СССР. Л., 1985. С. 81–84.
14. Сакса А.И. Поселенческие центры как фактор расцвета Карелии в X–XIV вв. // Поселения: среда, культура, социум. СПб., 1998. С. 157–160.

КАРТОГРАФИЧЕСКИЕ ИСТОЧНИКИ

Kriegsstrassen Karte Eines theiles von Russland und der Angraenzenden Laender. Mach der unter der Leitung des Russ. kaiserlichen Generalstabes von General Major Schubert in Masstabe von 1/168000 im Jahre 1829 herausgegebenen Karte – auf das Mass. von 1/1400000 vergrössert, von dem k. k. ößterr. Geveeralquartirmeißterßtabe Herausgegeben im Jahre 1837.

Карты бывших губерний Иван-Города, Яма, Копорья и Нотеборга, составленная по масштабу 1/210000 1827 года под присмотром генерал-майора Шуберта генерального штаба, штабс-капитаном Бергенгеймом 1-м из материалов найденных в шведских архивах, показывающих разделение и состояние одного края в 1676 году.

Карта Санкт-Петербургской губернии, составленной под руководством Ф.Ф. Шуберта, 1834 г.

Карта ГШ Русский Императорской армии (РИА). Лист III-7 (масштаб 3 версты в 1 англ. дюйме, изд. 1880-е гг.).

Топографическая карта частей Санкт-Петербургской и Выборгской губерний 1860 г.

Специальная карта западной части Российской Империи ген.-лейт. Шуберта (масштаб 10 верст в 1 английском дюйме).

Специальная карта Европейской России (Стрельбицкого), 1865 г.

Топографическая карта Петроградской губернии, 1916 г. (масштаб 5 верст в дюйме)

Топографическая карта "Inkeri. Suomalaiset seurakunnat ja kylät" (J. Mustonen, 1924 г.) (масштаб в 1 см 2 км)

Фрагмент листа VIII^c-26 военно-топографической карты ГШ СА (масштаб 2 версты в дюйме) (1934 г.)

«Собрание карт для путешествия её императорского величества в полуденный край России», составленная А. Вильбрехтом в 1787 г.

«Топографическая карта Санкт-Петербургской губернии», (1870-е – 1880-е гг.) (масштаб: 3 версты в 1 дюйме).

«Специальная карта Европейской России», изданной военно-топографическим отделом главного штаба под редакцией И.А. Стрельбицкого (1916 г.).

Эстонская топографическая карта "Jamburg-Petrograd-Luga-Novgorod" (издатель: Kartograafia jaoskond. масштаб в 1 см. 3 км).

Топографические карты ГШ РККА (масштаб в 1 см. 1 км).

ПРИЛОЖЕНИЕ № 2

по результатам государственной историко-культурной экспертизы земельных участков, подлежащих воздействию земляных, строительных, мелиоративных, хозяйственных и (или) иных работ, предусмотренных статьей 25 Лесного кодекса РФ работ по использованию лесов (за исключением работ, указанных в пунктах 3, 4 и 7 части 1 статьи 25 Лесного кодекса РФ) и иных работ, в случае если федеральный орган охраны объектов культурного наследия и орган охраны объектов культурного наследия субъекта РФ не имеет данных об отсутствии на указанном земельном участке объектов археологического наследия, включенных в реестр, и выявленных объектов археологического наследия (пп. «д» п. 11 (1) Положения о Государственной историко-культурной экспертизе, утвержденного Постановлением Правительства РФ от 15 июля 2009 года № 569), по объекту: «Газопровод межпоселковый от д. Лехтуси до д. Матокса Всеволожского района Ленинградской области»

СПИСОК ИЛЛЮСТРАЦИЙ

АЛЬБОМ ИЛЛЮСТРАЦИЙ

СПИСОК ИЛЛЮСТРАЦИЙ

- Рис. 1. План-Схема Ленинградской области с указанием месторасположения участка работ (<https://www.openstreetmap.ru> 2021 г.).
- Рис. 2. План-Схема Всеволожского района Ленинградской области с указанием месторасположения участка работ (<https://www.openstreetmap.ru> 2021 г.).
- Рис. 3. Ленинградская обл., Всеволожский район – 2021 г. План-Схема участка обследования (<https://www.openstreetmap.ru> 2021 г.).
- Рис. 4. Ленинградская обл., Всеволожский район – 2021 г. План-Схема участка обследования на топографической карте (генштаб 1999-2010 гг., 250 м).
- Рис. 5. Ленинградская обл., Всеволожский район – 2021 г. Месторасположение участка обследования на Семитопографической карте окружности С. Петербурга и Карельского перешейка. 1810 г. (http://www.etomesto.ru/map-peterburg_semitopograph).
- Рис. 6. Ленинградская обл., Всеволожский район – 2021 г. Месторасположение участка обследования на топографической карте С.-Петербургской губернии. Пятиверстка. Шуберт. 1834 г. (http://www.etomesto.ru/map-peterburg_5verst).
- Рис. 7. Ленинградская обл., Всеволожский район – 2021 г. Месторасположение участка обследования на карте окрестностей С.-Петербурга. Военно-топографическая карта Шуберта – 3 версты. 1855 г. (http://www.etomesto.ru/map-peterburg_3versty-center).
- Рис. 8. Ленинградская обл., Всеволожский район – 2021 г. Месторасположение участка обследования на финской довоенной топографической карте Карельского перешейка. 1920 г. (http://www.etomesto.ru/map-peterburg_fin500m-1920-1940).
- Рис. 9. Ленинградская обл., Всеволожский район – 2021 г. Схема взаимного месторасположения известных ОКН и участка работ.
- Рис. 10. Ленинградская обл., Всеволожский район – 2021 г. Общая схема месторасположения точек фиксации.
- Рис. 11. Ленинградская обл., Всеволожский район – 2021 г. Схема месторасположения точек фиксации в восточной части обследуемой трассы.
- Рис. 12. Ленинградская обл., Всеволожский район – 2021 г. Схема месторасположения точек фиксации в западной части обследуемой трассы.
- Рис. 13. Ленинградская обл., Всеволожский район – 2021 г. Общая схема месторасположения археологических шурфов на трассе обследования.

- Рис. 14. Ленинградская обл., Всеволожский район – 2021 г. Точка фиксации №1. Вид с СВ.
- Рис. 15. Ленинградская обл., Всеволожский район – 2021 г. Точка фиксации №1. Вид с В-ЮВ.
- Рис. 16. Ленинградская обл., Всеволожский район – 2021 г. Точка фиксации №1. Вид с ЮЗ.
- Рис. 17. Ленинградская обл., Всеволожский район – 2021 г. Точка фиксации №2. Вид с В-ЮВ.
- Рис. 18. Ленинградская обл., Всеволожский район – 2021 г. Точка фиксации №2. Вид с Ю.
- Рис. 19. Ленинградская обл., Всеволожский район – 2021 г. Точка фиксации №3. Вид с ЮЗ.
- Рис. 20. Ленинградская обл., Всеволожский район – 2021 г. Точка фиксации №3. Вид с СВ.
- Рис. 21. Ленинградская обл., Всеволожский район – 2021 г. Точка фиксации №4. Вид с С-СЗ.
- Рис. 22. Ленинградская обл., Всеволожский район – 2021 г. Точка фиксации №4. Вид с ЮЗ.
- Рис. 23. Ленинградская обл., Всеволожский район – 2021 г. Точка фиксации №5. Вид с СВ.
- Рис. 24. Ленинградская обл., Всеволожский район – 2021 г. Точка фиксации №5. Вид с ЮВ.
- Рис. 25. Ленинградская обл., Всеволожский район – 2021 г. Точка фиксации №5. Вид с ЮЗ.
- Рис. 26. Ленинградская обл., Всеволожский район – 2021 г. Точка фиксации №6. Вид с ЮВ.
- Рис. 27. Ленинградская обл., Всеволожский район – 2021 г. Точка фиксации №6. Вид с ЮЗ.
- Рис. 28. Ленинградская обл., Всеволожский район – 2021 г. Точка фиксации №7. Вид с ЮЗ.
- Рис. 29. Ленинградская обл., Всеволожский район – 2021 г. Точка фиксации №8. Вид с СВ.
- Рис. 30. Ленинградская обл., Всеволожский район – 2021 г. Точка фиксации №8. Вид с ЮЗ.
- Рис. 31. Ленинградская обл., Всеволожский район – 2021 г. Точка фиксации №9. Вид с СЗ.

- Рис. 32. Ленинградская обл., Всеволожский район – 2021 г. Точка фиксации №9. Вид с В-СВ.
- Рис. 33. Ленинградская обл., Всеволожский район – 2021 г. Точка фиксации №10. Вид с В-ЮВ.
- Рис. 34. Ленинградская обл., Всеволожский район – 2021 г. Точка фиксации №10. Вид с З-СЗ.
- Рис. 35. Ленинградская обл., Всеволожский район – 2021 г. Точка фиксации №11. Вид с ЮВ.
- Рис. 36. Ленинградская обл., Всеволожский район – 2021 г. Точка фиксации №11. Вид с ЮЗ.
- Рис. 37. Ленинградская обл., Всеволожский район – 2021 г. Точка фиксации №12. Вид с С-СВ.
- Рис. 38. Ленинградская обл., Всеволожский район – 2021 г. Точка фиксации №13. Вид с С-СВ.
- Рис. 39. Ленинградская обл., Всеволожский район – 2021 г. Точка фиксации №14. Вид с Ю-ЮЗ.
- Рис. 40. Ленинградская обл., Всеволожский район – 2021 г. Точка фиксации №14. Вид с С.
- Рис. 41. Ленинградская обл., Всеволожский район – 2021 г. Точка фиксации №15. Вид с ЮЗ.
- Рис. 42. Ленинградская обл., Всеволожский район – 2021 г. Шурф №1. Местоположение. Вид с Ю.
- Рис. 43. Ленинградская обл., Всеволожский район – 2021 г. Шурф №1. До начала работ. Вид с Ю.
- Рис. 44. Ленинградская обл., Всеволожский район – 2021 г. Шурф №1. Вскрытый. Вид с Ю.
- Рис. 45. Ленинградская обл., Всеволожский район – 2021 г. Шурф №1. Материк. Вид с Ю.
- Рис. 46. Ленинградская обл., Всеволожский район – 2021 г. Шурф №1. Северный профиль. Вид с Ю.
- Рис. 47. Ленинградская обл., Всеволожский район – 2021 г. Шурф №1. Засыпка. Вид с Ю.
- Рис. 48. Ленинградская обл., Всеволожский район – 2021 г. Шурф №2. Местоположение. Вид с Ю.
- Рис. 49. Ленинградская обл., Всеволожский район – 2021 г. Шурф №2. До начала работ. Вид с Ю.
- Рис. 50. Ленинградская обл., Всеволожский район – 2021 г. Шурф №2. Вскрытый. Вид с Ю.

- Рис. 51. Ленинградская обл., Всеволожский район – 2021 г. Шурф №2. Материк. Вид с Ю.
- Рис. 52. Ленинградская обл., Всеволожский район – 2021 г. Шурф №2. Северный профиль. Вид с Ю.
- Рис. 53. Ленинградская обл., Всеволожский район – 2021 г. Шурф №2. Засыпка. Вид с Ю.
- Рис. 54. Ленинградская обл., Всеволожский район – 2021 г. Шурф №3. Местоположение. Вид с Ю.
- Рис. 55. Ленинградская обл., Всеволожский район – 2021 г. Шурф №3. До начала работ. Вид с Ю.
- Рис. 56. Ленинградская обл., Всеволожский район – 2021 г. Шурф №3. Вскрытый. Вид с Ю.
- Рис. 57. Ленинградская обл., Всеволожский район – 2021 г. Шурф №3. Материк. Вид с Ю.
- Рис. 58. Ленинградская обл., Всеволожский район – 2021 г. Шурф №3. Северный профиль. Вид с Ю.
- Рис. 59. Ленинградская обл., Всеволожский район – 2021 г. Шурф №3. Засыпка. Вид с Ю.
- Рис. 60. Ленинградская обл., Всеволожский район – 2021 г. Шурф №4. Местоположение. Вид с Ю.
- Рис. 61. Ленинградская обл., Всеволожский район – 2021 г. Шурф №4. До начала работ. Вид с Ю.
- Рис. 62. Ленинградская обл., Всеволожский район – 2021 г. Шурф №4. Вскрытый. Вид с Ю.
- Рис. 63. Ленинградская обл., Всеволожский район – 2021 г. Шурф №4. Материк. Вид с Ю.
- Рис. 64. Ленинградская обл., Всеволожский район – 2021 г. Шурф №4. Северный профиль. Вид с Ю.
- Рис. 65. Ленинградская обл., Всеволожский район – 2021 г. Шурф №4. Засыпка. Вид с Ю.
- Рис. 66. Ленинградская обл., Всеволожский район – 2021 г. Шурф №5. Местоположение. Вид с Ю.
- Рис. 67. Ленинградская обл., Всеволожский район – 2021 г. Шурф №5. До начала работ. Вид с Ю.
- Рис. 68. Ленинградская обл., Всеволожский район – 2021 г. Шурф №5. Вскрытый. Вид с Ю.
- Рис. 69. Ленинградская обл., Всеволожский район – 2021 г. Шурф №5. Материк. Вид с Ю.
- Рис. 70. Ленинградская обл., Всеволожский район – 2021 г. Шурф №5. Северный профиль. Вид с Ю.
- Рис. 71. Ленинградская обл., Всеволожский район – 2021 г. Шурф №5. Засыпка. Вид с Ю.

Рис. 72. Ленинградская обл., Всеволожский район – 2021 г. Шурф №6. Местоположение. Вид с Ю.

Рис. 73. Ленинградская обл., Всеволожский район – 2021 г. Шурф №6. До начала работ. Вид с Ю.

Рис. 74. Ленинградская обл., Всеволожский район – 2021 г. Шурф №6. Вскрытый. Вид с Ю.

Рис. 75. Ленинградская обл., Всеволожский район – 2021 г. Шурф №6. Материк. Вид с Ю.

Рис. 76. Ленинградская обл., Всеволожский район – 2021 г. Шурф №6. Северный профиль. Вид с Ю.

Рис. 77. Ленинградская обл., Всеволожский район – 2021 г. Шурф №6. Засыпка. Вид с Ю

Альбом иллюстраций
(Рис. 1-77)

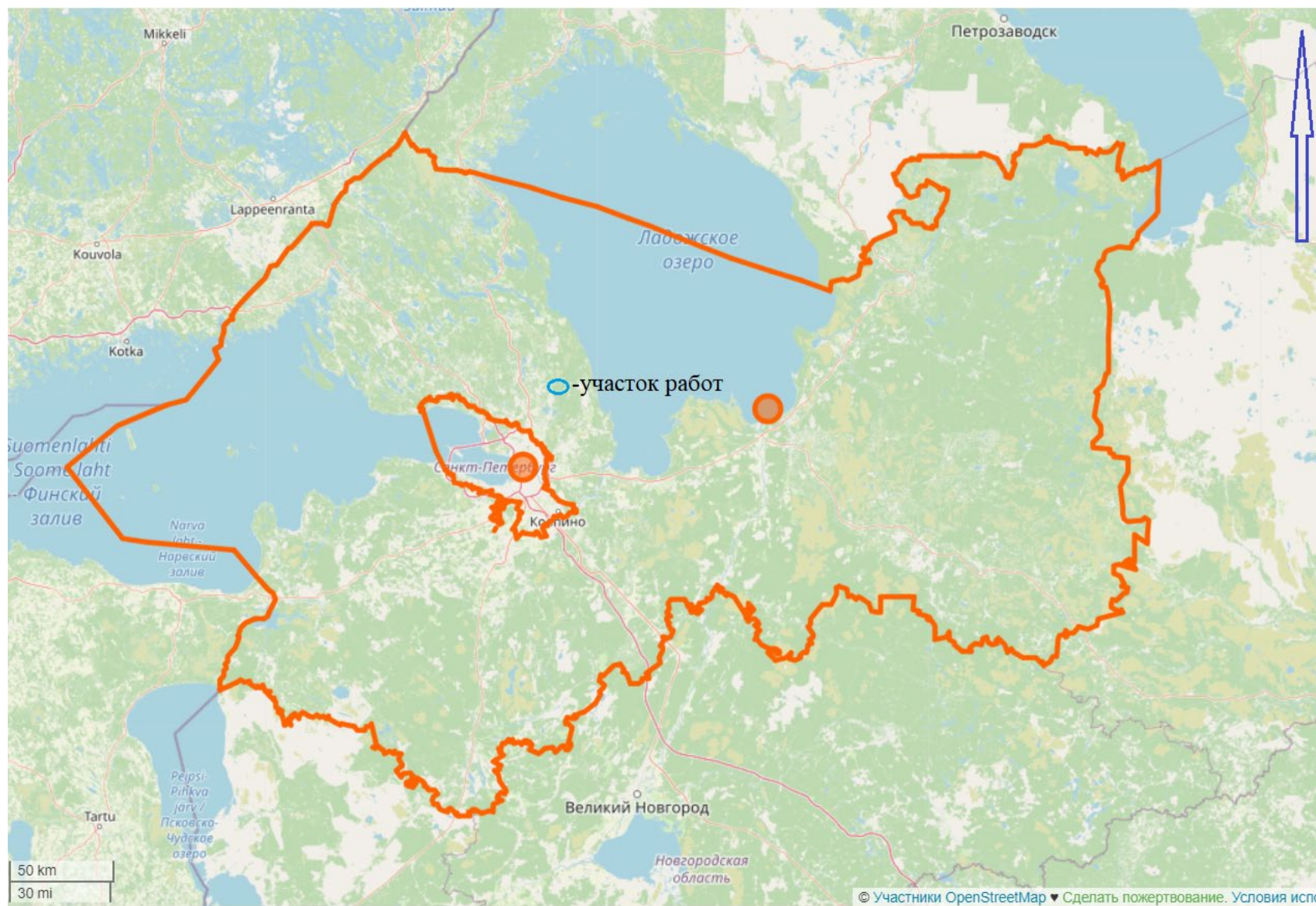


Рис. 1. План-Схема Ленинградской области с указанием месторасположения участка работ (<https://www.openstreetmap.ru> 2021 г.).



Рис. 2. План-Схема Всеволожского района Ленинградской области с указанием месторасположения участка работ (<https://www.openstreetmap.ru> 2021 г.).

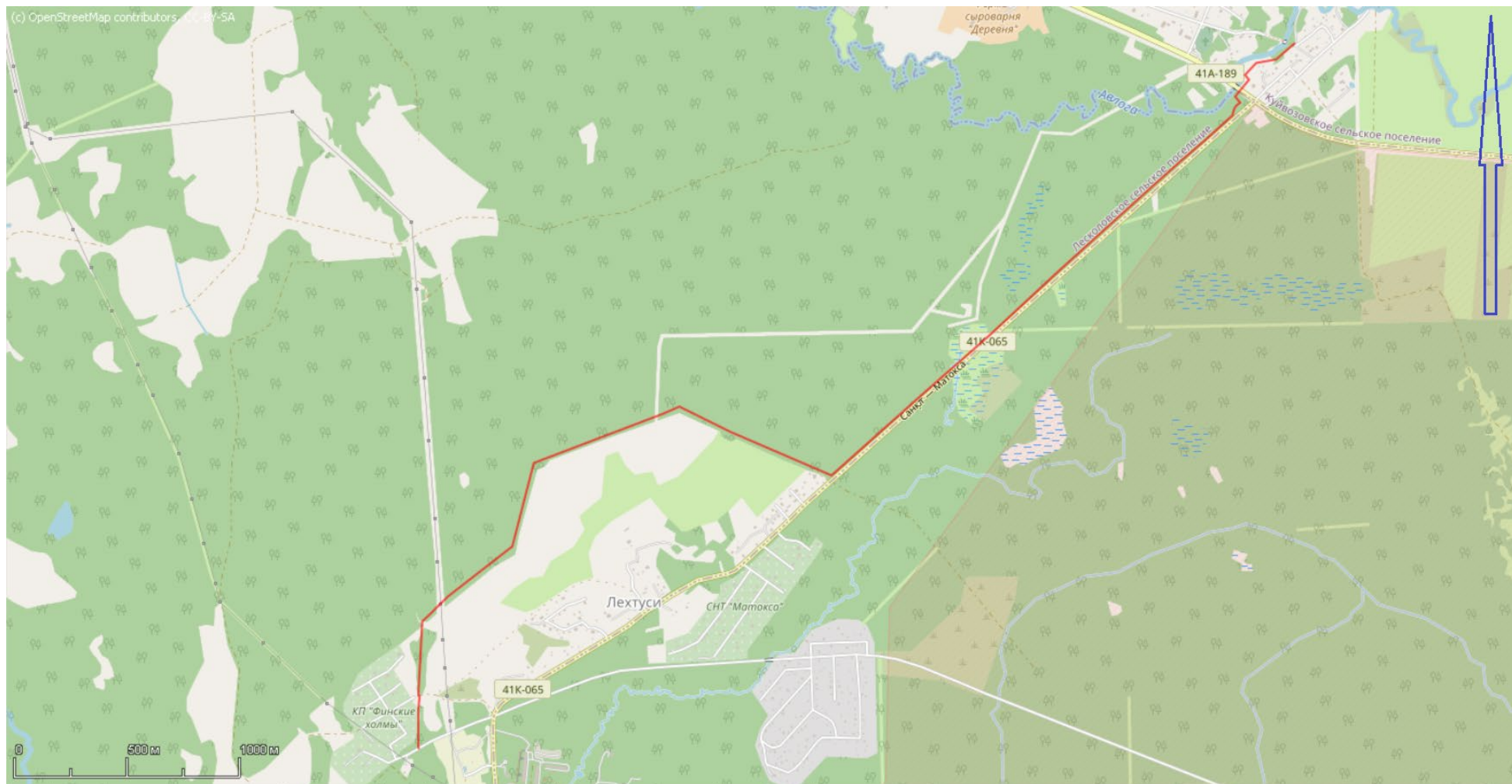


Рис. 3. Ленинградская обл., Всеволожский район – 2021 г. План-Схема участка обследования (<https://www.openstreetmap.ru> 2021 г.).

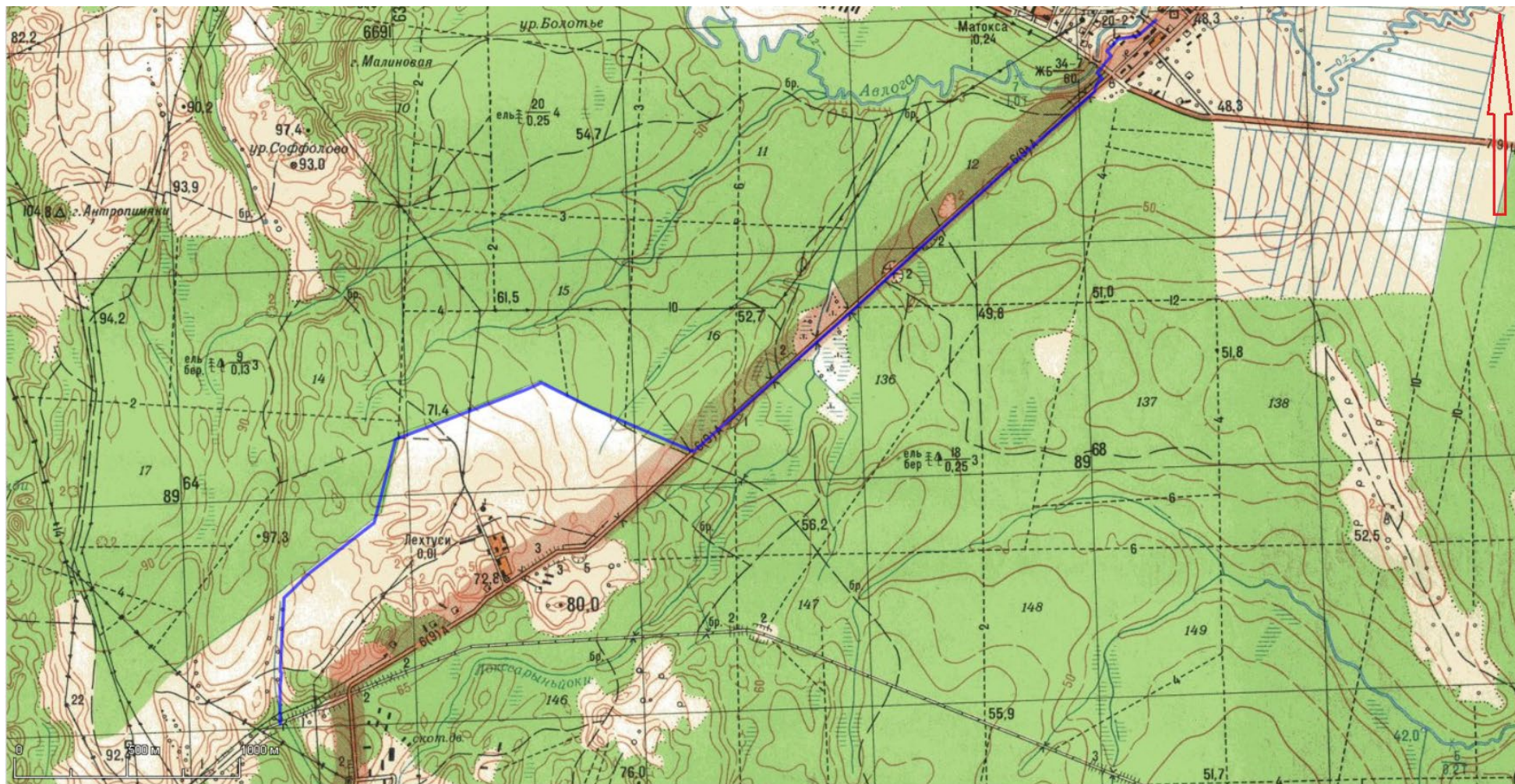


Рис. 4. Ленинградская обл., Всеволожский район – 2021 г. План-Схема участка обследования на топографической карте (генштаб 1999-2010 гг., 250 м).

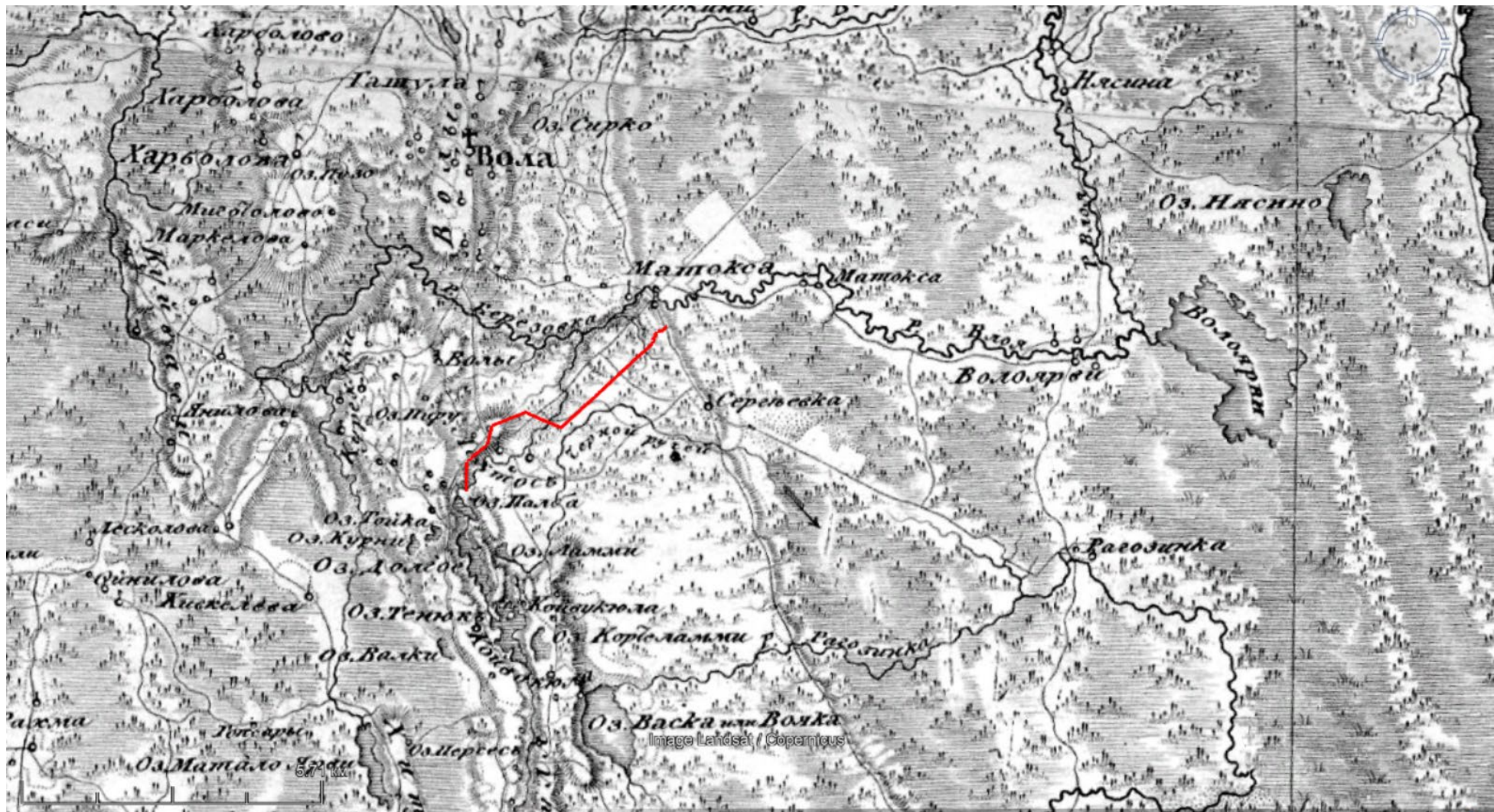


Рис. 5. Ленинградская обл., Всеволожский район – 2021 г. Месторасположение участка обследования на Семитопографической карте окрестности С. Петербурга и Карельского перешейка. 1810 г. (http://www.etomesto.ru/map-peterburg_semitopograph).

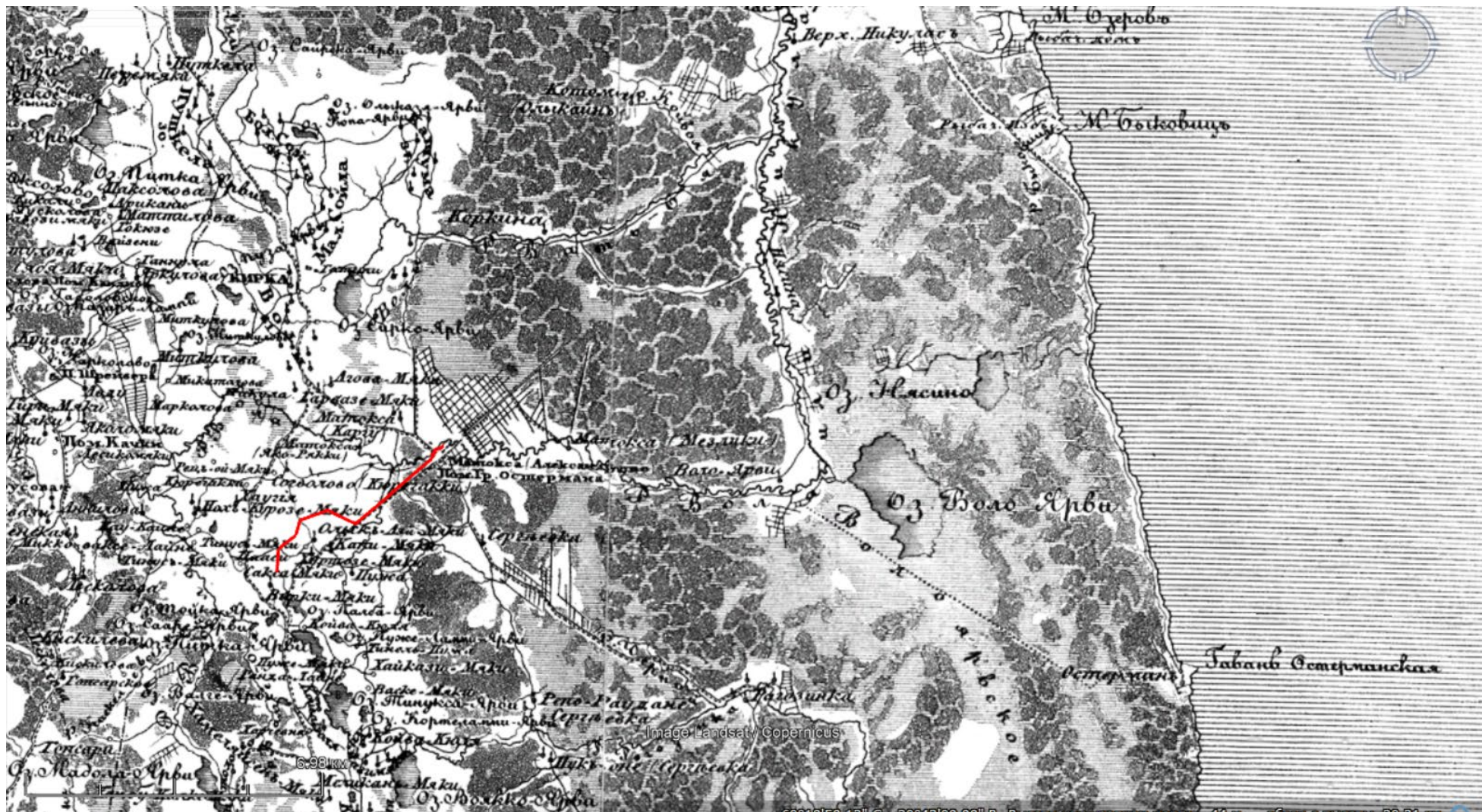


Рис. 6. Ленинградская обл., Всеволожский район – 2021 г. Месторасположение участка обследования на топографической карте С.-Петербургской губернии. Пятиверстка. Шуберт. 1834 г. (http://www.etomesto.ru/map-peterburg_5verst).

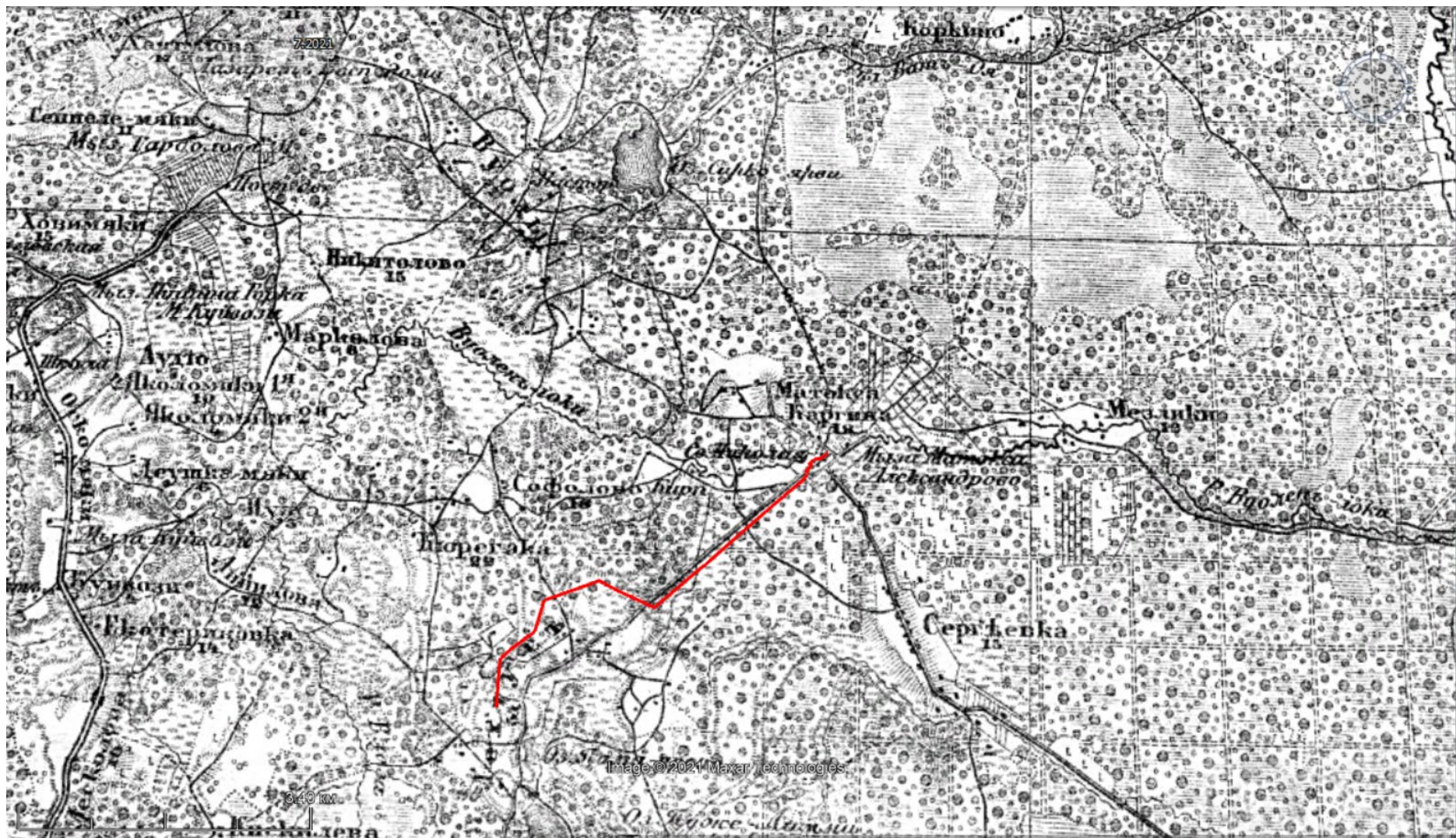


Рис. 7. Ленинградская обл., Всеволожский район – 2021 г. Месторасположение участка обследования на карте окрестностей С.-Петербурга. Военно-топографическая карта Шуберта – 3 версты. 1855 г. (http://www.etomesto.ru/map-peterburg_3versty-center).

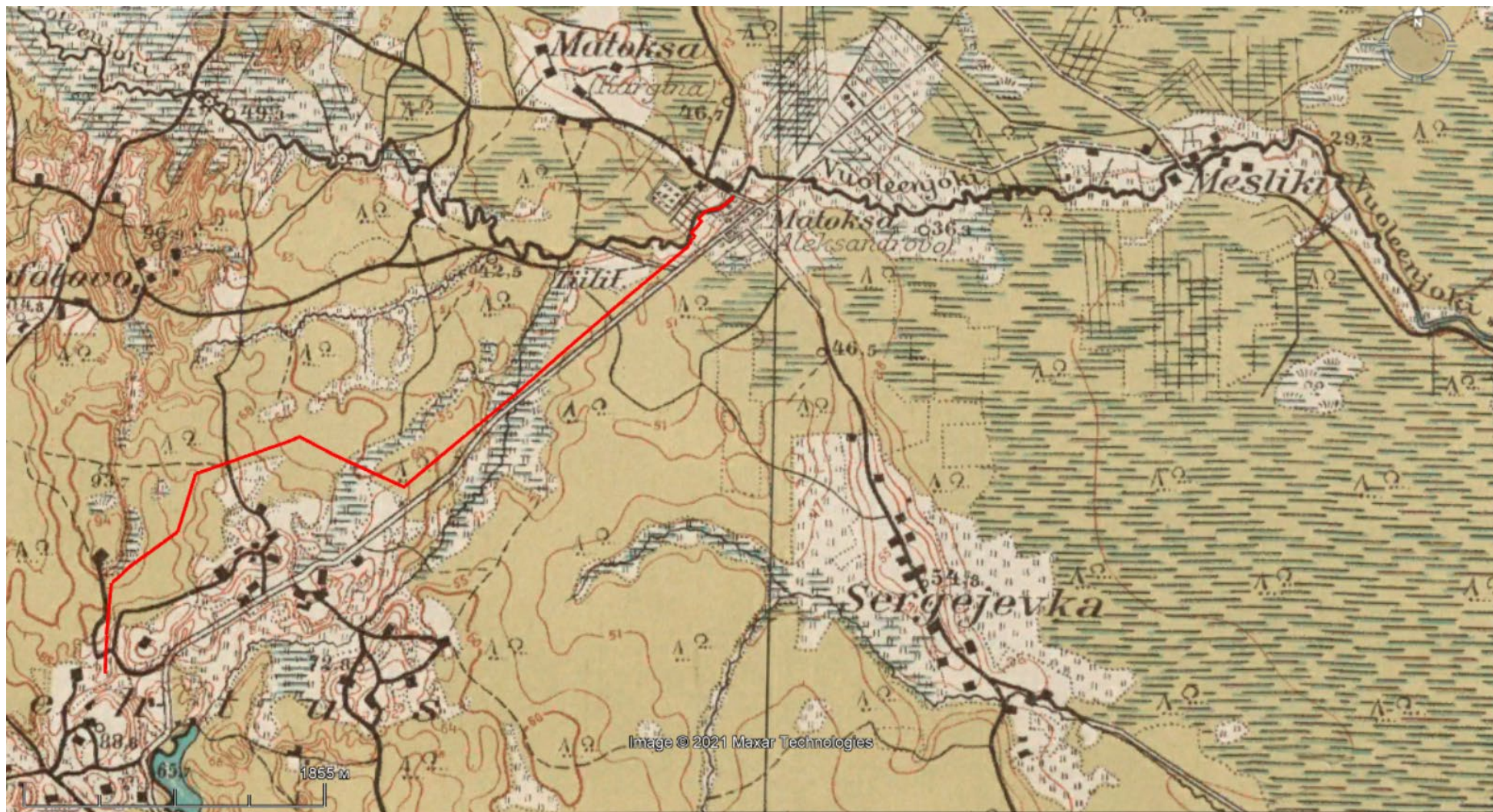


Рис. 8. Ленинградская обл., Всеволожский район – 2021 г. Месторасположение участка обследования на финской довоенной топографической карте Карельского перешейка.1920 г.

(http://www.etomesto.ru/map-peterburg_fin500m-1920-1940).

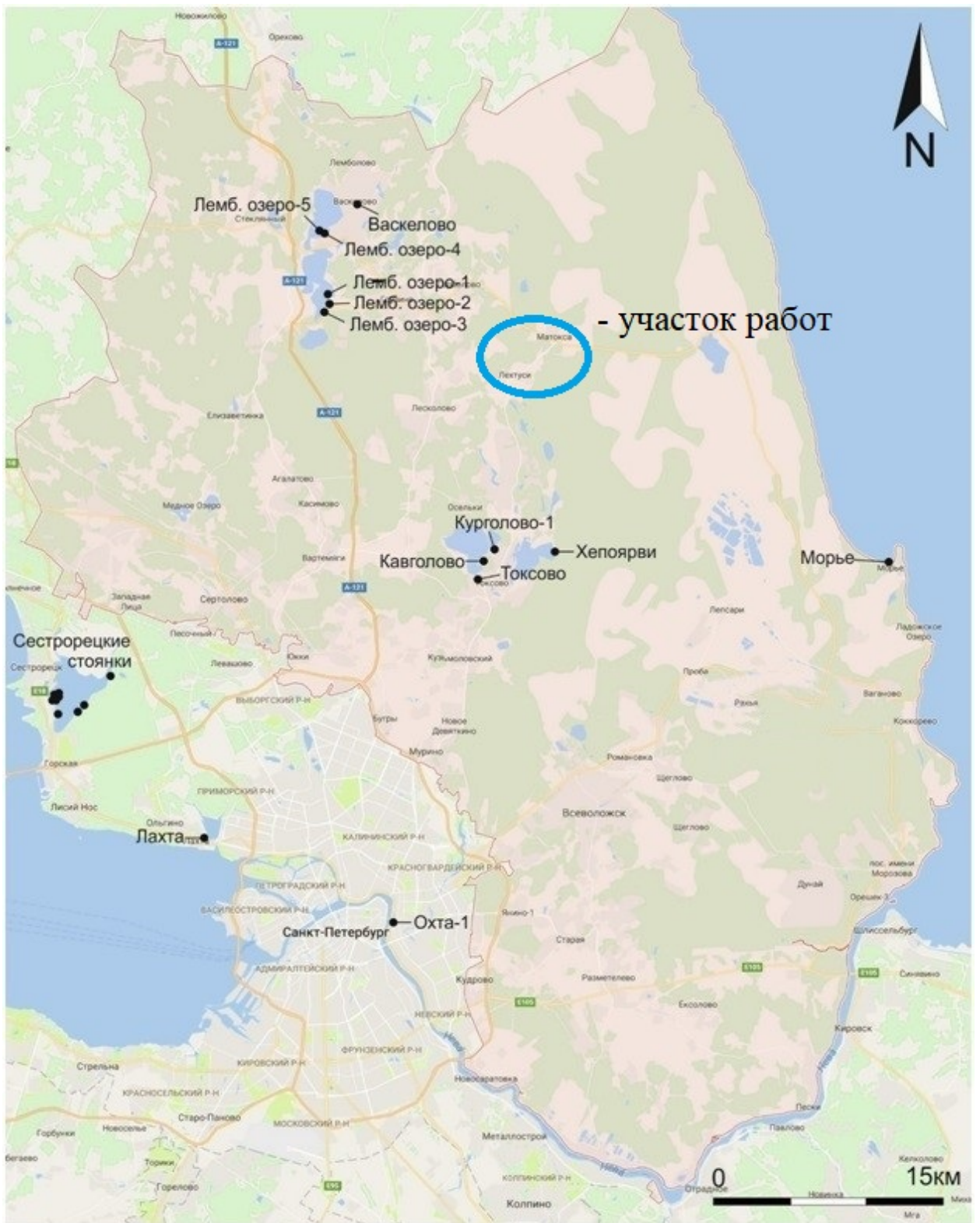


Рис. 9. Ленинградская обл., Всеволожский район – 2021 г. Схема взаимного месторасположения известных ОКН и участка работ.

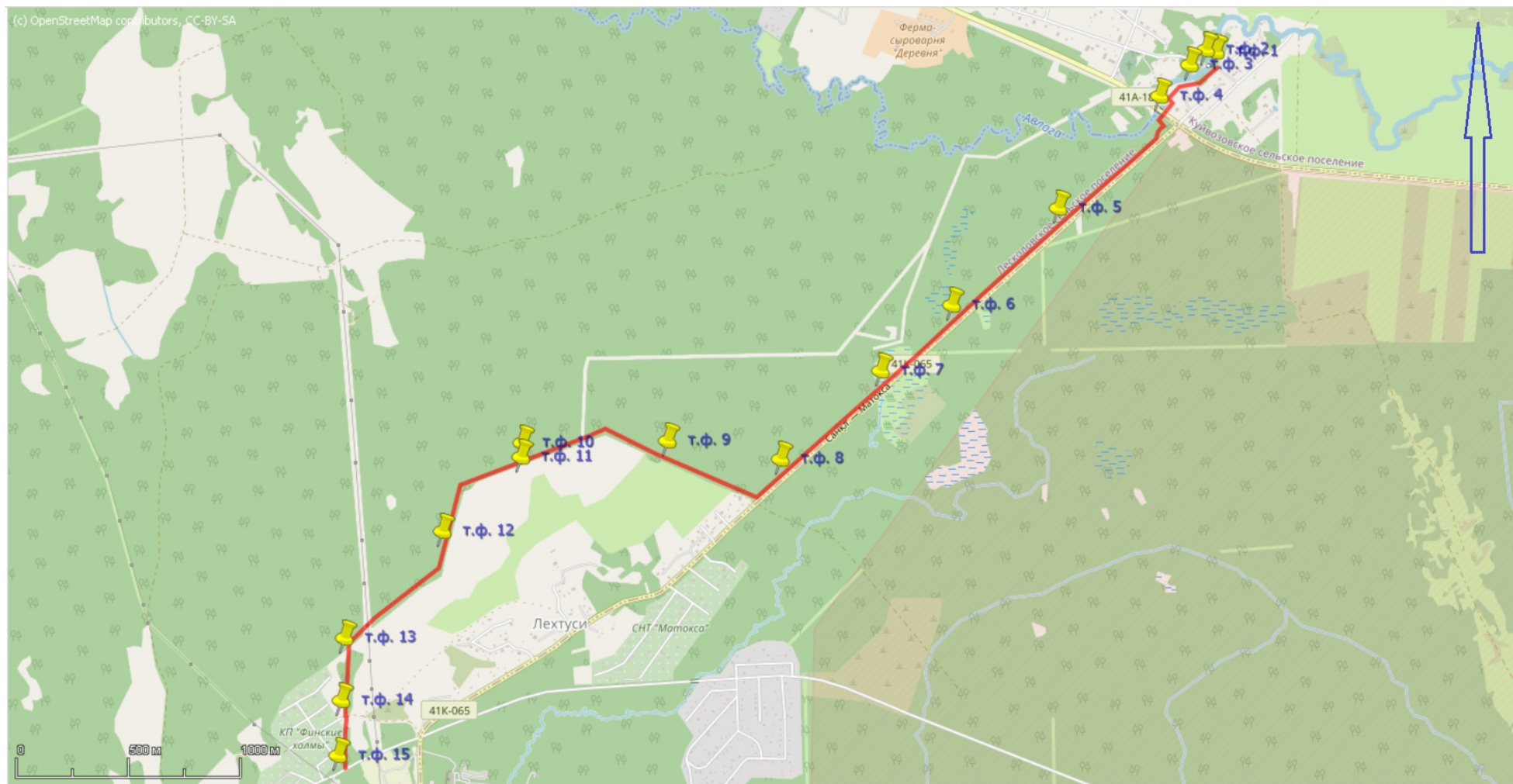


Рис. 10. Ленинградская обл., Всеволожский район – 2021 г. Общая схема месторасположения точек фиксации.



Рис. 11. Ленинградская обл., Всеволожский район – 2021 г. Схема месторасположения точек фиксации в восточной части обследуемой трассы.

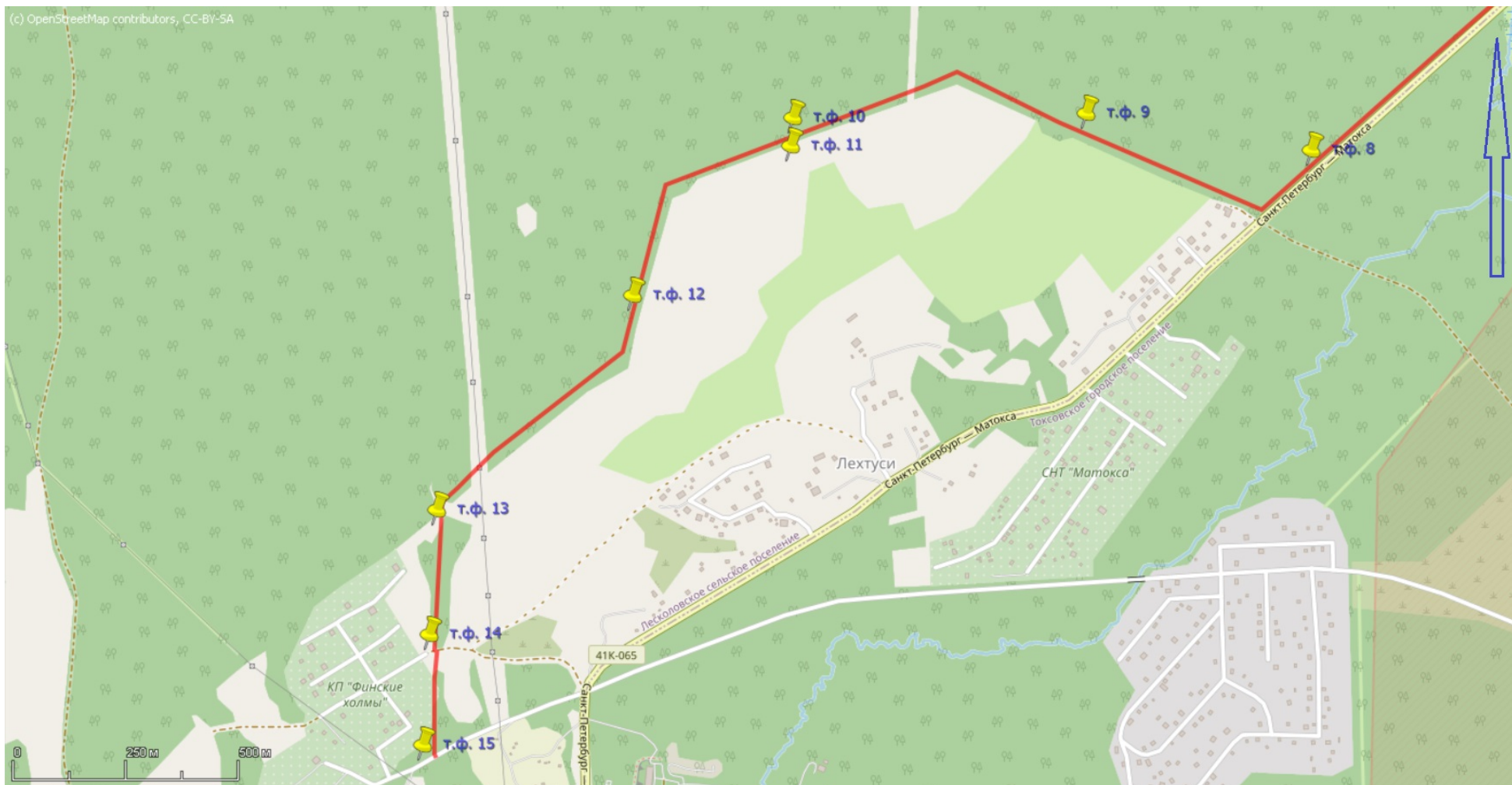


Рис. 12. Ленинградская обл., Всеволожский район – 2021 г. Схема месторасположения точек фиксации в западной части обследуемой трассы.

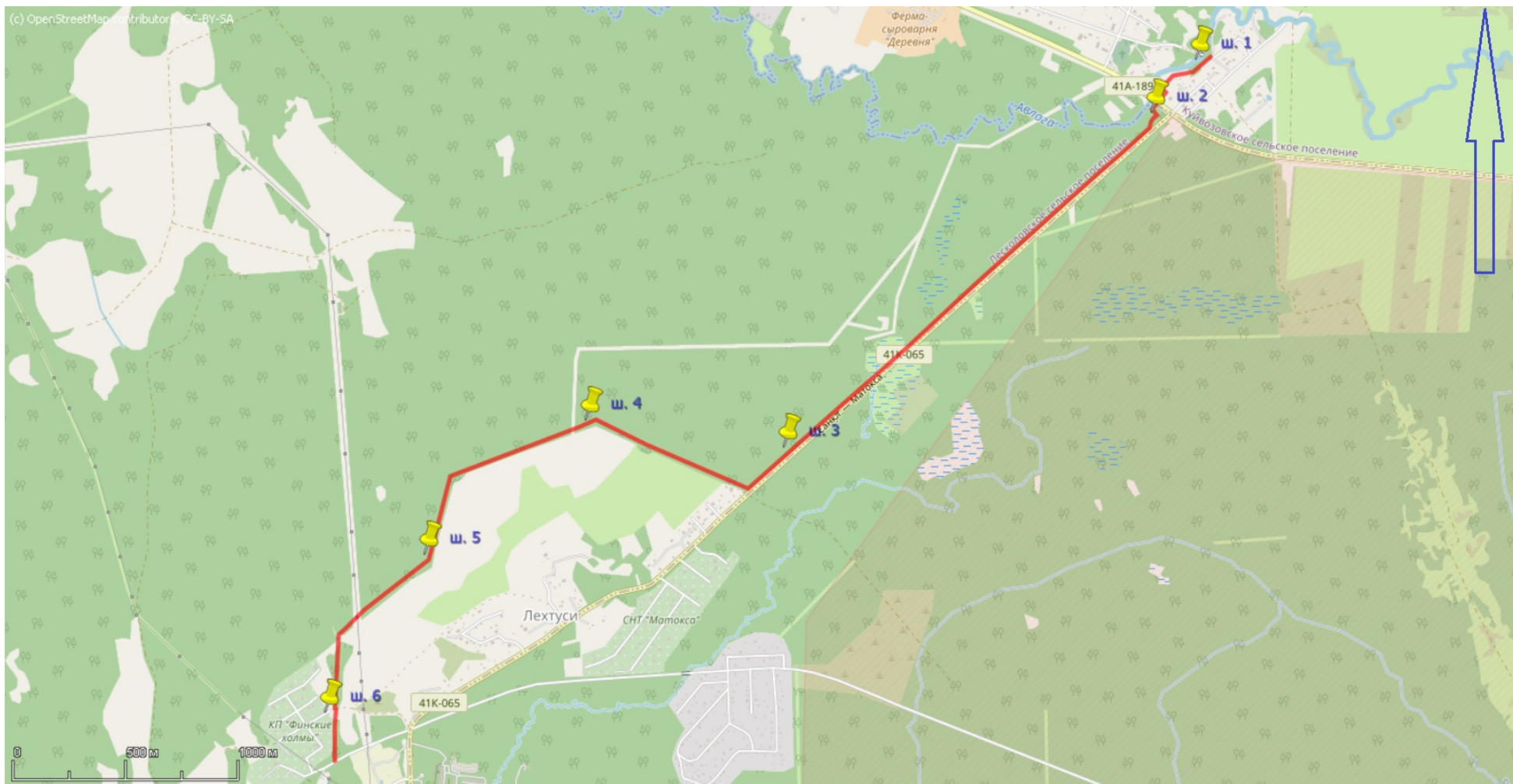


Рис. 13. Ленинградская обл., Всеволожский район – 2021 г. Общая схема месторасположения археологических шурфов на трассе обследования.



Рис. 14. Ленинградская обл., Всеволожский район – 2021 г. Точка фиксации №1. Вид с СВ.



Рис. 15. Ленинградская обл., Всеволожский район – 2021 г. Точка фиксации №1. Вид с В-ЮВ.



Рис. 16. Ленинградская обл., Всеволожский район – 2021 г. Точка фиксации №1. Вид с ЮЗ.



Рис. 17. Ленинградская обл., Всеволожский район – 2021 г. Точка фиксации №2. Вид с В-ЮВ.



Рис. 18. Ленинградская обл., Всеволожский район – 2021 г. Точка фиксации №2. Вид с Ю.



Рис. 19. Ленинградская обл., Всеволожский район – 2021 г. Точка фиксации №3. Вид с ЮЗ.



Рис. 20. Ленинградская обл., Всеволожский район – 2021 г. Точка фиксации №3. Вид с СВ.



Рис. 21. Ленинградская обл., Всеволожский район – 2021 г. Точка фиксации №4. Вид с С-СЗ.



Рис. 22. Ленинградская обл., Всеволожский район – 2021 г. Точка фиксации №4. Вид с ЮЗ.



Рис. 23. Ленинградская обл., Всеволожский район – 2021 г. Точка фиксации №5. Вид с СВ.



Рис. 24. Ленинградская обл., Всеволожский район – 2021 г. Точка фиксации №5. Вид с ЮВ.



Рис. 25. Ленинградская обл., Всеволожский район – 2021 г. Точка фиксации №5. Вид с ЮЗ.



Рис. 26. Ленинградская обл., Всеволожский район – 2021 г. Точка фиксации №6. Вид с ЮВ.



Рис. 27. Ленинградская обл., Всеволожский район – 2021 г. Точка фиксации №6. Вид с ЮЗ.



Рис. 28. Ленинградская обл., Всеволожский район – 2021 г. Точка фиксации №7. Вид с ЮЗ.



Рис. 29. Ленинградская обл., Всеволожский район – 2021 г. Точка фиксации №8. Вид с СВ.



Рис. 30. Ленинградская обл., Всеволожский район – 2021 г. Точка фиксации №8. Вид с ЮЗ.



Рис. 31. Ленинградская обл., Всеволожский район – 2021 г. Точка фиксации №9. Вид с СЗ.



Рис. 32. Ленинградская обл., Всеволожский район – 2021 г. Точка фиксации №9. Вид с В-СВ.



Рис. 33. Ленинградская обл., Всеволожский район – 2021 г. Точка фиксации №10. Вид с В-ЮВ.



Рис. 34. Ленинградская обл., Всеволожский район – 2021 г. Точка фиксации №10. Вид с З-СЗ.



Рис. 35. Ленинградская обл., Всеволожский район – 2021 г. Точка фиксации №11. Вид с ЮВ.



Рис. 36. Ленинградская обл., Всеволожский район – 2021 г. Точка фиксации №11. Вид с ЮЗ.



Рис. 37. Ленинградская обл., Всеволожский район – 2021 г. Точка фиксации №12. Вид с С-СВ.



Рис. 38. Ленинградская обл., Всеволожский район – 2021 г. Точка фиксации №13. Вид с С-СВ.



Рис. 39. Ленинградская обл., Всеволожский район – 2021 г. Точка фиксации №14. Вид с Ю-ЮЗ.



Рис. 40. Ленинградская обл., Всеволожский район – 2021 г. Точка фиксации №14. Вид с С.



Рис. 41. Ленинградская обл., Всеволожский район – 2021 г. Точка фиксации №15. Вид с ЮЗ.



Рис. 42. Ленинградская обл., Всеволожский район – 2021 г. Шурф №1. Местоположение. Вид с Ю.



Рис. 43. Ленинградская обл., Всеволожский район – 2021 г. Шурф №1. До начала работ. Вид с Ю.



Рис. 44. Ленинградская обл., Всеволожский район – 2021 г. Шурф №1. Вскрытый. Вид с Ю.



Рис. 45. Ленинградская обл., Всеволожский район – 2021 г. Шурф №1. Материк. Вид с Ю.



Рис. 46. Ленинградская обл., Всеволожский район – 2021 г. Шурф №1. Северный профиль. Вид с Ю.



Рис. 47. Ленинградская обл., Всеволожский район – 2021 г. Шурф №1. Засыпка. Вид с Ю.



Рис. 48. Ленинградская обл., Всеволожский район – 2021 г. Шурф №2. Местоположение. Вид с Ю.



Рис. 49. Ленинградская обл., Всеволожский район – 2021 г. Шурф №2. До начала работ. Вид с Ю.



Рис. 50. Ленинградская обл., Всеволожский район – 2021 г. Шурф №2. Вскрытый. Вид с Ю.



Рис. 51. Ленинградская обл., Всеволожский район – 2021 г. Шурф №2. Материк. Вид с Ю.



Рис. 52. Ленинградская обл., Всеволожский район – 2021 г. Шурф №2. Северный профиль. Вид с Ю.



Рис. 53. Ленинградская обл., Всеволожский район – 2021 г. Шурф №2. Засыпка. Вид с Ю.



Рис. 54. Ленинградская обл., Всеволожский район – 2021 г. Шурф №3. Местоположение. Вид с Ю.



Рис. 55. Ленинградская обл., Всеволожский район – 2021 г. Шурф №3. До начала работ. Вид с Ю.



Рис. 56. Ленинградская обл., Всеволожский район – 2021 г. Шурф №3. Вскрытый. Вид с Ю.



Рис. 57. Ленинградская обл., Всеволожский район – 2021 г. Шурф №3. Материк. Вид с Ю.



Рис. 58. Ленинградская обл., Всеволожский район – 2021 г. Шурф №3. Северный профиль. Вид с Ю.



Рис. 59. Ленинградская обл., Всеволожский район – 2021 г. Шурф №3. Засыпка. Вид с Ю.



Рис. 60. Ленинградская обл., Всеволожский район – 2021 г. Шурф №4. Местоположение. Вид с Ю.



Рис. 61. Ленинградская обл., Всеволожский район – 2021 г. Шурф №4. До начала работ. Вид с Ю.



Рис. 62. Ленинградская обл., Всеволожский район – 2021 г. Шурф №4. Вскрытый. Вид с Ю.



Рис. 63. Ленинградская обл., Всеволожский район – 2021 г. Шурф №4. Материк. Вид с Ю.



Рис. 64. Ленинградская обл., Всеволожский район – 2021 г. Шурф №4. Северный профиль. Вид с Ю.



Рис. 65. Ленинградская обл., Всеволожский район – 2021 г. Шурф №4. Засыпка. Вид с Ю.



Рис. 66. Ленинградская обл., Всеволожский район – 2021 г. Шурф №5. Местоположение. Вид с Ю.



Рис. 67. Ленинградская обл., Всеволожский район – 2021 г. Шурф №5. До начала работ. Вид с Ю.



Рис. 68. Ленинградская обл., Всеволожский район – 2021 г. Шурф №5. Вскрытый. Вид с Ю.



Рис. 69. Ленинградская обл., Всеволожский район – 2021 г. Шурф №5. Материк. Вид с Ю.



Рис. 70. Ленинградская обл., Всеволожский район – 2021 г. Шурф №5. Северный профиль. Вид с Ю.



Рис. 71. Ленинградская обл., Всеволожский район – 2021 г. Шурф №5. Засыпка. Вид с Ю.



Рис. 72. Ленинградская обл., Всеволожский район – 2021 г. Шурф №6. Местоположение. Вид с Ю.




Рис. 73. Ленинградская обл., Всеволожский район – 2021 г. Шурф №6. До начала работ. Вид с Ю.



Рис. 74. Ленинградская обл., Всеволожский район – 2021 г. Шурф №6. Вскрытый. Вид с Ю.



Рис. 75. Ленинградская обл., Всеволожский район – 2021 г. Шурф №6. Материк. Вид с Ю.



Рис. 76. Ленинградская обл., Всеволожский район – 2021 г. Шурф №6. Северный профиль. Вид с Ю.



Рис. 77. Ленинградская обл., Всеволожский район – 2021 г. Шурф №6. Засыпка. Вид с Ю.

ПРИЛОЖЕНИЕ № 3

по результатам государственной историко-культурной экспертизы земельных участков, подлежащих воздействию земляных, строительных, мелиоративных, хозяйственных и (или) иных работ, предусмотренных статьей 25 Лесного кодекса РФ работ по использованию лесов (за исключением работ, указанных в пунктах 3, 4 и 7 части 1 статьи 25 Лесного кодекса РФ) и иных работ, в случае если федеральный орган охраны объектов культурного наследия и орган охраны объектов культурного наследия субъекта РФ не имеет данных об отсутствии на указанном земельном участке объектов археологического наследия, включенных в реестр, и выявленных объектов археологического наследия (пп. «д» п. 11 (1) Положения о Государственной историко-культурной экспертизе, утвержденного Постановлением Правительства РФ от 15 июля 2009 года № 569), по объекту: «Газопровод межпоселковый от д. Лехтуси до д. Матокса Всеволожского района Ленинградской области»

**КОПИЯ РАЗРЕШИТЕЛЬНОЙ ДОКУМЕНТАЦИИ НА ПРАВО ПРОВЕДЕНИЯ
АРХЕОЛОГИЧЕСКИХ РАБОТ;**

КОПИИ ДОКУМЕНТОВ ОБ АТТЕСТАЦИИ ГОСУДАРСТВЕННОГО ЭКСПЕРТА

СВЕДЕНИЯ О КВАЛИФИКАЦИИ ТРУДОВЫХ РЕСУРСОВ



Министерство культуры Российской Федерации

ОТКРЫТЫЙ ЛИСТ

№ 1669-2021

Настоящий открытый лист выдан:

Хвоцинской Наталии Вадимовне

паспорт 4004 № 821229

(серия номер паспорта)

на право проведения археологических полевых работ
в зоне строительства распределительных газопроводов для газификации жилого массива (1-я очередь) в Лопухинском сельском поселении Ломоносовского района; газоснабжения пос. Починок, пос. Моторное; наружного газоснабжения пос. Беличье в Приозерском районе; межпоселковых газопроводов от дер. Лехтуси до дер. Матокса; дер. Хиттолово – пос. Токсово во Всеволожском районе; пос. Янега – дер. Харевщина – г.п. Свирьстрой в Лодейнопольском районе; от ГРС Сяськовский ЦБК до дер. Пехалево, дер. Березье, дер. Немятово-2, дер. Немятово-1, дер. Глядково в Волховском районе Ленинградской области.

На основании открытого листа

Хвоцинская Наталия Вадимовна

(Ф.И.О)

имеет право производить следующие археологические полевые работы:
археологические разведки с осуществлением локальных земляных работ на указанной территории в целях выявления объектов археологического наследия, уточнения сведений о них и планирования мероприятий по обеспечению их сохранности.

Передоверие права на проведение археологических полевых работ по данному открытому листу другому лицу запрещается.

Срок действия открытого листа: с 29 июля 2021 г. по 31 декабря 2021 г.

Дата принятия решения о предоставлении открытого листа: 29 июля 2021 г.

Первый заместитель Министра

(должность)

(подпись)

С.Г.Обрывалин

(Ф.И.О.)

Дата 29 июля 2021 г.

М.П.

023693

82



**МИНИСТЕРСТВО КУЛЬТУРЫ
РОССИЙСКОЙ ФЕДЕРАЦИИ**

ПРИКАЗ

от 9 ноября 2021 г.

Москва

№ 1809

**Об аттестации экспертов по проведению государственной
историко-культурной экспертизы**

В соответствии с Федеральным законом от 25 июня 2002 г. № 73-ФЗ «Об объектах культурного наследия (памятниках истории и культуры) народов Российской Федерации», пунктом 9 Положения о государственной историко-культурной экспертизе, утвержденного постановлением Правительства Российской Федерации от 15 июля 2009 г. № 569, Положением о порядке аттестации экспертов по проведению государственной историко-культурной экспертизы, утвержденным приказом Минкультуры России от 26 августа 2010 г. № 563 (в редакции приказа Минкультуры России от 17 октября 2011 г. № 1003), руководствуясь Положением об аттестационной комиссии Минкультуры России, утвержденным приказом Минкультуры России от 29 декабря 2011 г. № 1276, протоколами заседания аттестационной комиссии Министерства культуры Российской Федерации по аттестации экспертов по проведению государственной историко-культурной экспертизы от 26 октября 2021 г., от 27 октября 2021 г., **п р и к а з ы в а ю:**

1. Аттестовать экспертов по проведению государственной историко-культурной экспертизы согласно приложению к настоящему приказу.

2. Департаменту государственной охраны культурного наследия (Р.А.Рыбало) обеспечить размещение информации об аттестованных экспертах на официальном сайте Минкультуры России в сети Интернет.

3. Контроль за исполнением настоящего приказа оставляю за собой.

Первый заместитель Министра



С.Г.Обрывалин

Приложение
к приказу Министерства культуры
Российской Федерации
от « 9 » кабале 2021 г.
№ 1809

Аттестованные эксперты по проведению
государственной историко-культурной экспертизы

№ п / п	Фамилия, имя, отчество соискателя	Решение о присвоении статуса аттестованного эксперта:
1.	Барашев Михаил Анатольевич	<ul style="list-style-type: none"> - выявленные объекты культурного наследия в целях обоснования целесообразности включения данных объектов в реестр. - документы, обосновывающие включение объектов культурного наследия в реестр; - документы, обосновывающие изменение категории историко-культурного значения объекта культурного наследия.
2.	Васютин Олег Иванович	<ul style="list-style-type: none"> - выявленные объекты культурного наследия в целях обоснования целесообразности включения данных объектов в реестр. - документы, обосновывающие включение объектов культурного наследия в реестр; - проектная документация на проведение работ по сохранению объектов культурного наследия; документация или разделы документации, обосновывающие меры по обеспечению сохранности объекта культурного наследия, включенного в реестр, выявленного объекта культурного наследия либо объекта, обладающего признаками объекта культурного наследия, при проведении земляных, мелиоративных, хозяйственных работ, указанных в статье 30 Федерального закона от 25.06.2002 № 73-ФЗ «Об объектах культурного наследия (памятниках истории и культуры) народов Российской Федерации» (далее – Федеральный закон) работ по использованию лесов и иных работ в границах территории объекта культурного наследия либо на земельном участке, непосредственно связанном с земельным участком в границах территории объекта культурного наследия.

29.	Толмачев Александр Николаевич	<ul style="list-style-type: none"> - проектная документация на проведение работ по сохранению объектов культурного наследия; - документация или разделы документации, обосновывающие меры по обеспечению сохранности объекта культурного наследия, включенного в реестр, выявленного объекта культурного наследия либо объекта, обладающего признаками объекта культурного наследия, при проведении земляных, мелиоративных, хозяйственных работ, указанных в статье 30 Федерального закона работ по использованию лесов и иных работ в границах территории объекта культурного наследия либо на земельном участке, непосредственно связанном с земельным участком в границах территории объекта культурного наследия.
30.	Трофимов Александр Николаевич	<ul style="list-style-type: none"> - проектная документация на проведение работ по сохранению объектов культурного наследия; - документация или разделы документации, обосновывающие меры по обеспечению сохранности объекта культурного наследия, включенного в реестр, выявленного объекта культурного наследия либо объекта, обладающего признаками объекта культурного наследия, при проведении земляных, мелиоративных, хозяйственных работ, указанных в статье 30 Федерального закона работ по использованию лесов и иных работ в границах территории объекта культурного наследия либо на земельном участке, непосредственно связанном с земельным участком в границах территории объекта культурного наследия; - проекты зон охраны объекта культурного наследия.
31.	Хвоцинская Наталия Вадимовна	<ul style="list-style-type: none"> - выявленные объекты культурного наследия в целях обоснования целесообразности включения данных объектов в реестр; - документы, обосновывающие включение объектов культурного наследия в реестр; - земли, подлежащие воздействию земляных, строительных, мелиоративных, хозяйственных работ, предусмотренных статьей 25 Лесного кодекса Российской Федерации работ по использованию лесов (за исключением работ, указанных в пунктах 3, 4 и 7 части 1 статьи 25 Лесного кодекса Российской Федерации) и иных работ, в случае, если указанные земли расположены в границах территорий, утвержденных в соответствии с пунктом 34.2 пункта 1 статьи 9 Федерального закона;

		<ul style="list-style-type: none"> - документация или разделы документации, обосновывающие меры по обеспечению сохранности объекта культурного наследия, включенного в реестр, выявленного объекта культурного наследия либо объекта, обладающего признаками объекта культурного наследия, при проведении земляных, мелиоративных, хозяйственных работ, указанных в статье 30 Федерального закона работ по использованию лесов и иных работ в границах территории объекта культурного наследия либо на земельном участке, непосредственно связанном с земельным участком в границах территории объекта культурного наследия; - документация, за исключением научных отчетов о выполненных археологических полевых работах, содержащая результаты исследований, в соответствии с которыми определяется наличие или отсутствие объектов, обладающих признаками объекта культурного наследия, на земельных участках, подлежащих воздействию земляных, строительных, мелиоративных, хозяйственных работ, указанных в статье 30 Федерального закона работ по использованию лесов и иных работ.
32.	Чаев Станислав Евгеньевич	<ul style="list-style-type: none"> - проектная документация на проведение работ по сохранению объектов культурного наследия; - документация или разделы документации, обосновывающие меры по обеспечению сохранности объекта культурного наследия, включенного в реестр, выявленного объекта культурного наследия либо объекта, обладающего признаками объекта культурного наследия, при проведении земляных, мелиоративных, хозяйственных работ, указанных в статье 30 Федерального закона работ по использованию лесов и иных работ в границах территории объекта культурного наследия либо на земельном участке, непосредственно связанном с земельным участком в границах территории объекта культурного наследия; - проекты зон охраны объекта культурного наследия.
33.	Черосов Николай Михайлович	<ul style="list-style-type: none"> - выявленные объекты культурного наследия в целях обоснования целесообразности включения данных объектов в реестр. - документы, обосновывающие включение объектов культурного наследия в реестр; - документы, обосновывающие исключение объектов культурного наследия из реестра;

ПРОЕКТНО-ИЗЫСКАТЕЛЬСКИЕ РЕШЕНИЯ В СТРОИТЕЛЬСТВЕ

197082, г. САНКТ-ПЕТЕРБУРГ, БОГАТЫРСКИЙ ПР., д.49, к.2, пом.318
ОГРН 1177847165198, ИНН 7814690758, КПП 781401001
р/с 40702810210000127151 в АО "ТИНЬКОФФ БАНК", БИК 044525974, 30101810145250000974



29.11.2021

№ _____

СПРАВКА

Дана о том, что следующие сотрудники Общества с ограниченной ответственностью «Проектно-изыскательские решения в строительстве» работают в ООО «ПИРС» в должности экспертов:

Соболев Владислав Юрьевич – эксперт (приказ об аттестации эксперта Минкультуры РФ от 09 ноября 2021 г. № 1809), приказ о приеме на работу № Л-23 от 02.09.2019, принят по трудовому договору б/№ от 02.09.2019 г. с 02.09.2019 по настоящее время

Михайлова Елена Робертовна – эксперт (приказ об аттестации эксперта Минкультуры РФ от 09 ноября 2021 г. № 1809), приказ о приеме на работу № Л-10 от 31.05.2019, принят по трудовому договору б/№ от 31.05.2019 г. с 01.06.2019 по настоящее время

Хвоцинская Наталия Вадимовна - эксперт (приказ об аттестации эксперта Минкультуры РФ от 09 ноября 2021 г. № 1809), приказ о приеме на работу № Л-2 от 09.01.2019, принят по трудовому договору б/№ от 09.01.2019 г. с 09.01.2019 по настоящее время

С уважением,
Генеральный директор



Т.В. Носова

/29.11.2021/

9013880@mail.ru
тел.: 8 (904) 610-00-04

Трудовой договор

г. Санкт-Петербург

«09» января 2019 г.

Общество с ограниченной ответственностью «Проектно-изыскательские решения в строительстве», в лице Генерального директора **Носовой Татьяны Валерьевны**, действующего на основании Устава, именуемый в дальнейшем «Работодатель», с одной стороны, и **Хвоцинская Наталия Вадимовна**, именуемый (-ая) в дальнейшем «Работник», с другой стороны, заключили настоящий трудовой договор о нижеследующем:

1. Предмет договора

1.1 Работник принимает на себя выполнение обязанностей работу в качестве научного сотрудника в Общество с ограниченной ответственностью «Проектно-изыскательские решения в строительстве», для выполнения функций руководителя проекта по проведению археологических разведок и раскопок на территории Северо-Западного и Центрального Федеральных Округов в рамках проектов ООО «ПИРС», а так же проведения государственных историко-культурных экспертиз.

1.2. Работа по настоящему трудовому договору является для Работника работой по **совместительству**.

2. Прием на работу

2.1. Настоящий трудовой договор заключён на неопределенный срок.

2.2. Причина заключения трудового договора в соответствии со статьей 59 главы 10 Трудового Кодекса Российской Федерации для работы по договорам ООО «ПИРС».

2.3. Работник обязан приступить к работе с **«09» января 2019 г.**

2.4. Настоящий трудовой договор вступает в силу с момента его подписания обеими сторонами.

2.5. Испытательного срока работнику не устанавливается.

2.6. Работнику установлен следующий режим рабочего времени:

Пятидневная рабочая неделя продолжительностью 20 часов. Выходными днями является суббота и воскресенье. Перерыв для отдыха и питания 30 минут в удобное для работника время. Время начала и окончания рабочего дня Работник определяет самостоятельно.

3. Права и обязанности Работника

3.1. Работник осуществляет свою деятельность в соответствии с действующим законодательством Российской Федерации о труде, Уставом и Правилами внутреннего трудового распорядка Работодателя, должностной инструкцией и условиями настоящего трудового договора.

3.2. Работник подчиняется руководителю подразделения, Работодателю.

3.3 Работник имеет право:

-на предоставление ему работы, обусловленной настоящим трудовым договором;

-на обеспечение безопасности и условий труда, соответствующих государственным нормативным требованиям охраны труда;

-своевременно и в полном объёме получать установленную настоящим трудовым договором заработную плату;

-защиту своих трудовых прав, свобод и законных интересов всеми не запрещёнными законом способами.

Работник имеет иные права, предусмотренные трудовым законодательством Российской Федерации, настоящим трудовым договором.

3.4. Работник обязан:

-добросовестно исполнять свои трудовые обязанности, возложенные на него настоящим трудовым договором, порученную работу выполнять в сроки, предусмотренные рабочим процессом и указаниями руководства;

-под руководством ответственного исполнителя проводить научные исследования;

-участвовать в работе археологических экспедиций;

-составлять отчеты (разделы отчета) по теме или ее разделу (этапу, заданию);

-добросовестно, своевременно, на высоком профессиональном уровне и точно исполнять свои трудовые обязанности, соблюдать трудовую дисциплину;

-соблюдать требования по охране труда;

-заботиться о сохранности оборудования и иного имущества Работодателя в том числе находящемуся у Работодателя имуществу третьих лиц, если Работодатель несет ответственность за сохранность этого имущества, имуществу других работников;

-своевременно и точно исполнять распоряжения руководителя подразделения, Работодателя;

-выполнять требования внутренних нормативных документов;

-соблюдать Правила внутреннего трудового распорядка;

-экономно и рационально расходовать материальные ресурсы Работодателя;

-не разглашать и защищать сведения, составляющие коммерческую тайну Работодателя.

3.5. Работник должен знать:

-современные методы и средства организации исследований и разработок, в том числе с применением электронно-вычислительной техники;

-работник должен знать научные проблемы по тематике проводимых исследований, отечественную и зарубежную информацию по исследуемой теме;

-основы трудового законодательства и организации труда;

-правила и нормы охраны труда.

4. Права и обязанности Работодателя

4.1. Работодатель вправе:

-требовать от Работника исполнения ими трудовых обязанностей по настоящему трудовому договору, бережного отношения к имуществу Работодателя, соблюдения правил внутреннего трудового распорядка организации;

-устанавливать Работнику при условии выполнения им обязательств по настоящему трудовому договору вознаграждения (премии) по результатам работы (исполнению договора);

-привлекать работников к дисциплинарной и материальной ответственности в порядке, установленном законодательством.

Работодатель имеет иные права, предусмотренные трудовым законодательством Российской Федерации, настоящим трудовым договором.

4.2. Работодатель обязуется:

-соблюдать законодательство о труде и правила охраны труда, соглашений и трудовых договоров;

-предоставлять Работнику работу в соответствии с условиями настоящего трудового договора;

-обеспечивать Работнику условия труда, необходимые для выполнения им обязанностей по настоящему договору, в том числе предоставлять в распоряжение Работника необходимые технические средства в исправном состоянии, документацию и обеспечивать Работника иными средствами, необходимыми для исполнения им трудовых обязанностей;

-выплачивать Работнику за добросовестное исполнение трудовых обязанностей заработную плату в сроки и в порядке, установленных Правилами внутреннего трудового распорядка и настоящим трудовым договором;

-осуществлять обработку и обеспечивать защиту персональных данных работника в соответствии с законодательством Российской Федерации;

-знакомить Работника под роспись с принимаемыми локальными нормативными актами, непосредственно связанными с его трудовой деятельностью;

Работодатель исполняет иные обязанности, предусмотренные трудовым законодательством РФ и иными нормативными правовыми актами, содержащими нормы трудового права, соглашениями, локальными нормативными актами и настоящим трудовым договором.

5. Оплата труда и социальные гарантии

- 5.1. За выполнение трудовых обязанностей, предусмотренных настоящим трудовым договором, Работнику устанавливается заработная плата в размере 20 000 (Двадцать тысяч) рублей в месяц. Оплата труда производится пропорционально отработанному времени.
- 5.2. Выплата заработной платы Работнику производится в сроки и порядке, установленные правилами внутреннего трудового распорядка, иными локальными нормативными актами Работодателя.
- 5.3. С суммы заработной платы и с иных доходов Работник уплачивает налоги в размерах и порядке, предусмотренных законодательством РФ.
- 5.4. На Работника распространяются льготы, гарантии и компенсации, установленные законодательством Российской Федерации и локальными нормативными актами Работодателя.

6. Ответственность сторон трудового договора

- 6.1. Работодатель и Работник несут ответственность за неисполнение или ненадлежащее исполнение взятых на себя обязанностей и обязательств, установленных настоящим трудовым договором, локальными нормативными актами Работодателя, законодательством Российской Федерации.
- 6.2. За совершение дисциплинарного поступка, то есть неисполнение или ненадлежащее исполнение Работником по его вине возложенных на него трудовых обязанностей, к Работнику могут быть применены дисциплинарные взыскания, предусмотренные статьей 192 Трудового кодекса Российской Федерации.
- 6.3. Материальный ущерб, причиненный Работнику Работодателем, а также ущерб, нанесенный Работнику увечьем или иным повреждением здоровья в период исполнения им трудовых обязанностей, подлежит возмещению Работодателем в соответствии с действующим трудовым законодательством РФ.
- 6.4. Ущерб, причиненный Работником Работодателю при исполнении им своих трудовых обязанностей, подлежит возмещению в соответствии с действующим трудовым законодательством РФ.
- 6.5. Ущерб, причиненный Работником Работодателю не в связи с исполнением им трудовых обязанностей, подлежит возмещению в соответствии с действующим трудовым законодательством РФ.
- 6.6. Работник и работодатель могут быть привлечены к материальной и иным видам юридической ответственности в случаях и порядке, предусмотренных трудовым законодательством и иными федеральными законами.

7. Изменение и прекращение трудового договора

- 7.1. Каждая из сторон настоящего трудового договора вправе ставить перед другой стороной вопрос о его дополнении или ином изменении трудового договора, которые по соглашению сторон оформляются дополнительным соглашением, являющимся неотъемлемой частью трудового договора. При этом все указанные изменения и дополнения будут иметь правовую силу только в случаях их письменного оформления и подписания сторонами в качестве неотъемлемой части настоящего трудового договора.
- 7.2. Изменения и дополнения могут быть внесены в настоящий трудовой договор по соглашению сторон также в следующих случаях:
- а) при изменении законодательства Российской Федерации в части, затрагивающей права, обязанности и интересы сторон, а также при изменении локальных нормативных актов Работодателя;
- б) в других случаях, предусмотренных Трудовым кодексом Российской Федерации.
- 7.3. При изменении Работодателем условий настоящего договора (за исключением трудовой функции) по причинам, связанным с изменением организационных или технологических условий труда, Работодатель обязан уведомить об этом Работника в письменной форме не позднее чем за два месяца до их изменения (статья 74 Трудового кодекса Российской Федерации).
- О предстоящем увольнении в связи с ликвидацией организации, сокращением численности или штата работников организации Работодатель обязан предупредить работника персонально и под роспись не менее чем за два месяца до увольнения.
- 7.4. Настоящий трудовой договор прекращается только по основаниям, установленным Трудовым кодексом Российской Федерации и иными федеральными законами. При расторжении трудового договора Работнику предоставляются гарантии и компенсации, предусмотренные главой 27 Трудового кодекса Российской Федерации, а также другими нормами Трудового кодекса Российской Федерации и иных федеральных законов.

8. Заключительные положения

- 8.1. Трудовые споры и разногласия сторон по вопросам соблюдения условий настоящего трудового договора разрешаются по соглашению сторон, а в случае не достижения соглашения рассматриваются комиссией по трудовым спорам и (или) судом в порядке, установленном законодательством Российской Федерации.
- 8.2. В части, не предусмотренной настоящим трудовым договором, стороны руководствуются законодательством Российской Федерации.
- 8.3. Все материалы, созданные с участием Работника и по заданиям Работодателя являются собственностью Работодателя.
- 8.4. Стороны берут на себя обязательства не разглашать условия настоящего трудового договора без обоюдного согласия.
- 8.5. Настоящий трудовой договор заключен в двух экземплярах (если иное не предусмотрено законодательством), имеющих одинаковую юридическую силу. Один экземпляр хранится Работодателем в личном деле Работника, второй – у Работника.

9. Адреса и подписи сторон договора

Работодатель: Общество с ограниченной ответственностью «Проектно-изыскательские решения в строительстве»	Работник: ФИО (полностью) Хвоцинская Наталья Вадимовна
Юридический адрес: 197372, Россия, г. Санкт-Петербург, ул. Староодевенская, д.20, к.2, лит.А, пом.7-Н, оф.1	Адрес: г. Санкт-Петербург, ул. Ильющина, д.13, кв.164
Телефон: 8 (911) 901-38-80 E-mail: 9013880@mail.ru	Паспорт: 4004 №821229 выдан Главным управлением внутренних дел Санкт-Петербурга и Ленинградской области 13.10.2003 г. Страховое свидетельство: 044-063-208 15
ИНН / КПП: 7814690758 / 781401001	Дата рождения: 28.05.1951



Работник
Хвоцинская Наталья Вадимовна
Н.В. Хвоцинская
подпись

ПРИЛОЖЕНИЕ № 4

по результатам государственной историко-культурной экспертизы земельных участков, подлежащих воздействию земляных, строительных, мелиоративных, хозяйственных и (или) иных работ, предусмотренных статьей 25 Лесного кодекса РФ работ по использованию лесов (за исключением работ, указанных в пунктах 3, 4 и 7 части 1 статьи 25 Лесного кодекса РФ) и иных работ, в случае если федеральный орган охраны объектов культурного наследия и орган охраны объектов культурного наследия субъекта РФ не имеет данных об отсутствии на указанном земельном участке объектов археологического наследия, включенных в реестр, и выявленных объектов археологического наследия (пп. «д» п. 11 (1) Положения о Государственной историко-культурной экспертизе, утвержденного Постановлением Правительства РФ от 15 июля 2009 года № 569), по объекту: «Газопровод межпоселковый от д. Лехтуси до д. Матокса Всеволожского района Ленинградской области»

КОПИЯ ДОГОВОРА И ПРИЛОЖЕНИЙ К НЕМУ

г. Санкт-Петербург

«01» 11 2019г.

Общество с ограниченной ответственностью «Проектно-изыскательские решения в строительстве», именуемое в дальнейшем «Исполнитель», в лице генерального директора Носовой Татьяны Валерьевны, действующего на основании Устава, с одной стороны, и

Акционерное общество «Газпром газораспределение Ленинградская область», именуемое в дальнейшем «Заказчик», в лице заместителя генерального директора по капитальному строительству и инвестициям Кипуровой Натальи Викторовны, действующего на основании доверенности №58-04 от 09 апреля 2019 г., с другой стороны, вместе именуемые «Стороны», заключили настоящий договор (далее – Договор) о нижеследующем:

1. Предмет Договора

1.1. Исполнитель обязуется на основании заявок Заказчика выполнить работы, указанные в Приложении № 1 к настоящему Договору, на объектах, указанных в Приложении № 1 к настоящему Договору, а Заказчик принять и оплатить результаты выполненных работ.

1.2. Технические и другие требования к работам, являющимся предметом настоящего Договора, в соответствии с которыми Исполнитель обязуется их выполнить, изложены в Техническом задании (Приложение № 1 к настоящему Договору).

2. Цена Договора и порядок оплаты

2.1. Общая стоимость работ по настоящему договору составляет 12 351 778,66 руб. (Двенадцать миллионов триста пятьдесят одна тысяча семьсот семьдесят восемь) рублей 66 копеек, НДС не облагается.

2.2. Стоимость работ по каждому объекту определяется согласно Техническому заданию (Приложение № 1 к Техническому заданию к настоящему Договору) и указывается в Заявке на выполнение работ (Приложение № 2 к настоящему Договору).

2.3. Стоимость работ по договору включает компенсацию всех издержек Исполнителя и причитающееся ему вознаграждение.

2.4. Оплата выполненных работ осуществляется путем перечисления денежных средств на расчетный счет Исполнителя, указанный в настоящем Договоре, в следующем порядке в течение 30-ти банковских дней после подписания акта приема-передачи выполненных работ.

2.5. Основанием для осуществления расчетов являются оформленные в соответствии с условиями настоящего Договора акты приема-передачи выполненных работ и выставленные Заказчику счета.

2.6. Датой оплаты считается дата списания денежных средств с расчетного счета Заказчика.

2.7. Стороны пришли к соглашению о том, что предусмотренный настоящим договором порядок расчетов не является коммерческим кредитом. Положения п.1 ст.317.1 Гражданского кодекса Российской Федерации к отношениям сторон не применяются.

3. Права и обязанности Сторон

3.1. Исполнитель обязан:

3.1.1. В согласованные сроки и качественно выполнить работы, предусмотренные настоящим Договором.

3.1.2. Нести полную ответственность за качество выполняемых работ по настоящему Договору.

3.1.3. Информировать Заказчика о ходе выполнения работ, с предоставлением пообъектного отчета.

3.1.4. Исполнять полученные в ходе проведения работ указания Заказчика, если такие указания не противоречат условиям настоящего Договора и не представляют собой вмешательство в оперативно-хозяйственную деятельность Исполнителя.

3.1.5. В случаях, предусмотренных действующим законодательством, Исполнитель, в целях выполнения работ по настоящему Договору, обязан согласовать с исполнительными органами государственной власти или органами местного самоуправления документы (материалы) и (или) передать их в указанные органы.

3.1.6. Исполнитель не вправе передавать результаты выполненных работ по настоящему Договору и иным образом разглашать его содержание третьим лицам без письменного согласия Заказчика.

3.1.7. Исполнитель обязан письменно предупредить Заказчика обо всех не зависящих от него обстоятельствах, которые создают невозможность завершения выполняемых работ по настоящему Договору, в срок не более 3 календарных дней с даты возникновения данных обстоятельств, при этом Исполнитель освобождается от ответственности за нарушение сроков сдачи выполненных работ.

3.1.8. Письменно информировать Заказчика за 5 календарных дней до начала предполагаемой сдачи-приемки выполненных работ о готовности к сдаче.

3.1.9. При завершении работ по каждой заявке и после информирования об этом Заказчика, Исполнитель предоставляет Заказчику Акт о приёмке выполненных работ, с приложением к нему документов, предусмотренных Техническим заданием (Приложение № 1 к настоящему Договору).

3.1.10. В случае привлечения к выполнению работ по настоящему Договору субподрядчика (соисполнителя), Исполнитель обязан в течение 1 (одного) рабочего дня с даты заключения договора с субподрядчиком направить Заказчику по электронной почте rks@gazprom-lenobl.ru копию заключенного договора с обязательным указанием наименования субподрядчика, фирменного наименования субподрядчика, места нахождения субподрядчика, ИНН субподрядчика, предмета и цены договора, принадлежности субподрядчика к числу субъектов малого или среднего предпринимательства.

Исполнитель не обязан привлекать к исполнению договора субподрядчиков (соисполнителей) из числа субъектов малого или среднего предпринимательства.

3.2. Исполнитель имеет право:

3.2.1. Требовать оплаты результатов выполненных работ в соответствии с условиями настоящего Договора.

3.3. Заказчик обязан:

3.3.1. Требовать от Исполнителя устранения недостатков выполненных работ.

3.3.2. Оказывать содействие Исполнителю в выполнении работ по настоящему Договору, обеспечить доступ на объекты, в отношении которых Исполнитель будет проводить работы.

3.3.3. Принять выполненные работы и оплатить их Исполнителю в порядке и на условиях, предусмотренных настоящим Договором.

3.3.4. Немедленно информировать Исполнителя обо всех изменениях, которые могут повлиять на выполнение работ по настоящему Договору.

3.4. Заказчик вправе:

3.4.1. Осуществлять текущий контроль и надзор за деятельностью Исполнителя по выполнению условий настоящего Договора, запрашивать необходимую информацию или документацию, связанную с выполнением работ.

3.4.2. Если Исполнитель не приступает своевременно к исполнению настоящего Договора, нарушает промежуточные сроки, либо выполняет работу настолько медленно, что окончание её к сроку становится явно невозможным, а также не предоставляет Заказчику информацию, предусмотренную п. 3.1.3. настоящего договора, Заказчик вправе отказаться от исполнения настоящего Договора.

3.4.3. В любое время, до сдачи ему результатов выполненных работ, отказаться от исполнения настоящего Договора, уплатив Исполнителю часть установленной цены пропорционально части работы, выполненной до получения извещения Исполнителем об отказе Заказчика от исполнения настоящего Договора.

3.4.4. Отказать в приемке работ, если в силу каких-либо причин Исполнитель не правомочен их выполнять.

3.4.5. Отказаться от оплаты выполненных работ, не согласованных с Заказчиком.

3.4.6. Требовать от Исполнителя безвозмездного устранения недостатков результата выполненной работы, выявленных при его принятии, в 15-дневный срок с момента его предоставления Заказчиком, либо в случае обнаружения недостатков, которые не могут быть устранены Исполнителем, отказаться от приемки выполненных работ, либо устранить недостатки своими силами или поручить выполнение обязательств третьим лицам за счет Исполнителя.

3.4.7. Принять результаты работ в случае досрочного выполнения работ Исполнителем.

4. Прием-передача результатов выполненных работ

4.1. После выполнения работ ИСПОЛНИТЕЛЬ направляет в адрес ЗАКАЗЧИКА подписанный Акт приема-передачи выполненных работ (Приложение № 3 к настоящему Договору, далее - Акт) в двух экземплярах.

4.2. ЗАКАЗЧИК в течение 10 (десяти) дней со дня получения Акта приема-передачи работ обязан направить ИСПОЛНИТЕЛЮ подписанный Акт или мотивированный отказ от приемки работ с указанием перечня необходимых доработок и сроков их выполнения.

4.3. Течение срока выполнения работ по отдельной заявке, установленного в Приложении № 1 к договору, не приостанавливается в связи с исправлением недостатков (выполнением доработок).

4.4. В случае досрочного выполнения работ ЗАКАЗЧИК вправе досрочно принять и оплатить работы.

5. Порядок и сроки выполнения работ по Договору

5.1. Исполнитель выполняет работы по заявкам Заказчика в порядке и в сроки, указанные в Техническом задании (Приложение № 1 к настоящему Договору).

5.2. Сроки сдачи результатов выполненных работ могут быть увеличены по соглашению Сторон исключительно в случае:

-задержки выдачи документов (материалов) исполнительными органами государственной власти или органами местного самоуправления более чем на 10 календарных дней после окончания срока, установленного для рассмотрения (согласования) документов (материалов) в указанных органах;

-вступления в действие нормативных правовых актов, которые изменяют требования к выполняемым работам либо влекут за собой необходимость проведения дополнительных работ.

6. Обстоятельства непреодолимой силы

6.1. Стороны освобождаются от ответственности за неисполнение или ненадлежащее исполнение обязательств по настоящему Договору, если исполнение оказалось невозможным вследствие обстоятельств непреодолимой силы (форс-мажор), возникших после заключения Договора, а именно: стихийные бедствия; военные действия; революции; изменения в законодательстве или принятие к исполнению нормативных ведомственных актов, препятствующих или делающих невозможным исполнение обязательств по настоящему Договору.

6.2. Сторона, для которой создалась невозможность исполнения обязательств по настоящему Договору, обязана сообщить другой Стороне об этом в письменной форме не позднее пяти дней с момента наступления обстоятельств непреодолимой силы.

6.3. При наступлении форс-мажорных обстоятельств исполнение обязательств по настоящему Договору отодвигается соразмерно времени, в течение которого действуют эти обстоятельства.

7. Расторжение Договора

7.1. Досрочное расторжение настоящего Договора возможно по соглашению Сторон оформленному в письменной форме.

7.2. Заказчик вправе расторгнуть настоящий Договор в одностороннем порядке и потребовать от Исполнителя возмещения понесенных убытков в следующих случаях:

- Исполнитель не приступает своевременно к исполнению настоящего Договора или выполняет работу настолько медленно, что окончание её к сроку становится явно невозможным;

- Исполнитель нарушает сроки выполнения работ, установленные Техническим заданием (Приложение № 1 к настоящему Договору) более чем на 10 календарных дней;

- Исполнитель нарушил сроки выполнения не по вине Заказчика более двух раз;

- Исполнитель допустил нарушение условий настоящего Договора, которое привело к существенному снижению качества Работ;

- Исполнитель по результатам выполненных работ представил документы (материалы) ненадлежащего качества и не исправил их в срок, установленный п. 3.4.6. настоящего Договора;

- лицензии или квалификационные аттестаты, подтверждающие право Исполнителя выполнять работы по договору, были аннулированы.

7.3. В случае расторжения настоящего Договора в одностороннем порядке, сторона договора, являющаяся инициатором расторжения, письменно извещает об этом другую сторону с указанием причины расторжения. Договор считается расторгнутым с даты получения данного уведомления.

7.4. Исполнитель вправе расторгнуть настоящий Договор в одностороннем порядке в следующих случаях:

- при приостановке выполнения работ по письменному указанию Заказчика на срок, превышающий 1 месяц;

8. Порядок разрешения споров

8.1. Все споры и разногласия, возникающие в связи с исполнением настоящего договора, Стороны решают в претензионном порядке. Срок рассмотрения претензии и предоставления ответа на нее составляет десять дней от даты получения претензии.

8.2. В случае, если указанные споры и разногласия не могут быть урегулированы путем переговоров или в претензионном порядке, они подлежат разрешению в арбитражном суде по месту нахождения Заказчика.

9. Ответственность Сторон

9.1. За неисполнение или ненадлежащее исполнение своих обязательств по настоящему Договору Стороны несут ответственность в соответствии с действующим законодательством Российской Федерации.

9.2. Сторона, нарушившая свои обязательства по настоящему Договору, должна устранить эти нарушения в возможно короткий срок.

9.3. Исполнитель несет ответственность за нарушение как начального и конечного, так и промежуточных сроков выполнения работ, предусмотренных настоящим Договором.

9.4. Исполнитель несет ответственность перед Заказчиком за качество выполненных работ в течение с момента подписания акта о приемке выполненных работ Сторонами.

9.5. Исполнитель не несет ответственности перед Заказчиком за нарушение сроков, предусмотренных

настоящим Договором, в случае нарушения сроков выдачи документов (материалов) государственными или муниципальными органами (п. 3.1.5 настоящего Договора), в случае, если докажет, что задержка в выдаче документов (материалов) произошла не по вине Исполнителя.

9.6. При нарушении Исполнителем сроков выполнения работ, установленных Спецификацией, Заказчик вправе потребовать от Исполнителя уплаты пени в размере 0,1 % от стоимости работ по Договору за каждый день просрочки исполнения обязательств.

9.7. В случае расторжения Договора по основаниям, предусмотренным п.7.2. настоящего договора, Заказчик вправе потребовать от Исполнителя уплаты штрафа в размере 10% от стоимости работ по Договору. Кроме того, Исполнитель обязан возместить Заказчику понесенные убытки, в том числе убытки, связанные с привлечением третьих лиц для завершения невыполненных Исполнителем по настоящему договору работ.

9.8. Проценты на сумму аванса и/или отсроченного платежа в соответствии со ст. 317.1 Гражданского кодекса Российской Федерации не начисляются и оплате не подлежат.

9.9. Начисление и уплата неустойки за неисполнение или ненадлежащее исполнение условий настоящего Договора производится на основании и в соответствии с письменной обоснованной претензией, признанной виновной стороной. Если претензия виновной стороной не признается, то сумма неустойки, причитающаяся к уплате, определяется в судебном порядке. Уплата неустойки не снимает с виновной стороны обязательств по исполнению условий настоящего Договора.

9.10. В случаях, когда работа выполнена Исполнителем с отступлениями от настоящего договора, ухудшившими результат работы, или с иными недостатками, которые делают его не пригодным для обычного использования, Заказчик вправе по своему выбору потребовать от Исполнителя:

- безвозмездного устранения недостатков в разумный срок;
- соразмерного уменьшения установленной за работу цены;
- возмещения своих расходов на устранение недостатков.

9.11. В случае привлечения Заказчика к ответственности, в том числе материальной, вследствие нарушения Исполнителем требований, установленных п. 3.1.10. настоящего Договора, Исполнитель обязан возместить Заказчику причиненные убытки.

10. Обеспечение исполнения договора

10.1. Исполнитель предоставляет Заказчику обеспечение исполнения договора в следующем порядке, сроки и размере: не предоставляется.

10.2. Предоставленное обеспечение по настоящему Договору возвращается Заказчиком Исполнителю в следующем порядке и сроки: не предоставляется.

11. Порядок заключения и срок действия договора

11.1. Настоящий Договор вступает в силу с даты его заключения и действует до 31 декабря 2019 года, а в части принятых по Договору обязательств - до их полного исполнения Сторонами.

11.2. Настоящий Договор составлен по итогам несостоявшейся закупочной процедуры (протокол № 194643 от 19.08.2019г, извещение №31908155821) и направлен на подписание Исполнителю по адресу электронной почты: nosovatianav@gmail.com

11.3. Договор заключается в порядке и сроки, установленные Извещением или Документацией о закупке.

11.4. В случае нарушения Исполнителем порядка и сроков подписания настоящего Договора, установленных Извещением или Документацией о закупке, настоящий Договор считается незаключенным, а Исполнитель - уклонившимся от заключения настоящего Договора.

12. Заключительные положения

12.1. Настоящий Договор составлен в двух экземплярах, имеющих одинаковую юридическую силу (по одному экземпляру для каждой из Сторон).

12.2. Любые изменения и дополнения к настоящему Договору действительны при условии, что они совершены в письменной форме и подписаны уполномоченными представителями обеих Сторон.

12.3. В случае изменения реквизитов, Стороны настоящего Договора обязаны уведомить об этом друг друга в письменной форме в срок не более 10 календарных дней.

12.4. В течение 3 (трех) календарных дней с даты заключения настоящего Договора Исполнитель предоставляет Заказчику сведения о цепочке собственников Исполнителя, включая бенефициаров, (в том числе конечных), и об исполнительных органах Исполнителя по адресу электронной почты: с подтверждением соответствующими документами.

В случае изменения в цепочке собственников Исполнителя, включая бенефициаров, (в том числе конечных), и (или) в исполнительных органах Исполнителя последний представляет Заказчику информацию об

изменениях по адресу электронной почты: okz-beneficiar@gazprom-lenobl.ru в течение 3 (трех) календарных дней после таких изменений с подтверждением соответствующими документами.

12.5. Заказчик вправе в одностороннем порядке отказаться от исполнения договора в случае неисполнения Исполнителем обязанностей, предусмотренных пунктами 3.1.10 и 12.4. настоящего Договора. В этом случае настоящий договор считается расторгнутым с даты получения Исполнителем письменного уведомления Заказчика об отказе от исполнения договора или с иной даты, указанной в таком уведомлении.

13. Приложения

13.1. К настоящему Договору прилагаются и являются неотъемлемой его частью:

- Техническое задание (Приложение № 1) на 9 л.,
- Заявка на выполнение работ № (Приложение № 2) на 10 л.,
- Акт приема-передачи выполненных работ (оказанных услуг) (Приложение № 3)

14. Реквизиты и подписи Сторон

Заказчик:

Акционерное общество «Газпром газораспределение Ленинградская область»

Место нахождения: 188507, Ленинградская область, Ломоносовский район, гп Новоселье, Здание административного корпуса. Нежилое. Лит. А А1
Адрес для корреспонденции: 192148, ул. Пинегина, д. 4, г. Санкт-Петербург
ИНН/КПП 4700000109/472501001
р/с 40702810109000000098
в АО «АБ «РОССИЯ»
к/с 30101810800000000861
БИК 044030861

Исполнитель:

Общество с ограниченной ответственностью «Проектно-изыскательские решения в строительстве»

Юридический адрес организации
197372, Россия, г. Санкт-Петербург, ул. Стародеревенская, д.20, к.2, лит.А, пом.7-Н, оф.1
Фактический адрес:
197082, г. Санкт-Петербург, Богатырский пр., д.49, к.2, пом.318
ИНН 7814690758
ОГРН 1177847165198
КПП 781401001
Расчетный счет 40702810210000127151
Банк АО "ТИНЬКОФФ БАНК"
Юридический адрес банка Москва, 123060, 1-й Волоколамский проезд, д. 10, стр. 1
Корр.счет банка 30101810145250000974
ИНН банка 7710140679
БИК банка 044525974
ОКПО 15589889
ОКАТО 40270562000
ОКТМО 40322000000
ОКОГУ 4210014
ОКФС 16
ОКОПФ 12300

Заместитель генерального директора по капитальному строительству и инвестициям



Генеральный директор



ТЕХНИЧЕСКОЕ ЗАДАНИЕ

Предмет работ: Проведение научно-исследовательских археологических работ в виде историко-культурного научного археологического обследования (разведки) с целью проведения государственной историко-культурной экспертизы земельного участка на 2019 г. для нужд АО «Газпром газораспределение Ленинградская область» в порядке, установленном статьей 45.1 ФЗ №73 от 25.06.2002 г.

1. Объект выполнения работ и его краткая характеристика:

Проведение историко-культурной экспертизы земельного участка путем археологической разведки в порядке, установленном статьей 45.1 ФЗ №73 от 25.06.2002 г.;

Разработка раздела об обеспечении сохранности объектов культурного наследия;

Прохождение государственной историко-культурной экспертизы раздела проектной документации об обеспечении сохранности объектов культурного наследия.

Ширина полосы отвода – 4,0 - 10,0 м.

2. Место (регион) выполнения работ: Ленинградская область

3. Срок выполнения работ:

Начало выполнения работ: В течение 1 календарного дня от даты заключения договора

Окончание выполнения работ: 31.12.2019 г.

4. Требования к Исполнителю.

№ п/п	Требования к Исполнителю	Документы, подтверждающие соответствие Исполнителя
1.	Наличие в штате Исполнителя и(или) привлекаемого им субподрядчика/соисполнителя (в случае, если участник привлекает к выполнению работ по договору, являющегося предметом закупки, третье лицо) работника, гражданина РФ, имеющего высшее образование и обладающего научными и практическими познаниями, необходимыми для проведения археологических полевых работ и подготовки научного отчета о выполненных археологических полевых работах	Копия трудового договора, копия документа(ов) об образовании, копия паспорта гражданина РФ
2.	Уставными целями деятельности Исполнителя и(или) привлекаемого им субподрядчика/соисполнителя (в случае, если Исполнитель привлекает к выполнению работ по договору, третье лицо) являются проведение археологических полевых работ, и (или) связанные с проведением археологических полевых работ научные исследования, и (или) выявление и собирание музейных предметов и музейных коллекций, и (или) подготовка кадров высшей квалификации по соответствующей специальности	Копия устава
3.	Исполнитель и(или) привлекаемого им субподрядчика/соисполнителя - обязан обладать научными и практическими знаниями, необходимыми для проведения экспертизы, и удовлетворять следующим требованиям: - иметь высшее и (или) послевузовское профессиональное образование по направлению (специальности), соответствующему профилю экспертной деятельности, в исключительных случаях допускается среднее	1)Копии документов (диплом), подтверждающих наличие необходимого уровня образования; 2)Копии документов, подтверждающих наличие необходимого стажа в зависимости от вида объекта, для

<p>профессиональное или дополнительное образование по профилю экспертной деятельности (если эксперт привлекается для проведения экспертизы объектов, указанных в подпункте "д" пункта 11(1) Положения о государственной историко-культурной экспертизе, утверждённого Постановлением Правительства РФ от 15.07.2009 № 569 (далее – Положение), необходимо высшее образование (бакалавриат, специалитет, магистратура, подготовка кадров высшей квалификации, осуществляемая по результатам освоения программ подготовки научно-педагогических кадров в аспирантуре) по специальностям "история", "музейное дело и охрана памятников" и "археология");</p> <ul style="list-style-type: none"> - иметь предшествующий стаж практической работы по профилю экспертной деятельности не менее 10 лет (если эксперт привлекается для проведения экспертизы объектов, указанных в подпункте "д" пункта 11(1) Положения, стаж археологических полевых работ на основании разрешения, выдаваемого федеральным органом охраны объектов культурного наследия на основании заключения Российской академии наук и подтверждающего право на проведение одного из видов археологических полевых работ (далее - открытый лист), должен составлять не менее 10 лет); - обладать знанием международных актов и законодательства Российской Федерации в области сохранения, использования, популяризации и государственной охраны объектов культурного наследия (памятников истории и культуры) народов Российской Федерации; - обладать умением проводить необходимые исследования, оформлять по их результатам соответствующие документы и заключения экспертизы; <p>Исполнитель - индивидуальный предприниматель или физическое лицо должен быть аттестован в соответствующей предмету настоящего запроса предложений области аттестации.</p> <p>Требование установлено:</p> <ul style="list-style-type: none"> - подпунктом «а» пункта 7, пунктом 9 Постановления Правительства РФ от 15.07.2009 №569 «Об утверждении Положения о государственной историко-культурной экспертизе»; - пунктом 9 раздела IV Приказа Минкультуры РФ от 26.08.2010 №563 «Об утверждении Положения о порядке аттестации экспертов по проведению государственной историко-культурной экспертизы». 	<p>экспертизы которого привлекается эксперт;</p> <p>3) Копия Приказа Минкультуры России, подтверждающего прохождение аттестации в области, соответствующей предмету договора.</p>
---	---

5. Привлечение Исполнителем Субподрядчика: Допускается

6. Условия выполнения работ:

1. Работы выполняются на территории Ленинградской области

2. Работы выполняются по заявкам Заказчика. Объем и перечень работ, указанный в заявке, формируется на основании Приложения №1 к Техническому заданию.

В заявке указывается объем, перечень и адрес выполнения работ.

Сметная документация входит в состав заявки и предоставляется Исполнителю совместно с заявкой Заказчика.

Срок начала выполнения работ по отдельной заявке: в течение 3 календарных дней от даты поступления заявки.

Срок выполнения работ по каждой отдельной заявке: в течение 90 календарных дней от даты начала поступления работ. Исполнитель имеет право выполнить работы по заявке досрочно.

Заказчик не позднее, чем за 1 календарный день, передает Исполнителю техническое задание на выполнение работ по конкретному объекту.

Срок подачи Заказчиком последней заявки Исполнителю на выполнение работ: за 93 календарных дня до даты окончания общего срока выполнения работ по Договору.

Объемы работ по объектам указаны в Сметной документации (Приложение №2 к Техническому заданию).

3. Состав, сроки, порядок и форма представления отчетной документации:

3.1. По результатам выполненных работ представить заказчику:

- Научно-технический отчет;

- Акт государственной историко-культурной экспертизы земельного участка.

*Отчетная документация должна соответствовать требованиям «Положения о порядке производства археологических раскопок и разведок и об открытых листах»

- Раздел проектной документации об обеспечении сохранности объектов культурного наследия;

- Акт государственной историко-культурной экспертизы раздела проектной документации об обеспечении сохранности объекта культурного наследия.

3.2. Окончательные материалы представить на магнитном и бумажном носителях

На бумажном носителе в виде текстовой и графической частей и приложений:

- Научно-технический отчет, Раздел проектной документации об обеспечении сохранности объектов культурного наследия в 2 экз. на бумажном носителе и 1 экз. на электронном носителе;

- Акт государственной историко-культурной экспертизы земельного участка в 2 экз. на бумажном носителе (из них 1- для Исполнителя)

- Акт государственной историко-культурной экспертизы раздела проектной документации об обеспечении сохранности объекта культурного наследия в 2 экз. на бумажном носителе (из них 1- для Исполнителя)

В цифровой форме:

- графические материалы в формате Adobe Acrobat (*.pdf);

- текстовые документы в формате Adobe Acrobat (*.pdf).

4. Проведение научно-исследовательских археологических работ в виде историко-культурного научного археологического обследования и прохождение государственной историко-культурной экспертизы земельного участка под строительство объекта в соответствии с Законом РФ "Об объектах культурного наследия (памятниках истории и культуры) народов Российской Федерации" от 25 июня 2002 года N 73-ФЗ

5. Разработка раздела проектной документации об обеспечении сохранности объектов культурного наследия в виде разработки проектной документации об обеспечении сохранности объектов культурного наследия и прохождение государственной историко-культурной экспертизы раздела проектной документации об обеспечении сохранности объекта культурного наследия в соответствии с Законом РФ "Об объектах культурного наследия (памятниках истории и культуры) народов Российской Федерации" от 25 июня 2002 года N 73-ФЗ.

Оплата выполненных работ производится Заказчиком при наличии оригиналов первичных документов (товарная накладная/ акт выполненных работ (услуг) и счет-фактура – для плательщиков НДС), оформленных в соответствии с требованиями действующего законодательства РФ.

7. Требования к качеству и безопасности выполнения работ (наличие сертификатов, требования по гарантийному сроку, требования к используемым Подрядчиком материалам и т.д.):

Гарантийный срок на выполненные работы составляет 24 месяца со дня подписания обеими Сторонами Акта приема-передачи выполненных работ.

8. Перечень нормативной документации:

12.1. Закон РФ "Об объектах культурного наследия (памятниках истории и культуры) народов Российской Федерации" от 25 июня 2002 года N 73-ФЗ.

12.2. Закон РСФСР «Об охране окружающей природной среды».

12.3. Постановление Совета министров СССР «Об охране и использовании памятников истории и культуры» от 16 сентября 1982 г.

12.4. Инструкция о порядке учета, обеспечения сохранности, содержания, использования и реставрации недвижимых памятников истории и культуры.

12.5. Инструкция по экологическому обоснованию хозяйственной и иной деятельности Минприроды РФ.

12.6. Методические указания по проведению проектных археологических работ в зонах народнохозяйственного строительства. М., Институт археологии АН СССР, 1990.

Заявка на выполнение работ № 20

г. Санкт-Петербург

26.06.2021 г.

Наименование объекта: «Газопровод межпоселковый от д. Лехтуси до д. Матокса Веволожского района Ленинградской области»

Местонахождение объекта: Ленинградская область, Всеволожский район

Характеристика объекта: земельный участок, предназначенный для проектирования и строительства объекта: «Газопровод межпоселковый от д. Лехтуси до д. Матокса Веволожского района Ленинградской области»

Наименование услуги	Срок выполнения работ	Количество	Стоимость за единицу без НДС	Общая стоимость без НДС
Проведение научно-исследовательских археологических работ в виде историко-культурного научного археологического обследования (разведки) с целью проведения государственной историко-культурной экспертизы земельного участка (до 2 шурфов включительно)	180 календарных дней	1 усл. ед	144 176,53	144 176,53
Проведение научно-исследовательских археологических работ в виде историко-культурного научного археологического обследования (разведки) с целью проведения государственной историко-культурной экспертизы земельного участка (дополнительный 1 шурф)	180 календарных дней	4 усл. ед	59 544,64	238178,56
ИТОГО:			382355,09	382355,09

Подписи сторон:

ИСПОЛНИТЕЛЬ:
Генеральный директор
ООО «Проектно-изыскательские
решения в строительстве»



/ Т.В. Носова /

ЗАКАЗЧИК:
Заместитель генерального директора по
капитальному строительству и
инвестициям АО «Газпром
газораспределение Ленинградская
область»



/ Н.В. Кипурова /

М.П.

**Дополнительное соглашение №8
к Договору № 761-11513-19 от 01 ноября 2019 г.**

г. Санкт-Петербург

«19» января 2022 г.

Акционерное общество «Газпром газораспределение Ленинградская область» (АО «Газпром газораспределение Ленинградская область», именуемое в дальнейшем «Заказчик», в лице заместителя генерального директора по капитальному строительству и инвестициям Кипуровой Натальи Викторовны, действующего на основании доверенности №58-04 от 09 апреля 2019 г., с одной стороны и

Общество с ограниченной ответственностью «Проектно-изыскательские решения в строительстве» (ООО «ПИРС»), именуемое в дальнейшем «Исполнитель», в лице генерального директора Носовой Татьяны Валерьевны, действующего на основании Устава, с другой стороны, заключили настоящее Дополнительное соглашение о нижеследующем:

в связи с получением замечаний к акту государственной историко-культурной экспертизы документации, содержащей результаты археологических исследований по объекту: «Газопровод межпоселковый от д. Лехтуси до д. Матокса Всеволожского района Ленинградской области» от Комитета по сохранению культурного наследия Ленинградской области:

1. Заявка на выполнение работ №20.1 от 26.06.2021 г. (Приложение №2 к Договору № 761-11513-19 от 01 ноября 2019 г.) изложить в новой редакции, согласно Приложению №1 к настоящему Дополнительному соглашению.

2. Остальные условия заключенного Договора № 761-11513-19 от 01 ноября 2019 г. остаются без изменения и Стороны подтверждают по ним свои обязательства.

6. Настоящее дополнительное соглашение является неотъемлемой частью Договора № 761-11513-19 от 01 ноября 2019 г. и вступает в силу с момента подписания его Сторонами.

7. Настоящее дополнительное соглашение составлено в двух экземплярах, имеющих одинаковую юридическую силу, по одному экземпляру для каждой из Сторон.

Приложение:

1. Приложение №1 к Договору № 761-11513-19 от 01 ноября 2019 г. в редакции Дополнительного соглашения №8 от «19» января 2022 г. «Заявка на выполнение работ №20.1».

РЕКВИЗИТЫ СТОРОН

Заказчик:

АО «Газпром газораспределение
Ленинградская область»

Юридический адрес:

188507, ленинградская область, Ломоносовский район, гп. Новоселье, Здание административного корпуса. Нежилое. Лит. А А1

Адрес для корреспонденции:

192148, г. Санкт-Петербург, ул. Пинегина, д.4

Исполнитель:

ООО «ПИРС»

Юридический адрес:

197372, г. Санкт-Петербург, ул. Стародеревенская, д.20, к.2, лит.А, пом.7-Н, оф.1
тел.: +7 (911) 901-38-80

ИНН 4700000109
КПП 472501001
р/с 407028101090000098
в АО» АБ «РОССИЯ»
БИК 044030861
кор/сч 30101810800000000861

ИНН 7814690758
КПП 781401001
ОГРН 1177847165198
р/с 40702810403000048696
в Филиале «СЕВЕРНАЯ СТОЛИЦА»
АО «РАЙФФАЙЗЕНБАНК»
к/с 30101810100000000723
БИК 044030723

Заместитель Генерального директора по
капитальному строительству и инвестициям



/Н.В.Кипурова/

Генеральный директор



/Г.В.Носова /

Заявка на выполнение работ № 20.1

г. Санкт-Петербург

26.06.2021 г.

Наименование объекта: «Газопровод межпоселковый от д. Лехтуси до д. Матокса Всеволожского района Ленинградской области»

Местонахождение объекта: Ленинградская область

Характеристика объекта: участок, предназначенный для проектирования и строительства объекта: «Газопровод межпоселковый от д. Лехтуси до д. Матокса Всеволожского района Ленинградской области»

Наименование услуги	Срок выполнения работ	Количество	Стоимость за единицу без НДС	Общая стоимость без НДС
Проведение научно-исследовательских археологических работ в виде историко-культурного научного археологического обследования (разведки) с целью проведения государственной историко-культурной экспертизы земельного участка (до 2 шурфов включительно)	220 календарных дней	1 усл. ед	144 176,53	144 176,53
Проведение научно-исследовательских археологических работ в виде историко-культурного научного археологического обследования (разведки) с целью проведения государственной историко-культурной экспертизы земельного участка (дополнительный 1 шурф)	220 календарных дней	4 усл. ед	59 544,64	238 178,56
ИТОГО:			382 355,09	382 355,09

Подписи сторон:

<p>ИСПОЛНИТЕЛЬ: Генеральный директор  (Т.В. Никитова) М.П.</p>	<p>ЗАКАЗЧИК: Заместитель генерального директора по капитальному строительству и инвестициям  (Т.В. Кипурова) М.П.</p>
--	--

ПРИЛОЖЕНИЕ № 5

по результатам государственной историко-культурной экспертизы земельных участков, подлежащих воздействию земляных, строительных, мелиоративных, хозяйственных и (или) иных работ, предусмотренных статьей 25 Лесного кодекса РФ работ по использованию лесов (за исключением работ, указанных в пунктах 3, 4 и 7 части 1 статьи 25 Лесного кодекса РФ) и иных работ, в случае если федеральный орган охраны объектов культурного наследия и орган охраны объектов культурного наследия субъекта РФ не имеет данных об отсутствии на указанном земельном участке объектов археологического наследия, включенных в реестр, и выявленных объектов археологического наследия (пп. «д» п. 11 (1) Положения о Государственной историко-культурной экспертизе, утвержденного Постановлением Правительства РФ от 15 июля 2009 года № 569), по объекту: «Газопровод межпоселковый от д. Лехтуси до д. Матокса Всеволожского района Ленинградской области»

КОПИИ ДОКУМЕНТОВ, ПРЕДОСТАВЛЕННЫХ ЗАКАЗЧИКОМ



**ЗАМЕСТИТЕЛЬ
ПРЕДСЕДАТЕЛЯ ПРАВИТЕЛЬСТВА
ЛЕНИНГРАДСКОЙ ОБЛАСТИ -
ПРЕДСЕДАТЕЛЬ КОМИТЕТА
ПО СОХРАНЕНИЮ КУЛЬТУРНОГО НАСЛЕДИЯ**

191311, Санкт-Петербург, ул. Смольного, д.3
Тел./факс: 8 (812) 539-45-00
E-mail: okn@lenreg.ru

04.06.2021 № ИСХ-3301/2021

На № _____ от _____

Руководителю ПКЦ
АО «Газпром газораспределение
Ленинградская область»

И.В. Нефедовой

192148, Санкт-Петербург,
ул. Пинегина, д. 4

office@gazprom-lenobl.ru

Уважаемая Ирина Владимировна!

Комитет по сохранению культурного наследия Ленинградской области (далее – Комитет) рассмотрел Ваше обращение от 27.04.2021 № 61/4378 (вход. № ВХ-3051/2021 от 04.05.2021) по вопросу предоставления сведений о наличии/отсутствии объектов культурного наследия, защитных зон, зон охраны объектов культурного наследия на территории, предполагаемой под проектирование и строительство объекта: «Газопровод межпоселковый от д. Лехтуси до д. Матокса Всеволожского района Ленинградской области» согласно представленной схеме (далее – территория изысканий).

По итогам рассмотрения сообщаем следующее.

В границах территории изысканий отсутствуют объекты культурного наследия, включенные в единый государственный реестр объектов культурного наследия народов Российской Федерации, выявленные объекты культурного наследия.

Территория изысканий расположена вне зон охраны, защитных зон объектов культурного наследия.

Сведениями об отсутствии на территории изысканий объектов археологического наследия и объектов, обладающих признаками объекта культурного наследия (в т.ч. археологического), Комитет не располагает.

В целях определения наличия или отсутствия объектов археологического наследия либо объектов, обладающих признаками объекта археологического наследия, согласно ст.28 Федерального закона от 25.06.2002 № 73-ФЗ «Об объектах культурного наследия (памятниках истории и культуры) народов Российской Федерации» (далее - Федеральный закон № 73-ФЗ) на земельных участках, землях

лесного фонда или в границах водных объектов или их частей, подлежащих воздействию земляных, строительных, мелиоративных, хозяйственных работ, проводится государственная историко-культурная экспертиза (до начала указанных работ).

В соответствии с п. 56 ст. 26 Федерального закона от 03.08.2018 № 342-ФЗ «О внесении изменений в градостроительный кодекс Российской Федерации и отдельные законодательные акты Российской Федерации» (далее – Федеральный закон № 342-ФЗ) до утверждения в соответствии с пп. 34.2, п. 1 ст. 9 Федерального закона № 73-ФЗ границ территорий, в отношении которых у федеральных органов государственной власти, органов государственной власти субъектов Российской Федерации и органов местного самоуправления, уполномоченных в области сохранения, использования, популяризации и государственной охраны объектов культурного наследия, имеются основания предполагать наличие на таких территориях объектов археологического наследия либо объектов, обладающих признаками объекта археологического наследия, государственная историко-культурная экспертиза проводится в соответствии с абзацем девятым ст. 28, абзацем третьим ст. 30, п. 3 ст. 31 Федерального закона № 73-ФЗ (в редакции, действовавшей до дня официального опубликования Федерального закона № 342-ФЗ).

Учитывая изложенное, Заказчик работ в соответствии со ст. 5.1, 28, 30, 31, 32, 36, 45.1 Федерального закона № 73-ФЗ, п.56 ст.26 Федерального закона № 342-ФЗ обязан:


- обеспечить проведение и финансирование государственной историко-культурной экспертизы земельного участка, подлежащего воздействию земляных, строительных, хозяйственных и иных работ, путем археологической разведки, в порядке, установленном ст. 45.1 Федерального закона № 73-ФЗ;
- представить в Комитет документацию, подготовленную на основании археологических полевых работ, содержащую результаты исследований, в соответствии с которыми определяется наличие или отсутствие объектов археологического наследия и объектов, обладающих признаками объекта археологического наследия, на земельном участке, подлежащем воздействию земляных, строительных, хозяйственных и иных работ, а также заключение государственной историко-культурной экспертизы указанной документации (либо земельного участка).

В случае обнаружения в границах земельного участка, подлежащего воздействию земляных, строительных, хозяйственных и иных работ объектов, обладающих признаками объекта археологического наследия, и после принятия Комитетом решения о включении данного объекта в перечень выявленных объектов культурного наследия:

- разработать в составе проектной документации раздел об обеспечении сохранности выявленного объекта культурного наследия или о проведении спасательных археологических работ или проект обеспечения сохранности выявленного объекта культурного наследия либо план проведения спасательных археологических полевых работ, включающих оценку воздействия проводимых работ на указанный объект культурного наследия (далее документация или раздел документации, обосновывающий меры по обеспечению сохранности выявленного объекта культурного (археологического) наследия);
- получить по документации или разделу документации, обосновывающей меры по обеспечению сохранности выявленного объекта культурного наследия заключение государственной историко-культурной экспертизы и представить его совместно с указанной документацией в Комитет на согласование;
- обеспечить реализацию согласованной Комитетом документации, обосновывающей меры по обеспечению сохранности выявленного объекта культурного (археологического) наследия.

Порядок организации, проведения и рассмотрения заключения государственной историко-культурной экспертизы определен Положением о государственной историко-культурной экспертизе, утвержденным Постановлением Правительства Российской Федерации от 15.07.2009 № 569. Со списком аттестованных экспертов можно ознакомиться на официальном сайте Министерства культуры Российской Федерации: mkrf.ru.

Заместитель Председателя
Правительства Ленинградской области –
председатель комитета



В.О. Цой

ПРОЕКТНО-КОНСТРУКТОРСКИЙ ЦЕНТР

**Газопровод межпоселковый от д. Лехтуси до д. Матокса
Всеволожского района Ленинградской области**

ПРОЕКТНАЯ ДОКУМЕНТАЦИЯ

Раздел 1 «Пояснительная записка»

22684-ПЗ

Том 1

2020

ПРОЕКТНО-КОНСТРУКТОРСКИЙ ЦЕНТР

Газопровод межпоселковый от д. Лехтуси до д. Матокса
Всеволожского района Ленинградской области

ПРОЕКТНАЯ ДОКУМЕНТАЦИЯ

Раздел 1 «Пояснительная записка»

22684-ПЗ

Том 1

Начальник ПКЦ

Главный инженер проекта



М.П. Васильченко

И.П. Васильченко



2021

Раздел	Обозначение	Наименование	Примечание
1	22684-ПЗ	Пояснительная записка	
2	22684-ППО	Проект полосы отвода	
3	22684-ТКР	Технологические и конструктивные решения линейного объекта. Искусственные сооружения	
4	22684-ИЛО	Здания, строения и сооружения, входящие в инфраструктуру линейного объекта.	Не разрабатывается
5	22684-ПОС	Проект организации строительства	
6	22684-ПОД	Проект организации работ по сносу (демонтажу) линейного объекта	Не разрабатывается
7	22684-ООС	Мероприятия по охране окружающей среды	
8	22684-ПБ	Мероприятия по обеспечению пожарной безопасности	
9	22684-СМ	Смета на строительство	
10	22684-ГОЧС	Инженерно-технические мероприятия гражданской обороны. Мероприятия по предупреждению чрезвычайных ситуаций.	
11		Технический отчет по инженерно-геодезическим изысканиям	
12		Технический отчет по инженерно-геологическим изысканиям	
13		Технический отчет по инженерно-гидрометеорологическим изысканиям	
14		Технический отчет по инженерно-экологическим изысканиям	

Согласовано

Инв № подл

Взам инв №

Подпись и дата

Изм	Кол.уч	Лист	№ док	Подпись	Дата
Разраб.		Тега			
ГИП		Васильченко			
Н.контр.		Васильченко			
Утвердил		Васильченко			

22684-СП

Состав проекта

Стадия	Лист	Листов
П	1	1
ПКЦ АО "Газпром газораспределение Ленинградская область"		

ПАСПОРТ ПРОЕКТА

На наружные газопроводы: *Высокого давления 2 категории*

1 Объект: *Газопровод межпоселковый от д. Лехтуси до д. Матокса
Всеволожского района Ленинградской области*

2 Шифр: *22684*

3 Заказчик: *ООО «Газпром проектирование»*

4 Год выпуска: *2020*

5 Основание для проектирования:

*Технические условия АО «Газпром газораспределение Ленинградская область»
№ ВС-20/2/4840 от 17.05.2021г.*

6 Стадия проектирования: *Проектная документация*

7 Основные сведения об объекте: *Сеть газораспределения*

7.1 Система газоснабжения: *Тупиковая*

7.2 Общий расход газа: *часовой: 11,0 м³/час
годовой: 0,01 млн. м³/год*

7.3 Отключающее устройство: *Кран КНР-160 – 2 шт; Кран КШИ-100ф – 1 шт*

7.4 Давление газа в месте врезки: *0,45 МПа*

7.5 Общая протяженность газопровода: *5858,4 п.м.*

7.6 Газорегуляторный пункт: *ШРП-НОРД-DIVAL600/40-2.01 – 1 шт*

7.7 Защита от электрохимической коррозии: *по ГОСТ 9.602-2016*

Главный инженер проекта _____ **Васильченко И.П.**

« _____ » _____ **2021 г.**

1. Заверение проектной организации

Проектная документация разработана в соответствии с проектом планировки межевания территории, заданием на проектирование, градостроительным регламентом, документами об использовании земельного участка для строительства, техническими регламентами, в том числе устанавливающими требования по обеспечению безопасной эксплуатации зданий, строений, сооружений и безопасного использования прилегающих к ним территорий, и с соблюдением технических условий, требованиями Федерального закона №384-ФЗ от 30.12.2009г. и постановления №87 от 16.02.2008г.

Главный инженер проекта

Васильченко И.П.

« » _____ 2021г

2. Реквизиты документов, на основании которых принято решение о разработке проектной документации

Разработка проекта ведется на основании договора субподряда №1905 от 24.04.2019г.

3. Исходные данные для разработки проектной документации

Исходными данными для разработки проектной документации являются:

- Задания на проектирование;
- Технические условия АО «Газпром газораспределение Ленинградская область» № ВС-20/2/4840 от 17.05.2021г.
- Технический отчет о инженерно-геодезических изысканиях, выполненных по трассе проектируемого газопровода, выполненный 2021г;
- Технический отчет о инженерно-геологических изысканиях, выполненных по трассе проектируемого газопровода, выполненный 2021г;
- Технический отчет о инженерно-экологических изысканиях, выполненных по трассе проектируемого газопровода, выполненный 2021г;
- Технические условия для разработки раздела «ГО ЧС»;
- Письмо Комитета по культуре Ленинградской области;
- Справка о фактическом давлении в точке врезки;
- Акт на ВОП;
- Письмо департамента по недропользованию;
- Письмо Невско-ладожского бассейнового водного управления;
- Письмо комитета по природным ресурсам;
- Письмо администрации о перспективных потребителях.

Согласовано

Взам инв №

Подпись и дата

Инв № подл

22684-ПЗ

Изм	Кол.уч	Лист	№ДОК	Подпись	Дата				
						<div style="font-size: 24px; font-weight: bold;">22684-ПЗ</div> <div style="font-size: 18px; font-weight: bold;">Пояснительная записка</div>	Стадия	Лист	Листов
							П	1	17
							ПКЦ АО «Газпром газораспределение Ленинградская область»		
Разраб.		Тега							
ГИП		Васильченко							
Н.контр.		Васильченко							
Утвердил		Васильченко							

4. Перечень используемой нормативной документации

- «Технический регламент о безопасности сетей газораспределения и газопотребления» (утв. постановлением Правительства РФ от 29 октября 2010 г. № 870);
- Федеральный закон [№ 384-ФЗ от 30.12.2009г.](#) «Технический регламент о безопасности зданий и сооружений»;
- [Градостроительный кодекс Российской Федерации](#);
- Федеральные нормы и правила в области промышленной безопасности "Правила безопасности сетей газораспределения и газопотребления"
- [СП 42-101-2003](#) «Общие положения по проектированию и строительству газораспределительных систем из металлических и полиэтиленовых»;
- [СП 42-102-2004](#) Проектирование и строительство газопроводов из стальных труб»;
- [СП 42-103-2003](#) «Проектирование и строительство газопроводов из полиэтиленовых труб и реконструкция изношенных газопроводов»;
- [СП 42.13330.2011](#) «Градостроительство. Планировка и застройка городских и сельских поселений. Актуализированная редакция СНиП 2.07.01-89*»
- [СП 62.13330.2011](#) "Газораспределительные системы. Актуализированная редакция [СНиП 42-01-2002](#)".
- ПУЭ «Правила устройства электроустановок»;
- ГОСТ 9.602-2016 «Сооружения подземные. Общие требования к защите от коррозии»;
- Постановление № 390 от 25 апреля 2012 года «Правила противопожарного режима в Российской Федерации»;
- [ГОСТ Р 21.1101-2013](#) «Система проектной документации для строительства. Основные требования к проектной и рабочей документации»;
- [ГОСТ 21.610-85](#) «Газоснабжение. Наружные газопроводы. Рабочие чертежи»;
- [СНиП 21-01-97](#) «Пожарная безопасность зданий и сооружений»;
- [ГОСТ 7512-82](#) «Контроль неразрушающий. Соединения сварные. Радиографический метод».
- [ГОСТ 5542-2014](#) «Газы горючие природные для промышленного и коммунального назначения. Технические условия»;
- [РД 153-39.4-091-01](#) «Инструкция по защите городских подземных трубопроводов от электрохимической коррозии»;
- [ГОСТ 9544-2015](#) «Межгосударственный стандарт. Арматура трубопроводная. Нормы герметичности затворов»
- [ГОСТ Р 58121.2-2018](#) (ИСО 4437-2:2014) Пластмассовые трубопроводы для транспортирования газообразного топлива. Полиэтилен (ПЭ). Часть 2. Трубы
- [ГОСТ Р 54961-2012](#) «Системы газораспределительные. Сети газораспределения. Общие требования к эксплуатации. Эксплуатационная документация»

Инв. № подл. Подпись и дата. Взам инв. №

Изм	Кол.уч	Лист	№док	Подпись	Дата

22684-ПЗ

114

Лист

2

5. сведения о топографических, инженерно-геологических, гидрогеологических, метеорологических и климатических условиях участка, на котором будет осуществляться строительство линейного объекта;

Сведения о топографических условиях участка

Административно изучаемая территория расположена по адресу: Ленинградская область Всеволожский район.

Рельеф: местами всхолмленный.

Растительность: древесная растительность представлена хвойными и лиственными породами.

Гидрография: трасса проектируемого газопровода пересекает ручей Локсарыньйоки. Водоотвод обеспечен за счет естественных форм рельефа и искусственных сооружений.

Застройка: застроенная 1-2 категории.

Наличие коммуникаций: электроснабжение, газопровод (водоотведение представлено сетями частного характера).

Сведения о инженерно-геологических условиях участка

В геоморфологическом отношении район расположен на северо-западе Восточно-Европейской равнины. Ландшафт района равнинный, низкий и почти плоский в восточной и южной частях и холмистый на западе и северо-западе. Максимальные высоты над уровнем моря достигают 170—180 метров на севере района. Наиболее низкие — урез воды в Неве — менее 1 м.

Для рельефа характерна отчетливо выраженная ступенчатость и наличие трёх крупных орографических единиц: Центральной возвышенности Карельского перешейка (Лемболовская возвышенность), части Приладожской низменности и правобережной части Приневской низины. Наиболее возвышенная территория — Лемболовская возвышенность, в центральной части имеет выравненный платообразный характер и контрастный холмисто-грядовый, по восточной периферии. Пониженные участки района в Приладожье и на правобережье Невы отличаются ровным ступенчато-террасированным рельефом. Здесь широко распространены болота. Общий фон низин нарушается островными холмисто-камовыми возвышенностями. Всеволожский правый берег Невы преимущественно крутой и обрывистый. Параллельно берегу Ладожского озера тянутся невысокие моренные гряды относительной высотой 10-20 м, а вдоль прибрежной низменности — береговые дюны высотой 3-5 м.

В соответствии с СП 11-105-97 площадка изысканий относится к II категории сложности инженерно-геологических условий.

В геологическом строении исследуемой территории по данным бурения до глубины 5,0 м принимают участие.

- Биогенные отложения (b IV) - заторфованные грунты черные с суглинками, песком (ИГЭ 1).
- Озерно-ледниковые отложения (*lgIIIz*) – супеси песчанистые пластичные коричневатые-серые (ИГЭ 2), пески средней крупности средней плотности коричневые с гравием, галькой до 15% (ИГЭ 3) и суглинки песчанистые тугопластичные серые с гравием, галькой до 10% (ИГЭ 4)

Характер залегания выделенных инженерно-геологических элементов показан в геолого-литологических колонках скважин, на инженерно-геологических разрезах.

Инд. № подл. Подпись и дата. Взам инв. №

Изм	Кол.уч	Лист	№док	Подпись	Дата

22684-ПЗ

115

Лист

3

В результате полевого визуального описания грунтов, лабораторных данных, учитывая стратиграфию, генезис, номенклатурный вид по ГОСТ 25100-2011, в соответствии с требованиями ГОСТ 20522-2012, выделено 4 инженерно-геологических элементов (ИГЭ).

Ниже приводится характеристика грунтов выделенных инженерно-геологических элементов (ИГЭ).

Современные отложения QIV

Почвенно-растительный слой мощностью от 0.1 до 0.3 м в отдельный ИГЭ не выделен.

Верхнечетвертичные отложения QIII

Биогенные отложения - (b IV)

ИГЭ – 1 заторфованные грунты черные с суглинками, песком.

Вскрытая мощность отложений составляет от 0.2 до 1.8 м., их подошва пересечена на глубинах от 0.3 до 1.8 м., абс. отметки от 39.8 до 76.7 м..

Озерно-ледниковые отложения – lgIIIz

ИГЭ – 2 супеси песчанистые пластичные коричневато-серые.

ИГЭ – 3 пески средней крупности средней плотности коричневые с гравием, галькой до 15%/

ИГЭ – 4 суглинки песчанистые тугопластичные серые с гравием, галькой до 10%.

Вскрытая мощность отложений составляет от 0.4 до 4.9 м., их подошва пересечена на глубинах от 1.0 до 5.0 м., абс. отметки от 38.4 до 82.8 м.

Сведения о гидрогеологических условиях участка

В гидрогеологическом отношении характеризуемая наличием грунтовых вод. Питание водоносного горизонта происходит за счет инфильтрации атмосферных осадков, поверхностных и талых вод, разгрузка осуществляется в понижении рельефа.

В период выполнения полевых работ (июнь 2021г.), по трассе вскрыт водоносный горизонт со свободной поверхностью приуроченный к пескам в озерно-ледниковым отложениям.

Уровни подземных вод зафиксированы на глубинах от 0.1 до 2.5 м, на абс. отметках от 40.1 до 78.2м. Установившийся уровень зафиксирован на глубине от 0.1 до 2.5 м, на абс. отметках от 40.1 до 78.2м. Следует отметить, что в периоды интенсивного выпадения атмосферных осадков и весеннего снеготаяния, а также в случае нарушения поверхностного стока, возможно образование временного горизонта грунтовых вод типа «верховодка» с образованием открытого зеркала в понижениях рельефа. В период производства работ верховодка отсутствовала. Максимальный прогнозируемый уровень грунтовых вод, в неблагоприятный период следует ожидать вблизи дневной поверхности на глубине 0.1 до 0,5 м, на абс. отметках от 40,1 до 80,7 м.

Сведения о метеорологических и климатических условиях участка

Климат района переходный от морского к континентальному с умеренно холодной зимой и не жарким летом. Средняя температура января составляет минус 10°С, средняя температура июля – плюс 17°С.

По количеству осадков район относится к зоне избыточного увлажнения. Количество осадков в год составляет 550-850 мм. Число дней со снежным покровом составляет 120 - 160 дней. Снежный покров образуется устойчиво 4.XII, начинает разрушаться 6.IV. В наиболее снежную зиму высота снега достигала 66 см.

Район работ принадлежит к зоне II В климатического районирования для строительства (СП 131.13330.2012).

Инд. № подл. Подпись и дата. Взам инв. №

Изм	Кол.уч	Лист	№док	Подпись	Дата

22684-ПЗ

116

Лист
4

В соответствии с картами общего сейсмического районирования территории Российской Федерации – ОСР-97 (А(10%), В(5%), С(1%)), сейсмичность района инженерно-геологических изысканий составляет 5 баллов (СП 14.13330.2011).

Инженерно-геологическая характеристика.

По результатам рекогносцировочного обследования территории каких-либо неблагоприятных инженерно-геологических процессов не выявлено.

Опасные физико-геологические процессы в пределах рассматриваемой территории представлены:

Морозное пучение

Интенсивность проявления морозного пучения определяется составом грунтов и условиями промерзания.

Нормативная глубина сезонного промерзания грунтов в Всеволожском районе Ленинградской области, рассчитанная согласно СП 22.13330.2011, составляет: для суглинков (ИГЭ-4) - 1,2 м. для песков и супесей (ИГЭ-2,3)-1,4 м.

По относительной деформации пучения грунты подразделяются согласно таблице Б.27 ГОСТ 25100-95: Супеси (ИГЭ-2) – сильнопучинистые, пески мелкие (ИГЭ-3) – слабопучинистые, суглинки (ИГЭ-4) – среднепучинистые.

Естественное подтопление территории

По наличию процесса подтопления рассматриваемый участок, согласно приложению И СП 11-105-97, часть II, относится к области I (подтопленной), по условиям развития процесса - к району I-A (подтопленные в естественных условиях), по времени развития процесса - к участку относится к I-A-2 (сезонно (ежегодно) подтопленные). Подтопление территории обусловлено сезонным повышением уровня грунтовых вод и вероятностью образования «верховодки». Рекомендуется организация вертикальной планировки, обеспечивающей свободный сток поверхностных вод в дренажную сеть.

Склоновые и суффозионные процессы

В местах выхода подземных вод на поверхность возможно развитие суффозионных процессов, связанных с выносом песчано-пылеватых частиц из-под основания сооружений.

Лабораторные исследования грунтов выполнены согласно требованиям следующих нормативных документов: ГОСТ 12536-79, ГОСТ 5180-84, ГОСТ 12248-2010, ГОСТ 30416-2012, ГОСТ 23740-79. Результаты лабораторных определений физических свойств и гранулометрического состава грунтов приведены в текстовом приложении 6.

Нормативные значения прочностных и деформационных характеристик грунтов приняты на основании данных лабораторных испытаний, рекомендаций СП 22.13330.2011.

Коррозионная агрессивность грунтов по отношению к углеродистой и низколегированной стали оценивается как *высокая* (ГОСТ 9.602-2016, табл. 1).

Коррозионная агрессивность грунтов по отношению к свинцовой оболочке кабеля оценивается как *средняя* по значению водородного показателя pH и содержанию органического вещества (гумуса) (ГОСТ 9.602-2016, табл. 2).

Коррозионная агрессивность грунтов по отношению к алюминиевой оболочке кабеля оценивается как *высокая* по содержанию хлор-иона (ГОСТ 9.602-2016, табл. 4).

Степень агрессивного воздействия сульфатов в грунтах на бетон марки по водонепроницаемости W4 характеризуется как *неагрессивная* (СП 28.13330.2012, табл. В.1).

Инд. № подл. Подпись и дата. Взам инв. №

Изм	Кол.уч	Лист	№док	Подпись	Дата

22684-ПЗ

117

Лист
5

Степень агрессивного воздействия хлоридов в грунтах на арматуру в железобетонных конструкциях *неагрессивная* (СП 28.13330.2012, табл. В.2).

6 Сведения о проектируемом объекте газораспределительной сети

В качестве топлива используется природный газ с теплотворной способностью $Q^p_{H}=8000$ ккал/м³; $\rho=0,683$ кг/м³.

Проектной документацией предусматривается строительство сети газораспределения с целью газификации потребителей д. Матокса Всеволожского района Ленинградской области. Назначение: для транспортировки природного газа

- Сеть газораспределения по территории населенного пункта
- Давление природного газа высокое давления 2 категории
- Уровень ответственности – нормальный

Использование природного газа:

Отопление, вентиляция, горячее водоснабжение, пищеприготовление, производственные нужды промышленных предприятий.

Гидравлические расчеты газопроводов выполнены в соответствии с требованиями СП 62.13330.2011 и представлены в Генеральной схеме газоснабжения и газификации Ленинградской области (2018), вып. АО «Газпром промгаз» в 2018г. (см. ИРД).

7 Обоснование выбранного варианта трассы газопровода

Трасса проектируемого газопровода начинается от подземного газопровода высокого давления 2 категории ПЭ 100 ГАЗ SDR 11 160x14,6 (ПК0), проложенного в д. Лехтуси. От места врезки трасса проектируемого газопровода ПЭ 100 ГАЗ SDR 11 160x14,6 прокладывается в северном направлении. В районе участка кад. № 47:07:0120001:76 трасса газопровода поворачивает в северо-восточном направлении и прокладывается по территории данного земельного участка и участка кад № 47:07:0000000:18820. В районе УП9 трасса газопровода поворачивает в юго-восточном направлении и доходит до автомобильной дороги общего пользования регионального значения "Санкт-Петербург - Матокса" III технической категории. Далее трасса газопровода поворачивает на северо-восток и прокладывается вдоль автодороги на км 32+600-км 35+100, пересекает реку Локсарыньйоки, доходит до автомобильной дороги общего пользования федерального значения А-181 «Скандинавия» Санкт-Петербург – Выборг – граница с Финляндской Республикой, «Магистральная», пересекает ее, проходит вдоль реки Авлога и заканчивается установкой ПРГ для дальнейшего газоснабжения потребителей Категория земель – земли населенных пунктов, земли лесного фонда. Полная информация о земельных участках см. 22684-ППО.

Инд. № подл. Подпись и дата. Взам инв. №

Изм	Кол.уч	Лист	№док	Подпись	Дата

22684-ПЗ

118

Лист

6

8 Технико-экономическая характеристика проектируемого объекта газораспределительной сети

Наименование	Единица измерения	Количество	Примечание
Часовой расход природного газа: д. Матокса	м ³ /час	11,0	В соответствии с генеральной схемой газоснабжения и газификации Ленинградской области (2018), вып. АО «Газпром промгаз» в 2018г.
Годовой расход природного газа: д. Матокса	млн. м ³ /год	0,01	Расчет выполнен на основании СП 30.13330.2012 внутренний водопровод и канализация зданий СП 124.13330.2012 тепловые сети СП 60.13330.2012 отопление, вентиляция и кондиционирование воздуха СП 131.13330.2012 строительная климатология

Показатели системы газоснабжения

Наименование	Единица измерения	Количество	Примечание
Газопровод высокого давления 2 категории: <u>Подземный:</u> ПЭ 100 ГАЗ SDR11 160x14,6 ПЭ 100 ГАЗ SDR11 110x10,0 <u>Надземный:</u> Труба 108x4,0 ГОСТ 10704-91 без изол. Выход газопровода из земли Ду100 (L=3,6м)	м м м шт	5851,3 1,0 2,5 1	с учетом пр-ки г/п змейкой с учетом пр-ки г/п змейкой с уч. вертикальных участков (черт. 22684-ТКР.П лист 3)
Итого:	м	5858,4	
Газорегуляторный пункт: ШРП-НОРД-DIVAL600/40-2.01	шт	1	
Отключающие устройства: Кран КНР-160 Кран КШИ-100ф	шт шт	2 1	
Прокладка газопровода методом ГНБ: В футляре Без футляра	м м	49,0 1261,5	1 участок 6 участков
Всего участков ГНБ:	м	1310,5	7 участков

Принципиальные решения по надежности объекта газораспределительной сети, последовательности строительства, намечаемые этапы строительства

- Врезка под давлением тройником Т-160 (ПК0) в действующий подземный газопровод высокого давления 2 категории ПЭ 100 ГАЗ SDR 11 160x14,6 . Увязано с исполнительной документацией на проект шифр 74-06-3ДС №5-ГСН, хранящейся в филиале АО "Газпром газораспределение Ленинградская область" в г. Всеволожске;

Инд. № подл. Подпись и дата. Взам инв. №

Изм	Кол.уч	Лист	№док	Подпись	Дата

22684-ПЗ

119

Лист

7

- Прокладка газопровода высокого давления 2 категории ПЭ100 ГАЗ SDR11 160x14,6: ПК0- ПК57+36,50;
- Прокладка газопровода высокого давления 2 категории ПЭ100 ГАЗ SDR11 110x10,0: ПК57+36,50-ПК57+37,50;
- Установка редуционной муфты MR-160/110: ПК57+36,50;
- При пересечении автомобильной дороги прокладка газопровода ПЭ 100 ГАЗ SDR 11 160x14,6 выполняется в футляре ПЭ 100 SDR ГАЗ 11 160x14,6 с установкой контрольной трубки с выводом под ковер (черт. 22684-ГСН.П лист 7).
Прокладка футляра выполняется методом горизонтального направленного бурения. Газопровод прокладывается протаскиванием.
Участок автомобильной дороги общего пользования федерального значения А-181 «Скандинавия» Санкт-Петербург – Выборг – граница с Финляндской Республикой, «Магистральная»
ПК53+54,50-ПК54+3,50 – Длина бурения 49,0 м. Длина футляра 50,0 м (Том 3, лист 12).
Всего методом ГНБ в футляре под автомобильной дорогой А-181 «Скандинавия» Санкт-Петербург – Выборг – граница с Финляндской Республикой, «Магистральная» – 49,0 м (1 участок);
- Прокладка газопровода высокого давления 2 категории ПЭ 100 ГАЗ SDR 11 160x14,6 методом горизонтального направленного бурения:
ПК0+25,00-ПК2+32,00 L=207,0 м (сложность рельефа и заболоченные территории);
ПК2+44,00-ПК5+67,50 L=323,5 м (сложность рельефа, заболоченные территории и пересечение мелиоративного канала);
ПК25+30,50-ПК25+57,50 L=27,0 м (пересечение мелиоративного канала);
ПК35+60,00-ПК40+15,00 L=455,0 м (пересечение р. Локсарыньйоки и заболоченные территории);
ПК54+73,50-ПК55+37,50 L=64,0 м (прокладка в ПЗП р. Авлога);
ПК55+40,50-ПК57+27,50 L=185,0 м (прокладка в ПЗП р. Авлога).
Всего методом ГНБ без футляра – 1261,5 м (6 участков);
- Установка подземных ПЭ кранов КНР-160 под ковер (черт.22684-ТКР.П лист 8): ПК0+1,00; ПК53+52,50;
- Выход газопровода из земли с неразъемным соединением "полиэтилен-сталь" 110x108 усиленного типа (ПК57+38,50) (черт.22684-ТКР.П лист 3);
- Установка ПРГ тип ШРП-НОРД-DIVAL600/40-2.01 с основной и резервной линиями редуцирования (черт. 22684-ТКР.П лист 9). Выполняется установка ограждения (черт. 22684-ТКР.П лист 4), молниеотвода (черт.22684-ТКР.П лист 6), контура заземления (черт. 22684-ТКР.П лист 5) для ПРГ;
- Установка крана КШИ-100ф до ПРГ. Обеспечить постоянный доступ эксплуатирующей организации;
- Установка опознавательных табличек (черт.22684-ТКР.П лист 2) для обозначения поворотов подземного газопровода, мест установки контрольных трубок, кранов, границ прокладки газопровода методом горизонтального направленного бурения, а также мест присоединений к существующим сетям;
- Герметизация вводов и выпусков инженерных коммуникаций в подвальных помещениях зданий (Серия 5.905-26.08).

Срок эксплуатации газопроводов:

- полиэтиленовых – 50 лет;
- стальных надземных – 50 лет;
- стальных подземных – 50 лет.

Периодичность проведения оценки технического состояния газопроводов выполнять в соответствии с ГОСТ Р 54983-2012 п. 6.2.11

Инд. № подл. Подпись и дата. Взам инв. №

Изм	Кол.уч	Лист	№док	Подпись	Дата

22684-ПЗ

120

Лист

8

Срок эксплуатации пункта редуцирования газа ШРП-НОРД-DIVAL600/40-2.01 производства ООО «Северная Компания» – не менее 40 лет.

Срок эксплуатации крана производства ООО «Вектор-Р» – 40 лет

Срок эксплуатации подземных полиэтиленовых кранов производства FRIATEC – 50 лет.

Характеристика ПРГ

ПРГ

Тип РП (Кол-во домов)	Давление		Диаметр г/провода, Ду		Расход газа		Кэф. загрузки		Макс. пропуск. способность
	МПа	МПа	мм		м ³ /час		%		
	вход	выход	вход	выход	расч.	летн.	расч.	летн.	
ШРП-НОРД- DIVAL600/40-2.01	0,44	0,3	65	100	600,0	150,0	40,8	10,2	1469,0

Регуляторы стабильно работают с нулевых расходов газа.

Пропускная способность регулятора DIVAL600/40 при $P_1=0,44$ МПа;

$V_T=1469,0$ м³/ч; (согласно данных производителя)

Расчетные параметры настройки для регулятора DIVAL600/40

Наименование параметра	Величина
Выходное давление газа, МПа	0,3
Давление начала срабатывания сбросного клапана, МПа	0,345
Давление срабатывания автоматического отключающего устройства, МПа -при повышении выходного давления	0,375

ПРИМЕЧАНИЕ: режимы настройки оборудования уточнить при пусконаладочных работах.

Планируемые сроки ввода их в эксплуатацию 2022 г

Стальные трубы должны соответствовать ГОСТ 10704-91 и ГОСТ 3262-75* и иметь В 10 ГОСТ 10705-80*

гарантированный заводом изготовителем коэффициент прочности сварного соединения.

Трубы должны быть испытаны гидравлическим давлением на заводе- изготовителе и иметь соответствующую запись в сертификате.

Полиэтиленовые трубы должны соответствовать ГОСТ Р 58121.2-2018.

Толщина стенок стальных труб должна быть не менее 3,0мм.

Полиэтиленовые трубы предусматриваются с ПЭ 100 SDR 11.

Установка отключающих устройств принята в соответствии с требованиями СП 62.13330.2011

Краны должны быть предназначены для газовой среды и испытаны на герметичность по В

классу по ГОСТ 9544-2015. Запорная арматура общего назначения должна быть дополнительно притерта и испытана на герметичность по классу В согласно ГОСТ 9544-2015.

Краны должны иметь ограничитель поворота и указатель положения «открыто-закрыто».

Пучинистость грунтов, залегающих в зоне промерзания- практически непучинистая. Глубина прокладки газопровода – в соответствии с требованиями СП 62.13330.2011

Инд. № подл. Подпись и дата. Взам инв. №

Изм	Кол.уч	Лист	№док	Подпись	Дата
-----	--------	------	------	---------	------

22684-ПЗ

121

Лист

9

Газопровод укладывается на основание из песчаного грунта высотой не менее 0.1м ,после чего присыпается таким же грунтом на высоту 0.2м. Для создания постели и присыпки используется грунт, не содержащий мерзлые комья, щебень, гравий и другие включения размером более 50 мм в поперечнике.

Молниезащита ПРГ

Газорегуляторные установки должны быть защищены от прямых ударов молнии. Проверка состояния устройств молниезащиты должна производиться не реже 1-го раза в год. Надежность защиты $R_z=0,99$ в соответствии с таб. 3.4 СО 153-34.21.122-2003.

Для ПРГ необходимо установить отдельно стоящий молниеотвод, высота которого должна обеспечить перекрытия места установки газорегуляторной установки.

Расчет зоны защиты молниеотвода.

$h_0=0,8h$; $r_0=0,8h$; $r_x= r_0 (h_0-h_x) /h_0$, где

h - высота молниеотвода от земли.

h_0 - высота конуса защищаемой зоны.

r_0 - радиус действия защиты на уровне земли.

r_x - радиус действия молниеотвода на высоте защищаемого сооружения.

h_x - высота защищаемого сооружения.

Принимаем высоту защищаемого сооружения h_x равной 4,0м; r_x принимаем равной 1,8 метра.
 $1,8=0,8(0,8h-4,0)/0,8$ отсюда $h=7,25$ м

$$r_0=0,8h=5,8\text{м}$$

$$h_0=0,8h=5,8\text{м}$$

В данном случае для защиты ПРГ требуется мачта высотой 9,0м (черт.22684-ТКР.П лист 6). Молниезащиту ПРГ обеспечивает отдельно стоящий молниеотвод.

Заземление ПРГ

ПРГ и молниеотвод должны быть заземлены. Контуры заземления ПРГ и молниеотвода выполнить в соответствии с проектом защиты газопроводов, разработанным ПКЦ ОАО «Леноблгаз».

После монтажа произвести замеры сопротивления в соответствии с ПУЭ п. 2.4.63.

Защита газопровода от коррозии

Для защиты от электрохимической коррозии подземный стальной газопровод покрывается «усиленной» изоляцией полимерной липкой лентой по ГОСТ 9.602-2016.

Выходы газопровода из земли предусматриваются по чертежу 22684-ТКР.П лист 3. Стальная часть выхода из земли имеет изоляцию «усиленного» типа и заключена в футляр в изоляции «усиленного» типа. Пространство между газопроводом и футляром заполняется каболкой, концы футляра заделаны битумно-резиновой мастикой. Выход из земли засыпается песком на всю глубину и ширину траншеи в радиусе 0,5 м.

Защита надземных участков газопровода от атмосферной коррозии производится покрытием газопровода грунтовкой за 2 раза и масляной краской за 2 раза в соответствии с требованиями Федеральных норм и правил в области промышленной безопасности «Правила безопасности сетей газораспределения и газопотребления».

Защита подземного полиэтиленового газопровода не требуется в соответствии с ГОСТ 9.602-2016.

Расчет газопровода на прочность и устойчивость

Расчет коэффициента запаса прочности

Расчет коэффициента запаса прочности полиэтиленовых труб ПЭ100 ГАЗ SDR11 для распределительного газопровода.

$$PMS = 2 \times MRS$$

Инв. № подл. Подпись и дата. Взам инв. №

С х (SDR-1) где:

PMS – максимальное рабочее давление, (МПа);

С - коэффициент запаса прочности;

SDR - отношение номинального наружного диаметра трубы к номинальной толщине стенки;

MRS – минимальная длительная прочность, (МПа);

PMS = 0,6 МПа

MRS = 10 МПа (ГОСТ 8032)

SDR = 11

таким образом:

$0,6 = 2 \times 10$

$C \times (11-1)$

C= 3,3 - коэффициент запаса прочности

Расчетные характеристики материала газопроводов

Расчетными характеристиками материала газопроводов являются: минимальная длительная прочность, определяемая по ГОСТ Р 58121.2-2018, модуль ползучести материала трубы, коэффициент линейного теплового расширения, коэффициент Пуассона

Минимальная длительная прочность согласно ГОСТ Р 58121.2-2018 должна приниматься для труб из ПЭ 100 - 10,0 МПа

Модуль ползучести материала труб для срока службы газопровода 50 лет $E(te)=400$ МПа (принимается по графикам) при напряжении в стенке трубы

$\sigma = p(SDR-1)/2 = 0,6(11-1)/2 = 3,0$ МПа

Коэффициент линейного теплового расширения материала труб принимается равным:

$\alpha = 2,2 \cdot 10^{-4} \text{ (}^\circ\text{C}^{-1}\text{)}$.

Коэффициент Пуассона материала труб должен приниматься равным $\mu = 0,43$.

1. Масса трубы $d_e = 0,160$ составляет $m = 6,67$ кг/м, рабочее давление $p = 0,6$ МПа; плотность грунта $\rho_m = 2680$ кг/м³; плотность воды с учетом растворенных в ней солей $\rho_w = 1040$ кг/м³; удельное сцепление грунта засыпки $C_{gr} = 3000$ Н/м²; радиус упругого изгиба газопровода $\rho = 13,5$; коэффициент пористости грунта засыпки $e = 0,45$; угол внутреннего трения $\varphi = 40^\circ$; угол поворота оси газопровода $\beta = 0,262$ рад.

2. Масса трубы $d_e = 0,110$ составляет $m = 3,14$ кг/м, рабочее давление $p = 0,6$ МПа; плотность грунта $\rho_m = 2680$ кг/м³; плотность воды с учетом растворенных в ней солей $\rho_w = 1040$ кг/м³; удельное сцепление грунта засыпки $C_{gr} = 3000$ Н/м²; радиус упругого изгиба газопровода $\rho = 13,5$; коэффициент пористости грунта засыпки $e = 0,45$; угол внутреннего трения $\varphi = 40^\circ$; угол поворота оси газопровода $\beta = 0,262$ рад.

Нагрузки и воздействия

Для прокладки проектируемого газопровода высокого и среднего давления применяется полиэтиленовые трубы со стандартным размерным соотношением SDR11.

Расчет выполнен на трубы диаметром Дн225-63.

Диаметр проектируемого газопровода принят согласно расчетной схеме, разработанной ПКЦ АО «Газпром газораспределение Ленинградская область».

Толщина стенки для каждого из диаметров принята из таблицы типоразмеров для данных диаметров и стандартного размерного отношения равного 11 (см. табл.2 [ГОСТ Р 58121.2-2018](#)).

Проверка прочности газопровода согласно [СП 42-103-2003](#) – состоит в соблюдении следующих условий:

- при действии всех нагрузок силового нагружения

Инд. № подл. Подпись и дата. Взам инв. №

Изм	Кол.уч	Лист	№док	Подпись	Дата

22684-ПЗ

123

Лист

11

$$\sigma_{\text{прF}} \leq 0,4MRS \text{ (МПа)};$$

- при совместном действии всех нагрузок силового и деформационного нагружений

$$\sigma_{\text{прNS}} \leq 0,5MRS \text{ (МПа)};$$

$$\sigma_{\text{прS}} \leq 0,9MRS \text{ (МПа)};$$

Значения $\sigma_{\text{прF}}$, $\sigma_{\text{прNS}}$ и $\sigma_{\text{прS}}$ должны определяться по формулам:

$$\sigma_{\text{прF}} = \frac{2\rho}{\left[1 - \frac{2}{SDR}\right]^{-1} - 1} \text{ (МПа)};$$

$$\sigma_{\text{прNS}} = \left| \frac{2\rho}{\left[1 - \frac{2}{SDR}\right]^{-1} - 1} - \alpha E(t_s) \Delta t \right| + \sigma_c \text{ (МПа)};$$

$$\sigma_{\text{прS}} = \left| \frac{2\rho}{\left[1 - \frac{2}{SDR}\right]^{-1} - 1} - \alpha E(t_s) \Delta t \right| + \sigma_{\text{оу}} + \frac{E(t_s) d_s}{2\rho} + \sigma_c \text{ (МПа)};$$

где $\sigma_{\text{оу}}$ - дополнительные напряжения в газопроводе, обусловленные прокладкой его в особых условиях;

σ_c - дополнительные напряжения в газопроводе, обусловленные прокладкой его в сейсмических районах, при этом используются условия прочности.

Результаты проверки прочности газопровода приведены в таблице 1.

Таблица 1

Труба	Расчет	Условие	Примечание
Дн225x20,5 ПЭ100	$\sigma_{\text{прF}} = 0,52 \leq 4$	$\sigma_{\text{прF}} \leq 0,4MRS$	Условие выполняется
	$\sigma_{\text{прNS}} = 0,2 \leq 7$	$\sigma_{\text{прNS}} \leq 0,5MRS$	
	$\sigma_{\text{прS}} = 2,68 \leq 9$	$\sigma_{\text{прS}} \leq 0,9MRS$	
Дн160x14,6 ПЭ100	$\sigma_{\text{прF}} = 0,52 \leq 4$	$\sigma_{\text{прF}} \leq 0,4MRS$	Условие выполняется
	$\sigma_{\text{прNS}} = 0,2 \leq 7$	$\sigma_{\text{прNS}} \leq 0,5MRS$	
	$\sigma_{\text{прS}} = 1,96 \leq 9$	$\sigma_{\text{прS}} \leq 0,9MRS$	
Дн110x10,0 ПЭ100	$\sigma_{\text{прF}} = 0,52 \leq 4$	$\sigma_{\text{прF}} \leq 0,4MRS$	Условие выполняется
	$\sigma_{\text{прNS}} = 0,2 \leq 7$	$\sigma_{\text{прNS}} \leq 0,5MRS$	
	$\sigma_{\text{прS}} = 1,41 \leq 9$	$\sigma_{\text{прS}} \leq 0,9MRS$	
Дн90x8,2 ПЭ100	$\sigma_{\text{прF}} = 0,52 \leq 4$	$\sigma_{\text{прF}} \leq 0,4MRS$	Условие выполняется
	$\sigma_{\text{прNS}} = 0,2 \leq 7$	$\sigma_{\text{прNS}} \leq 0,5MRS$	
	$\sigma_{\text{прS}} = 1,19 \leq 9$	$\sigma_{\text{прS}} \leq 0,9MRS$	

Инв. № подл. Подпись и дата. Взам инв. №

Изм	Кол.уч	Лист	№док	Подпись	Дата
-----	--------	------	------	---------	------

22684-ПЗ

Труба	Расчет	Условие	Примечание
Дн63x5,8 ПЭ100	$\sigma_{прF} = 0,52 \leq 4$	$\sigma_{прF} \leq 0,4MRS$	Условие выполняется
	$\sigma_{прNS} = 0,2 \leq 7$	$\sigma_{прNS} \leq 0,5MRS$	
	$\sigma_{прS} = 0,89 \leq 9$	$\sigma_{прS} \leq 0,9MRS$	

Таким образом, по результатам проверки прочности принятое конструктивное решение удовлетворяет требованиям нормативной документации.

Сведения о нагрузках и воздействиях на трубопровод

Нагрузки и воздействия, действующие на газопроводы, различаются на:

- силовые нагрузки - внутреннее давление газа, вес газопровода, сооружений на нем и вес транспортируемого газа, давление грунта, гидростатическое давление и выталкивающая сила воды, нагрузки, возникающие при укладке и испытании;
- деформационные нагрузки - температурные воздействия, воздействия предварительного напряжения газопровода (упругий изгиб, растяжка компенсаторов и т.д.), воздействия неравномерных деформаций грунта (просадки, пучение, деформации земной поверхности в районах горных выработок и т.д.);
- сейсмические воздействия.

Собственный вес единицы длины газопровода определяется по формуле:

$$q_g = m_g g \text{ (Н/м)},$$

Таблица 2

Диаметр газ-да	Дн315	Дн225	Дн160	Дн110	Дн90	Дн63
$q_g = m_g g$	257	132	66,7	31,4	21,2	10,3

Давление грунта на единицу длины газопровода определяется по формуле:

$$q_m = \rho_m g d_e h_m \text{ (Н/м)},$$

Таблица 3

Диаметр газ-да	Дн315	Дн225	Дн160	Дн110	Дн90	Дн63
$q_m = \rho_m g d_e h_m$	5150,25	3678,75	2616,0	1798,5	1471,5	1030,0

Выталкивающая сила воды на единицу длины газопровода определяется по формуле:

$$q_w = (p/4) r_w g d_e^2 \text{ (Н/м)},$$

Таблица 4

Диаметр газ-да	Дн315	Дн225	Дн160	Дн110	Дн90	Дн63
$q_w = (p/4) r_w g d_e^2$	810,07	413,3	209	98,78	66,13	31,83

Давление грунта на единицу длины газопровода значительно больше, чем выталкивающая сила воды на единицу длины газопровода, следовательно, балластировка газопровода **не требуется**.

Гидростатическое давление воды определяется по формуле:

Взам инв №

Подпись и дата

Инв № подл

Изм	Кол.уч	Лист	№ док	Подпись	Дата
-----	--------	------	-------	---------	------

22684-ПЗ

125

Лист

13

$$p_w = q_w g h_w 10^{-6} \text{ (МПа)},$$

Таблица 5

Диаметр газ-да	Дн315	Дн225	Дн160	Дн110	Дн90	Дн63
$p_w = q_w g h_w 10^{-6}$	0,01	0,01	0,01	0,01	0,01	0,01

Определение величины овализации газопровода и устойчивости круглой формы поперечного сечения

Для обеспечения допустимой овализации поперечного сечения газопровода согласно требованиям СП 42-103-2003 должно соблюдаться условие

$$\zeta \frac{Q}{4Dd_e} \left(1 + \frac{0,125E_{гр} - p_e}{D + 0,012E_{гр}} \right)^{-1} \leq 5, \%$$

Полная погонная эквивалентная нагрузка Q вычисляется по формуле

$$Q = \sum_1^5 \beta_i Q_i \text{ (Н/м)},$$

Параметр жесткости сечения газопровода D определяется по формуле

$$D = \frac{E(t_e)}{4(1-\mu^2)} \left(\frac{SDR-1}{2} \right)^{-3} \text{ (МПа)}.$$

Составляющие полной погонной эквивалентной нагрузки определяются по формулам:
от давления грунта

$$Q_1 = q_m \frac{B}{d_e} k_{гр} \text{ (Н/м)},$$

от собственного веса газопровода

$$Q_2 = 1,1q_g \text{ (Н/м)};$$

от выталкивающей силы воды на обводненных участках трассы

$$Q_3 = 1,2q_w \text{ (Н/м)};$$

$$Q_3=0$$

от равномерно распределенной нагрузки на поверхности засыпки

$$Q_4 = 1,4q_v d_e k_n \text{ (Н/м)},$$

$$\text{где } k_n = \frac{3D + 0,125E_{гр}}{2D + 0,25E_{гр}}.$$

от подвижных транспортных средств

$$Q_5 = \gamma_m q_m d_e \text{ (кН/м}^2\text{)},$$

Значения коэффициентов приведения нагрузок β_1 и β_2 принимаются в зависимости от вида укладки.

Значения коэффициентов β_3 , β_4 и β_5 принимаются равными:

$$\beta_3 = \beta_4 = \beta_5 = 1.$$

Для обеспечения устойчивости круглой формы поперечного сечения газопровода соблюдается условие

$$1,7 \left(\frac{Q}{10^6 d_e} + p_w \right) \leq P_{кр} \text{ (МПа)}.$$

В качестве критической величины внешнего давления должно приниматься меньшее из

Инд. № подл. Подпись и дата. Взам инв. №

Изм	Кол.уч	Лист	№док	Подпись	Дата
-----	--------	------	------	---------	------

двух значений, определенных по формулам:

$$P_{кр} = 0,7(DE_{гр})^{0,5} \text{ (МПа)}$$

$$P_{кр} = D + 0,143E_{гр} \text{ (МПа)}$$

Таблица 6

Диаметр газопровода	Ø63	Ø90	Ø110	Ø160	Ø225	Ø315
Проверка условия устойчивости круглой формы, МПа Ркр	1,89≥0,07	1,86≥0,07	1,85≥0,07	1,86≥0,07	1,86≥0,06	1,85≥0,04
Проверка условия допустимой овализации, %	5≥0,73	5≥0,73	5≥0,73	5≥0,69	5≥0,60	5≥0,35
Условие:	Выполнено	Выполнено	Выполнено	Выполнено	Выполнено	Выполнено

Герметизация вводов инженерных коммуникаций

Герметизация вводов инженерных коммуникаций в здания производить по типовой серии 5.905-26.08 ОАО СПКБ «ГАЗПРОЕКТ» - БТЦ, в радиусе 50 м от газопровода.

Выполнить отверстия в крышках колодцев всех инженерных сетей, а также закрытых каналов в радиусе 50 м от газопровода.

Организация строительства

Выполнение проекта организации строительства выполняется отдельным томом 22684-ПОС.

Техника безопасности в строительстве и противопожарные мероприятия

При выполнении СМР и сдачи объекта строительства необходимо соблюдать требования:

- [СНиП 12-03-2001](#) «Безопасность труда в строительстве часть 1» (общие требования)
- [СНиП 12-04-2002](#) «Безопасность труда в строительстве часть 2» (строительное производство)
- Приемку в эксплуатацию выполнить в соответствии с Градостроительным кодексом Российской Федерации
- [СП 62.13330.2011](#) "Газораспределительные системы. Актуализированная редакция [СНиП 42-01-2002](#)".
- Федеральные нормы и правила в области промышленной безопасности "Правила безопасности сетей газораспределения и газопотребления"
- ППР ««Правила противопожарного режима в Российской Федерации» постановление № 390 от 25.02.2012

Материалы и оборудование используемое в процессе строительства имеют сертификаты и разрешения Ростехнадзора России к применению.

Инструкции по технике безопасности и охране труда для рабочих каждой специальности с учётом специфики местных условий должны быть разработаны в строительной организации и утверждены главным инженером.

Охрана труда

Рабочие перед началом строительно-монтажных работ обязаны ознакомиться с ПП, пройти инструктаж по технике безопасности и охране труда в своей организации и получить допуск к работам. В журнале производства работ должна быть сделана соответствующая запись.

Рабочее место должно быть безопасно для работника, а именно:

Изм	Кол.уч	Лист	№док	Подпись	Дата

22684-ПЗ

127

Лист

15

Инд. № подл. Подпись и дата. Взам инв. №

- на строительных площадках при работе крана рабочий должен быть в каске и не стоять под стрелой крана.
- при работе рабочие должны быть оснащены специальной одеждой и рукавицами.
- сварщики по металлу должны иметь защитные экраны соответствующей светостойкости.
- при сварке полиэтилена рабочие должны быть оснащены электроразрешительным обмундированием.
- зона работы механизмов должна быть ограждена и обозначена красными флажками
- в рабочей зоне механизма рабочим находиться нельзя.
- нельзя находиться в траншее во время работы экскаватора (разработки, засыпки, доработки траншеи).
- нельзя находиться на строительной площадке посторонним лицам и детям.

При монтаже газопровода особое внимание необходимо уделять безопасному ведению работ вблизи действующих электро- и телефонных кабелей, газопроводов, водопроводов и канализации.

Места пересечения траншеи газопровода с существующими коммуникациями разрабатываются вручную.

Подключение нового газопровода к действующему должно производиться рабочими, имеющими разрешение на право производства газоопасных работ по соответствующему наряду, выданному и оформленному в надлежащем порядке.

На более сложные виды работ подрядная организация должна выполнить ППР и утвердить его у главного инженера строительной организации.

За соблюдение охраны труда на участке несет ответственность мастер участка и инженер по охране труда подрядной организации.

Рекомендации по охране окружающей среды

Для уменьшения загрязнения атмосферы в процессе осуществления строительства, проектом рекомендуется осуществить следующие мероприятия:

- применение электроэнергии для технологических нужд строительства взамен твердого и жидкого топлива при приготовлении органических вяжущих, изоляционных материалов, асфальтобетонных смесей и прогрева воды.
- применение герметических емкостей для перевозки растворов и бетонов;
- устранение открытого хранения, погрузки и перевозки сыпучих и пылящих материалов (применение контейнеров, спец. транспортных средств);
- оптимизация поставок и потребления растворов и бетонов, уменьшающих образование отходов;
- соблюдение технологии и обеспечение качества выполняемых работ;

После окончания строительства произвести уборку и благоустройство территории строительства. Проект по охране окружающей среды выполняется отдельным томом 22684-ООС.

Обеспечение сохранности систем газоснабжения

В соответствии с «Правилами охраны газораспределительных систем», утвержденными Постановлением Правительства Российской Федерации [№ 878 от 20.11.2000 года](#), контроль за соблюдением настоящих Правил возложен на территориальные предприятия по эксплуатации газового хозяйства и его структурные подразделения. В застроенной части поселка (города) наружные газопроводы обозначаются опознавательными знаками (привязками), нанесенными на постоянные ориентиры. Организации и частные лица на представленных в их пользование земельных участках, зданиях, по которым проходят наружные газопроводы, обязаны обеспечить сохранность этих газопроводов и свободный доступ к ним работников эксплуатационной организации. Должностные лица и организации, виновные в нарушении требований настоящих Правил, привлекаются к ответственности в установленном Законом РФ порядке.

Инв. № подл. | Подпись и дата | Взам инв. №

Изм	Кол.уч	Лист	№ док	Подпись	Дата

Мероприятия по предупреждению аварий и локализации их последствий

Для предупреждения возникновения аварийных ситуаций предусмотрены следующие технические решения:

применение толстостенных труб с увеличенным запасом прочности;
установка кранов для перекрытия газопроводов;
антикоррозийная защита газопроводов.

Учитывая высокую взрыво-пожароопасность природного газа, на газопроводе предусмотрен ряд мероприятий на случай предотвращения аварийных ситуаций.

Устанавливается разрыв от оси трубопровода до зданий и сооружений, в соответствии с [СП 42.13330.2011](#)

На случай аварийных ситуаций эксплуатационные производственные подразделения разрабатывают план оповещения, сбора и выезда на трассу газопровода аварийных бригад и техники.

Задачей персонала является:

- локализация аварии отключением аварийного участка газопровода;
- оповещение и направление бригад к отключающей запорной арматуре предполагаемого аварийного участка;
- принятие необходимых мер по безопасности населения, близлежащих транспортных коммуникаций и мест их пересечений с газопроводами;
- предупреждение потребителей о прекращении поставок газа или о сокращении их объемов;
- организация работы по привлечению и использованию технических, материальных и людских ресурсов близлежащих местных организаций.

При обнаружении утечек на линейной части газопровода или при необходимости проведения ремонтных работ на определенном участке газопровода производится сброс газа из участка, либо через продувочную свечу, которая устанавливается в штуцер, который в рабочих условиях закрыт заглушкой, либо через отверстие, образовавшееся в результате повреждения газопровода. Диаметр продувочной свечи определяется из условия опорожнения участка газопровода между запорной арматурой в течение 2,0-3,0 часов. Высота свечи 4 м от уровня земли.

Для локализации и ликвидации аварийных ситуаций при газораспределительной организации – АО «Газпром газораспределение Ленинградская область» создана аварийно-диспетчерская служба (АДС) с городским телефоном «04» с круглосуточной работой, включая выходные и праздничные дни.

Деятельность аварийных бригад по локализации и ликвидации аварий определяется планом взаимодействия служб различных ведомств, который должен быть разработан с учетом местных условий.

Планы взаимодействия служб различных ведомств должны быть согласованы с территориальным органом Госгортехнадзора России и утверждены в установленном порядке.

Инд. № подл. Подпись и дата. Взам инв. №

Изм	Кол.уч	Лист	№док	Подпись	Дата
-----	--------	------	------	---------	------

ВЫПИСКА ИЗ РЕЕСТРА ЧЛЕНОВ САМОРЕГУЛИРУЕМОЙ ОРГАНИЗАЦИИ

27 сентября 2021 г.

№ 2716

Ассоциация Саморегулируемая организация «Газораспределительная система. Проектирование» (Ассоциация СРО «ГС.П»)

Саморегулируемая организация, основанная на членстве лиц,
осуществляющих подготовку проектной документации

194100, г. Санкт-Петербург, ул. Литовская, д. 4, литер А, пом. 61, 67
www.sroproject.ru
info@sroproject.ru

СРО-П-082-14122009

Выдана Акционерному обществу «Газпром газораспределение Ленинградская область»

Наименование	Сведения
1. Сведения о члене саморегулируемой организации:	
1.1. Полное и (в случае, если имеется) сокращённое наименование юридического лица или фамилия, имя, (в случае, если имеется) отчество индивидуального предпринимателя	Полное наименование: Акционерное общество «Газпром газораспределение Ленинградская область» Сокращённое наименование: АО «Газпром газораспределение Ленинградская область»
1.2. Идентификационный номер налогоплательщика (ИНН)	ИНН 4700000109

Наименование	Сведения
1.3. Основной государственный регистрационный номер (ОГРН) или основной государственный регистрационный номер индивидуального предпринимателя (ОГРНИП)	ОГРН 1024702184715
1.4. Адрес места нахождения юридического лица	188507, Ленинградская область, Ломоносовский район, городской поселок Новоселье, здание административного корпуса нежилое, лит. А, А1
1.5. Место фактического осуществления деятельности (только для индивидуального предпринимателя)	
2. Сведения о членстве индивидуального предпринимателя или юридического лица в саморегулируемой организации:	
2.1. Регистрационный номер члена в реестре членов саморегулируемой организации	Регистрационный номер в реестре членов: № 093
2.2. Дата регистрации юридического лица или индивидуального предпринимателя в реестре членов саморегулируемой организации (число, месяц, год)	28 декабря 2009 г.
2.3. Дата (число, месяц, год) и номер решения о приеме в члены саморегулируемой организации	28 декабря 2009 г., Протокол заседания Совета НП «ГС.П» № 5
2.4. Дата вступления в силу решения о приеме в члены саморегулируемой организации (число, месяц, год)	28 декабря 2009 г.
2.5. Дата прекращения членства в саморегулируемой организации (число, месяц, год)	Нет
2.6. Основания прекращения членства в саморегулируемой организации	Нет
3. Сведения о наличии у члена саморегулируемой организации права выполнения работ:	
3.1. Дата, с которой член саморегулируемой организации имеет право	

Наименование		Сведения
выполнять инженерные изыскания, осуществлять подготовку проектной документации , строительство, реконструкцию, капитальный ремонт, снос объектов капитального строительства по договору подряда на выполнение инженерных изысканий, подготовку проектной документации , по договору строительного подряда, по договору подряда на осуществление сноса (<i>нужное выделить</i>):		
в отношении объектов капитального строительства (кроме особо опасных, технически сложных и уникальных объектов, объектов использования атомной энергии)	в отношении особо опасных, технически сложных и уникальных объектов капитального строительства (кроме объектов использования атомной энергии)	в отношении объектов использования атомной энергии
<i>Указывается число, месяц, год возникновения права</i>	<i>Указывается число, месяц, год возникновения права</i>	<i>Указывается число, месяц, год возникновения права</i>
31 декабря 2009 г.	20 января 2015 г.	нет

3.2. Сведения об уровне ответственности члена саморегулируемой организации по обязательствам по договору подряда на выполнение инженерных изысканий, **подготовку проектной документации**, по договору строительного подряда, по договору подряда на осуществление сноса, и стоимости работ по одному договору, в соответствии с которым указанным членом внесён взнос в компенсационный фонд возмещения вреда (*нужное выделить*):

а) первый	-
б) второй	Не превышает пятьдесят миллионов
в) третий	-
г) четвёртый	-
д) пятый*	-
е) простой*	<i>в случае если член саморегулируемой организации осуществляет только снос объекта капитального строительства, не связанный со строительством, реконструкцией объекта капитального строительства</i>

*заполняется только для членов саморегулируемых организаций, основанных на членстве лиц, осуществляющих строительство

Наименование	Сведения
--------------	----------

3.3. Сведения об уровне ответственности члена саморегулируемой организации по обязательствам по договору подряда на выполнение инженерных изысканий, **подготовку проектной документации**, по договору строительного подряда, по договору подряда на осуществление сноса, заключённым с использованием конкурентных способов заключения договоров, и предельному размеру обязательств по таким договорам, в соответствии с которым указанным членом внесён взнос в компенсационный фонд обеспечения договорных обязательств (*нужное выделить*):

а) первый	-
б) второй	Не превышает пятьдесят миллионов рублей
в) третий	-
г) четвёртый	-
д) пятый*	-

*заполняется только для членов саморегулируемых организаций, основанных на членстве лиц, осуществляющих строительство

4. Сведения о приостановлении права выполнять инженерные изыскания, осуществлять подготовку проектной документации, строительство, реконструкцию, капитальный ремонт, снос объектов капитального строительства:

4.1. Дата, с которой приостановлено право выполнения работ (<i>число, месяц, год</i>)	Сведений о приостановлении права осуществлять подготовку проектной документации объектов капитального строительства не имеется
4.2. Срок, на который приостановлено право выполнения работ*	Нет

*указываются сведения только в отношении действующей меры дисциплинарного воздействия

Директор
Ассоциации СРО «ГС.П»



Б.Т. Данилишин

Прешито в количестве:

4 (четыре) листов

Директор Ассоциации СГО «А.С.П.»



ПРОЕКТНО-КОНСТРУКТОРСКИЙ ЦЕНТР

**Газопровод межпоселковый от д. Лехтуси до д. Матокса
Всеволожского района Ленинградской области**

ПРОЕКТНАЯ ДОКУМЕНТАЦИЯ

**Раздел 3 «Технологические и конструктивные решения
линейного объекта. Искусственные сооружения»**

22684-ТКР

Том 3

2020

ПРОЕКТНО-КОНСТРУКТОРСКИЙ ЦЕНТР

Газопровод межпоселковый от д. Лехтуси до д. Матокса
Всеволожского района Ленинградской области

ПРОЕКТНАЯ ДОКУМЕНТАЦИЯ

Раздел 3 «Технологические и конструктивные решения
линейного объекта. Искусственные сооружения»

22684-ТКР

Том 3

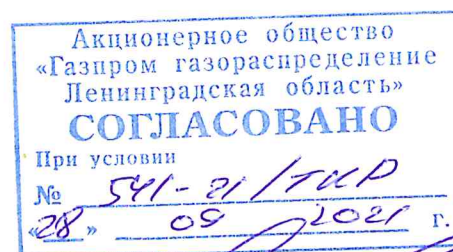
Начальник ПКЦ

Главный инженер проекта



М.П. Васильченко

И.П. Васильченко



2021

Инв № подл | Подпись и дата | Взам инв №

а) сведения о топографических, инженерно-геологических, гидрогеологических, метеорологических и климатических условиях участка, на котором будет осуществляться строительство линейного объекта;

Сведения о топографических условиях участка

Административно изучаемая территория расположена по адресу: Ленинградская область Всеволожский район.

Рельеф: местами всхолмленный.

Растительность: древесная растительность представлена хвойными и лиственными породами.

Гидрография: трасса проектируемого газопровода пересекает ручей Локсарыньйоки. Водоотвод обеспечен за счет естественных форм рельефа и искусственных сооружений.

Застройка: застроенная 1-2 категории.

Наличие коммуникаций: электроснабжение, газопровод (водоотведение представлено сетями частного характера).

Сведения о инженерно-геологических условиях участка

В геоморфологическом отношении район расположен на северо-западе Восточно-Европейской равнины. Ландшафт района равнинный, низкий и почти плоский в восточной и южной частях и холмистый на западе и северо-западе. Максимальные высоты над уровнем моря достигают 170—180 метров на севере района. Наиболее низкие — урез воды в Неве — менее 1 м.

Для рельефа характерна отчетливо выраженная ступенчатость и наличие трёх крупных орографических единиц: Центральной возвышенности Карельского перешейка (Лемболовская возвышенность), части Приладожской низменности и правобережной части Приневской низины. Наиболее возвышенная территория — Лемболовская возвышенность, в центральной части имеет выравненный платообразный характер и контрастный холмисто-грядовый, по восточной периферии. Пониженные участки района в Приладожье и на правобережье Невы отличаются ровным ступенчато-террасированным рельефом. Здесь широко распространены болота. Общий фон низин нарушается островными холмисто-камовыми возвышенностями. Всеволожский правый берег Невы преимущественно крутой и обрывистый. Параллельно берегу Ладожского озера тянутся невысокие моренные гряды оотносительной высотой 10-20 м, а вдоль прибрежной низменности — береговые дюны высотой 3-5 м.

В соответствии с СП 11-105-97 площадка изысканий относится к II категории сложности инженерно-геологических условий.

В геологическом строении исследуемой территории по данным бурения до глубины 5,0 м принимают участие.

- Биогенные отложения (b IV) - заторфованные грунты черные с суглинками, песком (ИГЭ 1).
- Озерно-ледниковые отложения (*lgIIIz*) – супеси песчанистые пластичные коричневатые-серые (ИГЭ 2), пески средней крупности средней плотности коричневые с гравием, галькой до 15% (ИГЭ 3) и суглинки песчанистые тугопластичные серые с гравием, галькой до 10% (ИГЭ 4)

Характер залегания выделенных инженерно-геологических элементов показан в геолого-литологических колонках скважин, на инженерно-геологических разрезах.

Инд. № подл. | Подпись и дата | Взам инв. №

Изм	Кол.уч	Лист	№док	Подпись	Дата

В результате полевого визуального описания грунтов, лабораторных данных, учитывая стратиграфию, генезис, номенклатурный вид по ГОСТ 25100-2011, в соответствии с требованиями ГОСТ 20522-2012, выделено 4 инженерно-геологических элементов (ИГЭ).

Ниже приводится характеристика грунтов выделенных инженерно-геологических элементов (ИГЭ).

Современные отложения QIV

Почвенно-растительный слой мощностью от 0.1 до 0.3 м в отдельный ИГЭ не выделен.

Верхнечетвертичные отложения QIII

Биогенные отложения - (b IV)

ИГЭ – 1 заторфованные грунты черные с суглинками, песком.

Вскрытая мощность отложений составляет от 0.2 до 1.8 м., их подошва пересечена на глубинах от 0.3 до 1.8 м., абс. отметки от 39.8 до 76.7 м..

Озерно-ледниковые отложения – lgIIIz

ИГЭ – 2 супеси песчанистые пластичные коричневато-серые.

ИГЭ – 3 пески средней крупности средней плотности коричневые с гравием, галькой до 15%/

ИГЭ – 4 суглинки песчанистые тугопластичные серые с гравием, галькой до 10%.

Вскрытая мощность отложений составляет от 0.4 до 4.9 м., их подошва пересечена на глубинах от 1.0 до 5.0 м., абс. отметки от 38.4 до 82.8 м.

Сведения о гидрогеологических условиях участка

В гидрогеологическом отношении характеризуемая наличием грунтовых вод. Питание водоносного горизонта происходит за счет инфильтрации атмосферных осадков, поверхностных и талых вод, разгрузка осуществляется в понижении рельефа.

В период выполнения полевых работ (июнь 2021г.), по трассе вскрыт водоносный горизонт со свободной поверхностью приуроченный к пескам в озерно-ледниковым отложениям.

Уровни подземных вод зафиксированы на глубинах от 0.1 до 2.5 м, на абс. отметках от 40.1 до 78.2м. Установившийся уровень зафиксирован на глубине от 0.1 до 2.5 м, на абс. отметках от 40.1 до 78.2м. Следует отметить, что в периоды интенсивного выпадения атмосферных осадков и весеннего снеготаяния, а также в случае нарушения поверхностного стока, возможно образование временного горизонта грунтовых вод типа «верховодка» с образованием открытого зеркала в понижениях рельефа. В период производства работ верховодка отсутствовала. Максимальный прогнозируемый уровень грунтовых вод, в неблагоприятный период следует ожидать вблизи дневной поверхности на глубине 0.1 до 0,5 м, на абс. отметках от 40,1 до 80,7 м.

Сведения о метеорологических и климатических условиях участка

Климат района переходный от морского к континентальному с умеренно холодной зимой и не жарким летом. Средняя температура января составляет минус 10°С, средняя температура июля – плюс 17°С.

По количеству осадков район относится к зоне избыточного увлажнения. Количество осадков в год составляет 550-850 мм. Число дней со снежным покровом составляет 120 - 160 дней. Снежный покров образуется устойчиво 4.XII, начинает разрушаться 6.IV. В наиболее снежную зиму высота снега достигала 66 см.

Район работ принадлежит к зоне II В климатического районирования для строительства (СП 131.13330.2012).

Инд. № подл. Подпись и дата. Взам инв. №

Изм	Кол.уч	Лист	№док	Подпись	Дата
-----	--------	------	------	---------	------

В соответствии с картами общего сейсмического районирования территории Российской Федерации – ОСР-97 (А(10%), В(5%), С(1%)), сейсмичность района инженерно-геологических изысканий составляет 5 баллов (СП 14.13330.2011).

б) сведения об особых природно-климатических условиях земельного участка, предоставляемого для размещения линейного объекта (сейсмичность, мерзлые грунты, опасные геологические процессы и др.);

По результатам рекогносцировочного обследования территории каких-либо неблагоприятных инженерно-геологических процессов не выявлено.

Опасные физико-геологические процессы в пределах рассматриваемой территории представлены:

Морозное пучение

Интенсивность проявления морозного пучения определяется составом грунтов и условиями промерзания.

Нормативная глубина сезонного промерзания грунтов в Всеволожском районе Ленинградской области, рассчитанная согласно СП 22.13330.2011, составляет: для суглинков (ИГЭ-4) - 1,2 м. для песков и супесей (ИГЭ-2,3)-1,4 м.

По относительной деформации пучения грунты подразделяются согласно таблице Б.27 ГОСТ 25100-95: Супеси (ИГЭ-2) – сильнопучинистые, пески мелкие (ИГЭ-3) – слабопучинистые, суглинки (ИГЭ-4) – среднепучинистые.

Естественное подтопление территории

По наличию процесса подтопления рассматриваемый участок, согласно приложению И СП 11-105-97, часть II, относится к области I (подтопленной), по условиям развития процесса - к району I-A (подтопленные в естественных условиях), по времени развития процесса - к участку относится к I-A-2 (сезонно (ежегодно) подтопленные). Подтопление территории обусловлено сезонным повышением уровня грунтовых вод и вероятностью образования «верховодки». Рекомендуются организация вертикальной планировки, обеспечивающей свободный сток поверхностных вод в дренажную сеть.

Склоновые и суффозионные процессы

В местах выхода подземных вод на поверхность возможно развитие суффозионных процессов, связанных с выносом песчано-пылеватых частиц из-под основания сооружений.

г) сведения об уровне грунтовых вод, их химическом составе, агрессивности по отношению к материалам изделий и конструкций подземной части линейного объекта;

Лабораторные исследования грунтов выполнены согласно требованиям следующих нормативных документов: ГОСТ 12536-79, ГОСТ 5180-84, ГОСТ 12248-2010, ГОСТ 30416-2012, ГОСТ 23740-79. Результаты лабораторных определений физических свойств и гранулометрического состава грунтов приведены в текстовом приложении 6.

Нормативные значения прочностных и деформационных характеристик грунтов приняты на основании данных лабораторных испытаний, рекомендаций СП 22.13330.2011.

Коррозионная агрессивность грунтов по отношению к углеродистой и низколегированной стали оценивается как *высокая* (ГОСТ 9.602-2016, табл. 1).

Коррозионная агрессивность грунтов по отношению к свинцовой оболочке кабеля оценивается как *средняя* по значению водородного показателя pH и содержанию органического вещества (гумуса) (ГОСТ 9.602-2016, табл. 2).

Инд. № подл. Подпись и дата. Взам инв. №

Изм	Кол.уч	Лист	№док	Подпись	Дата

Коррозионная агрессивность грунтов по отношению к алюминиевой оболочке кабеля оценивается как *высокая* по содержанию хлор-иона (ГОСТ 9.602-2016, табл. 4).

Степень агрессивного воздействия сульфатов в грунтах на бетон марки по водонепроницаемости W4 характеризуется как *неагрессивная* (СП 28.13330.2012, табл. В.1).

Степень агрессивного воздействия хлоридов в грунтах на арматуру в железобетонных конструкциях *неагрессивная* (СП 28.13330.2012, табл. В.2).

д) сведения о категории и классе линейного объекта;

Предусматривается для транспортировки природного газа

Сеть газораспределения

Газопровод высокого давления 2 категории

Относится к опасным производственным объектам

Класс опасности III

Уровень ответственности – нормальный

е) сведения о проектной мощности (пропускной способности, грузообороте, интенсивности движения и др.) линейного объекта;

Наименование	Единица измерения	Количество	Примечание
Часовой расход природного газа: д. Матокса	м ³ /час	11,0	В соответствии с генеральной схемой газоснабжения и газификации Ленинградской области (2018), вып. АО «Газпром промгаз» в 2018г.
Годовой расход природного газа: д. Матокса	млн. м ³ /год	0,01	Расчет выполнен на основании СП 30.13330.2012 внутренний водопровод и канализация зданий СП 124.13330.2012 тепловые сети СП 60.13330.2012 отопление, вентиляция и кондиционирование воздуха СП 131.13330.2012 строительная климатология

ж) Показатели и характеристики технологического оборудования и устройств линейного объекта (в том числе надежность, устойчивость, экономичность, возможность автоматического регулирования, минимальность выбросов (сбросов) загрязняющих веществ, компактность, использование новейших технологий);

Наименование	Единица измерения	Количество	Примечание
Газопровод высокого давления 2 категории:			
<u>Подземный:</u>			
ПЭ 100 ГАЗ SDR11 160x14,6	м	5851,3	с учетом пр-ки г/п змейкой
ПЭ 100 ГАЗ SDR11 110x10,0	м	1,0	с учетом пр-ки г/п змейкой
<u>Надземный:</u>			
Труба 108x4,0 ГОСТ 10704-91 без изол.	м	2,5	с уч. вертикальных участков
Выход газопровода из земли Ду100 (L=3,6м)	шт	1	(черт. 22684-ТКР.П лист 3)
Итого:	м	5858,4	

Инд. № подл. | Подпись и дата | Взам инв. №

Газорегуляторный пункт: ШРП-НОРД-DIVAL600/40-2.01	шт	1	
Отключающие устройства: Кран КНР-160	шт	2	
Кран КШИ-100ф	шт	1	
Прокладка газопровода методом ГНБ: В футляре	м	49,0	1 участок
Без футляра	м	1261,5	6 участков
Всего участков ГНБ:	м	1310,5	7 участков

Схема подачи природного газа решена в соответствии с двухступенчатой по давлению системе распределения газа.

Газоснабжение потребителей природного газа будет осуществляться отдельными проектами с установкой индивидуальных пунктов редуцирования газа (ПРГ).

Использование газа предусмотрено для нужд отопления, вентиляции, горячего водоснабжения, пищевого приготовления и производственных нужд промышленных предприятий.

Гидравлические расчеты газопроводов выполнены в соответствии с требованиями СП 62.13330.2011 на чертеже 22684-ТКР.П лист 10.

Максимальный расчетный часовой расход природного газа принят в соответствии с генеральной схемой газоснабжения и газификации Ленинградской области (2018), вып. АО «Газпром промгаз» в 2018г (см. ИРД).

Прокладка газопровода

Трасса проектируемого газопровода начинается от подземного газопровода высокого давления 2 категории ПЭ 100 ГАЗ SDR 11 160x14,6 (ПК0), проложенного в д. Лехтуси. От места врезки трасса проектируемого газопровода ПЭ 100 ГАЗ SDR 11 160x14,6 прокладывается в северном направлении. В районе участка кад. № 47:07:0120001:76 трасса газопровода поворачивает в северо-восточном направлении и прокладывается по территории данного земельного участка и участка кад № 47:07:0000000:18820. В районе УП9 трасса газопровода поворачивает в юго-восточном направлении и доходит до автомобильной дороги общего пользования регионального значения "Санкт-Петербург - Матокса" III технической категории. Далее трасса газопровода поворачивает на северо-восток и прокладывается вдоль автодороги на км 32+600-км 35+100, пересекает реку Локсарыньйоки, доходит до автомобильной дороги общего пользования федерального значения А-181 «Скандинавия» Санкт-Петербург – Выборг – граница с Финляндской Республикой, «Магистральная», пересекает ее, проходит вдоль реки Авлога и заканчивается установкой ПРГ для дальнейшего газоснабжения потребителей

Категория земель – земли населенных пунктов, земли лесного фонда.

Описание прокладки газопровода

- Врезка под давлением тройником Т-160 (ПК0) в действующий подземный газопровод высокого давления 2 категории ПЭ 100 ГАЗ SDR 11 160x14,6 . Увязано с исполнительной документацией на проект шифр 74-06-ЗДС №5-ГСН, хранящейся в филиале АО "Газпром газораспределение Ленинградская область" в г. Всеволожске;
- Прокладка газопровода высокого давления 2 категории ПЭ100 ГАЗ SDR11 160x14,6: ПК0- ПК57+36,50;
- Прокладка газопровода высокого давления 2 категории ПЭ100 ГАЗ SDR11 110x10,0: ПК57+36,50-ПК57+37,50;
- Установка редуцирующей муфты MR-160/110: ПК57+36,50;

Инв. № подл. Подпись и дата. Взам инв. №

Изм	Кол.уч	Лист	№док	Подпись	Дата	22684-ТКР	143	Лист
								5

- При пересечении автомобильной дороги прокладка газопровода ПЭ 100 ГАЗ SDR 11 160x14,6 выполняется в футляре ПЭ 100 SDR ГАЗ 11 160x14,6 с установкой контрольной трубки с выводом под ковер (черт. 22684-ГСН.П лист 7).
Прокладка футляра выполняется методом горизонтального направленного бурения. Газопровод прокладывается протаскиванием.
Участок автомобильной дороги общего пользования федерального значения А-181 «Скандинавия» Санкт-Петербург – Выборг – граница с Финляндской Республикой, «Магистральная»
ПК53+54,50-ПК54+3,50 – Длина бурения 49,0 м. Длина футляра 50,0 м (Том 3, лист 12).
Всего методом ГНБ в футляре под автомобильной дорогой А-181 «Скандинавия» Санкт-Петербург – Выборг – граница с Финляндской Республикой, «Магистральная» – 49,0 м (1 участок);
- Прокладка газопровода высокого давления 2 категории ПЭ 100 ГАЗ SDR 11 160x14,6 методом горизонтального направленного бурения:
ПК0+25,00-ПК2+32,00 L=207,0 м (сложность рельефа и заболоченные территории);
ПК2+44,00-ПК5+67,50 L=323,5 м (сложность рельефа, заболоченные территории и пересечение мелиоративного канала);
ПК25+30,50-ПК25+57,50 L=27,0 м (пересечение мелиоративного канала);
ПК35+60,00-ПК40+15,00 L=455,0 м (пересечение р. Локсарыньйоки и заболоченные территории);
ПК54+73,50-ПК55+37,50 L=64,0 м (прокладка в ПЗП р. Авлога);
ПК55+40,50-ПК57+27,50 L=185,0 м (прокладка в ПЗП р. Авлога).
Всего методом ГНБ без футляра – 1261,5 м (6 участков);
- Установка подземных ПЭ кранов КНР-160 под ковер (черт.22684-ТКР.П лист 8):
ПК0+1,00; ПК53+52,50;
- Выход газопровода из земли с неразъемным соединением "полиэтилен-сталь" 110x108 усиленного типа (ПК57+38,50) (черт.22684-ТКР.П лист 3);
- Установка ПРГ тип ШРП-НОРД-DIVAL600/40-2.01 с основной и резервной линиями редуцирования (черт. 22684-ТКР.П лист 9). Выполняется установка ограждения (черт. 22684-ТКР.П лист 4), молниеотвода (черт.22684-ТКР.П лист 6), контура заземления (черт. 22684-ТКР.П лист 5) для ПРГ;
- Установка крана КШИ-100ф до ПРГ. Обеспечить постоянный доступ эксплуатирующей организации;
- Установка опознавательных табличек (черт.22684-ТКР.П лист 2) для обозначения поворотов подземного газопровода, мест установки контрольных трубок, кранов, границ прокладки газопровода методом горизонтального направленного бурения, а также мест присоединений к существующим сетям;
- Герметизация вводов и выпусков инженерных коммуникаций в подвальных помещениях зданий (Серия 5.905-26.08).

Срок эксплуатации газопроводов:

- полиэтиленовых – 50 лет;
- стальных надземных – 50 лет;
- стальных подземных – 50 лет.

Периодичность проведения оценки технического состояния газопроводов выполнять в соответствии с ГОСТ Р 54983-2012 п. 6.2.11

Срок эксплуатации пункта редуцирования газа ШРП-НОРД-DIVAL600/40-2.01 производства ООО «Северная Компания» – не менее 40 лет.

Срок эксплуатации крана производства ООО «Вектор-Р» – 40 лет

Срок эксплуатации подземных полиэтиленовых кранов производства FRIATEC – 50 лет.

Инв. № подл. Подпись и дата. Взам инв. №

Изм	Кол.уч	Лист	№док	Подпись	Дата

22684-ТКР

144

Лист

6

Характеристика ПРГ

ПРГ

Тип РП (Кол-во домов)	Давление		Диаметр г/провода, Ду		Расход газа		Коэф. загрузки		Макс. пропуск. способность
	МПа	МПа	мм		м3/час		%		
	вход	выход	вход	выход	расч.	летн.	расч.	летн.	м3/час
ШРП-НОРД- DIVAL600/40-2.01	0,44	0,3	65	100	600,0	150,0	40,8	10,2	1469,0

Регуляторы стабильно работают с нулевых расходов газа.

Пропускная способность регулятора DIVAL600/40 при $P_1=0,44$ МПа;

$V_T=1469,0$ м³/ч; (согласно данных производителя)

Расчетные параметры настройки для регулятора DIVAL600/40

Наименование параметра	Величина
Выходное давление газа, МПа	0,3
Давление начала срабатывания сбросного клапана, МПа	0,345
Давление срабатывания автоматического отключающего устройства, МПа -при повышении выходного давления	0,375

ПРИМЕЧАНИЕ: режимы настройки оборудования уточнить при пусконаладочных работах.

Планируемые сроки ввода их в эксплуатацию 2022 г

Стальные трубы должны соответствовать ГОСТ 10704-91 и ГОСТ 3262-75* и иметь В 10 ГОСТ 10705-80*

гарантированный заводом изготовителем коэффициент прочности сварного соединения.

Трубы должны быть испытаны гидравлическим давлением на заводе- изготовителе и иметь соответствующую запись в сертификате.

Полиэтиленовые трубы должны соответствовать ГОСТ Р 58121.2-2018.

Толщина стенок стальных труб должна быть не менее 3,0мм.

Полиэтиленовые трубы предусматриваются из ПЭ 100 SDR 11.

Установка отключающих устройств принята в соответствии с требованиями СП 62.13330.2011

Краны должны быть предназначены для газовой среды и испытаны на герметичность по В классу по ГОСТ 9544-2015. Запорная арматура общего назначения должна быть дополнительно притерта и испытана на герметичность по классу В согласно ГОСТ 9544-2015. Краны должны иметь ограничитель поворота и указатель положения «открыто-закрыто».

Пучинистость грунтов, залегающих в зоне промерзания- практически непучинистая. Глубина прокладки газопровода – в соответствии с требованиями СП 62.13330.2011

Газопровод укладывается на основание из песчаного грунта высотой не менее 0.1м ,после чего присыпается таким же грунтом на высоту 0.2м. Для создания постели и присыпки используется грунт, не содержащий мерзлые комья, щебень, гравий и другие включения размером более 50 мм в поперечнике.

Инд. № подл. Подпись и дата. Взам инв. №

Изм	Кол.уч	Лист	№док	Подпись	Дата
-----	--------	------	------	---------	------

22684-ТКР

145

Лист

7

Молниезащита ПРГ

Газорегуляторные установки должны быть защищены от прямых ударов молнии. Проверка состояния устройств молниезащиты должна производиться не реже 1-го раза в год. Надежность защиты $R_z=0,99$ в соответствии с таб. 3.4 СО 153-34.21.122-2003.

Для ПРГ необходимо установить отдельно стоящий молниеотвод, высота которого должна обеспечить перекрытия места установки газорегуляторной установки.

Расчет зоны защиты молниеотвода.

$h_o=0,8h$; $r_o=0,8h$; $r_x= r_o (h_o-h_x) /h_o$, где

h - высота молниеотвода от земли.

h_o - высота конуса защищаемой зоны.

r_o - радиус действия защиты на уровне земли.

r_x - радиус действия молниеотвода на высоте защищаемого сооружения.

h_x - высота защищаемого сооружения.

Принимаем высоту защищаемого сооружения h_x равной 4,0м; r_x принимаем равной 1,8 метра.
 $1,8=0,8(0,8h-4,0)/0,8$ отсюда $h=7,25$ м

$$r_o=0,8h=5,8\text{м}$$

$$h_o=0,8h=5,8\text{м}$$

В данном случае для защиты ПРГ требуется мачта высотой 9,0м (черт.22684-ТКР.П лист 6). Молниезащиту ПРГ обеспечивает отдельно стоящий молниеотвод.

Заземление ПРГ

ПРГ и молниеотвод должны быть заземлены. Контуры заземления ПРГ и молниеотвода выполнить в соответствии с проектом защиты газопроводов, разработанным ПКЦ ОАО «Леноблгаз».

После монтажа произвести замеры сопротивления в соответствии с ПУЭ п. 2.4.63.

Защита газопровода от коррозии

Для защиты от электрохимической коррозии подземный стальной газопровод покрывается «усиленной» изоляцией полимерной липкой лентой по ГОСТ 9.602-2016.

Выходы газопровода из земли предусматриваются по чертежу 22684-ТКР.П лист 3. Стальная часть выхода из земли имеет изоляцию «усиленного» типа и заключена в футляр в изоляции «усиленного» типа. Пространство между газопроводом и футляром заполняется каболкой, концы футляра заделаны битумно-резиновой мастикой. Выход из земли засыпается песком на всю глубину и ширину траншеи в радиусе 0,5 м.

Защита надземных участков газопровода от атмосферной коррозии производится покрытием газопровода грунтовкой за 2 раза и масляной краской за 2 раза в соответствии с требованиями Федеральных норм и правил в области промышленной безопасности «Правила безопасности сетей газораспределения и газопотребления».

Защита подземного полиэтиленового газопровода не требуется в соответствии с ГОСТ 9.602-2016.

Мероприятия по обеспечению безопасного функционирования газопровода

В соответствии с «Правилами охраны газораспределительных сетей» для газораспределительных сетей устанавливаются следующие охраняемые зоны:

- вдоль трасс наружных газопроводов- в виде условных линий, проведенных по 2,0м с каждой стороны от газопровода;

Отсчет расстояний производится от оси газопровода. Охранная зона нанесена в разделе ППО проектной документации

В застроенной части поселка (города) наружные газопроводы обозначаются опознавательными знаками (привязками), нанесенными на постоянные ориентиры.

Инд. № подл. | Подпись и дата | Взам инв. №

Изм	Кол.уч	Лист	№док	Подпись	Дата

Организации и частные лица на представленных в их пользование земельных участках, зданиях, по которым проходят наружные газопроводы, обязаны обеспечить сохранность этих газопроводов и свободный доступ к ним работников эксплуатационной организации. Контроль качества сварных соединений должен выполняться по ГОСТ 7212-82* в соответствии с СП 62.13330.2011

Испытание газопровода производится в соответствии с СП 62.13330.2011

Для предупреждения возникновения аварийных ситуаций предусмотрены следующие технические решения:

- применение толстостенных труб с увеличенным запасом прочности;
- установка кранов для перекрытия газопроводов;
- антикоррозийная защита газопроводов.

Устанавливается разрыв от оси трубопровода до зданий и сооружений, в соответствии с СП 42.13330.2011.

На случай аварийных ситуаций эксплуатационные производственные подразделения должны разработать план оповещения, сбора и выезда на трассу газопровода аварийных бригад и техники.

Владельцы зданий обязаны обеспечить герметизацию вводов и выпусков инженерных коммуникаций в подвалы и технические подполья.

Воздухоотборные трубки установить в каждой секции подвала.

Эксплуатация

При обнаружении утечек на линейной части газопровода или при необходимости проведения ремонтных работ на определенном участке газопровода производится сброс газа из участка, через продувочную свечу, которая устанавливается в штуцер, который в рабочих условиях закрыт заглушкой, либо через отверстие, образовавшееся в результате повреждения газопровода. Диаметр продувочной свечи определяется из условия опорожнения участка газопровода между запорной арматурой в течение 2,0-3,0 часов. Высота свечи 4 м от уровня земли.

При обходе подземных газопроводов должны выявляться утечки газа на трассе газопровода по внешним признакам и приборами (отбор и анализ проб) на присутствие газа в колодцах и камерах инженерных подземных сооружений (коммуникаций), контрольных трубках, подвалах зданий, шахтах, коллекторах, подземных переходах, расположенных на расстоянии до 15 м по обе стороны от газопровода.

Обходчики наружных газопроводов должны иметь маршрутные карты с трассой газопроводов, схемой электрозащиты, местоположением газовых и других сооружений (коммуникаций), колодцев, подвалов зданий, подлежащих проверке на загазованность до 15 м по обе стороны от газопровода. Маршрутные карты должны ежегодно выверяться

з) Перечень мероприятий по энергосбережению;

Проектная документация разработана с учетом требований Федерального закона от 23 ноября 2009 г. № 261-ФЗ и «Концепцией энергосбережения и повышения энергоэффективности на период 2011–2020 гг.» ПАО «Газпром». Применяемые материалы, оборудование и методы производства работ направлены на снижение ресурсоемкости при строительстве и исключение технологических потерь газа в период эксплуатации. Разработка дополнительных мероприятий в данном проекте не требуется.

и) Обоснование количества и типов оборудования, в т.ч. грузоподъемного, транспортных средств и механизмов, используемых в процессе строительства линейного объекта

Потребность в основных строительных машинах и транспортных средствах, определена исходя из физических объемов строительно-монтажных работ, объемов грузоперевозок и норм выработки строительных машин и транспортных средств и приведена в разделе ПОС данного проекта.

Изм № подл | Подпись и дата | Взам инв №

Изм	Кол.уч	Лист	№док	Подпись	Дата

Состав строительной техники и механизмов уточняется при разработке проекта производства работ, в зависимости от парка машин и механизмов подрядной строительной организации, осуществляющей строительство газопровода.

к) Сведения о численности и профессионально-квалификационном составе персонала с распределением по группам производственных процессов, число и оснащённость рабочих мест

Данные сведения приведены в разделе ПОС данного проекта.

Наиболее целесообразной системой организации труда является создание мобильных комплексных бригад с максимальным совмещением профессий.

л) Перечень мероприятий, обеспечивающих соблюдение требований по охране труда в процессе эксплуатации линейного объекта;

Эксплуатация и технический надзор за газовым оборудованием осуществляется в соответствии с «Правила безопасности систем газораспределения и газопотребления» и другими нормативными документами.

Во время эксплуатации газового хозяйства необходимо организовать контроль за исправным состоянием газовых сетей и газового оборудования, инструмента, приспособлений, а также за наличием предохранительных устройств и индивидуальных средств, обеспечивающих безопасные условия труда.

Не допускать эксплуатацию системы газоснабжения, а также выполнение всякого рода ремонтных газоопасных работ, если дальнейшее производство работ сопряжено с опасностью для жизни работающих.

Рабочие, связанные с обслуживанием и ремонтом газового оборудования, выполнением газоопасных работ, должны быть обучены действиям в случае аварии, правилам пользования средствами индивидуальной защиты, способам оказания первой помощи, аттестованы и пройти проверку знаний в области промышленной безопасности.

Рабочие должны обеспечиваться спецодеждой, спецобувью, средствами индивидуальной защиты, а также им должны предоставляться льготы в соответствии с действующими нормами.

В соответствии с требованиями Федерального закона «О промышленной безопасности опасных производственных объектов» организация, эксплуатирующая опасный производственный объект, обязана заключить договор страхования риска ответственности за причинение вреда жизни, здоровью или имуществу других лиц и окружающей природной среде в случае аварии на опасном производственном объекте.

Эксплуатация построенных на территории Ленинградской области газопроводов находится в компетенции газораспределительной организации – АО «Газпром газораспределение Ленинградская область».

м) Обоснование принятых в составе проектной документации автоматизированных систем управления технологическими процессами, автоматических систем по предотвращению нарушения устойчивости и качества работы линейного объекта

В составе данного проекта автоматизированные системы управления технологическими процессами отсутствуют, следовательно, разработка данного подраздела не требуется.

н) Описание решений по организации ремонтного хозяйства, его оснащённость

В каждой организации из числа руководителей или специалистов, прошедших аттестацию, назначаются лица, ответственные за безопасную эксплуатацию опасных производственных объектов систем газоснабжения в целом и за каждый участок (объект) в отдельности.

Инд. № подл. Подпись и дата. Взам инв. №

Изм	Кол.уч	Лист	№док	Подпись	Дата

К обязанностям ответственного за безопасную эксплуатацию опасных производственных объектов газопотребления относятся:

- участие в рассмотрении проектов газоснабжения и в работе комиссий по приемке газифицируемых объектов в эксплуатацию;
- разработка инструкций, плана локализации и ликвидации аварийных ситуаций, планов взаимодействий;
- участие в комиссиях по аттестации персонала в области промышленной безопасности;
- проверка соблюдения установленного Правилами порядка допуска специалистов и рабочих к самостоятельной работе;
- осуществление производственного контроля за соблюдением требований безаварийной и безопасной эксплуатации опасного производственного объекта, выполнением планов ремонта газопроводов и газового оборудования, проверкой правильности ведения технической документации при эксплуатации и ремонте;
- недопущение ввода в эксплуатацию газоиспользующих установок, не отвечающих требованиям настоящих Правил;
- приостановка работы неисправных газопроводов и газового оборудования, а также введенных в работу и не принятых в установленном порядке;
- выдача руководителям подразделений, начальнику газовой службы предписаний по устранению нарушений требований настоящих Правил и контроль за их выполнением;
- контроль и оказание помощи ответственным лицам за эксплуатацию опасных производственных объектов газопотребления, разработку мероприятий и планов по замене и модернизации газового оборудования;
- организация и проведение тренировок со специалистами и рабочими по ликвидации возможных аварийных ситуаций;
- участие в обследованиях, проводимых Ростехнадзором.

Лица, ответственные за эксплуатацию опасных производственных объектов газопотребления, вправе:

- осуществлять связь с газоснабжающей (газораспределительной) организацией, а также организациями, выполняющими по договору работы по техническому обслуживанию и ремонту;
- требовать отстранения от обслуживания газового оборудования и выполнения газоопасных работ лиц, не прошедших проверку знаний или показавших неудовлетворительные знания настоящих Правил и других нормативных правовых актов и нормативно-технических документов, а также инструкций по безопасным методам и приемам выполнения работ;
- осуществлять технический надзор при реконструкции и техническом перевооружении опасных производственных объектов газопотребления.

О) Обоснование технических решений по строительству в сложных инженерно-геологических условиях

Ввиду отсутствия на объекте строительства сложных инженерно-геологических условий разработка данного подраздела не требуется

Обоснование диаметра трубопровода

Максимальный расчетный часовой расход природного газа определен по сумме номинальных расходов газа газовыми приборами, принимаемых по техническим характеристикам приборов, в соответствии с письмом администрации о потребителях природного газа (см. ИРД).

Сведения о рабочем давлении и максимально допустимом рабочем давлении

Расчет коэффициента запаса прочности полиэтиленовых труб ПЭ100 ГАЗ SDR11 для распределительного газопровода.

Инд. № подл. Подпись и дата. Взам инв. №

Изм	Кол.уч	Лист	№док	Подпись	Дата

22684-ТКР

149

Лист

11

$$PMS = 2 \times MRS$$

С х (SDR-1) где:

PMS – максимальное рабочее давление, (МПа);

С - коэффициент запаса прочности;

SDR - отношение номинального наружного диаметра трубы к номинальной толщине стенки;

MRS – минимальная длительная прочность, (МПа);

$$PMS = 0,6 \text{ МПа}$$

$$MRS = 10 \text{ МПа (ГОСТ 8032)}$$

$$SDR = 11$$

таким образом:

$$0,6 = 2 \times 10$$

$$С \times (11-1)$$

$$С = 3,3 - \text{коэффициент запаса прочности}$$

Расчетные характеристики материала газопроводов

Расчетными характеристиками материала газопроводов являются: минимальная длительная прочность, определяемая по ГОСТ Р 58121.2-2018, модуль ползучести материала трубы, коэффициент линейного теплового расширения, коэффициент Пуассона

Минимальная длительная прочность согласно ГОСТ Р 58121.2-2018 должна приниматься для труб из ПЭ 100 - 10,0 МПа

Модуль ползучести материала труб для срока службы газопровода 50 лет $E(te)=400$ МПа (принимается по графикам) при напряжении в стенке трубы

$$\sigma = p(SDR-1)/2 = 0,6(11-1)/2 = 3,0 \text{ МПа}$$

Коэффициент линейного теплового расширения материала труб принимается равным:

$$\alpha = 2,2 \cdot 10^{-4} \text{ (}^\circ\text{C}^{-1}\text{)}.$$

Коэффициент Пуассона материала труб должен приниматься равным $\mu = 0,43$.

1. Масса трубы $d_e = 0,160$ составляет $m = 6,67$ кг/м, рабочее давление $p = 0,6$ МПа; плотность грунта $\rho_m = 2680$ кг/м³; плотность воды с учетом растворенных в ней солей $\rho_w = 1040$ кг/м³; удельное сцепление грунта засыпки $C_{gr} = 3000$ Н/м²; радиус упругого изгиба газопровода $\rho = 13,5$; коэффициент пористости грунта засыпки $e = 0,45$; угол внутреннего трения $\phi = 40^\circ$; угол поворота оси газопровода $\beta = 0,262$ рад.

2. Масса трубы $d_e = 0,110$ составляет $m = 3,14$ кг/м, рабочее давление $p = 0,6$ МПа; плотность грунта $\rho_m = 2680$ кг/м³; плотность воды с учетом растворенных в ней солей $\rho_w = 1040$ кг/м³; удельное сцепление грунта засыпки $C_{gr} = 3000$ Н/м²; радиус упругого изгиба газопровода $\rho = 13,5$; коэффициент пористости грунта засыпки $e = 0,45$; угол внутреннего трения $\phi = 40^\circ$; угол поворота оси газопровода $\beta = 0,262$ рад.

Нагрузки и воздействия

Для прокладки проектируемого газопровода высокого и среднего давления применяется полиэтиленовые трубы со стандартным размерным соотношением SDR11.

Расчет выполнен на трубы диаметром Дн225-63.

Диаметр проектируемого газопровода принят согласно расчетной схеме, разработанной ПКЦ АО «Газпром газораспределение Ленинградская область».

Толщина стенки для каждого из диаметров принята из таблицы типоразмеров для данных диаметров и стандартного размерного отношения равно 11 (см. табл.2 [ГОСТ Р 58121.2-2018](#)).

Проверка прочности газопровода согласно [СП 42-103-2003](#) – состоит в соблюдении следующих условий:

- при действии всех нагрузок силового нагружения

Инд. № подл. Подпись и дата. Взам инв. №

Изм	Кол.уч	Лист	№док	Подпись	Дата

$$\sigma_{\text{прF}} \leq 0,4MRS \text{ (МПа)};$$

- при совместном действии всех нагрузок силового и деформационного нагружений

$$\sigma_{\text{прNS}} \leq 0,5MRS \text{ (МПа)};$$

$$\sigma_{\text{прS}} \leq 0,9MRS \text{ (МПа)};$$

Значения $\sigma_{\text{прF}}$, $\sigma_{\text{прNS}}$ и $\sigma_{\text{прS}}$ должны определяться по формулам:

$$\sigma_{\text{прF}} = \frac{2\rho}{\left[1 - \frac{2}{SDR}\right]^{-1} - 1} \text{ (МПа)};$$

$$\sigma_{\text{прNS}} = \left| \frac{2\rho}{\left[1 - \frac{2}{SDR}\right]^{-1} - 1} - \alpha E(t_s) \Delta t \right| + \sigma_c \text{ (МПа)};$$

$$\sigma_{\text{прS}} = \left| \frac{2\rho}{\left[1 - \frac{2}{SDR}\right]^{-1} - 1} - \alpha E(t_s) \Delta t \right| + \sigma_{\text{оу}} + \frac{E(t_s) d_s}{2\rho} + \sigma_c \text{ (МПа)};$$

где $\sigma_{\text{оу}}$ - дополнительные напряжения в газопроводе, обусловленные прокладкой его в особых условиях;

σ_c - дополнительные напряжения в газопроводе, обусловленные прокладкой его в сейсмических районах, при этом используются условия прочности.

Результаты проверки прочности газопровода приведены в таблице 1.

Таблица 1

Труба	Расчет	Условие	Примечание
Дн225x20,5 ПЭ100	$\sigma_{\text{прF}} = 0,52 \leq 4$	$\sigma_{\text{прF}} \leq 0,4MRS$	Условие выполняется
	$\sigma_{\text{прNS}} = 0,2 \leq 7$	$\sigma_{\text{прNS}} \leq 0,5MRS$	
	$\sigma_{\text{прS}} = 2,68 \leq 9$	$\sigma_{\text{прS}} \leq 0,9MRS$	
Дн160x14,6 ПЭ100	$\sigma_{\text{прF}} = 0,52 \leq 4$	$\sigma_{\text{прF}} \leq 0,4MRS$	Условие выполняется
	$\sigma_{\text{прNS}} = 0,2 \leq 7$	$\sigma_{\text{прNS}} \leq 0,5MRS$	
	$\sigma_{\text{прS}} = 1,96 \leq 9$	$\sigma_{\text{прS}} \leq 0,9MRS$	
Дн110x10,0 ПЭ100	$\sigma_{\text{прF}} = 0,52 \leq 4$	$\sigma_{\text{прF}} \leq 0,4MRS$	Условие выполняется
	$\sigma_{\text{прNS}} = 0,2 \leq 7$	$\sigma_{\text{прNS}} \leq 0,5MRS$	
	$\sigma_{\text{прS}} = 1,41 \leq 9$	$\sigma_{\text{прS}} \leq 0,9MRS$	
Дн90x8,2 ПЭ100	$\sigma_{\text{прF}} = 0,52 \leq 4$	$\sigma_{\text{прF}} \leq 0,4MRS$	Условие выполняется
	$\sigma_{\text{прNS}} = 0,2 \leq 7$	$\sigma_{\text{прNS}} \leq 0,5MRS$	
	$\sigma_{\text{прS}} = 1,19 \leq 9$	$\sigma_{\text{прS}} \leq 0,9MRS$	

Инв. № подл. Подпись и дата. Взам инв. №

Изм	Кол.уч	Лист	№док	Подпись	Дата
-----	--------	------	------	---------	------

22684-ТКР

Труба	Расчет	Условие	Примечание
Дн63х5,8 ПЭ100	$\sigma_{прF} = 0,52 \leq 4$	$\sigma_{прF} \leq 0,4MRS$	Условие выполняется
	$\sigma_{прNS} = 0,2 \leq 7$	$\sigma_{прNS} \leq 0,5MRS$	
	$\sigma_{прS} = 0,89 \leq 9$	$\sigma_{прS} \leq 0,9MRS$	

Таким образом, по результатам проверки прочности принятое конструктивное решение удовлетворяет требованиям нормативной документации.

Сведения о нагрузках и воздействиях на трубопровод

Нагрузки и воздействия, действующие на газопроводы, различаются на:

- силовые нагрузки - внутреннее давление газа, вес газопровода, сооружений на нем и вес транспортируемого газа, давление грунта, гидростатическое давление и выталкивающая сила воды, нагрузки, возникающие при укладке и испытании;
- деформационные нагрузки - температурные воздействия, воздействия предварительного напряжения газопровода (упругий изгиб, растяжка компенсаторов и т.д.), воздействия неравномерных деформаций грунта (просадки, пучение, деформации земной поверхности в районах горных выработок и т.д.);
- сейсмические воздействия.

Собственный вес единицы длины газопровода определяется по формуле:

$$q_q = m_q g \text{ (Н/м)},$$

Таблица 2

Диаметр газ-да	Дн315	Дн225	Дн160	Дн110	Дн90	Дн63
$q_q = m_q g$	257	132	66,7	31,4	21,2	10,3

Давление грунта на единицу длины газопровода определяется по формуле:

$$q_m = \square_m g d_e h_m \text{ (Н/м)},$$

Таблица 3

Диаметр газ-да	Дн315	Дн225	Дн160	Дн110	Дн90	Дн63
$q_m = \square_m g d_e h_m$	5150,25	3678,75	2616,0	1798,5	1471,5	1030,0

Выталкивающая сила воды на единицу длины газопровода определяется по формуле:

$$q_w = (p/4) r_w g d_e^2 \text{ (Н/м)},$$

Таблица 4

Диаметр газ-да	Дн315	Дн225	Дн160	Дн110	Дн90	Дн63
$q_w = (p/4) r_w g d_e^2$	810,07	413,3	209	98,78	66,13	31,83

Давление грунта на единицу длины газопровода значительно больше, чем выталкивающая сила воды на единицу длины газопровода, следовательно, балластировка газопровода **не требуется**.

Гидростатическое давление воды определяется по формуле:

Инд. № подл. Подпись и дата. Взам инв. №

$$p_w = q_w g h_w 10^{-6} \text{ (МПа)},$$

Таблица 5

Диаметр газ-да	Дн315	Дн225	Дн160	Дн110	Дн90	Дн63
$p_w = q_w g h_w 10^{-6}$	0,01	0,01	0,01	0,01	0,01	0,01

Определение величины овализации газопровода и устойчивости круглой формы поперечного сечения

Для обеспечения допустимой овализации поперечного сечения газопровода согласно требованиям СП 42-103-2003 должно соблюдаться условие

$$\zeta \frac{Q}{4Dd_e} \left(1 + \frac{0,125E_{гр} - p_e}{D + 0,012E_{гр}} \right)^{-1} \leq 5, \%$$

Полная погонная эквивалентная нагрузка Q вычисляется по формуле

$$Q = \sum_1^5 \beta_i Q_i \text{ (Н/м)},$$

Параметр жесткости сечения газопровода D определяется по формуле

$$D = \frac{E(t_e)}{4(1-\mu^2)} \left(\frac{SDR-1}{2} \right)^{-3} \text{ (МПа)}.$$

Составляющие полной погонной эквивалентной нагрузки определяются по формулам: от давления грунта

$$Q_1 = q_m \frac{B}{d_e} k_{гр} \text{ (Н/м)},$$

от собственного веса газопровода

$$Q_2 = 1,1q_g \text{ (Н/м)};$$

от выталкивающей силы воды на обводненных участках трассы

$$Q_3 = 1,2q_w \text{ (Н/м)};$$

$$Q_3=0$$

от равномерно распределенной нагрузки на поверхности засыпки

$$Q_4 = 1,4q_v d_e k_n \text{ (Н/м)},$$

$$\text{где } k_n = \frac{3D + 0,125E_{гр}}{2D + 0,25E_{гр}}.$$

от подвижных транспортнх средств

$$Q_5 = \gamma_m q_m d_e \text{ (кН/м}^2\text{)},$$

Значения коэффициентов приведения нагрузок β_1 и β_2 принимаются в зависимости от вида укладки.

Значения коэффициентов β_3 , β_4 и β_5 принимаются равными:

$$\beta_3 = \beta_4 = \beta_5 = 1.$$

Для обеспечения устойчивости круглой формы поперечного сечения газопровода соблюдается условие

$$1,7 \left(\frac{Q}{10^6 d_e} + p_w \right) \leq P_{кр} \text{ (МПа)}.$$

В качестве критической величины внешнего давления должно приниматься меньшее из

Инд. № подл. Подпись и дата. Взам инв. №

Изм	Кол.уч	Лист	№док	Подпись	Дата
-----	--------	------	------	---------	------

двух значений, определенных по формулам:

$$P_{кр} = 0,7(DE_{гр})^{0,5} \text{ (МПа)}$$

$$P_{кр} = D + 0,143E_{гр} \text{ (МПа)}$$

Таблица 6

Диаметр газопровода	Ø63	Ø90	Ø110	Ø160	Ø225	Ø315
Проверка условия устойчивости круглой формы, МПа Ркр	1,89≥0,07	1,86≥0,07	1,85≥0,07	1,86≥0,07	1,86≥0,06	1,85≥0,04
Проверка условия допустимой овализации, %	5≥0,73	5≥0,73	5≥0,73	5≥0,69	5≥0,60	5≥0,35
Условие:	Выполнено	Выполнено	Выполнено	Выполнено	Выполнено	Выполнено

Герметизация вводов инженерных коммуникаций

Герметизация вводов инженерных коммуникаций в здания производить по типовой серии 5.905-26.08 ОАО СПКБ «ГАЗПРОЕКТ» - БТЦ.

Выполнить отверстия в крышках колодцев всех инженерных сетей, а также закрытых каналов в радиусе 50 м от газопровода

Перечень используемой нормативной документации

- «Технический регламент о безопасности сетей газораспределения и газопотребления» (утв. постановлением Правительства РФ от 29 октября 2010 г. № 870);
- Федеральный закон № 384-ФЗ от 30.12.2009г. «Технический регламент о безопасности зданий и сооружений»;
- Градостроительный кодекс Российской Федерации;
- Федеральные нормы и правила в области промышленной безопасности "Правила безопасности сетей газораспределения и газопотребления"
- СП 42-101-2003 «Общие положения по проектированию и строительству газораспределительных систем из металлических и полиэтиленовых»;
- СП 42-102-2004 Проектирование и строительство газопроводов из стальных труб;
- СП 42-103-2003 «Проектирование и строительство газопроводов из полиэтиленовых труб и реконструкция изношенных газопроводов»;
- СП 42.13330.2011 «Градостроительство. Планировка и застройка городских и сельских поселений. Актуализированная редакция СНиП 2.07.01-89*»
- СП 62.13330.2011 "Газораспределительные системы. Актуализированная редакция СНиП 42-01-2002".
- ПУЭ «Правила устройства электроустановок»;
- ГОСТ 9.602-2016 «Сооружения подземные. Общие требования к защите от коррозии»;
- Постановление № 390 от 25 апреля 2012 года «Правила противопожарного режима в Российской Федерации»;
- ГОСТ Р 21.101 - 2020 «Система проектной документации для строительства. Основные требования к проектной и рабочей документации»;
- ГОСТ 21.610-85 «Газоснабжение. Наружные газопроводы. Рабочие чертежи»;

Инв. № подл. Подпись и дата. Взам инв. №

Изм	Кол.уч	Лист	№док	Подпись	Дата

22684-ТКР

154

Лист

16

- СНиП 21-01-97 «Пожарная безопасность зданий и сооружений»;
- ГОСТ 7512-82 «Контроль неразрушающий. Соединения сварные. Радиографический метод».
- ГОСТ 5542-87 «Газы горючие природные для промышленного и коммунального назначения. Технические условия»;
- РД 153-39.4-091-01 «Инструкция по защите городских подземных трубопроводов от электрохимической коррозии»;
- ГОСТ 9544-2015 «Межгосударственный стандарт. Арматура трубопроводная. Нормы герметичности затворов»
- ГОСТ Р 58121.2-2018 (ИСО 4437-2:2014) Пластмассовые трубопроводы для транспортирования газообразного топлива. Полиэтилен (ПЭ). Часть 2. Трубы
- ГОСТ Р 54961-2012 «Системы газораспределительные. Сети газораспределения. Общие требования к эксплуатации. Эксплуатационная документация»

**Согласно Техническому регламенту, 384-ФЗ от 30.12.2009 г.
Здания и сооружения идентифицируются по следующим признакам.**

- 1) Предусматривается для транспортировки природного газа
- 2) Сеть газораспределения
- 3) Газопровод высокого 2 категории давления
- 4) Относится к опасным производственным объектам
- 5) Класс опасности III
- 6) Уровень ответственности – нормальный

Инд. № подл. | Подпись и дата | Взам инв. №

Изм	Кол.уч	Лист	№док	Подпись	Дата

22684-ТКР

Ведомость спецификаций

Лист	Наименование	Примечание
22684-ТКР.П лист 3	Выход газопровода из земли Ду100	
22684-ТКР.П лист 4	Ограждение 5,0x2,7. Сборочный чертеж	
22684-ТКР.П лист 5	Контур заземления. Сборочный чертеж	
22684-ТКР.П лист 6	Схема установки молниеотвода	
22684-ТКР.П лист 7	Установка контрольной трубки в ковре на полиэтиленовом футляре Ø315	
22684-ТКР.П лист 8	Установка крана КНР-160 на газопроводе из полиэтиленовых труб	
22684-ТКР.П лист 9	Опора под ПРГ	

Инв № подл	Подпись и дата	Взам инв №

Изм	Кол.уч	Лист	№ док	Подпись	Дата

22684-ТКР

Ведомость основных комплектов чертежей

Обозначение	Наименование	Примечание
22684-ТКР	Технологические и конструктивные решения линейного объекта. Искусственные сооружения	

Ведомость ссылочных и прилагаемых документов

Обозначение	Наименование	Примечание
	<u>Ссылочные документы</u>	
Ал.Гипрониигаз, утв.АО «Росгази-фикации» введ. с 1993 г.	Нормаль (Типовое решение) по проектированию и строительству г/пр. из полиэтилен. труб. Рабочие черт.	
Ал.Гипрониигаз, утв.АО «Росгазификации» введ. 1.09.96 г.	Технологические карты по строительству из полиэтиленовых труб на территории населенных пунктов.	
Альбом серии 5.905-18.05	Узлы и детали крепления газопровода	
Альбом серии 5.905-25.05	Узлы и детали наружных газопроводов	
	Технический отчет о выполнении инженерно-геодезических изысканий.	
	Технический отчет об инженерно-геологических изысканиях.	
	Технический отчет об инженерно-экологических изысканиях.	
	<u>Прилагаемые документы</u>	
22684-ТКР.П	Приложения	
22684-ТКР.С	Спецификация оборудования, изделий и материалов	

Инв.№ подл. Подпись и дата. Взам инв.№

Изм	Кол.уч	Лист	№ док	Подпись	Дата

22684-ТКР

Общие указания

Прокладку газопровода произвести в соответствии с требованиями Федеральных норм и правил в области промышленной безопасности «Правила безопасности сетей газораспределения и газопотребления» СП 62.13330.2011 «Газораспределительные системы. Актуализированная редакция СНиП 42-01-2002» СНиП 12-03-2001, СНиП 12-04-2002
Приемку в эксплуатацию выполнить в соответствии с Градостроительным кодексом Российской Федерации

а) стальной газопровод

- 1 Стальные трубы должны соответствовать ГОСТ 10704-91 и ГОСТ 3262-75* и иметь В 10 ГОСТ 10705-80 гарантированный заводом изготовителем коэффициент прочности сварного соединения и должны быть испытаны гидравлическим давлением на заводе-изготовителе и иметь соответствующую запись в сертификате.
- 2 Окраску надземного стального газопровода осуществить в соответствии с требованиями Федеральных норм и правил в области промышленной безопасности «Правила безопасности сетей газораспределения и газопотребления»
- 3 Выходы газопроводов из земли предусматриваются по чертежу 22684-ТКР.П лист 3. Выходы газопровода из земли выполняются в футляре с отсыпкой среднезернистого песка по всей высоте в радиусе 0,5 м и на основании СП 62.13330.2011 (выходы газопроводов предусматриваются в местах, исключающих возможность механических повреждений)
- 4 Горизонтальные участки засыпаются песком по всей протяженности по горизонтали на всю глубину заложения
- 5 Краны должны быть предназначены для газовой среды и испытаны на герметичность по ГОСТ 9544-2015. Запорная арматура общего назначения должна быть дополнительно притерта и испытана на герметичность по ГОСТ 9544-2015. Краны должны иметь ограничители поворота и указатели положения «открыто-закрыто»
- 6 Число стыков, подлежащих контролю, % от общего числа стыков сварных соединений в соответствии с СП 62.13330.2011:
- на надземном газопроводе высокого давления – 5%, но не менее одного стыка;
- на подземном газопроводе высокого давления – 100%.
- 7 Испытание газопровода производится в соответствии с СП 62.13330.2011

б) полиэтиленовый газопровод

- 8 При прокладке газопровода использовать длинномерные трубы без соединений или трубы мерной длины, сваренные сваркой нагретым инструментом встык, выполненной на сварочной технике высокой степени автоматизации, или соединенные деталями с ЗН.
- 9 Обязательному контролю физическими методами не подлежат стыки полиэтиленовых газопроводов, выполненные на сварочной технике высокой степени автоматизации, аттестованной и допущенной к применению в установленном порядке. Сварка полиэтиленовых газопроводов соединительными деталями с ЗН должна выполняться аппаратами, осуществляющими регистрацию результатов сварки с их последующей выдачей в виде распечатанного протокола.
- 9 Грунты, залегающие в зоне промерзания, по степени морозной пучинистости относятся к среднепучинистым. Глубина прокладки газопровода – ниже зоны сезонного промерзания грунта.
- 10 Трубы по ГОСТ Р 58121.2-2018
- 11 Для сварки полиэтиленовых труб рекомендуется сварочный аппарат модели FRIATMAT Премиум, FRIATEC.
- 12 Газопровод укладывается на основание из песчаного грунта высотой не менее 0.1м и присыпается таким же грунтом на высоту 0.2м.

- 13 Трасса газопровода обозначается путем укладки на расстоянии 0.2 м от верха присыпанного полиэтиленового газопровода полиэтиленовой сигнальной ленты шириной не менее 0.2 м с несмываемой надписью «Осторожно! Газ» (ТУ 2245-028-00203536)
- 13.1 При пересечении газопровода с инженерными коммуникациями сигнальную ленту уложить дважды на расстоянии не менее 0,2 м между собой и на 2 м в обе стороны от пересекаемого сооружения.

- 14 Обозначение трассы полиэтиленового газопровода за пределами населенного пункта осуществляется путем установки опознавательных знаков на расстоянии 1 м от оси газопровода, справа по ходу газа, на расстоянии 500 м друг от друга, а так же на поворотах, в местах ответвлений и расположения контрольных трубок.

Обозначение трассы полиэтиленового газопровода в пределах населенного пункта осуществляется путем установки опознавательных знаков на сооружениях и стенах зданий (черт 22684-ТКР.П лист 3)

- 15 При пересечении газопроводом инженерных коммуникаций работы по разработке траншей выполнять вручную. При обнаружении инженерных коммуникаций, не обозначенных на топографической съемке, работы приостановить и вызвать представителя эксплуатирующей организации.

- 16 При прокладке газопровода методом горизонтального направленного бурения необходимо составить акты освидетельствования скрытых работ.

- 17 Футляры должны иметь уплотнения из диэлектрического водонепроницаемого эластичного материала (пенополиуретан)
Конструкция уплотнений должна обеспечивать устойчивость от воздействия грунта и проникновения грунтовых вод, а также свободные перемещения газопровода в футляре от изменения давления и температуры без нарушения целостности. Применение пенополиуретана (типа "Макрофлекс", "Пенофлекс") рекомендуется для полиэтиленовых газопроводов
Герметизация вводов инженерных коммуникаций в здания производить по типовой серии 5.905-26.08 ОАО СПКБ «ГАЗПРОЕКТ»
Воздухоотборные трубки устанавливаются в каждой секции подвала.
Выполняются отверстия в крышках колодцев всех инженерных сетей, а также закрытых каналах в радиусе 50 м от газопровода.

Строительство выполнить специализированной строительной-монтажной организацией имеющей свидетельство на допуск к данному виду работ

Чертежи разработаны в соответствии с действующими нормами, правилами и стандартами.

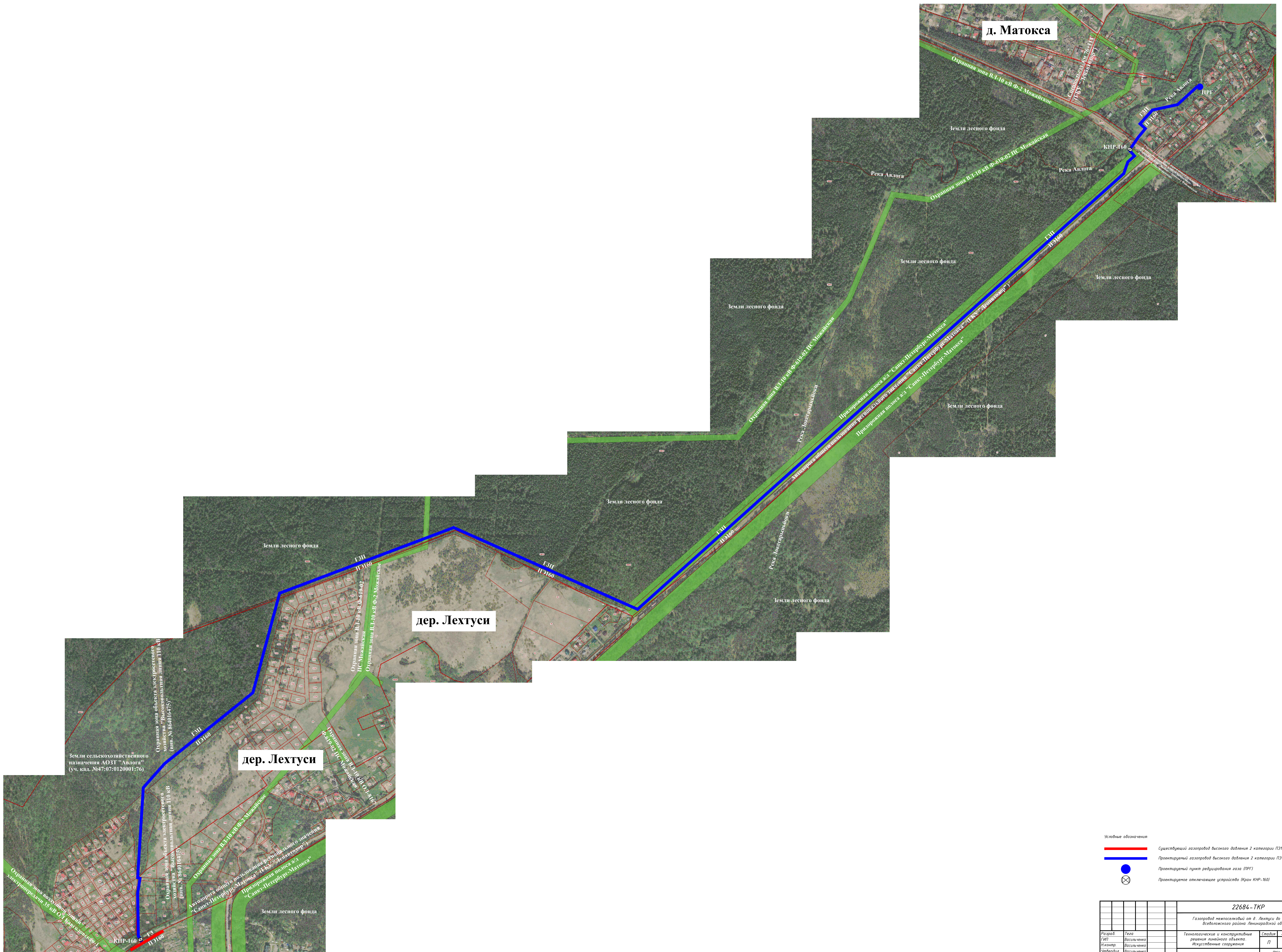
В проекте отсутствуют решения, требующие проверки на патентную чистоту.

Эксплуатирующая организация – АО «Газпром газораспределение Ленинградская область» филиал в г. Всеволожске

Согласовано

Инд. № подл. Подпись и дата Взам инв. №

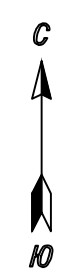
						22684-ТКР			
						Газопровод межпоселковый от д. Лехтуси до д. Матокса Всеволожского района Ленинградской области			
Изм.	Кол.уч	Лист	№ док	Подпись	Дата	Технологические и конструктивные решения линейного объекта. Искусственные сооружения	Стадия	Лист	Листов
Разраб.		Гега					П	2	
ГИП		Васильченко							
Н.контр.		Васильченко							
Утвердил		Васильченко				Общие данные	ПКЦ АО «Газпром газораспределение Ленинградская область»		




Условные обозначения:

- Существующий газопровод высокого давления 2 категории ПЗ160
- Проектный газопровод высокого давления 2 категории ПЗ160
- Проектный пункт регулирования газа (ПРГ)
- ⊗ Проектное отмечающее устройство (Кран КНР-160)

		22684-ТКР		
		Газопровод межпоселковый от д. Лехтуси до д. Матокса Ведловожского района Ленинградской области		
Разработчик	Тема	Технологические и конструктивные решения линейного объекта. Искусственные сооружения	Страницы	Листы
Исполнитель	Восильченко		П	Э
Утвердил	Восильченко	Принципиальная схема	Лист 10 "Газопровод межпоселковый Ленинградской области"	
		Формат А0		



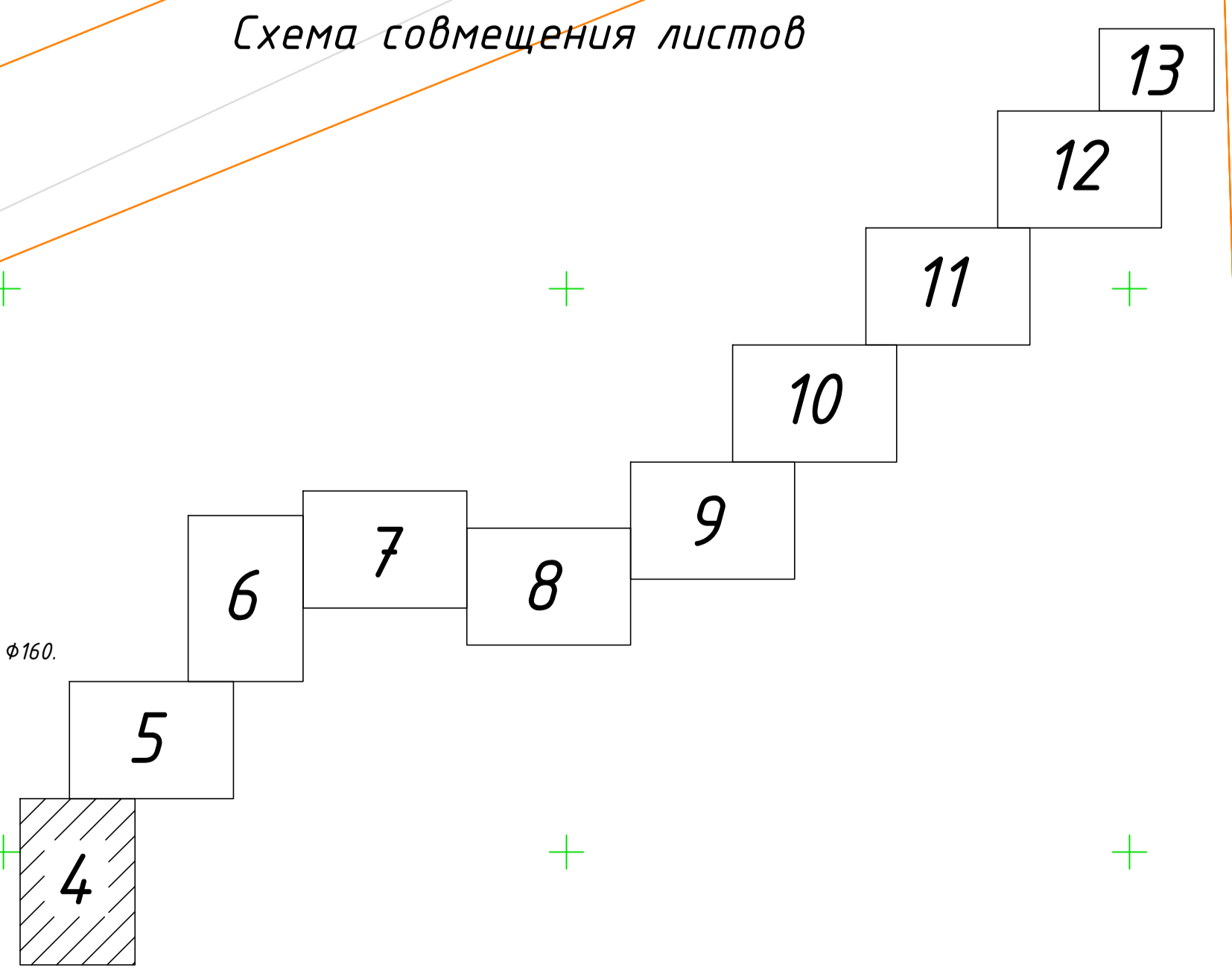
		Заказчик: АО "Газпром газораспределение Ленинградская область" Объект: "Газопровод высокого давления от д. Лептухи до д. Митоски Всеволожского района Ленинградской области" Площадь: 80 кв. м. Адрес: Ленинградская область, Всеволожский район, д. Лептухи, д. Митоски		Масштаб: 1:500
Составлен по материалам съемки	Плановой части Высотной части	на лист 2022 г.	№ 1 1:500	Координаты МСК-47 Высота Балтийская 1977
Исполнитель: И. Копылов	Проверено: Павлова	Глобусин: Картинский	Кол-во листов: 6 Лист 1	Проверено: Филал

ПК2+44.00-ПК5+67.50
 прокладка газопровода ПЗ 100 ГАЗ SDR 11 160x14,6
 методом горизонтального направленного бурения.
 Длина бурения 223,5 м.

ПК0+25.00-ПК2+32.00
 прокладка газопровода ПЗ 100 ГАЗ SDR 11 160x14,6
 методом горизонтального направленного бурения.
 Длина бурения 207,0 м.

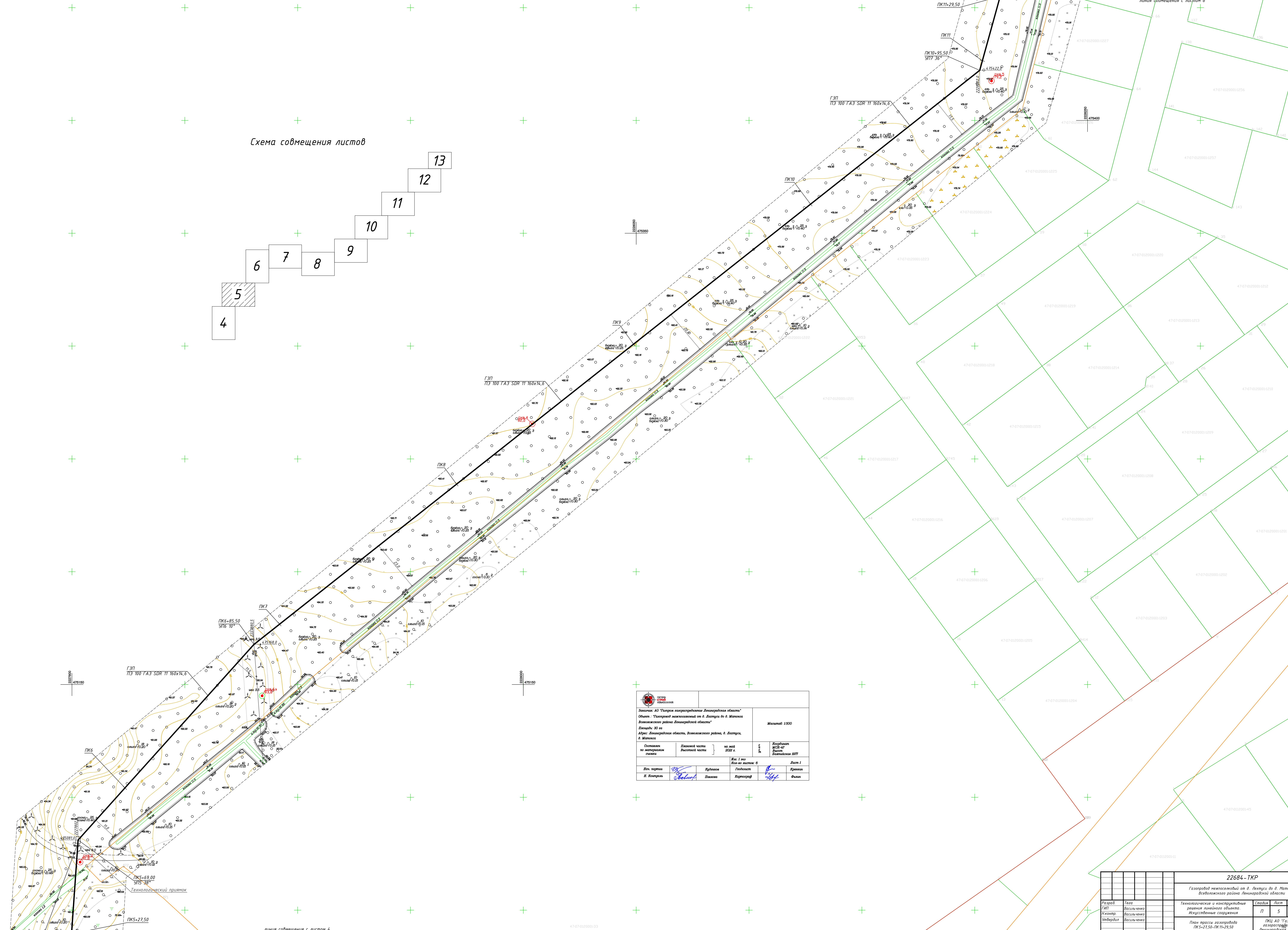
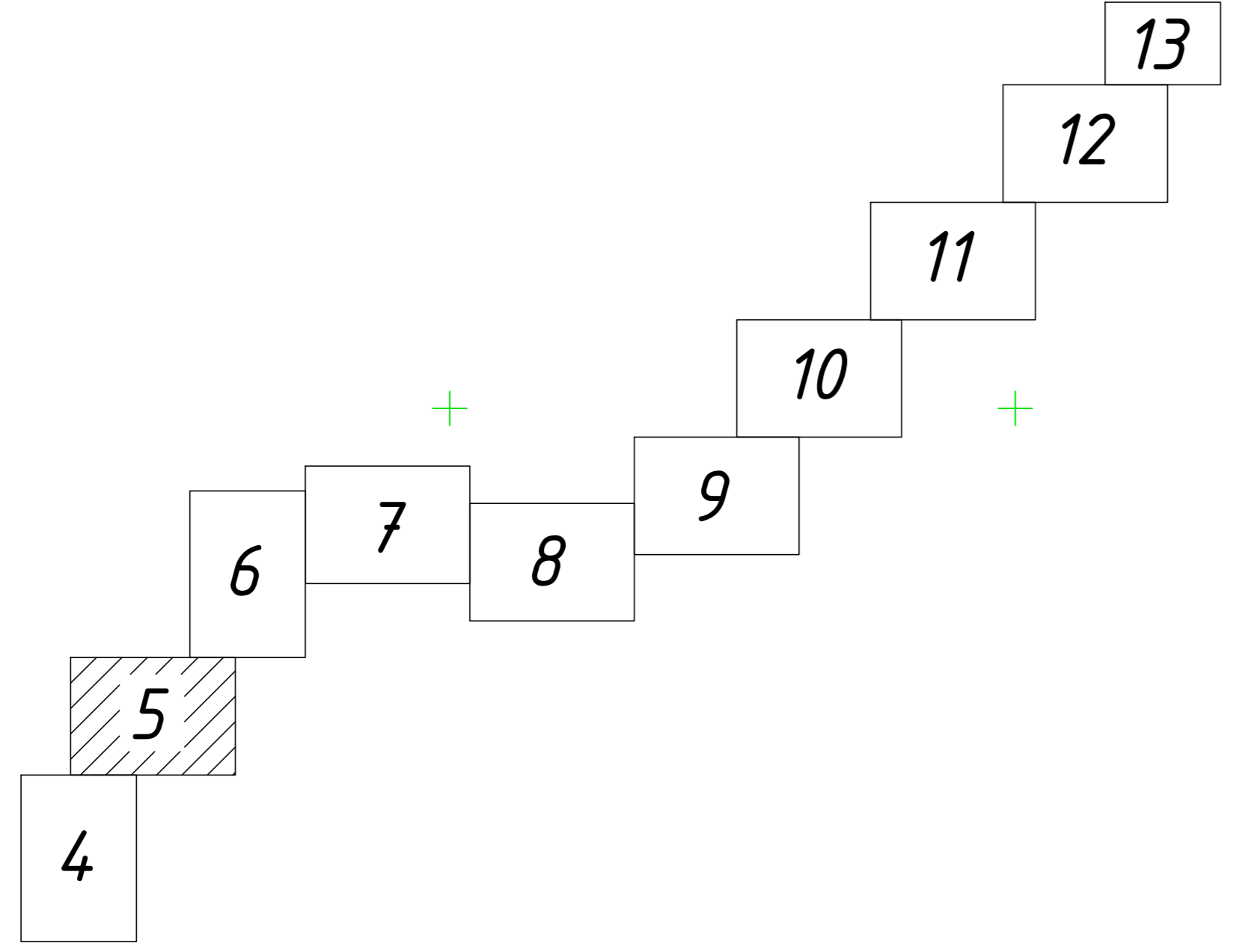
Врезка под давлением трассы Т-160
 в газопровод высокого давления 2-й категории φ160.
 Убедившись в отсутствии вихревой вихревой
 на проект шир. 14-06-305.195-ГСП,
 проведенная в филиале АО "Газпром
 газораспределение Ленинградская область"
 в г. Всеволожске

Схема совмещения листов



			22684-ТКР		
			Газопровод высокого давления от д. Лептухи до д. Митоски Всеволожского района Ленинградской области		
Разработ.	Тема		Технологические и конструктивные решения линейного объекта.	Стадия	Лист
ГИП	Васильченко		Искусственные сооружения	П	4
Инженер	Васильченко				
Эксперт	Васильченко				
			План трассы газопровода ПК0-ПК5+27.50		
			ПК1 АО "Газпром газораспределение Ленинградская область"		
М 1:500 формат А4					

Схема совмещения листов



		Организация: АО "Газпром газораспределение Ленинградская область" Область: Плановый межсетевой от В. Лектуса до В. Миниска Всеволожского района Ленинградской области Площадь: 30 кв Адрес: Ленинградская область, Всеволожского района, в. Лектуски, в. Миниска		Масштаб: 1:500	
Составлен по материалам съемки	Плановой части Высотной части	от № 10 от 2012 г.	в 1 экз Для: лист 6	Лист 1	Контурный АСК-47 Листы Единой системы ИЭЭ
Вкл. подпись И. Котелья	Кудряков	Губинский	Картограф	Лист 1	Филкин

22684-ТКР					
Газопровод межсетевой от в. Лектуса до в. Миниска Всеволожского района Ленинградской области					
Разработ ГИП Инженер Умвердиль	Табл Васильченко	Технические и конструктивные решения линейного объекта Искусственные сооружения	Стадии П	Лист 5	Листов
План трассы газопровода ПК5+27,50-ПК11+29,50					ПК11 АО "Газпром газораспределение Ленинградская область"

		Заказчик: АО "Газпром газораспределение Ленинградской области"		Масштаб: 1:500	
Объект: "Газопровод межпоселковый от д. Лептухи до д. Матюха Всеволожского района Ленинградской области"					
Планинг: 50 м					
Адрес: Ленинградская область, Всеволожский район, д. Лептухи, д. Матюха					
Остаток на материалы	Деловой части	на лист	Содержание	Лист 1	
сметки	Высотной части	2022 г.	Линейный участок 6	Лист 1	
Век партии	Курганов	Годенков	Курганов	Лист 1	
И. Контроль	Павлова	Курганов	Курганов	Лист 1	

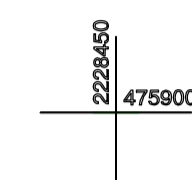
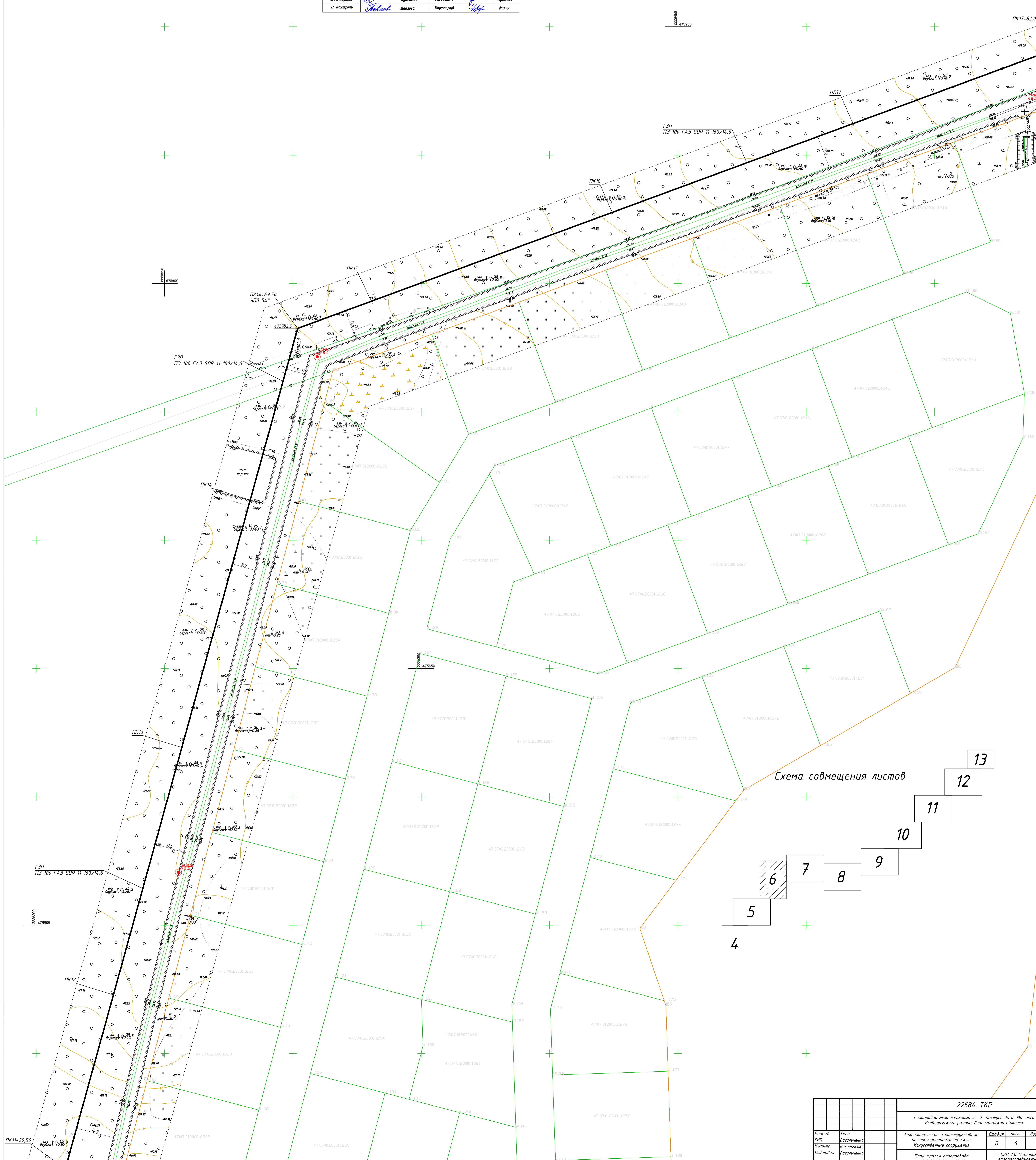
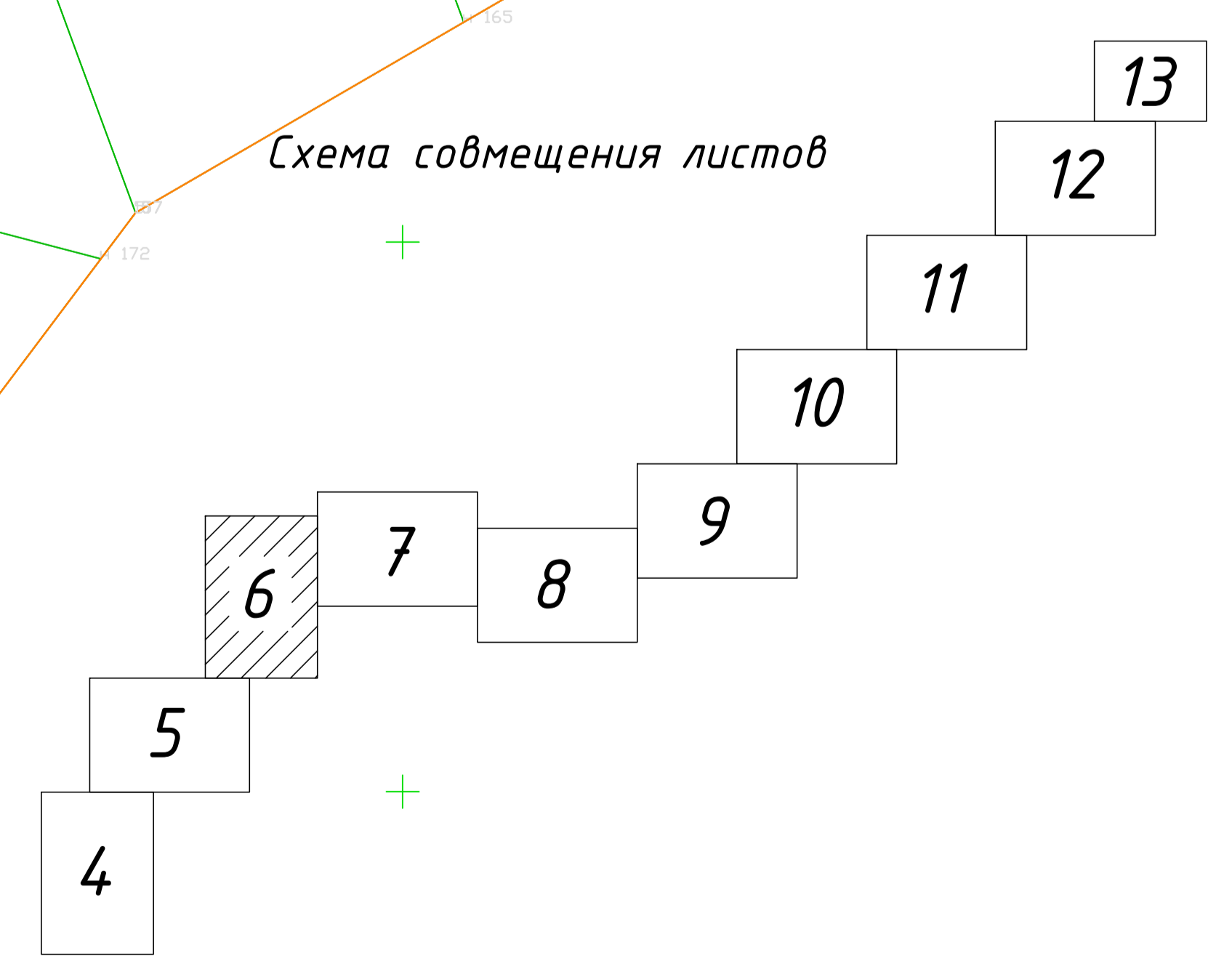


Схема совмещения листов



				22684-ТКР		
				Газопровод межпоселковый от д. Лептухи до д. Матюха Всеволожского района Ленинградской области		
Разработ	Тема	Технологическая и конструктивная решения линейного объекта		Стадия	Лист	Листов
ГИП	Васильченко	Искусственные сооружения		П	6	
Инжпр.	Васильченко					
Эксперт	Васильченко					
План трассы газопровода ПК11-29.50-ПК17-82.00				Лист 1 из 6 листов		

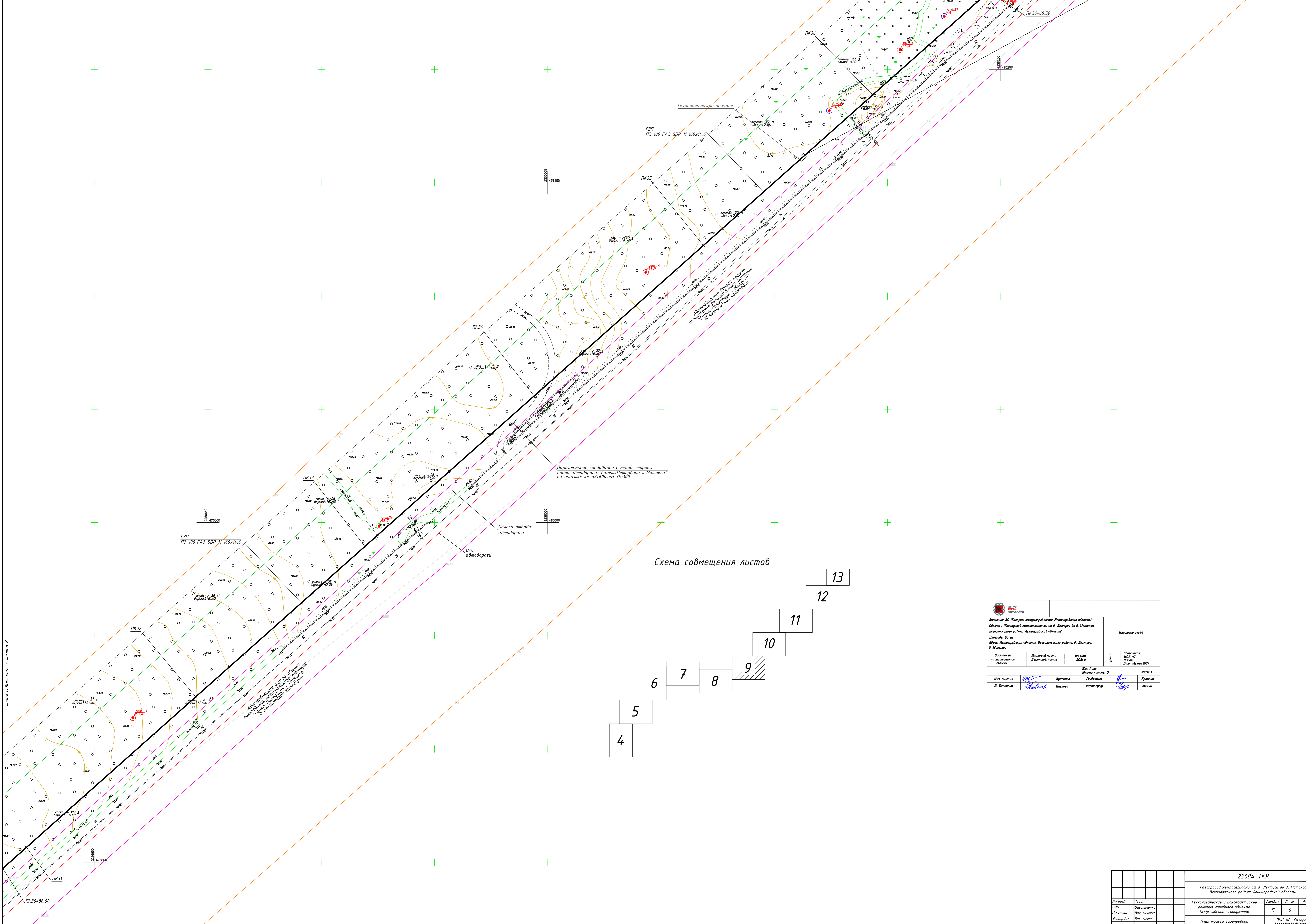
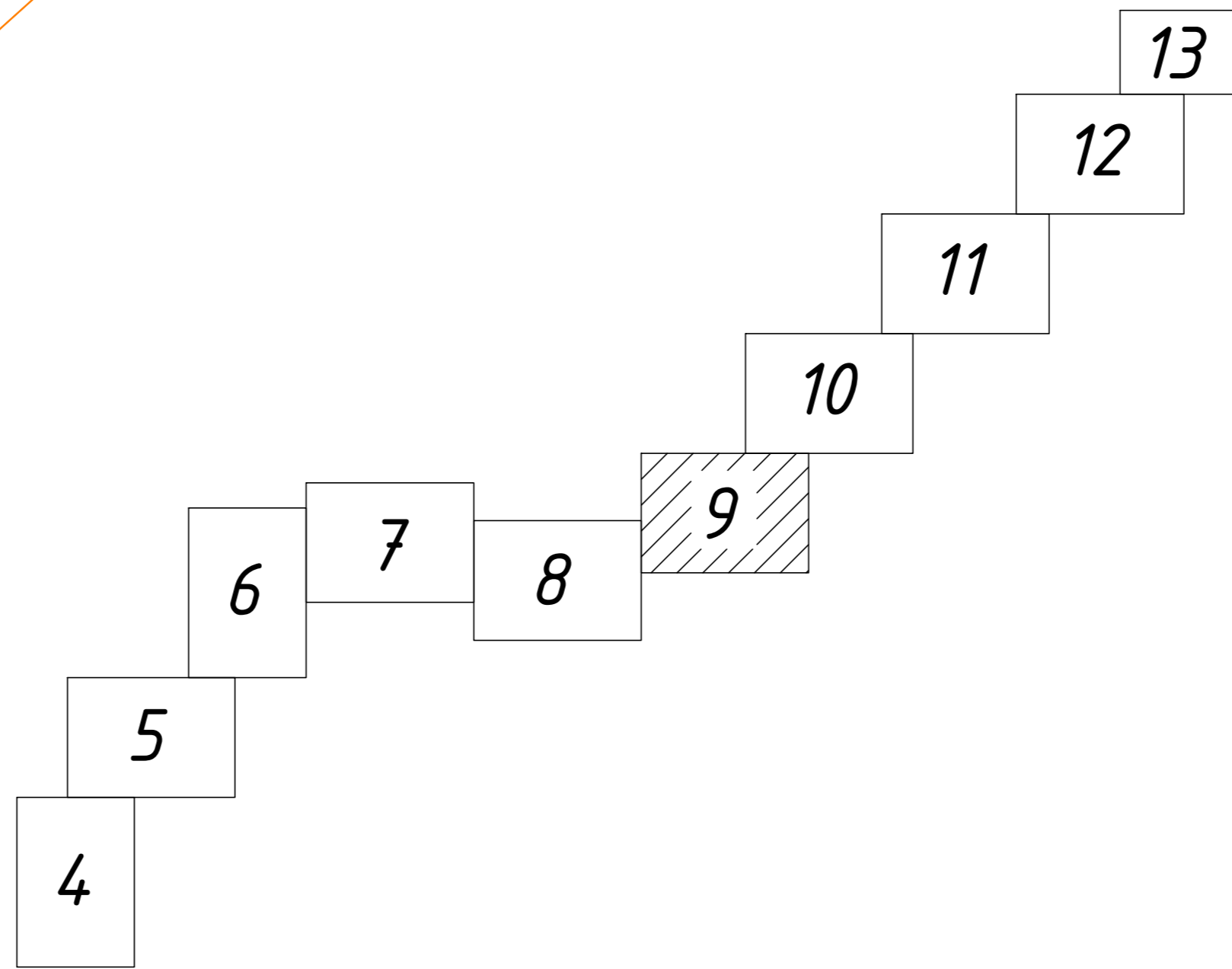


Схема совмещения листов

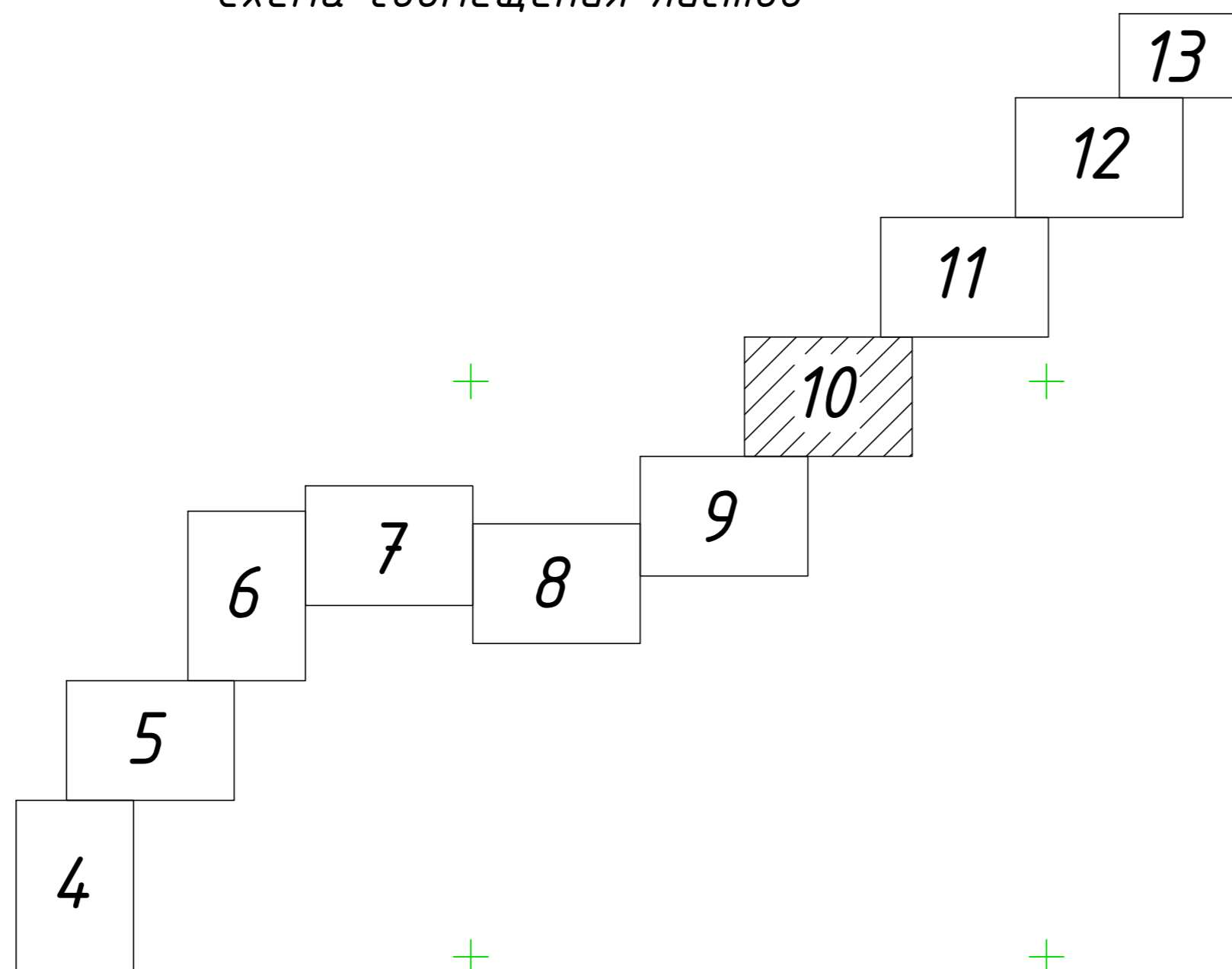


		Заказчик: АО "Газпром газораспределение Ленинградская область" Объект: "Газопровод межпоселковый от д. Лекучи до д. Матокса Всеволожского района Ленинградской области" Площадь: 90 га Адрес: Ленинградская область, Всеволожский район, д. Лекучи, д. Матокса		Масштаб: 1:500
Составлен по техническим условиям	Личной части Высшей части	от 01.08.2021 г.	№ 1 1:500	Издательство "Гипрогаз"
Ил. Контр.	Проект.	Проверка.	Ил.	Контр.

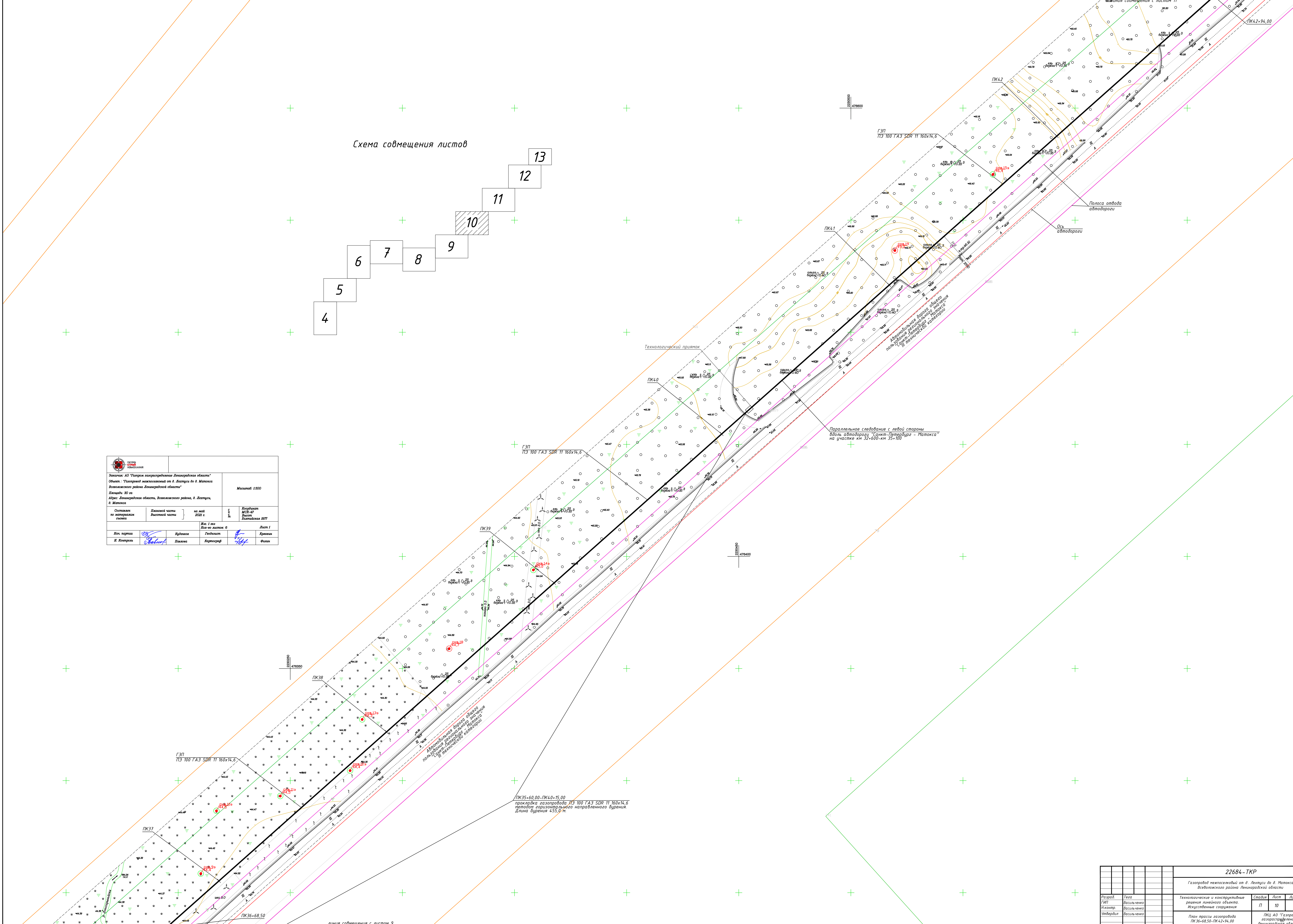
22684-ТКР		
Газопровод межпоселковый от д. Лекучи до д. Матокса Всеволожского района Ленинградской области		
Разработчик ГИП	Василийченко	Технологические и конструктивные решения линейного объекта. Искусственные сооружения
Исполнитель УМВРДЛ	Василийченко	План трассы газопровода ПК 30+86,00-ПК 36+68,50
Стадия	Лист	Листов
П	9	9
ПКЦ АО "Газпром газораспределение Ленинградская область"		

линия совмещения с листом 8

Схема совмещения листов



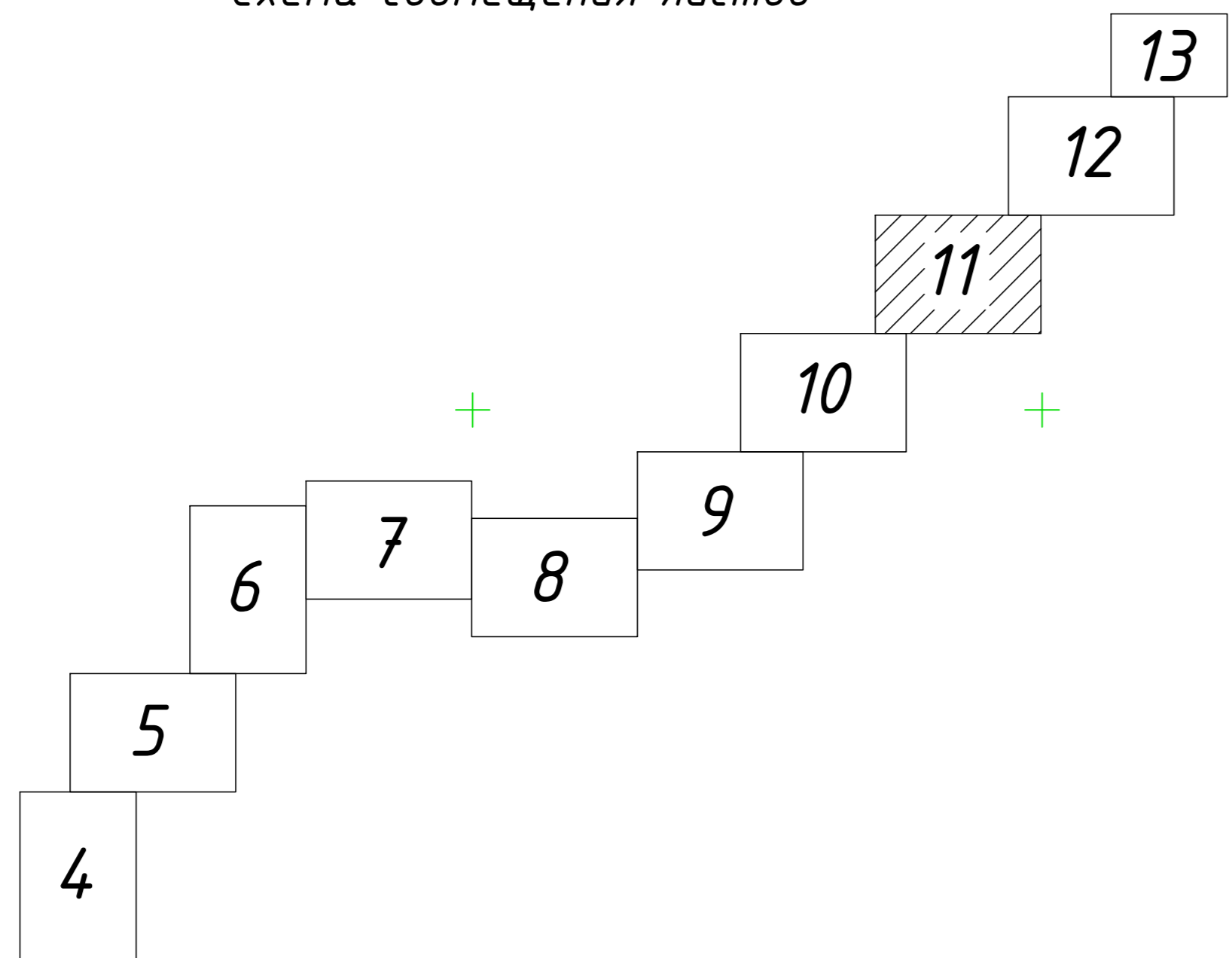
		Заказчик: АО "Газпром газораспределение Ленинградская область" Объект: "Газопровод межпоселковый от д. Лекучи до д. Матокса Всеволожского района Ленинградской области" Планируемый срок: 09 кв. 2021 г. Адрес: Ленинградская область, Всеволожский район, д. Лекучи, д. Матокса		Масштаб: 1:500
Составлен по материалам: И. Копылов	Плановая часть: Л. Павлова	на год: 2021 г.	С. 1 Л. 1	Контракт: № 24-07 Вып. 1 Рабочая книга 2017
Вкл. карты: И. Копылов		Промышлен: Л. Павлова	Геодезист: В. Котляков	Проектант: Ф. Филан
№ 1 из 6 Изд. от листов 6		Лист 1		





22684-ТКР			
Газопровод межпоселковый от д. Лекучи до д. Матокса Всеволожского района Ленинградской области			
Разработчик: ГИП Инженер: Умбердин	Газ: Васильченко Васильченко Васильченко	Технологические и конструктивные решения линейного объекта. Искусственные сооружения	Стадия: П
План трассы газопровода ПК36+68.50-ПК42+94,00		Лист: 10	Листы: ПК1 АО "Газпром газораспределение Ленинградская область"

линия совмещения с листом 9

Схема совмещения листов

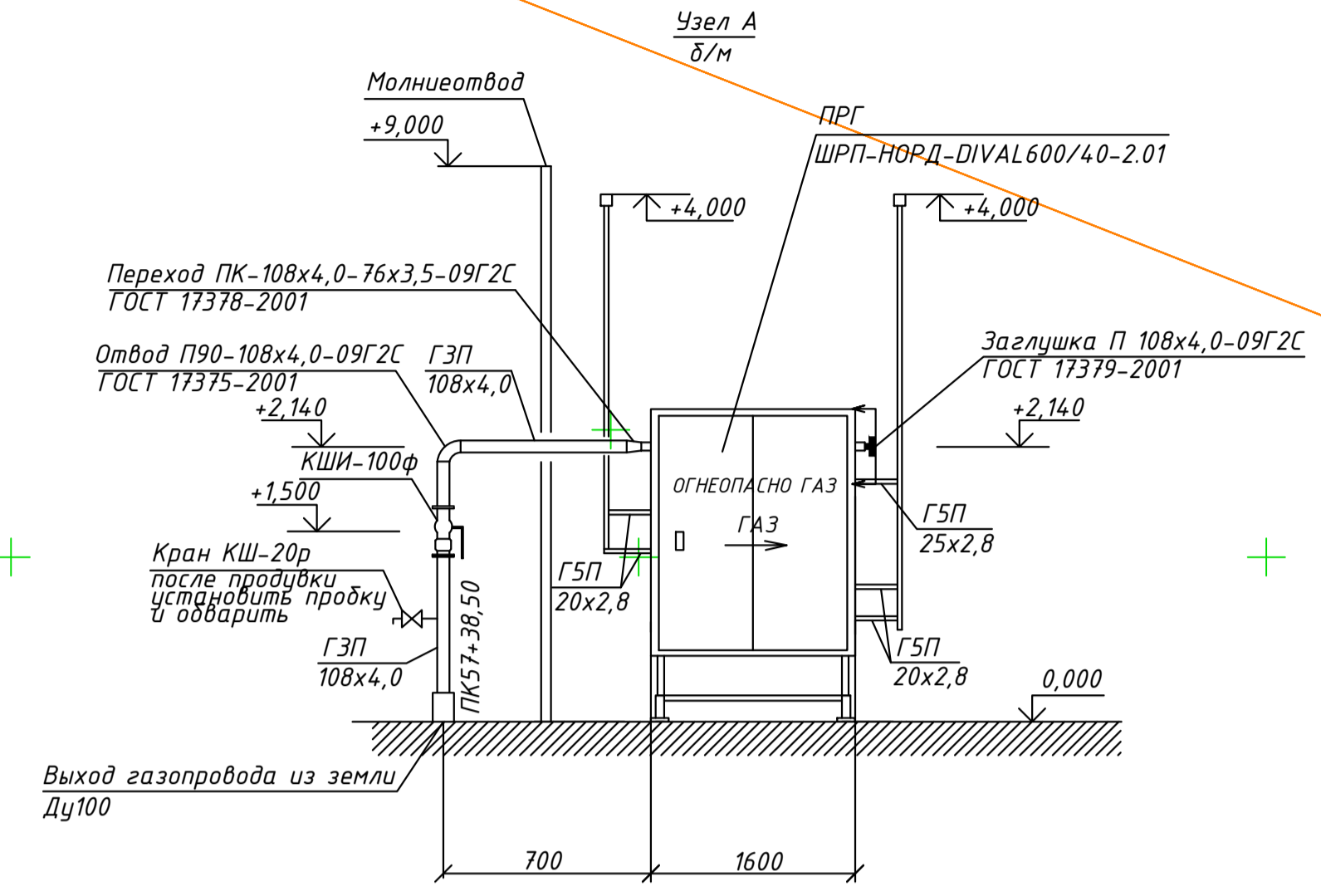
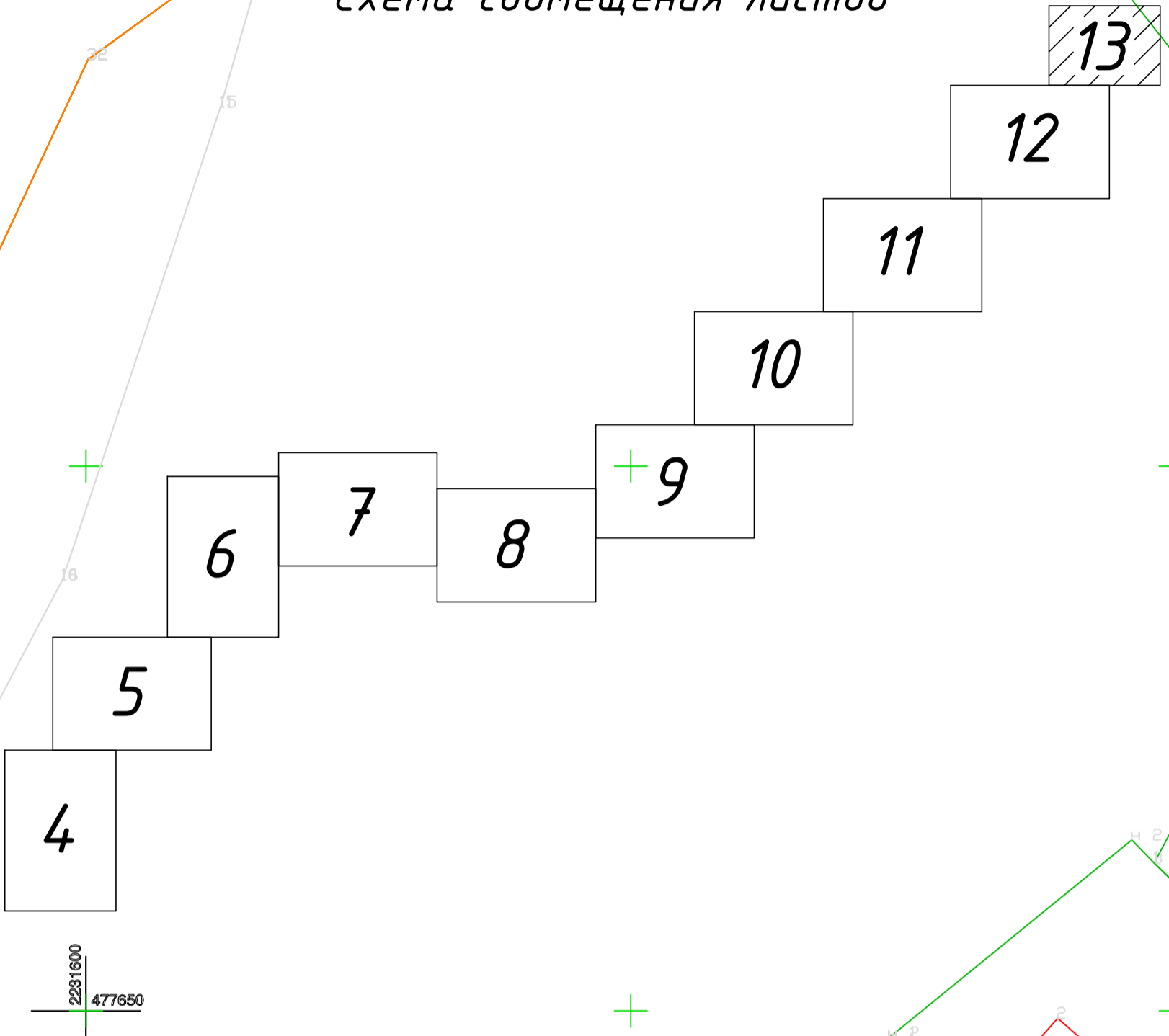


		Заказчик: АО "Газпром газотранспортная Ленинградская область" Объект: "Линейный газопровод от д. Лептухи до д. Матокса Всеволожского района Ленинградской области" Площадь: 30 кв. Адрес: Ленинградская область, Всеволожского района, д. Лептухи, д. Матокса		Масштаб: 1:500
Составлен по техническим условиям	Ландшафтная часть	на лист	№	Эксплуатация МОС-47 Ростех Балтийская 8977
Иск. проект И. Котляров	Проверка П. Павлов	Проектант И. Котляров	Лист 1	Проверка Ф. Филан

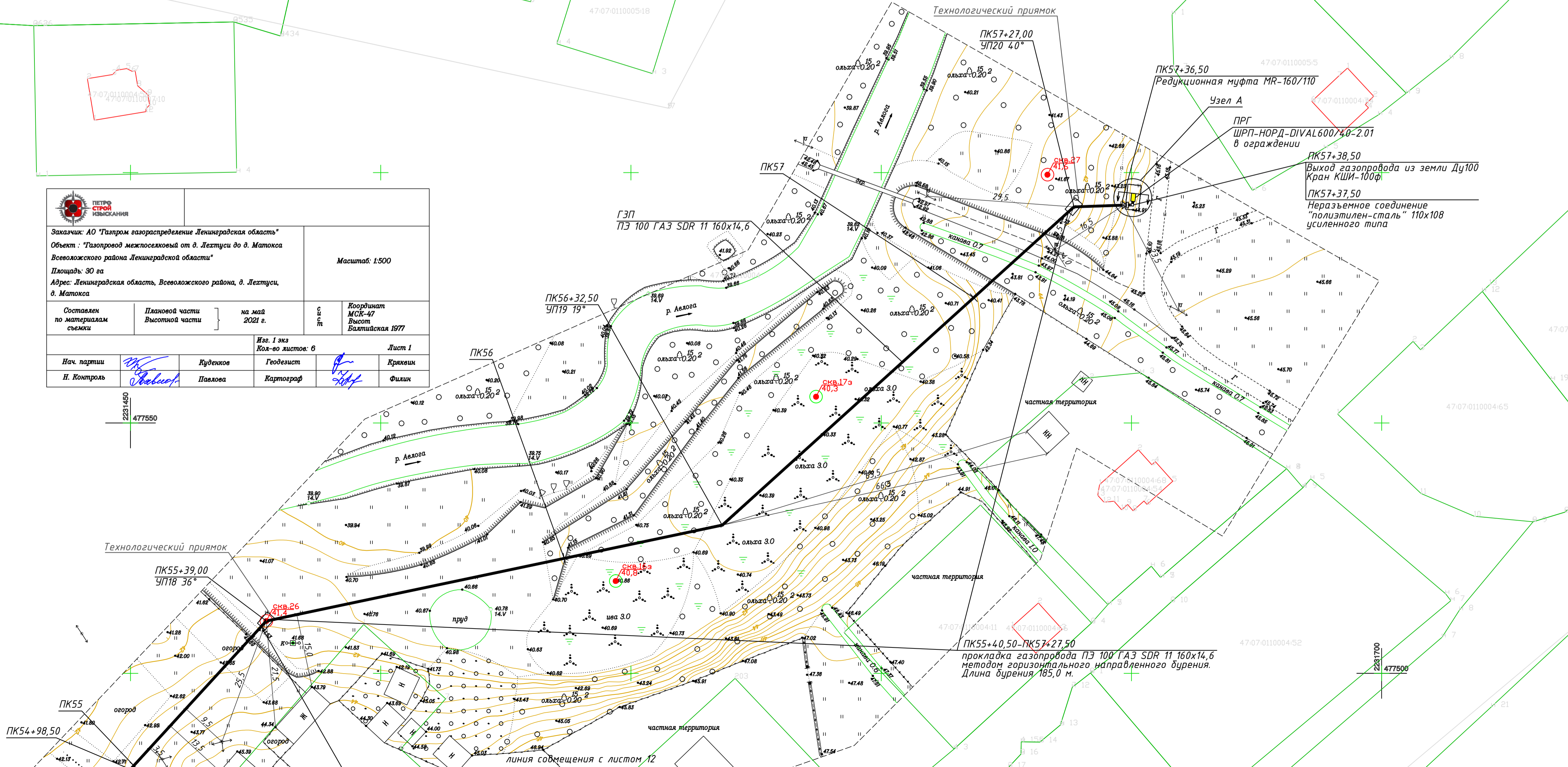


				22684-ТКР		
				Газопровод межпоселковый от д. Лептухи до д. Матокса Всеволожского района Ленинградской области		
Разработчик	Газотранспортная	Технологические и конструктивные решения линейного объекта	Станция	Лист	Листов	
Инженер	Васильченко	Искусственные сооружения	П	11		
Утвердил	Васильченко	План трассы газопровода			ПКЦ АО "Газпром газотранспортная Ленинградская область"	
				М 1:500 формат А1		

Схема совмещения листов



		Заказчик: АО "Газпром газораспределение Ленинградская область" Объект: "Газопровод межпоселковый от д. Лектусы до д. Матюха Всеволожского района Ленинградской области" Площадь: 30 га Адрес: Ленинградская область, Всеволожского района, д. Лектусы, д. Матюха		Масштаб: 1:500
Составлен по материалам съемки	Плановой части Высотной части	на май 2021 г.	Ив. 1 экз Кол-во листов: 6	Координат МСК-47 Высот Балтийская 1977
Нач. партии И. Контр.	Куденков Павлова	Геодезист Картограф	Лист 1	Крайних Фильки



			22684-ТКР		
			Газопровод межпоселковый от д. Лектусы до д. Матюха Всеволожского района Ленинградской области		
Разраб. ГИП И.контр. Утвердил	Тега Васильченко Васильченко Васильченко		Технологические и конструктивные решения линейного объекта. Искусственные сооружения	Стадия П	Лист 13
			План трассы газопровода ПК54+98,50-ПК57+38,50		
			ПКЦ АО "Газпром газораспределение Ленинградская область"		
М 1:500 формат А1					

Позиция	Наименование и техническая характеристика	Тип, марка, обозначение документа, опросного листа	Код оборудования, изделия, материала	Завод-изготовитель	Единица измерения	Количество	Масса единицы, кг	Примечание
1	2	3	4	5	6	7	8	9
	Трубы стальные							
1	Труба 57х3,5 ГОСТ 10704-91 (без изол.) В10 ГОСТ 10705-80	В10 ГОСТ 1050-2013		Завод «Трубосталь» г. С-Петербург	м	2,5		
2	Труба 25х2,8 ГОСТ 3262-75*(без изол) В10 ГОСТ 1050-88	В10 ГОСТ 1050-2013		Завод «Трубосталь» г. С-Петербург	м	3,0		Монтаж сброс. и продув. труб. от ПРГ
3	Труба 20х2,8 ГОСТ 3262-75*(без изол) В10 ГОСТ 1050-88	В10 ГОСТ 1050-2013		Завод «Трубосталь» г. С-Петербург	м	6,0		Монтаж сброс. и продув. труб. от ПРГ
	Трубы полиэтиленовые							
4	Труба из полиэтилена для газопроводов ПЭ 100 ГАЗ SDR 11– 315х28,6	ГОСТ Р 58121.2-2018		ООО «Иммид»	м	50,0		Футляр (1 шт)
5	Труба из полиэтилена для газопроводов ПЭ 100 ГАЗ SDR 11–160х14,6	ГОСТ Р 58121.2-2018		ООО «Иммид»	м	5851,3		
6	Труба из полиэтилена для газопроводов ПЭ 100 ГАЗ SDR 11–110х10,0	ГОСТ Р 58121.2-2018		ООО «Иммид»	м	1,0		
	Установки газорегуляторные							
7	ПРГ тип ШРП-НОРД-DIVAL600/40-2.01 (с основной и резервной линиями редуцирования)			ООО «Северная компания»	шт	1		см. ТКП
	Материалы и изделия							
9	Табличка указательная (опознавательный знак)	черт. 22684-ТКР.П лист 2			шт	36		
10	Выход газопровода из земли Ду100 с неразъемным соединением «пэ-сталь» усил. типа	черт. 22684-ТКР.П лист 3			комп.	1		
11	Ограждение 5,0х2,7	черт. 22684-ТКР.П лист 4			комп.	1		
12	Контур заземления	черт. 22684-ТКР.П лист 5			комп.	1		
13	Молниеотвод для ПРГ	черт. 22684-ТКР.П лист 6			комп.	1		
14	Установка контрольной трубки в ковре на полиэтиленовом футляре Ø315	черт. 22684-ТКР.П лист 7			комп.	1		
15	Кран КНР-160	черт. 22684-ТКР.П лист 8		Фриален Германия	комп.	2		
16	Опора под ПРГ	черт. 22684-ТКР.П лист 9			комп.	1		
17	Тройник Т-160	Артикул 615277		Фриален Германия	шт	1		
18	Редукционная муфта MR-160/110	Артикул 615695		Фриален Германия	шт	1		
19	Муфта MB PE100 SDR11 – 110	Артикул 612688		Фриален Германия	шт	1		
20	Отвод W90 PE100 SDR11 – 160	Артикул 615276		Фриален Германия	шт	6		
21	Отвод W45 PE100 SDR11 – 160	Артикул 615275		Фриален Германия	шт	5		
22	Отвод W30 PE100 SDR11 – 160	Артикул 615340		Фриален Германия	шт	5		
23	Опора НГ-ОП-02 для установки указателя (L=2,0 м)	по альбому ОАО «Леноблгаз»			шт	25		
24	Сигнальная полиэтиленовая лента «Газ»	ТУ2245-028-00203536-96			м	4427,0		
25	Кран КШИ-100ф (с обратными фланцами)			ООО «Вектор-Р»	шт	1		
26	Отвод П90-108х4,0-09Г2С	ГОСТ 17375-2001			шт	1		
27	Переход ПК-108х4,0-76х3,5-09Г2С	ГОСТ 17378-2001			шт	1		
28	Окраска надземного газопровода грунтовкой ГФ-021 в 2 слоя	ГФ-021 ГОСТ 25129-82			кг	1,0		
29	Окраска надземного газопровода эмаль ПФ-115 в 2 слоя по грунтовке	ХВ-124 ГОСТ 10144-89			кг	1,0		
30	Врезка под давлением в газопровод высокого давления ПЭ160				мест	1		
31	Заглушка П 108х4,0-09Г2С	ГОСТ 17379-2001			шт	1		

Согласовано

Инва № подл. Подпись и дата

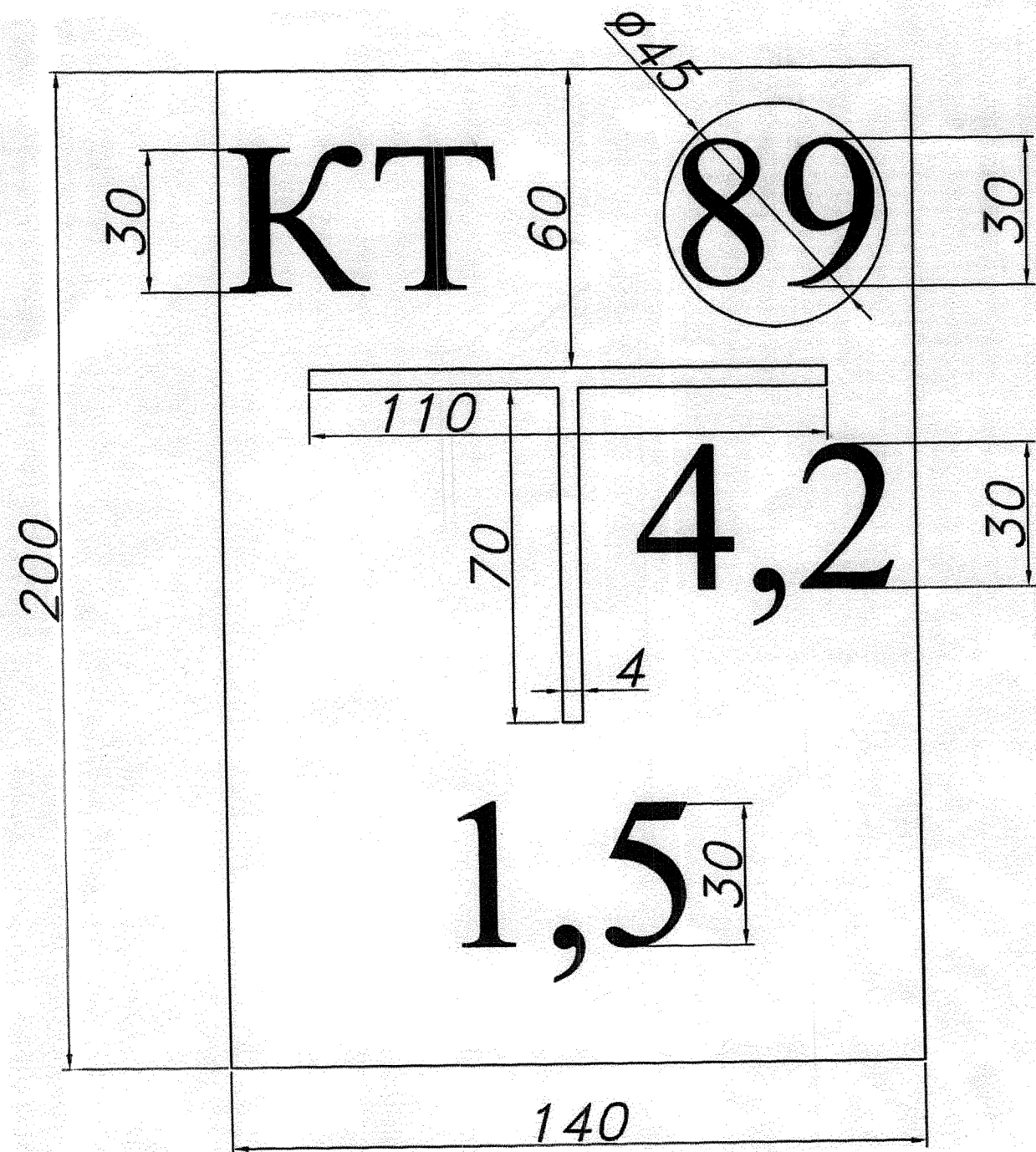
Примечание
Сварное соединение стальных труб должно быть равнопрочно основному металлу труб или иметь гарантированный заводом изготовителем согласно стандарту или техническим условиям на трубы коэффициент прочности сварного соединения

						22684-ТКР.С			
						Газопровод межпоселковый от д. Лехтуси до д. Матокса Всеволожского района Ленинградской области			
Изм.	Кол.уч	Лист	№док	Подпись	Дата	Технологические и конструктивные решения линейного объекта. Искусственные сооружения	Стадия	Лист	Листов
Разраб.	Гега						П	1	1
ГИП	Васильченко								
Н.контр.	Васильченко								
Утвердил	Васильченко					Спецификация оборудования, изделий и материалов		ПКЦ АО «Газпром газораспределение Ленинградская область»	

Приложения

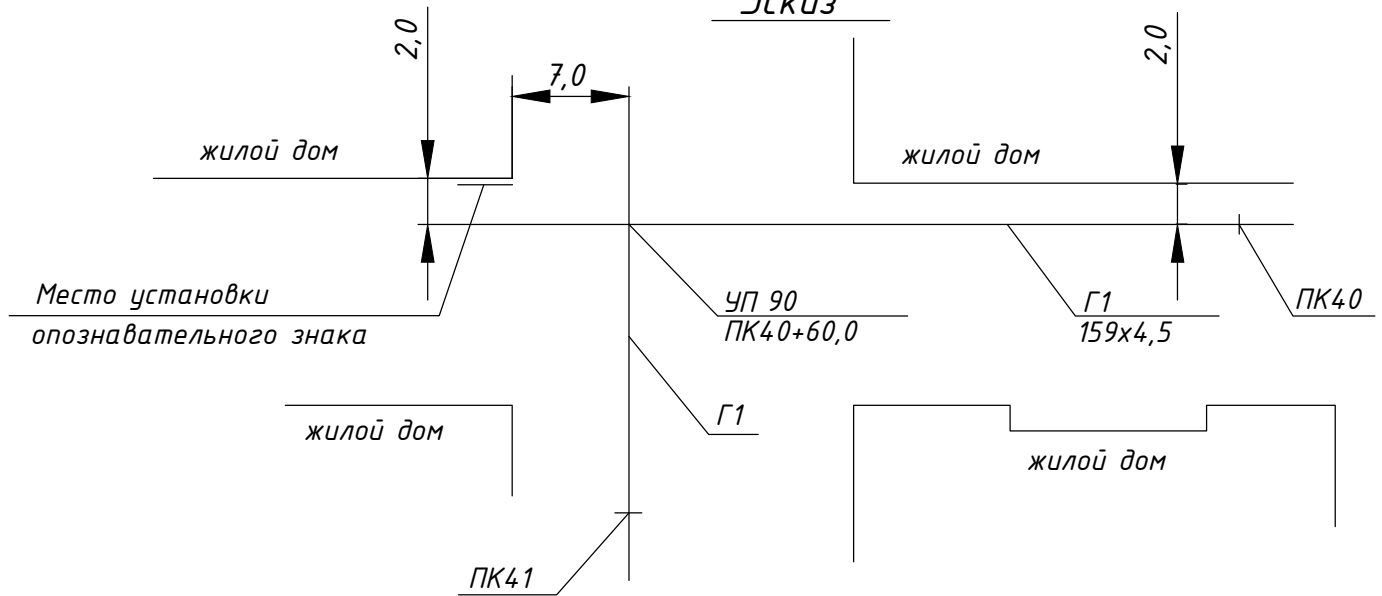
Инв № подл	Подпись и дата	Взам инв №

УКАЗАТЕЛЬ М 8/М



1. Оознавательный знак изготавливается из кровельной стали, лицевая сторона указателя окрашивается в зеленый цвет. Обратная сторона покрывается олифой.
2. Оознавательный знак наносится или крепится не выше 1,80 от поверхности земли.
3. Надписи на указателях выполняются белой масляной краской.
4. В верхней части - надпись "ГАЗ" и слово полиэтилен "ПЭ" или сталь "СТ".
5. Ниже слева - условное обозначение сетевого сооружения:
 З - сетевая задвижка
 К - кран
 КШ - шаровой кран
 КТ - контрольная трубка
 КС - конденсатосборник
 Г - гидрозатвор
 КП - контрольно-измерительный пункт или контрольный проводник
 КВГ - контрольный вывод газопровода
 КВК - контрольный вывод контура (на катодных станциях)
 П - Протектор (точка контрольно-измерительного пункта)
 КВП - контрольный вывод провода на полиэтиленовом газ-де
 └ - угол поворота газопровода (направление лучей угла наносится в зависимости от фактического положения газопровода)
6. Ниже справа - наружный диаметр газопровода в миллиметрах в круге белого цвета - для газопроводов низкого давления, в круге красного цвета для газопроводов среднего и высокого давления. Диаметр газопровода на белом круге наносится красной краской.
7. В центре - расстояние в метрах (с одним знаком после запятой) от оси указателя до оси сетевого сооружения по перпендикуляру вправо или влево.
8. В нижней части - глубина заложения в метрах (с одним знаком после запятой) и телефон аварийно-диспетчерских или эксплуатационных служб.
9. В незастроенной части опознавательные знаки устанавливаются в пределах прямой видимости, но не реже чем через 500 метров, на поворотах, у каждого сооружения на газопроводе, а также в местах пересечений газопроводов с железными и автомобильными дорогами. Опознавательные знаки устанавливаются на границах участков трассы при бестраншейной прокладке газопроводов.
10. Опознавательные знаки устанавливаются или наносятся строительными организациями на постоянные ориентиры в период строительства газораспределительных сетей. Строительные организации передают установленные опознавательные знаки по акту. При необходимости установка знаков оформляется совместным актом с собственниками, владельцами или пользователями земельных участков, по которым проходит трасса газопровода.

Эскиз



22684-ТКР.П							
Газопровод межпоселковый от д. Лехтуси до д. Матокса Всеволожского района Ленинградской области							
Разраб.	Тега			Технологические и конструктивные решения линейного объекта. Искусственные сооружения	Стадия	Лист	Листов
ГИП	Васильченко				П	2	
Н.контр.	Васильченко						
Утвердил	Васильченко			Опознавательный знак на газопроводах	ПКЦ АО "Газпром газораспределение Ленинградская область"		

Таблица №1

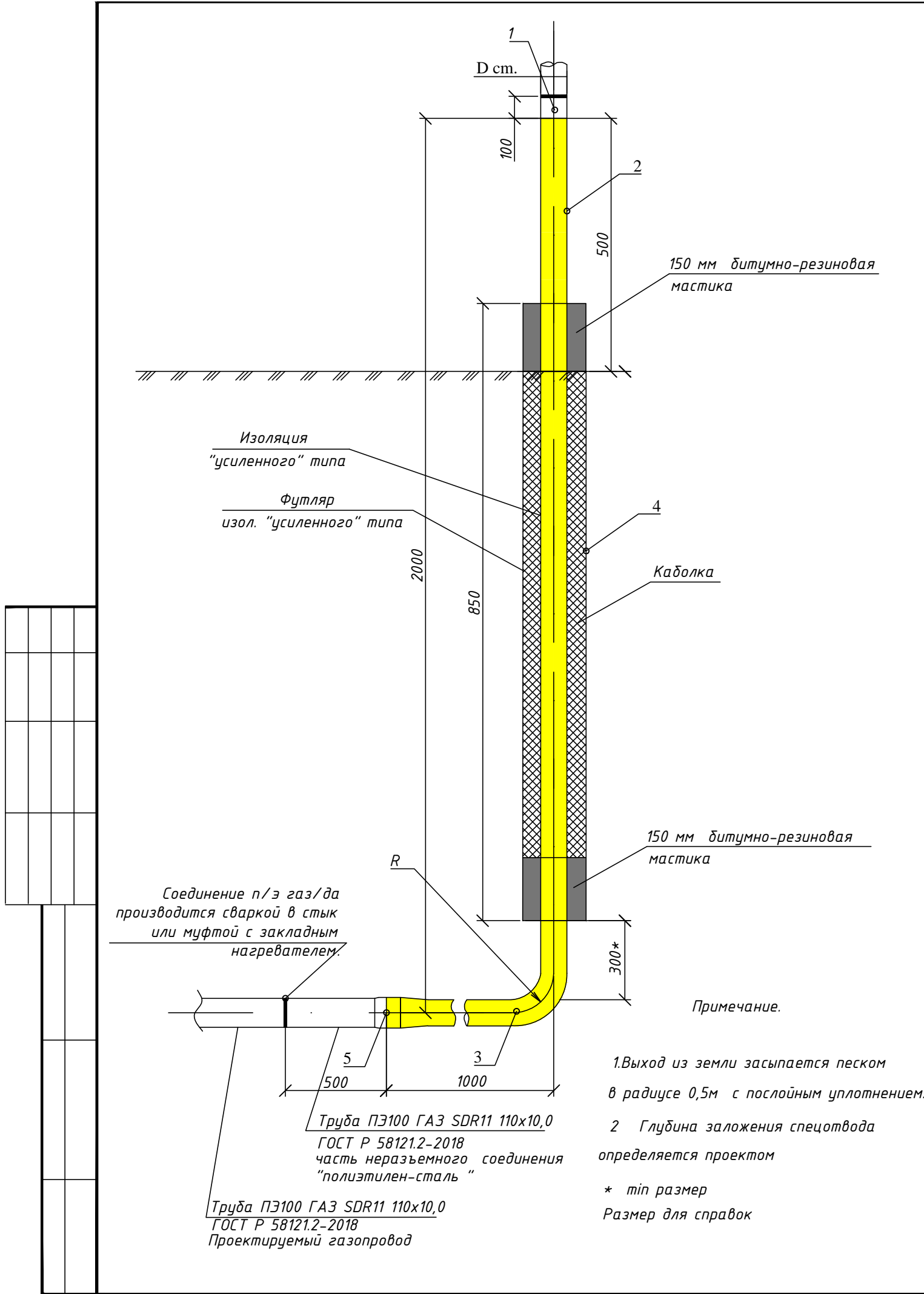
Поз.*	Обозначение	Наименование	Кол.	Ед. изм. ед.,кг	Примечание
1	B10 ГОСТ 1050-2013	Труба 108x4,0 ГОСТ 10704-91 B10 ГОСТ 10705-80*	0,1	м	без изол.
2	B10 ГОСТ 1050-2013	Труба 108x4,0 ГОСТ 10704-91 B10 ГОСТ 10705-80*	3,0	м	изоляция "усиленного" типа
3	ГОСТ 17375-2001	Отвод П90-108x4,0-09Г2С	1	шт.	изоляция "усиленного" типа
4	B10 ГОСТ 1050-2013	Труба 159x4,5 ГОСТ 10704-91 B10 ГОСТ 10705-80*	0,85	м	Футляр изоляция "усиленного" типа
5		Неразъемное соединение "полиэтилен-сталь" 110x108 усиленного типа	1	шт.	L=0,5x0,5 м

*.Типоразмер позиции см. т.2.

Графа "Кол-во" табл.1 заполняется проектировщиком.

Таблица №2

Обозначение	Dпэ Dн x S,мм	Dст Dн x Sмм	Нер. соед. Dпэ x Dст	Отвод	R, мм	Dф Dн x S,мм	Lф, мм
Выход газопровода из земли Ду100	110x10,0	108x4,0	110x108	П90-108x4,0-09Г2С	150	159x4,5	850

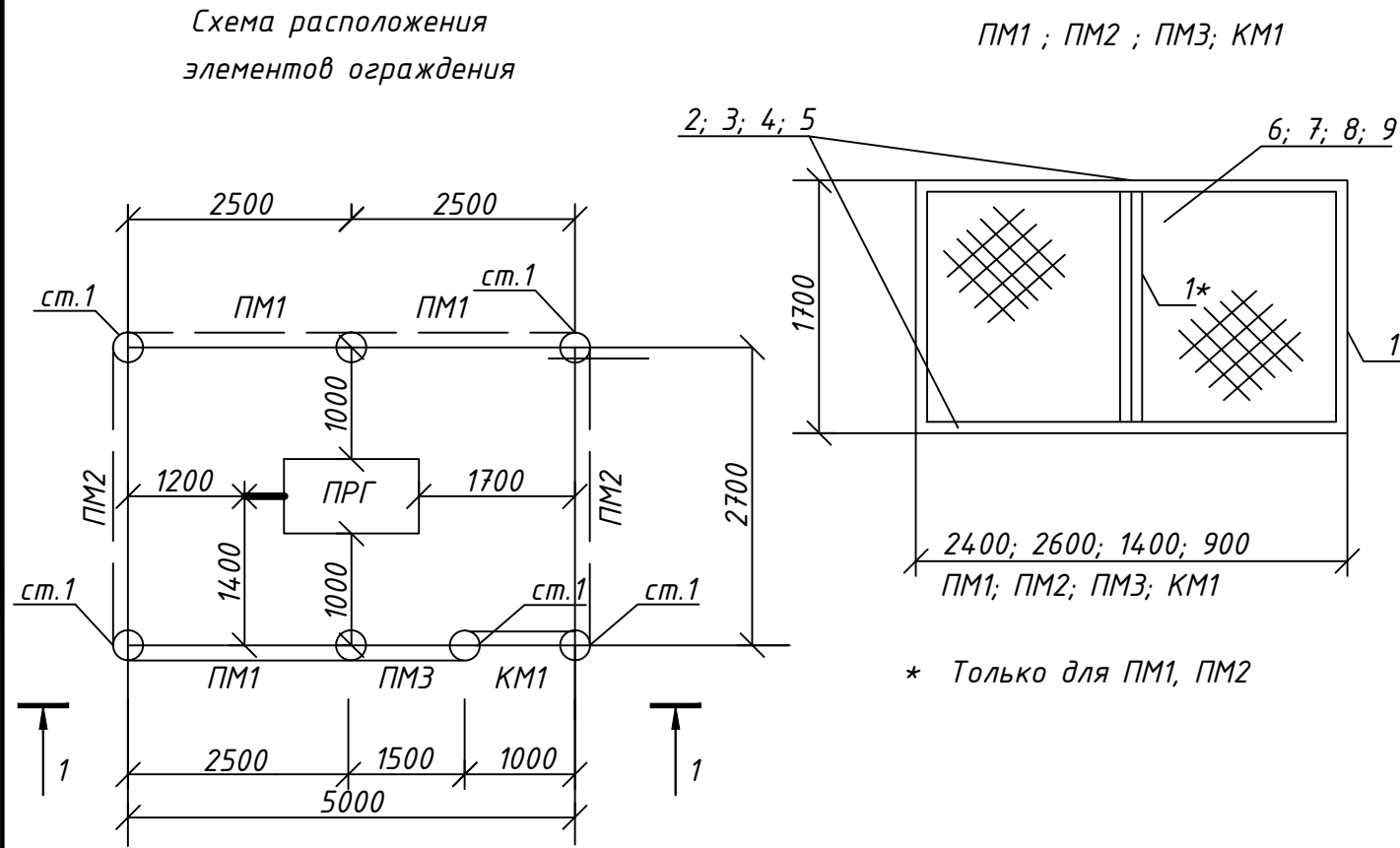


22684-ТКР.П

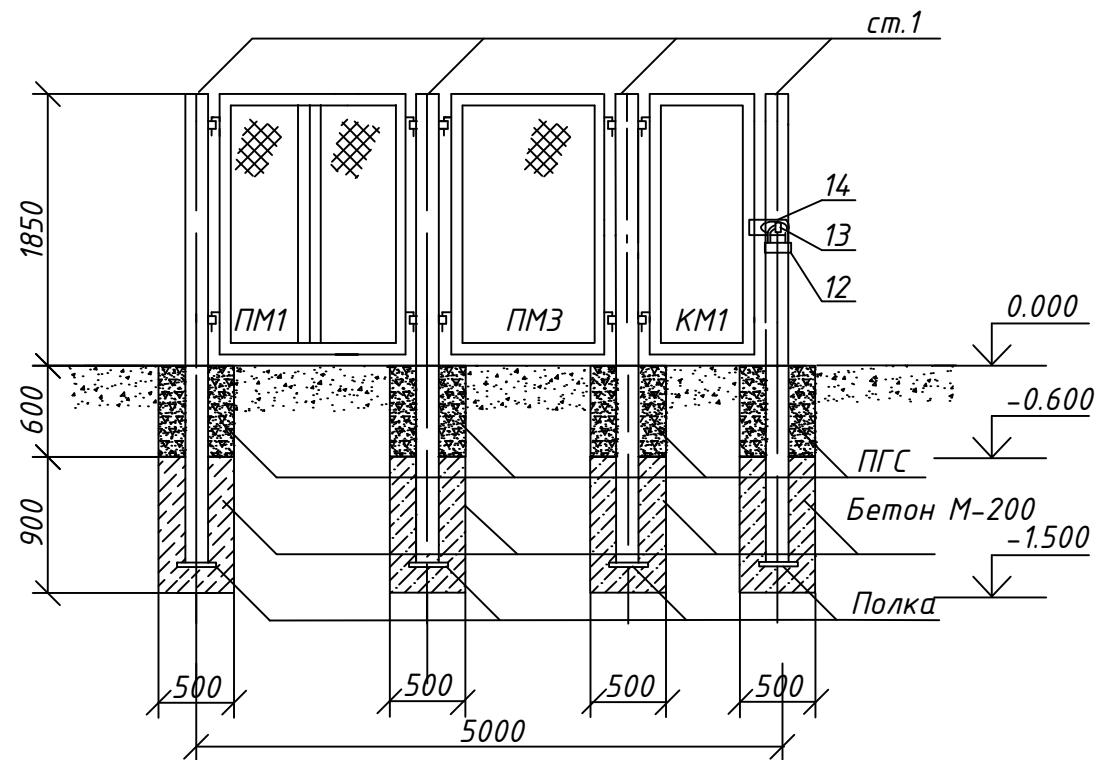
Газопровод межпоселковый от д. Лехтуси до д. Матокса Всеволожского района Ленинградской области

Разраб.	Тега	Технологические и конструктивные решения линейного объекта. Искусственные сооружения	Стадия	Лист	Листов
ГИП	Васильченко		П	3	
Н.контр.	Васильченко				
Утвердил	Васильченко				
Выход газопровода из земли Ду 100			ПКЦ АО "Газпром газораспределение Ленинградская область"		

Схема расположения элементов ограждения



1 - 1



Примечание:

1. Сварка - электродуговая ГОСТ 16037-80, электрод Э42 ГОСТ 9467-75*
2. Защита металлоконструкций ограждения от атмосферной коррозии производится покрытием газопровода грунтовкой за 2 раза и масляной краской за 2 раза

Поз.	Обозначение	Наименование	Кол.	Масса, кг	Примечание
		Панель по типу ПМ1	3		
1	L 45x4 l=1700 мм	Уголок равнополочный ГОСТ 8509-93	4	18,63	
2	L 45x4 l=2400 мм	Уголок равнополочный ГОСТ 8509-93	2	15,89	
6	Сетка 50-3,0	ГОСТ 5336-80*	1	12,34	1700x2500
		Панель по типу ПМ2	2		
1	L 45x4 l=1700 мм	Уголок равнополочный ГОСТ 8509-93	4	18,63	
3	L 45x4 l=2600 мм	Уголок равнополочный ГОСТ 8509-93	2	16,87	
7	Сетка 50-3,0	ГОСТ 5336-80*	1	13,43	1700x2700
		Панель по типу ПМ3	1		
1	L 45x4 l=1700 мм	Уголок равнополочный ГОСТ 8509-93	2	9,32	
4	L 45x4 l=1400 мм	Уголок равнополочный ГОСТ 8509-93	2	10,93	
8	Сетка 50-3,0	ГОСТ 5336-80*	1	8,25	1700x1500
		СТ1	7		
	∅89x3,5 l=2900 мм	Труба стальная бесшовная ГОСТ 8732-78*	1	21,15	
	∅93x10 Ду80 исп. II	Заглушка плоская ОСТ 36-47-81	1	0,53	
	-200x4 L=200 мм	Полка БПН-4,0 ГОСТ19903-70* Лист I-IV ст3 ГОСТ16523-70*	1	1,77	
		Калитка КМ-1	1		
1	L 45x4 l=1700 мм	Уголок равнополочный ГОСТ 8509-93	2	9,32	
5	L 45x4 l=900 мм	Уголок равнополочный ГОСТ 8509-93	2	4,97	
9	Сетка 50-3,0	ГОСТ 5336-80*	1	4,11	1700x1000
10	Скоба L=300	Круг 10-В ГОСТ2590-88 Ст3 пс1-IT 535-88	26		
11	Петля L=100	Труба 25x2,5 ГОСТ 10704-91 В10 ГОСТ 10705-80	26		
12	Замок висячий		1		
13	Опорный крюк		1		
14	Скоба замка		1		
		Бетон М-200	1,58	м ³	
		Песчано-гравийная смесь	1,05	м ³	

22684-ТКР.П

Газопровод межпоселковый от д. Лехтуси до д. Матокса Всеволожского района Ленинградской области

Разраб.	Тега	Технологические и конструктивные решения линейного объекта. Искусственные сооружения	Стадия	Лист	Листов
ГИП	Васильченко		П	4	
Н.контр.	Васильченко				
Утвердил	Васильченко				
		Ограждение 5,0x2,7. Сборочный чертеж			ПКЦ АО "Газпром газораспределение Ленинградская область"

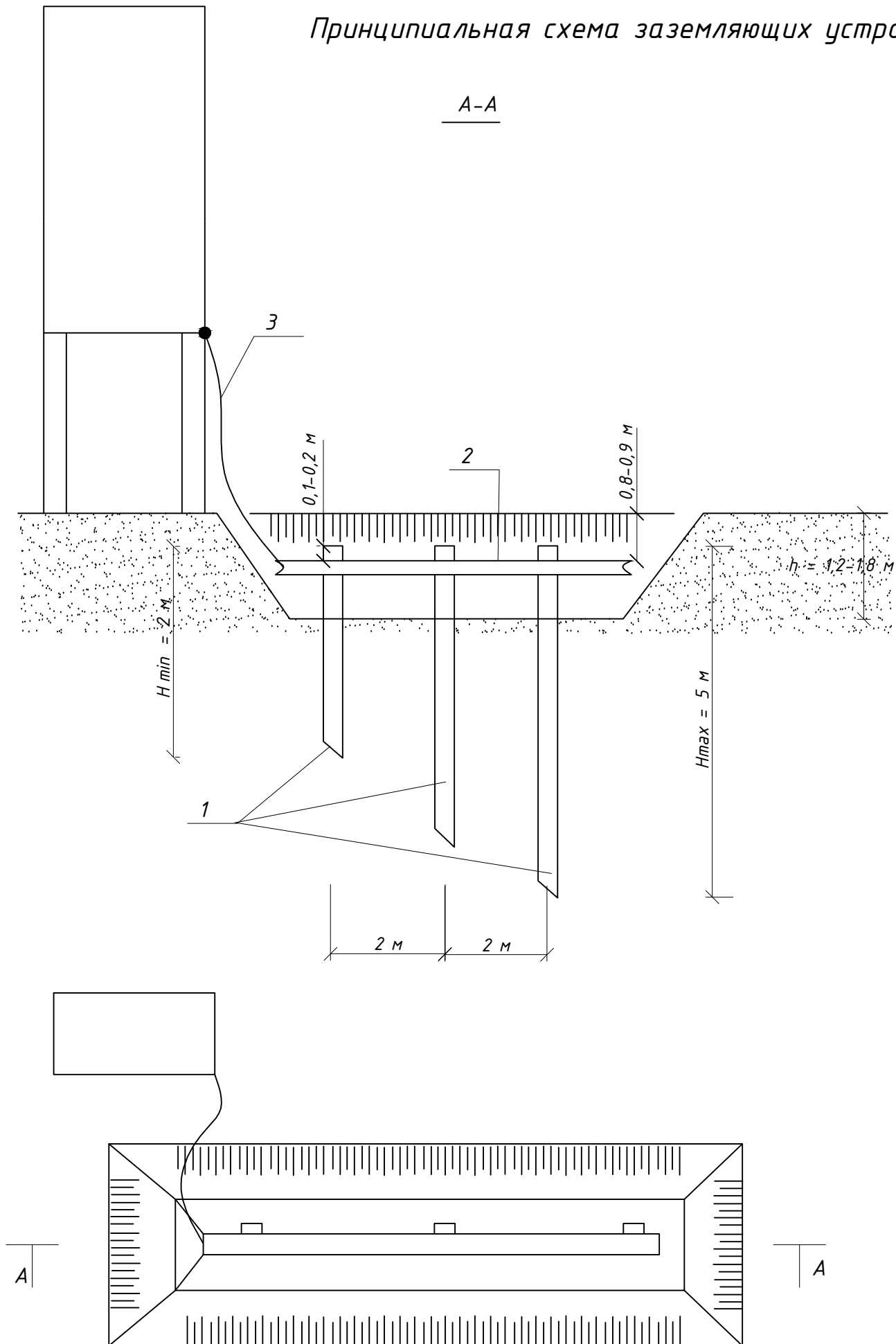
Согласовано

Взам инв №

Подпись и дата

Инв № подл

Принципиальная схема заземляющих устройств



Спецификация материалов

Поз.	Наименование	Количество	
		на 1 контур	
1	Заземлитель стальной из трубы Труба стальная водогазопроводная по ГОСТ 3262-75 диам. 50 x 3,5	3 шт (10 п. м)	
2	Полоса стальная, толщиной 6 мм ГОСТ 10736	6 м	
3	Сталь круглая диаметром 6 мм	2 м	

ПРГ необходимо заземлить
Заземлители и соединительные проводники не должны иметь окраски и должны быть очищены от наслоений коррозии, следов масла и т.п. После монтажа заземлителей, сварки, окраски всех стыков перед засыпкой траншеи (котлавана) проверяют качество соединений и составляют акт освидетельствования скрытых работ по установленной форме. Сопротивление заземления должно быть не более 10 ом.

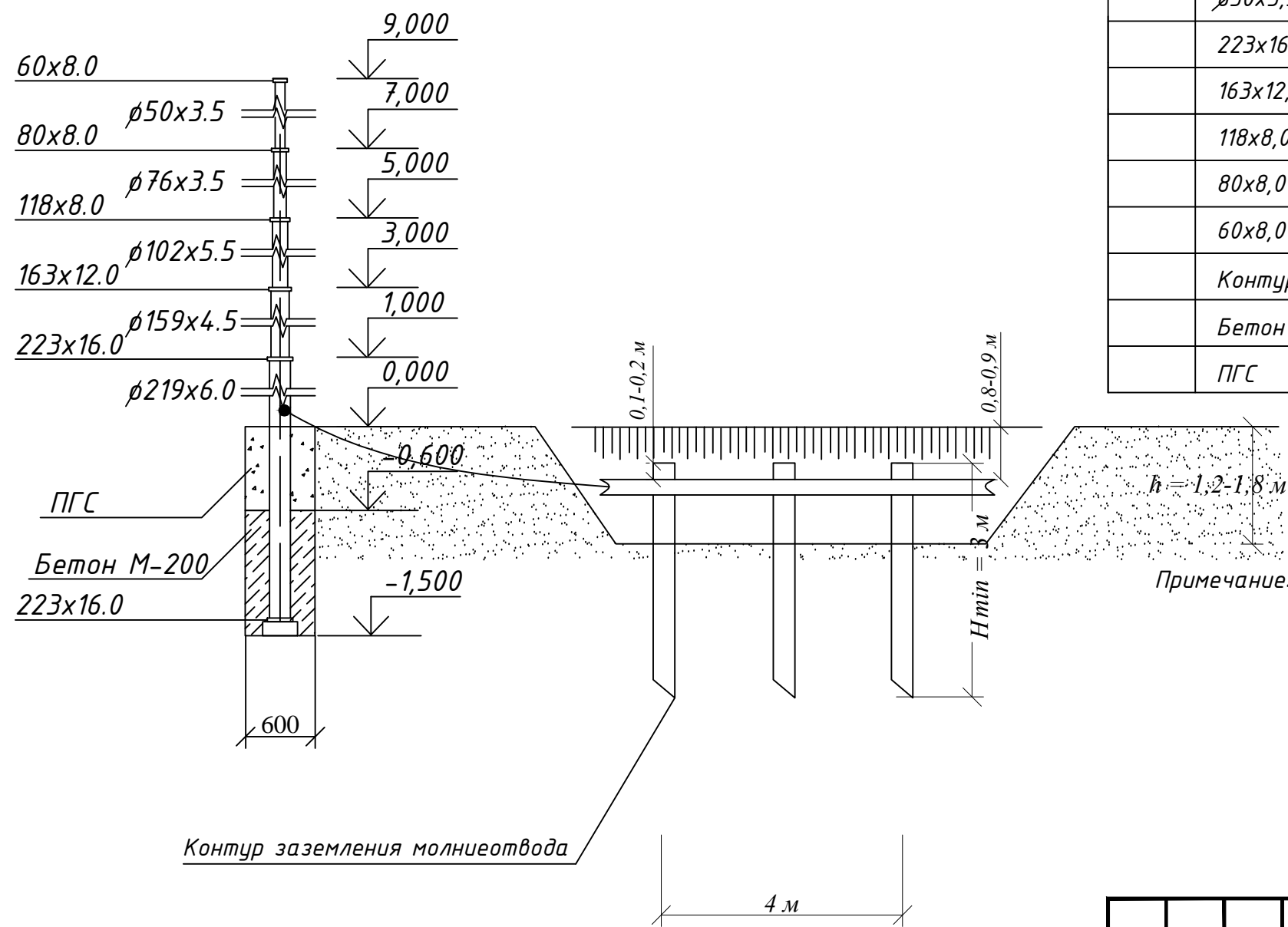
ОПРЕДЕЛЕНИЕ

Взам инв №	
Подпись и дата	
Инв № подл	

22684-ТКР.П

Газопровод межпоселковый от д. Лехтуси до д. Матокса
Всеволожского района Ленинградской области

Разраб.	Тега	Технологические и конструктивные решения линейного объекта. Искусственные сооружения	Стадия	Лист	Листов
ГИП	Васильченко		П	5	
Н.контр.	Васильченко		Контур заземления. Сборочный чертеж		
Утвердил	Васильченко		ПКЦ АО "Газпром газораспределение Ленинградская область"		



Поз.	Обозначение	Наименование	Кол.	Ед. изм.	Примечание
			1	150,7	
	φ219x6,0 l=2000 мм	Труба стальная бесшовная ГОСТ 8732-78*	1	64,30	
	φ159x4,5 l=2000 мм	Труба стальная бесшовная ГОСТ 8732-78*	1	34,99	
	φ102x5,5 l=2000 мм	Труба стальная бесшовная ГОСТ 8732-78*	1	26,70	
	φ76x3,5 l=2000 мм	Труба стальная бесшовная ГОСТ 8732-78*	1	12,77	
	φ50x3,5 l=2000 мм	Труба стальная бесшовная ГОСТ 8732-78*	1	8,18	
	223x16,0 Ду200 исп. II	Заглушка плоская ОСТ 36-47-81	2	4,90	
	163x12,0 Ду150 исп. II	Заглушка плоская ОСТ 36-47-81	1	1,96	
	118x8,0 Ду100 исп. II	Заглушка плоская ОСТ 36-47-81	1	0,69	
	80x8,0 Ду65 исп. II	Заглушка плоская ОСТ 36-47-81	1	0,31	
	60x8,0 Ду50 исп. II	Заглушка плоская ОСТ 36-47-81	1	0,22	
	Контур заземления	черт. 22684-ТКР.П лист 5	1		
	Бетон М-200		м3	0,29	
	ПГС		м3	0,19	

Примечание: 1. Сварка - электродуговая ГОСТ 16037-80, электрод Э42 ГОСТ 9467-75
 2. Поверхность молниеотвода красить кузбасс-лаком или заменителями в 2 слоя по грунтовке с предварительной зачисткой поверхности.

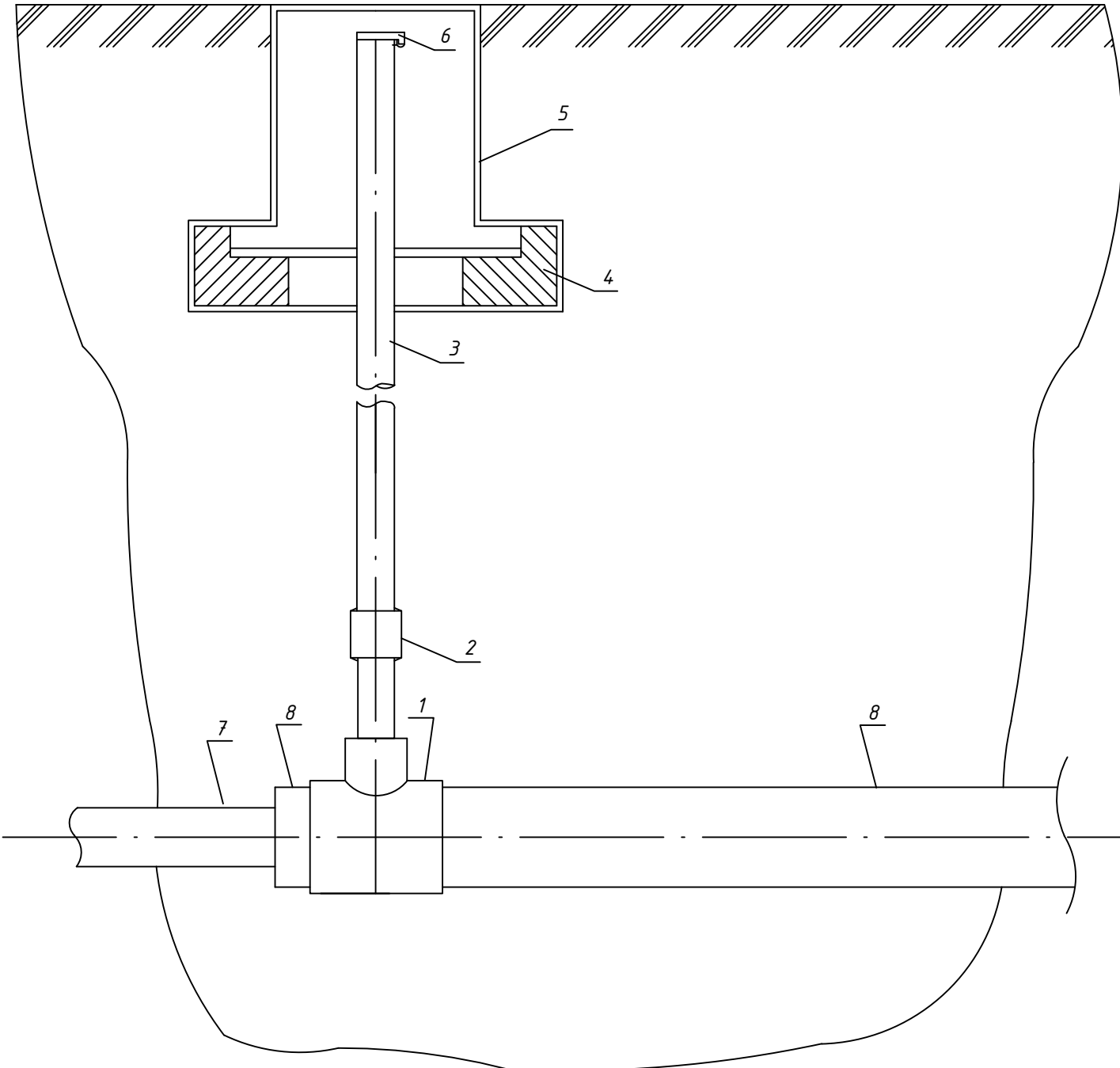
22684-ТКР.П					
Газопровод межпоселковый от д. Лехтуси до д. Матокса Всеволожского района Ленинградской области					
Разраб.	Тега	Технологические и конструктивные решения линейного объекта. Искусственные сооружения	Стадия	Лист	Листов
ГИП	Васильченко		П	6	
Н.контр.	Васильченко				
Утвердил	Васильченко	Схема установки молниеотвода	ПКЦ АО "Газпром газораспределение Ленинградская область"		

Согласовано

Взам инв №

Подпись и дата

Инв № подл



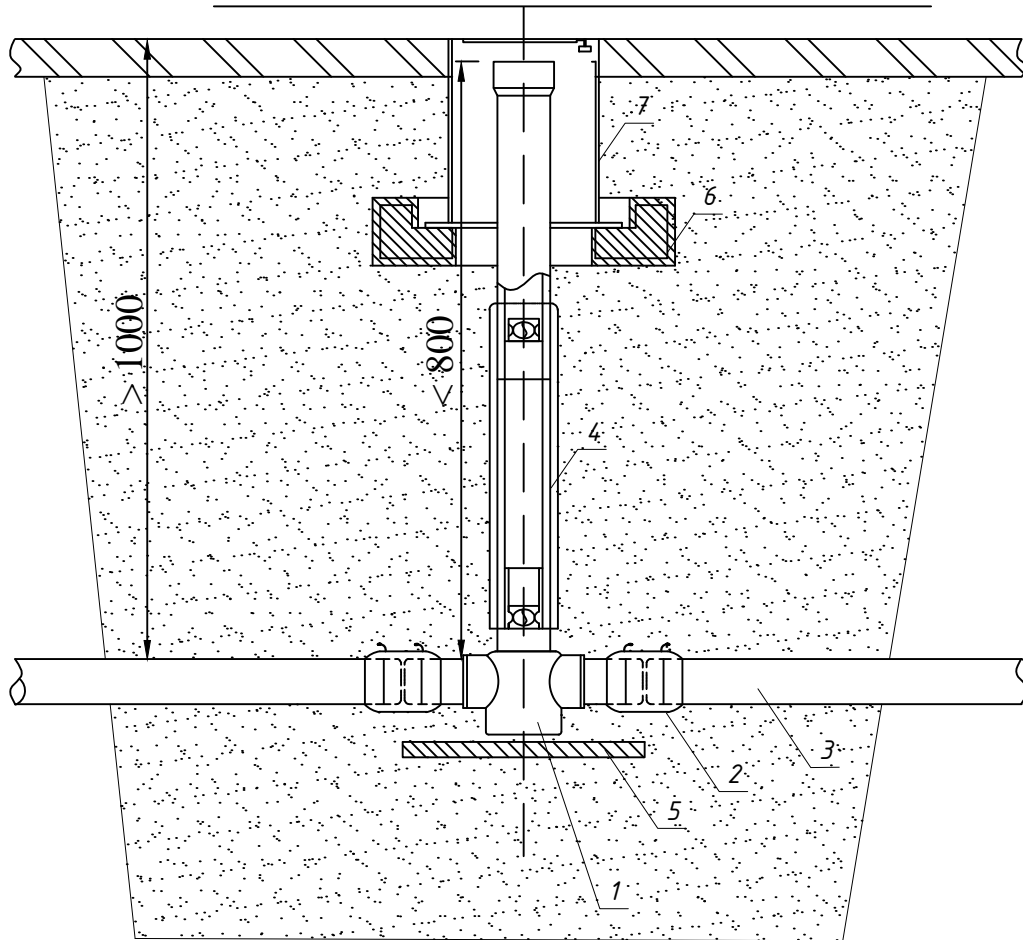
Для газопровода из ПЭ 100 ГАЗ SDR 11 160x14,6

Поз.	Обозначение	Наименование	Кол.	Масса ед., кг	Примечание
1	арт. 615466, "FRIALEN" Германия	Патрубок-накладка SA-TL 315x63 ,шт.	1	0,676	
2	арт. 612685, "FRIALEN" Германия	Муфта электросварная MB-63 ,шт.	1	0,221	
3	ГОСТ Р 58121.2-2018	Труба ПЭ 100 ГАЗ SDR 11 63x5,8 ,м	1,4	1,05	
4		Подушка ковера 450x110мм ,шт.	1		
5	ТУ 4859-001-09665304-2011	Ковер малый Ф159мм ,шт.	1	11,0	
6		Крышка контрольной трубки ,шт.	1		
		Крепежный материал ,кг	0,3		

7. Газопровод из ПЭ 100 ГАЗ SDR 11 160x14,6
8. Футляр из ПЭ 100 ГАЗ SDR 11 315x28,6

22684-ТКР.П					
Газопровод межпоселковый от д. Лехтуси до д. Матокса Всеволожского района Ленинградской области					
Разраб.	Тега	Технологические и конструктивные решения линейного объекта. Искусственные сооружения	Стадия	Лист	Листов
ГИП	Васильченко		П	7	
Н.контр.	Васильченко				
Утвердил	Васильченко				
Установка контрольной трубки в ковере на полиэтиленовом футляре Ø315			ПКЦ АО "Газпром газораспределение Ленинградская область"		

Установка полиэтиленового крана
при прокладке полиэтиленового газопровода



Поз.	Обозначение	Наименование	Кол.	Масса ед., кг	Примечание
1	арт. 612483, "FRIALEN" Германия	Кран ПЭ КНР-160	,шт.	1	12,0
2	арт. 612691, "FRIALEN" Германия	Муфта электросварная ПЭ МВ-160	,шт.	2	1,77
3	ГОСТ Р 58121.2-2018	Труба ПЭ 100 ГАЗ SDR 11 160x14,6	,м		
4	арт. 616069, "FRIALEN" Германия	Монтажный набор BS 63-225 (1,2-2,0м)	,шт.	1	3,6
5		Подушка задвижки 700x350мм	,шт.	1	
6		Подушка ковра 620x130мм	,шт.	1	64,0
7	ТУ 4859-001-09665304-2011	Ковер газовый большой Ф325	,шт.	1	40,0

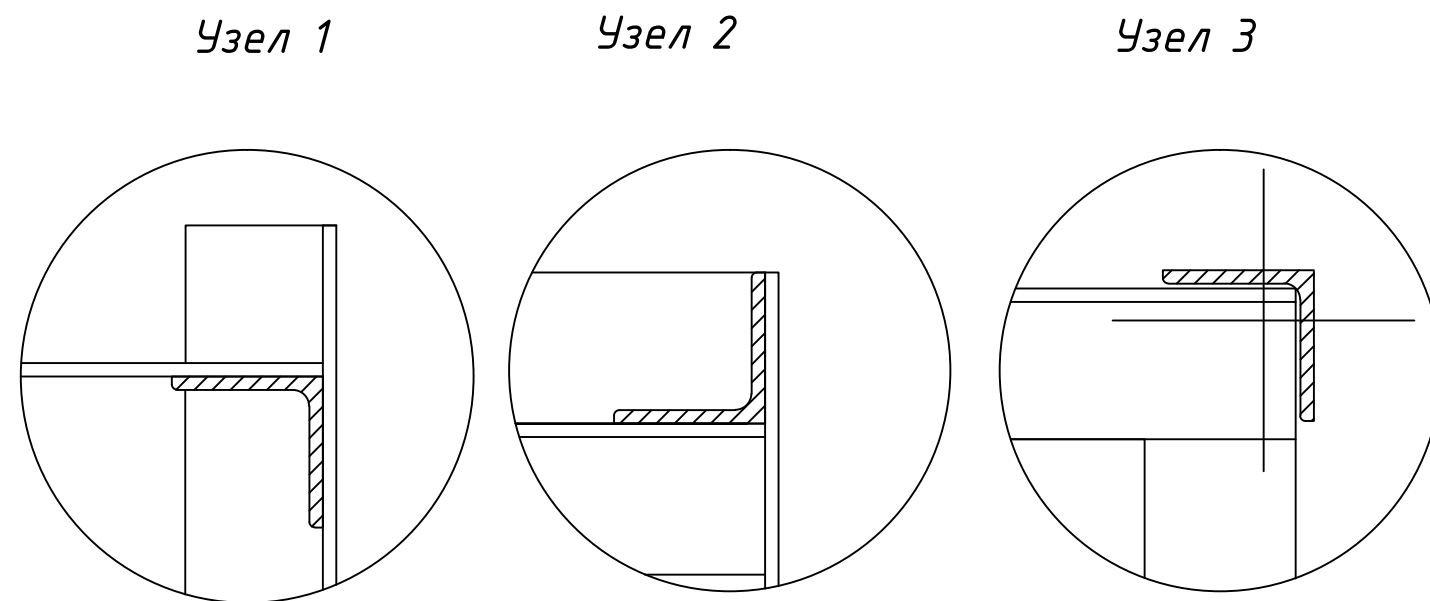
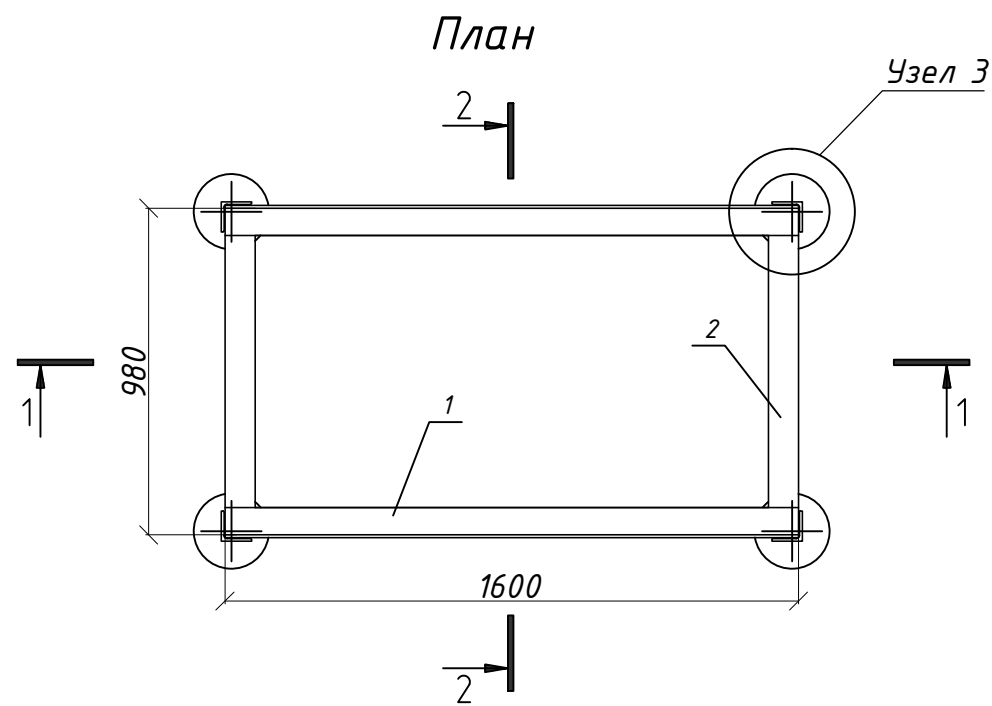
Примечание

- После установки задвижки телескопический футляр покрыть 2-мя слоями ленты ПВХ-Л
- Засыпку производить песком с послойным уплотнением

22684-ТКР.П

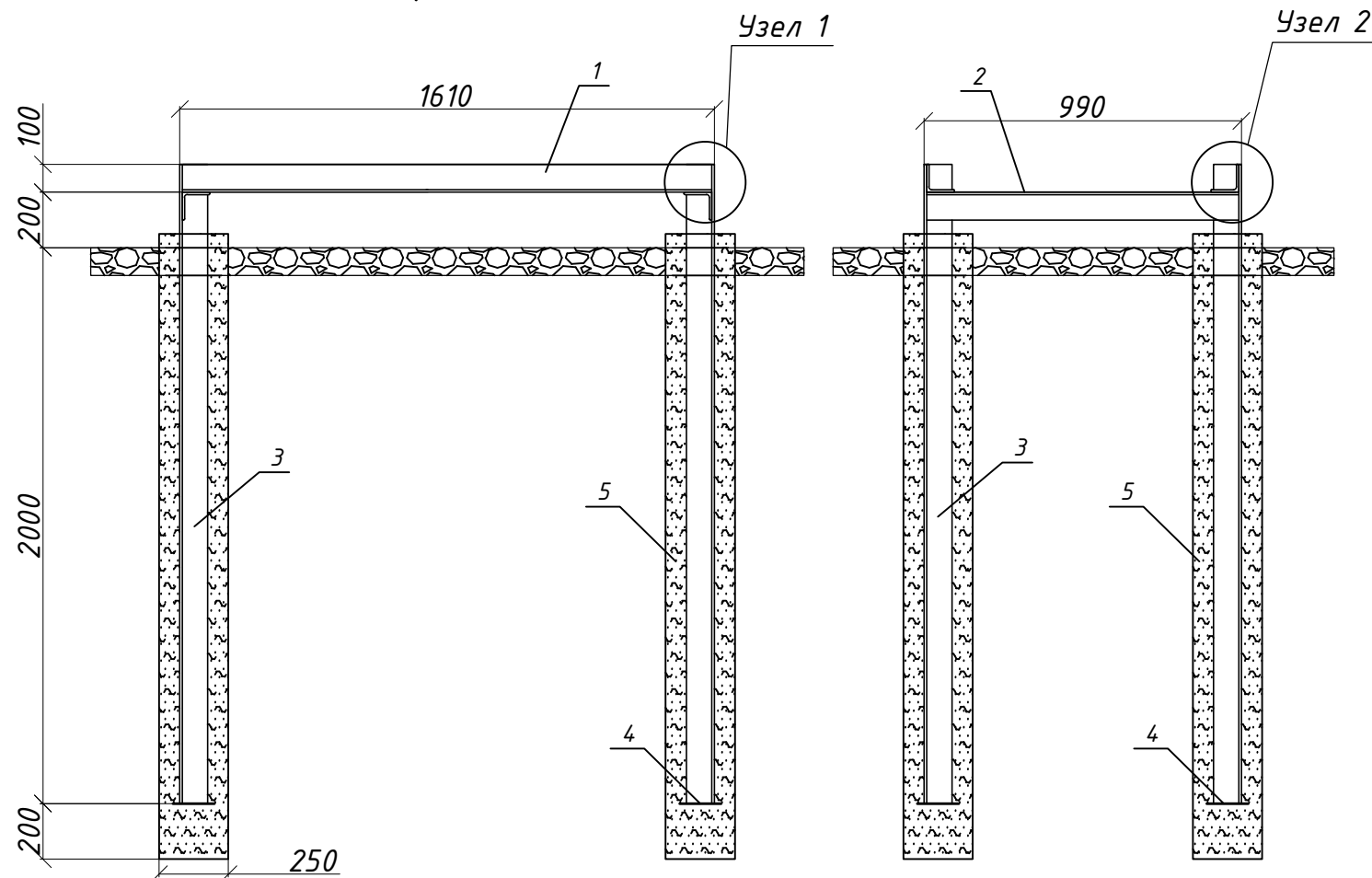
Газопровод межпоселковый от д. Лехтуси до д. Матокса
Всеволожского района Ленинградской области

Разраб.	Тега			Технологические и конструктивные решения линейного объекта. Искусственные сооружения	Стадия	Лист	Листов
ГИП	Васильченко				П	8	
Н.контр.	Васильченко						
Утвердил	Васильченко			Установка крана КНР-160 на газопроводе из полиэтиленовых труб	ПКЦ АО "Газпром газораспределение Ленинградская область"		



Разрез 1-1

Разрез 2-2



Спецификация элементов опоры ГРПШ

Поз.	Обозначение	Наименование	Кол.	Примечание
Сборочные единицы				
1	Уголок 10.0 ГОСТ 8509-93	Балка из уголка стального 100 мм 5 мм. L=1610 мм.	2	шт.
2	Уголок 10.0 ГОСТ 8509-93	Балка из уголка стального 100 мм 5 мм. L=990 мм.	2	шт.
3	Уголок 10.0 ГОСТ 8509-93	Балка из уголка стального 100 мм 5 мм. L=2300 мм.	4	шт.
4	Пластина 150x150 δ = 6,0 мм	Полоса $\frac{6x150-Б-ГОСТ 103-76*}{ВСтЗ-1-ГОСТ 535-79}$	4	шт.
Материалы				
5	Бетон класса В 12.5	Бетон для заливки столбов	2.2	м ³
6	Эмаль ПФ-115 ГОСТ 6465-76*	Эмаль	1.3	кг.
7	Грунтовка ФЛ-03К ГОСТ 9109-81*	Грунтовка	1.3	кг.

Примечания:

1. Расположение ПРГ на плане см. чертеж 22684-ТКР Лист 13 настоящего проекта.
2. При изготовлении стальных элементов опоры необходимо выполнять требования СНиП 3.03.01-87 "Несущие и ограждающие конструкции".
3. Все соединения конструкции предусмотреть сварные.
4. Сварку производить электродами типа Э 42 ГОСТ 9467-75. Толщину шва принимать по наименьшей толщине свариваемых элементов.
5. Стальные конструкции окрасить грунтом ФЛ-03К ГОСТ 9109-81* в два слоя, эмалью ПФ-115 ГОСТ 6465-76* в два слоя. Окраску производить по предварительно зачищенной поверхности.

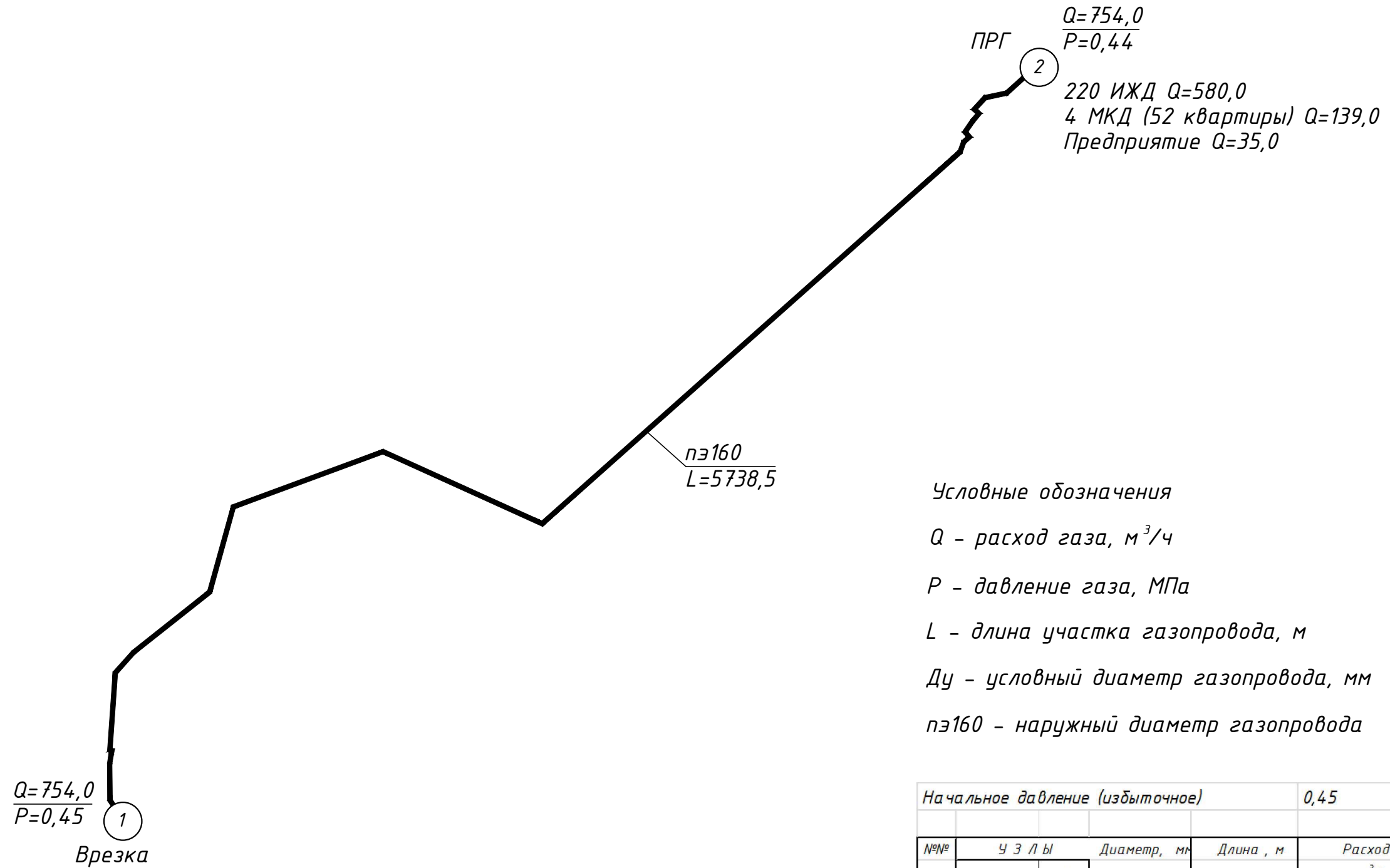
22684-ТКР.П

Газопровод межпоселковый от д. Лехтуси до д. Матокса
Всеволожского района Ленинградской области

Разраб.	Тега	Технологические и конструктивные решения линейного объекта. Искусственные сооружения	Стадия	Лист	Листов
ГИП	Васильченко		П	9	
Н.контр.	Васильченко				
Утвердил	Васильченко				
Опора под ПРГ			ПКЦ АО "Газпром газораспределение Ленинградская область"		

Инв. № подл. Подп. и дата. Взам. инв. №

Газопровод высокого давления 2 категории



Условные обозначения

Q - расход газа, $\text{м}^3/\text{ч}$

P - давление газа, МПа

L - длина участка газопровода, м

D_u - условный диаметр газопровода, мм

пэ160 - наружный диаметр газопровода

Начальное давление (избыточное)					0,45	МПа
№№	У з л ы		Диаметр, мм	Длина, м	Расход $\text{м}^3/\text{ч}$	Давление МПа
	нач	кон.				
	2	3	4	5	6	7
1	1	2	130,8	5738,5	754,0	0,44

Потребители в соответствии с письмом администрации:

- В ИЖД предусматривается установка котла 24 кВт и плиты ПГ-4.
Максимальный часовой расход газа на 1 ИЖД = $2,8+1,3 = 4,1 \text{ м}^3/\text{ч}$
- В квартирах МКД предусматривается установка котла 24 кВт и плиты ПГ-4.
Максимальный часовой расход газа на 1 квартиру = $2,8+1,3 = 4,1 \text{ м}^3/\text{ч}$

22684-ТКР.П						
Газопровод межпоселковый от д. Лехтуси до д. Матокса Всеволожского района Ленинградской области						
Разраб.	Тегя		Технологические и конструктивные решения линейного объекта. Искусственные сооружения		Стадия	Лист
ГИП	Васильченко				П	10
Н.контр.	Васильченко					
Утвердил	Васильченко		Схема гидравлического расчета		ПКЦ АО "Газпром газораспределение Ленинградская область"	

Инв. N подл.	
Подп. и дата	
Взам. инв. N	



Условные обозначения:

- Существующий газопровод высокого давления 2 категории ПЗ160
- Проектный газопровод высокого давления 2 категории ПЗ160
- Проектный пункт регулирования газа (ПРГ)
- ⊗ Проектное отмечающее устройство (Кран КНР-160)

			22684-ТКР		
			Газопровод межпоселковый от д. Лехтуси до д. Матокса Ведловожского района Ленинградской области		
Разработчик	Тема		Технологические и конструктивные решения линейного объекта	Стадия	Лист
Исполнитель	Васильченко		Искусственные сооружения	П	Э
Утвердил	Васильченко		Принципиальная схема	Лист 10 из 10 Ленинградская область	

Выписка из Единого государственного реестра недвижимости об объекте недвижимости
Сведения о характеристиках объекта недвижимости

На основании запроса от 09.12.2021 г., поступившего на рассмотрение 09.12.2021 г., сообщаем, что согласно записям Единого государственного реестра недвижимости:

Земельный участок			
(вид объекта недвижимости)			
Лист № ___ Раздела 1	Всего листов раздела 1 : ___	Всего разделов: ___	Всего листов выписки: ___
09.12.2021 № 99/2021/436754167			
Кадастровый номер:		47:07:0000000:18820	

Номер кадастрового квартала:	47:07:0000000
Дата присвоения кадастрового номера:	22.04.2013
Ранее присвоенный государственный учетный номер:	данные отсутствуют
Адрес:	Ленинградская область, Всеволожский район, Приозерское лесничество, Ройкинское участковое лесничество кв. 1(ч),2(ч),3,4(ч),5,6(ч),7(ч),8,9,10(ч),11,12(ч),13-17,18(ч),19(ч),20(ч),21-27,28(ч),29,30(ч),31(ч),32-37,38-40,41(ч),42-47,48(ч),49,50(ч),51(ч),52-60,61,62(ч),63-65,66(ч),67-72,73(ч),74(ч),75-77,78(ч),79(ч),80(ч),81(ч),82,83,84(ч),85,86(ч),87(ч),88-92,93(ч),94-106,107(ч),108-123
Площадь:	91081111 +/- 167014 кв. м
Кадастровая стоимость, руб.:	65396237.7
Кадастровые номера расположенных в пределах земельного участка объектов недвижимости:	47:07:0153001:4136, 47:07:0000000:91505, 47:07:0000000:89779, 47:07:0000000:91547, 47:07:1301002:91, 47:07:0000000:90459, 47:07:1301002:83, 47:07:0000000:89783, 47:07:0153001:4020, 47:07:0000000:94157, 47:07:0000000:89556, 47:07:0000000:89551, 47:07:0000000:91546, 47:07:0153001:4134, 47:07:0000000:4557, 47:07:0000000:90848, 47:07:0000000:95582
Кадастровые номера объектов недвижимости, из которых образован объект недвижимости:	47:00:0000000:1
Кадастровые номера образованных объектов недвижимости:	данные отсутствуют
Сведения о включении объекта недвижимости в состав предприятия как имущественного комплекса:	

Государственный регистратор		ФГИС ЕГРН
полное наименование должности	подпись	инициалы, фамилия

М.П.

Выписка из Единого государственного реестра недвижимости об объекте недвижимости
Сведения о характеристиках объекта недвижимости

Земельный участок			
(вид объекта недвижимости)			
Лист № ___ Раздела 1	Всего листов раздела 1 : ___	Всего разделов: ___	Всего листов выписки: ___
09.12.2021 № 99/2021/436754167			
Кадастровый номер:		47:07:0000000:18820	

Категория земель:	Земли лесного фонда
Виды разрешенного использования:	-
Сведения о кадастровом инженере:	Семенова Татьяна Сергеевна №47-14-0676
Сведения о лесах, водных объектах и об иных природных объектах, расположенных в пределах земельного участка:	данные отсутствуют
Сведения о том, что земельный участок полностью или частично расположен в границах зоны с особыми условиями использования территории или территории объекта культурного наследия	данные отсутствуют
Сведения о том, что земельный участок расположен в границах особой экономической зоны, территории опережающего социально-экономического развития, зоны территориального развития в Российской Федерации, игровой зоны:	данные отсутствуют
Сведения о том, что земельный участок расположен в границах особо охраняемой природной территории, охотничьих угодий, лесничеств, лесопарков:	данные отсутствуют
Сведения о результатах проведения государственного земельного надзора:	данные отсутствуют
Сведения о расположении земельного участка в границах территории, в отношении которой утвержден проект межевания территории:	данные отсутствуют

Государственный регистратор		ФГИС ЕГРН
полное наименование должности	подпись	инициалы, фамилия

М.П.

Выписка из Единого государственного реестра недвижимости об объекте недвижимости
Сведения о характеристиках объекта недвижимости

Земельный участок			
(вид объекта недвижимости)			
Лист № ____ Раздела 1	Всего листов раздела 1 : ____	Всего разделов: ____	Всего листов выписки: ____
09.12.2021 № 99/2021/436754167			
Кадастровый номер:		47:07:0000000:18820	

Условный номер земельного участка:	данные отсутствуют
Сведения о принятии акта и (или) заключении договора, предусматривающих предоставление в соответствии с земельным законодательством исполнительным органом государственной власти или органом местного самоуправления находящегося в государственной или муниципальной собственности земельного участка для строительства наемного дома социального использования или наемного дома коммерческого использования:	данные отсутствуют
Сведения о том, что земельный участок или земельные участки образованы на основании решения об изъятии земельного участка и (или) расположенного на нем объекта недвижимости для государственных или муниципальных нужд:	данные отсутствуют
Сведения о том, что земельный участок образован из земель или земельного участка, государственная собственность на которые не разграничена:	данные отсутствуют
Сведения о наличии земельного спора о местоположении границ земельных участков:	данные отсутствуют
Статус записи об объекте недвижимости:	Сведения об объекте недвижимости имеют статус "актуальные"
Особые отметки:	Граница земельного участка не установлена в соответствии с требованиями земельного законодательства. Посредством данного земельного участка обеспечен доступ к земельному участку (земельным участкам) с кадастровым номером (кадастровыми номерами) 47:07:0155004:248, 47:07:0155004:284, 47:07:0157001:4168, 47:07:0157001:4169. Сведения необходимые для заполнения раздела 2 отсутствуют. Сведения необходимые для заполнения раздела 3.1 отсутствуют. Сведения необходимые для заполнения раздела 3.2 отсутствуют.
Получатель выписки:	Лисенкова Анастасия Сергеевна

Государственный регистратор		ФГИС ЕГРН
полное наименование должности	подпись	инициалы, фамилия

М.П.

Выписка из Единого государственного реестра недвижимости об объекте недвижимости
Сведения о зарегистрированных правах

Государственный регистратор		ФГИС ЕГРН
полное наименование должности	подпись	инициалы, фамилия

М.П.

Выписка из Единого государственного реестра недвижимости об объекте недвижимости
Описание местоположения земельного участка

Земельный участок			
(вид объекта недвижимости)			
Лист № ___ Раздела 3	Всего листов раздела 3 : ___	Всего разделов: ___	Всего листов выписки: ___
09.12.2021.№ 99/2021/436754167			
Кадастровый номер:		47:07:0000000:18820	


План (чертеж, схема) земельного участка			
Масштаб 1: данные отсутствуют	Условные обозначения:		

Государственный регистратор		ФГИС ЕГРН
полное наименование должности	подпись	инициалы, фамилия

М.П.

Выписка из Единого государственного реестра недвижимости об объекте недвижимости
Сведения о частях земельного участка

Земельный участок			
(вид объекта недвижимости)			
Лист № ____ Раздела 4	Всего листов раздела 4 : ____	Всего разделов: ____	Всего листов выписки: ____
09.12.2021.№ 99/2021/436754167			
Кадастровый номер:		47:07:0000000:18820	


План (чертеж, схема) части земельного участка		Учетный номер части: 47:07:0000000:18820/1	
			
Масштаб 1: данные отсутствуют	Условные обозначения:		

Государственный регистратор		ФГИС ЕГРН
полное наименование должности	подпись	инициалы, фамилия

М.П.

Выписка из Единого государственного реестра недвижимости об объекте недвижимости
Сведения о частях земельного участка

Земельный участок			
<small>(вид объекта недвижимости)</small>			
Лист № ____ Раздела 4	Всего листов раздела 4 : ____	Всего разделов: ____	Всего листов выписки: ____
09.12.2021.№ 99/2021/436754167			
Кадастровый номер:		47:07:0000000:18820	

План (чертеж, схема) части земельного участка	Учетный номер части: 47:07:0000000:18820/2
	
Масштаб 1: данные отсутствуют	Условные обозначения:

Государственный регистратор		ФГИС ЕГРН
полное наименование должности	подпись	инициалы, фамилия

М.П.

Выписка из Единого государственного реестра недвижимости об объекте недвижимости
Сведения о частях земельного участка

Земельный участок			
(вид объекта недвижимости)			
Лист № ____ Раздела 4	Всего листов раздела 4 : ____	Всего разделов: ____	Всего листов выписки: ____
09.12.2021.№ 99/2021/436754167			
Кадастровый номер:		47:07:0000000:18820	


План (чертеж, схема) части земельного участка	Учетный номер части: 47:07:0000000:18820/3
 <p>47:07:0000000:18820/3</p>	
Масштаб 1: данные отсутствуют	Условные обозначения:

Государственный регистратор		ФГИС ЕГРН
полное наименование должности	подпись	инициалы, фамилия

М.П.

Выписка из Единого государственного реестра недвижимости об объекте недвижимости
Сведения о частях земельного участка

Земельный участок			
<small>(вид объекта недвижимости)</small>			
Лист № ____ Раздела 4	Всего листов раздела 4 : ____	Всего разделов: ____	Всего листов выписки: ____
09.12.2021.№ 99/2021/436754167			
Кадастровый номер:		47:07:0000000:18820	

План (чертеж, схема) части земельного участка	Учетный номер части: 47:07:0000000:18820/5
	
Масштаб 1: данные отсутствуют	Условные обозначения:

Государственный регистратор		ФГИС ЕГРН
полное наименование должности	подпись	инициалы, фамилия

М.П.

Выписка из Единого государственного реестра недвижимости об объекте недвижимости
Сведения о частях земельного участка

Земельный участок			
<small>(вид объекта недвижимости)</small>			
Лист № ____ Раздела 4	Всего листов раздела 4 : ____	Всего разделов: ____	Всего листов выписки: ____
09.12.2021.№ 99/2021/436754167			
Кадастровый номер:		47:07:0000000:18820	

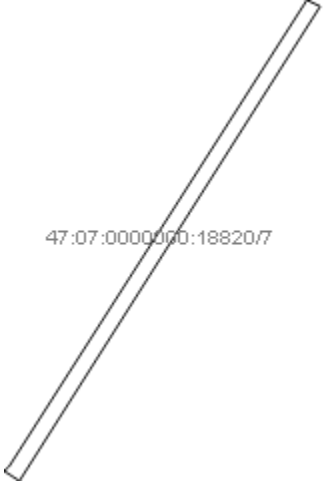
План (чертеж, схема) части земельного участка	Учетный номер части: 47:07:0000000:18820/6
	
Масштаб 1: данные отсутствуют	Условные обозначения:

Государственный регистратор		ФГИС ЕГРН
полное наименование должности	подпись	инициалы, фамилия

М.П.

Выписка из Единого государственного реестра недвижимости об объекте недвижимости
Сведения о частях земельного участка

Земельный участок			
(вид объекта недвижимости)			
Лист № ____ Раздела 4	Всего листов раздела 4 : ____	Всего разделов: ____	Всего листов выписки: ____
09.12.2021.№ 99/2021/436754167			
Кадастровый номер:		47:07:0000000:18820	


План (чертеж, схема) части земельного участка	Учетный номер части: 47:07:0000000:18820/7
	
Масштаб 1: данные отсутствуют	Условные обозначения:

Государственный регистратор		ФГИС ЕГРН
полное наименование должности	подпись	инициалы, фамилия

М.П.

Выписка из Единого государственного реестра недвижимости об объекте недвижимости
Сведения о частях земельного участка

Земельный участок			
(вид объекта недвижимости)			
Лист № ____ Раздела 4	Всего листов раздела 4 : ____	Всего разделов: ____	Всего листов выписки: ____
09.12.2021.№ 99/2021/436754167			
Кадастровый номер:		47:07:0000000:18820	

План (чертеж, схема) части земельного участка	Учетный номер части: 47:07:0000000:18820/8
	
Масштаб 1: данные отсутствуют	Условные обозначения:

Государственный регистратор		ФГИС ЕГРН
полное наименование должности	подпись	инициалы, фамилия

М.П.

Выписка из Единого государственного реестра недвижимости об объекте недвижимости
Сведения о частях земельного участка

Земельный участок			
<small>(вид объекта недвижимости)</small>			
Лист № ____ Раздела 4	Всего листов раздела 4 : ____	Всего разделов: ____	Всего листов выписки: ____
09.12.2021.№ 99/2021/436754167			
Кадастровый номер:		47:07:0000000:18820	


План (чертеж, схема) части земельного участка	Учетный номер части: 47:07:0000000:18820/9
	
Масштаб 1: данные отсутствуют	Условные обозначения:

Государственный регистратор		ФГИС ЕГРН
полное наименование должности	подпись	инициалы, фамилия

М.П.

Выписка из Единого государственного реестра недвижимости об объекте недвижимости
Сведения о частях земельного участка

Земельный участок			
<small>(вид объекта недвижимости)</small>			
Лист № ____ Раздела 4	Всего листов раздела 4 : ____	Всего разделов: ____	Всего листов выписки: ____
09.12.2021.№ 99/2021/436754167			
Кадастровый номер:		47:07:0000000:18820	

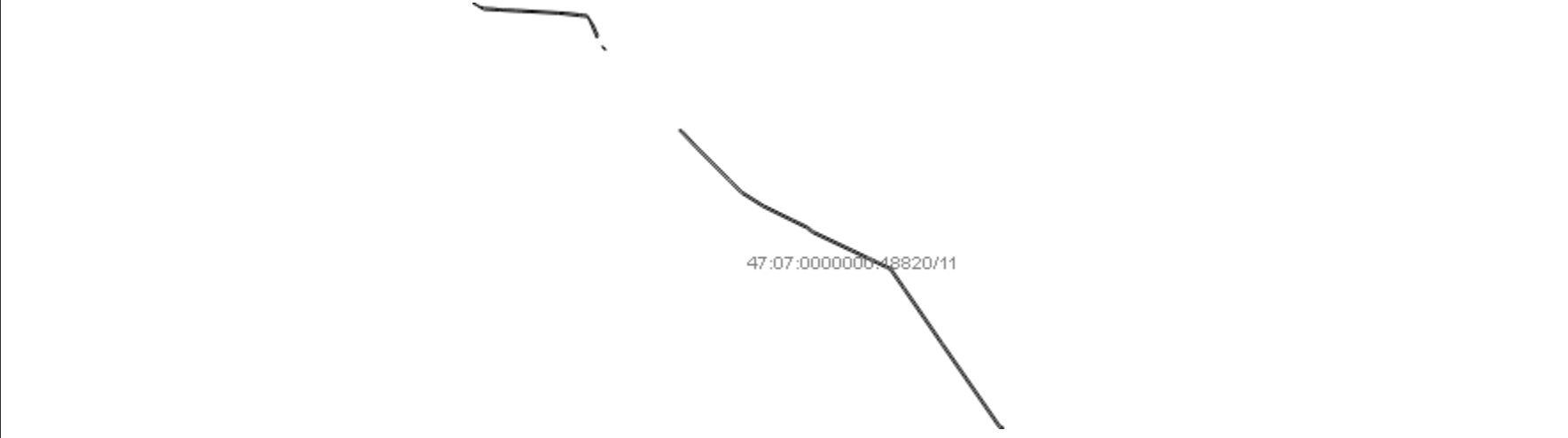
План (чертеж, схема) части земельного участка	Учетный номер части: 47:07:0000000:18820/10
	
Масштаб 1: данные отсутствуют	Условные обозначения:

Государственный регистратор		ФГИС ЕГРН
полное наименование должности	подпись	инициалы, фамилия

М.П.

Выписка из Единого государственного реестра недвижимости об объекте недвижимости
Сведения о частях земельного участка

Земельный участок			
(вид объекта недвижимости)			
Лист № ____ Раздела 4	Всего листов раздела 4 : ____	Всего разделов: ____	Всего листов выписки: ____
09.12.2021.№ 99/2021/436754167			
Кадастровый номер:		47:07:0000000:18820	

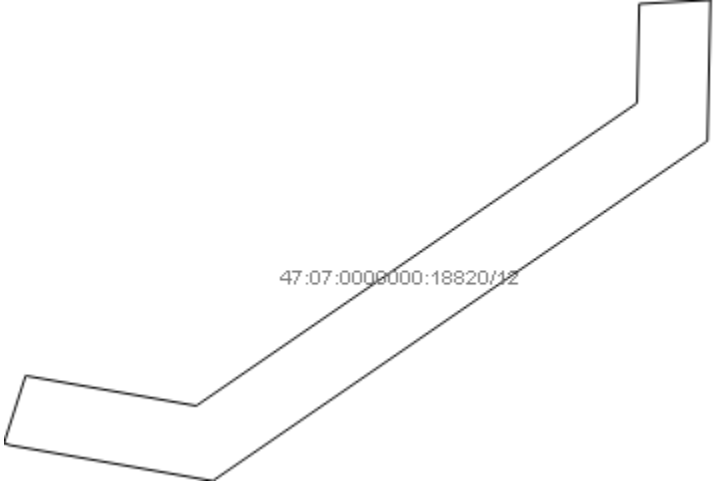
План (чертеж, схема) части земельного участка	Учетный номер части: 47:07:0000000:18820/11
	
Масштаб 1: данные отсутствуют	Условные обозначения:

Государственный регистратор		ФГИС ЕГРН
полное наименование должности	подпись	инициалы, фамилия

М.П.

Выписка из Единого государственного реестра недвижимости об объекте недвижимости
Сведения о частях земельного участка

Земельный участок			
(вид объекта недвижимости)			
Лист № ____ Раздела 4	Всего листов раздела 4 : ____	Всего разделов: ____	Всего листов выписки: ____
09.12.2021.№ 99/2021/436754167			
Кадастровый номер:		47:07:0000000:18820	

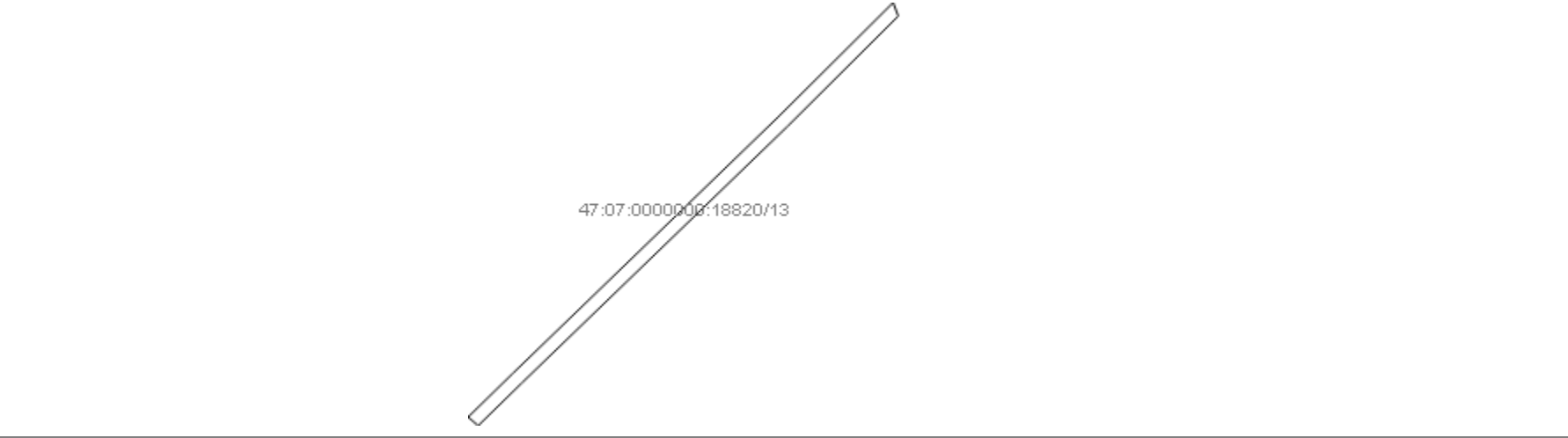
План (чертеж, схема) части земельного участка	Учетный номер части: 47:07:0000000:18820/12
	
Масштаб 1: данные отсутствуют	Условные обозначения:

Государственный регистратор		ФГИС ЕГРН
полное наименование должности	подпись	инициалы, фамилия

М.П.

Выписка из Единого государственного реестра недвижимости об объекте недвижимости
Сведения о частях земельного участка

Земельный участок			
(вид объекта недвижимости)			
Лист № ____ Раздела 4	Всего листов раздела 4 : ____	Всего разделов: ____	Всего листов выписки: ____
09.12.2021.№ 99/2021/436754167			
Кадастровый номер:		47:07:0000000:18820	

План (чертеж, схема) части земельного участка	Учетный номер части: 47:07:0000000:18820/13
	
Масштаб 1: данные отсутствуют	Условные обозначения:

Государственный регистратор		ФГИС ЕГРН
полное наименование должности	подпись	инициалы, фамилия

М.П.

Выписка из Единого государственного реестра недвижимости об объекте недвижимости
Сведения о частях земельного участка

Земельный участок			
(вид объекта недвижимости)			
Лист № ____ Раздела 4	Всего листов раздела 4 : ____	Всего разделов: ____	Всего листов выписки: ____
09.12.2021.№ 99/2021/436754167			
Кадастровый номер:		47:07:0000000:18820	


План (чертеж, схема) части земельного участка	Учетный номер части: 47:07:0000000:18820/14
	
Масштаб 1: данные отсутствуют	Условные обозначения:

Государственный регистратор		ФГИС ЕГРН
полное наименование должности	подпись	инициалы, фамилия

М.П.

Выписка из Единого государственного реестра недвижимости об объекте недвижимости
Сведения о частях земельного участка

Земельный участок			
(вид объекта недвижимости)			
Лист № ____ Раздела 4	Всего листов раздела 4 : ____	Всего разделов: ____	Всего листов выписки: ____
09.12.2021.№ 99/2021/436754167			
Кадастровый номер:		47:07:0000000:18820	


План (чертеж, схема) части земельного участка	Учетный номер части: 47:07:0000000:18820/15
	
Масштаб 1: данные отсутствуют	Условные обозначения:

Государственный регистратор		ФГИС ЕГРН
полное наименование должности	подпись	инициалы, фамилия

М.П.

Выписка из Единого государственного реестра недвижимости об объекте недвижимости
Сведения о частях земельного участка

Земельный участок			
<small>(вид объекта недвижимости)</small>			
Лист № ____ Раздела 4	Всего листов раздела 4 : ____	Всего разделов: ____	Всего листов выписки: ____
09.12.2021.№ 99/2021/436754167			
Кадастровый номер:		47:07:0000000:18820	

План (чертеж, схема) части земельного участка	Учетный номер части: 47:07:0000000:18820/16
	
Масштаб 1: данные отсутствуют	Условные обозначения:

Государственный регистратор		ФГИС ЕГРН
полное наименование должности	подпись	инициалы, фамилия

М.П.

Выписка из Единого государственного реестра недвижимости об объекте недвижимости
Сведения о частях земельного участка

Земельный участок			
<small>(вид объекта недвижимости)</small>			
Лист № ____ Раздела 4	Всего листов раздела 4 : ____	Всего разделов: ____	Всего листов выписки: ____
09.12.2021.№ 99/2021/436754167			
Кадастровый номер:		47:07:0000000:18820	

План (чертеж, схема) части земельного участка	Учетный номер части: 47:07:0000000:18820/17
	
Масштаб 1: данные отсутствуют	Условные обозначения:

Государственный регистратор		ФГИС ЕГРН
полное наименование должности	подпись	инициалы, фамилия

М.П.

Выписка из Единого государственного реестра недвижимости об объекте недвижимости
Сведения о частях земельного участка

Земельный участок			
<small>(вид объекта недвижимости)</small>			
Лист № ____ Раздела 4	Всего листов раздела 4 : ____	Всего разделов: ____	Всего листов выписки: ____
09.12.2021.№ 99/2021/436754167			
Кадастровый номер:		47:07:0000000:18820	

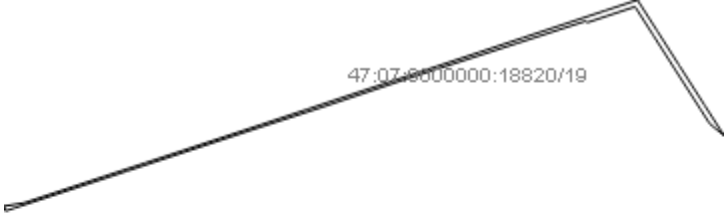
План (чертеж, схема) части земельного участка	Учетный номер части: 47:07:0000000:18820/18
	
Масштаб 1: данные отсутствуют	Условные обозначения:

Государственный регистратор		ФГИС ЕГРН
полное наименование должности	подпись	инициалы, фамилия

М.П.

Выписка из Единого государственного реестра недвижимости об объекте недвижимости
Сведения о частях земельного участка

Земельный участок			
<small>(вид объекта недвижимости)</small>			
Лист № ____ Раздела 4	Всего листов раздела 4 : ____	Всего разделов: ____	Всего листов выписки: ____
09.12.2021.№ 99/2021/436754167			
Кадастровый номер:		47:07:0000000:18820	

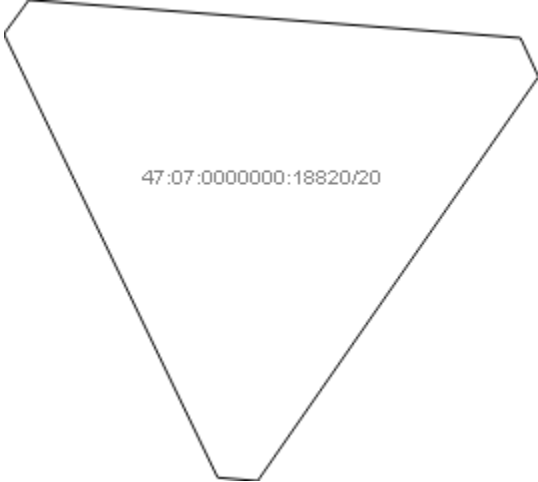
План (чертеж, схема) части земельного участка	Учетный номер части: 47:07:0000000:18820/19
	
Масштаб 1: данные отсутствуют	Условные обозначения:

Государственный регистратор		ФГИС ЕГРН
полное наименование должности	подпись	инициалы, фамилия

М.П.

Выписка из Единого государственного реестра недвижимости об объекте недвижимости
Сведения о частях земельного участка

Земельный участок			
(вид объекта недвижимости)			
Лист № ____ Раздела 4	Всего листов раздела 4 : ____	Всего разделов: ____	Всего листов выписки: ____
09.12.2021.№ 99/2021/436754167			
Кадастровый номер:		47:07:0000000:18820	


План (чертеж, схема) части земельного участка	Учетный номер части: 47:07:0000000:18820/20
	
Масштаб 1: данные отсутствуют	Условные обозначения:

Государственный регистратор		ФГИС ЕГРН
полное наименование должности	подпись	инициалы, фамилия

М.П.

Выписка из Единого государственного реестра недвижимости об объекте недвижимости
Сведения о частях земельного участка

Земельный участок			
<small>(вид объекта недвижимости)</small>			
Лист № ____ Раздела 4	Всего листов раздела 4 : ____	Всего разделов: ____	Всего листов выписки: ____
09.12.2021.№ 99/2021/436754167			
Кадастровый номер:		47:07:0000000:18820	

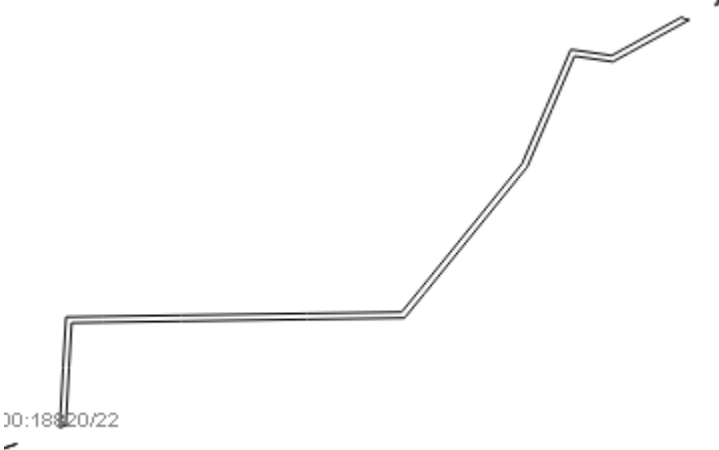
План (чертеж, схема) части земельного участка	Учетный номер части: 47:07:0000000:18820/21
	
Масштаб 1: данные отсутствуют	Условные обозначения:

Государственный регистратор		ФГИС ЕГРН
полное наименование должности	подпись	инициалы, фамилия

М.П.

Выписка из Единого государственного реестра недвижимости об объекте недвижимости
Сведения о частях земельного участка

Земельный участок			
(вид объекта недвижимости)			
Лист № ____ Раздела 4	Всего листов раздела 4 : ____	Всего разделов: ____	Всего листов выписки: ____
09.12.2021.№ 99/2021/436754167			
Кадастровый номер:		47:07:0000000:18820	

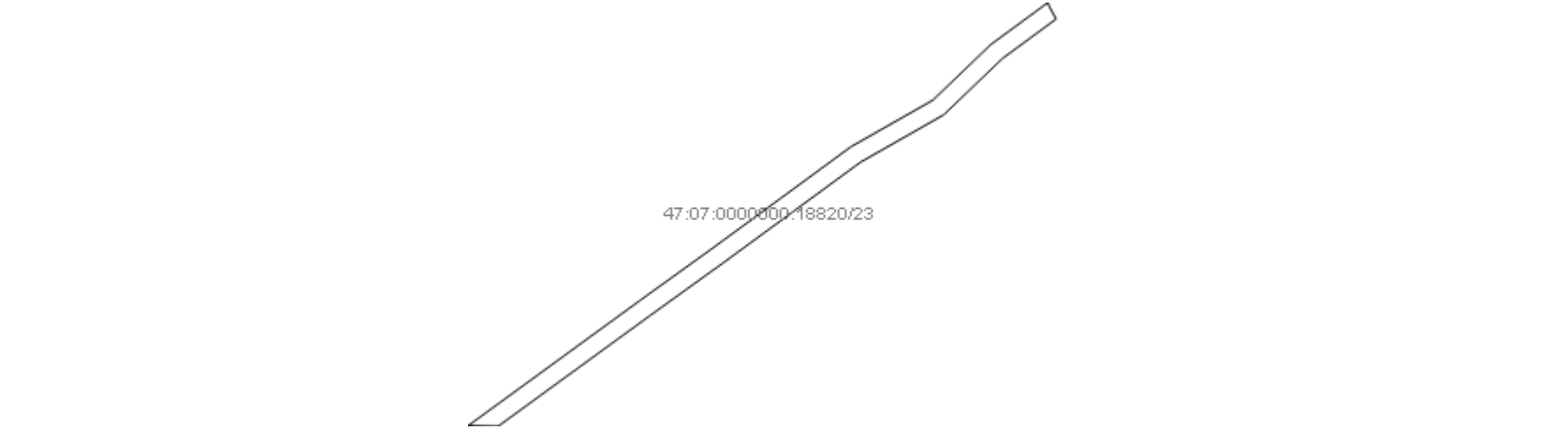
План (чертеж, схема) части земельного участка	Учетный номер части: 47:07:0000000:18820/22
	
Масштаб 1: данные отсутствуют	Условные обозначения:

Государственный регистратор		ФГИС ЕГРН
полное наименование должности	подпись	инициалы, фамилия

М.П.

Выписка из Единого государственного реестра недвижимости об объекте недвижимости
Сведения о частях земельного участка

Земельный участок			
<small>(вид объекта недвижимости)</small>			
Лист № ____ Раздела 4	Всего листов раздела 4 : ____	Всего разделов: ____	Всего листов выписки: ____
09.12.2021 № 99/2021/436754167			
Кадастровый номер:		47:07:0000000:18820	

План (чертеж, схема) части земельного участка	Учетный номер части: 47:07:0000000:18820/23
	
Масштаб 1: данные отсутствуют	Условные обозначения:

Государственный регистратор		ФГИС ЕГРН
полное наименование должности	подпись	инициалы, фамилия

М.П.

Выписка из Единого государственного реестра недвижимости об объекте недвижимости
Сведения о частях земельного участка

Земельный участок			
<small>(вид объекта недвижимости)</small>			
Лист № ____ Раздела 4	Всего листов раздела 4 : ____	Всего разделов: ____	Всего листов выписки: ____
09.12.2021.№ 99/2021/436754167			
Кадастровый номер:		47:07:0000000:18820	


План (чертеж, схема) части земельного участка	Учетный номер части: 47:07:0000000:18820/24
	
Масштаб 1: данные отсутствуют	Условные обозначения:

Государственный регистратор		ФГИС ЕГРН
полное наименование должности	подпись	инициалы, фамилия

М.П.

Выписка из Единого государственного реестра недвижимости об объекте недвижимости
Сведения о частях земельного участка

Земельный участок			
(вид объекта недвижимости)			
Лист № ____ Раздела 4	Всего листов раздела 4 : ____	Всего разделов: ____	Всего листов выписки: ____
09.12.2021.№ 99/2021/436754167			
Кадастровый номер:		47:07:0000000:18820	

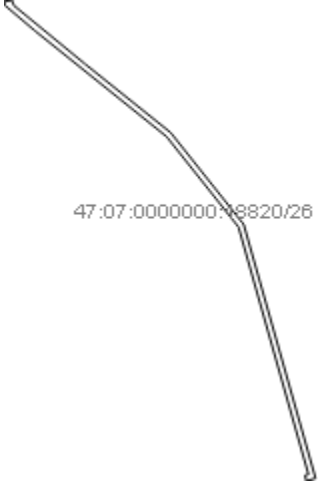
План (чертеж, схема) части земельного участка	Учетный номер части: 47:07:0000000:18820/25
	
Масштаб 1: данные отсутствуют	Условные обозначения:

Государственный регистратор		ФГИС ЕГРН
полное наименование должности	подпись	инициалы, фамилия

М.П.

Выписка из Единого государственного реестра недвижимости об объекте недвижимости
Сведения о частях земельного участка

Земельный участок			
<small>(вид объекта недвижимости)</small>			
Лист № ____ Раздела 4	Всего листов раздела 4 : ____	Всего разделов: ____	Всего листов выписки: ____
09.12.2021.№ 99/2021/436754167			
Кадастровый номер:		47:07:0000000:18820	

План (чертеж, схема) части земельного участка	Учетный номер части: 47:07:0000000:18820/26
	
Масштаб 1: данные отсутствуют	Условные обозначения:

Государственный регистратор		ФГИС ЕГРН
полное наименование должности	подпись	инициалы, фамилия

М.П.

Выписка из Единого государственного реестра недвижимости об объекте недвижимости
Сведения о частях земельного участка

Земельный участок			
(вид объекта недвижимости)			
Лист № ____ Раздела 4	Всего листов раздела 4 : ____	Всего разделов: ____	Всего листов выписки: ____
09.12.2021.№ 99/2021/436754167			
Кадастровый номер:		47:07:0000000:18820	

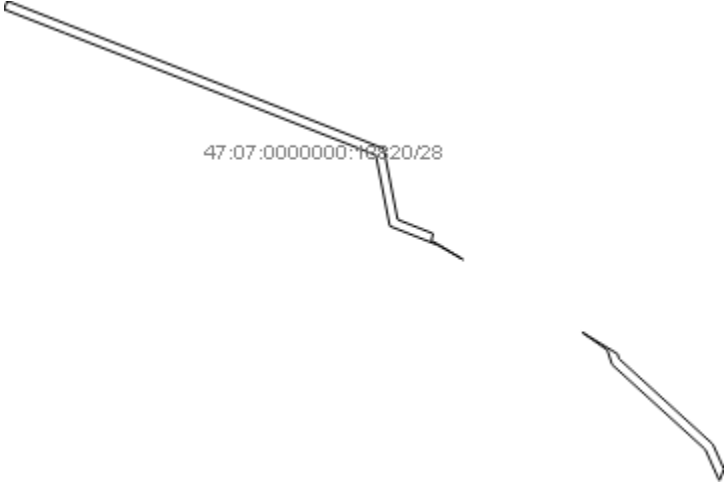
План (чертеж, схема) части земельного участка	Учетный номер части: 47:07:0000000:18820/27
 <p>47:07:0000000:18820/27</p>	
Масштаб 1: данные отсутствуют	Условные обозначения:

Государственный регистратор		ФГИС ЕГРН
полное наименование должности	подпись	инициалы, фамилия

М.П.

Выписка из Единого государственного реестра недвижимости об объекте недвижимости
Сведения о частях земельного участка

Земельный участок			
<small>(вид объекта недвижимости)</small>			
Лист № ____ Раздела 4	Всего листов раздела 4 : ____	Всего разделов: ____	Всего листов выписки: ____
09.12.2021.№ 99/2021/436754167			
Кадастровый номер:		47:07:0000000:18820	

План (чертеж, схема) части земельного участка	Учетный номер части: 47:07:0000000:18820/28
	
Масштаб 1: данные отсутствуют	Условные обозначения:

Государственный регистратор		ФГИС ЕГРН
полное наименование должности	подпись	инициалы, фамилия

М.П.

Выписка из Единого государственного реестра недвижимости об объекте недвижимости
Сведения о частях земельного участка

Земельный участок			
(вид объекта недвижимости)			
Лист № ____ Раздела 4	Всего листов раздела 4 : ____	Всего разделов: ____	Всего листов выписки: ____
09.12.2021.№ 99/2021/436754167			
Кадастровый номер:		47:07:0000000:18820	

План (чертеж, схема) части земельного участка	Учетный номер части: 47:07:0000000:18820/29
	
Масштаб 1: данные отсутствуют	Условные обозначения:

Государственный регистратор		ФГИС ЕГРН
полное наименование должности	подпись	инициалы, фамилия

М.П.

Выписка из Единого государственного реестра недвижимости об объекте недвижимости
Сведения о частях земельного участка

Земельный участок			
(вид объекта недвижимости)			
Лист № ____ Раздела 4	Всего листов раздела 4 : ____	Всего разделов: ____	Всего листов выписки: ____
09.12.2021.№ 99/2021/436754167			
Кадастровый номер:		47:07:0000000:18820	

План (чертеж, схема) части земельного участка	Учетный номер части: 47:07:0000000:18820/30
	
Масштаб 1: данные отсутствуют	Условные обозначения:

Государственный регистратор		ФГИС ЕГРН
полное наименование должности	подпись	инициалы, фамилия

М.П.

Выписка из Единого государственного реестра недвижимости об объекте недвижимости
Сведения о частях земельного участка

Земельный участок			
<small>(вид объекта недвижимости)</small>			
Лист № ____ Раздела 4	Всего листов раздела 4 : ____	Всего разделов: ____	Всего листов выписки: ____
09.12.2021 № 99/2021/436754167			
Кадастровый номер:		47:07:0000000:18820	

План (чертеж, схема) части земельного участка	Учетный номер части: 47:07:0000000:18820/31
 <p>47:07:0000000:18820/31</p>	
Масштаб 1: данные отсутствуют	Условные обозначения:

Государственный регистратор		ФГИС ЕГРН
полное наименование должности	подпись	инициалы, фамилия

М.П.

Выписка из Единого государственного реестра недвижимости об объекте недвижимости
Сведения о частях земельного участка

Земельный участок			
(вид объекта недвижимости)			
Лист № ____ Раздела 4	Всего листов раздела 4 : ____	Всего разделов: ____	Всего листов выписки: ____
09.12.2021.№ 99/2021/436754167			
Кадастровый номер:		47:07:0000000:18820	

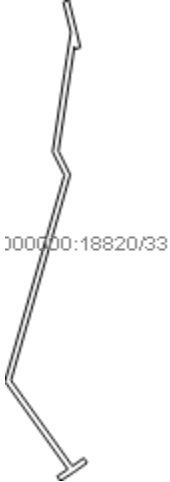
План (чертеж, схема) части земельного участка	Учетный номер части: 47:07:0000000:18820/32
	
Масштаб 1: данные отсутствуют	Условные обозначения:

Государственный регистратор		ФГИС ЕГРН
полное наименование должности	подпись	инициалы, фамилия

М.П.

Выписка из Единого государственного реестра недвижимости об объекте недвижимости
Сведения о частях земельного участка

Земельный участок			
(вид объекта недвижимости)			
Лист № ____ Раздела 4	Всего листов раздела 4 : ____	Всего разделов: ____	Всего листов выписки: ____
09.12.2021.№ 99/2021/436754167			
Кадастровый номер:		47:07:0000000:18820	


План (чертеж, схема) части земельного участка	Учетный номер части: 47:07:0000000:18820/33
	
Масштаб 1: данные отсутствуют	Условные обозначения:

Государственный регистратор		ФГИС ЕГРН
полное наименование должности	подпись	инициалы, фамилия

М.П.

Выписка из Единого государственного реестра недвижимости об объекте недвижимости
Сведения о частях земельного участка

Земельный участок			
<small>(вид объекта недвижимости)</small>			
Лист № ____ Раздела 4	Всего листов раздела 4 : ____	Всего разделов: ____	Всего листов выписки: ____
09.12.2021.№ 99/2021/436754167			
Кадастровый номер:		47:07:0000000:18820	


План (чертеж, схема) части земельного участка	Учетный номер части: 47:07:0000000:18820/34
	
Масштаб 1: данные отсутствуют	Условные обозначения:

Государственный регистратор		ФГИС ЕГРН
полное наименование должности	подпись	инициалы, фамилия

М.П.

Выписка из Единого государственного реестра недвижимости об объекте недвижимости
Сведения о частях земельного участка

Земельный участок			
(вид объекта недвижимости)			
Лист № ____ Раздела 4	Всего листов раздела 4 : ____	Всего разделов: ____	Всего листов выписки: ____
09.12.2021.№ 99/2021/436754167			
Кадастровый номер:		47:07:0000000:18820	

План (чертеж, схема) части земельного участка	Учетный номер части: 47:07:0000000:18820/35
 <p>47:07:0000000:18820/35</p>	
Масштаб 1: данные отсутствуют	Условные обозначения:

Государственный регистратор		ФГИС ЕГРН
полное наименование должности	подпись	инициалы, фамилия

М.П.

Выписка из Единого государственного реестра недвижимости об объекте недвижимости
Сведения о частях земельного участка

Земельный участок			
(вид объекта недвижимости)			
Лист № ___ Раздела 4.1	Всего листов раздела 4.1 : ___	Всего разделов: ___	Всего листов выписки: ___
09.12.2021.№ 99/2021/436754167			
Кадастровый номер:		47:07:0000000:18820	

Учетный номер части	Площадь (м ²)	Содержание ограничения в использовании или ограничения права на объект недвижимости или обременения объекта недвижимости
1	2	3
1	19355	Иные ограничения (обременения) прав, Временные. Дата истечения срока действия временного характера - 23.04.2018
2	2311	Иные ограничения (обременения) прав, Временные. Дата истечения срока действия временного характера - 23.04.2018
3	76300	Иные ограничения (обременения) прав, Временные. Дата истечения срока действия временного характера - 23.04.2018
5	32451	Ограничения прав на земельный участок, предусмотренные статьями 56, 56.1 Земельного кодекса Российской Федерации, Распоряжение Правительства Ленинградской области № 40-р от 05.02.2015, срок действия: 03.04.2015
6	187	Ограничения прав на земельный участок, предусмотренные статьями 56, 56.1 Земельного кодекса Российской Федерации, Справка о балансовой принадлежности № № ПрЭС/038/951-9 от 04.02.2014, срок действия: 13.04.2015
7	1790	Ограничения прав на земельный участок, предусмотренные статьями 56, 56.1 Земельного кодекса Российской Федерации, Справка о балансовой принадлежности № № ПрЭС/038/951-9 от 04.02.2014, срок действия: 13.04.2015
8	27539	Ограничения прав на земельный участок, предусмотренные статьями 56, 56.1 Земельного кодекса Российской Федерации, Справка о балансовой принадлежности № № ПрЭС/038/951-9 от 04.02.2014, срок действия: 13.04.2015
9	24240	Ограничения прав на земельный участок, предусмотренные статьями 56, 56.1 Земельного кодекса Российской Федерации, Справка о балансовой принадлежности № № ПрЭС/038/951-9 от 04.02.2014, срок действия: 13.04.2015
10	56	Ограничения прав на земельный участок, предусмотренные статьями 56, 56.1 Земельного кодекса Российской Федерации, Справка о балансовой принадлежности № № ПрЭС/038/951-9 от 04.02.2014, срок действия: 13.04.2015
11	126838	Ограничения прав на земельный участок, предусмотренные статьями 56, 56.1 Земельного кодекса Российской Федерации, Справка о балансовой принадлежности № № ПрЭС/038/951-9 от 04.02.2014, срок действия: 13.04.2015
12	4961	Ограничения прав на земельный участок, предусмотренные статьями 56, 56.1 Земельного кодекса Российской Федерации, Справка о балансовой принадлежности № № ПрЭС/038/951-9 от 04.02.2014, срок действия: 14.04.2015
13	17902	Ограничения прав на земельный участок, предусмотренные статьями 56, 56.1 Земельного

		кодекса Российской Федерации, Справка о балансовой принадлежности № № ПрЭС/038/951-9 от 04.02.2014, срок действия: 14.04.2015
14	224	Аренда (в том числе, субаренда), Временные. Дата истечения срока действия временного характера - 15.04.2020
15	33003	Ограничения прав на земельный участок, предусмотренные статьями 56, 56.1 Земельного кодекса Российской Федерации, Карта (план) № 0011/04-2012 от 21.06.2012, срок действия: 29.05.2015
16	76530	Ограничения прав на земельный участок, предусмотренные статьями 56, 56.1 Земельного кодекса Российской Федерации, Карта (план) № 0007/04-2012 от 21.06.2012, срок действия: 29.05.2015

Государственный регистратор		ФГИС ЕГРН
полное наименование должности	подпись	инициалы, фамилия

М.П.

Раздел 4.1

Выписка из Единого государственного реестра недвижимости об объекте недвижимости
Сведения о частях земельного участка

Земельный участок			
(вид объекта недвижимости)			
Лист № ____ Раздела 4.1	Всего листов раздела 4.1 : ____	Всего разделов: ____	Всего листов выписки: ____
09.12.2021.№ 99/2021/436754167			
Кадастровый номер:		47:07:0000000:18820	

Учетный номер части	Площадь (м ²)	Содержание ограничения в использовании или ограничения права на объект недвижимости или обременения объекта недвижимости
1	2	3
17	332095	Ограничения прав на земельный участок, предусмотренные статьями 56, 56.1 Земельного кодекса Российской Федерации, Карта (план) № 354/2012 от 17.12.2012, срок действия: 04.06.2015
18	25900	Иные ограничения (обременения) прав, Проектная документация лесного участка № б/н, Временные. Дата истечения срока действия временного характера - 04.07.2020
19	74930	Ограничения прав на земельный участок, предусмотренные статьями 56, 56.1 Земельного кодекса Российской Федерации, Карта (план) № 36/2013 от 05.06.2013, срок действия: 23.07.2015
20	3514	Иные ограничения (обременения) прав, Временные. Дата истечения срока действия временного характера - 04.08.2020
21	37769	Ограничения прав на земельный участок, предусмотренные статьями 56, 56.1 Земельного кодекса Российской Федерации, Охранная зона воздушной линии высокого напряжения 10 кВ от ПС-628 ф628-105 до ТП-630 кВА «Русская Швейцария» № 0070/05-02-2013 от 17.12.2013, срок действия: 27.07.2015
22	58962	Ограничения прав на земельный участок, предусмотренные статьями 56, 56.1 Земельного кодекса Российской Федерации, Справка о балансовой принадлежности № № ПрЭС/038/951-9 от 04.02.2014, срок действия: 04.09.2015

23	15594	Ограничения прав на земельный участок, предусмотренные статьями 56, 56.1 Земельного кодекса Российской Федерации, Справка о балансовой принадлежности № № ПрЭС/038/951-9 от 04.02.2014, срок действия: 04.09.2015
24	87	Ограничения прав на земельный участок, предусмотренные статьями 56, 56.1 Земельного кодекса Российской Федерации, Справка о балансовой принадлежности № № ПрЭС/038/951-9 от 04.02.2014, срок действия: 04.09.2015
25	17007	Аренда (в том числе, субаренда), Проектная документация лесного участка № 40 от 09.09.2015, Временные. Дата истечения срока действия временного характера - 14.07.2021
26	10350	Аренда (в том числе, субаренда), Проектная документация лесного участка № 40 от 09.09.2015, Временные. Дата истечения срока действия временного характера - 14.07.2021
27	1046134	Ограничения прав на земельный участок, предусмотренные статьями 56, 56.1 Земельного кодекса Российской Федерации, Придорожная полоса автомобильной дороги общего пользования федерального значения А-121 "Сортавала" Санкт-Петербург - Сортавала Р-21 "Кола" на участке км 0+000 - км 45+536, расположенном в границах Всеволожского района Ленинградской области № б/н от 26.09.2016, срок действия: 11.11.2016
28	30797	Ограничения прав на земельный участок, предусмотренные статьями 56, 56.1 Земельного кодекса Российской Федерации, Доверенность № 181/2017 от 12.05.2017, срок действия: 30.06.2017
29	315	Аренда (в том числе, субаренда), Распоряжение № 1024 от 14.06.2018, Временные. Дата истечения срока действия временного характера - 25.12.2023
30	15015	Ограничения прав на земельный участок, предусмотренные статьями 56, 56.1 Земельного кодекса Российской Федерации, Карта (план) объекта землеустройства № б/н от 09.10.2018, срок действия: 25.12.2018
31	0	Ограничения прав на земельный участок, предусмотренные статьями 56, 56.1 Земельного кодекса Российской Федерации, Документ, содержащий необходимые для внесения в государственный кадастр недвижимости сведения об установлении или изменении территориальной зоны или зоны с особыми условиями использования территорий, либо об отмене установления такой зоны № PVD-0123/2020-20831 от 28.12.2020, срок действия: 05.01.2021

Государственный регистратор		ФГИС ЕГРН
полное наименование должности	подпись	инициалы, фамилия

М.П.

Раздел 4.1

Выписка из Единого государственного реестра недвижимости об объекте недвижимости
Сведения о частях земельного участка

Земельный участок			
(вид объекта недвижимости)			
Лист № ____ Раздела 4.1	Всего листов раздела 4.1 : ____	Всего разделов: ____	Всего листов выписки: ____
09.12.2021 № 99/2021/436754167			
Кадастровый номер:		47:07:0000000:18820	

Учетный номер части	Площадь (м ²)	Содержание ограничения в использовании или ограничения права на объект недвижимости или обременения объекта недвижимости
1	2	3
32	23702	Безвозмездное (срочное) пользование земельным/лесным участком, Распоряжение об утверждении проектной документации лесного участка № 1218 от 06.05.2020
33	3480	Безвозмездное (срочное) пользование земельным/лесным участком, Распоряжение № 1217 от 06.05.2020
34	0	Ограничения прав на земельный участок, предусмотренные статьями 56, 56.1 Земельного кодекса Российской Федерации, Документ, содержащий необходимые для внесения в государственный кадастр недвижимости сведения об установлении или изменении территориальной зоны или зоны с особыми условиями использования территорий, либо об отмене установления такой зоны № PVD-0123/2020-14767 от 12.11.2020, срок действия: 05.02.2021
35	142981	Ограничения прав на земельный участок, предусмотренные статьями 56, 56.1 Земельного кодекса Российской Федерации, Доверенность № 9146466 от 26.08.2020, срок действия: 29.04.2021

Государственный регистратор		ФГИС ЕГРН
полное наименование должности	подпись	инициалы, фамилия

М.П.

Выписка из Единого государственного реестра недвижимости об объекте недвижимости
Сведения о частях земельного участка

Земельный участок				
<small>(вид объекта недвижимости)</small>				
Лист № __ Раздела 4.2		Всего листов раздела 4.2 : __		Всего разделов: __
Всего листов выписки: __				
09.12.2021.№ 99/2021/436754167				
Кадастровый номер:			47:07:0000000:18820	
Сведения о характерных точках границы части (частей) земельного участка				
Учетный номер части: 1				
Система координат: Местная 167				
Зона №				
Номер точки	Координаты, м		Описание закрепления на местности	Средняя квадратическая погрешность определения координат характерных точек границы части земельного участка, м
	X	Y		
1	2	3	4	5
1	469667.61	2225987.29	данные отсутствуют	данные отсутствуют
1	469667.61	2225987.29	данные отсутствуют	данные отсутствуют
2	469665.84	2226022.11	данные отсутствуют	данные отсутствуют
3	469566.84	2226036.22	данные отсутствуют	данные отсутствуют
4	469466.57	2226036.66	данные отсутствуют	данные отсутствуют
5	469394.92	2226058.16	данные отсутствуют	данные отсутствуют
6	469344.07	2226106.16	данные отсутствуют	данные отсутствуют
7	469251.76	2226165.91	данные отсутствуют	данные отсутствуют
8	469222.86	2226159.31	данные отсутствуют	данные отсутствуют
9	469163.98	2226169.9	данные отсутствуют	данные отсутствуют
10	469074.82	2226271.19	данные отсутствуют	данные отсутствуют
11	469064.94	2226246.54	данные отсутствуют	данные отсутствуют
12	469100.96	2226216.5	данные отсутствуют	данные отсутствуют
13	469108.54	2226212.3	данные отсутствуют	данные отсутствуют
14	469140.94	2226173.13	данные отсутствуют	данные отсутствуют
15	469213.02	2226133.49	данные отсутствуют	данные отсутствуют
Государственный регистратор			ФГИС ЕГРН	
полное наименование должности			подпись	
			инициалы, фамилия	

М.П.

Выписка из Единого государственного реестра недвижимости об объекте недвижимости
Сведения о частях земельного участка

Земельный участок			
(вид объекта недвижимости)			
Лист № ___ Раздела 4.2	Всего листов раздела 4.2 : ___	Всего разделов: ___	Всего листов выписки: ___
09.12.2021.№ 99/2021/436754167			
Кадастровый номер:		47:07:0000000:18820	

Номер точки	Координаты, м		Описание закрепления на местности	Средняя квадратическая погрешность определения координат характерных точек границы части земельного участка, м
	X	Y		
1	2	3	4	5
16	469255.81	2226122.02	данные отсутствуют	данные отсутствуют
17	469285.49	2226125.58	данные отсутствуют	данные отсутствуют
18	469321.02	2226086.31	данные отсутствуют	данные отсутствуют
19	469376.7	2226043.39	данные отсутствуют	данные отсутствуют
20	469459.7	2226003.1	данные отсутствуют	данные отсутствуют
21	469502.65	2225993.65	данные отсутствуют	данные отсутствуют
22	469575.02	2225989.34	данные отсутствуют	данные отсутствуют

Государственный регистратор		ФГИС ЕГРН
полное наименование должности	подпись	инициалы, фамилия

М.П.

Выписка из Единого государственного реестра недвижимости об объекте недвижимости
Сведения о частях земельного участка

Земельный участок			
<small>(вид объекта недвижимости)</small>			
Лист № ___ Раздела 4.2	Всего листов раздела 4.2 : ___	Всего разделов: ___	Всего листов выписки: ___
09.12.2021.№ 99/2021/436754167			
Кадастровый номер:		47:07:0000000:18820	

Сведения о характерных точках границы части (частей) земельного участка				
Учетный номер части: 2				
Система координат: Местная 167				
Зона №				
Номер точки	Координаты, м		Описание закрепления на местности	Средняя квадратическая погрешность определения координат характерных точек границы части земельного участка, м
	X	Y		
1	2	3	4	5
2	469665.84	2226022.11	данные отсутствуют	данные отсутствуют
3	469566.84	2226036.22	данные отсутствуют	данные отсутствуют
4	469466.57	2226036.66	данные отсутствуют	данные отсутствуют
23	469666.04	2226018.05	данные отсутствуют	данные отсутствуют
23	469666.04	2226018.05	данные отсутствуют	данные отсутствуют
24	469441.43	2226044.2	данные отсутствуют	данные отсутствуют
25	469470.13	2226031.29	данные отсутствуют	данные отсутствуют
26	469505.54	2226023.52	данные отсутствуют	данные отсутствуют
27	469576.35	2226019.36	данные отсутствуют	данные отсутствуют

Государственный регистратор		ФГИС ЕГРН
полное наименование должности	подпись	инициалы, фамилия

М.П.

Выписка из Единого государственного реестра недвижимости об объекте недвижимости
Сведения о частях земельного участка

Земельный участок				
<small>(вид объекта недвижимости)</small>				
Лист № __ Раздела 4.2		Всего листов раздела 4.2 : __		Всего разделов: __
Всего листов выписки: __				
09.12.2021.№ 99/2021/436754167				
Кадастровый номер:			47:07:0000000:18820	
Сведения о характерных точках границы части (частей) земельного участка				
Учетный номер части: 3				
Система координат: Местная 167				
Зона №				
Номер точки	Координаты, м		Описание закрепления на местности	Средняя квадратическая погрешность определения координат характерных точек границы части земельного участка, м
	X	Y		
1	2	3	4	5
2	469665.84	2226022.11	данные отсутствуют	данные отсутствуют
3	469566.84	2226036.22	данные отсутствуют	данные отсутствуют
4	469466.57	2226036.66	данные отсутствуют	данные отсутствуют
5	469394.92	2226058.16	данные отсутствуют	данные отсутствуют
6	469344.07	2226106.16	данные отсутствуют	данные отсутствуют
7	469251.76	2226165.91	данные отсутствуют	данные отсутствуют
8	469222.86	2226159.31	данные отсутствуют	данные отсутствуют
9	469163.98	2226169.9	данные отсутствуют	данные отсутствуют
10	469074.82	2226271.19	данные отсутствуют	данные отсутствуют
28	469671.75	2225906.83	данные отсутствуют	данные отсутствуют
28	469671.75	2225906.83	данные отсутствуют	данные отсутствуют
29	469028.87	2226156.48	данные отсутствуют	данные отсутствуют
30	469138.17	2226086.03	данные отсутствуют	данные отсутствуют
31	469255.25	2226061.83	данные отсутствуют	данные отсутствуют
32	469399.2	2225971.16	данные отсутствуют	данные отсутствуют
33	469403.21	2225921.31	данные отсутствуют	данные отсутствуют
Государственный регистратор			ФГИС ЕГРН	
полное наименование должности			подпись	
			инициалы, фамилия	

М.П.

Выписка из Единого государственного реестра недвижимости об объекте недвижимости

Сведения о частях земельного участка

Земельный участок			
(вид объекта недвижимости)			
Лист № ___ Раздела 4.2	Всего листов раздела 4.2 : ___	Всего разделов: ___	Всего листов выписки: ___
09.12.2021.№ 99/2021/436754167			
Кадастровый номер:		47:07:0000000:18820	

Номер точки	Координаты, м		Описание закрепления на местности	Средняя квадратическая погрешность определения координат характерных точек границы части земельного участка, м
	X	Y		
1	2	3	4	5
34	469486.4	2225865.08	данные отсутствуют	данные отсутствуют

Государственный регистратор		ФГИС ЕГРН
полное наименование должности	подпись	инициалы, фамилия

М.П.

Выписка из Единого государственного реестра недвижимости об объекте недвижимости
Сведения о частях земельного участка

Земельный участок				
<small>(вид объекта недвижимости)</small>				
Лист № __ Раздела 4.2		Всего листов раздела 4.2 : __		Всего разделов: __
Всего листов выписки: __				
09.12.2021.№ 99/2021/436754167				
Кадастровый номер:			47:07:0000000:18820	
Сведения о характерных точках границы части (частей) земельного участка				
Учетный номер части: 5				
Система координат: Местная 167				
Зона №				
Номер точки	Координаты, м		Описание закрепления на местности	Средняя квадратическая погрешность определения координат характерных точек границы части земельного участка, м
	X	Y		
1	2	3	4	5
35	472769.03	2223615.1	данные отсутствуют	данные отсутствуют
35	472769.03	2223615.1	данные отсутствуют	данные отсутствуют
36	472781.17	2223616.59	данные отсутствуют	данные отсутствуют
37	472869.55	2223623.88	данные отсутствуют	данные отсутствуют
38	472934.92	2223629.36	данные отсутствуют	данные отсутствуют
39	473005.69	2223635.15	данные отсутствуют	данные отсутствуют
40	473073.77	2223639.03	данные отсутствуют	данные отсутствуют
41	473149.54	2223644.06	данные отсутствуют	данные отсутствуют
42	473216.65	2223648.12	данные отсутствуют	данные отсутствуют
43	473289.96	2223651.74	данные отсутствуют	данные отсутствуют
44	473379.83	2223661.04	данные отсутствуют	данные отсутствуют
45	473465.13	2223669.43	данные отсутствуют	данные отсутствуют
46	473563.23	2223677.88	данные отсутствуют	данные отсутствуют
47	473615.9	2223681.98	данные отсутствуют	данные отсутствуют
48	473650.4	2223683.76	данные отсутствуют	данные отсутствуют
49	473692.77	2223685.98	данные отсутствуют	данные отсутствуют
Государственный регистратор			ФГИС ЕГРН	
полное наименование должности			подпись	
			инициалы, фамилия	

М.П.

Выписка из Единого государственного реестра недвижимости об объекте недвижимости
Сведения о частях земельного участка

Земельный участок			
<small>(вид объекта недвижимости)</small>			
Лист № ___ Раздела 4.2	Всего листов раздела 4.2 : ___	Всего разделов: ___	Всего листов выписки: ___
09.12.2021.№ 99/2021/436754167			
Кадастровый номер:		47:07:0000000:18820	

Номер точки	Координаты, м		Описание закрепления на местности	Средняя квадратическая погрешность определения координат характерных точек границы части земельного участка, м
	X	Y		
1	2	3	4	5
50	473733.79	2223689.1	данные отсутствуют	данные отсутствуют
51	473782.82	2223693.07	данные отсутствуют	данные отсутствуют
52	473787.43	2223693.73	данные отсутствуют	данные отсутствуют
53	473791.29	2223693.53	данные отсутствуют	данные отсутствуют
54	473840.49	2223658.36	данные отсутствуют	данные отсутствуют
55	473841.36	2223658.39	данные отсутствуют	данные отсутствуют
56	473848.7	2223658.64	данные отсутствуют	данные отсутствуют
57	473849.91	2223658.68	данные отсутствуют	данные отсутствуют
58	473850.34	2223658.69	данные отсутствуют	данные отсутствуют
59	473795.49	2223697.9	данные отсутствуют	данные отсутствуют
60	473788.97	2223698.12	данные отсутствуют	данные отсутствуют
61	473789.02	2223699.66	данные отсутствуют	данные отсутствуют
62	473787.16	2223699.76	данные отсутствуют	данные отсутствуют
63	473782.1	2223699.03	данные отсутствуют	данные отсутствуют
64	473733.32	2223695.08	данные отсутствуют	данные отсутствуют
65	473692.39	2223691.97	данные отсутствуют	данные отсутствуют
66	473650.1	2223689.75	данные отсутствуют	данные отсутствуют

Государственный регистратор		ФГИС ЕГРН
полное наименование должности	подпись	инициалы, фамилия

М.П.

Выписка из Единого государственного реестра недвижимости об объекте недвижимости
Сведения о частях земельного участка

Земельный участок			
(вид объекта недвижимости)			
Лист № ___ Раздела 4.2	Всего листов раздела 4.2 : ___	Всего разделов: ___	Всего листов выписки: ___
09.12.2021.№ 99/2021/436754167			
Кадастровый номер:		47:07:0000000:18820	

Номер точки	Координаты, м		Описание закрепления на местности	Средняя квадратическая погрешность определения координат характерных точек границы части земельного участка, м
	X	Y		
1	2	3	4	5
67	473615.51	2223687.97	данные отсутствуют	данные отсутствуют
68	473562.74	2223683.86	данные отсутствуют	данные отсутствуют
69	473464.58	2223675.41	данные отсутствуют	данные отсутствуют
70	473379.23	2223667.01	данные отсутствуют	данные отсутствуют
71	473289.5	2223657.72	данные отсутствуют	данные отсутствуют
72	473216.32	2223654.11	данные отсутствуют	данные отсутствуют
73	473149.16	2223650.05	данные отсутствуют	данные отсутствуют
74	473073.4	2223645.01	данные отсутствуют	данные отсутствуют
75	473005.28	2223641.14	данные отсутствуют	данные отсутствуют
76	472934.43	2223635.34	данные отсутствуют	данные отсутствуют
77	472869.06	2223629.86	данные отсутствуют	данные отсутствуют
78	472780.56	2223622.56	данные отсутствуют	данные отсутствуют
79	472765.2	2223620.67	данные отсутствуют	данные отсутствуют
80	471616.27	2223796.94	данные отсутствуют	данные отсутствуют
80	471616.27	2223796.94	данные отсутствуют	данные отсутствуют
81	471606.9	2223804.17	данные отсутствуют	данные отсутствуют
82	471579.64	2223808.17	данные отсутствуют	данные отсутствуют

Государственный регистратор		ФГИС ЕГРН
полное наименование должности	подпись	инициалы, фамилия

М.П.

Выписка из Единого государственного реестра недвижимости об объекте недвижимости
Сведения о частях земельного участка

Земельный участок			
(вид объекта недвижимости)			
Лист № ___ Раздела 4.2	Всего листов раздела 4.2 : ___	Всего разделов: ___	Всего листов выписки: ___
09.12.2021.№ 99/2021/436754167			
Кадастровый номер:		47:07:0000000:18820	

Номер точки	Координаты, м		Описание закрепления на местности	Средняя квадратическая погрешность определения координат характерных точек границы части земельного участка, м
	X	Y		
1	2	3	4	5
83	471502.93	2223820.57	данные отсутствуют	данные отсутствуют
84	471444.08	2223830.48	данные отсутствуют	данные отсутствуют
85	471361.78	2223844.39	данные отсутствуют	данные отсутствуют
86	471344.38	2223847.18	данные отсутствуют	данные отсутствуют
87	471295.41	2223854.44	данные отсутствуют	данные отсутствуют
88	471227.52	2223865.42	данные отсутствуют	данные отсутствуют
89	471185.7	2223872.51	данные отсутствуют	данные отсутствуют
90	471115.16	2223883.39	данные отсутствуют	данные отсутствуют
91	471018.3	2223899.36	данные отсутствуют	данные отсутствуют
92	470939.63	2223911.79	данные отсутствуют	данные отсутствуют
93	470827.09	2223929.24	данные отсутствуют	данные отсутствуют
94	470827.76	2223925.9	данные отсутствуют	данные отсутствуют
95	470828.52	2223922.94	данные отсутствуют	данные отсутствуют
96	470938.7	2223905.86	данные отсутствуют	данные отсутствуют
97	471017.34	2223893.44	данные отсутствуют	данные отсутствуют
98	471114.22	2223877.46	данные отсутствуют	данные отсутствуют
99	471184.74	2223866.59	данные отсутствуют	данные отсутствуют

Государственный регистратор		ФГИС ЕГРН
полное наименование должности	подпись	инициалы, фамилия

М.П.

Выписка из Единого государственного реестра недвижимости об объекте недвижимости
Сведения о частях земельного участка

Земельный участок			
(вид объекта недвижимости)			
Лист № ___ Раздела 4.2	Всего листов раздела 4.2 : ___	Всего разделов: ___	Всего листов выписки: ___
09.12.2021.№ 99/2021/436754167			
Кадастровый номер:		47:07:0000000:18820	

Номер точки	Координаты, м		Описание закрепления на местности	Средняя квадратическая погрешность определения координат характерных точек границы части земельного участка, м
	X	Y		
1	2	3	4	5
100	471226.54	2223859.5	данные отсутствуют	данные отсутствуют
101	471294.49	2223848.51	данные отсутствуют	данные отсутствуют
102	471343.46	2223841.25	данные отсутствуют	данные отсутствуют
103	471360.8	2223838.47	данные отсутствуют	данные отсутствуют
104	471443.08	2223824.56	данные отсутствуют	данные отсутствуют
105	471501.95	2223814.65	данные отсутствуют	данные отсутствуют
106	471578.73	2223802.24	данные отсутствуют	данные отсутствуют
107	471616.59	2223796.69	данные отсутствуют	данные отсутствуют
108	470231.72	2224026.44	данные отсутствуют	данные отсутствуют
108	470231.72	2224026.44	данные отсутствуют	данные отсутствуют
109	470195.79	2224033.21	данные отсутствуют	данные отсутствуют
110	470125.39	2224043.02	данные отсутствуют	данные отсутствуют
111	470055.34	2224054.15	данные отсутствуют	данные отсутствуют
112	469970.59	2224068.03	данные отсутствуют	данные отсутствуют
113	469897.27	2224079.35	данные отсутствуют	данные отсутствуют
114	469834.06	2224089.87	данные отсутствуют	данные отсутствуют
115	469742.97	2224104.76	данные отсутствуют	данные отсутствуют

Государственный регистратор		ФГИС ЕГРН
полное наименование должности	подпись	инициалы, фамилия

М.П.

Выписка из Единого государственного реестра недвижимости об объекте недвижимости
Сведения о частях земельного участка

Земельный участок			
<small>(вид объекта недвижимости)</small>			
Лист № ___ Раздела 4.2	Всего листов раздела 4.2 : ___	Всего разделов: ___	Всего листов выписки: ___
09.12.2021.№ 99/2021/436754167			
Кадастровый номер:		47:07:0000000:18820	

Номер точки	Координаты, м		Описание закрепления на местности	Средняя квадратическая погрешность определения координат характерных точек границы части земельного участка, м
	X	Y		
1	2	3	4	5
116	469674.97	2224116.14	данные отсутствуют	данные отсутствуют
117	469606.44	2224127.55	данные отсутствуют	данные отсутствуют
118	469526.38	2224139.91	данные отсутствуют	данные отсутствуют
119	469449.84	2224152.33	данные отсутствуют	данные отсутствуют
120	469366.9	2224165.19	данные отсутствуют	данные отсутствуют
121	469317.96	2224173.37	данные отсутствуют	данные отсутствуют
122	469232.38	2224186.81	данные отсутствуют	данные отсутствуют
123	469151.4	2224200.59	данные отсутствуют	данные отсутствуют
124	469025.92	2224221.58	данные отсутствуют	данные отсутствуют
125	468956.71	2224231.25	данные отсутствуют	данные отсутствуют
126	468885.16	2224242.17	данные отсутствуют	данные отсутствуют
127	468831.73	2224251.63	данные отсутствуют	данные отсутствуют
128	468782.36	2224260.07	данные отсутствуют	данные отсутствуют
129	468717.69	2224270.51	данные отсутствуют	данные отсутствуют
130	468646.58	2224281.15	данные отсутствуют	данные отсутствуют
131	468585.51	2224291.11	данные отсутствуют	данные отсутствуют
132	468516.51	2224303.02	данные отсутствуют	данные отсутствуют

Государственный регистратор		ФГИС ЕГРН
полное наименование должности	подпись	инициалы, фамилия

М.П.

Выписка из Единого государственного реестра недвижимости об объекте недвижимости
Сведения о частях земельного участка

Земельный участок			
(вид объекта недвижимости)			
Лист № ___ Раздела 4.2	Всего листов раздела 4.2 : ___	Всего разделов: ___	Всего листов выписки: ___
09.12.2021.№ 99/2021/436754167			
Кадастровый номер:		47:07:0000000:18820	

Номер точки	Координаты, м		Описание закрепления на местности	Средняя квадратическая погрешность определения координат характерных точек границы части земельного участка, м
	X	Y		
1	2	3	4	5
133	468453.39	2224313.33	данные отсутствуют	данные отсутствуют
134	468383.61	2224322.81	данные отсутствуют	данные отсутствуют
135	468360.79	2224326.37	данные отсутствуют	данные отсутствуют
136	468292.84	2224338.08	данные отсутствуют	данные отсутствуют
137	468228.55	2224349.02	данные отсутствуют	данные отсутствуют
138	468147.24	2224360.79	данные отсутствуют	данные отсутствуют
139	468117.41	2224365.14	данные отсутствуют	данные отсутствуют
140	468070.36	2224372.88	данные отсутствуют	данные отсутствуют
141	467987.25	2224386.45	данные отсутствуют	данные отсутствуют
142	467938.37	2224395.02	данные отсутствуют	данные отсутствуют
143	467922.43	2224397.82	данные отсутствуют	данные отсутствуют
144	467918.48	2224384.32	данные отсутствуют	данные отсутствуют
145	467913.8	2224370.27	данные отсутствуют	данные отсутствуют
146	467918.52	2224368.63	данные отсутствуют	данные отсутствуют
147	467919.47	2224368.3	данные отсутствуют	данные отсутствуют
148	467924.21	2224382.52	данные отсутствуют	данные отсутствуют
149	467926.68	2224390.98	данные отсутствуют	данные отсутствуют

Государственный регистратор		ФГИС ЕГРН
полное наименование должности	подпись	инициалы, фамилия

М.П.

Выписка из Единого государственного реестра недвижимости об объекте недвижимости
Сведения о частях земельного участка

Земельный участок			
(вид объекта недвижимости)			
Лист № __ Раздела 4.2	Всего листов раздела 4.2 : __	Всего разделов: __	Всего листов выписки: __
09.12.2021.№ 99/2021/436754167			
Кадастровый номер:		47:07:0000000:18820	

Номер точки	Координаты, м		Описание закрепления на местности	Средняя квадратическая погрешность определения координат характерных точек границы части земельного участка, м
	X	Y		
1	2	3	4	5
150	467937.33	2224389.11	данные отсутствуют	данные отсутствуют
151	467986.25	2224380.53	данные отсутствуют	данные отсутствуют
152	468069.39	2224366.96	данные отсутствуют	данные отсутствуют
153	468116.49	2224359.21	данные отсутствуют	данные отсутствуют
154	468146.37	2224354.85	данные отсутствуют	данные отсутствуют
155	468227.62	2224343.1	данные отсутствуют	данные отсутствуют
156	468291.83	2224332.17	данные отсутствуют	данные отсутствуют
157	468359.82	2224320.45	данные отсутствуют	данные отсутствуют
158	468382.74	2224316.87	данные отсутствуют	данные отсутствуют
159	468452.5	2224307.39	данные отсутствуют	данные отсутствуют
160	468515.52	2224297.11	данные отсутствуют	данные отсутствуют
161	468584.52	2224285.19	данные отсутствуют	данные отсутствуют
162	468645.65	2224275.23	данные отсутствуют	данные отсутствуют
163	468716.77	2224264.58	данные отсутствуют	данные отсутствуют
164	468781.38	2224254.16	данные отсутствуют	данные отсутствуют
165	468830.7	2224245.72	данные отсутствуют	данные отсутствуют
166	468884.19	2224236.25	данные отсутствуют	данные отсутствуют

Государственный регистратор		ФГИС ЕГРН
полное наименование должности	подпись	инициалы, фамилия

М.П.

Выписка из Единого государственного реестра недвижимости об объекте недвижимости
Сведения о частях земельного участка

Земельный участок			
(вид объекта недвижимости)			
Лист № ___ Раздела 4.2	Всего листов раздела 4.2 : ___	Всего разделов: ___	Всего листов выписки: ___
09.12.2021.№ 99/2021/436754167			
Кадастровый номер:		47:07:0000000:18820	

Номер точки	Координаты, м		Описание закрепления на местности	Средняя квадратическая погрешность определения координат характерных точек границы части земельного участка, м
	X	Y		
1	2	3	4	5
167	468955.85	2224225.32	данные отсутствуют	данные отсутствуют
168	469025.01	2224215.65	данные отсутствуют	данные отсутствуют
169	469150.4	2224194.68	данные отсутствуют	данные отсутствуют
170	469231.41	2224180.89	данные отсутствуют	данные отсутствуют
171	469317	2224167.45	данные отсутствуют	данные отсутствуют
172	469365.95	2224159.27	данные отсутствуют	данные отсутствуют
173	469448.9	2224146.41	данные отсутствуют	данные отсутствуют
174	469525.44	2224133.98	данные отсутствуют	данные отсутствуют
175	469605.48	2224121.63	данные отсутствуют	данные отсутствуют
176	469673.99	2224110.22	данные отсутствуют	данные отсутствуют
177	469741.99	2224098.84	данные отсутствуют	данные отсутствуют
178	469833.09	2224083.95	данные отсутствуют	данные отсутствуют
179	469896.32	2224073.42	данные отсутствуют	данные отсутствуют
180	469969.65	2224062.1	данные отсутствуют	данные отсутствуют
181	470054.39	2224048.23	данные отсутствуют	данные отсутствуют
182	470124.51	2224037.09	данные отсутствуют	данные отсутствуют
183	470194.82	2224027.29	данные отсутствуют	данные отсутствуют

Государственный регистратор		ФГИС ЕГРН
полное наименование должности	подпись	инициалы, фамилия

М.П.

Выписка из Единого государственного реестра недвижимости об объекте недвижимости
Сведения о частях земельного участка

Земельный участок			
(вид объекта недвижимости)			
Лист № ___ Раздела 4.2	Всего листов раздела 4.2 : ___	Всего разделов: ___	Всего листов выписки: ___
09.12.2021.№ 99/2021/436754167			
Кадастровый номер:		47:07:0000000:18820	

Номер точки	Координаты, м		Описание закрепления на местности	Средняя квадратическая погрешность определения координат характерных точек границы части земельного участка, м
	X	Y		
1	2	3	4	5
184	470228.19	2224021	данные отсутствуют	данные отсутствуют
185	467162.21	2223603.39	данные отсутствуют	данные отсутствуют
185	467162.21	2223603.39	данные отсутствуют	данные отсутствуют
186	467222.81	2223621.08	данные отсутствуют	данные отсутствуют
187	467272.11	2223634.45	данные отсутствуют	данные отсутствуют
188	467285.6	2223638.08	данные отсутствуют	данные отсутствуют
189	467343.04	2223653.84	данные отсутствуют	данные отсутствуют
190	467442.07	2223677.95	данные отсутствуют	данные отсутствуют
191	467506.57	2223696.86	данные отсутствуют	данные отсутствуют
192	467568.69	2223715.75	данные отсутствуют	данные отсутствуют
193	467646.47	2223740.29	данные отсутствуют	данные отсутствуют
194	467706.41	2223759.34	данные отсутствуют	данные отсутствуют
195	467712.06	2223765.43	данные отсутствуют	данные отсутствуют
196	467718.39	2223772.25	данные отсутствуют	данные отсутствуют
197	467723.43	2223795.8	данные отсутствуют	данные отсутствуют
198	467736.8	2223844.09	данные отсутствуют	данные отсутствуют
199	467746.29	2223873.71	данные отсутствуют	данные отсутствуют

Государственный регистратор		ФГИС ЕГРН
полное наименование должности	подпись	инициалы, фамилия

М.П.

Выписка из Единого государственного реестра недвижимости об объекте недвижимости
Сведения о частях земельного участка

Земельный участок			
(вид объекта недвижимости)			
Лист № ___ Раздела 4.2	Всего листов раздела 4.2 : ___	Всего разделов: ___	Всего листов выписки: ___
09.12.2021.№ 99/2021/436754167			
Кадастровый номер:		47:07:0000000:18820	

Номер точки	Координаты, м		Описание закрепления на местности	Средняя квадратическая погрешность определения координат характерных точек границы части земельного участка, м
	X	Y		
1	2	3	4	5
200	467765.02	2223930.52	данные отсутствуют	данные отсутствуют
201	467788.76	2223996.2	данные отсутствуют	данные отсутствуют
202	467810.06	2224053.98	данные отсутствуют	данные отсутствуют
203	467829.99	2224109.67	данные отсутствуют	данные отсутствуют
204	467846.24	2224156.04	данные отсутствуют	данные отсутствуют
205	467863.35	2224202.37	данные отсутствуют	данные отсутствуют
206	467886.74	2224272.03	данные отсутствуют	данные отсутствуют
207	467887.65	2224276.31	данные отсутствуют	данные отсутствуют
208	467902.85	2224319.47	данные отсутствуют	данные отсутствуют
209	467897.22	2224321.56	данные отсутствуют	данные отсутствуют
210	467883.05	2224281.31	данные отсутствуют	данные отсутствуют
211	467880.14	2224282.33	данные отсутствуют	данные отсутствуют
212	467878.15	2224276.67	данные отсутствуют	данные отсутствуют
213	467881.38	2224275.54	данные отсутствуют	данные отсутствуют
214	467881.04	2224273.92	данные отсутствуют	данные отсутствуют
215	467857.69	2224204.37	данные отсутствуют	данные отсутствуют
216	467840.6	2224158.07	данные отсутствуют	данные отсутствуют

Государственный регистратор		ФГИС ЕГРН
полное наименование должности	подпись	инициалы, фамилия

М.П.

Выписка из Единого государственного реестра недвижимости об объекте недвижимости
Сведения о частях земельного участка

Земельный участок			
(вид объекта недвижимости)			
Лист № ___ Раздела 4.2	Всего листов раздела 4.2 : ___	Всего разделов: ___	Всего листов выписки: ___
09.12.2021.№ 99/2021/436754167			
Кадастровый номер:		47:07:0000000:18820	

Номер точки	Координаты, м		Описание закрепления на местности	Средняя квадратическая погрешность определения координат характерных точек границы части земельного участка, м
	X	Y		
1	2	3	4	5
217	467824.34	2224111.68	данные отсутствуют	данные отсутствуют
218	467804.43	2224056.02	данные отсутствуют	данные отсутствуют
219	467783.13	2223998.25	данные отсутствуют	данные отсутствуют
220	467759.35	2223932.48	данные отсутствуют	данные отсутствуют
221	467740.58	2223875.56	данные отсутствуют	данные отсутствуют
222	467731.05	2223845.8	данные отсутствуют	данные отсутствуют
223	467717.6	2223797.23	данные отсутствуют	данные отсутствуют
224	467712.86	2223775.12	данные отсутствуют	данные отсутствуют
225	467707.66	2223769.52	данные отсутствуют	данные отсутствуют
226	467703.08	2223764.58	данные отсутствуют	данные отсутствуют
227	467644.66	2223746.01	данные отсутствуют	данные отсутствуют
228	467566.92	2223721.48	данные отсутствуют	данные отсутствуют
229	467504.85	2223702.6	данные отсутствуют	данные отсутствуют
230	467440.51	2223683.75	данные отсутствуют	данные отсутствуют
231	467341.54	2223659.65	данные отсутствуют	данные отсутствуют
232	467284.03	2223643.87	данные отсутствуют	данные отсутствуют
233	467270.54	2223640.24	данные отсутствуют	данные отсутствуют

Государственный регистратор		ФГИС ЕГРН
полное наименование должности	подпись	инициалы, фамилия

М.П.

Выписка из Единого государственного реестра недвижимости об объекте недвижимости

Сведения о частях земельного участка

Земельный участок			
(вид объекта недвижимости)			
Лист № ___ Раздела 4.2	Всего листов раздела 4.2 : ___	Всего разделов: ___	Всего листов выписки: ___
09.12.2021.№ 99/2021/436754167			
Кадастровый номер:		47:07:0000000:18820	

Номер точки	Координаты, м		Описание закрепления на местности	Средняя квадратическая погрешность определения координат характерных точек границы части земельного участка, м
	X	Y		
1	2	3	4	5
234	467221.18	2223626.86	данные отсутствуют	данные отсутствуют
235	467161.63	2223609.47	данные отсутствуют	данные отсутствуют

Государственный регистратор		ФГИС ЕГРН
полное наименование должности	подпись	инициалы, фамилия

М.П.

Выписка из Единого государственного реестра недвижимости об объекте недвижимости
Сведения о частях земельного участка

Земельный участок			
<small>(вид объекта недвижимости)</small>			
Лист № ___ Раздела 4.2	Всего листов раздела 4.2 : ___	Всего разделов: ___	Всего листов выписки: ___
09.12.2021.№ 99/2021/436754167			
Кадастровый номер:		47:07:0000000:18820	

Сведения о характерных точках границы части (частей) земельного участка				
Учетный номер части: 6				
Система координат: Местная 167				
Зона №				
Номер точки	Координаты, м		Описание закрепления на местности	Средняя квадратическая погрешность определения координат характерных точек границы части земельного участка, м
	X	Y		
1	2	3	4	5
236	474250.9	2223725.41	данные отсутствуют	данные отсутствуют
236	474250.9	2223725.41	данные отсутствуют	данные отсутствуют
237	474247	2223740	данные отсутствуют	данные отсутствуют
238	474248.45	2223749	данные отсутствуют	данные отсутствуют
239	474244.54	2223750.97	данные отсутствуют	данные отсутствуют
240	474235.56	2223733.15	данные отсутствуют	данные отсутствуют

Государственный регистратор		ФГИС ЕГРН
полное наименование должности	подпись	инициалы, фамилия

М.П.

Выписка из Единого государственного реестра недвижимости об объекте недвижимости
Сведения о частях земельного участка

Земельный участок			
<small>(вид объекта недвижимости)</small>			
Лист № ___ Раздела 4.2	Всего листов раздела 4.2 : ___	Всего разделов: ___	Всего листов выписки: ___
09.12.2021.№ 99/2021/436754167			
Кадастровый номер:		47:07:0000000:18820	

Сведения о характерных точках границы части (частей) земельного участка				
Учетный номер части: 7				
Система координат: Местная 167				
Зона №				
Номер точки	Координаты, м		Описание закрепления на местности	Средняя квадратическая погрешность определения координат характерных точек границы части земельного участка, м
	X	Y		
1	2	3	4	5
241	474330.28	2224534.1	данные отсутствуют	данные отсутствуют
241	474330.28	2224534.1	данные отсутствуют	данные отсутствуют
242	474332.06	2224536.29	данные отсутствуют	данные отсутствуют
243	474543.39	2224671.48	данные отсутствуют	данные отсутствуют
244	474540.48	2224677.47	данные отсутствуют	данные отсутствуют
245	474325.73	2224541.11	данные отсутствуют	данные отсутствуют

Государственный регистратор		ФГИС ЕГРН
полное наименование должности	подпись	инициалы, фамилия

М.П.

Выписка из Единого государственного реестра недвижимости об объекте недвижимости
Сведения о частях земельного участка

Земельный участок			
<small>(вид объекта недвижимости)</small>			
Лист № __ Раздела 4.2	Всего листов раздела 4.2 : __	Всего разделов: __	Всего листов выписки: __
09.12.2021.№ 99/2021/436754167			
Кадастровый номер:		47:07:0000000:18820	

Сведения о характерных точках границы части (частей) земельного участка				
Учетный номер части: 8				
Система координат: Местная 167				
Зона №				
Номер точки	Координаты, м		Описание закрепления на местности	Средняя квадратическая погрешность определения координат характерных точек границы части земельного участка, м
	X	Y		
1	2	3	4	5
246	476686.25	2223095.24	данные отсутствуют	данные отсутствуют
246	476686.25	2223095.24	данные отсутствуют	данные отсутствуют
247	476664.26	2223374.02	данные отсутствуют	данные отсутствуют
248	476610.05	2224056.03	данные отсутствуют	данные отсутствуют
249	476580.15	2224414.14	данные отсутствуют	данные отсутствуют
250	476571.24	2224404.96	данные отсутствуют	данные отсутствуют
251	476564.1	2224400.68	данные отсутствуют	данные отсутствуют
252	476561.42	2224398.16	данные отсутствуют	данные отсутствуют
253	476590.11	2224054.42	данные отсутствуют	данные отсутствуют
254	476644.32	2223372.48	данные отсутствуют	данные отсутствуют
255	476666.32	2223093.67	данные отсутствуют	данные отсутствуют
256	476669.26	2223055.84	данные отсутствуют	данные отсутствуют
257	476692.87	2223010.24	данные отсутствуют	данные отсутствуют

Государственный регистратор		ФГИС ЕГРН
полное наименование должности	подпись	инициалы, фамилия

М.П.

Выписка из Единого государственного реестра недвижимости об объекте недвижимости
Сведения о частях земельного участка

Земельный участок				
<small>(вид объекта недвижимости)</small>				
Лист № __ Раздела 4.2		Всего листов раздела 4.2 : __		Всего разделов: __
Всего листов выписки: __				
09.12.2021.№ 99/2021/436754167				
Кадастровый номер:			47:07:0000000:18820	
Сведения о характерных точках границы части (частей) земельного участка				
Учетный номер части: 9				
Система координат: Местная 167				
Зона №				
Номер точки	Координаты, м		Описание закрепления на местности	Средняя квадратическая погрешность определения координат характерных точек границы части земельного участка, м
	X	Y		
1	2	3	4	5
258	477425.41	2220001.45	данные отсутствуют	данные отсутствуют
258	477425.41	2220001.45	данные отсутствуют	данные отсутствуют
259	477455.38	2220027.83	данные отсутствуют	данные отсутствуют
260	477714.31	2220048.3	данные отсутствуют	данные отсутствуют
261	477915.36	2220063.22	данные отсутствуют	данные отсутствуют
262	478007.67	2220116.83	данные отсутствуют	данные отсутствуют
263	478059.29	2220147.54	данные отсутствуют	данные отсутствуют
264	478027.41	2220224.58	данные отсутствуют	данные отсутствуют
265	478110.8	2220424.44	данные отсутствуют	данные отсутствуют
266	478117	2220550.81	данные отсутствуют	данные отсутствуют
267	478124.63	2220688.45	данные отсутствуют	данные отсутствуют
268	478104.65	2220689.56	данные отсутствуют	данные отсутствуют
269	478097.03	2220551.86	данные отсутствуют	данные отсутствуют
270	478091.01	2220428.95	данные отсутствуют	данные отсутствуют
271	478021.49	2220262.31	данные отсутствуют	данные отсутствуют
272	478024.45	2220260.21	данные отсутствуют	данные отсутствуют
Государственный регистратор			ФГИС ЕГРН	
полное наименование должности			подпись	
			инициалы, фамилия	

М.П.

Выписка из Единого государственного реестра недвижимости об объекте недвижимости
Сведения о частях земельного участка

Земельный участок			
(вид объекта недвижимости)			
Лист № ___ Раздела 4.2	Всего листов раздела 4.2 : ___	Всего разделов: ___	Всего листов выписки: ___
09.12.2021.№ 99/2021/436754167			
Кадастровый номер:		47:07:0000000:18820	

Номер точки	Координаты, м		Описание закрепления на местности	Средняя квадратическая погрешность определения координат характерных точек границы части земельного участка, м
	X	Y		
1	2	3	4	5
273	478015.85	2220236.51	данные отсутствуют	данные отсутствуют
274	478008.82	2220217.11	данные отсутствуют	данные отсутствуют
275	478034.23	2220155.91	данные отсутствуют	данные отсутствуют
276	477997.53	2220134.07	данные отсутствуют	данные отсутствуют
277	477909.31	2220082.83	данные отсутствуют	данные отсутствуют
278	477712.81	2220068.25	данные отсутствуют	данные отсутствуют
279	477447.24	2220047.24	данные отсутствуют	данные отсутствуют
280	477412.22	2220016.47	данные отсутствуют	данные отсутствуют

Государственный регистратор		ФГИС ЕГРН
полное наименование должности	подпись	инициалы, фамилия

М.П.

Выписка из Единого государственного реестра недвижимости об объекте недвижимости
Сведения о частях земельного участка

Земельный участок			
<small>(вид объекта недвижимости)</small>			
Лист № __ Раздела 4.2	Всего листов раздела 4.2 : __	Всего разделов: __	Всего листов выписки: __
09.12.2021.№ 99/2021/436754167			
Кадастровый номер:		47:07:0000000:18820	

Сведения о характерных точках границы части (частей) земельного участка				
Учетный номер части: 10				
Система координат: Местная 167				
Зона №				
Номер точки	Координаты, м		Описание закрепления на местности	Средняя квадратическая погрешность определения координат характерных точек границы части земельного участка, м
	X	Y		
1	2	3	4	5
281	479700	2218129.6	данные отсутствуют	данные отсутствуют
281	479700	2218129.6	данные отсутствуют	данные отсутствуют
282	479711.4	2218133.27	данные отсутствуют	данные отсутствуют
283	479700.11	2218133.57	данные отсутствуют	данные отсутствуют
284	479629.13	2217724.83	данные отсутствуют	данные отсутствуют
284	479629.13	2217724.83	данные отсутствуют	данные отсутствуют
285	479618.92	2217731.39	данные отсутствуют	данные отсутствуют
286	479618.99	2217724.72	данные отсутствуют	данные отсутствуют

Государственный регистратор		ФГИС ЕГРН
полное наименование должности	подпись	инициалы, фамилия

М.П.

Выписка из Единого государственного реестра недвижимости об объекте недвижимости
Сведения о частях земельного участка

Земельный участок				
<small>(вид объекта недвижимости)</small>				
Лист № __ Раздела 4.2		Всего листов раздела 4.2 : __		Всего разделов: __
Всего листов выписки: __				
09.12.2021.№ 99/2021/436754167				
Кадастровый номер:			47:07:0000000:18820	
Сведения о характерных точках границы части (частей) земельного участка				
Учетный номер части: 11				
Система координат: Местная 167				
Зона №				
Номер точки	Координаты, м		Описание закрепления на местности	Средняя квадратическая погрешность определения координат характерных точек границы части земельного участка, м
	X	Y		
1	2	3	4	5
287	479770.09	2216519.32	данные отсутствуют	данные отсутствуют
287	479770.09	2216519.32	данные отсутствуют	данные отсутствуют
288	479768.29	2216528.9	данные отсутствуют	данные отсутствуют
289	479726.6	2216594.28	данные отсутствуют	данные отсутствуют
290	479723.04	2216633.05	данные отсутствуют	данные отсутствуют
291	479716.25	2216643.72	данные отсутствуют	данные отсутствуют
292	479710.95	2216745.27	данные отсутствуют	данные отсутствуют
293	479704.36	2216794.24	данные отсутствуют	данные отсутствуют
294	479701.48	2216814.33	данные отсутствуют	данные отсутствуют
295	479698.23	2216835.91	данные отсутствуют	данные отсутствуют
296	479699.98	2216876.59	данные отсутствуют	данные отсутствуют
297	479695.75	2216977.57	данные отсутствуют	данные отсутствуют
298	479669.75	2217423.55	данные отсутствуют	данные отсутствуют
299	479666.22	2217487.8	данные отсутствуют	данные отсутствуют
300	479666.71	2217487.88	данные отсутствуют	данные отсутствуют
301	479649.47	2217643.05	данные отсутствуют	данные отсутствуют
Государственный регистратор			ФГИС ЕГРН	
полное наименование должности			подпись	
			инициалы, фамилия	

М.П.

Выписка из Единого государственного реестра недвижимости об объекте недвижимости
Сведения о частях земельного участка

Земельный участок			
(вид объекта недвижимости)			
Лист № ___ Раздела 4.2	Всего листов раздела 4.2 : ___	Всего разделов: ___	Всего листов выписки: ___
09.12.2021.№ 99/2021/436754167			
Кадастровый номер:		47:07:0000000:18820	

Номер точки	Координаты, м		Описание закрепления на местности	Средняя квадратическая погрешность определения координат характерных точек границы части земельного участка, м
	X	Y		
1	2	3	4	5
302	479646.27	2217673.78	данные отсутствуют	данные отсутствуют
303	479641.58	2217716.84	данные отсутствуют	данные отсутствуют
304	479549.75	2217775.81	данные отсутствуют	данные отсутствуют
305	479549.74	2217780.07	данные отсутствуют	данные отсутствуют
306	479427.91	2217831.84	данные отсутствуют	данные отсутствуют
307	479399.97	2217820.46	данные отсутствуют	данные отсутствуют
308	479618.9	2217727.43	данные отсутствуют	данные отсутствуют
309	479624.99	2217671.52	данные отсутствуют	данные отсутствуют
310	479628.19	2217640.77	данные отсутствуют	данные отсутствуют
311	479645.98	2217480.55	данные отсутствуют	данные отсутствуют
312	479652.98	2217416.21	данные отсутствуют	данные отсутствуют
313	479669.39	2217113.86	данные отсутствуют	данные отсутствуют
314	479673.25	2217031.26	данные отсутствуют	данные отсутствуют
315	479686.16	2216809.7	данные отсутствуют	данные отсутствуют
316	479695.17	2216636.98	данные отсутствуют	данные отсутствуют
317	479759.89	2216535.32	данные отсутствуют	данные отсутствуют
318	479289.17	2217909.98	данные отсутствуют	данные отсутствуют

Государственный регистратор		ФГИС ЕГРН
полное наименование должности	подпись	инициалы, фамилия

М.П.

Выписка из Единого государственного реестра недвижимости об объекте недвижимости
Сведения о частях земельного участка

Земельный участок			
(вид объекта недвижимости)			
Лист № ___ Раздела 4.2	Всего листов раздела 4.2 : ___	Всего разделов: ___	Всего листов выписки: ___
09.12.2021.№ 99/2021/436754167			
Кадастровый номер:		47:07:0000000:18820	

Номер точки	Координаты, м		Описание закрепления на местности	Средняя квадратическая погрешность определения координат характерных точек границы части земельного участка, м
	X	Y		
1	2	3	4	5
318	479289.17	2217909.98	данные отсутствуют	данные отсутствуют
319	479273.79	2217908.39	данные отсутствуют	данные отсутствуют
320	479314.53	2217872.48	данные отсутствуют	данные отсутствуют
321	478438.7	2218680.5	данные отсутствуют	данные отсутствуют
321	478438.7	2218680.5	данные отсутствуют	данные отсутствуют
322	478440.07	2218687.36	данные отсутствуют	данные отсутствуют
323	478442.3	2218706.46	данные отсутствуют	данные отсутствуют
324	478267.11	2218870.96	данные отсутствуют	данные отсутствуют
325	477929.49	2219210.36	данные отсутствуют	данные отсутствуют
326	477896.69	2219242.39	данные отсутствуют	данные отсутствуют
327	477799.46	2219339.67	данные отсутствуют	данные отсутствуют
328	477657.62	2219565.22	данные отсутствуют	данные отсутствуют
329	477512.22	2219863.15	данные отсутствуют	данные отсутствуют
330	477435.44	2220021.27	данные отсутствуют	данные отсутствуют
331	477386.92	2220082.5	данные отсутствуют	данные отсутствуют
332	477194.81	2220490.15	данные отсутствуют	данные отсутствуют
333	477119.31	2220648.49	данные отсутствуют	данные отсутствуют

Государственный регистратор		ФГИС ЕГРН
полное наименование должности	подпись	инициалы, фамилия

М.П.

Выписка из Единого государственного реестра недвижимости об объекте недвижимости
Сведения о частях земельного участка

Земельный участок			
(вид объекта недвижимости)			
Лист № ___ Раздела 4.2	Всего листов раздела 4.2 : ___	Всего разделов: ___	Всего листов выписки: ___
09.12.2021.№ 99/2021/436754167			
Кадастровый номер:		47:07:0000000:18820	

Номер точки	Координаты, м		Описание закрепления на местности	Средняя квадратическая погрешность определения координат характерных точек границы части земельного участка, м
	X	Y		
1	2	3	4	5
334	477002.69	2220896.19	данные отсутствуют	данные отсутствуют
335	476791.05	2221042.68	данные отсутствуют	данные отсутствуют
336	476221.52	2221435.33	данные отсутствуют	данные отсутствуют
337	475358.08	2222036.11	данные отсутствуют	данные отсутствуют
338	475343.8	2222064.96	данные отсутствуют	данные отсутствуют
339	475343.85	2222066.91	данные отсутствуют	данные отсутствуют
340	475322.46	2222067.3	данные отсутствуют	данные отсутствуют
341	475322.29	2222060.19	данные отсутствуют	данные отсутствуют
342	475341.34	2222021.69	данные отсутствуют	данные отсутствуют
343	476209.33	2221417.73	данные отсутствуют	данные отсутствуют
344	476778.88	2221025.07	данные отсутствуют	данные отсутствуют
345	476985.78	2220881.87	данные отсутствуют	данные отсутствуют
346	477099.97	2220639.33	данные отсутствуют	данные отсутствуют
347	477175.48	2220480.98	данные отсутствуют	данные отсутствуют
348	477368.61	2220071.14	данные отсутствуют	данные отсутствуют
349	477417.21	2220009.82	данные отсутствуют	данные отсутствуют
350	477492.98	2219853.78	данные отсутствуют	данные отсутствуют

Государственный регистратор		ФГИС ЕГРН
полное наименование должности	подпись	инициалы, фамилия

М.П.

Выписка из Единого государственного реестра недвижимости об объекте недвижимости

Сведения о частях земельного участка

Земельный участок			
(вид объекта недвижимости)			
Лист № ___ Раздела 4.2	Всего листов раздела 4.2 : ___	Всего разделов: ___	Всего листов выписки: ___
09.12.2021.№ 99/2021/436754167			
Кадастровый номер:		47:07:0000000:18820	

Номер точки	Координаты, м		Описание закрепления на местности	Средняя квадратическая погрешность определения координат характерных точек границы части земельного участка, м
	X	Y		
1	2	3	4	5
351	477638.89	2219554.8	данные отсутствуют	данные отсутствуют
352	477782.63	2219326.24	данные отсутствуют	данные отсутствуют
353	477881.65	2219227.17	данные отсутствуют	данные отсутствуют
354	477914.43	2219195.16	данные отсутствуют	данные отсутствуют
355	478252.19	2218855.61	данные отсутствуют	данные отсутствуют

Государственный регистратор		ФГИС ЕГРН
полное наименование должности	подпись	инициалы, фамилия

М.П.

Выписка из Единого государственного реестра недвижимости об объекте недвижимости
Сведения о частях земельного участка

Земельный участок			
<small>(вид объекта недвижимости)</small>			
Лист № __ Раздела 4.2	Всего листов раздела 4.2 : __	Всего разделов: __	Всего листов выписки: __
09.12.2021.№ 99/2021/436754167			
Кадастровый номер:		47:07:0000000:18820	

Сведения о характерных точках границы части (частей) земельного участка				
Учетный номер части: 12				
Система координат: Местная 167				
Зона №				
Номер точки	Координаты, м		Описание закрепления на местности	Средняя квадратическая погрешность определения координат характерных точек границы части земельного участка, м
	X	Y		
1	2	3	4	5
356	479716.34	2218134.86	данные отсутствуют	данные отсутствуют
356	479716.34	2218134.86	данные отсутствуют	данные отсутствуют
357	479716.18	2218135.35	данные отсутствуют	данные отсутствуют
358	479707.82	2218182.9	данные отсутствуют	данные отсутствуют
359	479792.93	2218307.06	данные отсутствуют	данные отсутствуют
360	479820.8	2218307.67	данные отсутствуют	данные отсутствуют
361	479821.9	2218327.74	данные отсутствуют	данные отсутствуют
362	479782.25	2218326.88	данные отсутствуют	данные отсутствуют
363	479686.7	2218187.52	данные отсутствуют	данные отсутствуют
364	479696.75	2218130.47	данные отсутствуют	данные отсутствуют
365	479697.32	2218128.74	данные отсутствуют	данные отсутствуют

Государственный регистратор		ФГИС ЕГРН
полное наименование должности	подпись	инициалы, фамилия

М.П.

Выписка из Единого государственного реестра недвижимости об объекте недвижимости
Сведения о частях земельного участка

Земельный участок			
<small>(вид объекта недвижимости)</small>			
Лист № ___ Раздела 4.2	Всего листов раздела 4.2 : ___	Всего разделов: ___	Всего листов выписки: ___
09.12.2021.№ 99/2021/436754167			
Кадастровый номер:		47:07:0000000:18820	

Сведения о характерных точках границы части (частей) земельного участка				
Учетный номер части: 13				
Система координат: Местная 167				
Зона №				
Номер точки	Координаты, м		Описание закрепления на местности	Средняя квадратическая погрешность определения координат характерных точек границы части земельного участка, м
	X	Y		
1	2	3	4	5
366	479312.32	2222916.34	данные отсутствуют	данные отсутствуют
366	479312.32	2222916.34	данные отсутствуют	данные отсутствуют
367	479378.47	2222984.13	данные отсутствуют	данные отсутствуют
368	479766.63	2223386.58	данные отсутствуют	данные отсутствуют
369	479940.36	2223561.42	данные отсутствуют	данные отсутствуют
370	479919.88	2223569.2	данные отсутствуют	данные отсутствуют
371	479752.37	2223400.61	данные отсутствуют	данные отсутствуют
372	479364.13	2222998.07	данные отсутствуют	данные отсутствуют
373	479299.35	2222931.68	данные отсутствуют	данные отсутствуют

Государственный регистратор		ФГИС ЕГРН
полное наименование должности	подпись	инициалы, фамилия

М.П.

Выписка из Единого государственного реестра недвижимости об объекте недвижимости
Сведения о частях земельного участка

Земельный участок			
<small>(вид объекта недвижимости)</small>			
Лист № __ Раздела 4.2	Всего листов раздела 4.2 : __	Всего разделов: __	Всего листов выписки: __
09.12.2021.№ 99/2021/436754167			
Кадастровый номер:		47:07:0000000:18820	

Сведения о характерных точках границы части (частей) земельного участка				
Учетный номер части: 14				
Система координат: Местная 167				
Зона №				
Номер точки	Координаты, м		Описание закрепления на местности	Средняя квадратическая погрешность определения координат характерных точек границы части земельного участка, м
	X	Y		
1	2	3	4	5
374	479512.75	2217820.6	данные отсутствуют	данные отсутствуют
374	479512.75	2217820.6	данные отсутствуют	данные отсутствуют
375	479503.04	2217825.42	данные отсутствуют	данные отсутствуют
376	479498.04	2217816.01	данные отсутствуют	данные отсутствуют
377	479503.35	2217813.36	данные отсутствуют	данные отсутствуют
378	479492.87	2217793.73	данные отсутствуют	данные отсутствуют
379	479497.22	2217791.5	данные отсутствуют	данные отсутствуют

Государственный регистратор		ФГИС ЕГРН
полное наименование должности	подпись	инициалы, фамилия

М.П.

Выписка из Единого государственного реестра недвижимости об объекте недвижимости
Сведения о частях земельного участка

Земельный участок				
<small>(вид объекта недвижимости)</small>				
Лист № ___ Раздела 4.2		Всего листов раздела 4.2 : ___		Всего разделов: ___
Всего листов выписки: ___				
09.12.2021.№ 99/2021/436754167				
Кадастровый номер:			47:07:0000000:18820	
Сведения о характерных точках границы части (частей) земельного участка				
Учетный номер части: 15				
Система координат: Местная 167				
Зона №				
Номер точки	Координаты, м		Описание закрепления на местности	Средняя квадратическая погрешность определения координат характерных точек границы части земельного участка, м
	X	Y		
1	2	3	4	5
380	479288.26	2222944.79	данные отсутствуют	данные отсутствуют
380	479288.26	2222944.79	данные отсутствуют	данные отсутствуют
381	479337.75	2222999.15	данные отсутствуют	данные отсутствуют
382	479483.05	2223157.97	данные отсутствуют	данные отсутствуют
383	479629.81	2223317.29	данные отсутствуют	данные отсутствуют
384	479794.31	2223496.42	данные отсутствуют	данные отсутствуют
385	479875.81	2223585.92	данные отсутствуют	данные отсутствуют
386	479840.63	2223599.27	данные отсутствуют	данные отсутствуют
387	479768.48	2223520.04	данные отсутствуют	данные отсутствуют
388	479604.05	2223340.99	данные отсутствуют	данные отсутствуют
389	479457.26	2223181.63	данные отсутствуют	данные отсутствуют
390	479311.93	2223022.77	данные отсутствуют	данные отсутствуют
391	479264.85	2222972.48	данные отсутствуют	данные отсутствуют
392	479779.53	2223508.17	данные отсутствуют	данные отсутствуют
392	479779.53	2223508.17	данные отсутствуют	данные отсутствуют
393	479781.33	2223510.1	данные отсутствуют	данные отсутствуют
Государственный регистратор			ФГИС ЕГРН	
полное наименование должности			подпись	
			инициалы, фамилия	

М.П.

Выписка из Единого государственного реестра недвижимости об объекте недвижимости
Сведения о частях земельного участка

Земельный участок			
(вид объекта недвижимости)			
Лист № ___ Раздела 4.2	Всего листов раздела 4.2 : ___	Всего разделов: ___	Всего листов выписки: ___
09.12.2021.№ 99/2021/436754167			
Кадастровый номер:		47:07:0000000:18820	

Номер точки	Координаты, м		Описание закрепления на местности	Средняя квадратическая погрешность определения координат характерных точек границы части земельного участка, м
	X	Y		
1	2	3	4	5
394	479783.27	2223508.3	данные отсутствуют	данные отсутствуют
395	479781.47	2223506.37	данные отсутствуют	данные отсутствуют
396	479615.05	2223329.08	данные отсутствуют	данные отсутствуют
396	479615.05	2223329.08	данные отсутствуют	данные отсутствуют
397	479616.86	2223331.01	данные отсутствуют	данные отсутствуют
398	479618.8	2223329.2	данные отсутствуют	данные отсутствуют
399	479616.99	2223327.28	данные отсутствуют	данные отсутствуют
400	479468.28	2223169.74	данные отсутствуют	данные отсутствуют
400	479468.28	2223169.74	данные отсутствуют	данные отсутствуют
401	479470.09	2223171.68	данные отсутствуют	данные отсутствуют
402	479472.03	2223169.87	данные отсутствуют	данные отсутствуют
403	479470.21	2223167.93	данные отсутствуют	данные отсутствуют
404	479322.97	2223010.9	данные отсутствуют	данные отсутствуют
404	479322.97	2223010.9	данные отсутствуют	данные отсутствуют
405	479324.77	2223012.83	данные отсутствуют	данные отсутствуют
406	479326.72	2223011.02	данные отсутствуют	данные отсутствуют
407	479324.91	2223009.09	данные отсутствуют	данные отсутствуют

Государственный регистратор		ФГИС ЕГРН
полное наименование должности	подпись	инициалы, фамилия

М.П.

Выписка из Единого государственного реестра недвижимости об объекте недвижимости
Сведения о частях земельного участка

Земельный участок			
<small>(вид объекта недвижимости)</small>			
Лист № ___ Раздела 4.2	Всего листов раздела 4.2 : ___	Всего разделов: ___	Всего листов выписки: ___
09.12.2021.№ 99/2021/436754167			
Кадастровый номер:		47:07:0000000:18820	

Номер точки	Координаты, м		Описание закрепления на местности	Средняя квадратическая погрешность определения координат характерных точек границы части земельного участка, м
	X	Y		
1	2	3	4	5
408	475872.38	2222966.37	данные отсутствуют	данные отсутствуют
408	475872.38	2222966.37	данные отсутствуют	данные отсутствуют
409	475875.15	2222971.56	данные отсутствуют	данные отсутствуют
410	475911.35	2222980.61	данные отсутствуют	данные отсутствуют
411	475915.64	2222993.5	данные отсутствуют	данные отсутствуют
412	475831.83	2223010.04	данные отсутствуют	данные отсутствуют
413	475830.96	2223007.57	данные отсутствуют	данные отсутствуют
414	475800.9	2222980.48	данные отсутствуют	данные отсутствуют

Государственный регистратор		ФГИС ЕГРН
полное наименование должности	подпись	инициалы, фамилия

М.П.

Выписка из Единого государственного реестра недвижимости об объекте недвижимости
Сведения о частях земельного участка

Земельный участок				
<small>(вид объекта недвижимости)</small>				
Лист № ___ Раздела 4.2		Всего листов раздела 4.2 : ___		Всего разделов: ___
Всего листов выписки: ___				
09.12.2021.№ 99/2021/436754167				
Кадастровый номер:			47:07:0000000:18820	
Сведения о характерных точках границы части (частей) земельного участка				
Учетный номер части: 16				
Система координат: Местная 167				
Зона №				
Номер точки	Координаты, м		Описание закрепления на местности	Средняя квадратическая погрешность определения координат характерных точек границы части земельного участка, м
	X	Y		
1	2	3	4	5
415	480476.05	2225234.66	данные отсутствуют	данные отсутствуют
415	480476.05	2225234.66	данные отсутствуют	данные отсутствуют
416	480496.17	2225264.88	данные отсутствуют	данные отсутствуют
417	480451.37	2225299.4	данные отсутствуют	данные отсутствуют
418	480442.78	2225259.81	данные отсутствуют	данные отсутствуют
419	479309.98	2225620	данные отсутствуют	данные отсутствуют
419	479309.98	2225620	данные отсутствуют	данные отсутствуют
420	479328.55	2225648.4	данные отсутствуют	данные отсутствуют
421	479306.13	2225652.14	данные отсутствуют	данные отсутствуют
422	479043.19	2225708.7	данные отсутствуют	данные отсутствуют
423	478783.47	2225765.95	данные отсутствуют	данные отсутствуют
424	478521.61	2225823.21	данные отсутствуют	данные отсутствуют
425	478258.47	2225880.61	данные отсутствуют	данные отсутствуют
426	477997.89	2225938.07	данные отсутствуют	данные отсутствуют
427	477710.54	2226001.46	данные отсутствуют	данные отсутствуют
428	477506.55	2226045.49	данные отсутствуют	данные отсутствуют
Государственный регистратор			ФГИС ЕГРН	
полное наименование должности			подпись	
			инициалы, фамилия	

М.П.

Выписка из Единого государственного реестра недвижимости об объекте недвижимости
Сведения о частях земельного участка

Земельный участок			
(вид объекта недвижимости)			
Лист № ___ Раздела 4.2	Всего листов раздела 4.2 : ___	Всего разделов: ___	Всего листов выписки: ___
09.12.2021.№ 99/2021/436754167			
Кадастровый номер:		47:07:0000000:18820	

Номер точки	Координаты, м		Описание закрепления на местности	Средняя квадратическая погрешность определения координат характерных точек границы части земельного участка, м
	X	Y		
1	2	3	4	5
429	477266.72	2226098.15	данные отсутствуют	данные отсутствуют
430	477250.44	2226102.16	данные отсутствуют	данные отсутствуют
431	477226.38	2226071.24	данные отсутствуют	данные отсутствуют
432	477258.98	2226064.01	данные отсутствуют	данные отсутствуют
433	477499.1	2226011.3	данные отсутствуют	данные отсутствуют
434	477703.06	2225967.27	данные отсутствуют	данные отсутствуют
435	477990.33	2225903.9	данные отсутствуют	данные отсутствуют
436	478250.97	2225846.41	данные отсутствуют	данные отсутствуют
437	478514.16	2225789.03	данные отсутствуют	данные отсутствуют
438	478775.97	2225731.76	данные отсутствуют	данные отсутствуют
439	479035.67	2225674.5	данные отсутствуют	данные отсутствуют
440	479299.31	2225615.76	данные отсутствуют	данные отсутствуют
441	479306.16	2225614.77	данные отсутствуют	данные отсутствуют
442	477260.67	2226079.77	данные отсутствуют	данные отсутствуют
442	477260.67	2226079.77	данные отсутствуют	данные отсутствуют
443	477261.56	2226083.27	данные отсутствуют	данные отсутствуют
444	477265.07	2226082.4	данные отсутствуют	данные отсутствуют

Государственный регистратор		ФГИС ЕГРН
полное наименование должности	подпись	инициалы, фамилия

М.П.

Выписка из Единого государственного реестра недвижимости об объекте недвижимости
Сведения о частях земельного участка

Земельный участок			
(вид объекта недвижимости)			
Лист № ___ Раздела 4.2	Всего листов раздела 4.2 : ___	Всего разделов: ___	Всего листов выписки: ___
09.12.2021.№ 99/2021/436754167			
Кадастровый номер:		47:07:0000000:18820	

Номер точки	Координаты, м		Описание закрепления на местности	Средняя квадратическая погрешность определения координат характерных точек границы части земельного участка, м
	X	Y		
1	2	3	4	5
445	477264.16	2226078.9	данные отсутствуют	данные отсутствуют
446	477500.67	2226027.07	данные отсутствуют	данные отсутствуют
446	477500.67	2226027.07	данные отсутствуют	данные отсутствуют
447	477501.51	2226030.57	данные отсутствуют	данные отсутствуют
448	477505.01	2226029.76	данные отсутствуют	данные отсутствуют
449	477504.16	2226026.24	данные отсутствуют	данные отсутствуют
450	477704.67	2225982.99	данные отсутствуют	данные отсутствуют
450	477704.67	2225982.99	данные отсутствуют	данные отсутствуют
451	477705.42	2225986.5	данные отсутствуют	данные отсутствуют
452	477708.95	2225985.77	данные отсутствуют	данные отсутствуют
453	477708.19	2225982.25	данные отсутствуют	данные отсутствуют
454	477992.52	2225920.01	данные отсутствуют	данные отсутствуют
454	477992.52	2225920.01	данные отсутствуют	данные отсутствуют
455	477993.14	2225922.58	данные отсутствуют	данные отсутствуют
456	477995.71	2225921.96	данные отсутствуют	данные отсутствуют
457	477995.09	2225919.39	данные отсутствуют	данные отсутствуют
458	478253.13	2225862.54	данные отсутствуют	данные отсутствуют

Государственный регистратор		ФГИС ЕГРН
полное наименование должности	подпись	инициалы, фамилия

М.П.

Выписка из Единого государственного реестра недвижимости об объекте недвижимости
Сведения о частях земельного участка

Земельный участок			
(вид объекта недвижимости)			
Лист № ___ Раздела 4.2	Всего листов раздела 4.2 : ___	Всего разделов: ___	Всего листов выписки: ___
09.12.2021.№ 99/2021/436754167			
Кадастровый номер:		47:07:0000000:18820	

Номер точки	Координаты, м		Описание закрепления на местности	Средняя квадратическая погрешность определения координат характерных точек границы части земельного участка, м
	X	Y		
1	2	3	4	5
458	478253.13	2225862.54	данные отсутствуют	данные отсутствуют
459	478253.75	2225865.11	данные отсутствуют	данные отсутствуют
460	478256.32	2225864.48	данные отсутствуют	данные отсутствуют
461	478255.7	2225861.91	данные отсутствуют	данные отсутствуют
462	478516.29	2225805.15	данные отсутствуют	данные отсутствуют
462	478516.29	2225805.15	данные отсутствуют	данные отсутствуют
463	478516.91	2225807.72	данные отсутствуют	данные отсутствуют
464	478519.48	2225807.09	данные отсутствуют	данные отсутствуют
465	478518.86	2225804.52	данные отсутствуют	данные отсутствуют
466	478778.12	2225747.88	данные отсутствуют	данные отсутствуют
466	478778.12	2225747.88	данные отсутствуют	данные отсутствуют
467	478778.75	2225750.45	данные отсутствуют	данные отсутствуют
468	478781.32	2225749.83	данные отсутствуют	данные отсутствуют
469	478780.69	2225747.26	данные отсутствуют	данные отсутствуют
470	479037.83	2225690.63	данные отсутствуют	данные отсутствуют
470	479037.83	2225690.63	данные отсутствуют	данные отсутствуют
471	479038.45	2225693.19	данные отсутствуют	данные отсутствуют

Государственный регистратор		ФГИС ЕГРН
полное наименование должности	подпись	инициалы, фамилия

М.П.

Выписка из Единого государственного реестра недвижимости об объекте недвижимости
Сведения о частях земельного участка

Земельный участок			
(вид объекта недвижимости)			
Лист № ___ Раздела 4.2	Всего листов раздела 4.2 : ___	Всего разделов: ___	Всего листов выписки: ___
09.12.2021.№ 99/2021/436754167			
Кадастровый номер:		47:07:0000000:18820	

Номер точки	Координаты, м		Описание закрепления на местности	Средняя квадратическая погрешность определения координат характерных точек границы части земельного участка, м
	X	Y		
1	2	3	4	5
472	479041.03	2225692.57	данные отсутствуют	данные отсутствуют
473	479040.41	2225690	данные отсутствуют	данные отсутствуют
474	479298	2225630.74	данные отсутствуют	данные отсутствуют
474	479298	2225630.74	данные отсутствуют	данные отсутствуют
475	479299.38	2225638.36	данные отсутствуют	данные отсутствуют
476	479307	2225637	данные отсутствуют	данные отсутствуют
477	479305.62	2225629.38	данные отсутствуют	данные отсутствуют
478	475220.15	2226917.11	данные отсутствуют	данные отсутствуют
478	475220.15	2226917.11	данные отсутствуют	данные отсутствуют
479	475200.44	2226922.68	данные отсутствуют	данные отсутствуют
480	475204.09	2226914.05	данные отсутствуют	данные отсутствуют

Государственный регистратор		ФГИС ЕГРН
полное наименование должности	подпись	инициалы, фамилия

М.П.

Выписка из Единого государственного реестра недвижимости об объекте недвижимости
Сведения о частях земельного участка

Земельный участок				
<small>(вид объекта недвижимости)</small>				
Лист № ___ Раздела 4.2		Всего листов раздела 4.2 : ___		Всего разделов: ___
Всего листов выписки: ___				
09.12.2021.№ 99/2021/436754167				
Кадастровый номер:			47:07:0000000:18820	
Сведения о характерных точках границы части (частей) земельного участка				
Учетный номер части: 17				
Система координат: Местная 167				
Зона №				
Номер точки	Координаты, м		Описание закрепления на местности	Средняя квадратическая погрешность определения координат характерных точек границы части земельного участка, м
	X	Y		
1	2	3	4	5
60	473788.97	2223698.12	данные отсутствуют	данные отсутствуют
94	470827.76	2223925.9	данные отсутствуют	данные отсутствуют
481	473868.74	2223662.88	данные отсутствуют	данные отсутствуют
481	473868.74	2223662.88	данные отсутствуют	данные отсутствуют
482	473897.35	2223663.94	данные отсутствуют	данные отсутствуют
483	473896.91	2223670.99	данные отсутствуют	данные отсутствуют
484	473896.51	2223677.27	данные отсутствуют	данные отсутствуют
485	473896.04	2223684.67	данные отсутствуют	данные отсутствуют
486	474062.95	2223696.68	данные отсутствуют	данные отсутствуют
487	474068.06	2223702.8	данные отсутствуют	данные отсутствуют
488	474077.92	2223703.38	данные отсутствуют	данные отсутствуют
489	474078.84	2223691.82	данные отсутствуют	данные отсутствуют
490	474079.41	2223684.87	данные отсутствуют	данные отсутствуют
491	474056.18	2223683.18	данные отсутствуют	данные отсутствуют
492	474046.21	2223682.47	данные отсутствуют	данные отсутствуют
493	474033.67	2223681.57	данные отсутствуют	данные отсутствуют
Государственный регистратор			ФГИС ЕГРН	
полное наименование должности			подпись	
			инициалы, фамилия	

М.П.

Выписка из Единого государственного реестра недвижимости об объекте недвижимости
Сведения о частях земельного участка

Земельный участок			
(вид объекта недвижимости)			
Лист № ___ Раздела 4.2	Всего листов раздела 4.2 : ___	Всего разделов: ___	Всего листов выписки: ___
09.12.2021.№ 99/2021/436754167			
Кадастровый номер:		47:07:0000000:18820	

Номер точки	Координаты, м		Описание закрепления на местности	Средняя квадратическая погрешность определения координат характерных точек границы части земельного участка, м
	X	Y		
1	2	3	4	5
494	473956.92	2223675.97	данные отсутствуют	данные отсутствуют
495	473953	2223675.67	данные отсутствуют	данные отсутствуют
496	473940.68	2223674.78	данные отсутствуют	данные отсутствуют
497	473937.12	2223674.49	данные отсутствуют	данные отсутствуют
498	473934.5	2223674.29	данные отсутствуют	данные отсутствуют
499	473935.09	2223665.34	данные отсутствуют	данные отсутствуют
500	474167.23	2223673.94	данные отсутствуют	данные отсутствуют
501	474251.01	2223725	данные отсутствуют	данные отсутствуют
502	474249.22	2223731.68	данные отсутствуют	данные отсутствуют
503	474172.79	2223720.01	данные отсутствуют	данные отсутствуют
504	473801.45	2223706.42	данные отсутствуют	данные отсутствуют
505	474186.53	2223706.89	данные отсутствуют	данные отсутствуют
505	474186.53	2223706.89	данные отсутствуют	данные отсутствуют
506	474185.81	2223714.2	данные отсутствуют	данные отсутствуют
507	474193.11	2223714.92	данные отсутствуют	данные отсутствуют
508	474193.83	2223707.62	данные отсутствуют	данные отсутствуют
509	473986.69	2223692.18	данные отсутствуют	данные отсутствуют

Государственный регистратор		ФГИС ЕГРН
полное наименование должности	подпись	инициалы, фамилия

М.П.

Выписка из Единого государственного реестра недвижимости об объекте недвижимости
Сведения о частях земельного участка

Земельный участок			
(вид объекта недвижимости)			
Лист № __ Раздела 4.2	Всего листов раздела 4.2 : __	Всего разделов: __	Всего листов выписки: __
09.12.2021.№ 99/2021/436754167			
Кадастровый номер:		47:07:0000000:18820	

Номер точки	Координаты, м		Описание закрепления на местности	Средняя квадратическая погрешность определения координат характерных точек границы части земельного участка, м
	X	Y		
1	2	3	4	5
509	473986.69	2223692.18	данные отсутствуют	данные отсутствуют
510	473985.98	2223700.17	данные отсутствуют	данные отсутствуют
511	473993.43	2223700.83	данные отсутствуют	данные отсутствуют
512	473994.15	2223692.85	данные отсутствуют	данные отсутствуют
513	472788.22	2223587.21	данные отсутствуют	данные отсутствуют
513	472788.22	2223587.21	данные отсутствуют	данные отсутствуют
514	472841.83	2223594.35	данные отсутствуют	данные отсутствуют
515	472841.1	2223596.01	данные отсутствуют	данные отсутствуют
516	472861.77	2223597	данные отсутствуют	данные отсутствуют
517	472923.61	2223605.24	данные отсутствуют	данные отсутствуют
518	473045.29	2223605.82	данные отсутствуют	данные отсутствуют
519	473067.03	2223606.87	данные отсутствуют	данные отсутствуют
520	473066.91	2223605.93	данные отсутствуют	данные отсутствуют
521	473135.19	2223606.26	данные отсутствуют	данные отсутствуют
522	473134.93	2223629.64	данные отсутствуют	данные отсутствуют
523	473139.02	2223629.5	данные отсутствуют	данные отсутствуют
524	473137.7	2223636.66	данные отсутствуют	данные отсутствуют

Государственный регистратор		ФГИС ЕГРН
полное наименование должности	подпись	инициалы, фамилия

М.П.

Выписка из Единого государственного реестра недвижимости об объекте недвижимости
Сведения о частях земельного участка

Земельный участок			
(вид объекта недвижимости)			
Лист № __ Раздела 4.2	Всего листов раздела 4.2 : __	Всего разделов: __	Всего листов выписки: __
09.12.2021.№ 99/2021/436754167			
Кадастровый номер:		47:07:0000000:18820	

Номер точки	Координаты, м		Описание закрепления на местности	Средняя квадратическая погрешность определения координат характерных точек границы части земельного участка, м
	X	Y		
1	2	3	4	5
525	473145.1	2223637.81	данные отсутствуют	данные отсутствуют
526	473146.44	2223630.88	данные отсутствуют	данные отсутствуют
527	473663.82	2223651.76	данные отсутствуют	данные отсутствуют
528	473662.97	2223660.41	данные отсутствуют	данные отсутствуют
529	473669.59	2223661.04	данные отсутствуют	данные отсутствуют
530	473684.13	2223662.37	данные отсутствуют	данные отсутствуют
531	473690.49	2223662.98	данные отсутствуют	данные отсутствуют
532	473697.21	2223660.78	данные отсутствуют	данные отсутствуют
533	473752.6	2223668.39	данные отсутствуют	данные отсутствуют
534	473757.66	2223673.5	данные отсутствуют	данные отсутствуют
535	473775.26	2223676.77	данные отсутствуют	данные отсутствуют
536	473776.36	2223670.81	данные отсутствуют	данные отсутствуют
537	473775.63	2223665.44	данные отсутствуют	данные отсутствуют
538	473760.97	2223660.5	данные отсутствуют	данные отсутствуют
539	473758.13	2223657.42	данные отсутствуют	данные отсутствуют
540	473799.56	2223660.32	данные отсутствуют	данные отсутствуют
541	473851.32	2223662.24	данные отсутствуют	данные отсутствуют

Государственный регистратор		ФГИС ЕГРН
полное наименование должности	подпись	инициалы, фамилия

М.П.

Выписка из Единого государственного реестра недвижимости об объекте недвижимости
Сведения о частях земельного участка

Земельный участок			
(вид объекта недвижимости)			
Лист № ___ Раздела 4.2	Всего листов раздела 4.2 : ___	Всего разделов: ___	Всего листов выписки: ___
09.12.2021.№ 99/2021/436754167			
Кадастровый номер:		47:07:0000000:18820	

Номер точки	Координаты, м		Описание закрепления на местности	Средняя квадратическая погрешность определения координат характерных точек границы части земельного участка, м
	X	Y		
1	2	3	4	5
542	473796.24	2223697.88	данные отсутствуют	данные отсутствуют
543	473789.22	2223705.69	данные отсутствуют	данные отсутствуют
544	473391.31	2223677.83	данные отсутствуют	данные отсутствуют
545	473142.53	2223652.29	данные отсутствуют	данные отсутствуют
546	472921.92	2223651.23	данные отсутствуют	данные отсутствуют
547	472758.97	2223629.71	данные отсутствуют	данные отсутствуют
548	473787.82	2223677.84	данные отсутствуют	данные отсутствуют
548	473787.82	2223677.84	данные отсутствуют	данные отсутствуют
549	473787.09	2223684.84	данные отсутствуют	данные отсутствуют
550	473794.14	2223685.55	данные отсутствуют	данные отсутствуют
551	473794.86	2223678.43	данные отсутствуют	данные отсутствуют
552	473597.55	2223664.15	данные отсутствуют	данные отсутствуют
552	473597.55	2223664.15	данные отсутствуют	данные отсутствуют
553	473597.1	2223671.13	данные отсутствуют	данные отсутствуют
554	473604.42	2223671.6	данные отсутствуют	данные отсутствуют
555	473604.86	2223664.61	данные отсутствуют	данные отсутствуют
556	473378.38	2223647.28	данные отсутствуют	данные отсутствуют

Государственный регистратор		ФГИС ЕГРН
полное наименование должности	подпись	инициалы, фамилия

М.П.

Выписка из Единого государственного реестра недвижимости об объекте недвижимости
Сведения о частях земельного участка

Земельный участок			
(вид объекта недвижимости)			
Лист № ___ Раздела 4.2	Всего листов раздела 4.2 : ___	Всего разделов: ___	Всего листов выписки: ___
09.12.2021.№ 99/2021/436754167			
Кадастровый номер:		47:07:0000000:18820	

Номер точки	Координаты, м		Описание закрепления на местности	Средняя квадратическая погрешность определения координат характерных точек границы части земельного участка, м
	X	Y		
1	2	3	4	5
556	473378.38	2223647.28	данные отсутствуют	данные отсутствуют
557	473377.7	2223654.65	данные отсутствуют	данные отсутствуют
558	473384.88	2223655.32	данные отсутствуют	данные отсутствуют
559	473385.58	2223647.94	данные отсутствуют	данные отсутствуют
560	472930.22	2223614	данные отсутствуют	данные отсутствуют
560	472930.22	2223614	данные отсутствуют	данные отсутствуют
561	472928.91	2223620.95	данные отсутствуют	данные отсутствуют
562	472935.92	2223622.21	данные отсутствуют	данные отсутствуют
563	472937.21	2223615.3	данные отсутствуют	данные отсутствуют
564	475483.6	2223782.05	данные отсутствуют	данные отсутствуют
564	475483.6	2223782.05	данные отсутствуют	данные отсутствуют
565	475693.2	2223795.75	данные отсутствуют	данные отсутствуют
566	476154.45	2223837.25	данные отсутствуют	данные отсутствуют
567	476800	2223872.38	данные отсутствуют	данные отсутствуют
568	477053.4	2223899.47	данные отсутствуют	данные отсутствуют
569	477057.42	2223904.12	данные отсутствуют	данные отсутствуют
570	477067.52	2223914.94	данные отсутствуют	данные отсутствуют

Государственный регистратор		ФГИС ЕГРН
полное наименование должности	подпись	инициалы, фамилия

М.П.

Выписка из Единого государственного реестра недвижимости об объекте недвижимости
Сведения о частях земельного участка

Земельный участок			
(вид объекта недвижимости)			
Лист № ___ Раздела 4.2	Всего листов раздела 4.2 : ___	Всего разделов: ___	Всего листов выписки: ___
09.12.2021.№ 99/2021/436754167			
Кадастровый номер:		47:07:0000000:18820	

Номер точки	Координаты, м		Описание закрепления на местности	Средняя квадратическая погрешность определения координат характерных точек границы части земельного участка, м
	X	Y		
1	2	3	4	5
571	477086.48	2223930.99	данные отсутствуют	данные отсутствуют
572	477094.48	2223948.37	данные отсутствуют	данные отсутствуют
573	477056.44	2223946.04	данные отсутствуют	данные отсутствуют
574	476795.83	2223918.19	данные отсутствуют	данные отсутствуют
575	476150.52	2223883.08	данные отсутствуют	данные отсутствуют
576	475689.97	2223841.64	данные отсутствуют	данные отсутствуют
577	475480.94	2223827.97	данные отсутствуют	данные отсутствуют
578	475400.16	2223823.47	данные отсутствуют	данные отсутствуют
579	475380.29	2223801.12	данные отсутствуют	данные отсутствуют
580	475359.29	2223775.13	данные отсутствуют	данные отсутствуют
581	477050.1	2223917.83	данные отсутствуют	данные отсутствуют
581	477050.1	2223917.83	данные отсутствуют	данные отсутствуют
582	477049.52	2223925.14	данные отсутствуют	данные отсутствуют
583	477056.72	2223926.04	данные отсутствуют	данные отсутствуют
584	477057.32	2223918.74	данные отсутствуют	данные отсутствуют
585	476805.96	2223900.05	данные отсутствуют	данные отсутствуют
585	476805.96	2223900.05	данные отсутствуют	данные отсутствуют

Государственный регистратор		ФГИС ЕГРН
полное наименование должности	подпись	инициалы, фамилия

М.П.

Выписка из Единого государственного реестра недвижимости об объекте недвижимости
Сведения о частях земельного участка

Земельный участок			
(вид объекта недвижимости)			
Лист № ___ Раздела 4.2	Всего листов раздела 4.2 : ___	Всего разделов: ___	Всего листов выписки: ___
09.12.2021.№ 99/2021/436754167			
Кадастровый номер:		47:07:0000000:18820	

Номер точки	Координаты, м		Описание закрепления на местности	Средняя квадратическая погрешность определения координат характерных точек границы части земельного участка, м
	X	Y		
1	2	3	4	5
586	476805.89	2223907.32	данные отсутствуют	данные отсутствуют
587	476813.24	2223907.39	данные отсутствуют	данные отсутствуют
588	476813.25	2223900.12	данные отсутствуют	данные отсутствуют
589	476592.14	2223883.66	данные отсутствуют	данные отсутствуют
589	476592.14	2223883.66	данные отсутствуют	данные отсутствуют
590	476591.59	2223891.3	данные отсутствуют	данные отсутствуют
591	476598.39	2223891.95	данные отсутствуют	данные отсутствуют
592	476598.94	2223884.32	данные отсутствуют	данные отсутствуют
593	476382.61	2223867.96	данные отсутствуют	данные отсутствуют
593	476382.61	2223867.96	данные отсутствуют	данные отсутствуют
594	476381.89	2223875.16	данные отсутствуют	данные отсутствуют
595	476388.95	2223876.2	данные отсутствуют	данные отсутствуют
596	476389.67	2223869.01	данные отсутствуют	данные отсутствуют
597	476153.97	2223851.03	данные отсутствуют	данные отсутствуют
597	476153.97	2223851.03	данные отсутствуют	данные отсутствуют
598	476153.35	2223858.46	данные отсутствуют	данные отсутствуют
599	476160.61	2223859.06	данные отсутствуют	данные отсутствуют

Государственный регистратор		ФГИС ЕГРН
полное наименование должности	подпись	инициалы, фамилия

М.П.

Выписка из Единого государственного реестра недвижимости об объекте недвижимости
Сведения о частях земельного участка

Земельный участок			
(вид объекта недвижимости)			
Лист № ___ Раздела 4.2	Всего листов раздела 4.2 : ___	Всего разделов: ___	Всего листов выписки: ___
09.12.2021.№ 99/2021/436754167			
Кадастровый номер:		47:07:0000000:18820	

Номер точки	Координаты, м		Описание закрепления на местности	Средняя квадратическая погрешность определения координат характерных точек границы части земельного участка, м
	X	Y		
1	2	3	4	5
600	476161.21	2223851.62	данные отсутствуют	данные отсутствуют
601	475929.77	2223834.47	данные отсутствуют	данные отсутствуют
601	475929.77	2223834.47	данные отсутствуют	данные отсутствуют
602	475929.39	2223841.89	данные отсутствуют	данные отсутствуют
603	475936.33	2223842.49	данные отсутствуют	данные отсутствуют
604	475936.64	2223835.06	данные отсутствуют	данные отсутствуют
605	475694.88	2223817.81	данные отсутствуют	данные отсутствуют
605	475694.88	2223817.81	данные отсутствуют	данные отсутствуют
606	475695.27	2223825.33	данные отсутствуют	данные отсутствуют
607	475702.45	2223824.95	данные отсутствуют	данные отсутствуют
608	475702.06	2223817.42	данные отсутствуют	данные отсутствуют
609	475476.61	2223801.28	данные отсутствуют	данные отсутствуют
609	475476.61	2223801.28	данные отсутствуют	данные отсутствуют
610	475475.8	2223808.37	данные отсутствуют	данные отсутствуют
611	475482.8	2223809.18	данные отсутствуют	данные отсутствуют
612	475483.63	2223802.08	данные отсутствуют	данные отсутствуют
613	470229.04	2224022.32	данные отсутствуют	данные отсутствуют

Государственный регистратор		ФГИС ЕГРН
полное наименование должности	подпись	инициалы, фамилия

М.П.

Выписка из Единого государственного реестра недвижимости об объекте недвижимости
Сведения о частях земельного участка

Земельный участок			
(вид объекта недвижимости)			
Лист № ___ Раздела 4.2	Всего листов раздела 4.2 : ___	Всего разделов: ___	Всего листов выписки: ___
09.12.2021.№ 99/2021/436754167			
Кадастровый номер:		47:07:0000000:18820	

Номер точки	Координаты, м		Описание закрепления на местности	Средняя квадратическая погрешность определения координат характерных точек границы части земельного участка, м
	X	Y		
1	2	3	4	5
613	470229.04	2224022.32	данные отсутствуют	данные отсутствуют
614	470113.26	2224034.36	данные отсутствуют	данные отсутствуют
615	469899.44	2224088.37	данные отсутствуют	данные отсутствуют
616	469664.54	2224115.37	данные отсутствуют	данные отсутствуют
617	469440.3	2224165.03	данные отсутствуют	данные отсутствуют
618	469217.71	2224190.95	данные отсутствуют	данные отсутствуют
619	468994.33	2224227.62	данные отсутствуют	данные отсутствуют
620	468760.92	2224257.3	данные отсутствуют	данные отсутствуют
621	468587.5	2224309.46	данные отсутствуют	данные отсутствуют
622	468146.64	2224365.71	данные отсутствуют	данные отсутствуют
623	467919.82	2224401.15	данные отсутствуют	данные отсутствуют
624	467912.9	2224370.58	данные отсутствуют	данные отсутствуют
625	467988.27	2224344.4	данные отсутствуют	данные отсутствуют
626	468141.31	2224320.02	данные отсутствуют	данные отсутствуют
627	468579.14	2224264.2	данные отсутствуют	данные отсутствуют
628	468749.46	2224212.71	данные отсутствуют	данные отсутствуют
629	468988.11	2224182.04	данные отсутствуют	данные отсутствуют

Государственный регистратор		ФГИС ЕГРН
полное наименование должности	подпись	инициалы, фамилия

М.П.

Выписка из Единого государственного реестра недвижимости об объекте недвижимости
Сведения о частях земельного участка

Земельный участок			
(вид объекта недвижимости)			
Лист № ___ Раздела 4.2	Всего листов раздела 4.2 : ___	Всего разделов: ___	Всего листов выписки: ___
09.12.2021.№ 99/2021/436754167			
Кадастровый номер:		47:07:0000000:18820	

Номер точки	Координаты, м		Описание закрепления на местности	Средняя квадратическая погрешность определения координат характерных точек границы части земельного участка, м
	X	Y		
1	2	3	4	5
630	469210.8	2224145.46	данные отсутствуют	данные отсутствуют
631	469431.51	2224119.87	данные отсутствуют	данные отсутствуют
632	469655.77	2224070.2	данные отсутствуют	данные отсутствуют
633	469889.67	2224043.38	данные отсутствуют	данные отсутствуют
634	470106.85	2223988.77	данные отсутствуют	данные отсутствуют
635	470200.92	2223978.99	данные отсутствуют	данные отсутствуют
636	467931.47	2224370.82	данные отсутствуют	данные отсутствуют
636	467931.47	2224370.82	данные отсутствуют	данные отсутствуют
637	467927.57	2224378.95	данные отсутствуют	данные отсутствуют
638	467935.66	2224382.98	данные отсутствуют	данные отсутствуют
639	467939.56	2224374.86	данные отсутствуют	данные отсутствуют
640	468148.81	2224339.06	данные отсутствуют	данные отсутствуют
640	468148.81	2224339.06	данные отсутствуют	данные отсутствуют
641	468149.98	2224345.96	данные отсутствуют	данные отсутствуют
642	468157.03	2224344.77	данные отсутствуют	данные отсутствуют
643	468155.82	2224337.88	данные отсутствуют	данные отсутствуют
644	468350.5	2224306.47	данные отсутствуют	данные отсутствуют

Государственный регистратор		ФГИС ЕГРН
полное наименование должности	подпись	инициалы, фамилия

М.П.

Выписка из Единого государственного реестра недвижимости об объекте недвижимости
Сведения о частях земельного участка

Земельный участок			
(вид объекта недвижимости)			
Лист № ___ Раздела 4.2	Всего листов раздела 4.2 : ___	Всего разделов: ___	Всего листов выписки: ___
09.12.2021.№ 99/2021/436754167			
Кадастровый номер:		47:07:0000000:18820	

Номер точки	Координаты, м		Описание закрепления на местности	Средняя квадратическая погрешность определения координат характерных точек границы части земельного участка, м
	X	Y		
1	2	3	4	5
644	468350.5	2224306.47	данные отсутствуют	данные отсутствуют
645	468351.61	2224313.37	данные отсутствуют	данные отсутствуют
646	468358.45	2224312.54	данные отсутствуют	данные отсутствуют
647	468357.34	2224305.63	данные отсутствуют	данные отсутствуют
648	468575.97	2224270.3	данные отсутствуют	данные отсутствуют
648	468575.97	2224270.3	данные отсутствуют	данные отсутствуют
649	468577.07	2224277.2	данные отсутствуют	данные отсутствуют
650	468583.79	2224276.14	данные отсутствуют	данные отсутствуют
651	468582.69	2224269.22	данные отсутствуют	данные отсутствуют
652	468774.6	2224238.24	данные отсутствуют	данные отсутствуют
652	468774.6	2224238.24	данные отсутствуют	данные отсутствуют
653	468774.91	2224245.21	данные отсутствуют	данные отсутствуют
654	468781.77	2224244.9	данные отсутствуют	данные отсутствуют
655	468781.46	2224237.94	данные отсутствуют	данные отсутствуют
656	468995.34	2224202.46	данные отсутствуют	данные отсутствуют
656	468995.34	2224202.46	данные отсутствуют	данные отсутствуют
657	468996.01	2224209.33	данные отсутствуют	данные отсутствуют

Государственный регистратор		ФГИС ЕГРН
полное наименование должности	подпись	инициалы, фамилия

М.П.

Выписка из Единого государственного реестра недвижимости об объекте недвижимости
Сведения о частях земельного участка

Земельный участок			
(вид объекта недвижимости)			
Лист № ___ Раздела 4.2	Всего листов раздела 4.2 : ___	Всего разделов: ___	Всего листов выписки: ___
09.12.2021.№ 99/2021/436754167			
Кадастровый номер:		47:07:0000000:18820	

Номер точки	Координаты, м		Описание закрепления на местности	Средняя квадратическая погрешность определения координат характерных точек границы части земельного участка, м
	X	Y		
1	2	3	4	5
658	469002.86	2224208.69	данные отсутствуют	данные отсутствуют
659	469002.21	2224201.81	данные отсутствуют	данные отсутствуют
660	469217.71	2224166.05	данные отсутствуют	данные отсутствуют
660	469217.71	2224166.05	данные отсутствуют	данные отсутствуют
661	469218.46	2224173.35	данные отсутствуют	данные отсутствуют
662	469225.3	2224172.68	данные отсутствуют	данные отсутствуют
663	469224.55	2224165.38	данные отсутствуют	данные отсутствуют
664	469439.89	2224130.73	данные отсутствуют	данные отсутствуют
664	469439.89	2224130.73	данные отсутствуют	данные отсутствуют
665	469441.02	2224137.65	данные отсутствуют	данные отсутствуют
666	469447.05	2224136.54	данные отсутствуют	данные отсутствуют
667	469445.9	2224129.62	данные отсутствуют	данные отсутствуют
668	469661.86	2224094.19	данные отсутствуют	данные отсутствуют
668	469661.86	2224094.19	данные отсутствуют	данные отсутствуют
669	469663.45	2224101.2	данные отсутствуют	данные отсутствуют
670	469671.25	2224099.42	данные отсутствуют	данные отсутствуют
671	469669.69	2224092.43	данные отсутствуют	данные отсутствуют

Государственный регистратор		ФГИС ЕГРН
полное наименование должности	подпись	инициалы, фамилия

М.П.

Выписка из Единого государственного реестра недвижимости об объекте недвижимости
Сведения о частях земельного участка

Земельный участок			
(вид объекта недвижимости)			
Лист № ___ Раздела 4.2	Всего листов раздела 4.2 : ___	Всего разделов: ___	Всего листов выписки: ___
09.12.2021.№ 99/2021/436754167			
Кадастровый номер:		47:07:0000000:18820	

Номер точки	Координаты, м		Описание закрепления на местности	Средняя квадратическая погрешность определения координат характерных точек границы части земельного участка, м
	X	Y		
1	2	3	4	5
672	469884.97	2224058.16	данные отсутствуют	данные отсутствуют
672	469884.97	2224058.16	данные отсутствуют	данные отсутствуют
673	469886.08	2224065.07	данные отсутствуют	данные отсутствуют
674	469892.91	2224064.12	данные отсутствуют	данные отсутствуют
675	469891.79	2224057.2	данные отсутствуют	данные отсутствуют
676	470115.45	2224021.64	данные отсутствуют	данные отсутствуют
676	470115.45	2224021.64	данные отсутствуют	данные отсутствуют
677	470116.8	2224028.5	данные отсутствуют	данные отсутствуют
678	470123.91	2224027.34	данные отсутствуют	данные отсутствуют
679	470122.77	2224020.43	данные отсутствуют	данные отсутствуют
680	467284.91	2223589.3	данные отсутствуют	данные отсутствуют
680	467284.91	2223589.3	данные отсутствуют	данные отсутствуют
681	467525.04	2223669.98	данные отсутствуют	данные отсутствуют
682	467734.67	2223719.7	данные отсутствуют	данные отсутствуют
683	467809.11	2223938.79	данные отсутствуют	данные отсутствуют
684	467836.52	2224069.64	данные отсутствуют	данные отсутствуют
685	467938.15	2224273.66	данные отсутствуют	данные отсутствуют

Государственный регистратор		ФГИС ЕГРН
полное наименование должности	подпись	инициалы, фамилия

М.П.

Выписка из Единого государственного реестра недвижимости об объекте недвижимости
Сведения о частях земельного участка

Земельный участок			
(вид объекта недвижимости)			
Лист № ___ Раздела 4.2	Всего листов раздела 4.2 : ___	Всего разделов: ___	Всего листов выписки: ___
09.12.2021.№ 99/2021/436754167			
Кадастровый номер:		47:07:0000000:18820	

Номер точки	Координаты, м		Описание закрепления на местности	Средняя квадратическая погрешность определения координат характерных точек границы части земельного участка, м
	X	Y		
1	2	3	4	5
686	467944.87	2224303.87	данные отсутствуют	данные отсутствуют
687	467901.45	2224319.99	данные отсутствуют	данные отсутствуют
688	467893.86	2224286.43	данные отсутствуют	данные отсутствуют
689	467792.11	2224081.99	данные отсутствуют	данные отсутствуют
690	467764.36	2223949.47	данные отсутствуют	данные отсутствуют
691	467701.21	2223757.97	данные отсутствуют	данные отсутствуют
692	467513.58	2223714.53	данные отсутствуют	данные отсутствуют
693	467270.71	2223633.06	данные отсутствуют	данные отсутствуют
694	467162.39	2223601.57	данные отсутствуют	данные отсутствуют
695	467164.73	2223577.15	данные отсутствуют	данные отсутствуют
696	467166.81	2223554.97	данные отсутствуют	данные отсутствуют
697	467898.17	2224289.03	данные отсутствуют	данные отсутствуют
697	467898.17	2224289.03	данные отсутствуют	данные отсутствуют
698	467902.03	2224295.65	данные отсутствуют	данные отсутствуют
699	467909.19	2224291.7	данные отсутствуют	данные отсутствуют
700	467905.26	2224284.9	данные отсутствуют	данные отсутствуют
701	467834.69	2224103.21	данные отсутствуют	данные отсутствуют

Государственный регистратор		ФГИС ЕГРН
полное наименование должности	подпись	инициалы, фамилия

М.П.

Выписка из Единого государственного реестра недвижимости об объекте недвижимости
Сведения о частях земельного участка

Земельный участок			
(вид объекта недвижимости)			
Лист № ___ Раздела 4.2	Всего листов раздела 4.2 : ___	Всего разделов: ___	Всего листов выписки: ___
09.12.2021.№ 99/2021/436754167			
Кадастровый номер:		47:07:0000000:18820	

Номер точки	Координаты, м		Описание закрепления на местности	Средняя квадратическая погрешность определения координат характерных точек границы части земельного участка, м
	X	Y		
1	2	3	4	5
701	467834.69	2224103.21	данные отсутствуют	данные отсутствуют
702	467837.18	2224109.89	данные отсутствуют	данные отсутствуют
703	467843.93	2224107.37	данные отсутствуют	данные отсутствуют
704	467841.4	2224100.67	данные отсутствуют	данные отсутствуют
705	467772.16	2223924.23	данные отсутствуют	данные отсутствуют
705	467772.16	2223924.23	данные отсутствуют	данные отсутствуют
706	467774.84	2223931.05	данные отсутствуют	данные отсутствуют
707	467781.62	2223928.38	данные отсутствуют	данные отсутствуют
708	467778.94	2223921.56	данные отсутствуют	данные отсутствуют
709	467713.49	2223739.76	данные отсутствуют	данные отсутствуют
709	467713.49	2223739.76	данные отсутствуют	данные отсутствуют
710	467708	2223745.72	данные отсутствуют	данные отсутствуют
711	467713.97	2223751.71	данные отсутствуют	данные отсутствуют
712	467720.36	2223745.32	данные отсутствуют	данные отсутствуют
713	467505.93	2223682.28	данные отсутствуют	данные отсутствуют
713	467505.93	2223682.28	данные отсутствуют	данные отсутствуют
714	467503.9	2223689.52	данные отсутствуют	данные отсутствуют

Государственный регистратор		ФГИС ЕГРН
полное наименование должности	подпись	инициалы, фамилия

М.П.

Выписка из Единого государственного реестра недвижимости об объекте недвижимости
Сведения о частях земельного участка

Земельный участок			
(вид объекта недвижимости)			
Лист № ___ Раздела 4.2	Всего листов раздела 4.2 : ___	Всего разделов: ___	Всего листов выписки: ___
09.12.2021.№ 99/2021/436754167			
Кадастровый номер:		47:07:0000000:18820	

Номер точки	Координаты, м		Описание закрепления на местности	Средняя квадратическая погрешность определения координат характерных точек границы части земельного участка, м
	X	Y		
1	2	3	4	5
715	467510.4	2223691.34	данные отсутствуют	данные отсутствуют
716	467512.42	2223684.09	данные отсутствуют	данные отсутствуют
717	467285.55	2223619.05	данные отсутствуют	данные отсутствуют
717	467285.55	2223619.05	данные отсутствуют	данные отсутствуют
718	467283.65	2223625.79	данные отсутствуют	данные отсутствуют
719	467289.99	2223627.69	данные отсутствуют	данные отсутствуют
720	467291.91	2223620.97	данные отсутствуют	данные отсутствуют
721	471654.01	2223753.89	данные отсутствуют	данные отсутствуют
721	471654.01	2223753.89	данные отсутствуют	данные отсутствуют
722	471615.54	2223783.32	данные отсутствуют	данные отсутствуют
723	471618.43	2223795.27	данные отсутствуют	данные отсутствуют
724	471611.34	2223800.74	данные отсутствуют	данные отсутствуют
725	471442.42	2223833.19	данные отсутствуют	данные отсутствуют
726	471214.11	2223835.89	данные отсутствуют	данные отсутствуют
727	471012.64	2223921.79	данные отсутствуют	данные отсутствуют
728	470823.38	2223947.77	данные отсутствуют	данные отсутствуют
729	470835.39	2223896.24	данные отсутствуют	данные отсутствуют

Государственный регистратор		ФГИС ЕГРН
полное наименование должности	подпись	инициалы, фамилия

М.П.

Выписка из Единого государственного реестра недвижимости об объекте недвижимости
Сведения о частях земельного участка

Земельный участок			
(вид объекта недвижимости)			
Лист № ___ Раздела 4.2	Всего листов раздела 4.2 : ___	Всего разделов: ___	Всего листов выписки: ___
09.12.2021.№ 99/2021/436754167			
Кадастровый номер:		47:07:0000000:18820	

Номер точки	Координаты, м		Описание закрепления на местности	Средняя квадратическая погрешность определения координат характерных точек границы части земельного участка, м
	X	Y		
1	2	3	4	5
730	470997.71	2223878.15	данные отсутствуют	данные отсутствуют
731	471207.75	2223786.02	данные отсутствуют	данные отсутствуют
732	471439.82	2223787.21	данные отсутствуют	данные отсутствуют
733	471669.44	2223742.83	данные отсутствуют	данные отсутствуют
734	471001.46	2223878.49	данные отсутствуют	данные отсутствуют
734	471001.46	2223878.49	данные отсутствуют	данные отсутствуют
735	471002.39	2223885.42	данные отсутствуют	данные отсутствуют
736	471009.46	2223884.44	данные отсутствуют	данные отсутствуют
737	471008.5	2223877.55	данные отсутствуют	данные отсутствуют
738	471434.15	2223808.84	данные отсутствуют	данные отсутствуют
738	471434.15	2223808.84	данные отсутствуют	данные отсутствуют
739	471434.49	2223815.92	данные отсутствуют	данные отсутствуют
740	471440.82	2223815.55	данные отсутствуют	данные отсутствуют
741	471440.44	2223808.52	данные отсутствуют	данные отсутствуют

Государственный регистратор		ФГИС ЕГРН
полное наименование должности	подпись	инициалы, фамилия

М.П.

Выписка из Единого государственного реестра недвижимости об объекте недвижимости
Сведения о частях земельного участка

Земельный участок				
<small>(вид объекта недвижимости)</small>				
Лист № ___ Раздела 4.2		Всего листов раздела 4.2 : ___		Всего разделов: ___
Всего листов выписки: ___				
09.12.2021.№ 99/2021/436754167				
Кадастровый номер:			47:07:0000000:18820	
Сведения о характерных точках границы части (частей) земельного участка				
Учетный номер части: 18				
Система координат: Местная 167				
Зона №				
Номер точки	Координаты, м		Описание закрепления на местности	Средняя квадратическая погрешность определения координат характерных точек границы части земельного участка, м
	X	Y		
1	2	3	4	5
742	467982.94	2224385.5	данные отсутствуют	данные отсутствуют
742	467982.94	2224385.5	данные отсутствуют	данные отсутствуют
743	467991.92	2224430.56	данные отсутствуют	данные отсутствуют
744	467692.04	2224530.99	данные отсутствуют	данные отсутствуют
745	467724.5	2224656.54	данные отсутствуют	данные отсутствуют
746	467725.57	2224788.05	данные отсутствуют	данные отсутствуют
747	467722.2	2224853.36	данные отсутствуют	данные отсутствуют
748	467743.35	2224938.74	данные отсутствуют	данные отсутствуют
749	467766.07	2225008.83	данные отсутствуют	данные отсутствуют
750	467800.29	2225063.12	данные отсутствуют	данные отсутствуют
751	467788.77	2225368.22	данные отсутствуют	данные отсутствуют
752	468134.97	2225642.01	данные отсутствуют	данные отсутствуют
753	468295.84	2225772.35	данные отсутствуют	данные отсутствуют
754	468469.12	2225913.16	данные отсутствуют	данные отсутствуют
755	468593.48	2226013	данные отсутствуют	данные отсутствуют
756	468698.29	2226098.68	данные отсутствуют	данные отсутствуют
Государственный регистратор			ФГИС ЕГРН	
полное наименование должности			подпись	
			инициалы, фамилия	

М.П.

Выписка из Единого государственного реестра недвижимости об объекте недвижимости
Сведения о частях земельного участка

Земельный участок			
(вид объекта недвижимости)			
Лист № ___ Раздела 4.2	Всего листов раздела 4.2 : ___	Всего разделов: ___	Всего листов выписки: ___
09.12.2021.№ 99/2021/436754167			
Кадастровый номер:		47:07:0000000:18820	

Номер точки	Координаты, м		Описание закрепления на местности	Средняя квадратическая погрешность определения координат характерных точек границы части земельного участка, м
	X	Y		
1	2	3	4	5
757	468785.31	2226179.21	данные отсутствуют	данные отсутствуют
758	468780.08	2226188.06	данные отсутствуют	данные отсутствуют
759	468772.6	2226181.07	данные отсутствуют	данные отсутствуют
760	468693.84	2226107.81	данные отсутствуют	данные отсутствуют
761	468587.18	2226020.78	данные отсутствуют	данные отсутствуют
762	468462.84	2225920.94	данные отсутствуют	данные отсутствуют
763	468289.55	2225780.12	данные отсутствуют	данные отсутствуют
764	468128.76	2225650.53	данные отсутствуют	данные отсутствуют
765	467778.12	2225373.31	данные отсутствуют	данные отсутствуют
766	467788.91	2225065.81	данные отсутствуют	данные отсутствуют
767	467755.61	2225013.04	данные отсутствуют	данные отсутствуют
768	467732.99	2224941.43	данные отсутствуют	данные отсутствуют
769	467712.14	2224854.32	данные отсутствуют	данные отсутствуют
770	467715.57	2224787.86	данные отсутствуют	данные отсутствуют
771	467713.87	2224657.83	данные отсутствуют	данные отсутствуют
772	467680.07	2224524.46	данные отсутствуют	данные отсутствуют
773	467980.42	2224423.86	данные отсутствуют	данные отсутствуют

Государственный регистратор		ФГИС ЕГРН
полное наименование должности	подпись	инициалы, фамилия

М.П.

Выписка из Единого государственного реестра недвижимости об объекте недвижимости

Сведения о частях земельного участка

Земельный участок			
(вид объекта недвижимости)			
Лист № ___ Раздела 4.2	Всего листов раздела 4.2 : ___	Всего разделов: ___	Всего листов выписки: ___
09.12.2021.№ 99/2021/436754167			
Кадастровый номер:		47:07:0000000:18820	

Номер точки	Координаты, м		Описание закрепления на местности	Средняя квадратическая погрешность определения координат характерных точек границы части земельного участка, м
	X	Y		
1	2	3	4	5
774	467973.18	2224387.12	данные отсутствуют	данные отсутствуют

Государственный регистратор		ФГИС ЕГРН
полное наименование должности	подпись	инициалы, фамилия

М.П.

Выписка из Единого государственного реестра недвижимости об объекте недвижимости
Сведения о частях земельного участка

Земельный участок				
<small>(вид объекта недвижимости)</small>				
Лист № ___ Раздела 4.2		Всего листов раздела 4.2 : ___		Всего разделов: ___
Всего листов выписки: ___				
09.12.2021.№ 99/2021/436754167				
Кадастровый номер:			47:07:0000000:18820	
Сведения о характерных точках границы части (частей) земельного участка				
Учетный номер части: 19				
Система координат: Местная 167				
Зона №				
Номер точки	Координаты, м		Описание закрепления на местности	Средняя квадратическая погрешность определения координат характерных точек границы части земельного участка, м
	X	Y		
1	2	3	4	5
775	472496.61	2211140.4	данные отсутствуют	данные отсутствуют
775	472496.61	2211140.4	данные отсутствуют	данные отсутствуют
776	472566.67	2211352.71	данные отсутствуют	данные отсутствуют
777	472637.66	2211567.97	данные отсутствуют	данные отсутствуют
778	472707.85	2211782.25	данные отсутствуют	данные отсутствуют
779	472773.26	2211981.04	данные отсутствуют	данные отсутствуют
780	472846.4	2212202.73	данные отсутствуют	данные отсутствуют
781	472910.35	2212397.25	данные отсутствуют	данные отсутствуют
782	472992.8	2212644.96	данные отсутствуют	данные отсутствуют
783	473067.87	2212870.54	данные отсутствуют	данные отсутствуют
784	473147.74	2213111.83	данные отсутствуют	данные отсутствуют
785	473221.1	2213334.66	данные отсутствуют	данные отсутствуют
786	473293.36	2213553.33	данные отсутствуют	данные отсутствуют
787	473370.72	2213787.59	данные отсутствуют	данные отсутствуют
788	473442.8	2214006.33	данные отсутствуют	данные отсутствуют
789	473513.46	2214220.03	данные отсутствуют	данные отсутствуют
Государственный регистратор			ФГИС ЕГРН	
полное наименование должности			подпись	
			инициалы, фамилия	

М.П.

Выписка из Единого государственного реестра недвижимости об объекте недвижимости
Сведения о частях земельного участка

Земельный участок			
<small>(вид объекта недвижимости)</small>			
Лист № ___ Раздела 4.2	Всего листов раздела 4.2 : ___	Всего разделов: ___	Всего листов выписки: ___
09.12.2021.№ 99/2021/436754167			
Кадастровый номер:		47:07:0000000:18820	

Номер точки	Координаты, м		Описание закрепления на местности	Средняя квадратическая погрешность определения координат характерных точек границы части земельного участка, м
	X	Y		
1	2	3	4	5
790	473571.26	2214395.26	данные отсутствуют	данные отсутствуют
791	473404.54	2214501.84	данные отсутствуют	данные отсутствуют
792	473226.01	2214615.83	данные отсутствуют	данные отсутствуют
793	473012.75	2214752.25	данные отсутствуют	данные отсутствуют
794	472853.69	2214854.18	данные отсутствуют	данные отсутствуют
795	472916.4	2214778.35	данные отсутствуют	данные отсутствуют
796	472996.56	2214726.98	данные отсутствуют	данные отсутствуют
797	473209.84	2214590.55	данные отсутствуют	данные отсутствуют
798	473388.4	2214476.56	данные отсутствуют	данные отсутствуют
799	473535.47	2214382.53	данные отсутствуют	данные отсутствуют
800	473484.97	2214229.43	данные отсутствуют	данные отсутствуют
801	473452.18	2214130.25	данные отсутствуют	данные отсутствуют
802	473459.83	2214120.97	данные отсутствуют	данные отсутствуют
803	473343.03	2213759.37	данные отсутствуют	данные отсутствуют
804	473154.06	2213172.24	данные отсутствуют	данные отсутствуют
805	473003.97	2212722.1	данные отсутствуют	данные отсутствуют
806	472894.44	2212383.08	данные отсутствуют	данные отсутствуют

Государственный регистратор		ФГИС ЕГРН
полное наименование должности	подпись	инициалы, фамилия

М.П.

Выписка из Единого государственного реестра недвижимости об объекте недвижимости

Сведения о частях земельного участка

Земельный участок			
(вид объекта недвижимости)			
Лист № ___ Раздела 4.2	Всего листов раздела 4.2 : ___	Всего разделов: ___	Всего листов выписки: ___
09.12.2021.№ 99/2021/436754167			
Кадастровый номер:		47:07:0000000:18820	

Номер точки	Координаты, м		Описание закрепления на местности	Средняя квадратическая погрешность определения координат характерных точек границы части земельного участка, м
	X	Y		
1	2	3	4	5
807	472665.96	2211687.99	данные отсутствуют	данные отсутствуют
808	472469.69	2211090.11	данные отсутствуют	данные отсутствуют
809	472454.11	2211043.47	данные отсутствуют	данные отсутствуют
810	472479.7	2211034.74	данные отсутствуют	данные отсутствуют

Государственный регистратор		ФГИС ЕГРН
полное наименование должности	подпись	инициалы, фамилия

М.П.

Выписка из Единого государственного реестра недвижимости об объекте недвижимости
Сведения о частях земельного участка

Земельный участок			
<small>(вид объекта недвижимости)</small>			
Лист № __ Раздела 4.2	Всего листов раздела 4.2 : __	Всего разделов: __	Всего листов выписки: __
09.12.2021.№ 99/2021/436754167			
Кадастровый номер:		47:07:0000000:18820	

Сведения о характерных точках границы части (частей) земельного участка				
Учетный номер части: 20				
Система координат: Местная 167				
Зона №				
Номер точки	Координаты, м		Описание закрепления на местности	Средняя квадратическая погрешность определения координат характерных точек границы части земельного участка, м
	X	Y		
1	2	3	4	5
811	476611.96	2213057.78	данные отсутствуют	данные отсутствуют
811	476611.96	2213057.78	данные отсутствуют	данные отсутствуют
812	476681.82	2213024.06	данные отсутствуют	данные отсутствуют
813	476687.18	2213027.98	данные отсутствуют	данные отсутствуют
814	476681.2	2213105.57	данные отсутствуют	данные отсутствуют
815	476675.09	2213108.42	данные отсутствуют	данные отсутствуют
816	476611.43	2213064.09	данные отсутствуют	данные отсутствуют

Государственный регистратор		ФГИС ЕГРН
полное наименование должности	подпись	инициалы, фамилия

М.П.

Выписка из Единого государственного реестра недвижимости об объекте недвижимости
Сведения о частях земельного участка

Земельный участок				
<small>(вид объекта недвижимости)</small>				
Лист № ___ Раздела 4.2		Всего листов раздела 4.2 : ___		Всего разделов: ___
Всего листов выписки: ___				
09.12.2021.№ 99/2021/436754167				
Кадастровый номер:			47:07:0000000:18820	
Сведения о характерных точках границы части (частей) земельного участка				
Учетный номер части: 21				
Система координат: Местная 167				
Зона №				
Номер точки	Координаты, м		Описание закрепления на местности	Средняя квадратическая погрешность определения координат характерных точек границы части земельного участка, м
	X	Y		
1	2	3	4	5
652	468774.6	2224238.24	данные отсутствуют	данные отсутствуют
652	468774.6	2224238.24	данные отсутствуют	данные отсутствуют
653	468774.91	2224245.21	данные отсутствуют	данные отсутствуют
654	468781.77	2224244.9	данные отсутствуют	данные отсутствуют
655	468781.46	2224237.94	данные отсутствуют	данные отсутствуют
817	468792.72	2224048.14	данные отсутствуют	данные отсутствуют
817	468792.72	2224048.14	данные отсутствуют	данные отсутствуют
818	468792.68	2224057.93	данные отсутствуют	данные отсутствуют
819	468792.68	2224058.36	данные отсутствуют	данные отсутствуют
820	468790.5	2224106.29	данные отсутствуют	данные отсутствуют
821	468788.31	2224164.62	данные отсутствуют	данные отсутствуют
822	468785.6	2224224.34	данные отсутствуют	данные отсутствуют
823	468783.28	2224280.72	данные отсутствуют	данные отсутствуют
824	468780.93	2224339.46	данные отсутствуют	данные отсутствуют
825	468778.57	2224399.53	данные отсутствуют	данные отсутствуют
826	468778.54	2224399.86	данные отсутствуют	данные отсутствуют
Государственный регистратор			ФГИС ЕГРН	
полное наименование должности			подпись	
			инициалы, фамилия	

М.П.

Выписка из Единого государственного реестра недвижимости об объекте недвижимости
Сведения о частях земельного участка

Земельный участок			
(вид объекта недвижимости)			
Лист № ___ Раздела 4.2	Всего листов раздела 4.2 : ___	Всего разделов: ___	Всего листов выписки: ___
09.12.2021.№ 99/2021/436754167			
Кадастровый номер:		47:07:0000000:18820	

Номер точки	Координаты, м		Описание закрепления на местности	Средняя квадратическая погрешность определения координат характерных точек границы части земельного участка, м
	X	Y		
1	2	3	4	5
827	468773.98	2224462.35	данные отсутствуют	данные отсутствуют
828	468773.91	2224463.01	данные отсутствуют	данные отсутствуют
829	468765.14	2224525.18	данные отсутствуют	данные отсутствуют
830	468762.56	2224581.36	данные отсутствуют	данные отсутствуют
831	468762.47	2224582.24	данные отсутствуют	данные отсутствуют
832	468755.55	2224633.92	данные отсутствуют	данные отсутствуют
833	468749.37	2224680.35	данные отсутствуют	данные отсутствуют
834	468744.16	2224718.37	данные отсутствуют	данные отсутствуют
835	468753.77	2224727.45	данные отсутствуют	данные отсутствуют
836	468781.12	2224753.14	данные отсутствуют	данные отсутствуют
837	468781.85	2224753.91	данные отсутствуют	данные отсутствуют
838	468784	2224758.17	данные отсутствуют	данные отсутствуют
839	468784.06	2224762.45	данные отсутствуют	данные отсутствуют
840	468774.68	2224807.72	данные отсутствуют	данные отсутствуют
841	468762.07	2224867.97	данные отсутствуют	данные отсутствуют
842	468782.18	2224888.56	данные отсутствуют	данные отсутствуют
843	468782.6	2224889.03	данные отсутствуют	данные отсутствуют

Государственный регистратор		ФГИС ЕГРН
полное наименование должности	подпись	инициалы, фамилия

М.П.

Выписка из Единого государственного реестра недвижимости об объекте недвижимости
Сведения о частях земельного участка

Земельный участок			
(вид объекта недвижимости)			
Лист № ___ Раздела 4.2	Всего листов раздела 4.2 : ___	Всего разделов: ___	Всего листов выписки: ___
09.12.2021.№ 99/2021/436754167			
Кадастровый номер:		47:07:0000000:18820	

Номер точки	Координаты, м		Описание закрепления на местности	Средняя квадратическая погрешность определения координат характерных точек границы части земельного участка, м
	X	Y		
1	2	3	4	5
844	468784.77	2224893.29	данные отсутствуют	данные отсутствуют
845	468784.74	2224897.95	данные отсутствуют	данные отсутствуют
846	468775.11	2224936.89	данные отсутствуют	данные отсутствуют
847	468765.32	2224975.66	данные отсутствуют	данные отсутствуют
848	468755.84	2225013.32	данные отсутствуют	данные отсутствуют
849	468746.87	2225048.76	данные отсутствуют	данные отсутствуют
850	468734.57	2225097.97	данные отсутствуют	данные отсутствуют
851	468730.64	2225129.75	данные отсутствуют	данные отсутствуют
852	468724.95	2225175.83	данные отсутствуют	данные отсутствуют
853	468719.67	2225219.88	данные отсутствуют	данные отсутствуют
854	468714.06	2225264.92	данные отсутствуют	данные отсутствуют
855	468708.52	2225309.62	данные отсутствуют	данные отсутствуют
856	468704.07	2225346.48	данные отсутствуют	данные отсутствуют
857	468703.81	2225347.8	данные отсутствуют	данные отсутствуют
858	468703.36	2225349.16	данные отсутствуют	данные отсутствуют
859	468689.7	2225381.5	данные отсутствуют	данные отсутствуют
860	468692	2225414	данные отсутствуют	данные отсутствуют

Государственный регистратор		ФГИС ЕГРН
полное наименование должности	подпись	инициалы, фамилия

М.П.

Выписка из Единого государственного реестра недвижимости об объекте недвижимости
Сведения о частях земельного участка

Земельный участок			
(вид объекта недвижимости)			
Лист № ___ Раздела 4.2	Всего листов раздела 4.2 : ___	Всего разделов: ___	Всего листов выписки: ___
09.12.2021.№ 99/2021/436754167			
Кадастровый номер:		47:07:0000000:18820	

Номер точки	Координаты, м		Описание закрепления на местности	Средняя квадратическая погрешность определения координат характерных точек границы части земельного участка, м
	X	Y		
1	2	3	4	5
861	468694.79	2225455.65	данные отсутствуют	данные отсутствуют
862	468697.77	2225500.79	данные отсутствуют	данные отсутствуют
863	468700.89	2225548.49	данные отсутствуют	данные отсутствуют
864	468709	2225570.96	данные отсутствуют	данные отсутствуют
865	468723.13	2225609.57	данные отсутствуют	данные отсутствуют
866	468744.54	2225628.84	данные отсутствуют	данные отсутствуют
867	468745.43	2225629.75	данные отсутствуют	данные отсутствуют
868	468747.63	2225634.15	данные отсутствуют	данные отсутствуют
869	468754.52	2225665.79	данные отсутствуют	данные отсутствуют
870	468762.42	2225702.02	данные отсутствуют	данные отсутствуют
871	468769.53	2225736.04	данные отсутствуют	данные отсутствуют
872	468779.56	2225782.31	данные отсутствуют	данные отсутствуют
873	468789.6	2225830.52	данные отсутствуют	данные отсутствуют
874	468797.74	2225869.25	данные отсутствуют	данные отсутствуют
875	468798.13	2225870.75	данные отсутствуют	данные отсутствуют
876	468798.18	2225870.95	данные отсутствуют	данные отсутствуют
877	468798.1	2225875.73	данные отсутствуют	данные отсутствуют

Государственный регистратор		ФГИС ЕГРН
полное наименование должности	подпись	инициалы, фамилия

М.П.

Выписка из Единого государственного реестра недвижимости об объекте недвижимости
Сведения о частях земельного участка

Земельный участок			
(вид объекта недвижимости)			
Лист № ___ Раздела 4.2	Всего листов раздела 4.2 : ___	Всего разделов: ___	Всего листов выписки: ___
09.12.2021.№ 99/2021/436754167			
Кадастровый номер:		47:07:0000000:18820	

Номер точки	Координаты, м		Описание закрепления на местности	Средняя квадратическая погрешность определения координат характерных точек границы части земельного участка, м
	X	Y		
1	2	3	4	5
878	468795.81	2225879.93	данные отсутствуют	данные отсутствуют
879	468791.85	2225882.6	данные отсутствуют	данные отсутствуют
880	468787.09	2225883.11	данные отсутствуют	данные отсутствуют
881	468782.64	2225881.34	данные отсутствуют	данные отсутствуют
882	468779.5	2225877.72	данные отсутствуют	данные отсутствуют
883	468778.74	2225875.65	данные отсутствуют	данные отсутствуют
884	468778.3	2225873.96	данные отсутствуют	данные отсутствуют
885	468778.21	2225873.56	данные отсутствуют	данные отсутствуют
886	468770.02	2225834.62	данные отсутствуют	данные отсутствуют
887	468759.98	2225786.43	данные отсутствуют	данные отсутствуют
888	468749.98	2225740.23	данные отсутствуют	данные отсутствуют
889	468742.85	2225706.15	данные отсутствуют	данные отсутствуют
890	468734.98	2225670.05	данные отсутствуют	данные отсутствуют
891	468728.77	2225641.55	данные отсутствуют	данные отсутствуют
892	468707.9	2225622.79	данные отсутствуют	данные отсутствуют
893	468705.67	2225619.88	данные отсутствуют	данные отсутствуют
894	468705.2	2225618.78	данные отсутствуют	данные отсутствуют

Государственный регистратор		ФГИС ЕГРН
полное наименование должности	подпись	инициалы, фамилия

М.П.

Выписка из Единого государственного реестра недвижимости об объекте недвижимости
Сведения о частях земельного участка

Земельный участок			
(вид объекта недвижимости)			
Лист № ___ Раздела 4.2	Всего листов раздела 4.2 : ___	Всего разделов: ___	Всего листов выписки: ___
09.12.2021.№ 99/2021/436754167			
Кадастровый номер:		47:07:0000000:18820	

Номер точки	Координаты, м		Описание закрепления на местности	Средняя квадратическая погрешность определения координат характерных точек границы части земельного участка, м
	X	Y		
1	2	3	4	5
895	468690.21	2225577.82	данные отсутствуют	данные отсутствуют
896	468681.6	2225553.95	данные отсутствуют	данные отсутствуют
897	468681.03	2225551.21	данные отсутствуют	данные отсутствуют
898	468677.81	2225502.11	данные отсутствуют	данные отсутствуют
899	468674.82	2225456.97	данные отсутствуют	данные отсутствуют
900	468672.06	2225415.34	данные отсутствуют	данные отсутствуют
901	468669.59	2225380.53	данные отсутствуют	данные отсутствуют
902	468669.56	2225379.68	данные отсутствуют	данные отсутствуют
903	468670.36	2225375.93	данные отсутствуют	данные отсутствуют
904	468684.39	2225342.68	данные отсутствуют	данные отсутствуют
905	468688.67	2225307.2	данные отсутствуют	данные отсутствуют
906	468694.21	2225262.46	данные отсутствуют	данные отсутствуют
907	468699.83	2225217.42	данные отсутствуют	данные отсутствуют
908	468705.09	2225173.43	данные отсутствуют	данные отсутствуют
909	468710.79	2225127.28	данные отсутствуют	данные отсутствуют
910	468714.8	2225094.9	данные отсутствуют	данные отсутствуют
911	468715.02	2225093.7	данные отсутствуют	данные отсутствуют

Государственный регистратор		ФГИС ЕГРН
полное наименование должности	подпись	инициалы, фамилия

М.П.

Выписка из Единого государственного реестра недвижимости об объекте недвижимости
Сведения о частях земельного участка

Земельный участок			
(вид объекта недвижимости)			
Лист № ___ Раздела 4.2	Всего листов раздела 4.2 : ___	Всего разделов: ___	Всего листов выписки: ___
09.12.2021.№ 99/2021/436754167			
Кадастровый номер:		47:07:0000000:18820	

Номер точки	Координаты, м		Описание закрепления на местности	Средняя квадратическая погрешность определения координат характерных точек границы части земельного участка, м
	X	Y		
1	2	3	4	5
912	468727.47	2225043.89	данные отсутствуют	данные отсутствуют
913	468736.46	2225008.42	данные отсутствуют	данные отсутствуют
914	468745.92	2224970.78	данные отсутствуют	данные отсутствуют
915	468755.71	2224932.02	данные отсутствуют	данные отсутствуют
916	468763.99	2224898.55	данные отсутствуют	данные отсутствуют
917	468744.04	2224878.13	данные отсутствуют	данные отсутствуют
918	468742.27	2224875.66	данные отсутствуют	данные отсутствуют
919	468741.2	2224871	данные отсутствуют	данные отсутствуют
920	468741.41	2224869.1	данные отсутствуют	данные отсутствуют
921	468755.11	2224803.62	данные отсутствуют	данные отсутствуют
922	468763.34	2224763.89	данные отсутствуют	данные отсутствуют
923	468740.08	2224742.03	данные отсутствуют	данные отсутствуют
924	468726.69	2224729.41	данные отсутствуют	данные отсутствуют
925	468724.61	2224726.64	данные отсутствуют	данные отсутствуют
926	468723.54	2224721.98	данные отсутствуют	данные отсутствуют
927	468723.63	2224720.76	данные отсутствуют	данные отсутствуют
928	468729.56	2224677.65	данные отсутствуют	данные отсутствуют

Государственный регистратор		ФГИС ЕГРН
полное наименование должности	подпись	инициалы, фамилия

М.П.

Выписка из Единого государственного реестра недвижимости об объекте недвижимости
Сведения о частях земельного участка

Земельный участок			
(вид объекта недвижимости)			
Лист № ___ Раздела 4.2	Всего листов раздела 4.2 : ___	Всего разделов: ___	Всего листов выписки: ___
09.12.2021.№ 99/2021/436754167			
Кадастровый номер:		47:07:0000000:18820	

Номер точки	Координаты, м		Описание закрепления на местности	Средняя квадратическая погрешность определения координат характерных точек границы части земельного участка, м
	X	Y		
1	2	3	4	5
929	468735.72	2224631.28	данные отсутствуют	данные отсутствуют
930	468742.6	2224580	данные отсутствуют	данные отсутствуют
931	468745.17	2224523.78	данные отсутствуют	данные отсутствуют
932	468745.27	2224522.84	данные отсутствуют	данные отсутствуют
933	468754.06	2224460.56	данные отсутствуют	данные отсутствуют
934	468758.59	2224398.58	данные отсутствуют	данные отсутствуют
935	468760.95	2224338.67	данные отсутствуют	данные отсутствуют
936	468763.29	2224279.92	данные отсутствуют	данные отсутствуют
937	468765.61	2224223.5	данные отсутствуют	данные отсутствуют
938	468768.33	2224163.76	данные отсутствуют	данные отсутствуют
939	468770.52	2224105.49	данные отсутствуют	данные отсутствуют
940	468772.7	2224057.66	данные отсутствуют	данные отсутствуют
941	468772.7	2224055.58	данные отсутствуют	данные отсутствуют

Государственный регистратор		ФГИС ЕГРН
полное наименование должности	подпись	инициалы, фамилия

М.П.

Выписка из Единого государственного реестра недвижимости об объекте недвижимости
Сведения о частях земельного участка

Земельный участок				
<small>(вид объекта недвижимости)</small>				
Лист № ___ Раздела 4.2		Всего листов раздела 4.2 : ___		Всего разделов: ___
Всего листов выписки: ___				
09.12.2021.№ 99/2021/436754167				
Кадастровый номер:			47:07:0000000:18820	
Сведения о характерных точках границы части (частей) земельного участка				
Учетный номер части: 22				
Система координат: Местная 167				
Зона №				
Номер точки	Координаты, м		Описание закрепления на местности	Средняя квадратическая погрешность определения координат характерных точек границы части земельного участка, м
	X	Y		
1	2	3	4	5
942	477371.44	2231009.15	данные отсутствуют	данные отсутствуют
942	477371.44	2231009.15	данные отсутствуют	данные отсутствуют
943	477383.42	2231015.68	данные отсутствуют	данные отсутствуют
944	477387.77	2231035.05	данные отсутствуют	данные отсутствуют
945	477384.99	2231038.05	данные отсутствуют	данные отсутствуют
946	477369.22	2231009.15	данные отсутствуют	данные отсутствуют
947	476161.16	2228829.35	данные отсутствуют	данные отсутствуют
947	476161.16	2228829.35	данные отсутствуют	данные отсутствуют
948	476330.39	2228839.25	данные отсутствуют	данные отсутствуют
949	476332.32	2228960.85	данные отсутствуют	данные отсутствуют
950	476336.3	2229222.52	данные отсутствуют	данные отсутствуют
951	476342.46	2229645.23	данные отсутствуют	данные отсутствуют
952	476346.91	2229960.76	данные отсутствуют	данные отсутствуют
953	476420.75	2230021.31	данные отсутствуют	данные отсутствуют
954	476841.59	2230363.37	данные отсутствуют	данные отсутствуют
955	477030.6	2230444.3	данные отсутствуют	данные отсутствуют
Государственный регистратор			ФГИС ЕГРН	
полное наименование должности			подпись	
			инициалы, фамилия	

М.П.

Выписка из Единого государственного реестра недвижимости об объекте недвижимости
Сведения о частях земельного участка

Земельный участок			
(вид объекта недвижимости)			
Лист № ___ Раздела 4.2	Всего листов раздела 4.2 : ___	Всего разделов: ___	Всего листов выписки: ___
09.12.2021.№ 99/2021/436754167			
Кадастровый номер:		47:07:0000000:18820	

Номер точки	Координаты, м		Описание закрепления на местности	Средняя квадратическая погрешность определения координат характерных точек границы части земельного участка, м
	X	Y		
1	2	3	4	5
956	477222.51	2230526.27	данные отсутствуют	данные отсутствуют
957	477202.47	2230662.91	данные отсутствуют	данные отсутствуют
958	477228.16	2230710.05	данные отсутствуют	данные отсутствуют
959	477330.76	2230897.32	данные отсутствуют	данные отсутствуют
960	477324.52	2230906.22	данные отсутствуют	данные отсутствуют
961	477321.37	2230921.82	данные отсутствуют	данные отсутствуют
962	477210.6	2230719.65	данные отсутствуют	данные отсутствуют
963	477181.74	2230666.66	данные отсутствуют	данные отсутствуют
964	477200.46	2230538.62	данные отсутствуют	данные отсутствуют
965	477022.71	2230462.67	данные отсутствуют	данные отсутствуют
966	476831.13	2230380.65	данные отсутствуют	данные отсутствуют
967	476408.12	2230036.82	данные отсутствуют	данные отсутствуют
968	476327.02	2229970.31	данные отсутствуют	данные отсутствуют
969	476322.45	2229645.5	данные отсутствуют	данные отсутствуют
970	476316.3	2229222.81	данные отсутствуют	данные отсутствуют
971	476312.32	2228961.16	данные отсутствуют	данные отсутствуют
972	476310.72	2228858.1	данные отсутствуют	данные отсутствуют

Государственный регистратор		ФГИС ЕГРН
полное наименование должности	подпись	инициалы, фамилия

М.П.

Выписка из Единого государственного реестра недвижимости об объекте недвижимости
Сведения о частях земельного участка

Земельный участок			
<small>(вид объекта недвижимости)</small>			
Лист № ___ Раздела 4.2	Всего листов раздела 4.2 : ___	Всего разделов: ___	Всего листов выписки: ___
09.12.2021.№ 99/2021/436754167			
Кадастровый номер:		47:07:0000000:18820	

Номер точки	Координаты, м		Описание закрепления на местности	Средняя квадратическая погрешность определения координат характерных точек границы части земельного участка, м
	X	Y		
1	2	3	4	5
973	476160.01	2228849.31	данные отсутствуют	данные отсутствуют
974	475969.1	2228838.76	данные отсутствуют	данные отсутствуют
975	475961.43	2228818.31	данные отсутствуют	данные отсутствуют
976	475893.56	2228632.15	данные отсутствуют	данные отсутствуют
976	475893.56	2228632.15	данные отсутствуют	данные отсутствуют
977	475907.84	2228675.48	данные отсутствуют	данные отсутствуют
978	475891.49	2228631.91	данные отсутствуют	данные отсутствуют

Государственный регистратор		ФГИС ЕГРН
полное наименование должности	подпись	инициалы, фамилия

М.П.

Выписка из Единого государственного реестра недвижимости об объекте недвижимости
Сведения о частях земельного участка

Земельный участок				
<small>(вид объекта недвижимости)</small>				
Лист № ___ Раздела 4.2		Всего листов раздела 4.2 : ___		Всего разделов: ___
Всего листов выписки: ___				
09.12.2021.№ 99/2021/436754167				
Кадастровый номер:			47:07:0000000:18820	
Сведения о характерных точках границы части (частей) земельного участка				
Учетный номер части: 23				
Система координат: Местная 167				
Зона №				
Номер точки	Координаты, м		Описание закрепления на местности	Средняя квадратическая погрешность определения координат характерных точек границы части земельного участка, м
	X	Y		
1	2	3	4	5
979	467039.86	2224837.68	данные отсутствуют	данные отсутствуют
979	467039.86	2224837.68	данные отсутствуют	данные отсутствуют
980	467178.14	2225028.02	данные отсутствуют	данные отсутствуют
981	467234.53	2225106.55	данные отсутствуют	данные отсутствуют
982	467290.94	2225183.81	данные отсутствуют	данные отсутствуют
983	467347.4	2225260.96	данные отсутствуют	данные отсутствуют
984	467399.05	2225352.01	данные отсутствуют	данные отсутствуют
985	467460.36	2225416.07	данные отсутствуют	данные отсутствуют
986	467506.63	2225479.2	данные отсутствуют	данные отсутствуют
987	467502.62	2225480.66	данные отсутствуют	данные отсутствуют
988	467488.53	2225488.34	данные отсутствуют	данные отсутствуют
989	467445.01	2225428.95	данные отсутствуют	данные отсутствуют
990	467382.89	2225364.04	данные отсутствуют	данные отсутствуют
991	467330.57	2225271.84	данные отсутствуют	данные отсутствуют
992	467274.79	2225195.61	данные отсутствуют	данные отсутствуют
993	467218.33	2225118.28	данные отсутствуют	данные отсутствуют
Государственный регистратор			ФГИС ЕГРН	
полное наименование должности			подпись	
			инициалы, фамилия	

М.П.

Выписка из Единого государственного реестра недвижимости об объекте недвижимости

Сведения о частях земельного участка

Земельный участок			
(вид объекта недвижимости)			
Лист № ___ Раздела 4.2	Всего листов раздела 4.2 : ___	Всего разделов: ___	Всего листов выписки: ___
09.12.2021.№ 99/2021/436754167			
Кадастровый номер:		47:07:0000000:18820	

Номер точки	Координаты, м		Описание закрепления на местности	Средняя квадратическая погрешность определения координат характерных точек границы части земельного участка, м
	X	Y		
1	2	3	4	5
994	467161.92	2225039.73	данные отсутствуют	данные отсутствуют
995	467039.29	2224870.92	данные отсутствуют	данные отсутствуют

Государственный регистратор		ФГИС ЕГРН
полное наименование должности	подпись	инициалы, фамилия

М.П.

Выписка из Единого государственного реестра недвижимости об объекте недвижимости
Сведения о частях земельного участка

Земельный участок			
<small>(вид объекта недвижимости)</small>			
Лист № __ Раздела 4.2	Всего листов раздела 4.2 : __	Всего разделов: __	Всего листов выписки: __
09.12.2021.№ 99/2021/436754167			
Кадастровый номер:		47:07:0000000:18820	

Сведения о характерных точках границы части (частей) земельного участка				
Учетный номер части: 24				
Система координат: Местная 167				
Зона №				
Номер точки	Координаты, м		Описание закрепления на местности	Средняя квадратическая погрешность определения координат характерных точек границы части земельного участка, м
	X	Y		
1	2	3	4	5
996	472746.15	2223648.34	данные отсутствуют	данные отсутствуют
996	472746.15	2223648.34	данные отсутствуют	данные отсутствуют
997	472741.65	2223674.19	данные отсутствуют	данные отсутствуют
998	472737.09	2223661.51	данные отсутствуют	данные отсутствуют

Государственный регистратор		ФГИС ЕГРН
полное наименование должности	подпись	инициалы, фамилия

М.П.

Выписка из Единого государственного реестра недвижимости об объекте недвижимости
Сведения о частях земельного участка

Земельный участок				
<small>(вид объекта недвижимости)</small>				
Лист № __ Раздела 4.2		Всего листов раздела 4.2 : __		Всего разделов: __
Всего листов выписки: __				
09.12.2021.№ 99/2021/436754167				
Кадастровый номер:			47:07:0000000:18820	
Сведения о характерных точках границы части (частей) земельного участка				
Учетный номер части: 25				
Система координат: Местная 167				
Зона №				
Номер точки	Координаты, м		Описание закрепления на местности	Средняя квадратическая погрешность определения координат характерных точек границы части земельного участка, м
	X	Y		
1	2	3	4	5
999	476990.29	2223908.95	данные отсутствуют	данные отсутствуют
999	476990.29	2223908.95	данные отсутствуют	данные отсутствуют
1000	476796.6	2223894.91	данные отсутствуют	данные отсутствуют
1001	476586.43	2223878.59	данные отсутствуют	данные отсутствуют
1002	476410.76	2223865.16	данные отсутствуют	данные отсутствуют
1003	475989.55	2223834.25	данные отсутствуют	данные отсутствуют
1004	475771.78	2223822.13	данные отсутствуют	данные отсутствуют
1005	475702.08	2223816.28	данные отсутствуют	данные отсутствуют
1006	475572.84	2223808.53	данные отсутствуют	данные отсутствуют
1007	475476.63	2223800.32	данные отсутствуют	данные отсутствуют
1008	475374.72	2223794.23	данные отсутствуют	данные отсутствуют
1009	475364.98	2223782.17	данные отсутствуют	данные отсутствуют
1010	475463.11	2223789.47	данные отсутствуют	данные отсутствуют
1011	475539.38	2223794.61	данные отсутствуют	данные отсутствуют
1012	475581.17	2223797.48	данные отсутствуют	данные отсутствуют
1013	475619.04	2223800.15	данные отсутствуют	данные отсутствуют
Государственный регистратор			ФГИС ЕГРН	
полное наименование должности			подпись	
			инициалы, фамилия	

М.П.

Выписка из Единого государственного реестра недвижимости об объекте недвижимости

Сведения о частях земельного участка

Земельный участок			
(вид объекта недвижимости)			
Лист № ___ Раздела 4.2	Всего листов раздела 4.2 : ___	Всего разделов: ___	Всего листов выписки: ___
09.12.2021.№ 99/2021/436754167			
Кадастровый номер:		47:07:0000000:18820	

Номер точки	Координаты, м		Описание закрепления на местности	Средняя квадратическая погрешность определения координат характерных точек границы части земельного участка, м
	X	Y		
1	2	3	4	5
1014	475661.36	2223803.23	данные отсутствуют	данные отсутствуют
1015	475749.45	2223809.78	данные отсутствуют	данные отсутствуют
1016	475990.24	2223824.7	данные отсутствуют	данные отсутствуют
1017	476411.61	2223855.68	данные отсутствуют	данные отсутствуют
1018	476586.98	2223868.93	данные отсутствуют	данные отсутствуют
1019	476797.33	2223884.94	данные отсутствуют	данные отсутствуют
1020	476991.03	2223898.98	данные отсутствуют	данные отсутствуют
1021	477057.42	2223904.13	данные отсутствуют	данные отсутствуют
1022	477067.51	2223914.94	данные отсутствуют	данные отсутствуют

Государственный регистратор		ФГИС ЕГРН
полное наименование должности	подпись	инициалы, фамилия

М.П.

Выписка из Единого государственного реестра недвижимости об объекте недвижимости
Сведения о частях земельного участка

Земельный участок			
<small>(вид объекта недвижимости)</small>			
Лист № ___ Раздела 4.2	Всего листов раздела 4.2 : ___	Всего разделов: ___	Всего листов выписки: ___
09.12.2021.№ 99/2021/436754167			
Кадастровый номер:		47:07:0000000:18820	

Сведения о характерных точках границы части (частей) земельного участка

Учетный номер части: 26

Система координат: Местная 167

Зона №

Номер точки	Координаты, м		Описание закрепления на местности	Средняя квадратическая погрешность определения координат характерных точек границы части земельного участка, м
	X	Y		
1	2	3	4	5
1023	479341.42	2222901.24	данные отсутствуют	данные отсутствуют
1023	479341.42	2222901.24	данные отсутствуют	данные отсутствуют
1024	479221.95	2223050.61	данные отсутствуют	данные отсутствуют
1025	479062.11	2223178.1	данные отсутствуют	данные отсутствуют
1026	478620.37	2223303.37	данные отсутствуют	данные отсутствуют
1027	478615.67	2223287.57	данные отсутствуют	данные отсутствуют
1028	478625.24	2223284.76	данные отсутствуют	данные отсутствуют
1029	478627.13	2223291.06	данные отсутствуют	данные отсутствуют
1030	479057.44	2223169.09	данные отсутствуют	данные отсутствуют
1031	479214.76	2223043.66	данные отсутствуют	данные отсутствуют
1032	479397.99	2222815.21	данные отсутствуют	данные отсутствуют
1033	479443.03	2222761.89	данные отсутствуют	данные отсутствуют
1034	479449.25	2222760.21	данные отсутствуют	данные отсутствуют
1035	479452.45	2222773.65	данные отсутствуют	данные отсутствуют
1036	479443.02	2222777.23	данные отсутствуют	данные отсутствуют

Государственный регистратор		ФГИС ЕГРН
полное наименование должности	подпись	инициалы, фамилия

М.П.

Выписка из Единого государственного реестра недвижимости об объекте недвижимости
Сведения о частях земельного участка

Земельный участок				
<small>(вид объекта недвижимости)</small>				
Лист № ___ Раздела 4.2		Всего листов раздела 4.2 : ___		Всего разделов: ___
Всего листов выписки: ___				
09.12.2021.№ 99/2021/436754167				
Кадастровый номер:			47:07:0000000:18820	
Сведения о характерных точках границы части (частей) земельного участка				
Учетный номер части: 27				
Система координат: Местная 167				
Зона №				
Номер точки	Координаты, м		Описание закрепления на местности	Средняя квадратическая погрешность определения координат характерных точек границы части земельного участка, м
	X	Y		
1	2	3	4	5
1037	476815.33	2212953.93	данные отсутствуют	данные отсутствуют
1037	476815.33	2212953.93	данные отсутствуют	данные отсутствуют
1038	476816.08	2212956.96	данные отсутствуют	данные отсутствуют
1039	476814.52	2212963.82	данные отсутствуют	данные отсутствуют
1040	476815.38	2212968.47	данные отсутствуют	данные отсутствуют
1041	476818.25	2212970.39	данные отсутствуют	данные отсутствуют
1042	476819.46	2212973.75	данные отсутствуют	данные отсутствуют
1043	476825.37	2212983	данные отсутствуют	данные отсутствуют
1044	476828.7	2212983.04	данные отсутствуют	данные отсутствуют
1045	476835.45	2212976.9	данные отсутствуют	данные отсутствуют
1046	476840.27	2212976.35	данные отсутствуют	данные отсутствуют
1047	476842.72	2212979.08	данные отсутствуют	данные отсутствуют
1048	476845.16	2212983.5	данные отсутствуют	данные отсутствуют
1049	476845.27	2212987.03	данные отсутствуют	данные отсутствуют
1050	476846.74	2212989.14	данные отсутствуют	данные отсутствуют
1051	476862.36	2212989.37	данные отсутствуют	данные отсутствуют
Государственный регистратор			ФГИС ЕГРН	
полное наименование должности			подпись	
			инициалы, фамилия	

М.П.

Выписка из Единого государственного реестра недвижимости об объекте недвижимости
Сведения о частях земельного участка

Земельный участок			
(вид объекта недвижимости)			
Лист № ___ Раздела 4.2	Всего листов раздела 4.2 : ___	Всего разделов: ___	Всего листов выписки: ___
09.12.2021.№ 99/2021/436754167			
Кадастровый номер:		47:07:0000000:18820	

Номер точки	Координаты, м		Описание закрепления на местности	Средняя квадратическая погрешность определения координат характерных точек границы части земельного участка, м
	X	Y		
1	2	3	4	5
1052	476866.09	2212991.08	данные отсутствуют	данные отсутствуют
1053	476868.68	2212995.96	данные отсутствуют	данные отсутствуют
1054	476866.35	2213002.28	данные отсутствуют	данные отсутствуют
1055	476869.29	2213009.86	данные отсутствуют	данные отсутствуют
1056	476872.84	2213011.77	данные отсутствуют	данные отсутствуют
1057	476879.36	2213010.46	данные отсутствуют	данные отсутствуют
1058	476882.65	2213012.37	данные отсутствуют	данные отсутствуют
1059	476882.81	2213016.41	данные отсутствуют	данные отсутствуют
1060	476883.04	2213020.37	данные отсутствуют	данные отсутствуют
1061	476889.82	2213021.43	данные отсутствуют	данные отсутствуют
1062	476891.05	2213023.33	данные отсутствуют	данные отсутствуют
1063	476890.7	2213027.21	данные отсутствуют	данные отсутствуют
1064	476883.86	2213030.71	данные отсутствуют	данные отсутствуют
1065	476877.85	2213030.75	данные отсутствуют	данные отсутствуют
1066	476875.26	2213033.53	данные отсутствуют	данные отсутствуют
1067	476876.09	2213034.47	данные отсутствуют	данные отсутствуют
1068	476852.88	2213045.05	данные отсутствуют	данные отсутствуют

Государственный регистратор		ФГИС ЕГРН
полное наименование должности	подпись	инициалы, фамилия

М.П.

Выписка из Единого государственного реестра недвижимости об объекте недвижимости
Сведения о частях земельного участка

Земельный участок			
<small>(вид объекта недвижимости)</small>			
Лист № ___ Раздела 4.2	Всего листов раздела 4.2 : ___	Всего разделов: ___	Всего листов выписки: ___
09.12.2021.№ 99/2021/436754167			
Кадастровый номер:		47:07:0000000:18820	

Номер точки	Координаты, м		Описание закрепления на местности	Средняя квадратическая погрешность определения координат характерных точек границы части земельного участка, м
	X	Y		
1	2	3	4	5
1069	476830.07	2213056.93	данные отсутствуют	данные отсутствуют
1070	476782.14	2213079.42	данные отсутствуют	данные отсутствуют
1071	476777.83	2213069.22	данные отсутствуют	данные отсутствуют
1072	476756.94	2213080.94	данные отсутствуют	данные отсутствуют
1073	476669.94	2213138.1	данные отсутствуют	данные отсутствуют
1074	476478.81	2213268.99	данные отсутствуют	данные отсутствуют
1075	476475.95	2213265.92	данные отсутствуют	данные отсутствуют
1076	476472.25	2213268.34	данные отсутствуют	данные отсутствуют
1077	476378.54	2213329.65	данные отсутствуют	данные отсутствуют
1078	476284.85	2213390.95	данные отсутствуют	данные отсутствуют
1079	476180.26	2213459.38	данные отсутствуют	данные отсутствуют
1080	476094.78	2213515.27	данные отсутствуют	данные отсутствуют
1081	476101.66	2213531.99	данные отсутствуют	данные отсутствуют
1082	476103.39	2213537.79	данные отсутствуют	данные отсутствуют
1083	476104.56	2213543.48	данные отсутствуют	данные отсутствуют
1084	476104.55	2213550.7	данные отсутствуют	данные отсутствуют
1085	476103.57	2213556.63	данные отсутствуют	данные отсутствуют

Государственный регистратор		ФГИС ЕГРН
полное наименование должности	подпись	инициалы, фамилия

М.П.

Выписка из Единого государственного реестра недвижимости об объекте недвижимости
Сведения о частях земельного участка

Земельный участок			
(вид объекта недвижимости)			
Лист № ___ Раздела 4.2	Всего листов раздела 4.2 : ___	Всего разделов: ___	Всего листов выписки: ___
09.12.2021.№ 99/2021/436754167			
Кадастровый номер:		47:07:0000000:18820	

Номер точки	Координаты, м		Описание закрепления на местности	Средняя квадратическая погрешность определения координат характерных точек границы части земельного участка, м
	X	Y		
1	2	3	4	5
1086	476101.32	2213564.59	данные отсутствуют	данные отсутствуют
1087	476095.93	2213578.74	данные отсутствуют	данные отсутствуют
1088	476086.37	2213595.34	данные отсутствуют	данные отсутствуют
1089	476067.15	2213584.96	данные отсутствуют	данные отсутствуют
1090	476055.19	2213556	данные отсутствуют	данные отсутствуют
1091	475993.66	2213581.43	данные отсутствуют	данные отсутствуют
1092	475957.72	2213604.98	данные отсутствуют	данные отсутствуют
1093	475903.34	2213640.56	данные отсутствуют	данные отсутствуют
1094	475833.06	2213686.54	данные отсутствуют	данные отсутствуют
1095	475747.72	2213742.37	данные отсутствуют	данные отсутствуют
1096	475621.39	2213825.01	данные отсутствуют	данные отсутствуют
1097	475551.95	2213870.45	данные отсутствуют	данные отсутствуют
1098	475502.59	2213902.75	данные отсутствуют	данные отсутствуют
1099	475470.8	2213923.55	данные отсутствуют	данные отсутствуют
1100	475438.17	2213944.91	данные отсутствуют	данные отсутствуют
1101	475398.84	2213970.64	данные отсутствуют	данные отсутствуют
1102	475363.7	2213993.61	данные отсутствуют	данные отсутствуют

Государственный регистратор		ФГИС ЕГРН
полное наименование должности	подпись	инициалы, фамилия

М.П.

Выписка из Единого государственного реестра недвижимости об объекте недвижимости
Сведения о частях земельного участка

Земельный участок			
(вид объекта недвижимости)			
Лист № __ Раздела 4.2	Всего листов раздела 4.2 : __	Всего разделов: __	Всего листов выписки: __
09.12.2021.№ 99/2021/436754167			
Кадастровый номер:		47:07:0000000:18820	

Номер точки	Координаты, м		Описание закрепления на местности	Средняя квадратическая погрешность определения координат характерных точек границы части земельного участка, м
	X	Y		
1	2	3	4	5
1103	475306.81	2214030.84	данные отсутствуют	данные отсутствуют
1104	475274.18	2214052.19	данные отсутствуют	данные отсутствуют
1105	475244.06	2214071.89	данные отсутствуют	данные отсутствуют
1106	475207.25	2214095.98	данные отсутствуют	данные отсутствуют
1107	475172.96	2214118.41	данные отсутствуют	данные отсутствуют
1108	475139.48	2214140.32	данные отсутствуют	данные отсутствуют
1109	475099.32	2214166.59	данные отсутствуют	данные отсутствуют
1110	475044.11	2214202.72	данные отсутствуют	данные отсутствуют
1111	474981.36	2214243.78	данные отсутствуют	данные отсутствуют
1112	474946.22	2214266.76	данные отсутствуют	данные отсутствуют
1113	474902.71	2214295.22	данные отсутствуют	данные отсутствуют
1114	474834.95	2214339.57	данные отсутствуют	данные отсутствуют
1115	474778.89	2214376.23	данные отсутствуют	данные отсутствуют
1116	474743.75	2214399.23	данные отсутствуют	данные отсутствуют
1117	474720.33	2214414.55	данные отсутствуют	данные отсутствуют
1118	474698.58	2214428.78	данные отсутствуют	данные отсутствуют
1119	474664.27	2214451.23	данные отсутствуют	данные отсутствуют

Государственный регистратор		ФГИС ЕГРН
полное наименование должности	подпись	инициалы, фамилия

М.П.

Выписка из Единого государственного реестра недвижимости об объекте недвижимости
Сведения о частях земельного участка

Земельный участок			
(вид объекта недвижимости)			
Лист № ___ Раздела 4.2	Всего листов раздела 4.2 : ___	Всего разделов: ___	Всего листов выписки: ___
09.12.2021.№ 99/2021/436754167			
Кадастровый номер:		47:07:0000000:18820	

Номер точки	Координаты, м		Описание закрепления на местности	Средняя квадратическая погрешность определения координат характерных точек границы части земельного участка, м
	X	Y		
1	2	3	4	5
1120	474603.2	2214491.19	данные отсутствуют	данные отсутствуют
1121	474560.53	2214519.11	данные отсутствуют	данные отсутствуют
1122	474512.84	2214550.3	данные отсутствуют	данные отсутствуют
1123	474445.91	2214594.09	данные отсутствуют	данные отсутствуют
1124	474321.26	2214675.65	данные отсутствуют	данные отсутствуют
1125	474185.72	2214764.32	данные отсутствуют	данные отсутствуют
1126	474072.77	2214838.23	данные отсутствуют	данные отсутствуют
1127	473963.18	2214909.92	данные отсутствуют	данные отсутствуют
1128	473921.3	2214937.33	данные отсутствуют	данные отсутствуют
1129	473831.31	2214996.06	данные отсутствуют	данные отсутствуют
1130	473799.07	2215016.88	данные отсутствуют	данные отсутствуют
1131	473767.74	2215036.89	данные отсутствуют	данные отсутствуют
1132	473595.37	2215144.24	данные отсутствуют	данные отсутствуют
1133	473478.02	2215214.62	данные отсутствуют	данные отсутствуют
1134	473396.58	2215262.21	данные отсутствуют	данные отсутствуют
1135	473323.58	2215304.02	данные отсутствуют	данные отсутствуют
1136	473247.02	2215347.01	данные отсутствуют	данные отсутствуют

Государственный регистратор		ФГИС ЕГРН
полное наименование должности	подпись	инициалы, фамилия

М.П.

Выписка из Единого государственного реестра недвижимости об объекте недвижимости
Сведения о частях земельного участка

Земельный участок			
(вид объекта недвижимости)			
Лист № ___ Раздела 4.2	Всего листов раздела 4.2 : ___	Всего разделов: ___	Всего листов выписки: ___
09.12.2021.№ 99/2021/436754167			
Кадастровый номер:		47:07:0000000:18820	

Номер точки	Координаты, м		Описание закрепления на местности	Средняя квадратическая погрешность определения координат характерных точек границы части земельного участка, м
	X	Y		
1	2	3	4	5
1137	473154.32	2215398.7	данные отсутствуют	данные отсутствуют
1138	473042.55	2215461.03	данные отсутствуют	данные отсутствуют
1139	472954.37	2215510.22	данные отсутствуют	данные отсутствуют
1140	472895	2215543.33	данные отсутствуют	данные отсутствуют
1141	472837.35	2215575.47	данные отсутствуют	данные отсутствуют
1142	472791.07	2215601.27	данные отсутствуют	данные отсутствуют
1143	472725.58	2215637.79	данные отсутствуют	данные отсутствуют
1144	472677.57	2215664.57	данные отсутствуют	данные отсутствуют
1145	472637.31	2215687.02	данные отсутствуют	данные отсутствуют
1146	472416.01	2215810.43	данные отсутствуют	данные отсутствуют
1147	472388.37	2215711.42	данные отсутствуют	данные отсутствуют
1148	472588.63	2215599.68	данные отсутствуют	данные отсутствуют
1149	472628.87	2215577.25	данные отсутствуют	данные отсутствуют
1150	472676.9	2215550.46	данные отсутствуют	данные отсутствуют
1151	472742.39	2215513.94	данные отсутствуют	данные отсутствуют
1152	472788.67	2215488.13	данные отсутствуют	данные отсутствуют
1153	472846.29	2215455.99	данные отсутствуют	данные отсутствуют

Государственный регистратор		ФГИС ЕГРН
полное наименование должности	подпись	инициалы, фамилия

М.П.

Выписка из Единого государственного реестра недвижимости об объекте недвижимости
Сведения о частях земельного участка

Земельный участок			
(вид объекта недвижимости)			
Лист № ___ Раздела 4.2	Всего листов раздела 4.2 : ___	Всего разделов: ___	Всего листов выписки: ___
09.12.2021.№ 99/2021/436754167			
Кадастровый номер:		47:07:0000000:18820	

Номер точки	Координаты, м		Описание закрепления на местности	Средняя квадратическая погрешность определения координат характерных точек границы части земельного участка, м
	X	Y		
1	2	3	4	5
1154	472905.67	2215422.88	данные отсутствуют	данные отсутствуют
1155	472993.87	2215373.7	данные отсутствуют	данные отсутствуют
1156	473105.64	2215311.37	данные отсутствуют	данные отсутствуют
1157	473198.2	2215259.75	данные отсутствуют	данные отсутствуют
1158	473274.25	2215217.05	данные отсутствуют	данные отсутствуют
1159	473346.52	2215175.66	данные отсутствуют	данные отсутствуют
1160	473427.08	2215128.59	данные отсутствуют	данные отсутствуют
1161	473543.23	2215058.92	данные отсутствуют	данные отсутствуют
1162	473714.41	2214952.3	данные отсутствуют	данные отсутствуют
1163	473745.05	2214932.73	данные отсутствуют	данные отсутствуют
1164	473776.87	2214912.19	данные отсутствуют	данные отсутствуют
1165	473866.6	2214853.62	данные отсутствуют	данные отсутствуют
1166	473908.43	2214826.25	данные отсутствуют	данные отсутствуют
1167	474018.04	2214754.55	данные отсутствуют	данные отсутствуют
1168	474130.99	2214680.65	данные отсутствуют	данные отсутствуют
1169	474266.52	2214591.96	данные отсутствуют	данные отсутствуют
1170	474391.18	2214510.41	данные отсутствуют	данные отсутствуют

Государственный регистратор		ФГИС ЕГРН
полное наименование должности	подпись	инициалы, фамилия

М.П.

Выписка из Единого государственного реестра недвижимости об объекте недвижимости
Сведения о частях земельного участка

Земельный участок			
<small>(вид объекта недвижимости)</small>			
Лист № ___ Раздела 4.2	Всего листов раздела 4.2 : ___	Всего разделов: ___	Всего листов выписки: ___
09.12.2021.№ 99/2021/436754167			
Кадастровый номер:		47:07:0000000:18820	

Номер точки	Координаты, м		Описание закрепления на местности	Средняя квадратическая погрешность определения координат характерных точек границы части земельного участка, м
	X	Y		
1	2	3	4	5
1171	474458.11	2214466.62	данные отсутствуют	данные отсутствуют
1172	474505.8	2214435.43	данные отсутствуют	данные отсутствуют
1173	474548.47	2214407.51	данные отсутствуют	данные отсутствуют
1174	474609.54	2214367.54	данные отсутствуют	данные отсутствуют
1175	474643.84	2214345.1	данные отсутствуют	данные отсутствуют
1176	474665.6	2214330.87	данные отсутствуют	данные отсутствуют
1177	474689.02	2214315.54	данные отсутствуют	данные отсутствуют
1178	474724.16	2214292.55	данные отсутствуют	данные отсутствуют
1179	474780.22	2214255.88	данные отсутствуют	данные отсутствуют
1180	474847.99	2214211.53	данные отсутствуют	данные отсутствуют
1181	474891.49	2214183.09	данные отсутствуют	данные отсутствуют
1182	474926.63	2214160.09	данные отсутствуют	данные отсутствуют
1183	474989.38	2214119.03	данные отсутствуют	данные отсутствуют
1184	475044.61	2214082.9	данные отсутствуют	данные отсутствуют
1185	475084.76	2214056.63	данные отсутствуют	данные отсутствуют
1186	475118.22	2214034.73	данные отсутствуют	данные отсутствуют
1187	475152.52	2214012.3	данные отсутствуют	данные отсутствуют

Государственный регистратор		ФГИС ЕГРН
полное наименование должности	подпись	инициалы, фамилия

М.П.

Выписка из Единого государственного реестра недвижимости об объекте недвижимости
Сведения о частях земельного участка

Земельный участок			
(вид объекта недвижимости)			
Лист № ___ Раздела 4.2	Всего листов раздела 4.2 : ___	Всего разделов: ___	Всего листов выписки: ___
09.12.2021.№ 99/2021/436754167			
Кадастровый номер:		47:07:0000000:18820	

Номер точки	Координаты, м		Описание закрепления на местности	Средняя квадратическая погрешность определения координат характерных точек границы части земельного участка, м
	X	Y		
1	2	3	4	5
1188	475189.33	2213988.2	данные отсутствуют	данные отсутствуют
1189	475219.46	2213968.51	данные отсутствуют	данные отсутствуют
1190	475252.08	2213947.15	данные отсутствуют	данные отсутствуют
1191	475308.97	2213909.93	данные отсутствуют	данные отсутствуют
1192	475344.12	2213886.95	данные отсутствуют	данные отсутствуют
1193	475383.43	2213861.22	данные отсутствуют	данные отсутствуют
1194	475416.07	2213839.87	данные отсутствуют	данные отсутствуют
1195	475447.86	2213819.07	данные отсутствуют	данные отсутствуют
1196	475497.22	2213786.78	данные отсутствуют	данные отсутствуют
1197	475566.66	2213741.34	данные отсутствуют	данные отсутствуют
1198	475693	2213658.69	данные отсутствуют	данные отсутствуют
1199	475778.33	2213602.86	данные отсутствуют	данные отсутствуют
1200	475848.61	2213556.87	данные отсутствуют	данные отсутствуют
1201	475902.99	2213521.3	данные отсутствуют	данные отсутствуют
1202	475937.16	2213498.95	данные отсутствуют	данные отсутствуют
1203	476027.3	2213461.7	данные отсутствуют	данные отсутствуют
1204	476028.62	2213468.12	данные отсутствуют	данные отсутствуют

Государственный регистратор		ФГИС ЕГРН
полное наименование должности	подпись	инициалы, фамилия

М.П.

Выписка из Единого государственного реестра недвижимости об объекте недвижимости
Сведения о частях земельного участка

Земельный участок			
(вид объекта недвижимости)			
Лист № ___ Раздела 4.2	Всего листов раздела 4.2 : ___	Всего разделов: ___	Всего листов выписки: ___
09.12.2021.№ 99/2021/436754167			
Кадастровый номер:		47:07:0000000:18820	

Номер точки	Координаты, м		Описание закрепления на местности	Средняя квадратическая погрешность определения координат характерных точек границы части земельного участка, м
	X	Y		
1	2	3	4	5
1205	476028.58	2213471.35	данные отсутствуют	данные отсутствуют
1206	476010.64	2213502.48	данные отсутствуют	данные отсутствуют
1207	476029.86	2213512.86	данные отсутствуют	данные отсутствуют
1208	476039.43	2213496.26	данные отсутствуют	данные отсутствуют
1209	476044.81	2213482.11	данные отсутствуют	данные отсутствуют
1210	476047.06	2213474.13	данные отсутствуют	данные отсутствуют
1211	476048.05	2213468.22	данные отсутствуют	данные отсутствуют
1212	476048.04	2213461	данные отсутствуют	данные отсутствуют
1213	476046.87	2213455.31	данные отсутствуют	данные отсутствуют
1214	476045.15	2213449.51	данные отсутствуют	данные отсутствуют
1215	476043.1	2213444.67	данные отсутствуют	данные отсутствуют
1216	476037.64	2213433.21	данные отсутствуют	данные отсутствуют
1217	476061.96	2213417.3	данные отсутствуют	данные отсутствуют
1218	476125.55	2213375.69	данные отсутствуют	данные отсутствуют
1219	476230.12	2213307.27	данные отсутствуют	данные отсутствуют
1220	476323.83	2213245.97	данные отсутствуют	данные отсутствуют
1221	476417.53	2213184.66	данные отсутствуют	данные отсутствуют

Государственный регистратор		ФГИС ЕГРН
полное наименование должности	подпись	инициалы, фамилия

М.П.

Выписка из Единого государственного реестра недвижимости об объекте недвижимости
Сведения о частях земельного участка

Земельный участок			
(вид объекта недвижимости)			
Лист № ___ Раздела 4.2	Всего листов раздела 4.2 : ___	Всего разделов: ___	Всего листов выписки: ___
09.12.2021.№ 99/2021/436754167			
Кадастровый номер:		47:07:0000000:18820	

Номер точки	Координаты, м		Описание закрепления на местности	Средняя квадратическая погрешность определения координат характерных точек границы части земельного участка, м
	X	Y		
1	2	3	4	5
1222	476466.05	2213152.9	данные отсутствуют	данные отсутствуют
1223	476491.69	2213136.13	данные отсутствуют	данные отсутствуют
1224	476493.3	2213137.85	данные отсутствуют	данные отсутствуют
1225	476613.58	2213055.49	данные отсутствуют	данные отсутствуют
1226	476650.17	2213030.62	данные отсутствуют	данные отсутствуют
1227	476669.59	2213017.8	данные отсутствуют	данные отсутствуют
1228	476686.61	2213006.94	данные отсутствуют	данные отсутствуют
1229	476700.43	2212998.46	данные отсутствуют	данные отсутствуют
1230	476711.87	2212991.7	данные отсутствуют	данные отсутствуют
1231	476721.33	2212986.74	данные отсутствуют	данные отсутствуют
1232	476725.61	2212996.94	данные отсутствуют	данные отсутствуют
1233	476763.83	2212978.45	данные отсутствуют	данные отсутствуют
1234	476787.65	2212966.29	данные отсутствуют	данные отсутствуют
1235	476810.27	2212956.64	данные отсутствуют	данные отсутствуют
1236	476746.96	2212795.97	данные отсутствуют	данные отсутствуют
1236	476746.96	2212795.97	данные отсутствуют	данные отсутствуют
1237	476744.77	2212805.78	данные отсутствуют	данные отсутствуют

Государственный регистратор		ФГИС ЕГРН
полное наименование должности	подпись	инициалы, фамилия

М.П.

Выписка из Единого государственного реестра недвижимости об объекте недвижимости
Сведения о частях земельного участка

Земельный участок			
(вид объекта недвижимости)			
Лист № ___ Раздела 4.2	Всего листов раздела 4.2 : ___	Всего разделов: ___	Всего листов выписки: ___
09.12.2021.№ 99/2021/436754167			
Кадастровый номер:		47:07:0000000:18820	

Номер точки	Координаты, м		Описание закрепления на местности	Средняя квадратическая погрешность определения координат характерных точек границы части земельного участка, м
	X	Y		
1	2	3	4	5
1238	476743.41	2212822.74	данные отсутствуют	данные отсутствуют
1239	476751.93	2212827.22	данные отсутствуют	данные отсутствуют
1240	476782.76	2212832.96	данные отсутствуют	данные отсутствуют
1241	476786.75	2212843.68	данные отсутствуют	данные отсутствуют
1242	476785.55	2212849.09	данные отсутствуют	данные отсутствуют
1243	476784.52	2212853.66	данные отсутствуют	данные отсутствуют
1244	476785.64	2212862.83	данные отсутствуют	данные отсутствуют
1245	476786.67	2212872.79	данные отсутствуют	данные отсутствуют
1246	476747.42	2212890.85	данные отсутствуют	данные отсутствуют
1247	476698.42	2212916.36	данные отсутствуют	данные отсутствуют
1248	476670.33	2212932.35	данные отсутствуют	данные отсутствуют
1249	476649.94	2212945.17	данные отсутствуют	данные отсутствуют
1250	476616.3	2212965.98	данные отсутствуют	данные отсутствуют
1251	476572.87	2212993.78	данные отсутствуют	данные отсутствуют
1252	476452.22	2213075.09	данные отсутствуют	данные отсутствуют
1253	476454.34	2213076.91	данные отсутствуют	данные отсутствуют
1254	476409.33	2213106.37	данные отсутствуют	данные отсутствуют

Государственный регистратор		ФГИС ЕГРН
полное наименование должности	подпись	инициалы, фамилия

М.П.

Выписка из Единого государственного реестра недвижимости об объекте недвижимости
Сведения о частях земельного участка

Земельный участок			
(вид объекта недвижимости)			
Лист № ___ Раздела 4.2	Всего листов раздела 4.2 : ___	Всего разделов: ___	Всего листов выписки: ___
09.12.2021.№ 99/2021/436754167			
Кадастровый номер:		47:07:0000000:18820	

Номер точки	Координаты, м		Описание закрепления на местности	Средняя квадратическая погрешность определения координат характерных точек границы части земельного участка, м
	X	Y		
1	2	3	4	5
1255	476336.53	2213154	данные отсутствуют	данные отсутствуют
1256	476262.05	2213202.71	данные отсутствуют	данные отсутствуют
1257	476197.63	2213244.86	данные отсутствуют	данные отсутствуют
1258	476155.8	2213272.23	данные отсутствуют	данные отсутствуют
1259	476098.07	2213309.99	данные отсутствуют	данные отсутствуют
1260	476021.93	2213359.81	данные отсутствуют	данные отсутствуют
1261	475934.92	2213416.74	данные отсутствуют	данные отсутствуют
1262	475864.65	2213462.72	данные отсутствуют	данные отсутствуют
1263	475789.35	2213511.98	данные отсутствуют	данные отсутствуют
1264	475731.62	2213549.76	данные отсутствуют	данные отсутствуют
1265	475694.81	2213573.84	данные отсутствуют	данные отсутствуют
1266	475571.81	2213654.3	данные отсутствуют	данные отсутствуют
1267	475480.63	2213713.97	данные отсутствуют	данные отсутствуют
1268	475362.66	2213791.15	данные отсутствуют	данные отсутствуют
1269	475325.85	2213815.23	данные отсутствуют	данные отсутствуют
1270	475251.39	2213863.94	данные отсутствуют	данные отсутствуют
1271	475208.72	2213891.87	данные отсутствуют	данные отсутствуют

Государственный регистратор		ФГИС ЕГРН
полное наименование должности	подпись	инициалы, фамилия

М.П.

Выписка из Единого государственного реестра недвижимости об объекте недвижимости
Сведения о частях земельного участка

Земельный участок			
(вид объекта недвижимости)			
Лист № ___ Раздела 4.2	Всего листов раздела 4.2 : ___	Всего разделов: ___	Всего листов выписки: ___
09.12.2021.№ 99/2021/436754167			
Кадастровый номер:		47:07:0000000:18820	

Номер точки	Координаты, м		Описание закрепления на местности	Средняя квадратическая погрешность определения координат характерных точек границы части земельного участка, м
	X	Y		
1	2	3	4	5
1272	475192.82	2213902.26	данные отсутствуют	данные отсутствуют
1273	475140.11	2213936.75	данные отсутствуют	данные отсутствуют
1274	475096.61	2213965.21	данные отсутствуют	данные отсутствуют
1275	475001.23	2214027.61	данные отсутствуют	данные отсутствуют
1276	474966.93	2214050.06	данные отсутствуют	данные отсутствуют
1277	474869.88	2214113.55	данные отсутствуют	данные отсутствуют
1278	474838.09	2214134.35	данные отсутствуют	данные отсутствуют
1279	474768.64	2214179.78	данные отсутствуют	данные отсутствуют
1280	474659.05	2214251.5	данные отсутствуют	данные отсутствуют
1281	474584.59	2214300.21	данные отсутствуют	данные отсутствуют
1282	474540.25	2214329.22	данные отсутствуют	данные отсутствуют
1283	474444.02	2214392.17	данные отсутствуют	данные отсутствуют
1284	474412.23	2214412.96	данные отсутствуют	данные отсутствуют
1285	474300.96	2214485.77	данные отсутствуют	данные отсутствуют
1286	474207.26	2214547.08	данные отсутствуют	данные отсутствуют
1287	474104.36	2214614.41	данные отсутствуют	данные отсутствуют
1288	473989.74	2214689.4	данные отсутствуют	данные отсутствуют

Государственный регистратор		ФГИС ЕГРН
полное наименование должности	подпись	инициалы, фамилия

М.П.

Выписка из Единого государственного реестра недвижимости об объекте недвижимости
Сведения о частях земельного участка

Земельный участок			
(вид объекта недвижимости)			
Лист № ___ Раздела 4.2	Всего листов раздела 4.2 : ___	Всего разделов: ___	Всего листов выписки: ___
09.12.2021.№ 99/2021/436754167			
Кадастровый номер:		47:07:0000000:18820	

Номер точки	Координаты, м		Описание закрепления на местности	Средняя квадратическая погрешность определения координат характерных точек границы части земельного участка, м
	X	Y		
1	2	3	4	5
1289	473939.54	2214722.25	данные отсутствуют	данные отсутствуют
1290	473887.66	2214756.19	данные отсутствуют	данные отсутствуют
1291	473771.41	2214832.24	данные отсутствуют	данные отсутствуют
1292	473700.29	2214878.24	данные отсутствуют	данные отсутствуют
1293	473606.86	2214937.38	данные отсутствуют	данные отсутствуют
1294	473513.62	2214994.98	данные отсутствуют	данные отсутствуют
1295	473424.88	2215048.49	данные отсутствуют	данные отсутствуют
1296	473370.01	2215080.95	данные отсутствуют	данные отсутствуют
1297	473327.85	2215105.56	данные отсутствуют	данные отсутствуют
1298	473252.71	2215148.76	данные отсутствуют	данные отсутствуют
1299	473198.92	2215179.16	данные отсутствуют	данные отсутствуют
1300	473169.33	2215195.69	данные отсутствуют	данные отсутствуют
1301	473088.12	2215240.98	данные отсутствуют	данные отсутствуют
1302	473027.87	2215274.59	данные отсутствуют	данные отсутствуют
1303	472978.11	2215302.34	данные отсутствуют	данные отсутствуют
1304	472916.1	2215336.91	данные отсутствуют	данные отсутствуют
1305	472870.7	2215362.23	данные отсутствуют	данные отсутствуют

Государственный регистратор		ФГИС ЕГРН
полное наименование должности	подпись	инициалы, фамилия

М.П.

Выписка из Единого государственного реестра недвижимости об объекте недвижимости
Сведения о частях земельного участка

Земельный участок			
(вид объекта недвижимости)			
Лист № ___ Раздела 4.2	Всего листов раздела 4.2 : ___	Всего разделов: ___	Всего листов выписки: ___
09.12.2021.№ 99/2021/436754167			
Кадастровый номер:		47:07:0000000:18820	

Номер точки	Координаты, м		Описание закрепления на местности	Средняя квадратическая погрешность определения координат характерных точек границы части земельного участка, м
	X	Y		
1	2	3	4	5
1306	472824.42	2215388.04	данные отсутствуют	данные отсутствуют
1307	472719.63	2215446.47	данные отсутствуют	данные отсутствуют
1308	472612.23	2215506.37	данные отсутствуют	данные отсутствуют
1309	472460.65	2215590.9	данные отсутствуют	данные отсутствуют
1310	472406.16	2215621.28	данные отсутствуют	данные отсутствуют
1311	472369.23	2215641.87	данные отсутствуют	данные отсутствуют
1312	472341.02	2215543.1	данные отсутствуют	данные отсутствуют
1313	472411.95	2215503.55	данные отсутствуют	данные отсутствуют
1314	472563.53	2215419.02	данные отсутствуют	данные отсутствуют
1315	472670.93	2215359.13	данные отсутствуют	данные отсутствуют
1316	472775.71	2215300.7	данные отсутствуют	данные отсутствуют
1317	472821.99	2215274.88	данные отсутствуют	данные отсутствуют
1318	472867.4	2215249.57	данные отсутствуют	данные отсутствуют
1319	472929.39	2215214.99	данные отсутствуют	данные отсутствуют
1320	472979.17	2215187.24	данные отсутствуют	данные отсутствуют
1321	473039.42	2215153.64	данные отсутствуют	данные отсутствуют
1322	473120.62	2215108.36	данные отсутствуют	данные отсутствуют

Государственный регистратор		ФГИС ЕГРН
полное наименование должности	подпись	инициалы, фамилия

М.П.

Выписка из Единого государственного реестра недвижимости об объекте недвижимости
Сведения о частях земельного участка

Земельный участок			
(вид объекта недвижимости)			
Лист № ___ Раздела 4.2	Всего листов раздела 4.2 : ___	Всего разделов: ___	Всего листов выписки: ___
09.12.2021.№ 99/2021/436754167			
Кадастровый номер:		47:07:0000000:18820	

Номер точки	Координаты, м		Описание закрепления на местности	Средняя квадратическая погрешность определения координат характерных точек границы части земельного участка, м
	X	Y		
1	2	3	4	5
1323	473149.93	2215091.98	данные отсутствуют	данные отсутствуют
1324	473203.2	2215061.88	данные отсутствуют	данные отсутствуют
1325	473277.72	2215019.04	данные отсутствуют	данные отсутствуют
1326	473319.34	2214994.73	данные отсутствуют	данные отсутствуют
1327	473373.61	2214962.62	данные отсутствуют	данные отсутствуют
1328	473461.52	2214909.62	данные отсутствуют	данные отсутствуют
1329	473553.83	2214852.59	данные отсутствуют	данные отсутствуют
1330	473646.39	2214794	данные отсутствуют	данные отсутствуют
1331	473716.87	2214748.41	данные отсутствуют	данные отсутствуют
1332	473832.92	2214672.5	данные отсутствуют	данные отсутствуют
1333	473884.78	2214638.56	данные отсутствуют	данные отсутствуют
1334	473934.98	2214605.71	данные отсутствуют	данные отсутствуют
1335	474049.61	2214530.73	данные отсутствуют	данные отсутствуют
1336	474152.51	2214463.39	данные отсутствуют	данные отсутствуют
1337	474246.22	2214402.09	данные отсутствуют	данные отсутствуют
1338	474357.49	2214329.29	данные отсутствуют	данные отсутствуют
1339	474389.28	2214308.48	данные отсутствуют	данные отсутствуют

Государственный регистратор		ФГИС ЕГРН
полное наименование должности	подпись	инициалы, фамилия

М.П.

Выписка из Единого государственного реестра недвижимости об объекте недвижимости
Сведения о частях земельного участка

Земельный участок			
(вид объекта недвижимости)			
Лист № ___ Раздела 4.2	Всего листов раздела 4.2 : ___	Всего разделов: ___	Всего листов выписки: ___
09.12.2021.№ 99/2021/436754167			
Кадастровый номер:		47:07:0000000:18820	

Номер точки	Координаты, м		Описание закрепления на местности	Средняя квадратическая погрешность определения координат характерных точек границы части земельного участка, м
	X	Y		
1	2	3	4	5
1340	474485.49	2214245.54	данные отсутствуют	данные отсутствуют
1341	474529.83	2214216.52	данные отсутствуют	данные отсутствуют
1342	474604.29	2214167.81	данные отсутствуют	данные отсутствуют
1343	474713.89	2214096.11	данные отсутствуют	данные отсутствуют
1344	474783.33	2214050.67	данные отсутствуют	данные отсутствуют
1345	474815.12	2214029.87	данные отсутствуют	данные отсутствуют
1346	474912.18	2213966.37	данные отсутствуют	данные отсутствуют
1347	474946.48	2213943.93	данные отсутствуют	данные отсутствуют
1348	475041.86	2213881.53	данные отсутствуют	данные отсутствуют
1349	475085.36	2213853.06	данные отсутствуют	данные отсутствуют
1350	475138.07	2213818.58	данные отсутствуют	данные отсутствуют
1351	475153.97	2213808.19	данные отсутствуют	данные отсутствуют
1352	475196.63	2213780.27	данные отсутствуют	данные отсутствуют
1353	475271.1	2213731.54	данные отсутствуют	данные отсутствуют
1354	475307.9	2213707.46	данные отсутствуют	данные отсутствуют
1355	475425.87	2213630.28	данные отсутствуют	данные отсутствуют
1356	475517.08	2213570.62	данные отсутствуют	данные отсутствуют

Государственный регистратор		ФГИС ЕГРН
полное наименование должности	подпись	инициалы, фамилия

М.П.

Выписка из Единого государственного реестра недвижимости об объекте недвижимости
Сведения о частях земельного участка

Земельный участок			
(вид объекта недвижимости)			
Лист № ___ Раздела 4.2	Всего листов раздела 4.2 : ___	Всего разделов: ___	Всего листов выписки: ___
09.12.2021.№ 99/2021/436754167			
Кадастровый номер:		47:07:0000000:18820	

Номер точки	Координаты, м		Описание закрепления на местности	Средняя квадратическая погрешность определения координат характерных точек границы части земельного участка, м
	X	Y		
1	2	3	4	5
1357	475640.06	2213490.15	данные отсутствуют	данные отсутствуют
1358	475676.86	2213466.07	данные отсутствуют	данные отсутствуют
1359	475734.6	2213428.31	данные отсутствуют	данные отсутствуют
1360	475809.9	2213379.03	данные отсутствуют	данные отсутствуют
1361	475880.17	2213333.06	данные отсутствуют	данные отсутствуют
1362	475967.18	2213276.12	данные отсутствуют	данные отсутствуют
1363	476043.31	2213226.31	данные отсутствуют	данные отсутствуют
1364	476101.04	2213188.54	данные отсутствуют	данные отсутствуют
1365	476142.87	2213161.18	данные отсутствуют	данные отсутствуют
1366	476207.29	2213119.03	данные отсутствуют	данные отсутствуют
1367	476281.76	2213070.31	данные отсутствуют	данные отсутствуют
1368	476288.44	2213065.94	данные отсутствуют	данные отсутствуют
1369	476287.75	2213065.34	данные отсутствуют	данные отсутствуют
1370	476517.97	2212910.19	данные отсутствуют	данные отсутствуют
1371	476563.03	2212881.35	данные отсутствуют	данные отсутствуют
1372	476597.01	2212860.32	данные отсутствуют	данные отсутствуют
1373	476618.97	2212846.52	данные отсутствуют	данные отсутствуют
Государственный регистратор				ФГИС ЕГРН
полное наименование должности			подпись	инициалы, фамилия

М.П.

Выписка из Единого государственного реестра недвижимости об объекте недвижимости
Сведения о частях земельного участка

Земельный участок			
(вид объекта недвижимости)			
Лист № ___ Раздела 4.2	Всего листов раздела 4.2 : ___	Всего разделов: ___	Всего листов выписки: ___
09.12.2021.№ 99/2021/436754167			
Кадастровый номер:		47:07:0000000:18820	

Номер точки	Координаты, м		Описание закрепления на местности	Средняя квадратическая погрешность определения координат характерных точек границы части земельного участка, м
	X	Y		
1	2	3	4	5
1374	476650.58	2212828.53	данные отсутствуют	данные отсутствуют
1375	476703.41	2212801.01	данные отсутствуют	данные отсутствуют
1376	476746.74	2212781.09	данные отсутствуют	данные отсутствуют
1377	476750.56	2212779.52	данные отсутствуют	данные отсутствуют
1378	476901.15	2213021.84	данные отсутствуют	данные отсутствуют
1378	476901.15	2213021.84	данные отсутствуют	данные отсутствуют
1379	476898.05	2213023.43	данные отсутствуют	данные отсутствуют
1380	476897.93	2213022.59	данные отсутствуют	данные отсутствуют
1381	476899.02	2213019.28	данные отсутствуют	данные отсутствуют
1382	476903	2213017.66	данные отсутствуют	данные отсутствуют
1383	476910.87	2213017.19	данные отсутствуют	данные отсутствуют

Государственный регистратор		ФГИС ЕГРН
полное наименование должности	подпись	инициалы, фамилия

М.П.

Выписка из Единого государственного реестра недвижимости об объекте недвижимости
Сведения о частях земельного участка

Земельный участок				
<small>(вид объекта недвижимости)</small>				
Лист № __ Раздела 4.2		Всего листов раздела 4.2 : __		Всего разделов: __
Всего листов выписки: __				
09.12.2021.№ 99/2021/436754167				
Кадастровый номер:			47:07:0000000:18820	
Сведения о характерных точках границы части (частей) земельного участка				
Учетный номер части: 28				
Система координат: Местная 167				
Зона №				
Номер точки	Координаты, м		Описание закрепления на местности	Средняя квадратическая погрешность определения координат характерных точек границы части земельного участка, м
	X	Y		
1	2	3	4	5
1384	479780.45	2226087.09	данные отсутствуют	данные отсутствуют
1384	479780.45	2226087.09	данные отсутствуют	данные отсутствуют
1385	479727.32	2226223.03	данные отсутствуют	данные отсутствуют
1386	479585.88	2226586.1	данные отсутствуют	данные отсутствуют
1387	479451.26	2226928.23	данные отсутствуют	данные отсутствуют
1388	479292.83	2226959.42	данные отсутствуют	данные отсутствуют
1389	479261.58	2227038.77	данные отсутствуют	данные отсутствуют
1390	479245.79	2227034.72	данные отсутствуют	данные отсутствуют
1391	479236.19	2227052.54	данные отсутствуют	данные отсутствуют
1392	479203.77	2227105.69	данные отсутствуют	данные отсутствуют
1393	479236.02	2227049.1	данные отсутствуют	данные отсутствуют
1394	479278.24	2226941.9	данные отсутствуют	данные отсутствуют
1395	479436.64	2226910.72	данные отсутствуют	данные отсутствуют
1396	479567.26	2226578.79	данные отсутствуют	данные отсутствуют
1397	479708.7	2226215.74	данные отсутствуют	данные отсутствуют
1398	479761.9	2226079.61	данные отсутствуют	данные отсутствуют
Государственный регистратор			ФГИС ЕГРН	
полное наименование должности			подпись	
			инициалы, фамилия	

М.П.

Выписка из Единого государственного реестра недвижимости об объекте недвижимости
Сведения о частях земельного участка

Земельный участок			
<small>(вид объекта недвижимости)</small>			
Лист № ___ Раздела 4.2	Всего листов раздела 4.2 : ___	Всего разделов: ___	Всего листов выписки: ___
09.12.2021.№ 99/2021/436754167			
Кадастровый номер:		47:07:0000000:18820	

Номер точки	Координаты, м		Описание закрепления на местности	Средняя квадратическая погрешность определения координат характерных точек границы части земельного участка, м
	X	Y		
1	2	3	4	5
1399	478993.06	2227451.1	данные отсутствуют	данные отсутствуют
1399	478993.06	2227451.1	данные отсутствуют	данные отсутствуют
1400	478982.66	2227453.87	данные отсутствуют	данные отсутствуют
1401	478792.08	2227663.6	данные отсутствуют	данные отсутствуют
1402	478736.49	2227688.74	данные отсутствуют	данные отсутствуют
1403	478710.99	2227678.67	данные отсутствуют	данные отсутствуют
1404	478711.39	2227678.14	данные отсутствуют	данные отсутствуют
1405	478780.19	2227647.02	данные отсутствуют	данные отсутствуют
1406	478969.46	2227438.58	данные отсутствуют	данные отсутствуют
1407	479002.05	2227427.94	данные отсутствуют	данные отсутствуют
1408	479041.76	2227371.26	данные отсутствуют	данные отсутствуют

Государственный регистратор		ФГИС ЕГРН
полное наименование должности	подпись	инициалы, фамилия

М.П.

Выписка из Единого государственного реестра недвижимости об объекте недвижимости
Сведения о частях земельного участка

Земельный участок			
<small>(вид объекта недвижимости)</small>			
Лист № __ Раздела 4.2	Всего листов раздела 4.2 : __	Всего разделов: __	Всего листов выписки: __
09.12.2021 № 99/2021/436754167			
Кадастровый номер:		47:07:0000000:18820	

Сведения о характерных точках границы части (частей) земельного участка				
Учетный номер части: 29				
Система координат: Местная 167				
Зона №				
Номер точки	Координаты, м		Описание закрепления на местности	Средняя квадратическая погрешность определения координат характерных точек границы части земельного участка, м
	X	Y		
1	2	3	4	5
1207	476029.86	2213512.86	данные отсутствуют	данные отсутствуют
1409	476034.74	2213504.4	данные отсутствуют	данные отсутствуют
1409	476034.74	2213504.4	данные отсутствуют	данные отсутствуют
1410	476039.09	2213504.76	данные отсутствуют	данные отсутствуют
1411	476048.88	2213496.13	данные отсутствуют	данные отсутствуют
1412	476057.3	2213507.52	данные отсутствуют	данные отсутствуют
1413	476045.35	2213517.42	данные отсутствуют	данные отсутствуют
1414	476029.07	2213514.33	данные отсутствуют	данные отсутствуют

Государственный регистратор		ФГИС ЕГРН
полное наименование должности	подпись	инициалы, фамилия

М.П.

Выписка из Единого государственного реестра недвижимости об объекте недвижимости
Сведения о частях земельного участка

Земельный участок				
<small>(вид объекта недвижимости)</small>				
Лист № ___ Раздела 4.2		Всего листов раздела 4.2 : ___		Всего разделов: ___
Всего листов выписки: ___				
09.12.2021.№ 99/2021/436754167				
Кадастровый номер:			47:07:0000000:18820	
Сведения о характерных точках границы части (частей) земельного участка				
Учетный номер части: 30				
Система координат: Местная 167				
Зона №				
Номер точки	Координаты, м		Описание закрепления на местности	Средняя квадратическая погрешность определения координат характерных точек границы части земельного участка, м
	X	Y		
1	2	3	4	5
1415	467989.81	2224383.04	данные отсутствуют	данные отсутствуют
1415	467989.81	2224383.04	данные отсутствуют	данные отсутствуют
1416	467990.34	2224410.48	данные отсутствуют	данные отсутствуют
1417	467988.69	2224420.71	данные отсутствуют	данные отсутствуют
1418	467984.86	2224427.53	данные отсутствуют	данные отсутствуют
1419	467979.01	2224431.23	данные отсутствуют	данные отсутствуют
1420	467971.05	2224434.96	данные отсутствуют	данные отсутствуют
1421	467954.27	2224441.31	данные отсутствуют	данные отсутствуют
1422	467920.29	2224451.07	данные отсутствуют	данные отсутствуют
1423	467838.8	2224478.33	данные отсутствуют	данные отсутствуют
1424	467741.57	2224506.68	данные отсутствуют	данные отсутствуют
1425	467717.32	2224517.61	данные отсутствуют	данные отсутствуют
1426	467695.9	2224528.8	данные отсутствуют	данные отсутствуют
1427	467694.41	2224530.16	данные отсутствуют	данные отсутствуют
1428	467693.97	2224531.22	данные отсутствуют	данные отсутствуют
1429	467692.84	2224542.65	данные отсутствуют	данные отсутствуют
Государственный регистратор			ФГИС ЕГРН	
полное наименование должности			подпись	
			инициалы, фамилия	

М.П.

Выписка из Единого государственного реестра недвижимости об объекте недвижимости
Сведения о частях земельного участка

Земельный участок			
(вид объекта недвижимости)			
Лист № ___ Раздела 4.2	Всего листов раздела 4.2 : ___	Всего разделов: ___	Всего листов выписки: ___
09.12.2021.№ 99/2021/436754167			
Кадастровый номер:		47:07:0000000:18820	

Номер точки	Координаты, м		Описание закрепления на местности	Средняя квадратическая погрешность определения координат характерных точек границы части земельного участка, м
	X	Y		
1	2	3	4	5
1430	467693.05	2224554.51	данные отсутствуют	данные отсутствуют
1431	467702.87	2224586.56	данные отсутствуют	данные отсутствуют
1432	467713.45	2224634.19	данные отсутствуют	данные отсутствуют
1433	467721.16	2224679.53	данные отсутствуют	данные отсутствуют
1434	467722.96	2224719.82	данные отсутствуют	данные отсутствуют
1435	467721.88	2224767.53	данные отсутствуют	данные отсутствуют
1436	467715.77	2224829.64	данные отсутствуют	данные отсутствуют
1437	467717.3	2224838.28	данные отсутствуют	данные отсутствуют
1438	467725.19	2224861.22	данные отсутствуют	данные отсутствуют
1439	467730.99	2224901	данные отсутствуют	данные отсутствуют
1440	467734.73	2224918.2	данные отсутствуют	данные отсутствуют
1441	467740.54	2224934.96	данные отсутствуют	данные отсутствуют
1442	467759.79	2224982	данные отсутствуют	данные отсутствуют
1443	467786.7	2225057.3	данные отсутствуют	данные отсутствуют
1444	467793.13	2225083.22	данные отсутствуют	данные отсутствуют
1445	467798.22	2225111.14	данные отсутствуют	данные отсутствуют
1446	467798.07	2225118.6	данные отсутствуют	данные отсутствуют
Государственный регистратор				ФГИС ЕГРН
полное наименование должности			подпись	инициалы, фамилия

М.П.

Выписка из Единого государственного реестра недвижимости об объекте недвижимости
Сведения о частях земельного участка

Земельный участок			
(вид объекта недвижимости)			
Лист № ___ Раздела 4.2	Всего листов раздела 4.2 : ___	Всего разделов: ___	Всего листов выписки: ___
09.12.2021.№ 99/2021/436754167			
Кадастровый номер:		47:07:0000000:18820	

Номер точки	Координаты, м		Описание закрепления на местности	Средняя квадратическая погрешность определения координат характерных точек границы части земельного участка, м
	X	Y		
1	2	3	4	5
1447	467795.22	2225136.1	данные отсутствуют	данные отсутствуют
1448	467794.46	2225232.3	данные отсутствуют	данные отсутствуют
1449	467791.19	2225287.54	данные отсутствуют	данные отсутствуют
1450	467787.58	2225352.84	данные отсутствуют	данные отсутствуют
1451	467788.69	2225371.39	данные отсутствуют	данные отсутствуют
1452	467790.56	2225375.65	данные отсутствуют	данные отсутствуют
1453	467798.4	2225383.94	данные отсутствуют	данные отсутствуют
1454	467869.69	2225434.3	данные отсутствуют	данные отсутствуют
1455	467959.65	2225501.88	данные отсутствуют	данные отсутствуют
1456	468018.68	2225554.1	данные отсутствуют	данные отсутствуют
1457	468048.07	2225579.43	данные отсутствуют	данные отсутствуют
1458	468060.17	2225588.74	данные отсутствуют	данные отсутствуют
1459	468102.66	2225614.67	данные отсутствуют	данные отсутствуют
1460	468109.65	2225619.63	данные отсутствуют	данные отсутствуют
1461	468129.65	2225636.33	данные отсутствуют	данные отсутствуют
1462	468155.47	2225661.18	данные отсутствуют	данные отсутствуют
1463	468185.45	2225697.28	данные отсутствуют	данные отсутствуют
Государственный регистратор				ФГИС ЕГРН
полное наименование должности			подпись	инициалы, фамилия

М.П.

Выписка из Единого государственного реестра недвижимости об объекте недвижимости
Сведения о частях земельного участка

Земельный участок			
(вид объекта недвижимости)			
Лист № ___ Раздела 4.2	Всего листов раздела 4.2 : ___	Всего разделов: ___	Всего листов выписки: ___
09.12.2021.№ 99/2021/436754167			
Кадастровый номер:		47:07:0000000:18820	

Номер точки	Координаты, м		Описание закрепления на местности	Средняя квадратическая погрешность определения координат характерных точек границы части земельного участка, м
	X	Y		
1	2	3	4	5
1464	468198.64	2225709.85	данные отсутствуют	данные отсутствуют
1465	468214.41	2225719.33	данные отсутствуют	данные отсутствуют
1466	468241.51	2225731.42	данные отсутствуют	данные отсутствуют
1467	468258.75	2225740.95	данные отсутствуют	данные отсутствуют
1468	468274.52	2225753.37	данные отсутствуют	данные отсутствуют
1469	468331.08	2225806.52	данные отсутствуют	данные отсутствуют
1470	468348.32	2225821.11	данные отсутствуют	данные отсутствуют
1471	468417.85	2225867.14	данные отсутствуют	данные отсутствуют
1472	468455.47	2225894.52	данные отсутствуют	данные отсутствуют
1473	468466.53	2225904.38	данные отсутствуют	данные отсутствуют
1474	468473.74	2225914.78	данные отсутствуют	данные отсутствуют
1475	468487.08	2225940.1	данные отсутствуют	данные отсутствуют
1476	468493.17	2225945.35	данные отсутствуют	данные отсутствуют
1477	468512.34	2225957.42	данные отсутствуют	данные отсутствуют
1478	468585.02	2226006.22	данные отсутствуют	данные отсутствуют
1479	468628.75	2226044.89	данные отсутствуют	данные отсутствуют
1480	468649.49	2226062.7	данные отсутствуют	данные отсутствуют
Государственный регистратор				ФГИС ЕГРН
полное наименование должности			подпись	инициалы, фамилия

М.П.

Выписка из Единого государственного реестра недвижимости об объекте недвижимости
Сведения о частях земельного участка

Земельный участок			
(вид объекта недвижимости)			
Лист № __ Раздела 4.2	Всего листов раздела 4.2 : __	Всего разделов: __	Всего листов выписки: __
09.12.2021.№ 99/2021/436754167			
Кадастровый номер:		47:07:0000000:18820	

Номер точки	Координаты, м		Описание закрепления на местности	Средняя квадратическая погрешность определения координат характерных точек границы части земельного участка, м
	X	Y		
1	2	3	4	5
1481	468693.18	2226091.76	данные отсутствуют	данные отсутствуют
1482	468698.08	2226096.69	данные отсутствуют	данные отсутствуют
1483	468708.18	2226109.45	данные отсутствуют	данные отсутствуют
1484	468732.92	2226130.69	данные отсутствуют	данные отсутствуют
1485	468769.82	2226167.3	данные отсутствуют	данные отсутствуют
1486	468775.1	2226174.83	данные отсутствуют	данные отсутствуют
1487	468777.26	2226181.8	данные отсутствуют	данные отсутствуют
1488	468777.48	2226184.82	данные отсутствуют	данные отсутствуют
1489	468777.31	2226185.47	данные отсутствуют	данные отсутствуют
1490	468771.52	2226180.08	данные отсутствуют	данные отсутствуют
1491	468771.49	2226180	данные отсутствуют	данные отсутствуют
1492	468765.22	2226171.18	данные отсутствуют	данные отсутствуют
1493	468728.84	2226135.11	данные отсутствуют	данные отсутствуют
1494	468703.84	2226113.63	данные отсутствуют	данные отсутствуют
1495	468693.58	2226100.67	данные отсутствуют	данные отсутствуют
1496	468689.36	2226096.42	данные отсутствуют	данные отсутствуют
1497	468645.87	2226067.5	данные отсутствуют	данные отсутствуют

Государственный регистратор		ФГИС ЕГРН
полное наименование должности	подпись	инициалы, фамилия

М.П.

Выписка из Единого государственного реестра недвижимости об объекте недвижимости
Сведения о частях земельного участка

Земельный участок			
<small>(вид объекта недвижимости)</small>			
Лист № ___ Раздела 4.2	Всего листов раздела 4.2 : ___	Всего разделов: ___	Всего листов выписки: ___
09.12.2021.№ 99/2021/436754167			
Кадастровый номер:		47:07:0000000:18820	

Номер точки	Координаты, м		Описание закрепления на местности	Средняя квадратическая погрешность определения координат характерных точек границы части земельного участка, м
	X	Y		
1	2	3	4	5
1498	468624.81	2226049.41	данные отсутствуют	данные отсутствуют
1499	468581.34	2226010.98	данные отсутствуют	данные отсутствуют
1500	468509.08	2225962.46	данные отсутствуют	данные отсутствуют
1501	468489.56	2225950.17	данные отсутствуют	данные отсутствуют
1502	468482.28	2225943.84	данные отсутствуют	данные отсутствуют
1503	468468.6	2225917.9	данные отсутствуют	данные отсутствуют
1504	468462.01	2225908.38	данные отсутствуют	данные отсутствуют
1505	468451.69	2225899.2	данные отсутствуют	данные отсутствуют
1506	468414.43	2225872.06	данные отсутствуют	данные отсутствуют
1507	468344.72	2225825.91	данные отсутствуют	данные отсутствуют
1508	468327.08	2225811	данные отсутствуют	данные отсутствуют
1509	468270.6	2225757.93	данные отсутствуют	данные отсутствуют
1510	468255.43	2225745.97	данные отсутствуют	данные отсутствуют
1511	468238.83	2225736.8	данные отсутствуют	данные отсутствуют
1512	468211.63	2225724.67	данные отсутствуют	данные отсутствуют
1513	468194.98	2225714.65	данные отсутствуют	данные отсутствуют
1514	468181.05	2225701.38	данные отсутствуют	данные отсутствуют

Государственный регистратор		ФГИС ЕГРН
полное наименование должности	подпись	инициалы, фамилия

М.П.

Выписка из Единого государственного реестра недвижимости об объекте недвижимости
Сведения о частях земельного участка

Земельный участок			
(вид объекта недвижимости)			
Лист № ___ Раздела 4.2	Всего листов раздела 4.2 : ___	Всего разделов: ___	Всего листов выписки: ___
09.12.2021.№ 99/2021/436754167			
Кадастровый номер:		47:07:0000000:18820	

Номер точки	Координаты, м		Описание закрепления на местности	Средняя квадратическая погрешность определения координат характерных точек границы части земельного участка, м
	X	Y		
1	2	3	4	5
1515	468151.07	2225665.28	данные отсутствуют	данные отсутствуют
1516	468125.65	2225640.79	данные отсутствуют	данные отсутствуют
1517	468105.99	2225624.39	данные отсутствуют	данные отсутствуют
1518	468099.36	2225619.69	данные отсутствуют	данные отсутствуют
1519	468056.77	2225593.7	данные отсутствуют	данные отсутствуют
1520	468044.27	2225584.09	данные отсутствуют	данные отсутствуют
1521	468014.74	2225558.62	данные отсутствуют	данные отсутствуют
1522	467955.85	2225506.54	данные отсутствуют	данные отсутствуют
1523	467866.15	2225439.14	данные отсутствуют	данные отсутствуют
1524	467794.46	2225388.5	данные отсутствуют	данные отсутствуют
1525	467785.48	2225379.01	данные отсутствуют	данные отсутствуют
1526	467782.77	2225372.81	данные отсутствуют	данные отсутствуют
1527	467781.58	2225352.86	данные отсутствуют	данные отсутствуют
1528	467785.19	2225287.2	данные отсутствуют	данные отсутствуют
1529	467788.46	2225232.1	данные отсутствуют	данные отсутствуют
1530	467789.22	2225135.6	данные отсутствуют	данные отсутствуют
1531	467792.07	2225118.06	данные отсутствуют	данные отсутствуют

Государственный регистратор		ФГИС ЕГРН
полное наименование должности	подпись	инициалы, фамилия

М.П.

Выписка из Единого государственного реестра недвижимости об объекте недвижимости
Сведения о частях земельного участка

Земельный участок			
(вид объекта недвижимости)			
Лист № ___ Раздела 4.2	Всего листов раздела 4.2 : ___	Всего разделов: ___	Всего листов выписки: ___
09.12.2021.№ 99/2021/436754167			
Кадастровый номер:		47:07:0000000:18820	

Номер точки	Координаты, м		Описание закрепления на местности	Средняя квадратическая погрешность определения координат характерных точек границы части земельного участка, м
	X	Y		
1	2	3	4	5
1532	467792.2	2225111.62	данные отсутствуют	данные отсутствуют
1533	467787.27	2225084.48	данные отсутствуют	данные отсутствуют
1534	467780.94	2225059.04	данные отсутствуют	данные отсутствуют
1535	467754.19	2224984.14	данные отсутствуют	данные отсутствуют
1536	467734.92	2224937.08	данные отсутствуют	данные отсутствуют
1537	467728.95	2224919.82	данные отсутствуют	данные отсутствуют
1538	467725.09	2224902.08	данные отсутствуют	данные отсутствуют
1539	467719.33	2224862.64	данные отсутствуют	данные отсутствуют
1540	467711.48	2224839.78	данные отсутствуют	данные отсутствуют
1541	467709.71	2224829.88	данные отсутствуют	данные отсутствуют
1542	467715.88	2224767.17	данные отсутствуют	данные отсутствуют
1543	467716.96	2224719.88	данные отсутствуют	данные отсутствуют
1544	467715.18	2224680.17	данные отсутствуют	данные отсутствуют
1545	467707.57	2224635.35	данные отсутствуют	данные отсутствуют
1546	467697.07	2224588.1	данные отсутствуют	данные отсутствуют
1547	467687.07	2224555.47	данные отсутствуют	данные отсутствуют
1548	467686.84	2224542.41	данные отсутствуют	данные отсутствуют

Государственный регистратор		ФГИС ЕГРН
полное наименование должности	подпись	инициалы, фамилия

М.П.

Выписка из Единого государственного реестра недвижимости об объекте недвижимости
Сведения о частях земельного участка

Земельный участок			
(вид объекта недвижимости)			
Лист № ___ Раздела 4.2	Всего листов раздела 4.2 : ___	Всего разделов: ___	Всего листов выписки: ___
09.12.2021.№ 99/2021/436754167			
Кадастровый номер:		47:07:0000000:18820	

Номер точки	Координаты, м		Описание закрепления на местности	Средняя квадратическая погрешность определения координат характерных точек границы части земельного участка, м
	X	Y		
1	2	3	4	5
1549	467688.09	2224529.76	данные отсутствуют	данные отсутствуют
1550	467689.37	2224526.64	данные отсутствуют	данные отсутствуют
1551	467692.42	2224523.84	данные отсутствуют	данные отсутствуют
1552	467714.7	2224512.21	данные отсутствуют	данные отсутствуют
1553	467739.49	2224501.04	данные отсутствуют	данные отсутствуют
1554	467837	2224472.61	данные отсутствуют	данные отсутствуют
1555	467918.51	2224445.33	данные отсутствуют	данные отсутствуют
1556	467952.37	2224435.61	данные отсутствуют	данные отсутствуют
1557	467968.71	2224429.42	данные отсутствуют	данные отсутствуют
1558	467976.13	2224425.95	данные отсутствуют	данные отсутствуют
1559	467980.38	2224423.27	данные отсутствуют	данные отсутствуют
1560	467982.93	2224418.71	данные отсутствуют	данные отсутствуют
1561	467984.34	2224410.04	данные отсутствуют	данные отсутствуют
1562	467983.81	2224383.16	данные отсутствуют	данные отсутствуют

Государственный регистратор		ФГИС ЕГРН
полное наименование должности	подпись	инициалы, фамилия

М.П.

Выписка из Единого государственного реестра недвижимости об объекте недвижимости
Сведения о частях земельного участка

Земельный участок				
<small>(вид объекта недвижимости)</small>				
Лист № __ Раздела 4.2		Всего листов раздела 4.2 : __		Всего разделов: __
Всего листов выписки: __				
09.12.2021.№ 99/2021/436754167				
Кадастровый номер:			47:07:0000000:18820	
Сведения о характерных точках границы части (частей) земельного участка				
Учетный номер части: 31				
Система координат: Местная 167				
Зона №				
Номер точки	Координаты, м		Описание закрепления на местности	Средняя квадратическая погрешность определения координат характерных точек границы части земельного участка, м
	X	Y		
1	2	3	4	5
1563	477351.8	2231428.8	данные отсутствуют	данные отсутствуют
1563	477351.8	2231428.8	данные отсутствуют	данные отсутствуют
1564	476616.48	2230592.98	данные отсутствуют	данные отсутствуют
1565	476412.62	2230361.6	данные отсутствуют	данные отсутствуют
1566	475711.13	2229569.21	данные отсутствуют	данные отсутствуют
1567	475715.68	2229558.47	данные отсутствуют	данные отсутствуют
1568	475723.05	2229551.92	данные отсутствуют	данные отсутствуют
1569	475879.95	2229728.6	данные отсутствуют	данные отсутствуют
1570	475880.12	2229728.8	данные отсутствуют	данные отсутствуют
1571	476011.42	2229878.23	данные отсутствуют	данные отсутствуют
1572	476037.34	2229905.42	данные отсутствуют	данные отсутствуют
1573	476038.67	2229906.87	данные отсутствуют	данные отсутствуют
1574	476211.37	2230102.91	данные отсутствуют	данные отсутствуют
1575	476502	2230429.56	данные отсутствуют	данные отсутствуют
1576	476716.2	2230669.17	данные отсутствуют	данные отсутствуют
1577	476716.37	2230669.36	данные отсутствуют	данные отсутствуют
Государственный регистратор			ФГИС ЕГРН	
полное наименование должности			подпись	
			инициалы, фамилия	

М.П.

Выписка из Единого государственного реестра недвижимости об объекте недвижимости
Сведения о частях земельного участка

Земельный участок			
<small>(вид объекта недвижимости)</small>			
Лист № ___ Раздела 4.2	Всего листов раздела 4.2 : ___	Всего разделов: ___	Всего листов выписки: ___
09.12.2021.№ 99/2021/436754167			
Кадастровый номер:		47:07:0000000:18820	

Номер точки	Координаты, м		Описание закрепления на местности	Средняя квадратическая погрешность определения координат характерных точек границы части земельного участка, м
	X	Y		
1	2	3	4	5
1578	476975.43	2230962.15	данные отсутствуют	данные отсутствуют
1579	477235.44	2231253.04	данные отсутствуют	данные отсутствуют
1580	477235.96	2231253.63	данные отсутствуют	данные отсутствуют
1581	477360.56	2231397.53	данные отсутствуют	данные отсутствуют
1582	477367.13	2231402.18	данные отсутствуют	данные отсутствуют
1583	477372.11	2231401.81	данные отсутствуют	данные отсутствуют

Государственный регистратор		ФГИС ЕГРН
полное наименование должности	подпись	инициалы, фамилия

М.П.

Выписка из Единого государственного реестра недвижимости об объекте недвижимости
Сведения о частях земельного участка

Земельный участок				
<small>(вид объекта недвижимости)</small>				
Лист № ___ Раздела 4.2		Всего листов раздела 4.2 : ___		Всего разделов: ___
Всего листов выписки: ___				
09.12.2021.№ 99/2021/436754167				
Кадастровый номер:			47:07:0000000:18820	
Сведения о характерных точках границы части (частей) земельного участка				
Учетный номер части: 32				
Система координат: Местная 167				
Зона №				
Номер точки	Координаты, м		Описание закрепления на местности	Средняя квадратическая погрешность определения координат характерных точек границы части земельного участка, м
	X	Y		
1	2	3	4	5
1584	476421.41	2213098.46	данные отсутствуют	данные отсутствуют
1584	476421.41	2213098.46	данные отсутствуют	данные отсутствуют
1585	476409.15	2213079.63	данные отсутствуют	данные отсутствуют
1586	475783.97	2212969.39	данные отсутствуют	данные отсутствуют
1587	475745.98	2212980.06	данные отсутствуют	данные отсутствуют
1588	475558.97	2213096.04	данные отсутствуют	данные отсутствуют
1589	475384.34	2213204.34	данные отсутствуют	данные отсутствуют
1590	475369.11	2213213.86	данные отсутствуют	данные отсутствуют
1591	475331	2213237.35	данные отсутствуют	данные отсутствуют
1592	475288.26	2213263.18	данные отсутствуют	данные отсутствуют
1593	475272.98	2213272.61	данные отсутствуют	данные отсутствуют
1594	475270.67	2213273.99	данные отсутствуют	данные отсутствуют
1595	475157.67	2213354.77	данные отсутствуют	данные отсутствуют
1596	475097.23	2213397.97	данные отсутствуют	данные отсутствуют
1597	475002.77	2213465.5	данные отсутствуют	данные отсутствуют
1598	474987.64	2213475.19	данные отсутствуют	данные отсутствуют
Государственный регистратор			ФГИС ЕГРН	
полное наименование должности			подпись	
			инициалы, фамилия	

М.П.

Выписка из Единого государственного реестра недвижимости об объекте недвижимости
Сведения о частях земельного участка

Земельный участок			
(вид объекта недвижимости)			
Лист № ___ Раздела 4.2	Всего листов раздела 4.2 : ___	Всего разделов: ___	Всего листов выписки: ___
09.12.2021.№ 99/2021/436754167			
Кадастровый номер:		47:07:0000000:18820	

Номер точки	Координаты, м		Описание закрепления на местности	Средняя квадратическая погрешность определения координат характерных точек границы части земельного участка, м
	X	Y		
1	2	3	4	5
1599	474916.76	2213521.25	данные отсутствуют	данные отсутствуют
1600	474911.93	2213524.39	данные отсутствуют	данные отсутствуют
1601	474896.92	2213534.25	данные отсутствуют	данные отсутствуют
1602	474774.89	2213613.4	данные отсутствуют	данные отсутствуют
1603	474724.39	2213646.62	данные отсутствуют	данные отсутствуют
1604	474719.76	2213649.67	данные отсутствуют	данные отсутствуют
1605	474594.87	2213731.79	данные отсутствуют	данные отсутствуют
1606	474579.85	2213741.66	данные отсутствуют	данные отсутствуют
1607	474408.89	2213853.91	данные отсутствуют	данные отсутствуют
1608	474034.99	2214099.07	данные отсутствуют	данные отсутствуют
1609	473772.71	2214265.23	данные отсутствуют	данные отсутствуют
1610	473585.02	2214386.17	данные отсутствуют	данные отсутствуют
1611	473565.46	2214377.76	данные отсутствуют	данные отсутствуют
1612	473515.51	2214226.28	данные отсутствуют	данные отсутствуют
1613	473456.2	2214046.85	данные отсутствуют	данные отсутствуют
1614	473381.64	2213810.75	данные отсутствуют	данные отсутствуют
1615	473360.88	2213814.56	данные отсутствуют	данные отсутствуют

Государственный регистратор		ФГИС ЕГРН
полное наименование должности	подпись	инициалы, фамилия

М.П.

Выписка из Единого государственного реестра недвижимости об объекте недвижимости
Сведения о частях земельного участка

Земельный участок			
(вид объекта недвижимости)			
Лист № __ Раздела 4.2	Всего листов раздела 4.2 : __	Всего разделов: __	Всего листов выписки: __
09.12.2021.№ 99/2021/436754167			
Кадастровый номер:		47:07:0000000:18820	

Номер точки	Координаты, м		Описание закрепления на местности	Средняя квадратическая погрешность определения координат характерных точек границы части земельного участка, м
	X	Y		
1	2	3	4	5
1616	473359.02	2213808.8	данные отсутствуют	данные отсутствуют
1617	473385.77	2213803.89	данные отсутствуют	данные отсутствуют
1618	473461.91	2214045	данные отсутствуют	данные отсутствуют
1619	473521.21	2214224.41	данные отсутствуют	данные отсутствуют
1620	473570.31	2214373.32	данные отсутствуют	данные отсутствуют
1621	473584.45	2214379.4	данные отсутствуют	данные отсутствуют
1622	473769.48	2214260.17	данные отсутствуют	данные отсутствуют
1623	474031.74	2214094.03	данные отсутствуют	данные отсутствуют
1624	474405.6	2213848.89	данные отсутствуют	данные отсутствуют
1625	474576.43	2213736.26	данные отсутствуют	данные отсутствуют
1626	474591.56	2213726.57	данные отсутствуют	данные отсутствуют
1627	474716.2	2213644.73	данные отсутствуют	данные отсутствуют
1628	474721	2213641.61	данные отсутствуют	данные отсутствуют
1629	474771.61	2213608.38	данные отсутствуют	данные отсутствуют
1630	474893.55	2213529.07	данные отсутствуют	данные отсутствуют
1631	474908.56	2213519.21	данные отсутствуют	данные отсутствуют
1632	474913.35	2213516.09	данные отсутствуют	данные отсутствуют

Государственный регистратор		ФГИС ЕГРН
полное наименование должности	подпись	инициалы, фамилия

М.П.

Выписка из Единого государственного реестра недвижимости об объекте недвижимости
Сведения о частях земельного участка

Земельный участок			
<small>(вид объекта недвижимости)</small>			
Лист № ___ Раздела 4.2	Всего листов раздела 4.2 : ___	Всего разделов: ___	Всего листов выписки: ___
09.12.2021.№ 99/2021/436754167			
Кадастровый номер:		47:07:0000000:18820	

Номер точки	Координаты, м		Описание закрепления на местности	Средняя квадратическая погрешность определения координат характерных точек границы части земельного участка, м
	X	Y		
1	2	3	4	5
1633	474984.33	2213469.97	данные отсутствуют	данные отсутствуют
1634	474999.45	2213460.28	данные отсутствуют	данные отсутствуют
1635	475093.5	2213393.02	данные отсутствуют	данные отсутствуют
1636	475154.16	2213349.81	данные отсутствуют	данные отсутствуют
1637	475267.36	2213268.98	данные отсутствуют	данные отсутствуют
1638	475269.75	2213267.33	данные отсутствуют	данные отсутствуют
1639	475285.04	2213257.9	данные отсутствуют	данные отсутствуют
1640	475327.86	2213232.24	данные отсутствуют	данные отсутствуют
1641	475365.85	2213208.6	данные отсутствуют	данные отсутствуют
1642	475381.09	2213199.09	данные отсутствуют	данные отсутствуют
1643	475555.91	2213090.77	данные отсутствуют	данные отсутствуют
1644	475743.54	2212974.52	данные отсутствуют	данные отсутствуют
1645	475783.66	2212963.25	данные отсутствуют	данные отсутствуют
1646	476412.75	2213074.17	данные отсутствуют	данные отсутствуют
1647	476426.44	2213095.16	данные отсутствуют	данные отсутствуют

Государственный регистратор		ФГИС ЕГРН
полное наименование должности	подпись	инициалы, фамилия

М.П.

Выписка из Единого государственного реестра недвижимости об объекте недвижимости
Сведения о частях земельного участка

Земельный участок				
<small>(вид объекта недвижимости)</small>				
Лист № __ Раздела 4.2		Всего листов раздела 4.2 : __		Всего разделов: __
Всего листов выписки: __				
09.12.2021.№ 99/2021/436754167				
Кадастровый номер:			47:07:0000000:18820	
Сведения о характерных точках границы части (частей) земельного участка				
Учетный номер части: 33				
Система координат: Местная 167				
Зона №				
Номер точки	Координаты, м		Описание закрепления на местности	Средняя квадратическая погрешность определения координат характерных точек границы части земельного участка, м
	X	Y		
1	2	3	4	5
1648	476976.03	2213166.06	данные отсутствуют	данные отсутствуют
1648	476976.03	2213166.06	данные отсутствуют	данные отсутствуют
1649	476942.29	2213174.51	данные отсутствуют	данные отсутствуют
1650	476924.82	2213178.67	данные отсутствуют	данные отсутствуют
1651	476923.41	2213172.65	данные отсутствуют	данные отсутствуют
1652	476925.78	2213172.09	данные отсутствуют	данные отсутствуют
1653	476913.81	2213170.4	данные отсутствуют	данные отсутствуют
1654	476896.06	2213167.65	данные отсутствуют	данные отсутствуют
1655	476814	2213155.04	данные отсутствуют	данные отсутствуют
1656	476788.42	2213167.65	данные отсутствуют	данные отсутствуют
1657	476567.56	2213104.01	данные отсутствуют	данные отсутствуют
1658	476475.53	2213170.09	данные отсутствуют	данные отсутствуют
1659	476484.15	2213182.38	данные отсутствуют	данные отсутствуют
1660	476479.07	2213185.91	данные отсутствуют	данные отсутствуют
1661	476468.76	2213171.2	данные отсутствуют	данные отсутствуют
1662	476459.6	2213157.13	данные отсутствуют	данные отсутствуют
Государственный регистратор			ФГИС ЕГРН	
полное наименование должности			подпись	
			инициалы, фамилия	

М.П.

Выписка из Единого государственного реестра недвижимости об объекте недвижимости
Сведения о частях земельного участка

Земельный участок			
<small>(вид объекта недвижимости)</small>			
Лист № __ Раздела 4.2	Всего листов раздела 4.2 : __	Всего разделов: __	Всего листов выписки: __
09.12.2021.№ 99/2021/436754167			
Кадастровый номер:		47:07:0000000:18820	

Номер точки	Координаты, м		Описание закрепления на местности	Средняя квадратическая погрешность определения координат характерных точек границы части земельного участка, м
	X	Y		
1	2	3	4	5
1663	476464.68	2213153.8	данные отсутствуют	данные отсутствуют
1664	476472.1	2213165.17	данные отсутствуют	данные отсутствуют
1665	476566.31	2213097.53	данные отсутствуют	данные отсутствуют
1666	476787.84	2213161.38	данные отсутствуют	данные отсутствуют
1667	476813.03	2213148.83	данные отсутствуют	данные отсутствуют
1668	476897.03	2213161.54	данные отсутствуют	данные отсутствуют
1669	476914.78	2213164.29	данные отсутствуют	данные отсутствуют
1670	476941.49	2213168.41	данные отсутствуют	данные отсутствуют
1671	476973.6	2213160.42	данные отсутствуют	данные отсутствуют
1672	476973.67	2213160.58	данные отсутствуют	данные отсутствуют

Государственный регистратор		ФГИС ЕГРН
полное наименование должности	подпись	инициалы, фамилия

М.П.

Выписка из Единого государственного реестра недвижимости об объекте недвижимости
Сведения о частях земельного участка

Земельный участок			
<small>(вид объекта недвижимости)</small>			
Лист № __ Раздела 4.2	Всего листов раздела 4.2 : __	Всего разделов: __	Всего листов выписки: __
09.12.2021.№ 99/2021/436754167			
Кадастровый номер:		47:07:0000000:18820	

Сведения о характерных точках границы части (частей) земельного участка				
Учетный номер части: 34				
Система координат: Местная 167				
Зона №				
Номер точки	Координаты, м		Описание закрепления на местности	Средняя квадратическая погрешность определения координат характерных точек границы части земельного участка, м
	X	Y		
1	2	3	4	5
1673	476171.58	2212291.14	данные отсутствуют	данные отсутствуют
1673	476171.58	2212291.14	данные отсутствуют	данные отсутствуют
1674	476171.58	2212295.14	данные отсутствуют	данные отсутствуют
1675	476167.58	2212295.14	данные отсутствуют	данные отсутствуют
1676	476167.58	2212291.14	данные отсутствуют	данные отсутствуют

Государственный регистратор		ФГИС ЕГРН
полное наименование должности	подпись	инициалы, фамилия

М.П.

Выписка из Единого государственного реестра недвижимости об объекте недвижимости
Сведения о частях земельного участка

Земельный участок				
<small>(вид объекта недвижимости)</small>				
Лист № ___ Раздела 4.2		Всего листов раздела 4.2 : ___		Всего разделов: ___
Всего листов выписки: ___				
09.12.2021.№ 99/2021/436754167				
Кадастровый номер:			47:07:0000000:18820	
Сведения о характерных точках границы части (частей) земельного участка				
Учетный номер части: 35				
Система координат: Местная 167				
Зона №				
Номер точки	Координаты, м		Описание закрепления на местности	Средняя квадратическая погрешность определения координат характерных точек границы части земельного участка, м
	X	Y		
1	2	3	4	5
419	479309.98	2225620	данные отсутствуют	данные отсутствуют
442	477260.67	2226079.77	данные отсутствуют	данные отсутствуют
443	477261.56	2226083.27	данные отсутствуют	данные отсутствуют
443	477261.56	2226083.27	данные отсутствуют	данные отсутствуют
444	477265.07	2226082.4	данные отсутствуют	данные отсутствуют
445	477264.16	2226078.9	данные отсутствуют	данные отсутствуют
446	477500.67	2226027.07	данные отсутствуют	данные отсутствуют
447	477501.51	2226030.57	данные отсутствуют	данные отсутствуют
447	477501.51	2226030.57	данные отсутствуют	данные отсутствуют
448	477505.01	2226029.76	данные отсутствуют	данные отсутствуют
449	477504.16	2226026.24	данные отсутствуют	данные отсутствуют
450	477704.67	2225982.99	данные отсутствуют	данные отсутствуют
451	477705.42	2225986.5	данные отсутствуют	данные отсутствуют
451	477705.42	2225986.5	данные отсутствуют	данные отсутствуют
452	477708.95	2225985.77	данные отсутствуют	данные отсутствуют
453	477708.19	2225982.25	данные отсутствуют	данные отсутствуют
Государственный регистратор			ФГИС ЕГРН	
полное наименование должности			подпись	
			инициалы, фамилия	

М.П.

Выписка из Единого государственного реестра недвижимости об объекте недвижимости
Сведения о частях земельного участка

Земельный участок			
(вид объекта недвижимости)			
Лист № __ Раздела 4.2	Всего листов раздела 4.2 : __	Всего разделов: __	Всего листов выписки: __
09.12.2021.№ 99/2021/436754167			
Кадастровый номер:		47:07:0000000:18820	

Номер точки	Координаты, м		Описание закрепления на местности	Средняя квадратическая погрешность определения координат характерных точек границы части земельного участка, м
	X	Y		
1	2	3	4	5
454	477992.52	2225920.01	данные отсутствуют	данные отсутствуют
455	477993.14	2225922.58	данные отсутствуют	данные отсутствуют
455	477993.14	2225922.58	данные отсутствуют	данные отсутствуют
456	477995.71	2225921.96	данные отсутствуют	данные отсутствуют
457	477995.09	2225919.39	данные отсутствуют	данные отсутствуют
458	478253.13	2225862.54	данные отсутствуют	данные отсутствуют
459	478253.75	2225865.11	данные отсутствуют	данные отсутствуют
459	478253.75	2225865.11	данные отсутствуют	данные отсутствуют
460	478256.32	2225864.48	данные отсутствуют	данные отсутствуют
461	478255.7	2225861.91	данные отсутствуют	данные отсутствуют
462	478516.29	2225805.15	данные отсутствуют	данные отсутствуют
463	478516.91	2225807.72	данные отсутствуют	данные отсутствуют
463	478516.91	2225807.72	данные отсутствуют	данные отсутствуют
464	478519.48	2225807.09	данные отсутствуют	данные отсутствуют
465	478518.86	2225804.52	данные отсутствуют	данные отсутствуют
466	478778.12	2225747.88	данные отсутствуют	данные отсутствуют
467	478778.75	2225750.45	данные отсутствуют	данные отсутствуют

Государственный регистратор		ФГИС ЕГРН
полное наименование должности	подпись	инициалы, фамилия

М.П.

Выписка из Единого государственного реестра недвижимости об объекте недвижимости
Сведения о частях земельного участка

Земельный участок			
(вид объекта недвижимости)			
Лист № ___ Раздела 4.2	Всего листов раздела 4.2 : ___	Всего разделов: ___	Всего листов выписки: ___
09.12.2021.№ 99/2021/436754167			
Кадастровый номер:		47:07:0000000:18820	

Номер точки	Координаты, м		Описание закрепления на местности	Средняя квадратическая погрешность определения координат характерных точек границы части земельного участка, м
	X	Y		
1	2	3	4	5
467	478778.75	2225750.45	данные отсутствуют	данные отсутствуют
468	478781.32	2225749.83	данные отсутствуют	данные отсутствуют
469	478780.69	2225747.26	данные отсутствуют	данные отсутствуют
470	479037.83	2225690.63	данные отсутствуют	данные отсутствуют
471	479038.45	2225693.19	данные отсутствуют	данные отсутствуют
471	479038.45	2225693.19	данные отсутствуют	данные отсутствуют
472	479041.03	2225692.57	данные отсутствуют	данные отсутствуют
473	479040.41	2225690	данные отсутствуют	данные отсутствуют
474	479298	2225630.74	данные отсутствуют	данные отсутствуют
475	479299.38	2225638.36	данные отсутствуют	данные отсутствуют
475	479299.38	2225638.36	данные отсутствуют	данные отсутствуют
476	479307	2225637	данные отсутствуют	данные отсутствуют
477	479305.62	2225629.38	данные отсутствуют	данные отсутствуют
1677	477261.58	2226116.48	данные отсутствуют	данные отсутствуют
1677	477261.58	2226116.48	данные отсутствуют	данные отсутствуют
1678	477226.76	2226071.72	данные отсутствуют	данные отсутствуют
1679	477235.2	2226052.35	данные отсутствуют	данные отсутствуют

Государственный регистратор		ФГИС ЕГРН
полное наименование должности	подпись	инициалы, фамилия

М.П.

Выписка из Единого государственного реестра недвижимости об объекте недвижимости
Сведения о частях земельного участка

Земельный участок			
(вид объекта недвижимости)			
Лист № ___ Раздела 4.2	Всего листов раздела 4.2 : ___	Всего разделов: ___	Всего листов выписки: ___
09.12.2021.№ 99/2021/436754167			
Кадастровый номер:		47:07:0000000:18820	

Номер точки	Координаты, м		Описание закрепления на местности	Средняя квадратическая погрешность определения координат характерных точек границы части земельного участка, м
	X	Y		
1	2	3	4	5
1680	477403.9	2226013.13	данные отсутствуют	данные отсутствуют
1681	479292.74	2225599.31	данные отсутствуют	данные отсутствуют
1682	479294.44	2225598.7	данные отсутствуют	данные отсутствуют
1683	479323.92	2225641.33	данные отсутствуют	данные отсутствуют
1684	479307.18	2225647.34	данные отсутствуют	данные отсутствуют
1685	477415.57	2226062.51	данные отсутствуют	данные отсутствуют
1686	477270.81	2226095.05	данные отсутствуют	данные отсутствуют
1687	475615.89	2227874.29	данные отсутствуют	данные отсутствуют
1687	475615.89	2227874.29	данные отсутствуют	данные отсутствуют
1688	475594.79	2227825.48	данные отсутствуют	данные отсутствуют
1689	476324.14	2227773.72	данные отсутствуют	данные отсутствуют
1690	476321.4	2227823.86	данные отсутствуют	данные отсутствуют

Государственный регистратор		ФГИС ЕГРН
полное наименование должности	подпись	инициалы, фамилия

М.П.

Выписка из Единого государственного реестра недвижимости об объекте недвижимости
Сведения о характеристиках объекта недвижимости

На основании запроса от 10.12.2021 г., поступившего на рассмотрение 10.12.2021 г., сообщаем, что согласно записям Единого государственного реестра недвижимости:

Земельный участок			
(вид объекта недвижимости)			
Лист № ___ Раздела 1	Всего листов раздела 1 : ___	Всего разделов: ___	Всего листов выписки: ___
10.12.2021 № 99/2021/436991099			
Кадастровый номер:		47:07:0110004:46	

Номер кадастрового квартала:	47:07:0110004
Дата присвоения кадастрового номера:	26.06.2007
Ранее присвоенный государственный учетный номер:	Иной номер: 46
Адрес:	Ленинградская область, Всеволожский район, дер. Матокса, №9
Площадь:	2029 кв. м
Кадастровая стоимость, руб.:	93557.19
Кадастровые номера расположенных в пределах земельного участка объектов недвижимости:	данные отсутствуют
Кадастровые номера объектов недвижимости, из которых образован объект недвижимости:	данные отсутствуют
Кадастровые номера образованных объектов недвижимости:	данные отсутствуют
Сведения о включении объекта недвижимости в состав предприятия как имущественного комплекса:	

Государственный регистратор		ФГИС ЕГРН
полное наименование должности	подпись	инициалы, фамилия

М.П.

Выписка из Единого государственного реестра недвижимости об объекте недвижимости
Сведения о характеристиках объекта недвижимости

Земельный участок			
(вид объекта недвижимости)			
Лист № ___ Раздела 1	Всего листов раздела 1 : ___	Всего разделов: ___	Всего листов выписки: ___
10.12.2021 № 99/2021/436991099			
Кадастровый номер:		47:07:0110004:46	

Категория земель:	Земли населённых пунктов
Виды разрешенного использования:	для индивидуального жилищного строительства
Сведения о кадастровом инженере:	данные отсутствуют
Сведения о лесах, водных объектах и об иных природных объектах, расположенных в пределах земельного участка:	данные отсутствуют
Сведения о том, что земельный участок полностью или частично расположен в границах зоны с особыми условиями использования территории или территории объекта культурного наследия	данные отсутствуют
Сведения о том, что земельный участок расположен в границах особой экономической зоны, территории опережающего социально-экономического развития, зоны территориального развития в Российской Федерации, игровой зоны:	данные отсутствуют
Сведения о том, что земельный участок расположен в границах особо охраняемой природной территории, охотничьих угодий, лесничеств, лесопарков:	данные отсутствуют
Сведения о результатах проведения государственного земельного надзора:	данные отсутствуют
Сведения о расположении земельного участка в границах территории, в отношении которой утвержден проект межевания территории:	данные отсутствуют

Государственный регистратор		ФГИС ЕГРН
полное наименование должности	подпись	инициалы, фамилия

М.П.

Выписка из Единого государственного реестра недвижимости об объекте недвижимости
Сведения о характеристиках объекта недвижимости

Земельный участок			
(вид объекта недвижимости)			
Лист № ____ Раздела 1	Всего листов раздела 1 : ____	Всего разделов: ____	Всего листов выписки: ____
10.12.2021.№ 99/2021/436991099			
Кадастровый номер:		47:07:0110004:46	

Условный номер земельного участка:	данные отсутствуют
Сведения о принятии акта и (или) заключении договора, предусматривающих предоставление в соответствии с земельным законодательством исполнительным органом государственной власти или органом местного самоуправления находящегося в государственной или муниципальной собственности земельного участка для строительства наемного дома социального использования или наемного дома коммерческого использования:	данные отсутствуют
Сведения о том, что земельный участок или земельные участки образованы на основании решения об изъятии земельного участка и (или) расположенного на нем объекта недвижимости для государственных или муниципальных нужд:	данные отсутствуют
Сведения о том, что земельный участок образован из земель или земельного участка, государственная собственность на которые не разграничена:	данные отсутствуют
Сведения о наличии земельного спора о местоположении границ земельных участков:	данные отсутствуют
Статус записи об объекте недвижимости:	Сведения об объекте недвижимости имеют статус "актуальные, ранее учтенные"
Особые отметки:	Сведения о видах разрешенного использования имеют статус «Актуальные незасвидетельствованные». Право (ограничение права, обременение объекта недвижимости) зарегистрировано на данный объект недвижимости с видами разрешенного использования «Для объектов жилой застройки». Сведения необходимые для заполнения раздела 3.1 отсутствуют. Сведения необходимые для заполнения раздела 4 отсутствуют.
Получатель выписки:	Лисенкова Анастасия Сергеевна

Государственный регистратор		ФГИС ЕГРН
полное наименование должности	подпись	инициалы, фамилия

М.П.

Выписка из Единого государственного реестра недвижимости об объекте недвижимости
Сведения о зарегистрированных правах

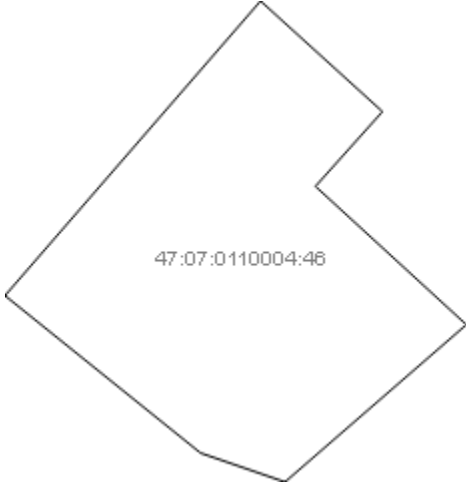
Земельный участок	
(вид объекта недвижимости)	
Лист № ___ Раздела 2	Всего листов раздела 2: ___
Всего разделов: ___	Всего листов выписки: ___
10.12.2021 № 99/2021/436991099	
Кадастровый номер:	47:07:0110004:46
1. Правообладатель (правообладатели):	1.1. Корявых Ольга Алексеевна
2. Вид, номер и дата государственной регистрации права:	2.1. Собственность, № 47:07:0110004:46-47/012/2020-2 от 17.03.2020
3. Ограничение прав и обременение объекта недвижимости:	не зарегистрировано
4. Договоры участия в долевом строительстве:	данные отсутствуют
5. Заявленные в судебном порядке права требования:	данные отсутствуют
6. Сведения о возражении в отношении зарегистрированного права:	данные отсутствуют
7. Сведения о наличии решения об изъятии объекта недвижимости для государственных и муниципальных нужд:	данные отсутствуют
8. Сведения о невозможности государственной регистрации без личного участия правообладателя или его законного представителя:	
9. Правопритязания и сведения о наличии поступивших, но не рассмотренных заявлений о проведении государственной регистрации права (переюда, прекращения права), ограничения права или обременения объекта недвижимости, сделки в отношении объекта недвижимости:	данные отсутствуют
10. Сведения об осуществлении государственной регистрации сделки, права, ограничения права без необходимого в силу закона согласия третьего лица, органа:	данные отсутствуют
11. Сведения о невозможности государственной регистрации переюда, прекращения, ограничения права на земельный участок из земель сельскохозяйственного назначения:	

Государственный регистратор		ФГИС ЕГРН
полное наименование должности	подпись	инициалы, фамилия

М.П.

Выписка из Единого государственного реестра недвижимости об объекте недвижимости
Описание местоположения земельного участка

Земельный участок			
(вид объекта недвижимости)			
Лист № ___ Раздела 3	Всего листов раздела 3 : ___	Всего разделов: ___	Всего листов выписки: ___
10.12.2021.№ 99/2021/436991099			
Кадастровый номер:		47:07:0110004:46	

План (чертеж, схема) земельного участка			
			
Масштаб 1: данные отсутствуют	Условные обозначения:		

Государственный регистратор		ФГИС ЕГРН
полное наименование должности	подпись	инициалы, фамилия

М.П.

Выписка из Единого государственного реестра недвижимости об объекте недвижимости
Описание местоположения земельного участка

Земельный участок			
(вид объекта недвижимости)			
Лист № __ Раздела 3.2	Всего листов раздела 3.2 : __	Всего разделов: __	Всего листов выписки: __
10.12.2021.№ 99/2021/436991099			
Кадастровый номер:		47:07:0110004:46	

Сведения о характерных точках границы земельного участка				
Система координат				
Зона №				
Номер точки	Координаты		Описание закрепления на местности	Средняя квадратическая погрешность определения координат характерных точек границ земельного участка, м
	X	Y		
1	2	3	4	5
1	477509.76	2231496.59	данные отсутствуют	данные отсутствуют
2	477470.23	2231462.23	данные отсутствуют	данные отсутствуют
3	477449.11	2231488.53	данные отсутствуют	данные отсутствуют
4	477445.23	2231499.88	данные отсутствуют	данные отсутствуют
5	477466.33	2231524.26	данные отсутствуют	данные отсутствуют
6	477484.89	2231503.97	данные отсутствуют	данные отсутствуют
7	477494.92	2231512.98	данные отсутствуют	данные отсутствуют

Государственный регистратор		ФГИС ЕГРН
полное наименование должности	подпись	инициалы, фамилия

М.П.

Выписка из Единого государственного реестра недвижимости об объекте недвижимости
Сведения о частях земельного участка

Земельный участок			
(вид объекта недвижимости)			
Лист № ___ Раздела 4.1	Всего листов раздела 4.1 : ___	Всего разделов: ___	Всего листов выписки: ___
10.12.2021.№ 99/2021/436991099			
Кадастровый номер:		47:07:0110004:46	

Учетный номер части	Площадь (м ²)	Содержание ограничения в использовании или ограничения права на объект недвижимости или обременения объекта недвижимости
1	2	3
1	0	Иные ограничения (обременения) прав, Временные. Дата истечения срока действия временного характера - 19.01.2013
2	0	Иные ограничения (обременения) прав, Временные. Дата истечения срока действия временного характера - 19.01.2013
3	0	Иные ограничения (обременения) прав, Временные. Дата истечения срока действия временного характера - 19.01.2013
4	0	Иные ограничения (обременения) прав, Временные. Дата истечения срока действия временного характера - 19.01.2013
5	0	Иные ограничения (обременения) прав, Временные. Дата истечения срока действия временного характера - 19.01.2013
6	0	Иные ограничения (обременения) прав, Временные. Дата истечения срока действия временного характера - 19.01.2013
7	0	Иные ограничения (обременения) прав, Временные. Дата истечения срока действия временного характера - 19.01.2013
8	0	Иные ограничения (обременения) прав, Временные. Дата истечения срока действия временного характера - 19.01.2013
9	0	Иные ограничения (обременения) прав, Временные. Дата истечения срока действия временного характера - 19.01.2013

Государственный регистратор		ФГИС ЕГРН
полное наименование должности	подпись	инициалы, фамилия

М.П.

Выписка из Единого государственного реестра недвижимости об объекте недвижимости
Сведения о характеристиках объекта недвижимости

На основании запроса от 10.12.2021 г., поступившего на рассмотрение 10.12.2021 г., сообщаем, что согласно записям Единого государственного реестра недвижимости:

Земельный участок			
(вид объекта недвижимости)			
Лист № ___ Раздела 1	Всего листов раздела 1 : ___	Всего разделов: ___	Всего листов выписки: ___
10.12.2021.№ 99/2021/436960751			
Кадастровый номер:		47:07:0112001:802	

Номер кадастрового квартала:	47:07:0112001
Дата присвоения кадастрового номера:	03.03.2016
Ранее присвоенный государственный учетный номер:	данные отсутствуют
Адрес:	Ленинградская область, Всеволожский район, Лесколовское сельское поселение, дер.Лехтуси, ул. 1-й проезд, участок №3
Площадь:	3151 +/- 20кв. м
Кадастровая стоимость, руб.:	1393939.38
Кадастровые номера расположенных в пределах земельного участка объектов недвижимости:	данные отсутствуют
Кадастровые номера объектов недвижимости, из которых образован объект недвижимости:	данные отсутствуют
Кадастровые номера образованных объектов недвижимости:	данные отсутствуют
Сведения о включении объекта недвижимости в состав предприятия как имущественного комплекса:	

Государственный регистратор		ФГИС ЕГРН
полное наименование должности	подпись	инициалы, фамилия

М.П.

Выписка из Единого государственного реестра недвижимости об объекте недвижимости
Сведения о характеристиках объекта недвижимости

Земельный участок			
(вид объекта недвижимости)			
Лист № ___ Раздела 1	Всего листов раздела 1 : ___	Всего разделов: ___	Всего листов выписки: ___
10.12.2021 № 99/2021/436960751			
Кадастровый номер:		47:07:0112001:802	

Категория земель:	Земли населённых пунктов
Виды разрешенного использования:	для индивидуального жилищного строительства
Сведения о кадастровом инженере:	Борисов Павел Леонидович №78-10-0109, ООО "Поинт"
Сведения о лесах, водных объектах и об иных природных объектах, расположенных в пределах земельного участка:	данные отсутствуют
Сведения о том, что земельный участок полностью или частично расположен в границах зоны с особыми условиями использования территории или территории объекта культурного наследия	данные отсутствуют
Сведения о том, что земельный участок расположен в границах особой экономической зоны, территории опережающего социально-экономического развития, зоны территориального развития в Российской Федерации, игровой зоны:	данные отсутствуют
Сведения о том, что земельный участок расположен в границах особо охраняемой природной территории, охотничьих угодий, лесничеств, лесопарков:	данные отсутствуют
Сведения о результатах проведения государственного земельного надзора:	данные отсутствуют
Сведения о расположении земельного участка в границах территории, в отношении которой утвержден проект межевания территории:	данные отсутствуют

Государственный регистратор		ФГИС ЕГРН
полное наименование должности	подпись	инициалы, фамилия

М.П.

Выписка из Единого государственного реестра недвижимости об объекте недвижимости

Сведения о характеристиках объекта недвижимости

Земельный участок			
(вид объекта недвижимости)			
Лист № ____ Раздела 1	Всего листов раздела 1 : ____	Всего разделов: ____	Всего листов выписки: ____
10.12.2021.№ 99/2021/436960751			
Кадастровый номер:		47:07:0112001:802	

Условный номер земельного участка:	данные отсутствуют
Сведения о принятии акта и (или) заключении договора, предусматривающих предоставление в соответствии с земельным законодательством исполнительным органом государственной власти или органом местного самоуправления находящегося в государственной или муниципальной собственности земельного участка для строительства наемного дома социального использования или наемного дома коммерческого использования:	данные отсутствуют
Сведения о том, что земельный участок или земельные участки образованы на основании решения об изъятии земельного участка и (или) расположенного на нем объекта недвижимости для государственных или муниципальных нужд:	данные отсутствуют
Сведения о том, что земельный участок образован из земель или земельного участка, государственная собственность на которые не разграничена:	данные отсутствуют
Сведения о наличии земельного спора о местоположении границ земельных участков:	данные отсутствуют
Статус записи об объекте недвижимости:	Сведения об объекте недвижимости имеют статус "актуальные"
Особые отметки:	Сведения необходимые для заполнения раздела 4 отсутствуют.
Получатель выписки:	Лисенкова Анастасия Сергеевна

Государственный регистратор		ФГИС ЕГРН
полное наименование должности	подпись	инициалы, фамилия

М.П.

Выписка из Единого государственного реестра недвижимости об объекте недвижимости
Сведения о зарегистрированных правах

Земельный участок	
(вид объекта недвижимости)	
Лист № ___ Раздела 2	Всего листов раздела 2: ___
Всего разделов: ___	
Всего листов выписки: ___	
10.12.2021 № 99/2021/436960751	
Кадастровый номер:	47:07:0112001:802
1.	Правообладатель (правообладатели):
1.1.	данные о правообладателе отсутствуют
2.	Вид, номер и дата государственной регистрации права:
2.1.	не зарегистрировано
3.	Ограничение прав и обременение объекта недвижимости:
3.1.1.	вид:
	Аренда, весь объект
	дата государственной регистрации:
	13.06.2017
	номер государственной регистрации:
	47:07:0112001:802-47/017/2017-2
	срок, на который установлено ограничение прав и обременение объекта недвижимости:
	с 13.06.2017 по 26.01.2037
	лицо, в пользу которого установлено ограничение прав и обременение объекта недвижимости:
	Демидов Андрей Владимирович
	основание государственной регистрации:
	Договор аренды земельного участка от 26.01.2017 №19/01-2017
4.	Договоры участия в долевом строительстве:
	данные отсутствуют
5.	Заявленные в судебном порядке права требования:
	данные отсутствуют
6.	Сведения о возражении в отношении зарегистрированного права:
	данные отсутствуют
7.	Сведения о наличии решения об изъятии объекта недвижимости для государственных и муниципальных нужд:
	данные отсутствуют
8.	Сведения о невозможности государственной регистрации без личного участия правообладателя или его законного представителя:
9.	Правопритязания и сведения о наличии поступивших, но не рассмотренных заявлений о проведении государственной регистрации права (перехода, прекращения права), ограничения права или обременения объекта недвижимости, сделки в отношении объекта недвижимости:
	данные отсутствуют
10.	Сведения об осуществлении государственной регистрации сделки, права, ограничения права без необходимого в силу закона согласия третьего лица, органа:
	данные отсутствуют
11.	Сведения о невозможности государственной регистрации перехода, прекращения, ограничения права на земельный участок из земель сельскохозяйственного назначения:

Государственный регистратор		ФГИС ЕГРН
полное наименование должности	подпись	инициалы, фамилия
		365

Выписка из Единого государственного реестра недвижимости об объекте недвижимости
Описание местоположения земельного участка

Земельный участок			
(вид объекта недвижимости)			
Лист № ___ Раздела 3	Всего листов раздела 3 : ___	Всего разделов: ___	Всего листов выписки: ___
10.12.2021.№ 99/2021/436960751			
Кадастровый номер:		47:07:0112001:802	

План (чертеж, схема) земельного участка			
			
Масштаб 1: данные отсутствуют	Условные обозначения:		

Государственный регистратор		ФГИС ЕГРН
полное наименование должности	подпись	инициалы, фамилия

М.П.

Выписка из Единого государственного реестра недвижимости об объекте недвижимости
Описание местоположения земельного участка

Земельный участок			
(вид объекта недвижимости)			
Лист № ___ Раздела 3.1	Всего листов раздела 3.1 : ___	Всего разделов: ___	Всего листов выписки: ___
10.12.2021 № 99/2021/436960751			
Кадастровый номер:		47:07:0112001:802	

Описание местоположения границ земельного участка							
Номер п/п	Номер точки		Дирекционный угол	Горизонтальное проложение, м	Описание закрепления на местности	Кадастровые номера смежных участков	Сведения об адресах правообладателей смежных земельных участков
	начальная	конечная					
1	2	3	4	5	6	7	8
1	1	2	данные отсутствуют	данные отсутствуют	данные отсутствуют	данные отсутствуют	данные отсутствуют
2	2	3	данные отсутствуют	данные отсутствуют	данные отсутствуют	данные отсутствуют	данные отсутствуют
3	3	4	данные отсутствуют	данные отсутствуют	данные отсутствуют	данные отсутствуют	данные отсутствуют
4	4	5	данные отсутствуют	данные отсутствуют	данные отсутствуют	данные отсутствуют	данные отсутствуют
5	5	6	данные отсутствуют	данные отсутствуют	данные отсутствуют	данные отсутствуют	данные отсутствуют
6	6	7	данные отсутствуют	данные отсутствуют	данные отсутствуют	данные отсутствуют	данные отсутствуют
7	7	8	данные отсутствуют	данные отсутствуют	данные отсутствуют	данные отсутствуют	данные отсутствуют
8	8	1	данные отсутствуют	данные отсутствуют	данные отсутствуют	данные отсутствуют	данные отсутствуют

Государственный регистратор		ФГИС ЕГРН
полное наименование должности	подпись	инициалы, фамилия

М.П.

Выписка из Единого государственного реестра недвижимости об объекте недвижимости
Описание местоположения земельного участка

Земельный участок			
(вид объекта недвижимости)			
Лист № ___ Раздела 3.2	Всего листов раздела 3.2 : ___	Всего разделов: ___	Всего листов выписки: ___
10.12.2021 № 99/2021/436960751			
Кадастровый номер:		47:07:0112001:802	

Сведения о характерных точках границы земельного участка				
Система координат				
Зона №				
Номер точки	Координаты		Описание закрепления на местности	Средняя квадратическая погрешность определения координат характерных точек границ земельного участка, м
	X	Y		
1	2	3	4	5
1	474740.89	2227790.85	Долговременный межевой знак	0.1
2	474743.29	2227793.83	Долговременный межевой знак	0.1
3	474744.37	2227797.51	Долговременный межевой знак	0.1
4	474740.61	2227843.66	Долговременный межевой знак	0.1
5	474689.23	2227844.56	Долговременный межевой знак	0.1
6	474688.2	2227782.49	Долговременный межевой знак	0.1
7	474697.4	2227782.41	Долговременный межевой знак	0.1
8	474737.53	2227788.96	Долговременный межевой знак	0.1

Государственный регистратор		ФГИС ЕГРН
полное наименование должности	подпись	инициалы, фамилия

М.П.

Выписка из Единого государственного реестра недвижимости об объекте недвижимости
Сведения о характеристиках объекта недвижимости

На основании запроса от 10.12.2021 г., поступившего на рассмотрение 10.12.2021 г., сообщаем, что согласно записям Единого государственного реестра недвижимости:

Земельный участок			
(вид объекта недвижимости)			
Лист № ___ Раздела 1	Всего листов раздела 1 : ___	Всего разделов: ___	Всего листов выписки: ___
10.12.2021.№ 99/2021/436969232			
Кадастровый номер:		47:07:0112001:803	

Номер кадастрового квартала:	47:07:0112001
Дата присвоения кадастрового номера:	03.03.2016
Ранее присвоенный государственный учетный номер:	данные отсутствуют
Адрес:	Ленинградская область, Всеволожский район, Лесколовское сельское поселение, дер.Лехтуси, улица 1-й проезд, участок №2
Площадь:	3935 +/- 22кв. м
Кадастровая стоимость, руб.:	1740765.3
Кадастровые номера расположенных в пределах земельного участка объектов недвижимости:	данные отсутствуют
Кадастровые номера объектов недвижимости, из которых образован объект недвижимости:	данные отсутствуют
Кадастровые номера образованных объектов недвижимости:	данные отсутствуют
Сведения о включении объекта недвижимости в состав предприятия как имущественного комплекса:	

Государственный регистратор		ФГИС ЕГРН
полное наименование должности	подпись	инициалы, фамилия

М.П.

Выписка из Единого государственного реестра недвижимости об объекте недвижимости
Сведения о характеристиках объекта недвижимости

Земельный участок			
(вид объекта недвижимости)			
Лист № ____ Раздела 1	Всего листов раздела 1 : ____	Всего разделов: ____	Всего листов выписки: ____
10.12.2021 № 99/2021/436969232			
Кадастровый номер:		47:07:0112001:803	

Категория земель:	Земли населённых пунктов
Виды разрешенного использования:	для индивидуального жилищного строительства
Сведения о кадастровом инженере:	Борисов Павел Леонидович №78-10-0109, ООО "Поинт"
Сведения о лесах, водных объектах и об иных природных объектах, расположенных в пределах земельного участка:	данные отсутствуют
Сведения о том, что земельный участок полностью или частично расположен в границах зоны с особыми условиями использования территории или территории объекта культурного наследия	данные отсутствуют
Сведения о том, что земельный участок расположен в границах особой экономической зоны, территории опережающего социально-экономического развития, зоны территориального развития в Российской Федерации, игровой зоны:	данные отсутствуют
Сведения о том, что земельный участок расположен в границах особо охраняемой природной территории, охотничьих угодий, лесничеств, лесопарков:	данные отсутствуют
Сведения о результатах проведения государственного земельного надзора:	данные отсутствуют
Сведения о расположении земельного участка в границах территории, в отношении которой утвержден проект межевания территории:	данные отсутствуют

Государственный регистратор		ФГИС ЕГРН
полное наименование должности	подпись	инициалы, фамилия

М.П.

Выписка из Единого государственного реестра недвижимости об объекте недвижимости

Сведения о характеристиках объекта недвижимости

Земельный участок			
(вид объекта недвижимости)			
Лист № ____ Раздела 1	Всего листов раздела 1 : ____	Всего разделов: ____	Всего листов выписки: ____
10.12.2021.№ 99/2021/436969232			
Кадастровый номер:		47:07:0112001:803	

Условный номер земельного участка:	данные отсутствуют
Сведения о принятии акта и (или) заключении договора, предусматривающих предоставление в соответствии с земельным законодательством исполнительным органом государственной власти или органом местного самоуправления находящегося в государственной или муниципальной собственности земельного участка для строительства наемного дома социального использования или наемного дома коммерческого использования:	данные отсутствуют
Сведения о том, что земельный участок или земельные участки образованы на основании решения об изъятии земельного участка и (или) расположенного на нем объекта недвижимости для государственных или муниципальных нужд:	данные отсутствуют
Сведения о том, что земельный участок образован из земель или земельного участка, государственная собственность на которые не разграничена:	данные отсутствуют
Сведения о наличии земельного спора о местоположении границ земельных участков:	данные отсутствуют
Статус записи об объекте недвижимости:	Сведения об объекте недвижимости имеют статус "актуальные"
Особые отметки:	Сведения необходимые для заполнения раздела 4 отсутствуют.
Получатель выписки:	Лисенкова Анастасия Сергеевна

Государственный регистратор		ФГИС ЕГРН
полное наименование должности	подпись	инициалы, фамилия

М.П.

Выписка из Единого государственного реестра недвижимости об объекте недвижимости
Сведения о зарегистрированных правах

Земельный участок	
(вид объекта недвижимости)	
Лист № ____ Раздела 2	Всего листов раздела 2: ____
Всего разделов: ____	
Всего листов выписки: ____	
10.12.2021 № 99/2021/436969232	
Кадастровый номер:	47:07:0112001:803
1.	Правообладатель (правообладатели):
1.1.	данные о правообладателе отсутствуют
2.	Вид, номер и дата государственной регистрации права:
2.1.	не зарегистрировано
3.	Ограничение прав и обременение объекта недвижимости:
3.1.1.	вид:
	Аренда, весь объект
	дата государственной регистрации:
	19.06.2017
	номер государственной регистрации:
	47:07:0112001:803-47/017/2017-2
	срок, на который установлено ограничение прав и обременение объекта недвижимости:
	с 19.06.2017 по 26.01.2037
	лицо, в пользу которого установлено ограничение прав и обременение объекта недвижимости:
	Гайсина Ирина Радьевна
	основание государственной регистрации:
	Договор аренды (субаренды) земельного участка от 26.01.2017 №20/01-2017
4.	Договоры участия в долевом строительстве:
	данные отсутствуют
5.	Заявленные в судебном порядке права требования:
	данные отсутствуют
6.	Сведения о возражении в отношении зарегистрированного права:
	данные отсутствуют
7.	Сведения о наличии решения об изъятии объекта недвижимости для государственных и муниципальных нужд:
	данные отсутствуют
8.	Сведения о невозможности государственной регистрации без личного участия правообладателя или его законного представителя:
9.	Правопритязания и сведения о наличии поступивших, но не рассмотренных заявлений о проведении государственной регистрации права (перехода, прекращения права), ограничения права или обременения объекта недвижимости, сделки в отношении объекта недвижимости:
	данные отсутствуют
10.	Сведения об осуществлении государственной регистрации сделки, права, ограничения права без необходимого в силу закона согласия третьего лица, органа:
	данные отсутствуют
11.	Сведения о невозможности государственной регистрации перехода, прекращения, ограничения права на земельный участок из земель сельскохозяйственного назначения:

Государственный регистратор		ФГИС ЕГРН
полное наименование должности	подпись	инициалы, фамилия
		372

Выписка из Единого государственного реестра недвижимости об объекте недвижимости
Описание местоположения земельного участка

Земельный участок			
(вид объекта недвижимости)			
Лист № ____ Раздела 3	Всего листов раздела 3 : ____	Всего разделов: ____	Всего листов выписки: ____
10.12.2021.№ 99/2021/436969232			
Кадастровый номер:		47:07:0112001:803	

План (чертеж, схема) земельного участка			
			
Масштаб 1: данные отсутствуют	Условные обозначения:		

Государственный регистратор		ФГИС ЕГРН
полное наименование должности	подпись	инициалы, фамилия

М.П.

Выписка из Единого государственного реестра недвижимости об объекте недвижимости
Описание местоположения земельного участка

Земельный участок			
(вид объекта недвижимости)			
Лист № __ Раздела 3.1	Всего листов раздела 3.1 : __	Всего разделов: __	Всего листов выписки: __
10.12.2021.№ 99/2021/436969232			
Кадастровый номер:		47:07:0112001:803	

Описание местоположения границ земельного участка							
Номер п/п	Номер точки		Дирекционный угол	Горизонтальное проложение, м	Описание закрепления на местности	Кадастровые номера смежных участков	Сведения об адресах правообладателей смежных земельных участков
	начальная	конечная					
1	2	3	4	5	6	7	8
1	1	2	данные отсутствуют	данные отсутствуют	данные отсутствуют	данные отсутствуют	данные отсутствуют
2	2	3	данные отсутствуют	данные отсутствуют	данные отсутствуют	данные отсутствуют	данные отсутствуют
3	3	4	данные отсутствуют	данные отсутствуют	данные отсутствуют	данные отсутствуют	данные отсутствуют
4	4	5	данные отсутствуют	данные отсутствуют	данные отсутствуют	данные отсутствуют	данные отсутствуют
5	5	1	данные отсутствуют	данные отсутствуют	данные отсутствуют	данные отсутствуют	данные отсутствуют

Государственный регистратор		ФГИС ЕГРН
полное наименование должности	подпись	инициалы, фамилия

М.П.

Выписка из Единого государственного реестра недвижимости об объекте недвижимости
Описание местоположения земельного участка

Земельный участок			
(вид объекта недвижимости)			
Лист № ___ Раздела 3.2	Всего листов раздела 3.2 : ___	Всего разделов: ___	Всего листов выписки: ___
10.12.2021.№ 99/2021/436969232			
Кадастровый номер:		47:07:0112001:803	

Сведения о характерных точках границы земельного участка				
Система координат				
Зона №				
Номер точки	Координаты		Описание закрепления на местности	Средняя квадратическая погрешность определения координат характерных точек границ земельного участка, м
	X	Y		
1	2	3	4	5
1	474688.2	2227782.49	Долговременный межевой знак	0.1
2	474689.23	2227844.56	Долговременный межевой знак	0.1
3	474640.22	2227845.41	Долговременный межевой знак	0.1
4	474625.92	2227845.67	Долговременный межевой знак	0.1
5	474625.31	2227783.04	Долговременный межевой знак	0.1

Государственный регистратор		ФГИС ЕГРН
полное наименование должности	подпись	инициалы, фамилия

М.П.

Выписка из Единого государственного реестра недвижимости об объекте недвижимости
Сведения о характеристиках объекта недвижимости

На основании запроса от 10.12.2021 г., поступившего на рассмотрение 10.12.2021 г., сообщаем, что согласно записям Единого государственного реестра недвижимости:

Земельный участок			
(вид объекта недвижимости)			
Лист № ___ Раздела 1	Всего листов раздела 1 : ___	Всего разделов: ___	Всего листов выписки: ___
10.12.2021 № 99/2021/436976301			
Кадастровый номер:		47:07:0112001:808	

Номер кадастрового квартала:	47:07:0112001
Дата присвоения кадастрового номера:	04.03.2016
Ранее присвоенный государственный учетный номер:	данные отсутствуют
Адрес:	Ленинградская область, Всеволожский муниципальный район, Лесколовское сельское поселение, дер. Лехтуси, ул. 1-й проезд, участок № 4
Площадь:	2112 +/- 16 кв. м
Кадастровая стоимость, руб.:	934306.56
Кадастровые номера расположенных в пределах земельного участка объектов недвижимости:	данные отсутствуют
Кадастровые номера объектов недвижимости, из которых образован объект недвижимости:	данные отсутствуют
Кадастровые номера образованных объектов недвижимости:	данные отсутствуют
Сведения о включении объекта недвижимости в состав предприятия как имущественного комплекса:	

Государственный регистратор		ФГИС ЕГРН
полное наименование должности	подпись	инициалы, фамилия

М.П.

Выписка из Единого государственного реестра недвижимости об объекте недвижимости
Сведения о характеристиках объекта недвижимости

Земельный участок			
(вид объекта недвижимости)			
Лист № ____ Раздела 1	Всего листов раздела 1 : ____	Всего разделов: ____	Всего листов выписки: ____
10.12.2021 № 99/2021/436976301			
Кадастровый номер:		47:07:0112001:808	

Категория земель:	Земли населённых пунктов
Виды разрешенного использования:	Для индивидуального жилищного строительства
Сведения о кадастровом инженере:	Борисов Павел Леонидович №78-10-0109
Сведения о лесах, водных объектах и об иных природных объектах, расположенных в пределах земельного участка:	данные отсутствуют
Сведения о том, что земельный участок полностью или частично расположен в границах зоны с особыми условиями использования территории или территории объекта культурного наследия	данные отсутствуют
Сведения о том, что земельный участок расположен в границах особой экономической зоны, территории опережающего социально-экономического развития, зоны территориального развития в Российской Федерации, игровой зоны:	данные отсутствуют
Сведения о том, что земельный участок расположен в границах особо охраняемой природной территории, охотничьих угодий, лесничеств, лесопарков:	данные отсутствуют
Сведения о результатах проведения государственного земельного надзора:	данные отсутствуют
Сведения о расположении земельного участка в границах территории, в отношении которой утвержден проект межевания территории:	данные отсутствуют

Государственный регистратор		ФГИС ЕГРН
полное наименование должности	подпись	инициалы, фамилия

М.П.

Выписка из Единого государственного реестра недвижимости об объекте недвижимости

Сведения о характеристиках объекта недвижимости

Земельный участок			
(вид объекта недвижимости)			
Лист № ____ Раздела 1	Всего листов раздела 1 : ____	Всего разделов: ____	Всего листов выписки: ____
10.12.2021.№ 99/2021/436976301			
Кадастровый номер:		47:07:0112001:808	

Условный номер земельного участка:	данные отсутствуют
Сведения о принятии акта и (или) заключении договора, предусматривающих предоставление в соответствии с земельным законодательством исполнительным органом государственной власти или органом местного самоуправления находящегося в государственной или муниципальной собственности земельного участка для строительства наемного дома социального использования или наемного дома коммерческого использования:	данные отсутствуют
Сведения о том, что земельный участок или земельные участки образованы на основании решения об изъятии земельного участка и (или) расположенного на нем объекта недвижимости для государственных или муниципальных нужд:	данные отсутствуют
Сведения о том, что земельный участок образован из земель или земельного участка, государственная собственность на которые не разграничена:	данные отсутствуют
Сведения о наличии земельного спора о местоположении границ земельных участков:	данные отсутствуют
Статус записи об объекте недвижимости:	Сведения об объекте недвижимости имеют статус "актуальные"
Особые отметки:	Сведения о видах разрешенного использования имеют статус «Актуальные незасвидетельствованные». Право (ограничение права, обременение объекта недвижимости) зарегистрировано на данный объект недвижимости с видами разрешенного использования отсутствует. Сведения необходимые для заполнения раздела 3.1 отсутствуют. Сведения необходимые для заполнения раздела 4 отсутствуют.
Получатель выписки:	Лисенкова Анастасия Сергеевна

Государственный регистратор		ФГИС ЕГРН
полное наименование должности	подпись	инициалы, фамилия

М.П.

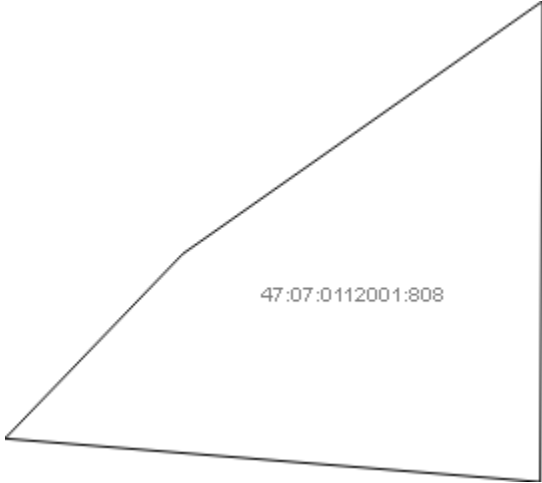
Выписка из Единого государственного реестра недвижимости об объекте недвижимости
Сведения о зарегистрированных правах

Земельный участок	
(вид объекта недвижимости)	
Лист № ____ Раздела 2	Всего листов раздела 2: ____
Всего разделов: ____	
Всего листов выписки: ____	
10.12.2021 № 99/2021/436976301	
Кадастровый номер:	47:07:0112001:808
1.	Правообладатель (правообладатели):
1.1.	данные о правообладателе отсутствуют
2.	Вид, номер и дата государственной регистрации права:
2.1.	не зарегистрировано
Ограничение прав и обременение объекта недвижимости:	
3.	3.1.1. вид:
	Аренда (в том числе, субаренда)
	дата государственной регистрации:
	10.11.2021
	номер государственной регистрации:
	47:07:0112001:808-47/055/2021-4
3.1.1. срок, на который установлено ограничение прав и обременение объекта недвижимости:	
с 28.10.2021 по 21.07.2037	
3.1.1. лицо, в пользу которого установлено ограничение прав и обременение объекта недвижимости:	
Коробкова Елена Александровна	
3.1.1. основание государственной регистрации:	
'Соглашение' от 28.10.2021	
4.	Договоры участия в долевом строительстве:
	данные отсутствуют
5.	Заявленные в судебном порядке права требования:
	данные отсутствуют
6.	Сведения о возражении в отношении зарегистрированного права:
	данные отсутствуют
7.	Сведения о наличии решения об изъятии объекта недвижимости для государственных и муниципальных нужд:
	данные отсутствуют
8.	Сведения о невозможности государственной регистрации без личного участия правообладателя или его законного представителя:
9.	Правопритязания и сведения о наличии поступивших, но не рассмотренных заявлений о проведении государственной регистрации права (перехода, прекращения права), ограничения права или обременения объекта недвижимости, сделки в отношении объекта недвижимости:
	данные отсутствуют
10.	Сведения об осуществлении государственной регистрации сделки, права, ограничения права без необходимого в силу закона согласия третьего лица, органа:
	данные отсутствуют
11.	Сведения о невозможности государственной регистрации перехода, прекращения, ограничения права на земельный участок из земель сельскохозяйственного назначения:

Государственный регистратор		ФГИС ЕГРН
полное наименование должности	подпись	инициалы, фамилия
		379

Выписка из Единого государственного реестра недвижимости об объекте недвижимости
Описание местоположения земельного участка

Земельный участок			
(вид объекта недвижимости)			
Лист № ___ Раздела 3	Всего листов раздела 3 : ___	Всего разделов: ___	Всего листов выписки: ___
10.12.2021.№ 99/2021/436976301			
Кадастровый номер:		47:07:0112001:808	

План (чертеж, схема) земельного участка			
			
Масштаб 1: данные отсутствуют	Условные обозначения:		

Государственный регистратор		ФГИС ЕГРН
полное наименование должности	подпись	инициалы, фамилия

М.П.

Выписка из Единого государственного реестра недвижимости об объекте недвижимости
Описание местоположения земельного участка

Земельный участок			
(вид объекта недвижимости)			
Лист № ___ Раздела 3.2	Всего листов раздела 3.2 : ___	Всего разделов: ___	Всего листов выписки: ___
10.12.2021.№ 99/2021/436976301			
Кадастровый номер:		47:07:0112001:808	

Сведения о характерных точках границы земельного участка				
Система координат				
Зона №				
Номер точки	Координаты		Описание закрепления на местности	Средняя квадратическая погрешность определения координат характерных точек границ земельного участка, м
	X	Y		
1	2	3	4	5
1	474779.3	2227804.84	данные отсутствуют	данные отсутствуют
2	474810.36	2227849.15	данные отсутствуют	данные отсутствуют
3	474751.26	2227848.84	данные отсутствуют	данные отсутствуют
4	474756.59	2227782.93	данные отсутствуют	данные отсутствуют

Государственный регистратор		ФГИС ЕГРН
полное наименование должности	подпись	инициалы, фамилия

М.П.

Выписка из Единого государственного реестра недвижимости об объекте недвижимости
Сведения о характеристиках объекта недвижимости

На основании запроса от 10.12.2021 г., поступившего на рассмотрение 11.12.2021 г., сообщаем, что согласно записям Единого государственного реестра недвижимости:

Земельный участок			
(вид объекта недвижимости)			
Лист № ___ Раздела 1	Всего листов раздела 1 : ___	Всего разделов: ___	Всего листов выписки: ___
11.12.2021.№ 99/2021/437138553			
Кадастровый номер:		47:07:0112001:812	

Номер кадастрового квартала:	47:07:0112001
Дата присвоения кадастрового номера:	04.03.2016
Ранее присвоенный государственный учетный номер:	данные отсутствуют
Адрес:	Ленинградская область, Всеволожский район, Лесколовское сельское поселение, дер. Лехуси, улица 1-й проезд, участок №1
Площадь:	3970 +/- 22кв. м
Кадастровая стоимость, руб.:	1756248.6
Кадастровые номера расположенных в пределах земельного участка объектов недвижимости:	данные отсутствуют
Кадастровые номера объектов недвижимости, из которых образован объект недвижимости:	данные отсутствуют
Кадастровые номера образованных объектов недвижимости:	данные отсутствуют
Сведения о включении объекта недвижимости в состав предприятия как имущественного комплекса:	

Государственный регистратор		ФГИС ЕГРН
полное наименование должности	подпись	инициалы, фамилия

М.П.

Выписка из Единого государственного реестра недвижимости об объекте недвижимости
Сведения о характеристиках объекта недвижимости

Земельный участок			
(вид объекта недвижимости)			
Лист № ____ Раздела 1	Всего листов раздела 1 : ____	Всего разделов: ____	Всего листов выписки: ____
11.12.2021.№ 99/2021/437138553			
Кадастровый номер:		47:07:0112001:812	

Категория земель:	Земли населённых пунктов
Виды разрешенного использования:	для индивидуального жилищного строительства
Сведения о кадастровом инженере:	Борисов Павел Леонидович №78-10-0109, ООО "Поинт"
Сведения о лесах, водных объектах и об иных природных объектах, расположенных в пределах земельного участка:	данные отсутствуют
Сведения о том, что земельный участок полностью или частично расположен в границах зоны с особыми условиями использования территории или территории объекта культурного наследия	данные отсутствуют
Сведения о том, что земельный участок расположен в границах особой экономической зоны, территории опережающего социально-экономического развития, зоны территориального развития в Российской Федерации, игровой зоны:	данные отсутствуют
Сведения о том, что земельный участок расположен в границах особо охраняемой природной территории, охотничьих угодий, лесничеств, лесопарков:	данные отсутствуют
Сведения о результатах проведения государственного земельного надзора:	данные отсутствуют
Сведения о расположении земельного участка в границах территории, в отношении которой утвержден проект межевания территории:	данные отсутствуют

Государственный регистратор		ФГИС ЕГРН
полное наименование должности	подпись	инициалы, фамилия

М.П.

Выписка из Единого государственного реестра недвижимости об объекте недвижимости
Сведения о характеристиках объекта недвижимости

Земельный участок			
(вид объекта недвижимости)			
Лист № ____ Раздела 1	Всего листов раздела 1 : ____	Всего разделов: ____	Всего листов выписки: ____
11.12.2021.№ 99/2021/437138553			
Кадастровый номер:		47:07:0112001:812	

Условный номер земельного участка:	данные отсутствуют
Сведения о принятии акта и (или) заключении договора, предусматривающих предоставление в соответствии с земельным законодательством исполнительным органом государственной власти или органом местного самоуправления находящегося в государственной или муниципальной собственности земельного участка для строительства наемного дома социального использования или наемного дома коммерческого использования:	данные отсутствуют
Сведения о том, что земельный участок или земельные участки образованы на основании решения об изъятии земельного участка и (или) расположенного на нем объекта недвижимости для государственных или муниципальных нужд:	данные отсутствуют
Сведения о том, что земельный участок образован из земель или земельного участка, государственная собственность на которые не разграничена:	данные отсутствуют
Сведения о наличии земельного спора о местоположении границ земельных участков:	данные отсутствуют
Статус записи об объекте недвижимости:	Сведения об объекте недвижимости имеют статус "актуальные"
Особые отметки:	Сведения необходимые для заполнения раздела 4 отсутствуют.
Получатель выписки:	Лисенкова Анастасия Сергеевна

Государственный регистратор		ФГИС ЕГРН
полное наименование должности	подпись	инициалы, фамилия

М.П.

Выписка из Единого государственного реестра недвижимости об объекте недвижимости
Сведения о зарегистрированных правах

Земельный участок	
(вид объекта недвижимости)	
Лист № ___ Раздела 2	Всего листов раздела 2: ___
Всего разделов: ___	
Всего листов выписки: ___	
11.12.2021.№ 99/2021/437138553	
Кадастровый номер:	47:07:0112001:812
1.	Правообладатель (правообладатели):
1.1.	данные о правообладателе отсутствуют
2.	Вид, номер и дата государственной регистрации права:
2.1.	не зарегистрировано
3.	Ограничение прав и обременение объекта недвижимости:
3.1.1.	вид:
	Аренда, весь объект
	дата государственной регистрации:
	30.06.2017
	номер государственной регистрации:
	47:07:0112001:812-47/017/2017-2
	срок, на который установлено ограничение прав и обременение объекта недвижимости:
	с 30.06.2017 по 26.01.2037
	лицо, в пользу которого установлено ограничение прав и обременение объекта недвижимости:
	Комаров Вячеслав Сергеевич
	основание государственной регистрации:
	Договор аренды земельного участка от 26.01.2017 №28/01-2017
4.	Договоры участия в долевом строительстве:
	данные отсутствуют
5.	Заявленные в судебном порядке права требования:
	данные отсутствуют
6.	Сведения о возражении в отношении зарегистрированного права:
	данные отсутствуют
7.	Сведения о наличии решения об изъятии объекта недвижимости для государственных и муниципальных нужд:
	данные отсутствуют
8.	Сведения о невозможности государственной регистрации без личного участия правообладателя или его законного представителя:
9.	Правопритязания и сведения о наличии поступивших, но не рассмотренных заявлений о проведении государственной регистрации права (перехода, прекращения права), ограничения права или обременения объекта недвижимости, сделки в отношении объекта недвижимости:
	данные отсутствуют
10.	Сведения об осуществлении государственной регистрации сделки, права, ограничения права без необходимого в силу закона согласия третьего лица, органа:
	данные отсутствуют
11.	Сведения о невозможности государственной регистрации перехода, прекращения, ограничения права на земельный участок из земель сельскохозяйственного назначения:

Государственный регистратор		ФГИС ЕГРН
полное наименование должности	подпись	инициалы, фамилия
		385

Выписка из Единого государственного реестра недвижимости об объекте недвижимости
Описание местоположения земельного участка

Земельный участок			
(вид объекта недвижимости)			
Лист № ____ Раздела 3	Всего листов раздела 3 : ____	Всего разделов: ____	Всего листов выписки: ____
11.12.2021.№ 99/2021/437138553			
Кадастровый номер:		47:07:0112001:812	

План (чертеж, схема) земельного участка			
			
Масштаб 1: данные отсутствуют	Условные обозначения:		

Государственный регистратор		ФГИС ЕГРН
полное наименование должности	подпись	инициалы, фамилия

М.П.

Выписка из Единого государственного реестра недвижимости об объекте недвижимости
Описание местоположения земельного участка

Земельный участок			
(вид объекта недвижимости)			
Лист № __ Раздела 3.1	Всего листов раздела 3.1 : __	Всего разделов: __	Всего листов выписки: __
11.12.2021.№ 99/2021/437138553			
Кадастровый номер:		47:07:0112001:812	

Описание местоположения границ земельного участка							
Номер п/п	Номер точки		Дирекционный угол	Горизонтальное проложение, м	Описание закрепления на местности	Кадастровые номера смежных участков	Сведения об адресах правообладателей смежных земельных участков
	начальная	конечная					
1	2	3	4	5	6	7	8
1	1	2	данные отсутствуют	данные отсутствуют	данные отсутствуют	данные отсутствуют	данные отсутствуют
2	2	3	данные отсутствуют	данные отсутствуют	данные отсутствуют	данные отсутствуют	данные отсутствуют
3	3	4	данные отсутствуют	данные отсутствуют	данные отсутствуют	данные отсутствуют	данные отсутствуют
4	4	5	данные отсутствуют	данные отсутствуют	данные отсутствуют	данные отсутствуют	данные отсутствуют
5	5	1	данные отсутствуют	данные отсутствуют	данные отсутствуют	данные отсутствуют	данные отсутствуют

Государственный регистратор		ФГИС ЕГРН
полное наименование должности	подпись	инициалы, фамилия

М.П.

Выписка из Единого государственного реестра недвижимости об объекте недвижимости
Описание местоположения земельного участка

Земельный участок			
(вид объекта недвижимости)			
Лист № __ Раздела 3.2	Всего листов раздела 3.2 : __	Всего разделов: __	Всего листов выписки: __
11.12.2021.№ 99/2021/437138553			
Кадастровый номер:		47:07:0112001:812	

Сведения о характерных точках границы земельного участка				
Система координат				
Зона №				
Номер точки	Координаты		Описание закрепления на местности	Средняя квадратическая погрешность определения координат характерных точек границ земельного участка, м
	X	Y		
1	2	3	4	5
1	474625.31	2227783.04	Долговременный межевой знак	0.1
2	474625.92	2227845.67	Долговременный межевой знак	0.1
3	474579.12	2227846.48	Долговременный межевой знак	0.1
4	474574.93	2227837.09	Долговременный межевой знак	0.1
5	474544.95	2227783.74	Долговременный межевой знак	0.1

Государственный регистратор		ФГИС ЕГРН
полное наименование должности	подпись	инициалы, фамилия

М.П.

Выписка из Единого государственного реестра недвижимости об объекте недвижимости
Сведения о характеристиках объекта недвижимости

На основании запроса от 10.12.2021 г., поступившего на рассмотрение 11.12.2021 г., сообщаем, что согласно записям Единого государственного реестра недвижимости:

Земельный участок			
(вид объекта недвижимости)			
Лист № ___ Раздела 1	Всего листов раздела 1 : ___	Всего разделов: ___	Всего листов выписки: ___
11.12.2021.№ 99/2021/437078438			
Кадастровый номер:		47:07:0120001:33	

Номер кадастрового квартала:	47:07:0120001
Дата присвоения кадастрового номера:	04.06.2006
Ранее присвоенный государственный учетный номер:	данные отсутствуют
Адрес:	Ленинградская область, Всеволожский район, уч. Лехуси
Площадь:	105800 кв. м
Кадастровая стоимость, руб.:	779746
Кадастровые номера расположенных в пределах земельного участка объектов недвижимости:	данные отсутствуют
Кадастровые номера объектов недвижимости, из которых образован объект недвижимости:	данные отсутствуют
Кадастровые номера образованных объектов недвижимости:	данные отсутствуют
Сведения о включении объекта недвижимости в состав предприятия как имущественного комплекса:	

Государственный регистратор		ФГИС ЕГРН
полное наименование должности	подпись	инициалы, фамилия

М.П.

Выписка из Единого государственного реестра недвижимости об объекте недвижимости
Сведения о характеристиках объекта недвижимости

Земельный участок			
(вид объекта недвижимости)			
Лист № ___ Раздела 1	Всего листов раздела 1 : ___	Всего разделов: ___	Всего листов выписки: ___
11.12.2021.№ 99/2021/437078438			
Кадастровый номер:		47:07:0120001:33	

Категория земель:	Земли сельскохозяйственного назначения
Виды разрешенного использования:	Для сельскохозяйственного производства
Сведения о кадастровом инженеру:	данные отсутствуют
Сведения о лесах, водных объектах и об иных природных объектах, расположенных в пределах земельного участка:	данные отсутствуют
Сведения о том, что земельный участок полностью или частично расположен в границах зоны с особыми условиями использования территории или территории объекта культурного наследия	данные отсутствуют
Сведения о том, что земельный участок расположен в границах особой экономической зоны, территории опережающего социально-экономического развития, зоны территориального развития в Российской Федерации, игровой зоны:	данные отсутствуют
Сведения о том, что земельный участок расположен в границах особо охраняемой природной территории, охотничьих угодий, лесничеств, лесопарков:	данные отсутствуют
Сведения о результатах проведения государственного земельного надзора:	данные отсутствуют
Сведения о расположении земельного участка в границах территории, в отношении которой утвержден проект межевания территории:	данные отсутствуют

Государственный регистратор		ФГИС ЕГРН
полное наименование должности	подпись	инициалы, фамилия

М.П.

Выписка из Единого государственного реестра недвижимости об объекте недвижимости

Сведения о характеристиках объекта недвижимости

Земельный участок			
(вид объекта недвижимости)			
Лист № ____ Раздела 1	Всего листов раздела 1 : ____	Всего разделов: ____	Всего листов выписки: ____
11.12.2021.№ 99/2021/437078438			
Кадастровый номер:		47:07:0120001:33	

Условный номер земельного участка:	данные отсутствуют
Сведения о принятии акта и (или) заключении договора, предусматривающих предоставление в соответствии с земельным законодательством исполнительным органом государственной власти или органом местного самоуправления находящегося в государственной или муниципальной собственности земельного участка для строительства наемного дома социального использования или наемного дома коммерческого использования:	данные отсутствуют
Сведения о том, что земельный участок или земельные участки образованы на основании решения об изъятии земельного участка и (или) расположенного на нем объекта недвижимости для государственных или муниципальных нужд:	данные отсутствуют
Сведения о том, что земельный участок образован из земель или земельного участка, государственная собственность на которые не разграничена:	данные отсутствуют
Сведения о наличии земельного спора о местоположении границ земельных участков:	данные отсутствуют
Статус записи об объекте недвижимости:	Сведения об объекте недвижимости имеют статус "актуальные, ранее учтенные"
Особые отметки:	Сведения о видах разрешенного использования имеют статус «Актуальные незасвидетельствованные». Право (ограничение права, обременение объекта недвижимости) зарегистрировано на данный объект недвижимости с видами разрешенного использования отсутствует. Сведения необходимые для заполнения раздела 3.1 отсутствуют.
Получатель выписки:	Лисенкова Анастасия Сергеевна

Государственный регистратор		ФГИС ЕГРН
полное наименование должности	подпись	инициалы, фамилия

М.П.

Выписка из Единого государственного реестра недвижимости об объекте недвижимости
Сведения о зарегистрированных правах


Земельный участок	
<small>(вид объекта недвижимости)</small>	
Лист № ____ Раздела 2	Всего листов раздела 2 : ____
Всего разделов: ____	
Всего листов выписки: ____	
11.12.2021.№ 99/2021/437078438	
Кадастровый номер:	47:07:0120001:33
1. Правообладатель (правообладатели):	1.1. Сабанов Евгений Витальевич
2. Вид, номер и дата государственной регистрации права:	2.1. Долевая собственность, № 47:07:0120001:33-47/012/2019-8 от 01.02.2019, 1/5
3. Ограничение прав и обременение объекта недвижимости:	не зарегистрировано
1. Правообладатель (правообладатели):	1.2. Общество с ограниченной ответственностью "Лехтуси", ИНН: 4703165846
2. Вид, номер и дата государственной регистрации права:	2.2. Долевая собственность, № 47:07:0120001:33-47/012/2019-9 от 05.07.2019, 4/5
3. Ограничение прав и обременение объекта недвижимости:	не зарегистрировано
4. Договоры участия в долевом строительстве:	данные отсутствуют
5. Заявленные в судебном порядке права требования:	данные отсутствуют
6. Сведения о возражении в отношении зарегистрированного права:	данные отсутствуют
7. Сведения о наличии решения об изъятии объекта недвижимости для государственных и муниципальных нужд:	данные отсутствуют
8. Сведения о невозможности государственной регистрации без личного участия правообладателя или его законного представителя:	
9. Правопритязания и сведения о наличии поступивших, но не рассмотренных заявлений о проведении государственной регистрации права (перехода, прекращения права), ограничения права или обременения объекта недвижимости, сделки в отношении объекта недвижимости:	данные отсутствуют
10. Сведения об осуществлении государственной регистрации сделки, права, ограничения права без необходимого в силу закона согласия третьего лица, органа:	данные отсутствуют
11. Сведения о невозможности государственной регистрации перехода, прекращения, ограничения права на земельный участок из земель сельскохозяйственного назначения:	

Государственный регистратор		ФГИС ЕГРН
полное наименование должности	подпись	инициалы, фамилия

М.П.

Выписка из Единого государственного реестра недвижимости об объекте недвижимости
Описание местоположения земельного участка

Земельный участок			
(вид объекта недвижимости)			
Лист № ____ Раздела 3	Всего листов раздела 3 : ____	Всего разделов: ____	Всего листов выписки: ____
11.12.2021.№ 99/2021/437078438			
Кадастровый номер:		47:07:0120001:33	


План (чертеж, схема) земельного участка			
			
Масштаб 1: данные отсутствуют	Условные обозначения:		

Государственный регистратор		ФГИС ЕГРН
полное наименование должности	подпись	инициалы, фамилия

М.П.

Выписка из Единого государственного реестра недвижимости об объекте недвижимости
Описание местоположения земельного участка

Земельный участок			
(вид объекта недвижимости)			
Лист № __ Раздела 3	Всего листов раздела 3 : __	Всего разделов: __	Всего листов выписки: __
11.12.2021 № 99/2021/437078438			
Кадастровый номер:		47:07:0120001:33	

План (чертеж, схема) земельного участка			
			
Масштаб 1: данные отсутствуют	Условные обозначения:		

Государственный регистратор		ФГИС ЕГРН
полное наименование должности	подпись	инициалы, фамилия

М.П.

Выписка из Единого государственного реестра недвижимости об объекте недвижимости
Описание местоположения земельного участка

Земельный участок			
(вид объекта недвижимости)			
Лист № ___ Раздела 3.2	Всего листов раздела 3.2 : ___	Всего разделов: ___	Всего листов выписки: ___
11.12.2021.№ 99/2021/437078438			
Кадастровый номер:		47:07:0120001:33	


Сведения о характерных точках границы земельного участка				
Система координат				
Зона №				
Номер точки	Координаты		Описание закрепления на местности	Средняя квадратическая погрешность определения координат характерных точек границ земельного участка, м
	X	Y		
1	2	3	4	5
1	475306.31	2228089.61	данные отсутствуют	данные отсутствуют
2	475090.53	2228248.83	данные отсутствуют	данные отсутствуют
3	474779.3	2227804.84	данные отсутствуют	данные отсутствуют
4	474803.83	2227812.25	данные отсутствуют	данные отсутствуют
5	474825.34	2227817.23	данные отсутствуют	данные отсутствуют
6	474878.39	2227816.46	данные отсутствуют	данные отсутствуют
7	474987.48	2227852.22	данные отсутствуют	данные отсутствуют
8	475019.53	2227864.98	данные отсутствуют	данные отсутствуют
9	475038.99	2227858.21	данные отсутствуют	данные отсутствуют
10	475055.28	2227840.55	данные отсутствуют	данные отсутствуют
11	475069.44	2227822.73	данные отсутствуют	данные отсутствуют
12	475062.5	2227812.92	данные отсутствуют	данные отсутствуют
13	475069.4	2227806.12	данные отсутствуют	данные отсутствуют

Государственный регистратор		ФГИС ЕГРН
полное наименование должности	подпись	инициалы, фамилия

М.П.

Выписка из Единого государственного реестра недвижимости об объекте недвижимости
Сведения о частях земельного участка

Земельный участок			
(вид объекта недвижимости)			
Лист № ____ Раздела 4	Всего листов раздела 4 : ____	Всего разделов: ____	Всего листов выписки: ____
11.12.2021.№ 99/2021/437078438			
Кадастровый номер:		47:07:0120001:33	

План (чертеж, схема) части земельного участка		Учетный номер части: 47:07:0120001:33/1	
			
Масштаб 1: данные отсутствуют	Условные обозначения:		

Государственный регистратор		ФГИС ЕГРН
полное наименование должности	подпись	инициалы, фамилия

М.П.

Выписка из Единого государственного реестра недвижимости об объекте недвижимости
Сведения о частях земельного участка

Земельный участок			
<small>(вид объекта недвижимости)</small>			
Лист № ___ Раздела 4.1	Всего листов раздела 4.1 : ___	Всего разделов: ___	Всего листов выписки: ___
11.12.2021.№ 99/2021/437078438			
Кадастровый номер:		47:07:0120001:33	

Учетный номер части	Площадь (м ²)	Содержание ограничения в использовании или ограничения права на объект недвижимости или обременения объекта недвижимости
1	2	3
1	14450	Ограничения прав на земельный участок, предусмотренные статьями 56, 56.1 Земельного кодекса Российской Федерации, Доверенность № 9146466 от 26.08.2020, срок действия: 29.04.2021

Государственный регистратор		ФГИС ЕГРН
полное наименование должности	подпись	инициалы, фамилия

М.П.

Выписка из Единого государственного реестра недвижимости об объекте недвижимости
Сведения о частях земельного участка

Земельный участок			
<small>(вид объекта недвижимости)</small>			
Лист № __ Раздела 4.2	Всего листов раздела 4.2 : __	Всего разделов: __	Всего листов выписки: __
11.12.2021.№ 99/2021/437078438			
Кадастровый номер:		47:07:0120001:33	

Сведения о характерных точках границы части (частей) земельного участка				
Учетный номер части: 1				
Система координат: Местная 167				
Зона №				
Номер точки	Координаты, м		Описание закрепления на местности	Средняя квадратическая погрешность определения координат характерных точек границы части земельного участка, м
	X	Y		
1	2	3	4	5
14	474865.58	2227927.93	данные отсутствуют	данные отсутствуют
14	474865.58	2227927.93	данные отсутствуют	данные отсутствуют
15	474831.73	2227879.63	данные отсутствуют	данные отсутствуют
16	475114.08	2227859.59	данные отсутствуют	данные отсутствуют
17	475153.97	2227907.31	данные отсутствуют	данные отсутствуют

Государственный регистратор		ФГИС ЕГРН
полное наименование должности	подпись	инициалы, фамилия

М.П.

Выписка из Единого государственного реестра недвижимости об объекте недвижимости
Сведения о характеристиках объекта недвижимости

На основании запроса от 09.12.2021 г., поступившего на рассмотрение 09.12.2021 г., сообщаем, что согласно записям Единого государственного реестра недвижимости:

Земельный участок			
(вид объекта недвижимости)			
Лист № ___ Раздела 1	Всего листов раздела 1 : ___	Всего разделов: ___	Всего листов выписки: ___
09.12.2021 № 99/2021/436751186			
Кадастровый номер:		47:07:0120001:76	

Номер кадастрового квартала:	47:07:0120001
Дата присвоения кадастрового номера:	12.12.2007
Ранее присвоенный государственный учетный номер:	Кадастровый номер: 47:07:01-20-001:0076
Адрес:	Ленинградская область, Всеволожский район, АОЗТ "Авлога"
Площадь:	3186710 кв. м
Кадастровая стоимость, руб.:	19215861.3
Кадастровые номера расположенных в пределах земельного участка объектов недвижимости:	данные отсутствуют
Кадастровые номера объектов недвижимости, из которых образован объект недвижимости:	данные отсутствуют
Кадастровые номера образованных объектов недвижимости:	данные отсутствуют
Сведения о включении объекта недвижимости в состав предприятия как имущественного комплекса:	

Государственный регистратор		ФГИС ЕГРН
полное наименование должности	подпись	инициалы, фамилия

М.П.

Выписка из Единого государственного реестра недвижимости об объекте недвижимости
Сведения о характеристиках объекта недвижимости

Земельный участок			
<small>(вид объекта недвижимости)</small>			
Лист № ___ Раздела 1	Всего листов раздела 1 : ___	Всего разделов: ___	Всего листов выписки: ___
09.12.2021 № 99/2021/436751186			
Кадастровый номер:		47:07:0120001:76	

Категория земель:	Земли сельскохозяйственного назначения
Виды разрешенного использования:	Для сельскохозяйственного производства
Сведения о кадастровом инженере:	данные отсутствуют
Сведения о лесах, водных объектах и об иных природных объектах, расположенных в пределах земельного участка:	данные отсутствуют
Сведения о том, что земельный участок полностью или частично расположен в границах зоны с особыми условиями использования территории или территории объекта культурного наследия	данные отсутствуют
Сведения о том, что земельный участок расположен в границах особой экономической зоны, территории опережающего социально-экономического развития, зоны территориального развития в Российской Федерации, игровой зоны:	данные отсутствуют
Сведения о том, что земельный участок расположен в границах особо охраняемой природной территории, охотничьих угодий, лесничеств, лесопарков:	данные отсутствуют
Сведения о результатах проведения государственного земельного надзора:	данные отсутствуют
Сведения о расположении земельного участка в границах территории, в отношении которой утвержден проект межевания территории:	данные отсутствуют

Государственный регистратор		ФГИС ЕГРН
полное наименование должности	подпись	инициалы, фамилия

М.П.

Выписка из Единого государственного реестра недвижимости об объекте недвижимости

Сведения о характеристиках объекта недвижимости

Земельный участок			
(вид объекта недвижимости)			
Лист № ____ Раздела 1	Всего листов раздела 1 : ____	Всего разделов: ____	Всего листов выписки: ____
09.12.2021 № 99/2021/436751186			
Кадастровый номер:		47:07:0120001:76	

Условный номер земельного участка:	данные отсутствуют
Сведения о принятии акта и (или) заключении договора, предусматривающих предоставление в соответствии с земельным законодательством исполнительным органом государственной власти или органом местного самоуправления находящегося в государственной или муниципальной собственности земельного участка для строительства наемного дома социального использования или наемного дома коммерческого использования:	данные отсутствуют
Сведения о том, что земельный участок или земельные участки образованы на основании решения об изъятии земельного участка и (или) расположенного на нем объекта недвижимости для государственных или муниципальных нужд:	данные отсутствуют
Сведения о том, что земельный участок образован из земель или земельного участка, государственная собственность на которые не разграничена:	данные отсутствуют
Сведения о наличии земельного спора о местоположении границ земельных участков:	данные отсутствуют
Статус записи об объекте недвижимости:	Сведения об объекте недвижимости имеют статус "актуальные, ранее учтенные"
Особые отметки:	Сведения о видах разрешенного использования имеют статус «Актуальные незасвидетельствованные». Право (ограничение права, обременение объекта недвижимости) зарегистрировано на данный объект недвижимости с видами разрешенного использования отсутствует. Сведения необходимые для заполнения раздела 3.1 отсутствуют.
Получатель выписки:	Лисенкова Анастасия Сергеевна

Государственный регистратор		ФГИС ЕГРН
полное наименование должности	подпись	инициалы, фамилия

М.П.

Выписка из Единого государственного реестра недвижимости об объекте недвижимости
Сведения о зарегистрированных правах

Земельный участок		
<small>(вид объекта недвижимости)</small>		
Лист № ____ Раздела 2	Всего листов раздела 2 : ____	Всего разделов: ____
Всего листов выписки: ____		
09.12.2021.№ 99/2021/436751186		
Кадастровый номер:	47:07:0120001:76	
1. Правообладатель (правообладатели):	1.1.	Акционерное общество "Авлога", ИНН: 4703003605
2. Вид, номер и дата государственной регистрации права:	2.1.	Собственность, № 47-47-13/028/2012-285 от 02.04.2012
3. Ограничение прав и обременение объекта недвижимости:	не зарегистрировано	
Государственный регистратор		ФГИС ЕГРН
полное наименование должности	подпись	инициалы, фамилия

М.П.

Земельный участок			
(вид объекта недвижимости)			
Лист № ____ Раздела 2	Всего листов раздела 2 : ____	Всего разделов: ____	Всего листов выписки: ____
09.12.2021 № 99/2021/436751186			
Кадастровый номер:		47:07:0120001:76	

1.	Правообладатель (правообладатели):	1.2.	данные о правообладателе отсутствуют
2.	Вид, номер и дата государственной регистрации права:	2.2.	не зарегистрировано
3.	Ограничение прав и обременение объекта недвижимости:		
	3.2.1.	вид:	Иные ограничения (обременения) прав
		дата государственной регистрации:	02.04.2012
		номер государственной регистрации:	47-47-13/028/2012-285
		срок, на который установлено ограничение прав и обременение объекта недвижимости:	
		лицо, в пользу которого установлено ограничение прав и обременение объекта недвижимости:	
	основание государственной регистрации:	'Кадастровый паспорт земельного участка (Выписка из государственного кадастра недвижимости)' №35/09-10-250 от 25.09.2009, Управление Роснедвижимости по Ленинградской области	
4.	Договоры участия в долевом строительстве:	данные отсутствуют	
5.	Заявленные в судебном порядке права требования:	данные отсутствуют	
6.	Сведения о возражении в отношении зарегистрированного права:	данные отсутствуют	
7.	Сведения о наличии решения об изъятии объекта недвижимости для государственных и муниципальных нужд:	данные отсутствуют	
8.	Сведения о невозможности государственной регистрации без личного участия правообладателя или его законного представителя:		
9.	Правопритязания и сведения о наличии поступивших, но не рассмотренных заявлений о проведении государственной регистрации права (переюда, прекращения права), ограничения права или обременения объекта недвижимости, сделки в отношении объекта недвижимости:	данные отсутствуют	
10.	Сведения об осуществлении государственной регистрации сделки, права, ограничения права без необходимого в силу закона согласия третьего лица, органа:	данные отсутствуют	
11.	Сведения о невозможности государственной регистрации переюда, прекращения, ограничения права на земельный участок из земель сельскохозяйственного назначения:		

Государственный регистратор		ФГИС ЕГРН
полное наименование должности	подпись	инициалы, фамилия

М.П.

Выписка из Единого государственного реестра недвижимости об объекте недвижимости
Описание местоположения земельного участка

Земельный участок			
(вид объекта недвижимости)			
Лист № ____ Раздела 3	Всего листов раздела 3 : ____	Всего разделов: ____	Всего листов выписки: ____
09.12.2021.№ 99/2021/436751186			
Кадастровый номер:		47:07:0120001:76	


План (чертеж, схема) земельного участка			
Масштаб 1: данные отсутствуют	Условные обозначения:		

Государственный регистратор		ФГИС ЕГРН
полное наименование должности	подпись	инициалы, фамилия

М.П.

Выписка из Единого государственного реестра недвижимости об объекте недвижимости
Описание местоположения земельного участка

Земельный участок			
(вид объекта недвижимости)			
Лист № ___ Раздела 3	Всего листов раздела 3 : ___	Всего разделов: ___	Всего листов выписки: ___
09.12.2021.№ 99/2021/436751186			
Кадастровый номер:		47:07:0120001:76	

План (чертеж, схема) земельного участка			
			
Масштаб 1: данные отсутствуют	Условные обозначения:		

Государственный регистратор		ФГИС ЕГРН
полное наименование должности	подпись	инициалы, фамилия

М.П.

Выписка из Единого государственного реестра недвижимости об объекте недвижимости
Описание местоположения земельного участка

Земельный участок			
(вид объекта недвижимости)			
Лист № ___ Раздела 3.2	Всего листов раздела 3.2 : ___	Всего разделов: ___	Всего листов выписки: ___
09.12.2021.№ 99/2021/436751186			
Кадастровый номер:		47:07:0120001:76	

Сведения о характерных точках границы земельного участка				
Система координат				
Зона №				
Номер точки	Координаты		Описание закрепления на местности	Средняя квадратическая погрешность определения координат характерных точек границ земельного участка, м
	X	Y		
1	2	3	4	5
1	475394.6	2225928.34	данные отсутствуют	данные отсутствуют
2	475273.92	2225901.73	данные отсутствуют	данные отсутствуют
3	475253.96	2225900.65	данные отсутствуют	данные отсутствуют
4	475182.6	2225986.2	данные отсутствуют	данные отсутствуют
5	475133.57	2226055.26	данные отсутствуют	данные отсутствуют
6	475166.87	2226117.86	данные отсутствуют	данные отсутствуют
7	475180.56	2226265.56	данные отсутствуют	данные отсутствуют
8	475221.49	2226283.12	данные отсутствуют	данные отсутствуют
9	475281.42	2226204.98	данные отсутствуют	данные отсутствуют
10	475314.59	2226175.12	данные отсутствуют	данные отсутствуют
11	475405.4	2226168.24	данные отсутствуют	данные отсутствуют
12	475480.75	2226159.34	данные отсутствуют	данные отсутствуют
13	475480.13	2226166.09	данные отсутствуют	данные отсутствуют
14	475485.12	2226173.61	данные отсутствуют	данные отсутствуют
15	475487.36	2226179.97	данные отсутствуют	данные отсутствуют

Государственный регистратор		ФГИС ЕГРН
полное наименование должности	подпись	инициалы, фамилия

М.П.

Выписка из Единого государственного реестра недвижимости об объекте недвижимости
Описание местоположения земельного участка

Земельный участок			
(вид объекта недвижимости)			
Лист № __ Раздела 3.2	Всего листов раздела 3.2 : __	Всего разделов: __	Всего листов выписки: __
09.12.2021.№ 99/2021/436751186			
Кадастровый номер:		47:07:0120001:76	

Сведения о характерных точках границы земельного участка				
Система координат				
Зона №				
Номер точки	Координаты		Описание закрепления на местности	Средняя квадратическая погрешность определения координат характерных точек границ земельного участка, м
	X	Y		
1	2	3	4	5
16	475487.03	2226183.3	данные отсутствуют	данные отсутствуют
17	475485.58	2226185.16	данные отсутствуют	данные отсутствуют
18	475476.62	2226186.62	данные отсутствуют	данные отсутствуют
19	475471.4	2226189.07	данные отсутствуют	данные отсутствуют
20	475458.99	2226201.19	данные отсутствуют	данные отсутствуют
21	475453.52	2226209.69	данные отсутствуют	данные отсутствуют
22	475452.3	2226215.01	данные отсутствуют	данные отсутствуют
23	475453.71	2226218.56	данные отсутствуют	данные отсутствуют
24	475463.52	2226221.23	данные отсутствуют	данные отсутствуют
25	475471.09	2226226.14	данные отсутствуют	данные отсутствуют
26	475475.19	2226234.35	данные отсутствуют	данные отсутствуют
27	475480.39	2226248.48	данные отсутствуют	данные отсутствуют
28	475489.1	2226259.42	данные отсутствуют	данные отсутствуют
29	475500.64	2226263.67	данные отсутствуют	данные отсутствуют
30	475535.46	2226264.08	данные отсутствуют	данные отсутствуют

Государственный регистратор		ФГИС ЕГРН
полное наименование должности	подпись	инициалы, фамилия

М.П.

Выписка из Единого государственного реестра недвижимости об объекте недвижимости
Описание местоположения земельного участка

Земельный участок			
(вид объекта недвижимости)			
Лист № ___ Раздела 3.2	Всего листов раздела 3.2 : ___	Всего разделов: ___	Всего листов выписки: ___
09.12.2021.№ 99/2021/436751186			
Кадастровый номер:		47:07:0120001:76	

Сведения о характерных точках границы земельного участка				
Система координат				
Зона №				
Номер точки	Координаты		Описание закрепления на местности	Средняя квадратическая погрешность определения координат характерных точек границ земельного участка, м
	X	Y		
1	2	3	4	5
31	475570.69	2226262.91	данные отсутствуют	данные отсутствуют
32	475596.67	2226254.94	данные отсутствуют	данные отсутствуют
33	475615.86	2226253.42	данные отсутствуют	данные отсутствуют
34	475623.77	2226249.96	данные отсутствуют	данные отсутствуют
35	475624.33	2226240.58	данные отсутствуют	данные отсутствуют
36	475611.69	2226222.64	данные отсутствуют	данные отсутствуют
37	475572.46	2226203	данные отсутствуют	данные отсутствуют
38	475524.39	2226173.92	данные отсутствуют	данные отсутствуют
39	475496.4	2226163.68	данные отсутствуют	данные отсутствуют
40	475483.86	2226155.21	данные отсутствуют	данные отсутствуют
41	475482.17	2226156.29	данные отсутствуют	данные отсутствуют
42	475411.49	2226096.39	данные отсутствуют	данные отсутствуют
43	475441.87	2226033.12	данные отсутствуют	данные отсутствуют
44	475445.41	2225981.92	данные отсутствуют	данные отсутствуют
45	475450.9	2225967.18	данные отсутствуют	данные отсутствуют

Государственный регистратор		ФГИС ЕГРН
полное наименование должности	подпись	инициалы, фамилия

М.П.

Выписка из Единого государственного реестра недвижимости об объекте недвижимости
Описание местоположения земельного участка

Земельный участок			
(вид объекта недвижимости)			
Лист № __ Раздела 3.2	Всего листов раздела 3.2 : __	Всего разделов: __	Всего листов выписки: __
09.12.2021.№ 99/2021/436751186			
Кадастровый номер:		47:07:0120001:76	

Сведения о характерных точках границы земельного участка				
Система координат				
Зона №				
Номер точки	Координаты		Описание закрепления на местности	Средняя квадратическая погрешность определения координат характерных точек границ земельного участка, м
	X	Y		
1	2	3	4	5
46	475465.38	2225961.06	данные отсутствуют	данные отсутствуют
47	475606.93	2225938.08	данные отсутствуют	данные отсутствуют
48	475722.98	2225841.07	данные отсутствуют	данные отсутствуют
49	475821.68	2225773.82	данные отсутствуют	данные отсутствуют
50	475845.41	2225772.11	данные отсутствуют	данные отсутствуют
51	475878.23	2225780.79	данные отсутствуют	данные отсутствуют
52	475917.44	2225774.15	данные отсутствуют	данные отсутствуют
53	475951.36	2225748.05	данные отсутствуют	данные отсутствуют
54	475970.75	2225749.57	данные отсутствуют	данные отсутствуют
55	475980.57	2225761.88	данные отсутствуют	данные отсутствуют
56	475982.29	2225791.56	данные отсутствуют	данные отсутствуют
57	475968.34	2225830.83	данные отсутствуют	данные отсутствуют
58	475937.17	2225861.52	данные отсутствуют	данные отсутствуют
59	475787.75	2225958.08	данные отсутствуют	данные отсутствуют
60	475773.17	2225971.66	данные отсутствуют	данные отсутствуют

Государственный регистратор		ФГИС ЕГРН
полное наименование должности	подпись	инициалы, фамилия

М.П.

Выписка из Единого государственного реестра недвижимости об объекте недвижимости
Описание местоположения земельного участка

Земельный участок			
(вид объекта недвижимости)			
Лист № __ Раздела 3.2	Всего листов раздела 3.2 : __	Всего разделов: __	Всего листов выписки: __
09.12.2021.№ 99/2021/436751186			
Кадастровый номер:		47:07:0120001:76	

Сведения о характерных точках границы земельного участка				
Система координат				
Зона №				
Номер точки	Координаты		Описание закрепления на местности	Средняя квадратическая погрешность определения координат характерных точек границ земельного участка, м
	X	Y		
1	2	3	4	5
61	475769.88	2225980.94	данные отсутствуют	данные отсутствуют
62	475771.65	2225988.64	данные отсутствуют	данные отсутствуют
63	475777.8	2225993.49	данные отсутствуют	данные отсутствуют
64	475829.53	2225992.47	данные отсутствуют	данные отсутствуют
65	475848.84	2225997.24	данные отсутствуют	данные отсутствуют
66	475864.3	2226009.63	данные отсутствуют	данные отсутствуют
67	475873.53	2226029.4	данные отсутствуют	данные отсутствуют
68	475880.22	2226068.72	данные отсутствуют	данные отсутствуют
69	475888.86	2226079.47	данные отсутствуют	данные отсутствуют
70	475904.05	2226083.87	данные отсутствуют	данные отсутствуют
71	475911.72	2226082.26	данные отсутствуют	данные отсутствуют
72	475912.13	2226078.92	данные отсутствуют	данные отсутствуют
73	475904.31	2226062.53	данные отсутствуют	данные отсутствуют
74	475921.44	2226022.18	данные отсутствуют	данные отсутствуют
75	475955.69	2225990.2	данные отсутствуют	данные отсутствуют

Государственный регистратор		ФГИС ЕГРН
полное наименование должности	подпись	инициалы, фамилия

М.П.

Выписка из Единого государственного реестра недвижимости об объекте недвижимости
Описание местоположения земельного участка

Земельный участок			
(вид объекта недвижимости)			
Лист № __ Раздела 3.2	Всего листов раздела 3.2 : __	Всего разделов: __	Всего листов выписки: __
09.12.2021.№ 99/2021/436751186			
Кадастровый номер:		47:07:0120001:76	

Сведения о характерных точках границы земельного участка				
Система координат				
Зона №				
Номер точки	Координаты		Описание закрепления на местности	Средняя квадратическая погрешность определения координат характерных точек границ земельного участка, м
	X	Y		
1	2	3	4	5
76	476109.78	2225990.07	данные отсутствуют	данные отсутствуют
77	476136.65	2225982.15	данные отсутствуют	данные отсутствуют
78	476156.17	2225943.65	данные отсутствуют	данные отсутствуют
79	476178.14	2225923.45	данные отсутствуют	данные отсутствуют
80	476202.64	2225915.92	данные отсутствуют	данные отсутствуют
81	476229.31	2225928.09	данные отсутствуют	данные отсутствуют
82	476268.1	2225985.27	данные отсутствуют	данные отсутствуют
83	476269.1	2225991.99	данные отсутствуют	данные отсутствуют
84	476261.37	2226006.63	данные отсутствуют	данные отсутствуют
85	476251.02	2226016.99	данные отсутствуют	данные отсутствуют
86	476237.39	2226020.02	данные отсутствуют	данные отсутствуют
87	476219.15	2226020.64	данные отсутствуют	данные отсутствуют
88	476208.9	2226027.37	данные отсутствуют	данные отсутствуют
89	476184.27	2226059.03	данные отсутствуют	данные отсутствуют
90	476157.8	2226081.67	данные отсутствуют	данные отсутствуют

Государственный регистратор		ФГИС ЕГРН
полное наименование должности	подпись	инициалы, фамилия

М.П.

Выписка из Единого государственного реестра недвижимости об объекте недвижимости
Описание местоположения земельного участка

Земельный участок			
(вид объекта недвижимости)			
Лист № __ Раздела 3.2	Всего листов раздела 3.2 : __	Всего разделов: __	Всего листов выписки: __
09.12.2021.№ 99/2021/436751186			
Кадастровый номер:		47:07:0120001:76	

Сведения о характерных точках границы земельного участка				
Система координат				
Зона №				
Номер точки	Координаты		Описание закрепления на местности	Средняя квадратическая погрешность определения координат характерных точек границ земельного участка, м
	X	Y		
1	2	3	4	5
91	476108.17	2226103.64	данные отсутствуют	данные отсутствуют
92	476054.41	2226122.23	данные отсутствуют	данные отсутствуют
93	476018.53	2226127.24	данные отсутствуют	данные отсутствуют
94	476013.87	2226128.74	данные отсутствуют	данные отсутствуют
95	476012.75	2226131.9	данные отсутствуют	данные отсутствуют
96	476014.17	2226137.61	данные отсутствуют	данные отсутствуют
97	476019.55	2226144.69	данные отсутствуют	данные отсутствуют
98	476028.11	2226148.66	данные отсутствуют	данные отсутствуют
99	476050.89	2226149.23	данные отсутствуют	данные отсутствуют
100	476059.28	2226155.74	данные отсутствуют	данные отсутствуют
101	476061.74	2226167.55	данные отсутствуют	данные отсутствуют
102	476059.27	2226178.46	данные отсутствуют	данные отсутствуют
103	476051.38	2226187.11	данные отсутствуют	данные отсутствуют
104	476038.7	2226190.76	данные отсутствуют	данные отсутствуют
105	476007.32	2226194.76	данные отсутствуют	данные отсутствуют

Государственный регистратор		ФГИС ЕГРН
полное наименование должности	подпись	инициалы, фамилия

М.П.

Выписка из Единого государственного реестра недвижимости об объекте недвижимости
Описание местоположения земельного участка

Земельный участок			
<small>(вид объекта недвижимости)</small>			
Лист № __ Раздела 3.2	Всего листов раздела 3.2 : __	Всего разделов: __	Всего листов выписки: __
09.12.2021.№ 99/2021/436751186			
Кадастровый номер:		47:07:0120001:76	

Сведения о характерных точках границы земельного участка				
Система координат				
Зона №				
Номер точки	Координаты		Описание закрепления на местности	Средняя квадратическая погрешность определения координат характерных точек границ земельного участка, м
	X	Y		
1	2	3	4	5
106	475959.72	2226206.16	данные отсутствуют	данные отсутствуют
107	475907	2226227.55	данные отсутствуют	данные отсутствуют
108	475887.73	2226236.16	данные отсутствуют	данные отсутствуют
109	475884.13	2226244.24	данные отсутствуют	данные отсутствуют
110	475886.59	2226250.64	данные отсутствуют	данные отсутствуют
111	475897.48	2226254.69	данные отсутствуют	данные отсутствуют
112	475946.01	2226265.48	данные отсутствуют	данные отсутствуют
113	475960.37	2226273.3	данные отсутствуют	данные отсутствуют
114	475970.47	2226285.39	данные отсутствуют	данные отсутствуют
115	476008.96	2226385.57	данные отсутствуют	данные отсутствуют
116	476025.67	2226456.22	данные отсутствуют	данные отсутствуют
117	476031.84	2226461.14	данные отсутствуют	данные отсутствуют
118	476039.09	2226461.81	данные отсутствуют	данные отсутствуют
119	476046	2226458.34	данные отсутствуют	данные отсутствуют
120	476049.92	2226450.8	данные отсутствуют	данные отсутствуют

Государственный регистратор		ФГИС ЕГРН
полное наименование должности	подпись	инициалы, фамилия

М.П.

Выписка из Единого государственного реестра недвижимости об объекте недвижимости
Описание местоположения земельного участка

Земельный участок			
(вид объекта недвижимости)			
Лист № __ Раздела 3.2	Всего листов раздела 3.2 : __	Всего разделов: __	Всего листов выписки: __
09.12.2021.№ 99/2021/436751186			
Кадастровый номер:		47:07:0120001:76	

Сведения о характерных точках границы земельного участка				
Система координат				
Зона №				
Номер точки	Координаты		Описание закрепления на местности	Средняя квадратическая погрешность определения координат характерных точек границ земельного участка, м
	X	Y		
1	2	3	4	5
121	476066.78	2226286.82	данные отсутствуют	данные отсутствуют
122	476085.59	2226186.98	данные отсутствуют	данные отсутствуют
123	476094.84	2226176.67	данные отсутствуют	данные отсутствуют
124	476160.15	2226161.72	данные отсутствуют	данные отсутствуют
125	476246.68	2226083.28	данные отсутствуют	данные отсутствуют
126	476262.95	2226071.13	данные отсутствуют	данные отсутствуют
127	476274.78	2226071.81	данные отсутствуют	данные отсутствуют
128	476288.97	2226078.11	данные отсутствуют	данные отсутствуют
129	476299.35	2226075.86	данные отсутствуют	данные отсутствуют
130	476311.19	2226061.41	данные отсутствуют	данные отсутствуют
131	476325.17	2226021.33	данные отсутствуют	данные отсутствуют
132	476348.5	2225959.64	данные отсутствуют	данные отсутствуют
133	476394.06	2225911.22	данные отсутствуют	данные отсутствуют
134	476421.99	2225875.84	данные отсутствуют	данные отсутствуют
135	476454.9	2225863.19	данные отсутствуют	данные отсутствуют

Государственный регистратор		ФГИС ЕГРН
полное наименование должности	подпись	инициалы, фамилия

М.П.

Выписка из Единого государственного реестра недвижимости об объекте недвижимости
Описание местоположения земельного участка

Земельный участок			
(вид объекта недвижимости)			
Лист № __ Раздела 3.2	Всего листов раздела 3.2 : __	Всего разделов: __	Всего листов выписки: __
09.12.2021.№ 99/2021/436751186			
Кадастровый номер:		47:07:0120001:76	

Сведения о характерных точках границы земельного участка				
Система координат				
Зона №				
Номер точки	Координаты		Описание закрепления на местности	Средняя квадратическая погрешность определения координат характерных точек границ земельного участка, м
	X	Y		
1	2	3	4	5
136	476531.59	2225850.13	данные отсутствуют	данные отсутствуют
137	476537.9	2225851.4	данные отсутствуют	данные отсутствуют
138	476580.64	2225891.51	данные отсутствуют	данные отсутствуют
139	476605.73	2225920.76	данные отсутствуют	данные отсутствуют
140	476607.75	2225932.27	данные отсутствуют	данные отсутствуют
141	476607.17	2225958.89	данные отсутствуют	данные отсутствуют
142	476612.8	2225970.36	данные отсутствуют	данные отсутствуют
143	476620.44	2225978.91	данные отсутствуют	данные отсутствуют
144	476678.26	2225989.95	данные отсутствуют	данные отсутствуют
145	476691.18	2225998.69	данные отсутствуют	данные отсутствуют
146	476700.19	2226013.77	данные отсутствуют	данные отсутствуют
147	476697.29	2226026.92	данные отсутствуют	данные отсутствуют
148	476686.23	2226033.86	данные отсутствуют	данные отсутствуют
149	476612.73	2226047.03	данные отсутствуют	данные отсутствуют
150	476607.08	2226055.2	данные отсутствуют	данные отсутствуют

Государственный регистратор		ФГИС ЕГРН
полное наименование должности	подпись	инициалы, фамилия

М.П.

Выписка из Единого государственного реестра недвижимости об объекте недвижимости
Описание местоположения земельного участка

Земельный участок			
(вид объекта недвижимости)			
Лист № __ Раздела 3.2	Всего листов раздела 3.2 : __	Всего разделов: __	Всего листов выписки: __
09.12.2021.№ 99/2021/436751186			
Кадастровый номер:		47:07:0120001:76	

Сведения о характерных точках границы земельного участка				
Система координат				
Зона №				
Номер точки	Координаты		Описание закрепления на местности	Средняя квадратическая погрешность определения координат характерных точек границ земельного участка, м
	X	Y		
1	2	3	4	5
151	476611.09	2226076.14	данные отсутствуют	данные отсутствуют
152	476608.25	2226083.84	данные отсутствуют	данные отсутствуют
153	476579.89	2226100.41	данные отсутствуют	данные отсутствуют
154	476576.26	2226110.35	данные отсутствуют	данные отсутствуют
155	476589.41	2226132.05	данные отсутствуют	данные отсутствуют
156	476589.27	2226147.98	данные отсутствуют	данные отсутствуют
157	476571.62	2226170.71	данные отсутствуют	данные отсутствуют
158	476573.73	2226207.55	данные отсутствуют	данные отсутствуют
159	476578.93	2226216.32	данные отсутствуют	данные отсутствуют
160	476609.33	2226238.19	данные отсутствуют	данные отсутствуют
161	476619.69	2226240.01	данные отсутствуют	данные отсутствуют
162	476631.28	2226235.45	данные отсутствуют	данные отсутствуют
163	476656.5	2226216.82	данные отсутствуют	данные отсутствуют
164	476676.16	2226212.08	данные отсутствуют	данные отсутствуют
165	476690.91	2226214.42	данные отсутствуют	данные отсутствуют

Государственный регистратор		ФГИС ЕГРН
полное наименование должности	подпись	инициалы, фамилия

М.П.

Выписка из Единого государственного реестра недвижимости об объекте недвижимости
Описание местоположения земельного участка

Земельный участок			
(вид объекта недвижимости)			
Лист № ___ Раздела 3.2	Всего листов раздела 3.2 : ___	Всего разделов: ___	Всего листов выписки: ___
09.12.2021.№ 99/2021/436751186			
Кадастровый номер:		47:07:0120001:76	

Сведения о характерных точках границы земельного участка				
Система координат				
Зона №				
Номер точки	Координаты		Описание закрепления на местности	Средняя квадратическая погрешность определения координат характерных точек границ земельного участка, м
	X	Y		
1	2	3	4	5
166	476704.82	2226221.74	данные отсутствуют	данные отсутствуют
167	476722.32	2226242.4	данные отсутствуют	данные отсутствуют
168	476730.94	2226265.34	данные отсутствуют	данные отсутствуют
169	476729.91	2226279.14	данные отсутствуют	данные отсутствуют
170	476720.93	2226297.31	данные отсутствуют	данные отсутствуют
171	476685.53	2226310.25	данные отсутствуют	данные отсутствуют
172	476658.98	2226326.97	данные отсутствуют	данные отсутствуют
173	476649.12	2226339.1	данные отсутствуют	данные отсутствуют
174	476651.58	2226348.9	данные отсутствуют	данные отсутствуют
175	476662.72	2226351.69	данные отсутствуют	данные отсутствуют
176	476675.73	2226347.64	данные отсутствуют	данные отсутствуют
177	476691.26	2226351.63	данные отсутствуют	данные отсутствуют
178	476703.66	2226366.06	данные отсутствуют	данные отсутствуют
179	476711.54	2226390.72	данные отсутствуют	данные отсутствуют
180	476712.46	2226420.25	данные отсутствуют	данные отсутствуют

Государственный регистратор		ФГИС ЕГРН
полное наименование должности	подпись	инициалы, фамилия

М.П.

Выписка из Единого государственного реестра недвижимости об объекте недвижимости
Описание местоположения земельного участка

Земельный участок			
(вид объекта недвижимости)			
Лист № __ Раздела 3.2	Всего листов раздела 3.2 : __	Всего разделов: __	Всего листов выписки: __
09.12.2021.№ 99/2021/436751186			
Кадастровый номер:		47:07:0120001:76	

Сведения о характерных точках границы земельного участка				
Система координат				
Зона №				
Номер точки	Координаты		Описание закрепления на местности	Средняя квадратическая погрешность определения координат характерных точек границ земельного участка, м
	X	Y		
1	2	3	4	5
181	476701.73	2226449.55	данные отсутствуют	данные отсутствуют
182	476682.16	2226470.22	данные отсутствуют	данные отсутствуют
183	476663.7	2226478.65	данные отсутствуют	данные отсутствуют
184	476546.55	2226482.75	данные отсутствуют	данные отсутствуют
185	476374.23	2226565.19	данные отсутствуют	данные отсутствуют
186	476345.42	2226592.58	данные отсутствуют	данные отсутствуют
187	476323.48	2226670.87	данные отсутствуют	данные отсутствуют
188	476299.35	2226729.99	данные отсутствуют	данные отсутствуют
189	476276.77	2226749.12	данные отсутствуют	данные отсутствуют
190	476230.24	2226760.09	данные отсутствуют	данные отсутствуют
191	476200.65	2226758.24	данные отсутствуют	данные отсутствуют
192	476180.72	2226745.1	данные отсутствуют	данные отсутствуют
193	476167.12	2226746.89	данные отсутствуют	данные отсутствуют
194	476143.44	2226757.52	данные отсутствуют	данные отсутствуют
195	476083.92	2226762.95	данные отсутствуют	данные отсутствуют

Государственный регистратор		ФГИС ЕГРН
полное наименование должности	подпись	инициалы, фамилия

М.П.

Выписка из Единого государственного реестра недвижимости об объекте недвижимости
Описание местоположения земельного участка

Земельный участок			
(вид объекта недвижимости)			
Лист № __ Раздела 3.2	Всего листов раздела 3.2 : __	Всего разделов: __	Всего листов выписки: __
09.12.2021.№ 99/2021/436751186			
Кадастровый номер:		47:07:0120001:76	

Сведения о характерных точках границы земельного участка				
Система координат				
Зона №				
Номер точки	Координаты		Описание закрепления на местности	Средняя квадратическая погрешность определения координат характерных точек границ земельного участка, м
	X	Y		
1	2	3	4	5
196	476075.49	2226768.08	данные отсутствуют	данные отсутствуют
197	476073.6	2226776.52	данные отсутствуют	данные отсутствуют
198	476080.13	2226786.01	данные отсутствуют	данные отсутствуют
199	476091.1	2226794.54	данные отсутствуют	данные отсутствуют
200	476144.38	2226801.07	данные отсутствуют	данные отсутствуют
201	476166.28	2226810.38	данные отсутствуют	данные отсутствуют
202	476186.73	2226832.23	данные отсутствуют	данные отсутствуют
203	476197.66	2226836.87	данные отсутствуют	данные отсутствуют
204	476213.54	2226835.97	данные отсутствуют	данные отсутствуют
205	476285.15	2226810.91	данные отсутствуют	данные отсутствуют
206	476311.01	2226810.74	данные отсутствуют	данные отсутствуют
207	476341.84	2226824.23	данные отсутствуют	данные отсутствуют
208	476359.4	2226852.6	данные отсутствуют	данные отсутствуют
209	476357.42	2226896.05	данные отсутствуют	данные отсутствуют
210	476341.03	2226944.96	данные отсутствуют	данные отсутствуют

Государственный регистратор		ФГИС ЕГРН
полное наименование должности	подпись	инициалы, фамилия

М.П.

Выписка из Единого государственного реестра недвижимости об объекте недвижимости
Описание местоположения земельного участка

Земельный участок			
(вид объекта недвижимости)			
Лист № __ Раздела 3.2	Всего листов раздела 3.2 : __	Всего разделов: __	Всего листов выписки: __
09.12.2021.№ 99/2021/436751186			
Кадастровый номер:		47:07:0120001:76	

Сведения о характерных точках границы земельного участка				
Система координат				
Зона №				
Номер точки	Координаты		Описание закрепления на местности	Средняя квадратическая погрешность определения координат характерных точек границ земельного участка, м
	X	Y		
1	2	3	4	5
211	476365.72	2226974.76	данные отсутствуют	данные отсутствуют
212	476513.03	2227023.49	данные отсутствуют	данные отсутствуют
213	476562.71	2227060.17	данные отсутствуют	данные отсутствуют
214	476628.5	2227117.81	данные отсутствуют	данные отсутствуют
215	476744.17	2227146.72	данные отсутствуют	данные отсутствуют
216	476799.84	2227209.42	данные отсутствуют	данные отсутствуют
217	476803.41	2227219.37	данные отсутствуют	данные отсутствуют
218	476794.18	2227270.55	данные отсутствуют	данные отсутствуют
219	476757.62	2227296.38	данные отсутствуют	данные отсутствуют
220	476729.23	2227330.63	данные отсутствуют	данные отсутствуют
221	476697.68	2227338.81	данные отсутствуют	данные отсутствуют
222	476665.65	2227339.08	данные отсутствуют	данные отсутствуют
223	476668.8	2227198.86	данные отсутствуют	данные отсутствуют
224	476341.82	2227000.37	данные отсутствуют	данные отсутствуют
225	475533.69	2226976.86	данные отсутствуют	данные отсутствуют

Государственный регистратор		ФГИС ЕГРН
полное наименование должности	подпись	инициалы, фамилия

М.П.

Выписка из Единого государственного реестра недвижимости об объекте недвижимости
Описание местоположения земельного участка

Земельный участок			
(вид объекта недвижимости)			
Лист № __ Раздела 3.2	Всего листов раздела 3.2 : __	Всего разделов: __	Всего листов выписки: __
09.12.2021.№ 99/2021/436751186			
Кадастровый номер:		47:07:0120001:76	

Сведения о характерных точках границы земельного участка				
Система координат				
Зона №				
Номер точки	Координаты		Описание закрепления на местности	Средняя квадратическая погрешность определения координат характерных точек границ земельного участка, м
	X	Y		
1	2	3	4	5
226	475204.09	2226914.05	данные отсутствуют	данные отсутствуют
227	475013.79	2227363.79	данные отсутствуют	данные отсутствуют
228	475375.28	2227603.33	данные отсутствуют	данные отсутствуют
229	475591.4	2227817.62	данные отсутствуют	данные отсутствуют
230	475766.01	2228315.54	данные отсутствуют	данные отсутствуют
231	475404.97	2228221.06	данные отсутствуют	данные отсутствуют
232	475302.86	2228092.15	данные отсутствуют	данные отсутствуют
233	475306.31	2228089.61	данные отсутствуют	данные отсутствуют
234	475069.4	2227806.12	данные отсутствуют	данные отсутствуют
235	475001.29	2227729.77	данные отсутствуют	данные отсутствуют
236	474838.88	2227494.78	данные отсутствуют	данные отсутствуют
237	474780.56	2227495.58	данные отсутствуют	данные отсутствуют
238	474770.28	2227487.84	данные отсутствуют	данные отсутствуют
239	474683.2	2227472.47	данные отсутствуют	данные отсутствуют
240	474607.95	2227500.5	данные отсутствуют	данные отсутствуют

Государственный регистратор		ФГИС ЕГРН
полное наименование должности	подпись	инициалы, фамилия

М.П.

Выписка из Единого государственного реестра недвижимости об объекте недвижимости
Описание местоположения земельного участка

Земельный участок			
(вид объекта недвижимости)			
Лист № __ Раздела 3.2	Всего листов раздела 3.2 : __	Всего разделов: __	Всего листов выписки: __
09.12.2021.№ 99/2021/436751186			
Кадастровый номер:		47:07:0120001:76	

Сведения о характерных точках границы земельного участка				
Система координат				
Зона №				
Номер точки	Координаты		Описание закрепления на местности	Средняя квадратическая погрешность определения координат характерных точек границ земельного участка, м
	X	Y		
1	2	3	4	5
241	474592.7	2227469.02	данные отсутствуют	данные отсутствуют
242	474594.29	2227450.18	данные отсутствуют	данные отсутствуют
243	474660.27	2227423.23	данные отсутствуют	данные отсутствуют
244	474674.44	2227410.82	данные отсутствуют	данные отсутствуют
245	474686.47	2227408.05	данные отсутствуют	данные отсутствуют
246	474730.7	2227418.35	данные отсутствуют	данные отсутствуют
247	474757.72	2227415.97	данные отсутствуют	данные отсутствуют
248	474766.19	2227406.62	данные отсутствуют	данные отсутствуют
249	474766.77	2227392.37	данные отсутствуют	данные отсутствуют
250	474657.49	2227271.85	данные отсутствуют	данные отсутствуют
251	474402.75	2227060.97	данные отсутствуют	данные отсутствуют
252	474387.31	2227031.65	данные отсутствуют	данные отсутствуют
253	474402.35	2227002.19	данные отсутствуют	данные отсутствуют
254	474479.4	2226971.23	данные отсутствуют	данные отсутствуют
255	474619.34	2226969.92	данные отсутствуют	данные отсутствуют

Государственный регистратор		ФГИС ЕГРН
полное наименование должности	подпись	инициалы, фамилия

М.П.

Выписка из Единого государственного реестра недвижимости об объекте недвижимости
Описание местоположения земельного участка

Земельный участок			
(вид объекта недвижимости)			
Лист № __ Раздела 3.2	Всего листов раздела 3.2 : __	Всего разделов: __	Всего листов выписки: __
09.12.2021.№ 99/2021/436751186			
Кадастровый номер:		47:07:0120001:76	

Сведения о характерных точках границы земельного участка				
Система координат				
Зона №				
Номер точки	Координаты		Описание закрепления на местности	Средняя квадратическая погрешность определения координат характерных точек границ земельного участка, м
	X	Y		
1	2	3	4	5
256	474865.18	2226993.61	данные отсутствуют	данные отсутствуют
257	474991.44	2226943.03	данные отсутствуют	данные отсутствуют
258	475109.71	2226916.7	данные отсутствуют	данные отсутствуют
259	475112.57	2226892.05	данные отсутствуют	данные отсутствуют
260	475094.34	2226845.2	данные отсутствуют	данные отсутствуют
261	475071.34	2226824.55	данные отсутствуют	данные отсутствуют
262	475016.26	2226821.67	данные отсутствуют	данные отсутствуют
263	474924.47	2226841.51	данные отсутствуют	данные отсутствуют
264	474840.83	2226807.12	данные отсутствуют	данные отсутствуют
265	474766.88	2226769.69	данные отсутствуют	данные отсутствуют
266	474600.13	2226812.37	данные отсутствуют	данные отсутствуют
267	474582.82	2226831.36	данные отсутствуют	данные отсутствуют
268	474575.4	2226876.03	данные отсутствуют	данные отсутствуют
269	474473.37	2226896	данные отсутствуют	данные отсутствуют
270	474425.03	2226874.45	данные отсутствуют	данные отсутствуют

Государственный регистратор		ФГИС ЕГРН
полное наименование должности	подпись	инициалы, фамилия

М.П.

Выписка из Единого государственного реестра недвижимости об объекте недвижимости
Описание местоположения земельного участка

Земельный участок			
(вид объекта недвижимости)			
Лист № __ Раздела 3.2	Всего листов раздела 3.2 : __	Всего разделов: __	Всего листов выписки: __
09.12.2021.№ 99/2021/436751186			
Кадастровый номер:		47:07:0120001:76	

Сведения о характерных точках границы земельного участка				
Система координат				
Зона №				
Номер точки	Координаты		Описание закрепления на местности	Средняя квадратическая погрешность определения координат характерных точек границ земельного участка, м
	X	Y		
1	2	3	4	5
271	474360.94	2226873.81	данные отсутствуют	данные отсутствуют
272	474184.54	2226900.6	данные отсутствуют	данные отсутствуют
273	474090.08	2226884.96	данные отсутствуют	данные отсутствуют
274	473999.47	2226936.21	данные отсутствуют	данные отсутствуют
275	473985.47	2226987.44	данные отсутствуют	данные отсутствуют
276	473998.44	2226994.51	данные отсутствуют	данные отсутствуют
277	474059.24	2226978.64	данные отсутствуют	данные отсутствуют
278	474125.28	2226984.4	данные отсутствуют	данные отсутствуют
279	474167.46	2227007.99	данные отсутствуют	данные отсутствуют
280	474180.1	2227042.08	данные отсутствуют	данные отсутствуют
281	474162.27	2227104.5	данные отсутствуют	данные отсутствуют
282	474182.54	2227121.44	данные отсутствуют	данные отсутствуют
283	474226.69	2227143.48	данные отсутствуют	данные отсутствуют
284	474234.42	2227171.86	данные отсутствуют	данные отсутствуют
285	474213.39	2227212.7	данные отсутствуют	данные отсутствуют

Государственный регистратор		ФГИС ЕГРН
полное наименование должности	подпись	инициалы, фамилия

М.П.

Выписка из Единого государственного реестра недвижимости об объекте недвижимости
Описание местоположения земельного участка

Земельный участок			
(вид объекта недвижимости)			
Лист № __ Раздела 3.2	Всего листов раздела 3.2 : __	Всего разделов: __	Всего листов выписки: __
09.12.2021.№ 99/2021/436751186			
Кадастровый номер:		47:07:0120001:76	

Сведения о характерных точках границы земельного участка				
Система координат				
Зона №				
Номер точки	Координаты		Описание закрепления на местности	Средняя квадратическая погрешность определения координат характерных точек границ земельного участка, м
	X	Y		
1	2	3	4	5
286	474179.42	2227236.93	данные отсутствуют	данные отсутствуют
287	474171.21	2227268.98	данные отсутствуют	данные отсутствуют
288	474176.88	2227286.95	данные отсутствуют	данные отсутствуют
289	474199.15	2227304.18	данные отсутствуют	данные отсутствуют
290	474232.38	2227311.88	данные отсутствуют	данные отсутствуют
291	474299	2227296.78	данные отсутствуют	данные отсутствуют
292	474587.46	2227293.99	данные отсутствуют	данные отсутствуют
293	474620.9	2227268.11	данные отсутствуют	данные отсутствуют
294	474650.01	2227273.84	данные отсутствуют	данные отсутствуют
295	474651.9	2227303.65	данные отсутствуют	данные отсутствуют
296	474618.63	2227349.54	данные отсутствуют	данные отсутствуют
297	474568.35	2227386.82	данные отсутствуют	данные отсутствуют
298	474491.26	2227399.6	данные отсутствуют	данные отсутствуют
299	474452.78	2227392.25	данные отсутствуют	данные отсутствуют
300	474306.98	2227374.22	данные отсутствуют	данные отсутствуют

Государственный регистратор		ФГИС ЕГРН
полное наименование должности	подпись	инициалы, фамилия

М.П.

Выписка из Единого государственного реестра недвижимости об объекте недвижимости
Описание местоположения земельного участка

Земельный участок			
(вид объекта недвижимости)			
Лист № __ Раздела 3.2	Всего листов раздела 3.2 : __	Всего разделов: __	Всего листов выписки: __
09.12.2021.№ 99/2021/436751186			
Кадастровый номер:		47:07:0120001:76	

Сведения о характерных точках границы земельного участка				
Система координат				
Зона №				
Номер точки	Координаты		Описание закрепления на местности	Средняя квадратическая погрешность определения координат характерных точек границ земельного участка, м
	X	Y		
1	2	3	4	5
301	474162.39	2227388.99	данные отсутствуют	данные отсутствуют
302	473860.31	2227027.89	данные отсутствуют	данные отсутствуют
303	473838.72	2226986.21	данные отсутствуют	данные отсутствуют
304	473877.76	2226930.65	данные отсутствуют	данные отсутствуют
305	473914.9	2226874.73	данные отсутствуют	данные отсутствуют
306	473926.99	2226856.38	данные отсутствуют	данные отсутствуют
307	473935.57	2226849.16	данные отсутствуют	данные отсутствуют
308	473959.89	2226838.24	данные отсутствуют	данные отсутствуют
309	474024.99	2226825.69	данные отсутствуют	данные отсутствуют
310	474033.94	2226822.15	данные отсутствуют	данные отсутствуют
311	474106.68	2226758.09	данные отсутствуют	данные отсутствуют
312	474113.78	2226721.65	данные отсутствуют	данные отсутствуют
313	474120.24	2226695.65	данные отсутствуют	данные отсутствуют
314	474125.79	2226648.81	данные отсутствуют	данные отсутствуют
315	474070.41	2226604.35	данные отсутствуют	данные отсутствуют

Государственный регистратор		ФГИС ЕГРН
полное наименование должности	подпись	инициалы, фамилия

М.П.

Выписка из Единого государственного реестра недвижимости об объекте недвижимости
Описание местоположения земельного участка

Земельный участок			
(вид объекта недвижимости)			
Лист № __ Раздела 3.2	Всего листов раздела 3.2 : __	Всего разделов: __	Всего листов выписки: __
09.12.2021.№ 99/2021/436751186			
Кадастровый номер:		47:07:0120001:76	

Сведения о характерных точках границы земельного участка				
Система координат				
Зона №				
Номер точки	Координаты		Описание закрепления на местности	Средняя квадратическая погрешность определения координат характерных точек границ земельного участка, м
	X	Y		
1	2	3	4	5
316	474014.97	2226559.29	данные отсутствуют	данные отсутствуют
317	474444.74	2226001.52	данные отсутствуют	данные отсутствуют
318	474628.61	2226002.1	данные отсутствуют	данные отсутствуют
319	474800.06	2225738.61	данные отсутствуют	данные отсутствуют
320	474835.22	2225730.02	данные отсутствуют	данные отсутствуют
321	474850.76	2225717.78	данные отсутствуют	данные отсутствуют
322	474865.07	2225697.13	данные отсутствуют	данные отсутствуют
323	474865.6	2225696.93	данные отсутствуют	данные отсутствуют
324	474906.13	2225700.05	данные отсутствуют	данные отсутствуют
325	474926.08	2225698.67	данные отсутствуют	данные отсутствуют
326	474948.97	2225684.58	данные отсутствуют	данные отсутствуют
327	474958.61	2225670.15	данные отсутствуют	данные отсутствуют
328	474960.43	2225669.25	данные отсутствуют	данные отсутствуют
329	474984.08	2225668.55	данные отсутствуют	данные отсутствуют
330	474988.13	2225669.44	данные отсутствуют	данные отсутствуют

Государственный регистратор		ФГИС ЕГРН
полное наименование должности	подпись	инициалы, фамилия

М.П.

Выписка из Единого государственного реестра недвижимости об объекте недвижимости
Описание местоположения земельного участка

Земельный участок			
(вид объекта недвижимости)			
Лист № __ Раздела 3.2	Всего листов раздела 3.2 : __	Всего разделов: __	Всего листов выписки: __
09.12.2021.№ 99/2021/436751186			
Кадастровый номер:		47:07:0120001:76	

Сведения о характерных точках границы земельного участка				
Система координат				
Зона №				
Номер точки	Координаты		Описание закрепления на местности	Средняя квадратическая погрешность определения координат характерных точек границ земельного участка, м
	X	Y		
1	2	3	4	5
331	474995.41	2225673.51	данные отсутствуют	данные отсутствуют
332	475018.95	2225687.48	данные отсутствуют	данные отсутствуют
333	475047.59	2225682.03	данные отсутствуют	данные отсутствуют
334	475063.06	2225667.64	данные отсутствуют	данные отсутствуют
335	475071.07	2225652.81	данные отсутствуют	данные отсутствуют
336	475072.47	2225631.14	данные отсутствуют	данные отсутствуют
337	475061.21	2225609.67	данные отсутствуют	данные отсутствуют
338	475022.5	2225573.55	данные отсутствуют	данные отсутствуют
339	475023.76	2225571.87	данные отсутствуют	данные отсутствуют
340	475044.5	2225553.66	данные отсутствуют	данные отсутствуют
341	475053	2225542.01	данные отсутствуют	данные отсутствуют
342	475066.35	2225550.83	данные отсутствуют	данные отсутствуют
343	475090.25	2225559.97	данные отсутствуют	данные отсутствуют
344	475109.73	2225558.95	данные отсутствуют	данные отсутствуют
345	475126.9	2225544.22	данные отсутствуют	данные отсутствуют

Государственный регистратор		ФГИС ЕГРН
полное наименование должности	подпись	инициалы, фамилия

М.П.

Выписка из Единого государственного реестра недвижимости об объекте недвижимости
Описание местоположения земельного участка

Земельный участок			
(вид объекта недвижимости)			
Лист № __ Раздела 3.2	Всего листов раздела 3.2 : __	Всего разделов: __	Всего листов выписки: __
09.12.2021.№ 99/2021/436751186			
Кадастровый номер:		47:07:0120001:76	

Сведения о характерных точках границы земельного участка				
Система координат				
Зона №				
Номер точки	Координаты		Описание закрепления на местности	Средняя квадратическая погрешность определения координат характерных точек границ земельного участка, м
	X	Y		
1	2	3	4	5
346	475132.4	2225523.69	данные отсутствуют	данные отсутствуют
347	475132.46	2225523.58	данные отсутствуют	данные отсутствуют
348	475153.15	2225511.1	данные отсутствуют	данные отсутствуют
349	475167.77	2225494	данные отсутствуют	данные отсутствуют
350	475165.72	2225474.91	данные отсутствуют	данные отсутствуют
351	475159.54	2225462.78	данные отсутствуют	данные отсутствуют
352	475137.48	2225435.05	данные отсутствуют	данные отсутствуют
353	475137.34	2225434.68	данные отсутствуют	данные отсутствуют
354	475138.87	2225433.09	данные отсутствуют	данные отсутствуют
355	475144.18	2225430.61	данные отсутствуют	данные отсутствуют
356	475148.33	2225430.36	данные отсутствуют	данные отсутствуют
357	475153.36	2225432.17	данные отсутствуют	данные отсутствуют
358	475158.03	2225435.72	данные отсутствуют	данные отсутствуют
359	475175.95	2225454.76	данные отсутствуют	данные отсутствуют
360	475191.12	2225464.22	данные отсутствуют	данные отсутствуют

Государственный регистратор		ФГИС ЕГРН
полное наименование должности	подпись	инициалы, фамилия

М.П.

Выписка из Единого государственного реестра недвижимости об объекте недвижимости
Описание местоположения земельного участка

Земельный участок			
(вид объекта недвижимости)			
Лист № ___ Раздела 3.2	Всего листов раздела 3.2 : ___	Всего разделов: ___	Всего листов выписки: ___
09.12.2021.№ 99/2021/436751186			
Кадастровый номер:		47:07:0120001:76	

Сведения о характерных точках границы земельного участка				
Система координат				
Зона №				
Номер точки	Координаты		Описание закрепления на местности	Средняя квадратическая погрешность определения координат характерных точек границ земельного участка, м
	X	Y		
1	2	3	4	5
361	475211.49	2225467.66	данные отсутствуют	данные отсутствуют
362	475227.79	2225463.6	данные отсутствуют	данные отсутствуют
363	475239.67	2225456.7	данные отсутствуют	данные отсутствуют
364	475256.16	2225440.22	данные отсутствуют	данные отсутствуют
365	475259.4	2225438.11	данные отсутствуют	данные отсутствуют
366	475261.98	2225437.77	данные отсутствуют	данные отсутствуют
367	475278.72	2225439.49	данные отсутствуют	данные отсутствуют
368	475307.21	2225438.89	данные отсутствуют	данные отсутствуют
369	475330.06	2225422.67	данные отсутствуют	данные отсутствуют
370	475324.85	2225394.29	данные отсутствуют	данные отсутствуют
371	475323.34	2225392.17	данные отсутствуют	данные отсутствуют
372	475338.5	2225391.51	данные отсутствуют	данные отсутствуют
373	475354.31	2225384.36	данные отсутствуют	данные отсутствуют
374	475363.43	2225368.82	данные отсутствуют	данные отсутствуют
375	475362.09	2225353.39	данные отсутствуют	данные отсутствуют

Государственный регистратор		ФГИС ЕГРН
полное наименование должности	подпись	инициалы, фамилия

М.П.

Выписка из Единого государственного реестра недвижимости об объекте недвижимости
Описание местоположения земельного участка

Земельный участок			
(вид объекта недвижимости)			
Лист № __ Раздела 3.2	Всего листов раздела 3.2 : __	Всего разделов: __	Всего листов выписки: __
09.12.2021.№ 99/2021/436751186			
Кадастровый номер:		47:07:0120001:76	

Сведения о характерных точках границы земельного участка				
Система координат				
Зона №				
Номер точки	Координаты		Описание закрепления на местности	Средняя квадратическая погрешность определения координат характерных точек границ земельного участка, м
	X	Y		
1	2	3	4	5
376	475357.14	2225341.47	данные отсутствуют	данные отсутствуют
377	475350.71	2225332.54	данные отсутствуют	данные отсутствуют
378	475335.04	2225319.48	данные отсутствуют	данные отсутствуют
379	475334.61	2225318.22	данные отсутствуют	данные отсутствуют
380	475334.7	2225313.15	данные отсутствуют	данные отсутствуют
381	475346.69	2225316.14	данные отсутствуют	данные отсутствуют
382	475358.55	2225315.85	данные отсутствуют	данные отсутствуют
383	475374.8	2225310.35	данные отсутствуют	данные отсутствуют
384	475386.94	2225300.03	данные отсутствуют	данные отсутствуют
385	475394.86	2225288.97	данные отсутствуют	данные отсутствуют
386	475398.54	2225279.28	данные отсутствуют	данные отсутствуют
387	475399.67	2225264.12	данные отсутствуют	данные отсутствуют
388	475396.76	2225251.08	данные отсутствуют	данные отсутствуют
389	475388.48	2225237.52	данные отсутствуют	данные отсутствуют
390	475383.32	2225230.96	данные отсутствуют	данные отсутствуют

Государственный регистратор		ФГИС ЕГРН
полное наименование должности	подпись	инициалы, фамилия

М.П.

Выписка из Единого государственного реестра недвижимости об объекте недвижимости
Описание местоположения земельного участка

Земельный участок			
(вид объекта недвижимости)			
Лист № __ Раздела 3.2	Всего листов раздела 3.2 : __	Всего разделов: __	Всего листов выписки: __
09.12.2021.№ 99/2021/436751186			
Кадастровый номер:		47:07:0120001:76	

Сведения о характерных точках границы земельного участка				
Система координат				
Зона №				
Номер точки	Координаты		Описание закрепления на местности	Средняя квадратическая погрешность определения координат характерных точек границ земельного участка, м
	X	Y		
1	2	3	4	5
391	475385.52	2225225.24	данные отсутствуют	данные отсутствуют
392	475386.57	2225224.66	данные отсутствуют	данные отсутствуют
393	475406.7	2225218.67	данные отсутствуют	данные отсутствуют
394	475419.1	2225212.7	данные отсутствуют	данные отсутствуют
395	475432.29	2225203.37	данные отсутствуют	данные отсутствуют
396	475443.6	2225190.97	данные отсутствуют	данные отсутствуют
397	475450.1	2225179.58	данные отсутствуют	данные отсутствуют
398	475455.03	2225166.98	данные отсутствуют	данные отсутствуют
399	475462.95	2225157.29	данные отсутствуют	данные отсутствуют
400	475466.42	2225155.59	данные отсутствуют	данные отсутствуют
401	475486.76	2225152.81	данные отсутствуют	данные отсутствуют
402	475500.83	2225146.38	данные отсутствуют	данные отсутствуют
403	475507.19	2225140.63	данные отсутствуют	данные отсутствуют
404	475509.88	2225141.49	данные отсутствуют	данные отсутствуют
405	475521.01	2225141.38	данные отсутствуют	данные отсутствуют

Государственный регистратор		ФГИС ЕГРН
полное наименование должности	подпись	инициалы, фамилия

М.П.

Выписка из Единого государственного реестра недвижимости об объекте недвижимости
Описание местоположения земельного участка

Земельный участок			
(вид объекта недвижимости)			
Лист № __ Раздела 3.2	Всего листов раздела 3.2 : __	Всего разделов: __	Всего листов выписки: __
09.12.2021.№ 99/2021/436751186			
Кадастровый номер:		47:07:0120001:76	

Сведения о характерных точках границы земельного участка				
Система координат				
Зона №				
Номер точки	Координаты		Описание закрепления на местности	Средняя квадратическая погрешность определения координат характерных точек границ земельного участка, м
	X	Y		
1	2	3	4	5
406	475533.38	2225138.38	данные отсутствуют	данные отсутствуют
407	475519.14	2225165.62	данные отсутствуют	данные отсутствуют
408	475519.85	2225187.55	данные отсутствуют	данные отсутствуют
409	475523.97	2225197.43	данные отсутствуют	данные отсутствуют
410	475545.59	2225225.64	данные отсутствуют	данные отсутствуют
411	475549.44	2225235.3	данные отсутствуют	данные отсутствуют
412	475549.23	2225238.83	данные отсутствуют	данные отсутствуют
413	475533.87	2225272.2	данные отсутствуют	данные отсутствуют
414	475527.05	2225283.58	данные отсутствуют	данные отсутствуют
415	475525.07	2225294.89	данные отсутствуют	данные отсутствуют
416	475527.93	2225238.13	данные отсутствуют	данные отсутствуют
417	475520.17	2225213.27	данные отсутствуют	данные отсутствуют
418	475506.15	2225199.03	данные отсутствуют	данные отсутствуют
419	475469.85	2225201.7	данные отсутствуют	данные отсутствуют
420	475458.28	2225211.4	данные отсутствуют	данные отсутствуют

Государственный регистратор		ФГИС ЕГРН
полное наименование должности	подпись	инициалы, фамилия

М.П.

Выписка из Единого государственного реестра недвижимости об объекте недвижимости
Описание местоположения земельного участка

Земельный участок			
(вид объекта недвижимости)			
Лист № ___ Раздела 3.2	Всего листов раздела 3.2 : ___	Всего разделов: ___	Всего листов выписки: ___
09.12.2021.№ 99/2021/436751186			
Кадастровый номер:		47:07:0120001:76	


Сведения о характерных точках границы земельного участка				
Система координат				
Зона №				
Номер точки	Координаты		Описание закрепления на местности	Средняя квадратическая погрешность определения координат характерных точек границ земельного участка, м
	X	Y		
1	2	3	4	5
421	475455.42	2225233.83	данные отсутствуют	данные отсутствуют
422	475471.38	2225312.45	данные отсутствуют	данные отсутствуют
423	475469.46	2225335.04	данные отсутствуют	данные отсутствуют
424	475459.35	2225357.73	данные отсутствуют	данные отсутствуют
425	475379.09	2225487.82	данные отсутствуют	данные отсутствуют
426	475355.87	2225501.52	данные отсутствуют	данные отсутствуют
427	475324.08	2225499.87	данные отсутствуют	данные отсутствуют
428	475306.3	2225506.58	данные отсутствуют	данные отсутствуют
429	475299.57	2225519.65	данные отсутствуют	данные отсутствуют
430	475302.03	2225538.69	данные отсутствуют	данные отсутствуют
431	475354.71	2225634.77	данные отсутствуют	данные отсутствуют
432	475325.9	2225690.81	данные отсутствуют	данные отсутствуют
433	475411.01	2225757.3	данные отсутствуют	данные отсутствуют
434	475450.98	2225854.38	данные отсутствуют	данные отсутствуют

Государственный регистратор		ФГИС ЕГРН
полное наименование должности	подпись	инициалы, фамилия

М.П.

Выписка из Единого государственного реестра недвижимости об объекте недвижимости
Сведения о частях земельного участка

Земельный участок			
(вид объекта недвижимости)			
Лист № ____ Раздела 4	Всего листов раздела 4 : ____	Всего разделов: ____	Всего листов выписки: ____
09.12.2021.№ 99/2021/436751186			
Кадастровый номер:		47:07:0120001:76	

План (чертеж, схема) части земельного участка	Учетный номер части: 47:07:0120001:76/1
	
Масштаб 1: данные отсутствуют	Условные обозначения:

Государственный регистратор		ФГИС ЕГРН
полное наименование должности	подпись	инициалы, фамилия

М.П.

Выписка из Единого государственного реестра недвижимости об объекте недвижимости
Сведения о частях земельного участка

Земельный участок			
(вид объекта недвижимости)			
Лист № ____ Раздела 4	Всего листов раздела 4 : ____	Всего разделов: ____	Всего листов выписки: ____
09.12.2021.№ 99/2021/436751186			
Кадастровый номер:		47:07:0120001:76	

План (чертеж, схема) части земельного участка	Учетный номер части: 47:07:0120001:76/2
	
Масштаб 1: данные отсутствуют	Условные обозначения:

Государственный регистратор		ФГИС ЕГРН
полное наименование должности	подпись	инициалы, фамилия

М.П.

Выписка из Единого государственного реестра недвижимости об объекте недвижимости
Сведения о частях земельного участка

Земельный участок			
<small>(вид объекта недвижимости)</small>			
Лист № ____ Раздела 4	Всего листов раздела 4 : ____	Всего разделов: ____	Всего листов выписки: ____
09.12.2021.№ 99/2021/436751186			
Кадастровый номер:		47:07:0120001:76	


План (чертеж, схема) части земельного участка	Учетный номер части: 47:07:0120001:76/3
	
Масштаб 1: данные отсутствуют	Условные обозначения:

Государственный регистратор		ФГИС ЕГРН
полное наименование должности	подпись	инициалы, фамилия

М.П.

Выписка из Единого государственного реестра недвижимости об объекте недвижимости
Сведения о частях земельного участка

Земельный участок			
(вид объекта недвижимости)			
Лист № ____ Раздела 4	Всего листов раздела 4 : ____	Всего разделов: ____	Всего листов выписки: ____
09.12.2021.№ 99/2021/436751186			
Кадастровый номер:		47:07:0120001:76	

План (чертеж, схема) части земельного участка	Учетный номер части: 47:07:0120001:76/4
	
Масштаб 1: данные отсутствуют	Условные обозначения:

Государственный регистратор		ФГИС ЕГРН
полное наименование должности	подпись	инициалы, фамилия

М.П.

Выписка из Единого государственного реестра недвижимости об объекте недвижимости
Сведения о частях земельного участка

Земельный участок			
(вид объекта недвижимости)			
Лист № ____ Раздела 4	Всего листов раздела 4 : ____	Всего разделов: ____	Всего листов выписки: ____
09.12.2021.№ 99/2021/436751186			
Кадастровый номер:		47:07:0120001:76	

План (чертеж, схема) части земельного участка		Учетный номер части: 47:07:0120001:76/5	
			
Масштаб 1: данные отсутствуют	Условные обозначения:		

Государственный регистратор		ФГИС ЕГРН
полное наименование должности	подпись	инициалы, фамилия

М.П.

Выписка из Единого государственного реестра недвижимости об объекте недвижимости
Сведения о частях земельного участка

Земельный участок			
<small>(вид объекта недвижимости)</small>			
Лист № ____ Раздела 4	Всего листов раздела 4 : ____	Всего разделов: ____	Всего листов выписки: ____
09.12.2021.№ 99/2021/436751186			
Кадастровый номер:		47:07:0120001:76	

План (чертеж, схема) части земельного участка	Учетный номер части: 47:07:0120001:76/6
	
Масштаб 1: данные отсутствуют	Условные обозначения:

Государственный регистратор		ФГИС ЕГРН
полное наименование должности	подпись	инициалы, фамилия

М.П.

Выписка из Единого государственного реестра недвижимости об объекте недвижимости
Сведения о частях земельного участка

Земельный участок			
(вид объекта недвижимости)			
Лист № ___ Раздела 4.1	Всего листов раздела 4.1 : ___	Всего разделов: ___	Всего листов выписки: ___
09.12.2021.№ 99/2021/436751186			
Кадастровый номер:		47:07:0120001:76	

Учетный номер части	Площадь (м ²)	Содержание ограничения в использовании или ограничения права на объект недвижимости или обременения объекта недвижимости
1	2	3
1	0	Иные ограничения (обременения) прав, Временные. Дата истечения срока действия временного характера - 13.12.2012
2	0	Иные ограничения (обременения) прав, Временные. Дата истечения срока действия временного характера - 13.12.2012
3	0	Иные ограничения (обременения) прав, Временные. Дата истечения срока действия временного характера - 17.12.2012
4	66435	Ограничения прав на земельный участок, предусмотренные статьями 56, 56.1 Земельного кодекса Российской Федерации, Карта (план) № 0007/04-2012 от 21.06.2012, срок действия: 29.05.2015
5	26772	Ограничения прав на земельный участок, предусмотренные статьями 56, 56.1 Земельного кодекса Российской Федерации, Карта (план) № 0009/04-2012 от 21.06.2012, срок действия: 29.05.2015
6	23643	Ограничения прав на земельный участок, предусмотренные статьями 56, 56.1 Земельного кодекса Российской Федерации, Доверенность № 9146466 от 26.08.2020, срок действия: 29.04.2021

Государственный регистратор		ФГИС ЕГРН
полное наименование должности	подпись	инициалы, фамилия

М.П.

Выписка из Единого государственного реестра недвижимости об объекте недвижимости
Сведения о частях земельного участка

Земельный участок				
<small>(вид объекта недвижимости)</small>				
Лист № ___ Раздела 4.2		Всего листов раздела 4.2 : ___		Всего разделов: ___
Всего листов выписки: ___				
09.12.2021.№ 99/2021/436751186				
Кадастровый номер:			47:07:0120001:76	
Сведения о характерных точках границы части (частей) земельного участка				
Учетный номер части: 1				
Система координат: Местная 167				
Зона №				
Номер точки	Координаты, м		Описание закрепления на местности	Средняя квадратическая погрешность определения координат характерных точек границы части земельного участка, м
	X	Y		
1	2	3	4	5
170	476720.93	2226297.31	данные отсутствуют	данные отсутствуют
171	476685.53	2226310.25	данные отсутствуют	данные отсутствуют
172	476658.98	2226326.97	данные отсутствуют	данные отсутствуют
173	476649.12	2226339.1	данные отсутствуют	данные отсутствуют
174	476651.58	2226348.9	данные отсутствуют	данные отсутствуют
175	476662.72	2226351.69	данные отсутствуют	данные отсутствуют
226	475204.09	2226914.05	данные отсутствуют	данные отсутствуют
258	475109.71	2226916.7	данные отсутствуют	данные отсутствуют
258	475109.71	2226916.7	данные отсутствуют	данные отсутствуют
259	475112.57	2226892.05	данные отсутствуют	данные отсутствуют
435	475110.84	2226887.61	данные отсутствуют	данные отсутствуют
436	475177.91	2226887.89	данные отсутствуют	данные отсутствуют
437	475710.01	2226729.22	данные отсутствуют	данные отсутствуют
438	475861.49	2226686.38	данные отсутствуют	данные отсутствуют
439	476494.52	2226388.89	данные отсутствуют	данные отсутствуют
440	476638.92	2226320.84	данные отсутствуют	данные отсутствуют
Государственный регистратор			ФГИС ЕГРН	
полное наименование должности			подпись	
			инициалы, фамилия	

М.П.

Выписка из Единого государственного реестра недвижимости об объекте недвижимости
Сведения о частях земельного участка

Земельный участок			
(вид объекта недвижимости)			
Лист № ___ Раздела 4.2	Всего листов раздела 4.2 : ___	Всего разделов: ___	Всего листов выписки: ___
09.12.2021.№ 99/2021/436751186			
Кадастровый номер:		47:07:0120001:76	

Номер точки	Координаты, м		Описание закрепления на местности	Средняя квадратическая погрешность определения координат характерных точек границы части земельного участка, м
	X	Y		
1	2	3	4	5
441	476725.75	2226287.57	данные отсутствуют	данные отсутствуют
442	476672.72	2226348.57	данные отсутствуют	данные отсутствуют
443	476652.5	2226356.32	данные отсутствуют	данные отсутствуют
444	476510.86	2226423.2	данные отсутствуют	данные отсутствуют
445	475873.42	2226722.5	данные отсутствуют	данные отсутствуют
446	475720.67	2226765.69	данные отсутствуют	данные отсутствуют
447	475214.9	2226916.12	данные отсутствуют	данные отсутствуют
448	475201.43	2226920.34	данные отсутствуют	данные отсутствуют
449	475186.46	2226925.03	данные отсутствуют	данные отсутствуют
450	474873.75	2227251.6	данные отсутствуют	данные отсутствуют
451	474749.57	2227373.4	данные отсутствуют	данные отсутствуют
452	474724.04	2227345.25	данные отсутствуют	данные отсутствуют
453	474900.78	2227170.92	данные отсутствуют	данные отсутствуют
454	475136.37	2226925.72	данные отсутствуют	данные отсутствуют
455	475070.37	2226925.46	данные отсутствуют	данные отсутствуют

Государственный регистратор		ФГИС ЕГРН
полное наименование должности	подпись	инициалы, фамилия

М.П.

Выписка из Единого государственного реестра недвижимости об объекте недвижимости
Сведения о частях земельного участка

Земельный участок			
<small>(вид объекта недвижимости)</small>			
Лист № ___ Раздела 4.2	Всего листов раздела 4.2 : ___	Всего разделов: ___	Всего листов выписки: ___
09.12.2021.№ 99/2021/436751186			
Кадастровый номер:		47:07:0120001:76	

Сведения о характерных точках границы части (частей) земельного участка				
Учетный номер части: 2				
Система координат: Местная 167				
Зона №				
Номер точки	Координаты, м		Описание закрепления на местности	Средняя квадратическая погрешность определения координат характерных точек границы части земельного участка, м
	X	Y		
1	2	3	4	5
240	474607.95	2227500.5	данные отсутствуют	данные отсутствуют
243	474660.27	2227423.23	данные отсутствуют	данные отсутствуют
243	474660.27	2227423.23	данные отсутствуют	данные отсутствуют
244	474674.44	2227410.82	данные отсутствуют	данные отсутствуют
245	474686.47	2227408.05	данные отсутствуют	данные отсутствуют
456	474707.22	2227412.88	данные отсутствуют	данные отсутствуют
457	474692.61	2227426.49	данные отсутствуют	данные отсутствуют
458	474663.78	2227467.11	данные отсутствуют	данные отсутствуют
459	474651.61	2227484.24	данные отсутствуют	данные отсутствуют
460	474602.07	2227488.37	данные отсутствуют	данные отсутствуют
461	474643.44	2227430.11	данные отсутствуют	данные отсутствуют

Государственный регистратор		ФГИС ЕГРН
полное наименование должности	подпись	инициалы, фамилия

М.П.

Выписка из Единого государственного реестра недвижимости об объекте недвижимости
Сведения о частях земельного участка

Земельный участок			
<small>(вид объекта недвижимости)</small>			
Лист № __ Раздела 4.2	Всего листов раздела 4.2 : __	Всего разделов: __	Всего листов выписки: __
09.12.2021.№ 99/2021/436751186			
Кадастровый номер:		47:07:0120001:76	

Сведения о характерных точках границы части (частей) земельного участка				
Учетный номер части: 3				
Система координат: Местная 167				
Зона №				
Номер точки	Координаты, м		Описание закрепления на местности	Средняя квадратическая погрешность определения координат характерных точек границы части земельного участка, м
	X	Y		
1	2	3	4	5
281	474162.27	2227104.5	данные отсутствуют	данные отсутствуют
281	474162.27	2227104.5	данные отсутствуют	данные отсутствуют
462	474172.08	2227112.7	данные отсутствуют	данные отсутствуют
463	473996.55	2227190.76	данные отсутствуют	данные отсутствуют
464	473971.22	2227160.46	данные отсутствуют	данные отсутствуют
465	474171.73	2227071.39	данные отсутствуют	данные отсутствуют

Государственный регистратор		ФГИС ЕГРН
полное наименование должности	подпись	инициалы, фамилия

М.П.

Выписка из Единого государственного реестра недвижимости об объекте недвижимости
Сведения о частях земельного участка

Земельный участок				
<small>(вид объекта недвижимости)</small>				
Лист № __ Раздела 4.2		Всего листов раздела 4.2 : __		Всего разделов: __
Всего листов выписки: __				
09.12.2021.№ 99/2021/436751186				
Кадастровый номер:			47:07:0120001:76	
Сведения о характерных точках границы части (частей) земельного участка				
Учетный номер части: 4				
Система координат: Местная 167				
Зона №				
Номер точки	Координаты, м		Описание закрепления на местности	Средняя квадратическая погрешность определения координат характерных точек границы части земельного участка, м
	X	Y		
1	2	3	4	5
466	131620.67	128190.7	данные отсутствуют	данные отсутствуют
466	131620.67	128190.7	данные отсутствуют	данные отсутствуют
467	131625.99	128194.99	данные отсутствуют	данные отсутствуют
468	131451.59	128271.35	данные отсутствуют	данные отсутствуют
469	131427.68	128243.84	данные отсутствуют	данные отсутствуют
470	131630.24	128155.14	данные отсутствуют	данные отсутствуют
471	134161.64	127363.99	данные отсутствуют	данные отсутствуют
471	134161.64	127363.99	данные отсутствуют	данные отсутствуют
472	134158.81	127369.9	данные отсутствуют	данные отсутствуют
473	134123.73	127383.02	данные отсутствуют	данные отсутствуют
474	134097.55	127399.79	данные отсутствуют	данные отсутствуют
475	134087.92	127411.87	данные отсутствуют	данные отсутствуют
476	134090.57	127421.54	данные отсутствуют	данные отсутствуют
477	134101.73	127424.2	данные отсутствуют	данные отсутствуют
478	134114.64	127420.08	данные отсутствуют	данные отсутствуют
479	134121.09	127421.66	данные отсутствуют	данные отсутствуют
Государственный регистратор			ФГИС ЕГРН	
полное наименование должности			подпись	
			инициалы, фамилия	

М.П.

Выписка из Единого государственного реестра недвижимости об объекте недвижимости
Сведения о частях земельного участка

Земельный участок			
(вид объекта недвижимости)			
Лист № __ Раздела 4.2	Всего листов раздела 4.2 : __	Всего разделов: __	Всего листов выписки: __
09.12.2021.№ 99/2021/436751186			
Кадастровый номер:		47:07:0120001:76	

Номер точки	Координаты, м		Описание закрепления на местности	Средняя квадратическая погрешность определения координат характерных точек границы части земельного участка, м
	X	Y		
1	2	3	4	5
480	134082.4	127439.94	данные отсутствуют	данные отсутствуют
481	133893.96	127529.67	данные отсутствуют	данные отсутствуют
482	133785.59	127580.32	данные отсутствуют	данные отсутствуют
483	133659.92	127639.6	данные отсутствуют	данные отсутствуют
484	133525.68	127703.06	данные отсутствуют	данные отсутствуют
485	133400.61	127761.9	данные отсутствуют	данные отсутствуют
486	133262.73	127827.56	данные отсутствуют	данные отсутствуют
487	133074.17	127879.98	данные отсутствуют	данные отсутствуют
488	132880.65	127935.73	данные отсутствуют	данные отсутствуют
489	132672.73	127996.09	данные отсутствуют	данные отсутствуют
490	132656.66	127993.2	данные отсутствуют	данные отсутствуют
491	132653.17	128001.77	данные отсутствуют	данные отсутствуют
492	132637.99	128006.18	данные отсутствуют	данные отсутствуют
493	132546.35	128000.37	данные отсутствуют	данные отсутствуют
494	132562.54	127996.64	данные отсутствуют	данные отсутствуют
495	132564.96	127972.24	данные отсутствуют	данные отсутствуют
496	132562.21	127965.57	данные отсутствуют	данные отсутствуют

Государственный регистратор		ФГИС ЕГРН
полное наименование должности	подпись	инициалы, фамилия

М.П.

Выписка из Единого государственного реестра недвижимости об объекте недвижимости
Сведения о частях земельного участка

Земельный участок			
<small>(вид объекта недвижимости)</small>			
Лист № ___ Раздела 4.2	Всего листов раздела 4.2 : ___	Всего разделов: ___	Всего листов выписки: ___
09.12.2021.№ 99/2021/436751186			
Кадастровый номер:		47:07:0120001:76	

Номер точки	Координаты, м		Описание закрепления на местности	Средняя квадратическая погрешность определения координат характерных точек границы части земельного участка, м
	X	Y		
1	2	3	4	5
497	132633.49	127969.27	данные отсутствуют	данные отсутствуют
498	132870.65	127902.46	данные отсутствуют	данные отсутствуют
499	133064.21	127846.71	данные отсутствуют	данные отсутствуют
500	133249.4	127793.18	данные отсутствуют	данные отсутствуют
501	133385.43	127730.57	данные отсутствуют	данные отсутствуют
502	133510.43	127671.78	данные отсутствуют	данные отсутствуют
503	133644.65	127608.31	данные отсутствуют	данные отсутствуют
504	133770.4	127549	данные отсутствуют	данные отсутствуют
505	133878.71	127498.39	данные отсутствуют	данные отсутствуют
506	134067.08	127408.68	данные отсутствуют	данные отсутствуют
507	131854.55	128095.09	данные отсутствуют	данные отсутствуют
507	131854.55	128095.09	данные отсутствуют	данные отсутствуют
508	131858.35	128087.39	данные отсутствуют	данные отсутствуют
509	131934.66	128056.09	данные отсутствуют	данные отсутствуют
510	131943.52	128055.93	данные отсутствуют	данные отсутствуют

Государственный регистратор		ФГИС ЕГРН
полное наименование должности	подпись	инициалы, фамилия

М.П.

Выписка из Единого государственного реестра недвижимости об объекте недвижимости
Сведения о частях земельного участка

Земельный участок				
<small>(вид объекта недвижимости)</small>				
Лист № ___ Раздела 4.2		Всего листов раздела 4.2 : ___		Всего разделов: ___
Всего листов выписки: ___				
09.12.2021.№ 99/2021/436751186				
Кадастровый номер:			47:07:0120001:76	
Сведения о характерных точках границы части (частей) земельного участка				
Учетный номер части: 5				
Система координат: Местная 167				
Зона №				
Номер точки	Координаты, м		Описание закрепления на местности	Средняя квадратическая погрешность определения координат характерных точек границы части земельного участка, м
	X	Y		
1	2	3	4	5
511	132640.65	127962.39	данные отсутствуют	данные отсутствуют
511	132640.65	127962.39	данные отсутствуют	данные отсутствуют
512	132658.82	127990.46	данные отсутствуют	данные отсутствуют
513	132474.72	128178.69	данные отсутствуют	данные отсутствуют
514	132362.06	128295.42	данные отсутствуют	данные отсутствуют
515	132247.92	128413.56	данные отсутствуют	данные отсутствуют
516	132211.69	128451.77	данные отсутствуют	данные отсутствуют
517	132187.28	128425.82	данные отсутствуют	данные отсутствуют
518	132222.56	128389.52	данные отсутствуют	данные отсутствуют
519	132336.72	128271.36	данные отсутствуют	данные отсутствуют
520	132449.4	128154.59	данные отсутствуют	данные отсутствуют
521	132624.16	127973.13	данные отсутствуют	данные отсутствуют
522	132149.19	128486.42	данные отсутствуют	данные отсутствуют
522	132149.19	128486.42	данные отсутствуют	данные отсутствуют
523	132173.71	128491.84	данные отсутствуют	данные отсутствуют
524	132139.15	128528.29	данные отсутствуют	данные отсутствуют
Государственный регистратор			ФГИС ЕГРН	
полное наименование должности			подпись	
			инициалы, фамилия	

М.П.

Выписка из Единого государственного реестра недвижимости об объекте недвижимости
Сведения о частях земельного участка

Земельный участок			
<small>(вид объекта недвижимости)</small>			
Лист № ___ Раздела 4.2	Всего листов раздела 4.2 : ___	Всего разделов: ___	Всего листов выписки: ___
09.12.2021.№ 99/2021/436751186			
Кадастровый номер:		47:07:0120001:76	

Номер точки	Координаты, м		Описание закрепления на местности	Средняя квадратическая погрешность определения координат характерных точек границы части земельного участка, м
	X	Y		
1	2	3	4	5
525	132117.71	128561.36	данные отсутствуют	данные отсутствуют
526	132072.53	128578.58	данные отсутствуют	данные отсутствуют
527	132068.54	128570.75	данные отсутствуют	данные отсутствуют
528	132108.28	128507.94	данные отсутствуют	данные отсутствуют
529	132123.32	128501.67	данные отсутствуют	данные отсутствуют
530	132137.24	128489.27	данные отсутствуют	данные отсутствуют

Государственный регистратор		ФГИС ЕГРН
полное наименование должности	подпись	инициалы, фамилия

М.П.

Выписка из Единого государственного реестра недвижимости об объекте недвижимости
Сведения о частях земельного участка

Земельный участок			
<small>(вид объекта недвижимости)</small>			
Лист № __ Раздела 4.2	Всего листов раздела 4.2 : __	Всего разделов: __	Всего листов выписки: __
09.12.2021.№ 99/2021/436751186			
Кадастровый номер:		47:07:0120001:76	

Сведения о характерных точках границы части (частей) земельного участка				
Учетный номер части: 6				
Система координат: Местная 167				
Зона №				
Номер точки	Координаты, м		Описание закрепления на местности	Средняя квадратическая погрешность определения координат характерных точек границы части земельного участка, м
	X	Y		
1	2	3	4	5
531	475594.17	2227825.52	данные отсутствуют	данные отсутствуют
531	475594.17	2227825.52	данные отсутствуют	данные отсутствуют
532	475611.39	2227874.61	данные отсутствуют	данные отсутствуют
533	475153.97	2227907.31	данные отсутствуют	данные отсутствуют
534	475114.08	2227859.59	данные отсутствуют	данные отсутствуют

Государственный регистратор		ФГИС ЕГРН
полное наименование должности	подпись	инициалы, фамилия

М.П.

Выписка из Единого государственного реестра недвижимости об объекте недвижимости
Сведения о характеристиках объекта недвижимости

На основании запроса от 10.12.2021 г., поступившего на рассмотрение 10.12.2021 г., сообщаем, что согласно записям Единого государственного реестра недвижимости:

Земельный участок			
(вид объекта недвижимости)			
Лист № ___ Раздела 1	Всего листов раздела 1 : ___	Всего разделов: ___	Всего листов выписки: ___
10.12.2021 № 99/2021/436985010			
Кадастровый номер:		47:07:0120001:383	

Номер кадастрового квартала:	47:07:0120001
Дата присвоения кадастрового номера:	02.07.2010
Ранее присвоенный государственный учетный номер:	данные отсутствуют
Адрес:	Ленинградская область, Всеволожский район, участок Лехтуси
Площадь:	1213 кв. м
Кадастровая стоимость, руб.:	910756.79
Кадастровые номера расположенных в пределах земельного участка объектов недвижимости:	данные отсутствуют
Кадастровые номера объектов недвижимости, из которых образован объект недвижимости:	47:07:0120001:49
Кадастровые номера образованных объектов недвижимости:	данные отсутствуют
Сведения о включении объекта недвижимости в состав предприятия как имущественного комплекса:	

Государственный регистратор		ФГИС ЕГРН
полное наименование должности	подпись	инициалы, фамилия

М.П.

Выписка из Единого государственного реестра недвижимости об объекте недвижимости
Сведения о характеристиках объекта недвижимости

Земельный участок			
<small>(вид объекта недвижимости)</small>			
Лист № ___ Раздела 1	Всего листов раздела 1 : ___	Всего разделов: ___	Всего листов выписки: ___
10.12.2021 № 99/2021/436985010			
Кадастровый номер:		47:07:0120001:383	

Категория земель:	Земли сельскохозяйственного назначения
Виды разрешенного использования:	Для ведения гражданами садоводства и огородничества
Сведения о кадастровом инженере:	данные отсутствуют
Сведения о лесах, водных объектах и об иных природных объектах, расположенных в пределах земельного участка:	данные отсутствуют
Сведения о том, что земельный участок полностью или частично расположен в границах зоны с особыми условиями использования территории или территории объекта культурного наследия	данные отсутствуют
Сведения о том, что земельный участок расположен в границах особой экономической зоны, территории опережающего социально-экономического развития, зоны территориального развития в Российской Федерации, игровой зоны:	данные отсутствуют
Сведения о том, что земельный участок расположен в границах особо охраняемой природной территории, охотничьих угодий, лесничеств, лесопарков:	данные отсутствуют
Сведения о результатах проведения государственного земельного надзора:	данные отсутствуют
Сведения о расположении земельного участка в границах территории, в отношении которой утвержден проект межевания территории:	данные отсутствуют

Государственный регистратор		ФГИС ЕГРН
полное наименование должности	подпись	инициалы, фамилия

М.П.

Выписка из Единого государственного реестра недвижимости об объекте недвижимости

Сведения о характеристиках объекта недвижимости

Земельный участок			
(вид объекта недвижимости)			
Лист № ____ Раздела 1	Всего листов раздела 1 : ____	Всего разделов: ____	Всего листов выписки: ____
10.12.2021.№ 99/2021/436985010			
Кадастровый номер:		47:07:0120001:383	

Условный номер земельного участка:	данные отсутствуют
Сведения о принятии акта и (или) заключении договора, предусматривающих предоставление в соответствии с земельным законодательством исполнительным органом государственной власти или органом местного самоуправления находящегося в государственной или муниципальной собственности земельного участка для строительства наемного дома социального использования или наемного дома коммерческого использования:	данные отсутствуют
Сведения о том, что земельный участок или земельные участки образованы на основании решения об изъятии земельного участка и (или) расположенного на нем объекта недвижимости для государственных или муниципальных нужд:	данные отсутствуют
Сведения о том, что земельный участок образован из земель или земельного участка, государственная собственность на которые не разграничена:	данные отсутствуют
Сведения о наличии земельного спора о местоположении границ земельных участков:	данные отсутствуют
Статус записи об объекте недвижимости:	Сведения об объекте недвижимости имеют статус "актуальные"
Особые отметки:	Сведения о видах разрешенного использования имеют статус «Актуальные незасвидетельствованные». Право (ограничение права, обременение объекта недвижимости) зарегистрировано на данный объект недвижимости с видами разрешенного использования отсутствует. Сведения необходимые для заполнения раздела 3.1 отсутствуют. Сведения необходимые для заполнения раздела 4 отсутствуют.
Получатель выписки:	Лисенкова Анастасия Сергеевна

Государственный регистратор		ФГИС ЕГРН
полное наименование должности	подпись	инициалы, фамилия

М.П.

Выписка из Единого государственного реестра недвижимости об объекте недвижимости
Сведения о зарегистрированных правах

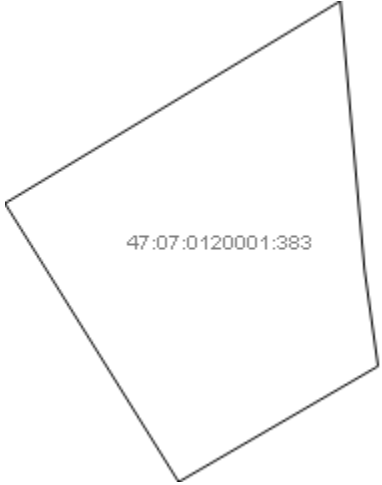
Земельный участок	
(вид объекта недвижимости)	
Лист № ____ Раздела 2	Всего листов раздела 2: ____
Всего разделов: ____	
Всего листов выписки: ____	
10.12.2021 № 99/2021/436985010	
Кадастровый номер:	47:07:0120001:383
1. Правообладатель (правообладатели):	1.1. Тюкалова Наталья Николаевна
2. Вид, номер и дата государственной регистрации права:	2.1. Собственность, № 47:07:0120001:383-47/054/2020-4 от 28.12.2020
3. Ограничение прав и обременение объекта недвижимости:	не зарегистрировано
4. Договоры участия в долевом строительстве:	данные отсутствуют
5. Заявленные в судебном порядке права требования:	данные отсутствуют
6. Сведения о возражении в отношении зарегистрированного права:	данные отсутствуют
7. Сведения о наличии решения об изъятии объекта недвижимости для государственных и муниципальных нужд:	данные отсутствуют
8. Сведения о невозможности государственной регистрации без личного участия правообладателя или его законного представителя:	
9. Правопритязания и сведения о наличии поступивших, но не рассмотренных заявлений о проведении государственной регистрации права (переюда, прекращения права), ограничения права или обременения объекта недвижимости, сделки в отношении объекта недвижимости:	данные отсутствуют
10. Сведения об осуществлении государственной регистрации сделки, права, ограничения права без необходимого в силу закона согласия третьего лица, органа:	данные отсутствуют
11. Сведения о невозможности государственной регистрации перехода, прекращения, ограничения права на земельный участок из земель сельскохозяйственного назначения:	

Государственный регистратор		ФГИС ЕГРН
полное наименование должности	подпись	инициалы, фамилия

М.П.

Выписка из Единого государственного реестра недвижимости об объекте недвижимости
Описание местоположения земельного участка

Земельный участок			
(вид объекта недвижимости)			
Лист № ___ Раздела 3	Всего листов раздела 3 : ___	Всего разделов: ___	Всего листов выписки: ___
10.12.2021.№ 99/2021/436985010			
Кадастровый номер:		47:07:0120001:383	

План (чертеж, схема) земельного участка			
			
Масштаб 1: данные отсутствуют	Условные обозначения:		

Государственный регистратор		ФГИС ЕГРН
полное наименование должности	подпись	инициалы, фамилия

М.П.

Выписка из Единого государственного реестра недвижимости об объекте недвижимости
Описание местоположения земельного участка

Земельный участок			
(вид объекта недвижимости)			
Лист № ___ Раздела 3.2	Всего листов раздела 3.2 : ___	Всего разделов: ___	Всего листов выписки: ___
10.12.2021.№ 99/2021/436985010			
Кадастровый номер:		47:07:0120001:383	

Сведения о характерных точках границы земельного участка				
Система координат				
Зона №				
Номер точки	Координаты		Описание закрепления на местности	Средняя квадратическая погрешность определения координат характерных точек границ земельного участка, м
	X	Y		
1	2	3	4	5
1	474777.3	2227734.89	данные отсутствуют	данные отсутствуют
2	474793.19	2227761.3	данные отсутствуют	данные отсутствуют
3	474799.33	2227771.48	данные отсутствуют	данные отсутствуют
4	474770.09	2227774.1	данные отсутствуют	данные отсутствуют
5	474759.58	2227775.58	данные отсутствуют	данные отсутствуют
6	474746.98	2227753.83	данные отсутствуют	данные отсутствуют

Государственный регистратор		ФГИС ЕГРН
полное наименование должности	подпись	инициалы, фамилия

М.П.

Выписка из Единого государственного реестра недвижимости об объекте недвижимости
Сведения о характеристиках объекта недвижимости

На основании запроса от 10.12.2021 г., поступившего на рассмотрение 11.12.2021 г., сообщаем, что согласно записям Единого государственного реестра недвижимости:

Земельный участок			
(вид объекта недвижимости)			
Лист № ___ Раздела 1	Всего листов раздела 1 : ___	Всего разделов: ___	Всего листов выписки: ___
11.12.2021.№ 99/2021/437093432			
Кадастровый номер:		47:07:0120001:429	

Номер кадастрового квартала:	47:07:0120001
Дата присвоения кадастрового номера:	02.07.2010
Ранее присвоенный государственный учетный номер:	данные отсутствуют
Адрес:	Ленинградская область, Всеволожский район, участок Лехтуси
Площадь:	11290 +/- 74кв. м
Кадастровая стоимость, руб.:	8476870.7
Кадастровые номера расположенных в пределах земельного участка объектов недвижимости:	данные отсутствуют
Кадастровые номера объектов недвижимости, из которых образован объект недвижимости:	47:07:0120001:49
Кадастровые номера образованных объектов недвижимости:	данные отсутствуют
Сведения о включении объекта недвижимости в состав предприятия как имущественного комплекса:	

Государственный регистратор		ФГИС ЕГРН
полное наименование должности	подпись	инициалы, фамилия

М.П.

Выписка из Единого государственного реестра недвижимости об объекте недвижимости
Сведения о характеристиках объекта недвижимости

Земельный участок			
<small>(вид объекта недвижимости)</small>			
Лист № ____ Раздела 1	Всего листов раздела 1 : ____	Всего разделов: ____	Всего листов выписки: ____
11.12.2021.№ 99/2021/437093432			
Кадастровый номер:		47:07:0120001:429	

Категория земель:	Земли сельскохозяйственного назначения
Виды разрешенного использования:	для дачного строительства
Сведения о кадастровом инженере:	данные отсутствуют
Сведения о лесах, водных объектах и об иных природных объектах, расположенных в пределах земельного участка:	данные отсутствуют
Сведения о том, что земельный участок полностью или частично расположен в границах зоны с особыми условиями использования территории или территории объекта культурного наследия	данные отсутствуют
Сведения о том, что земельный участок расположен в границах особой экономической зоны, территории опережающего социально-экономического развития, зоны территориального развития в Российской Федерации, игровой зоны:	данные отсутствуют
Сведения о том, что земельный участок расположен в границах особо охраняемой природной территории, охотничьих угодий, лесничеств, лесопарков:	данные отсутствуют
Сведения о результатах проведения государственного земельного надзора:	данные отсутствуют
Сведения о расположении земельного участка в границах территории, в отношении которой утвержден проект межевания территории:	данные отсутствуют

Государственный регистратор		ФГИС ЕГРН
полное наименование должности	подпись	инициалы, фамилия

М.П.

Выписка из Единого государственного реестра недвижимости об объекте недвижимости
Сведения о характеристиках объекта недвижимости

Земельный участок			
(вид объекта недвижимости)			
Лист № ____ Раздела 1	Всего листов раздела 1 : ____	Всего разделов: ____	Всего листов выписки: ____
11.12.2021.№ 99/2021/437093432			
Кадастровый номер:		47:07:0120001:429	

Условный номер земельного участка:	данные отсутствуют
Сведения о принятии акта и (или) заключении договора, предусматривающих предоставление в соответствии с земельным законодательством исполнительным органом государственной власти или органом местного самоуправления находящегося в государственной или муниципальной собственности земельного участка для строительства наемного дома социального использования или наемного дома коммерческого использования:	данные отсутствуют
Сведения о том, что земельный участок или земельные участки образованы на основании решения об изъятии земельного участка и (или) расположенного на нем объекта недвижимости для государственных или муниципальных нужд:	данные отсутствуют
Сведения о том, что земельный участок образован из земель или земельного участка, государственная собственность на которые не разграничена:	данные отсутствуют
Сведения о наличии земельного спора о местоположении границ земельных участков:	данные отсутствуют
Статус записи об объекте недвижимости:	Сведения об объекте недвижимости имеют статус "актуальные"
Особые отметки:	Посредством данного земельного участка обеспечен доступ к земельному участку (земельным участкам) с кадастровым номером (кадастровыми номерами) 47:07:0120001:1524, 47:07:0120001:1525, 47:07:0120001:1526, 47:07:0120001:1527, 47:07:0120001:1528, 47:07:0120001:1529, 47:07:0120001:826, 47:07:0120001:827. Сведения о видах разрешенного использования имеют статус «Актуальные незасвидетельствованные». Право (ограничение права, обременение объекта недвижимости) зарегистрировано на данный объект недвижимости с видами разрешенного использования «Для дачного строительства». Сведения необходимые для заполнения раздела 3.1 отсутствуют.
Получатель выписки:	Лисенкова Анастасия Сергеевна

Государственный регистратор		ФГИС ЕГРН
полное наименование должности	подпись	инициалы, фамилия

Выписка из Единого государственного реестра недвижимости об объекте недвижимости
Сведения о зарегистрированных правах

Земельный участок	
(вид объекта недвижимости)	
Лист № ___ Раздела 2	Всего листов раздела 2: ___
Всего разделов: ___	Всего листов выписки: ___
11.12.2021.№ 99/2021/437093432	
Кадастровый номер:	47:07:0120001:429
1. Правообладатель (правообладатели):	1.1. Котельникова Мария Дмитриевна
2. Вид, номер и дата государственной регистрации права:	2.1. Собственность, № 47:07:0120001:429-47/010/2017-2 от 12.01.2017
3. Ограничение прав и обременение объекта недвижимости:	не зарегистрировано
4. Договоры участия в долевом строительстве:	данные отсутствуют
5. Заявленные в судебном порядке права требования:	данные отсутствуют
6. Сведения о возражении в отношении зарегистрированного права:	данные отсутствуют
7. Сведения о наличии решения об изъятии объекта недвижимости для государственных и муниципальных нужд:	данные отсутствуют
8. Сведения о невозможности государственной регистрации без личного участия правообладателя или его законного представителя:	
9. Правопритязания и сведения о наличии поступивших, но не рассмотренных заявлений о проведении государственной регистрации права (переюда, прекращения права), ограничения права или обременения объекта недвижимости, сделки в отношении объекта недвижимости:	данные отсутствуют
10. Сведения об осуществлении государственной регистрации сделки, права, ограничения права без необходимого в силу закона согласия третьего лица, органа:	данные отсутствуют
11. Сведения о невозможности государственной регистрации перехода, прекращения, ограничения права на земельный участок из земель сельскохозяйственного назначения:	

Государственный регистратор		ФГИС ЕГРН
полное наименование должности	подпись	инициалы, фамилия

М.П.

Выписка из Единого государственного реестра недвижимости об объекте недвижимости
Описание местоположения земельного участка

Земельный участок			
(вид объекта недвижимости)			
Лист № ____ Раздела 3	Всего листов раздела 3 : ____	Всего разделов: ____	Всего листов выписки: ____
11.12.2021.№ 99/2021/437093432			
Кадастровый номер:		47:07:0120001:429	

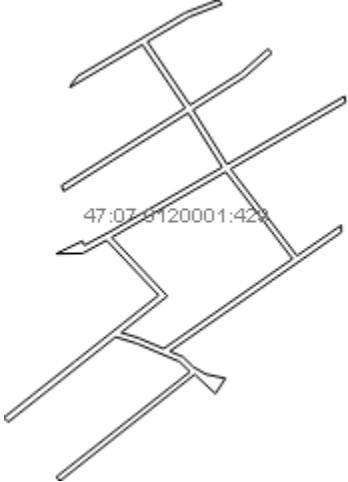
План (чертеж, схема) земельного участка			
Масштаб 1: данные отсутствуют	Условные обозначения:		

Государственный регистратор		ФГИС ЕГРН
полное наименование должности	подпись	инициалы, фамилия

М.П.

Выписка из Единого государственного реестра недвижимости об объекте недвижимости
Описание местоположения земельного участка

Земельный участок			
(вид объекта недвижимости)			
Лист № __ Раздела 3	Всего листов раздела 3 : __	Всего разделов: __	Всего листов выписки: __
11.12.2021 № 99/2021/437093432			
Кадастровый номер:		47:07:0120001:429	

План (чертеж, схема) земельного участка			
			
Масштаб 1: данные отсутствуют	Условные обозначения:		

Государственный регистратор		ФГИС ЕГРН
полное наименование должности	подпись	инициалы, фамилия

М.П.

Выписка из Единого государственного реестра недвижимости об объекте недвижимости
Описание местоположения земельного участка

Земельный участок			
(вид объекта недвижимости)			
Лист № ___ Раздела 3.2	Всего листов раздела 3.2 : ___	Всего разделов: ___	Всего листов выписки: ___
11.12.2021.№ 99/2021/437093432			
Кадастровый номер:		47:07:0120001:429	

Сведения о характерных точках границы земельного участка				
Система координат				
Зона №				
Номер точки	Координаты		Описание закрепления на местности	Средняя квадратическая погрешность определения координат характерных точек границ земельного участка, м
	X	Y		
1	2	3	4	5
1	474423.32	2227418.3	данные отсутствуют	0.2
2	474482.04	2227492.75	данные отсутствуют	0.2
3	474521.2	2227542.4	данные отсутствуют	0.2
4	474551.26	2227580.51	данные отсутствуют	0.2
5	474608.85	2227525.88	данные отсутствуют	0.2
6	474595.1	2227500.76	данные отсутствуют	0.2
7	474594.73	2227473.12	данные отсутствуют	0.2
8	474607.95	2227500.5	данные отсутствуют	0.2
9	474603.56	2227502.62	данные отсутствуют	0.2
10	474617.68	2227529.37	данные отсутствуют	0.2
11	474685.23	2227647.1	данные отсутствуют	0.2
12	474742.09	2227611.52	данные отсутствуют	0.2
13	474660.25	2227480.83	данные отсутствуют	0.2
14	474666.01	2227478.73	данные отсутствуют	0.2
15	474747.19	2227608.37	данные отсутствуют	0.2

Государственный регистратор		ФГИС ЕГРН
полное наименование должности	подпись	инициалы, фамилия

М.П.

Выписка из Единого государственного реестра недвижимости об объекте недвижимости
Описание местоположения земельного участка

Земельный участок			
(вид объекта недвижимости)			
Лист № __ Раздела 3.2	Всего листов раздела 3.2 : __	Всего разделов: __	Всего листов выписки: __
11.12.2021.№ 99/2021/437093432			
Кадастровый номер:		47:07:0120001:429	

Сведения о характерных точках границы земельного участка				
Система координат				
Зона №				
Номер точки	Координаты		Описание закрепления на местности	Средняя квадратическая погрешность определения координат характерных точек границ земельного участка, м
	X	Y		
1	2	3	4	5
16	474813.57	2227563.48	данные отсутствуют	0.2
17	474768.88	2227487.58	данные отсутствуют	0.2
18	474770.28	2227487.84	данные отсутствуют	0.2
19	474780.56	2227495.58	данные отсутствуют	0.2
20	474846.94	2227608.31	данные отсутствуют	0.2
21	474860.34	2227642.88	данные отсутствуют	0.2
22	474856.07	2227647.23	данные отсутствуют	0.2
23	474842.7	2227612.96	данные отсутствуют	0.2
24	474816.63	2227568.65	данные отсутствуют	0.2
25	474750.37	2227613.44	данные отсутствуют	0.2
26	474784.23	2227666.92	данные отсутствуют	0.2
27	474808.99	2227695.11	данные отсутствуют	0.2
28	474804.79	2227699.39	данные отсутствуют	0.2
29	474779.44	2227670.46	данные отсутствуют	0.2
30	474745.27	2227616.59	данные отсутствуют	0.2

Государственный регистратор		ФГИС ЕГРН
полное наименование должности	подпись	инициалы, фамилия

М.П.

Выписка из Единого государственного реестра недвижимости об объекте недвижимости
Описание местоположения земельного участка

Земельный участок			
(вид объекта недвижимости)			
Лист № __ Раздела 3.2	Всего листов раздела 3.2 : __	Всего разделов: __	Всего листов выписки: __
11.12.2021.№ 99/2021/437093432			
Кадастровый номер:		47:07:0120001:429	

Сведения о характерных точках границы земельного участка				
Система координат				
Зона №				
Номер точки	Координаты		Описание закрепления на местности	Средняя квадратическая погрешность определения координат характерных точек границ земельного участка, м
	X	Y		
1	2	3	4	5
31	474688.25	2227652.33	данные отсутствуют	0.2
32	474759.57	2227775.59	данные отсутствуют	0.2
33	474753.24	2227776.5	данные отсутствуют	0.2
34	474683.42	2227656.03	данные отсутствуют	0.2
35	474592.55	2227725.53	данные отсутствуют	0.2
36	474624.49	2227772.04	данные отсутствуют	0.2
37	474617.26	2227772.11	данные отсутствуют	0.2
38	474492.6	2227592.21	данные отсутствуют	0.2
39	474486.69	2227606.12	данные отсутствуют	0.2
40	474476.04	2227617.07	данные отсутствуют	0.2
41	474468.52	2227630.34	данные отсутствуют	0.2
42	474464.27	2227650.51	данные отсутствуют	0.2
43	474448.27	2227640.08	данные отсутствуют	0.2
44	474468.41	2227618.37	данные отсутствуют	0.2
45	474356.93	2227477.01	данные отсутствуют	0.2

Государственный регистратор		ФГИС ЕГРН
полное наименование должности	подпись	инициалы, фамилия

М.П.

Выписка из Единого государственного реестра недвижимости об объекте недвижимости
Описание местоположения земельного участка

Земельный участок			
(вид объекта недвижимости)			
Лист № __ Раздела 3.2	Всего листов раздела 3.2 : __	Всего разделов: __	Всего листов выписки: __
11.12.2021.№ 99/2021/437093432			
Кадастровый номер:		47:07:0120001:429	

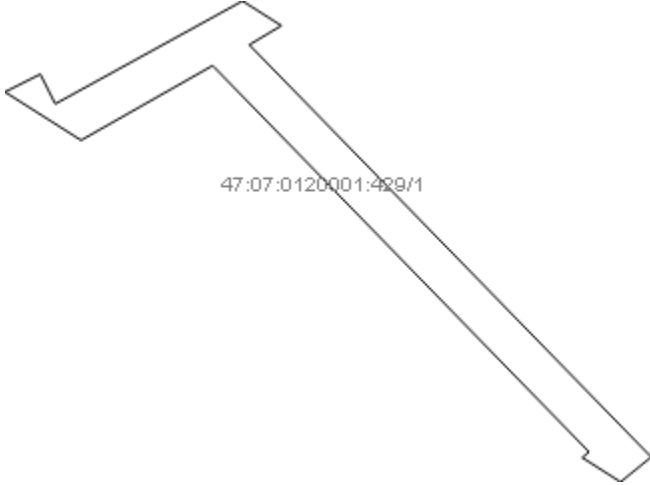
Сведения о характерных точках границы земельного участка				
Система координат				
Зона №				
Номер точки	Координаты		Описание закрепления на местности	Средняя квадратическая погрешность определения координат характерных точек границ земельного участка, м
	X	Y		
1	2	3	4	5
46	474361.13	2227473.29	данные отсутствуют	0.2
47	474471.19	2227613.47	данные отсутствуют	0.2
48	474481.89	2227602.23	данные отсутствуют	0.2
49	474492.25	2227577.82	данные отсутствуют	0.2
50	474500.76	2227557.78	данные отсутствуют	0.2
51	474507.65	2227535.5	данные отсутствуют	0.2
52	474418.53	2227422.53	данные отсутствуют	0.2
53	474550.39	2227589.66	данные отсутствуют	0.2
54	474512.15	2227541.26	данные отсутствуют	0.2
55	474506.55	2227559.37	данные отсутствуют	0.2
56	474495.35	2227585.73	данные отсутствуют	0.2
57	474589.41	2227720.95	данные отсутствуют	0.2
58	474680.41	2227650.85	данные отсутствуют	0.2
59	474611.83	2227531.33	данные отсутствуют	0.2

Государственный регистратор		ФГИС ЕГРН
полное наименование должности	подпись	инициалы, фамилия

М.П.

Выписка из Единого государственного реестра недвижимости об объекте недвижимости
Сведения о частях земельного участка

Земельный участок			
(вид объекта недвижимости)			
Лист № ___ Раздела 4	Всего листов раздела 4 : ___	Всего разделов: ___	Всего листов выписки: ___
11.12.2021.№ 99/2021/437093432			
Кадастровый номер:		47:07:0120001:429	

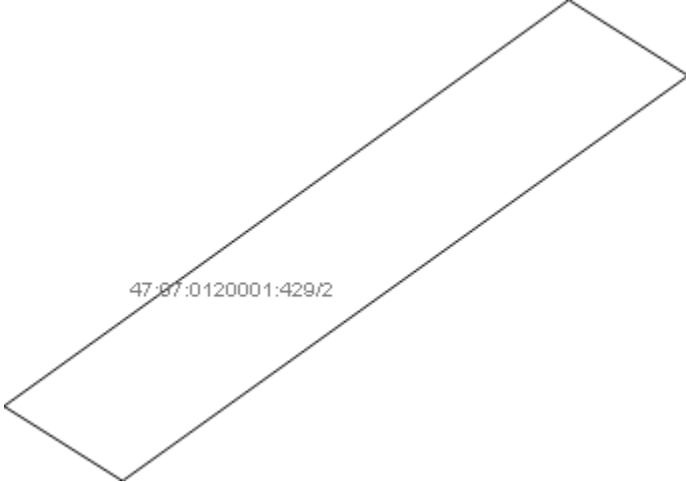
План (чертеж, схема) части земельного участка		Учетный номер части: 47:07:0120001:429/1	
			
Масштаб 1: данные отсутствуют	Условные обозначения:		

Государственный регистратор		ФГИС ЕГРН
полное наименование должности	подпись	инициалы, фамилия

М.П.

Выписка из Единого государственного реестра недвижимости об объекте недвижимости
Сведения о частях земельного участка

Земельный участок			
<small>(вид объекта недвижимости)</small>			
Лист № ___ Раздела 4	Всего листов раздела 4 : ___	Всего разделов: ___	Всего листов выписки: ___
11.12.2021.№ 99/2021/437093432			
Кадастровый номер:		47:07:0120001:429	

План (чертеж, схема) части земельного участка	Учетный номер части: 47:07:0120001:429/2
 <p>47:07:0120001:429/2</p>	
Масштаб 1: данные отсутствуют	Условные обозначения:

Государственный регистратор		ФГИС ЕГРН
полное наименование должности	подпись	инициалы, фамилия

М.П.

Выписка из Единого государственного реестра недвижимости об объекте недвижимости
Сведения о частях земельного участка

Земельный участок			
(вид объекта недвижимости)			
Лист № ___ Раздела 4.1	Всего листов раздела 4.1 : ___	Всего разделов: ___	Всего листов выписки: ___
11.12.2021.№ 99/2021/437093432			
Кадастровый номер:		47:07:0120001:429	

Учетный номер части	Площадь (м ²)	Содержание ограничения в использовании или ограничения права на объект недвижимости или обременения объекта недвижимости
1	2	3
1	753	Иные ограничения (обременения) прав, Межевой план № Г-Лехтуси от 01.07.2010, Временные. Дата истечения срока действия временного характера - 03.07.2015
2	197	Иные ограничения (обременения) прав, Межевой план № Г-Лехтуси от 01.07.2010, Временные. Дата истечения срока действия временного характера - 03.07.2015

Государственный регистратор		ФГИС ЕГРН
полное наименование должности	подпись	инициалы, фамилия

М.П.

Выписка из Единого государственного реестра недвижимости об объекте недвижимости
Сведения о частях земельного участка

Земельный участок			
<small>(вид объекта недвижимости)</small>			
Лист № ___ Раздела 4.2	Всего листов раздела 4.2 : ___	Всего разделов: ___	Всего листов выписки: ___
11.12.2021.№ 99/2021/437093432			
Кадастровый номер:		47:07:0120001:429	

Сведения о характерных точках границы части (частей) земельного участка				
Учетный номер части: 1				
Система координат: МСК-64				
Зона №				
Номер точки	Координаты, м		Описание закрепления на местности	Средняя квадратическая погрешность определения координат характерных точек границы части земельного участка, м
	X	Y		
1	2	3	4	5
60	132910.01	126001.6	данные отсутствуют	7.5
60	132910.01	126001.6	данные отсутствуют	7.5
61	132905.64	126003.8	данные отсутствуют	7.5
62	132920.77	126031.38	данные отсутствуют	7.5
62	132920.77	126031.38	данные отсутствуют	7.5
62	132920.77	126031.38	данные отсутствуют	7.5
63	132917.14	126037.1	данные отсутствуют	7.5
64	132914.33	126032.38	данные отсутствуют	7.5
65	132853.73	126091.58	данные отсутствуют	7.5
66	132850.07	126087.06	данные отсутствуют	7.5
67	132853.65	126081.42	данные отсутствуют	7.5
68	132854.48	126082.42	данные отсутствуют	7.5
69	132911.27	126026.98	данные отсутствуют	7.5
70	132900.3	126007.6	данные отсутствуют	7.5
71	132907.39	125996.39	данные отсутствуют	7.5

Государственный регистратор		ФГИС ЕГРН
полное наименование должности	подпись	инициалы, фамилия

М.П.

Выписка из Единого государственного реестра недвижимости об объекте недвижимости
Сведения о частях земельного участка

Земельный участок			
<small>(вид объекта недвижимости)</small>			
Лист № __ Раздела 4.2	Всего листов раздела 4.2 : __	Всего разделов: __	Всего листов выписки: __
11.12.2021.№ 99/2021/437093432			
Кадастровый номер:		47:07:0120001:429	

Сведения о характерных точках границы части (частей) земельного участка				
Учетный номер части: 2				
Система координат: МСК-64				
Зона №				
Номер точки	Координаты, м		Описание закрепления на местности	Средняя квадратическая погрешность определения координат характерных точек границы части земельного участка, м
	X	Y		
1	2	3	4	5
72	132844.43	126152.27	данные отсутствуют	7.5
72	132844.43	126152.27	данные отсутствуют	7.5
72	132844.43	126152.27	данные отсутствуют	7.5
72	132844.43	126152.27	данные отсутствуют	7.5
73	132840.91	126157.83	данные отсутствуют	7.5
74	132822.08	126131.49	данные отсутствуют	7.5
75	132825.55	126125.97	данные отсутствуют	7.5

Государственный регистратор		ФГИС ЕГРН
полное наименование должности	подпись	инициалы, фамилия

М.П.

Выписка из Единого государственного реестра недвижимости об объекте недвижимости
Сведения о характеристиках объекта недвижимости

На основании запроса от 10.12.2021 г., поступившего на рассмотрение 11.12.2021 г., сообщаем, что согласно записям Единого государственного реестра недвижимости:

Земельный участок			
(вид объекта недвижимости)			
Лист № ___ Раздела 1	Всего листов раздела 1 : ___	Всего разделов: ___	Всего листов выписки: ___
11.12.2021.№ 99/2021/437148981			
Кадастровый номер:		47:07:0120001:465	

Номер кадастрового квартала:	47:07:0120001
Дата присвоения кадастрового номера:	11.07.2011
Ранее присвоенный государственный учетный номер:	данные отсутствуют
Адрес:	Ленинградская область, Всеволожский район, участок Лехтуси
Площадь:	1000 +/- 11 кв. м
Кадастровая стоимость, руб.:	750810
Кадастровые номера расположенных в пределах земельного участка объектов недвижимости:	данные отсутствуют
Кадастровые номера объектов недвижимости, из которых образован объект недвижимости:	47:07:0120001:453
Кадастровые номера образованных объектов недвижимости:	данные отсутствуют
Сведения о включении объекта недвижимости в состав предприятия как имущественного комплекса:	

Государственный регистратор		ФГИС ЕГРН
полное наименование должности	подпись	инициалы, фамилия

М.П.

Выписка из Единого государственного реестра недвижимости об объекте недвижимости
Сведения о характеристиках объекта недвижимости

Земельный участок			
(вид объекта недвижимости)			
Лист № ____ Раздела 1	Всего листов раздела 1 : ____	Всего разделов: ____	Всего листов выписки: ____
11.12.2021.№ 99/2021/437148981			
Кадастровый номер:		47:07:0120001:465	

Категория земель:	Земли сельскохозяйственного назначения
Виды разрешенного использования:	Для ведения гражданами садоводства и огородничества
Сведения о кадастровом инженере:	данные отсутствуют
Сведения о лесах, водных объектах и об иных природных объектах, расположенных в пределах земельного участка:	данные отсутствуют
Сведения о том, что земельный участок полностью или частично расположен в границах зоны с особыми условиями использования территории или территории объекта культурного наследия	данные отсутствуют
Сведения о том, что земельный участок расположен в границах особой экономической зоны, территории опережающего социально-экономического развития, зоны территориального развития в Российской Федерации, игровой зоны:	данные отсутствуют
Сведения о том, что земельный участок расположен в границах особо охраняемой природной территории, охотничьих угодий, лесничеств, лесопарков:	данные отсутствуют
Сведения о результатах проведения государственного земельного надзора:	данные отсутствуют
Сведения о расположении земельного участка в границах территории, в отношении которой утвержден проект межевания территории:	данные отсутствуют

Государственный регистратор		ФГИС ЕГРН
полное наименование должности	подпись	инициалы, фамилия

М.П.

Выписка из Единого государственного реестра недвижимости об объекте недвижимости

Сведения о характеристиках объекта недвижимости

Земельный участок			
(вид объекта недвижимости)			
Лист № ____ Раздела 1	Всего листов раздела 1 : ____	Всего разделов: ____	Всего листов выписки: ____
11.12.2021.№ 99/2021/437148981			
Кадастровый номер:		47:07:0120001:465	

Условный номер земельного участка:	данные отсутствуют
Сведения о принятии акта и (или) заключении договора, предусматривающих предоставление в соответствии с земельным законодательством исполнительным органом государственной власти или органом местного самоуправления находящегося в государственной или муниципальной собственности земельного участка для строительства наемного дома социального использования или наемного дома коммерческого использования:	данные отсутствуют
Сведения о том, что земельный участок или земельные участки образованы на основании решения об изъятии земельного участка и (или) расположенного на нем объекта недвижимости для государственных или муниципальных нужд:	данные отсутствуют
Сведения о том, что земельный участок образован из земель или земельного участка, государственная собственность на которые не разграничена:	данные отсутствуют
Сведения о наличии земельного спора о местоположении границ земельных участков:	данные отсутствуют
Статус записи об объекте недвижимости:	Сведения об объекте недвижимости имеют статус "актуальные"
Особые отметки:	Сведения о видах разрешенного использования имеют статус «Актуальные незасвидетельствованные». Право (ограничение права, обременение объекта недвижимости) зарегистрировано на данный объект недвижимости с видами разрешенного использования отсутствует. Сведения необходимые для заполнения раздела 3.1 отсутствуют. Сведения необходимые для заполнения раздела 4 отсутствуют.
Получатель выписки:	Лисенкова Анастасия Сергеевна

Государственный регистратор		ФГИС ЕГРН
полное наименование должности	подпись	инициалы, фамилия

М.П.

Выписка из Единого государственного реестра недвижимости об объекте недвижимости
Сведения о зарегистрированных правах


Земельный участок	
(вид объекта недвижимости)	
Лист № ___ Раздела 2	Всего листов раздела 2: ___
Всего разделов: ___	
Всего листов выписки: ___	
11.12.2021.№ 99/2021/437148981	
Кадастровый номер:	47:07:0120001:465
1. Правообладатель (правообладатели):	1.1. Мирзаев Артур Шихмагомедович
2. Вид, номер и дата государственной регистрации права:	2.1. Собственность, № 47:07:0120001:465-47/062/2021-4 от 04.05.2021
3. Ограничение прав и обременение объекта недвижимости:	не зарегистрировано
4. Договоры участия в долевом строительстве:	данные отсутствуют
5. Заявленные в судебном порядке права требования:	данные отсутствуют
6. Сведения о возражении в отношении зарегистрированного права:	данные отсутствуют
7. Сведения о наличии решения об изъятии объекта недвижимости для государственных и муниципальных нужд:	данные отсутствуют
8. Сведения о невозможности государственной регистрации без личного участия правообладателя или его законного представителя:	
9. Правопритязания и сведения о наличии поступивших, но не рассмотренных заявлений о проведении государственной регистрации права (переюда, прекращения права), ограничения права или обременения объекта недвижимости, сделки в отношении объекта недвижимости:	данные отсутствуют
10. Сведения об осуществлении государственной регистрации сделки, права, ограничения права без необходимого в силу закона согласия третьего лица, органа:	данные отсутствуют
11. Сведения о невозможности государственной регистрации перехода, прекращения, ограничения права на земельный участок из земель сельскохозяйственного назначения:	

Государственный регистратор		ФГИС ЕГРН
полное наименование должности	подпись	инициалы, фамилия

М.П.

Выписка из Единого государственного реестра недвижимости об объекте недвижимости
Описание местоположения земельного участка

Земельный участок			
(вид объекта недвижимости)			
Лист № ___ Раздела 3	Всего листов раздела 3 : ___	Всего разделов: ___	Всего листов выписки: ___
11.12.2021.№ 99/2021/437148981			
Кадастровый номер:		47:07:0120001:465	

План (чертеж, схема) земельного участка			
			
Масштаб 1: данные отсутствуют	Условные обозначения:		

Государственный регистратор		ФГИС ЕГРН
полное наименование должности	подпись	инициалы, фамилия

М.П.

Выписка из Единого государственного реестра недвижимости об объекте недвижимости
Описание местоположения земельного участка

Земельный участок			
(вид объекта недвижимости)			
Лист № __ Раздела 3.2	Всего листов раздела 3.2 : __	Всего разделов: __	Всего листов выписки: __
11.12.2021.№ 99/2021/437148981			
Кадастровый номер:		47:07:0120001:465	

Сведения о характерных точках границы земельного участка				
Система координат				
Зона №				
Номер точки	Координаты		Описание закрепления на местности	Средняя квадратическая погрешность определения координат характерных точек границ земельного участка, м
	X	Y		
1	2	3	4	5
1	474686.88	2227762.46	данные отсутствуют	данные отсутствуют
2	474703.85	2227749.31	данные отсутствуют	данные отсутствуют
3	474710.12	2227759.94	данные отсутствуют	данные отсутствуют
4	474726.9	2227762.03	данные отсутствуют	данные отсутствуют
5	474740.03	2227753.71	данные отсутствуют	данные отсутствуют
6	474753.24	2227776.5	данные отсутствуют	данные отсутствуют
7	474748	2227777.24	данные отсутствуют	данные отсутствуют
8	474734.47	2227777.57	данные отсутствуют	данные отсутствуют
9	474698.3	2227771.42	данные отсутствуют	данные отсутствуют
10	474692.98	2227771.52	данные отсутствуют	данные отсутствуют

Государственный регистратор		ФГИС ЕГРН
полное наименование должности	подпись	инициалы, фамилия

М.П.

Выписка из Единого государственного реестра недвижимости об объекте недвижимости
Сведения о характеристиках объекта недвижимости

На основании запроса от 09.12.2021 г., поступившего на рассмотрение 09.12.2021 г., сообщаем, что согласно записям Единого государственного реестра недвижимости:

Земельный участок			
(вид объекта недвижимости)			
Лист № ___ Раздела 1	Всего листов раздела 1 : ___	Всего разделов: ___	Всего листов выписки: ___
09.12.2021 № 99/2021/436708169			
Кадастровый номер:		47:07:0153001:4352	

Номер кадастрового квартала:	47:07:0153001
Дата присвоения кадастрового номера:	10.09.2018
Ранее присвоенный государственный учетный номер:	данные отсутствуют
Адрес:	Ленинградская область, Всеволожский муниципальный район, Лесколовское сельское поселение
Площадь:	1203 +/- 61 кв. м
Кадастровая стоимость, руб.:	505079.55
Кадастровые номера расположенных в пределах земельного участка объектов недвижимости:	47:07:0000000:89779
Кадастровые номера объектов недвижимости, из которых образован объект недвижимости:	данные отсутствуют
Кадастровые номера образованных объектов недвижимости:	данные отсутствуют
Сведения о включении объекта недвижимости в состав предприятия как имущественного комплекса:	

Государственный регистратор		ФГИС ЕГРН
полное наименование должности	подпись	инициалы, фамилия

М.П.

Выписка из Единого государственного реестра недвижимости об объекте недвижимости

Сведения о характеристиках объекта недвижимости

Земельный участок			
(вид объекта недвижимости)			
Лист № ____ Раздела 1	Всего листов раздела 1 : ____	Всего разделов: ____	Всего листов выписки: ____
09.12.2021 № 99/2021/436708169			
Кадастровый номер:		47:07:0153001:4352	

Категория земель:	Земли промышленности, энергетики, транспорта, связи, радиовещания, телевидения, информатики, земли для обеспечения космической деятельности, земли обороны, безопасности и земли иного специального назначения
Виды разрешенного использования:	автомобильный транспорт
Сведения о кадастровом инженере:	Бревдо Олег Моисеевич №78-11-0321
Сведения о лесах, водных объектах и об иных природных объектах, расположенных в пределах земельного участка:	данные отсутствуют
Сведения о том, что земельный участок полностью или частично расположен в границах зоны с особыми условиями использования территории или территории объекта культурного наследия	данные отсутствуют
Сведения о том, что земельный участок расположен в границах особой экономической зоны, территории опережающего социально-экономического развития, зоны территориального развития в Российской Федерации, игровой зоны:	данные отсутствуют
Сведения о том, что земельный участок расположен в границах особо охраняемой природной территории, охотничьих угодий, лесничеств, лесопарков:	данные отсутствуют
Сведения о результатах проведения государственного земельного надзора:	данные отсутствуют
Сведения о расположении земельного участка в границах территории, в отношении которой утвержден проект межевания территории:	данные отсутствуют

Государственный регистратор		ФГИС ЕГРН
полное наименование должности	подпись	инициалы, фамилия

М.П.

Выписка из Единого государственного реестра недвижимости об объекте недвижимости
Сведения о характеристиках объекта недвижимости

Земельный участок			
(вид объекта недвижимости)			
Лист № ____ Раздела 1	Всего листов раздела 1 : ____	Всего разделов: ____	Всего листов выписки: ____
09.12.2021 № 99/2021/436708169			
Кадастровый номер:		47:07:0153001:4352	

Условный номер земельного участка:	данные отсутствуют
Сведения о принятии акта и (или) заключении договора, предусматривающих предоставление в соответствии с земельным законодательством исполнительным органом государственной власти или органом местного самоуправления находящегося в государственной или муниципальной собственности земельного участка для строительства наемного дома социального использования или наемного дома коммерческого использования:	данные отсутствуют
Сведения о том, что земельный участок или земельные участки образованы на основании решения об изъятии земельного участка и (или) расположенного на нем объекта недвижимости для государственных или муниципальных нужд:	данные отсутствуют
Сведения о том, что земельный участок образован из земель или земельного участка, государственная собственность на которые не разграничена:	данные отсутствуют
Сведения о наличии земельного спора о местоположении границ земельных участков:	данные отсутствуют
Статус записи об объекте недвижимости:	Сведения об объекте недвижимости имеют статус "актуальные"
Особые отметки:	Сведения о видах разрешенного использования имеют статус «Актуальные незасвидетельствованные». Право (ограничение права, обременение объекта недвижимости) зарегистрировано на данный объект недвижимости с видами разрешенного использования отсутствует. Сведения необходимые для заполнения раздела 3.1 отсутствуют. Сведения необходимые для заполнения раздела 4 отсутствуют.
Получатель выписки:	Лисенкова Анастасия Сергеевна

Государственный регистратор		ФГИС ЕГРН
полное наименование должности	подпись	инициалы, фамилия

М.П.

Выписка из Единого государственного реестра недвижимости об объекте недвижимости
Сведения о зарегистрированных правах

Земельный участок	
(вид объекта недвижимости)	
Лист № ____ Раздела 2	Всего листов раздела 2 : ____
Всего разделов: ____	
Всего листов выписки: ____	
09.12.2021 № 99/2021/436708169	
Кадастровый номер:	47:07:0153001:4352
1. Правообладатель (правообладатели):	1.1. Ленинградская область
2. Вид, номер и дата государственной регистрации права:	2.1. Собственность, № 47:07:0153001:4352-47/001/2018-1 от 10.09.2018
3. Ограничение прав и обременение объекта недвижимости:	не зарегистрировано
4. Договоры участия в долевом строительстве:	данные отсутствуют
5. Заявленные в судебном порядке права требования:	данные отсутствуют
6. Сведения о возражении в отношении зарегистрированного права:	данные отсутствуют
7. Сведения о наличии решения об изъятии объекта недвижимости для государственных и муниципальных нужд:	данные отсутствуют
8. Сведения о невозможности государственной регистрации без личного участия правообладателя или его законного представителя:	
9. Правопритязания и сведения о наличии поступивших, но не рассмотренных заявлений о проведении государственной регистрации права (переюда, прекращения права), ограничения права или обременения объекта недвижимости, сделки в отношении объекта недвижимости:	данные отсутствуют
10. Сведения об осуществлении государственной регистрации сделки, права, ограничения права без необходимого в силу закона согласия третьего лица, органа:	данные отсутствуют
11. Сведения о невозможности государственной регистрации перехода, прекращения, ограничения права на земельный участок из земель сельскохозяйственного назначения:	

Государственный регистратор		ФГИС ЕГРН
полное наименование должности	подпись	инициалы, фамилия

М.П.

Выписка из Единого государственного реестра недвижимости об объекте недвижимости
Описание местоположения земельного участка

Земельный участок			
(вид объекта недвижимости)			
Лист № ____ Раздела 3	Всего листов раздела 3 : ____	Всего разделов: ____	Всего листов выписки: ____
09.12.2021.№ 99/2021/436708169			
Кадастровый номер:		47:07:0153001:4352	

План (чертеж, схема) земельного участка			
			
Масштаб 1: данные отсутствуют	Условные обозначения:		

Государственный регистратор		ФГИС ЕГРН
полное наименование должности	подпись	инициалы, фамилия

М.П.

Выписка из Единого государственного реестра недвижимости об объекте недвижимости
Описание местоположения земельного участка

Земельный участок			
(вид объекта недвижимости)			
Лист № ___ Раздела 3.2	Всего листов раздела 3.2 : ___	Всего разделов: ___	Всего листов выписки: ___
09.12.2021.№ 99/2021/436708169			
Кадастровый номер:		47:07:0153001:4352	

Сведения о характерных точках границы земельного участка				
Система координат				
Зона №				
Номер точки	Координаты		Описание закрепления на местности	Средняя квадратическая погрешность определения координат характерных точек границ земельного участка, м
	X	Y		
1	2	3	4	5
1	477393.86	2231398.41	данные отсутствуют	данные отсутствуют
2	477396.48	2231401.99	данные отсутствуют	данные отсутствуют
3	477396.39	2231406.04	данные отсутствуют	данные отсутствуют
4	477369.3	2231448.35	данные отсутствуют	данные отсутствуют
5	477352.04	2231428.73	данные отсутствуют	данные отсутствуют
6	477378.41	2231393.36	данные отсутствуют	данные отсутствуют
7	477382.3	2231391.92	данные отсутствуют	данные отсутствуют
8	477386.8	2231392.98	данные отсутствуют	данные отсутствуют

Государственный регистратор		ФГИС ЕГРН
полное наименование должности	подпись	инициалы, фамилия

М.П.