

АКТ

государственной историко-культурной экспертизы документации,
за исключением научных отчетов о выполненных археологических полевых работах, содержащей результаты исследований, в соответствии с которыми определяется наличие или отсутствие объектов археологического наследия или объектов, обладающих признаками объекта археологического наследия, на земельных участках, подлежащих воздействию земляных, строительных, мелиоративных и (или) хозяйственных работ, предусмотренных статьей 25 Лесного кодекса Российской Федерации работ по использованию лесов (за исключением работ, указанных в пунктах 3, 4 и 7 части 1 статьи 25 Лесного кодекса Российской Федерации) и иных работ в границах территории проведения инженерно-экологических изысканий на земельном участке размещения объекта «Распределительный газопровод для газоснабжения жилых домов в д. Вайя Веревого сельского поселения Гатчинского муниципального района Ленинградской области»

Дата начала проведения экспертизы: 25 мая 2022 г.

Дата окончания экспертизы: 06 июня 2022 г.

Место проведения экспертизы: г. Санкт-Петербург

Государственный эксперт В.Ю. Соболев

Заказчик экспертизы: ИП Аврух Лев Григорьевич

197371, Санкт-Петербург, ул.

Ольховая, д. 14, корп.1, 230

ОГРНИП: 319784700004521

ИНН: 781011648229

Санкт-Петербург

2022

Настоящий Акт Государственной историко-культурной экспертизы составлен в соответствии с Положением о государственной историко-культурной экспертизе, утвержденным постановлением Правительства Российской Федерации от 15 июля 2009 г. № 569.

Сведения об эксперте:

Фамилия, имя, отчество	Владислав Юрьевич Соболев
Образование	высшее
Специальность	историк, археолог
Стаж работы	25 лет
Место работы и должность	Санкт-Петербургский Государственный университет, Лаборатория археологии, исторической социологии и культурного наследия им. Г.С. Лебедева, ст. научн. сотр.
Реквизиты аттестации	Государственный эксперт по проведению историко-культурной экспертизы (Приказ Министерства культуры Российской Федерации № 1809 от 09.11.2021 "Об аттестации эксперта по проведению государственной историко-культурной экспертизы"; Приложение к Приказу №1809, п. 28.
Объекты экспертизы:	<ul style="list-style-type: none"> - выявленные объекты культурного наследия в целях обоснования целесообразности включения данных объектов в реестр; - земли, подлежащие воздействию земляных, строительных, мелиоративных, хозяйственных работ, предусмотренных статьей 25 Лесного кодекса Российской Федерации работ по использованию лесов (за исключением работ, указанных в пунктах 3, 4 и 7 части 1 статьи 25 Лесного кодекса Российской Федерации) и иных работ, в случае, если указанные земли расположены в границах территорий, утвержденных в соответствии с пунктом 34.2 пункта 1 статьи 9 настоящего Федерального закона - документы, обосновывающие включение объектов культурного наследия в реестр; - документы, обосновывающие исключение объектов культурного наследия из реестра; - документация, за исключением научных отчетов о выполненных археологических полевых работах, содержащая результаты исследований, в соответствии с которыми определяется наличие или отсутствие объектов, обладающих признаками объекта культурного наследия, на земельных участках, подлежащих воздействию земляных, строительных, мелиоративных, хозяйственных работ, работ по использованию лесов и иных работ; - документация или разделы документации, обосновывающие меры по обеспечению сохранности объекта культурного наследия, включенного в реестр, выявленного объекта культурного наследия либо объекта, обладающего признаками объекта культурного наследия, при проведении земляных, мелиоративных, хозяйственных работ, указанных в настоящей статье работ по использованию лесов и иных работ в границах территории объекта культурного наследия либо на земельном участке, непосредственно связанном с земельным участком в границах территории объекта культурного наследия.

В соответствии с законодательством Российской Федерации эксперт несет ответственность за достоверность сведений, изложенных в заключении экспертизы.



Эксперт В.Ю. Соболев

Отношения к заказчику

Эксперт:

- не имеет родственных связей с заказчиком (его должностными лицами, работниками);
- не состоит в трудовых отношениях с заказчиком;
- не имеет долговых или иных имущественных обязательств перед заказчиком (его должностным лицом или работником), а также заказчик (его должностное лицо или работник) не имеет долговых или иных имущественных обязательств перед экспертом;
- не владеет ценными бумагами, акциями (долями участия, паями в уставных (складочных) капиталах) заказчика;
- не заинтересован в результатах исследований и решений, вытекающих из заключения экспертизы, с целью получения выгоды в виде денег, ценностей, иного имущества, услуг имущественного характера или имущественных прав для себя или третьих лиц.

Основание проведения государственной историко-культурной экспертизы

1. Федеральный закон от 25.06.2002 № 73-ФЗ «Об объектах культурного наследия (памятниках истории и культуры) народов Российской Федерации» (в действующей редакции);
2. Положение о государственной историко-культурной экспертизе, утвержденное Постановлением Правительства РФ от 15.07.2009 № 569 и последующие дополнения к нему;
3. Письмо Комитета по сохранению культурного наследия Ленинградской области от 10.12.2021 г. № ИСХ-7477/2021.
4. Договор № 04, заключенный «25» мая 2022 г. между ИП Аврухом Л.Г. и государственным экспертом В.Ю.Соболевым.

ЦЕЛЬ И ОБЪЕКТ ЭКСПЕРТИЗЫ

Цель экспертизы: определение наличия или отсутствия объектов культурного наследия, включенных в реестр, выявленных объектов культурного наследия либо объектов, обладающих признаками объекта культурного наследия на земельном участке размещения объекта «Распределительный газопровод для газоснабжения жилых домов в д. Вайя Веревского сельского поселения Гатчинского муниципального района Ленинградской области», подлежащего воздействию земляных, строительных, мелиоративных и (или) хозяйственных работ, предусмотренных статьей 25 Лесного кодекса Российской Федерации работ по использованию лесов (за исключением работ, указанных в пунктах 3, 4 и 7 части 1 статьи 25 Лесного кодекса Российской Федерации) и иных работ.

Объект экспертизы: документация, за исключением научных отчетов о выполненных археологических полевых работах, содержащей результаты исследований, в соответствии с которыми определяется наличие или отсутствие объектов, обладающих признаками объекта культурного наследия, на земельных участках, подлежащих воздействию земляных, строительных, мелиоративных и (или) хозяйственных работ, предусмотренных статьей 25 Лесного кодекса Российской Федерации работ по использованию лесов (за исключением работ, указанных в пунктах 3, 4 и 7 части 1 статьи 25 Лесного кодекса Российской Федерации) и иных работ на земельном участке размещения объекта «Распределительный газопровод для газоснабжения жилых домов в д. Вайя Вереvского сельского поселения Гатчинского муниципального района Ленинградской области».

ПЕРЕЧЕНЬ ДОКУМЕНТОВ, ПРЕДСТАВЛЕННЫХ ЗАКАЗЧИКОМ

- Копия Письма Комитета по сохранению культурного наследия Ленинградской области от 10.12.2021 г. № ИСХ-74772021;
- Копия Письма ООО "Петропроект" № 05-19 от 31.05.2022 г. о разработке ГПЗУ для линейных объектов;
- Схема газоснабжения населенных д. Вайялово Гатчинского муниципального района Ленинградской области. Наружные газопроводы. 16906-ГСН. СХ ГС/2. Разработана ПКЦ "Газпром Газораспределение Ленинградская область".
- Техническая документация «Научно-технический отчет об историко-культурном научном археологическом обследовании (разведке) с целью проведения государственной историко-культурной экспертизы земельного участка по объекту "Распределительный газопровод для газоснабжения жилых домов д. Вайя Гатчинского района Ленинградской области (1 этап, в том числе проектно-изыскательские работы)" Гатчинского района Ленинградской области.

Перечень документов и материалов, привлекаемых при проведении экспертизы, а также использованной для нее специальной, технической и справочной литературы

1. Федеральный закон от 25 июня 2002 г. № 73-ФЗ «Об объектах культурного наследия (памятниках истории и культуры) народов Российской Федерации».
2. Федеральный закон от 22 октября 2014 г. № 315-ФЗ «О внесении изменений в Федеральный закон «Об объектах культурного наследия (памятниках истории и культуры) народов Российской Федерации» и отдельные законодательные акты Российской Федерации».
3. Положение о государственной историко-культурной экспертизе, утвержденное Постановлением Правительства РФ от 15.07.2009 № 569 и последующие дополнениями к нему.
4. Постановление Совета Министров СССР от 16 сентября 1982 года № 865 (с изменениями, внесенными Федеральным Законом №73-ФЗ от 25 июня 2002 года) «Об утверждении Положения об охране и использования памятников истории и культуры».
5. Приказ Министерства культуры Российской Федерации от 1 сентября 2015 г. № 2328 "Об утверждении перечня отдельных сведений об объектах археологического наследия, которые не подлежат опубликованию".
6. Положение о едином государственном реестре объектов культурного наследия (памятников истории и культуры) народов Российской Федерации, утвержденное приказом Министерства культуры Российской Федерации от 30.10.2011 № 954.
7. Инструкция Министерства культуры «О порядке учета, обеспечения сохранности, использования и реставрации недвижимых памятников истории и культуры».
8. Постановление Совета Министров СССР от 16 сентября 1982 г. № 865 (с изменениями, внесенными Федеральным законом № 73-ФЗ от 25 июня 2002 г.) «Об утверждении Положения об охране и использовании памятников истории и культуры».

Специальная, техническая и справочная литература

1. Александрова Е. Л., Браудзе М. М., Высоцкая В. А., Петрова Е. А. История финской Евангелическо-Лютеранской Церкви Ингерманландии. СПб., 2012.
2. Алфавитный списокъ населенныхъ мѣстъ С-Петербургской губерніи. СПб., 1913.
3. Астахов. В. И. Начало четвертичной геологии. СПб., 2008.
4. Волков А. А. Войны и Войска Московского государства. (конец XV - первая половина XVII в.). М., 2004.
5. Геоморфологическое районирование СССР. М., 1980.
6. Давидан О.И. Раскопки кургана у д. Матакюля //Сообщения Государственного Эрмитажа. СПб., 1971. Т.33.
7. Долуханов П. М. История Балтики. М., 1969.
8. Елкина А. С. Гатчина. Л., 1980.
9. Историко-статистическія свѣденія С.-Петербургской епархіи. Вып.8. СПб., 1884.
10. Квасов Д. Д. Позднечетвертичная история крупных озер и внутренних морей Восточной Европы. Л., 1974.
11. Кошечкин Б.И. Геоморфология береговой зоны // История Ладожского, Онежского, Псковско-Чудского озер, Байкала и Ханки. – Л.: Наука, 1990.
12. Кривцов В.А. Водорезов А.В. Физическая география и ландшафты России. Рязань, 2016.
13. Лапшин В. А. Археологическая карта Ленинградской области. Ч. 1. Л., 1990.
14. Лесман Ю. М. Причудье, Ижорское плато и культурная специфика северорусского пограничья // Российский археологический ежегодник №1. СПб., 2011.
15. Малаховский Д.Б. Проблемы генезиса и возраста рельефа Северо-Запада Русской платформы // Геоморфология. №2. М., 1995.
16. Малаховский Д.Б., Грейсер Е.Л. Балтийско-Ладожский уступ // Геоморфология. 1987. №1.
17. Новгородскія писцовыя книги, изданыя археографическою комиссією. Томъ третій. Переписная оброчная книга вотской пятины, 1500 года. Первая половина. СПб., 1868.
18. Описание Санкт-Петербургской губернии по уездам и станам. СП., 1838.
19. Палеогеография Европы за последние сто тысяч лет. М., 1982.
20. Памятная книжка С.-Петербургской губернии на 1914-1915 гг. СПб., 1914 г.
21. Равдоникас В. И. Ижорский могильник в г. Красногвардейск (б. Гатчина) // Сообщения ГАИМК. Л., 1932. №11-12.
22. Равдоникас В.И. Памятники эпохи возникновения феодализма в Карелии и юго-восточном Приладожье // Известия Государственной Академии истории материальной культуры. Вып. 34. М.-Л., 1934.
23. Ростунов И. И., Авдеев В. А., Осипова М.Н., Соколов Ю. Ф. История Северной войны. 1700-1721. М., 1987.

24. Рябинин А. Е. Финно-угорские племена в составе Древней Руси. СПб., 1997.
25. Рябинин Е. А. Археологические памятники Водской земли // СА. 1976. Вып. 1.
26. Седов В. В. Финно-угры и балты в эпоху средневековья.// Археология СССР. М., 1987.
27. Списки населенных мест Российской Империи, составленные и издаваемые центральным статистическим комитетом Министерства внутренних дел. XXXVII. Санкт-Петербургская губерния. По состоянию на 1862 год. СПб., 1864.
28. Сорокин П. Е. Окрестности Петербурга. Из истории ижорской земли. СПб., 2017.
29. Сорокин П.Е. Археологическое изучение средневековых памятников в Приневье. Новые данные по археологии ижоры // Археологическое наследие Санкт-Петербурга. Вып. 2: Древности Ижорской земли. СПб., 2008. С. 88–126.
30. Субетто Д.А., Давыдова Н.Н., Сапелко Т.В., Вольфарт Б., Вастегорд С., Кузнецов Д.Д. 2003. Климат северо-запада России на рубеже плейстоцена и голоцена // Вестник АН. Серия географическая. № 5, с. 1-12.
31. Спицын А.А. Курганы С.-Петербургской губернии въраскопкахъ Л.К. Ивановского / Материалы по археологии Россіи, издаваемые императорской археологическою комиссією. №20. СПб., 1896.
32. Старцев Н.С. О некоторых особенностях химического состава фунтовых вод // Геоморфология и геология четвертичного периода Севера европейской части СССР. Петрозаводск, 1976. С. 124-128.
33. Царскосельский уезд / Алфавитный список селений по уездам и станам Санкт-Петербургской губернии. СПб., 1856. 152 с.
34. Плоткин К.М. Археологические объекты в пространстве Петербурга // Пространство Санкт-Петербурга. Памятники культурного наследия и современная городская среда: Мат-лы научно-практ. конф. СПб.: Филолог. ф-т СПбГУ, 2003.
35. Перечень «Выявленные объекты культурного наследия Ленинградской области» (<http://culture.lenobl.ru/departament>);
36. Старые карты России и мира онлайн [Электронный ресурс]. Режим доступа: <http://www.etomesto.ru>.
37. Старые карты России и мира онлайн [Электронный ресурс]. Режим доступа: <http://www.retromap.ru/>

СВЕДЕНИЯ О ПРОВЕДЕННЫХ ИССЛЕДОВАНИЯХ

В процессе проведения экспертизы рассмотрена представленная Заказчиком документация, в соответствии с которой определяется наличие или отсутствие объектов археологического наследия или объектов, обладающих признаками объектов археологического наследия, на земельном участке, подлежащем воздействию земляных, строительных, мелиоративных и (или) хозяйственных работ на земельном участке размещения объекта «Распределительный газопровод для газоснабжения жилых домов в д. Вайя Веревского сельского поселения Гатчинского муниципального района Ленинградской области».

Экспертом проведен сравнительный анализ всего комплекса данных (документов, материалов, информации) по Объекту экспертизы, принятых от Заказчика, и оценка обоснованности изложенных выводов и предложений.

В документах, представленных для проведения экспертизы, несоответствий не выявлено. Объем представленной документации достаточен для подготовки заключения (акта) государственной историко-культурной экспертизы.

ФАКТЫ И СВЕДЕНИЯ, ВЫЯВЛЕННЫЕ И УСТАНОВЛЕННЫЕ В РЕЗУЛЬТАТЕ ПРОВЕДЕННЫХ ИССЛЕДОВАНИЙ

Земельный участок размещения объекта «Распределительный газопровод для газоснабжения жилых домов в д. Вайя Веревского сельского поселения Гатчинского муниципального района Ленинградской области», находится в центральной части территории Гатчинского района. Общая протяженность объекта - 2491,1 км. В ходе разведочных работ в зоне размещения линейного объекта было выполнено два археологических шурфа и три зачистки.

Согласно Письму Комитета по сохранению культурного наследия Ленинградской области от 10.12.2021 г. № ИСХ-7477/2021 в пределах территории проектируемого газопровода объекты культурного наследия, включенные в Единый государственный реестр объектов культурного наследия (памятников истории и культуры) народов Российской Федерации, выявленные объекты культурного наследия, включенные в Перечень выявленных объектов культурного наследия, расположенных на территории Ленинградской области, отсутствуют. Испрашиваемый участок расположен вне зон охраны или защитных зон объектов культурного наследия. Вместе с тем сведениями об отсутствии на Земельном участке объектов, обладающих признаками объекта культурного (в т.ч. археологического) наследия, Комитет не располагает.

Археологическое обследование участка проводилось ООО «Терра» по договору с ИП Аврух Лев Григорьевич № 04/04-22 от 11 апреля 2022 г. на основании Открытого листа № 0610-2022 выданного 16 мая 2022 г. на имя кандидата исторических наук Германа Константина Энриковича. Работы велись в строгом соответствии действующим законодательством, методика проведения обследования определена «Положением о порядке проведения археологических полевых работ и составления научной отчетной документации», утвержденным постановлением Бюро Отделения историко-филологических наук Российской Академии наук от 20 июня 2018 г. №32.

Ближайшие археологические памятники (культурные напластования различных эпох) зафиксированы более 2 км от обследованного земельного участка.

В трассе проектируемого газопровода заложено 2 археологических разведочных шурфа размерами 1х1 м, ориентированных по сторонам света, и три зачистки.

В шурфах и зачистках прослежена схожая стратиграфическая картина: под слоем дерна (луговины) залегал слой темного (коричневого или серо-черного цвета супеси - пахотный слой) мощностью 28-39 см; ниже прослежен материк - желтый (желто-оранжевый) суглинок или желтая глина. Культурный слой отсутствовал, вещевые находки обнаружены не были.

Таким образом, разведочной археологической шурфовкой пройдены все послеледниковые отложения, в которых потенциально можно было бы ожидать обнаружения объектов археологического наследия или объектов, обладающих признаками объектов археологического наследия.

Трасса обследования 2022 г. граничит с трассой обследования объекта «Строительство кабельной волоконно-оптической линии связи мультисервисной транспортной сети МО РФ в направлении: УС 413-Д - объект 81818», Ленинградская область, обследованной сотрудниками Лаборатории археологии, исторической социологии и культурного наследия СПбГУ в 2021 г. под руководством к.и.н. Е.Р.Михайловой. В пределах д. Вайя результаты обследований 2021 и 2022 гг. полностью совпадают, культурный слой, отдельные артефакты или археологизированные объекты обнаружены не были.

ВЫВОДА ЭКСПЕРТИЗЫ

1. Изученная документация и привлеченные источники содержат полноценные сведения об испрашиваемом земельном участке и исчерпывающую информацию, необходимую для принятия решения о возможности проведения земляных, строительных, мелиоративных, хозяйственных работ, работ по использованию лесов (за исключением работ, указанных в пунктах 3, 4 и 7 части 1 статьи 25 Лесного кодекса Российской Федерации) и иных работ.

2. Территория участка находится за пределами зон охраны объектов культурного наследия. В пределах участка обследования отсутствуют выявленные объекты культурного наследия, объекты культурного наследия, включенные в Единый государственный реестр объектов культурного наследия (памятников истории и культуры) народов Российской Федерации.

3. По итогам анализа представленной документации факт отсутствия объектов археологического наследия или объектов, обладающих признаками объектов археологического наследия на земельном участке размещения объекта «Распределительный газопровод для газоснабжения жилых домов в д. Вайя Веревского сельского поселения Гатчинского муниципального района Ленинградской области» считать доказанным.

ВЫВОД ЭКСПЕРТИЗЫ

Экспертом сделан вывод о возможности (**положительное заключение**) проведения земляных, строительных, мелиоративных и (или) хозяйственных работ, предусмотренных статьей 25 Лесного кодекса Российской Федерации работ по использованию лесов и иных работ в границах территории проведения инженерно-экологических изысканий на земельном участке размещения объекта «Распределительный газопровод для газоснабжения жилых домов в д. Вайя Веревского сельского поселения Гатчинского муниципального района Ленинградской области» в связи с отсутствием на указанном земельном участке выявленных объектов культурного (археологического) наследия и объектов, обладающих признаками объектов культурного (археологического) наследия.


В.Ю. Соболев

06 июня 2022 г.

Документ подписан усиленными квалифицированными электронными подписями в соответствии с п. 22 Положения о Государственной историко-культурной экспертизе, утвержденного постановлением Правительства от 15 июля 2009 г. № 569.

Перечень приложений к экспертизе:

Приложение 1. Копия Договора № 04, заключенного «25» мая 2022 г. между ИП Аврухом Л.Г. и государственным экспертом В.Ю.Соболевым.

Приложение 2. Копия документов об аттестации государственного эксперта;

Приложение 3. Копии документов, предоставленных Заказчиком:

- Копия Письма Комитета по сохранению культурного наследия Ленинградской области от 10.12.2021 г. № ИСХ-7477/2021;
- Копия Письма ООО "Петропроект" № 05-19 от 31.05.2022 г. о разработке ГПЗУ для линейных объектов;
 - Схема газоснабжения населенных д. Вайялово Гатчинского муниципального района Ленинградской области. Наружные газопроводы. 16906-ГСН. СХ ГС/2. Разработана ПКЦ "Газпром Газораспределение Ленинградская область".
 - Техническая документация «Научно-технический отчет об историко-культурном научном археологическом обследовании (разведке) с целью проведения государственной историко-культурной экспертизы земельного участка по объекту "Распределительный газопровод для газоснабжения жилых домов д. Вайя Гатчинского района Ленинградской области (1 этап, в том числе проектно-изыскательские работы)" Гатчинского района Ленинградской области.
- Выписки из Единого государственного реестра недвижимости.

ПРИЛОЖЕНИЕ № 1

к Акту государственной историко-культурной экспертизы документации, за исключением научных отчетов о выполненных археологических полевых работах, содержащей результаты исследований, в соответствии с которыми определяется наличие или отсутствие объектов археологического наследия или объектов, обладающих признаками объекта археологического наследия, на земельных участках, подлежащих воздействию земляных, строительных, мелиоративных и (или) хозяйственных работ, предусмотренных статьей 25 Лесного кодекса Российской Федерации работ по использованию лесов (за исключением работ, указанных в пунктах 3, 4 и 7 части 1 статьи 25 Лесного кодекса Российской Федерации) и иных работ в границах территории проведения инженерно-экологических изысканий на земельном участке размещения объекта «Распределительный газопровод для газоснабжения жилых домов в д. Вайя Веревого сельского поселения Гатчинского муниципального района Ленинградской области»

КОПИЯ ДОГОВОРА № 04 от 25.05.2022 г.

ДОГОВОР № 4

г. Санкт-Петербург

«25» мая 2022 г.

Индивидуальный предприниматель Аврух Лев Григорьевич (ИП Аврух Лев Григорьевич), именуемый в дальнейшем «ЗАКАЗЧИК», в лице Авруха Льва Григорьевича, действующего на основании записи ОГРНИП № 319784700004521, с одной стороны, и государственный эксперт Соболев Владислав Юрьевич, именуемый в дальнейшем «Подрядчик», паспорт ХХХХ ХХХХХХ, выдан ХХ.ХХ.20ХХ г. ТП №ХХ Отдела УФМС по Санкт-Петербургу и Ленинградской области в Кировском районе г. Санкт-Петербурга, ИНН ХХХХХХХХ, аттестован приказом Министерства культуры РФ от 09.11.2021 № 1809, именуемый в дальнейшем «Подрядчик», с другой стороны, именуемые в дальнейшем «Стороны», заключили настоящий договор, далее по тексту именуемый «Договор», о нижеследующем:

1. ПРЕДМЕТ ДОГОВОРА

1.1. Заказчик поручает, а Подрядчик принимает на себя обязательства по проведению государственной историко-культурной экспертизы документации о наличии/отсутствии объектов культурного наследия на земельном участке по объекту "Распределительный газопровод для газоснабжения жилых домов д. Вайя Гатчинского района Ленинградской области (1 этап, в том числе проектно-изыскательские работы)" (далее – Работа).

1.2. Научные, технические, экономические и другие требования к выполняемой Работе должны соответствовать нормативным документам Российской Федерации, субъектов Федерации, ведомственным документам, а также техническому заданию (Приложение №1). Техническое задание содержит все исходные данные, необходимые для выполнения Работы Подрядчиком по настоящему Договору.

2. СТОИМОСТЬ РАБОТ И ПОРЯДОК ОПЛАТЫ

2.1. Стоимость Работ определяется соглашением о договорной цене (Приложение №2 к настоящему договору).

2.2. Оплата Работ, выполненных по настоящему Договору, производится Заказчиком посредством перечисления денежных средств безналичным платежом на расчетный счет Подрядчика, указанный в разделе 12 Договора. Датой исполнения Заказчиком платежных обязательств по Договору считается дата списания денежных средств с расчетного счета Заказчика.

2.3. Подрядчик считается выполнившим Работы в полном объеме после надлежащего исполнения всех предусмотренных настоящим Договором обязательств, при условии подписании Сторонами Акта сдачи-приемки выполненных работ по Договору, подтверждающего выполнение Подрядчиком Работ по Договору в полном объеме.

2.4. Подрядчик имеет право досрочно произвести сдачу Заказчику надлежащим образом выполненного результата Работ по Договору.

3. СРОКИ ПРОВЕДЕНИЯ РАБОТ

3.1. Начало выполнения Работ по настоящему договору: 25.05.2022 г.

3.2. Окончание работ по настоящему Договору: 20.06.2022 г.

4. ОБЯЗАННОСТИ СТОРОН

4.1. *Заказчик обязуется:*

4.1.1. Принять выполненную работу с надлежащим качеством и в срок и оплатить Подрядчику установленную стоимость в порядке и на условиях, предусмотренных настоящим Договором, а также Дополнительными соглашениями к Договору.

4.1.2 Заказчик вправе оказывать Подрядчику содействие в выполнении предмета настоящего Договора, в том числе предоставлять необходимые документы и информацию, по письменному требованию Подрядчика.

4.1.3 Заказчик вправе осуществлять контроль за ходом и качеством выполняемых Подрядчиком работ, не вмешиваясь в его оперативно-хозяйственную деятельность.

4.2. *Подрядчик обязуется:*

4.2.1. Своевременно, должным образом, в срок и с надлежащим качеством выполнить принятые на себя обязательства, в соответствии с условиями настоящего Договора, в том числе Технического задания (Приложение №1), а также в соответствии с требованиями, предъявляемыми действующим законодательством.

4.2.2. Передать Заказчику готовую документацию, которая является результатом Работ, в сроки, предусмотренные п.3.1. настоящего Договора.

4.2.3. Подрядчик вправе по своему усмотрению и за свой счет привлекать третьи лица к исполнению Работ, предусмотренных настоящим Договором, отвечая за действия третьих лиц как за свои собственные.

4.2.4. Немедленно предупредить Заказчика обо всех не зависящих от него обстоятельствах, которые могут повлиять на качество выполнения Работы либо создают невозможность завершения Работы в срок.

4.2.5. Передать результат Работы, а также иную документацию разработанную (полученную) в ходе выполнения Работ по настоящему Договору и имеющую непосредственное отношение к результату Работы и необходимую для использования результата Работы, Заказчику.

4.2.6. Не передавать результат Работы третьим лицам без согласия Заказчика.

5. ПОРЯДОК СДАЧИ И ПРИЕМКИ РАБОТ

5.1. В сроки, установленные Дополнительным соглашением, Подрядчик передает уполномоченному представителю Заказчика акт сдачи – приемки выполненных Работ с приложенными к нему документами (на бумажном и электронном носителях).

5.2. Работа считается выполненной после передачи отчета о проведении археологического сопровождения Заказчику и подписания Заказчиком акта сдачи-приемки выполненных работ.

5.3. После подписания акта сдачи-приемки выполненных работ, работы считаются принятыми и должны быть оплачены в соответствии с пунктом 2.3. настоящего договора.

6. ОТВЕТСТВЕННОСТЬ СТОРОН

6.1. При нарушении Подрядчиком сроков сдачи Работ он обязан уплатить пени в размере 0,05% от стоимости Работ за каждый день просрочки, но не более 10% от стоимости работ.

6.2. При задержке Заказчиком платежей за выполненную Работу надлежащим качеством, предусмотренных в настоящем Договоре Заказчик уплачивает пени в размере 0,05% от стоимости работ за каждый день просрочки, но не более 10% от стоимости работ.

6.3. Во всех иных случаях, Стороны несут ответственность за неисполнение или ненадлежащее исполнение своих обязательств по настоящему Договору в соответствии с действующим законодательством Российской Федерации.

6.4. Применение любой меры ответственности, предусмотренной настоящим Договором, равно как и действующим законодательством Российской Федерации, распространяющимися на отношения, регулируемые настоящим Договором, должно сопровождаться направлением претензии (уведомления) на адрес Подрядчика vlad.sobolev@gmail.com, с указанием в ней характера нарушения. Направление указанного

уведомления является обязательным условием. Срок ответа на претензию 10 (Десять) дней с даты получения адресатом.

7. ОБСТОЯТЕЛЬСТВА НЕПРЕОДОЛИМОЙ СИЛЫ

7.1. Ни одна из Сторон не несет ответственности перед другой Стороной за неисполнение или ненадлежащее исполнение обязательств по настоящему Договору, обусловленное действием обстоятельств непреодолимой силы, т.е. чрезвычайных и непредотвратимых при данных условиях обстоятельств, в том числе объявленной или фактической войной, гражданскими волнениями, эпидемиями, блокадами, эмбарго, пожарами, землетрясениями, наводнениями и другими природными стихийными бедствиями, изданием актов органов государственной власти.

7.2. Свидетельство, выданное соответствующим компетентным органом, является достаточным подтверждением наличия и продолжительности действия обстоятельств непреодолимой силы.

7.3. Сторона, которая не исполняет своих обязательств вследствие действия обстоятельств непреодолимой силы, должна не позднее, чем в трехдневный срок известить другую Сторону о таких обстоятельствах и их влиянии на исполнение обязательств по настоящему Договору путем отправления уведомления на адрес официальной электронной почты другой Стороны.

7.4. Если обстоятельства непреодолимой силы действует на протяжении 3 (трех) последовательных месяцев, настоящий Договор может быть расторгнут по соглашению Сторон, либо в порядке, установленном пунктом 8.3. настоящего Договора.

7.5. В случае расторжения настоящего Договора по причине, указанной в пункте 7.4. настоящего Договора, Подрядчик не возвращает Заказчику денежные средства, перечисленные ему в качестве предоплаты, на расчетный счет Заказчика.

8. РАЗРЕШЕНИЕ СПОРОВ

8.1. Все споры, возникающие при исполнении настоящего Договора, решаются Сторонами путем переговоров.

8.2. Если Стороны не придут к соглашению путем переговоров, все споры рассматриваются в претензионном порядке. Срок рассмотрения претензии – 10 (Десять) дней с даты получения претензии.

8.3. В случае если споры не урегулированы Сторонами с помощью переговоров и в претензионном порядке, то они передаются заинтересованной Стороной в арбитражный суд в соответствии с действующим законодательством Российской Федерации.

9. ПОРЯДОК ВНЕСЕНИЯ ИЗМЕНЕНИЙ, ДОПОЛНЕНИЙ В ДОГОВОР И ЕГО РАСТОРЖЕНИЯ

9.1. В настоящий Договор могут быть внесены изменения и дополнения, которые оформляются дополнительными соглашениями к настоящему Договору.

9.2. Настоящий Договор может быть досрочно расторгнут по основаниям, предусмотренным законодательством Российской Федерации и настоящим Договором.

10. КОММЕРЧЕСКАЯ ТАЙНА

10.1. Условия настоящего Договора, а также вся информация, полученная в ходе реализации настоящего Договора, считается конфиденциальной и не подлежит разглашению или передаче третьим лицам, как в период действия настоящего Договора, так и по окончании его действия без согласования с другой Стороной. Исключение составляют сведения, направляемые по оформленному запросу должностных лиц органов государственной власти и управления, судов в соответствии с законодательством РФ.

10.2. Стороны обязуются также не разглашать информацию, включающую:

- техническую информацию, которая к моменту ее разглашения является государственной собственностью Российской Федерации, собственностью Заказчика, Подрядчика или других лиц, участвующих в строительстве Объекта;
- техническую информацию, которая была получена Заказчиком или Подрядчиком от какой-либо третьей стороны, потребовавшей ее неразглашения.

10.3. Финансовая информация не подлежит разглашению.

11. ПРОЧИЕ УСЛОВИЯ

11.1. Право собственности на результаты Работ по настоящему Договору принадлежит Заказчику.

11.2. Стороны обязаны информировать друг друга путем отправления уведомления на адрес официальной электронной почты другой Стороны обо всех изменениях, касающихся их юридических адресов, платежных реквизитов, а также о реорганизации, ликвидации, изменениях размера уставного капитала, изменениях в учредительных документах в течение 3-х (трех) рабочих дней со дня получения свидетельства о государственной регистрации этих изменений.

11.3. В случае досрочного расторжения настоящего Договора по основаниям, предусмотренным законодательством Российской Федерации, авансовый платеж Заказчику не возвращается.

11.4. Все приложения к настоящему Договору являются его неотъемлемыми частями.

11.5. Настоящий Договор составлен в двух экземплярах, имеющих одинаковую силу, по одному для каждой из Сторон.

Приложения:

1. Техническое задание;
2. Соглашение о договорной цене.

12. ЮРИДИЧЕСКИЕ АДРЕСА И ПЛАТЕЖНЫЕ РЕКВИЗИТЫ СТОРОН

<p>Заказчик: ИП Аврух Лев Григорьевич Юридический адрес: 197371, Санкт-Петербург, ул. Ольховая, д. 14, корп.1, 230 ОГРНИП: 319784700004521 ИНН: 781011648229 Номер счёта: 40802810232280001927 Банк: ФИЛИАЛ «САНКТ-ПЕТЕРБУРГСКИЙ» АО «АЛЬФА-БАНК» БИК: 044030786 Кор. счёт: 30101810600000000786</p>	<p>Подрядчик: Соболев Владислав Юрьевич Паспорт XXXX XXXXXX, выдан XX.XX.20XX г. ТП №XX Отдела УФМС по Санкт-Петербургу и Ленинградской области в Кировском районе г.Санкт-Петербурга, ИНН XXXXXXXXXX, аттестован приказом Министерства культуры РФ от 09.11.2021 № 1809</p>
--	---

Заказчик
ИП Аврух Лев Григорьевич

Исполнитель:
Соболев Владислав Юрьевич



Аврух Л.Г.

М.П.



Соболев В. Ю.

М.П.

Заказчик _____



Подрядчик _____ 14



Утверждаю
ИП Аврух Лев Григорьевич

Аврух Л.Г.

М.П.

Согласовано
Соболев Владислав Юрьевич

Соболев В. Ю.

М.П.

ТЕХНИЧЕСКОЕ ЗАДАНИЕ

на проведение государственной историко-культурной экспертизы документации о наличии/отсутствии объектов культурного наследия на земельном участке по объекту "Распределительный газопровод для газоснабжения жилых домов д. Вайя Гатчинского района Ленинградской области (1 этап, в том числе проектно-изыскательские работы)"

1. Общие положения

1.1. **Наименование работы:** проведение государственной историко-культурной экспертизы документации о наличии/отсутствии объектов культурного наследия на земельном участке по объекту "Распределительный газопровод для газоснабжения жилых домов д. Вайя Гатчинского района Ленинградской области (1 этап, в том числе проектно-изыскательские работы)".

1.2. **Основание для выполнения работ:** Договор № 4 от 23.05.2022 г.

1.3. **Заказчик:** ИП Аврух Лев Григорьевич.

1.4. **Исполнитель:** Государственный эксперт Соболев Владислав Юрьевич.

2. Цель работы: определение возможности проведения земляных, строительных,

мелиоративных и хозяйственных работ на земельном участке по объекту "Распределительный газопровод для газоснабжения жилых домов д. Вайя Гатчинского района Ленинградской области (1 этап, в том числе проектно-изыскательские работы)".

3. Основная нормативно-техническая документация:

3.1. Федеральный закон от 25 июня 2002 № 73-ФЗ (в ред. от 08.03.2015) «Об объектах культурного наследия (памятниках истории и культуры) народов Российской Федерации».

3.2. Федеральный закон от 10.01.2002 № 7-ФЗ (в ред. От 29.06.2015) "Об охране окружающей среды".

3.3. Постановление Совета министров СССР от 16.09.1982 №865 (в ред. От 29.12.1989, с изм. От 25.06.2002) Положение "Об охране и использовании памятников истории и культуры".

3.4. Приказ Минкультуры СССР от 13.05.1986 №203 «Инструкция о порядке учета, обеспечения сохранности, содержания, использования и реставрации недвижимых памятников истории и культуры».

3.5. Методические указания по проведению проектных археологических работ в зонах народнохозяйственного строительства. М., Институт археологии АН СССР, 1990.

3.6. Постановление Правительства РФ от 15 июля 2009 г. № 569 "Об утверждении Положения о государственной историко-культурной экспертизе".

4. Состав работ:

4.1. Предварительные работы (сбор исходных данных):

4.1.1. Составление перечня фондовых, архивных источников по состоянию на 2019 год;

4.1.2. Проработка печатных материалов по региону исследований;

4.1.3. Проведение историко-библиографических и архивных исследований;

4.1.4. Составление исторической справки по территории;

4.1.5. Изучение, анализ и обобщение полученных материалов;

4.3.8. Составление отчетной документации;

4.3.9. Передача отчетной документации Заказчику.

5. Отчетная документация.

5.1. Акт государственной историко-культурной экспертизы на земельном участке по объекту "Распределительный газопровод для газоснабжения жилых домов д. Вайя Гатчинского района Ленинградской области (1 этап, в том числе проектно-изыскательские работы)".

6. Технические требования к выполнению работ.

6.1. Отчетная документация должна соответствовать требованиям Постановления Правительства РФ от 15 июля 2009 г. № 569 "Об утверждении Положения о государственной историко-культурной экспертизе".

6.2. Окончательная отчетная документация по работам сдается в 2 экземплярах на бумажных носителях, 1 экземпляре в электронном виде.

ПРИЛОЖЕНИЕ № 2

к Акту государственной историко-культурной экспертизы документации, за исключением научных отчетов о выполненных археологических полевых работах, содержащей результаты исследований, в соответствии с которыми определяется наличие или отсутствие объектов археологического наследия или объектов, обладающих признаками объекта археологического наследия, на земельных участках, подлежащих воздействию земляных, строительных, мелиоративных и (или) хозяйственных работ, предусмотренных статьей 25 Лесного кодекса Российской Федерации работ по использованию лесов (за исключением работ, указанных в пунктах 3, 4 и 7 части 1 статьи 25 Лесного кодекса Российской Федерации) и иных работ в границах территории проведения инженерно-экологических изысканий на земельном участке размещения объекта «Распределительный газопровод для газоснабжения жилых домов в д. Вайя Веревского сельского поселения Гатчинского муниципального района Ленинградской области»

КОПИЯ ДОКУМЕНТОВ ОБ АТТЕСТАЦИИ ГОСУДАРСТВЕННОГО ЭКСПЕРТА



**МИНИСТЕРСТВО КУЛЬТУРЫ
РОССИЙСКОЙ ФЕДЕРАЦИИ**

ПРИКАЗ

от 9 ноября 2021 г.

Москва

№ *1809*

**Об аттестации экспертов по проведению государственной
историко-культурной экспертизы**

В соответствии с Федеральным законом от 25 июня 2002 г. № 73-ФЗ «Об объектах культурного наследия (памятниках истории и культуры) народов Российской Федерации», пунктом 9 Положения о государственной историко-культурной экспертизе, утвержденного постановлением Правительства Российской Федерации от 15 июля 2009 г. № 569, Положением о порядке аттестации экспертов по проведению государственной историко-культурной экспертизы, утвержденным приказом Минкультуры России от 26 августа 2010 г. № 563 (в редакции приказа Минкультуры России от 17 октября 2011 г. № 1003), руководствуясь Положением об аттестационной комиссии Минкультуры России, утвержденным приказом Минкультуры России от 29 декабря 2011 г. № 1276, протоколами заседания аттестационной комиссии Министерства культуры Российской Федерации по аттестации экспертов по проведению государственной историко-культурной экспертизы от 26 октября 2021 г., от 27 октября 2021 г., п р и к а з ы в а ю:

1. Аттестовать экспертов по проведению государственной историко-культурной экспертизы согласно приложению к настоящему приказу.

2. Департаменту государственной охраны культурного наследия (Р.А.Рыбало) обеспечить размещение информации об аттестованных экспертах на официальном сайте Минкультуры России в сети Интернет.

3. Контроль за исполнением настоящего приказа оставляю за собой.

Первый заместитель Министра



С.Г.Обрывалин

Приложение
к приказу Министерства культуры
Российской Федерации
от « 9 » кабрия 2021 г.
№ 1809

Аттестованные эксперты по проведению
государственной историко-культурной экспертизы

№ п / п	Фамилия, имя, отчество соискателя	Решение о присвоении статуса аттестованного эксперта:
1.	Барашев Михаил Анатольевич	<ul style="list-style-type: none"> - выявленные объекты культурного наследия в целях обоснования целесообразности включения данных объектов в реестр. - документы, обосновывающие включение объектов культурного наследия в реестр; - документы, обосновывающие изменение категории историко-культурного значения объекта культурного наследия.
2.	Васютин Олег Иванович	<ul style="list-style-type: none"> - выявленные объекты культурного наследия в целях обоснования целесообразности включения данных объектов в реестр. - документы, обосновывающие включение объектов культурного наследия в реестр; - проектная документация на проведение работ по сохранению объектов культурного наследия; документация или разделы документации, обосновывающие меры по обеспечению сохранности объекта культурного наследия, включенного в реестр, выявленного объекта культурного наследия либо объекта, обладающего признаками объекта культурного наследия, при проведении земляных, мелиоративных, хозяйственных работ, указанных в статье 30 Федерального закона от 25.06.2002 № 73-ФЗ «Об объектах культурного наследия (памятниках истории и культуры) народов Российской Федерации» (далее – Федеральный закон) работ по использованию лесов и иных работ в границах территории объекта культурного наследия либо на земельном участке, непосредственно связанном с земельным участком в границах территории объекта культурного наследия.

		<p>хозяйственных работ, указанных в статье 30 Федерального закона работ по использованию лесов и иных работ в границах территории объекта культурного наследия либо на земельном участке, непосредственно связанном с земельным участком в границах территории объекта культурного наследия.</p>
28.	Соболев Владислав Юрьевич	<ul style="list-style-type: none"> - выявленные объекты культурного наследия в целях обоснования целесообразности включения данных объектов в реестр; - документы, обосновывающие включение объектов культурного наследия в реестр; - документы, обосновывающие исключение объектов культурного наследия из реестра; - земли, подлежащие воздействию земляных, строительных, мелиоративных, хозяйственных работ, предусмотренных статьей 25 Лесного кодекса Российской Федерации работ по использованию лесов (за исключением работ, указанных в пунктах 3, 4 и 7 части 1 статьи 25 Лесного кодекса Российской Федерации) и иных работ, в случае, если указанные земли расположены в границах территорий, утвержденных в соответствии с пунктом 34.2 пункта 1 статьи 9 Федерального закона; - документация или разделы документации, обосновывающие меры по обеспечению сохранности объекта культурного наследия, включенного в реестр, выявленного объекта культурного наследия либо объекта, обладающего признаками объекта культурного наследия, при проведении земляных, мелиоративных, хозяйственных работ, указанных в статье 30 Федерального закона работ по использованию лесов и иных работ в границах территории объекта культурного наследия либо на земельном участке, непосредственно связанном с земельным участком в границах территории объекта культурного наследия; - документация, за исключением научных отчетов о выполненных археологических полевых работах, содержащая результаты исследований, в соответствии с которыми определяется наличие или отсутствие объектов, обладающих признаками объекта культурного наследия, на земельных участках, подлежащих воздействию земляных, строительных, мелиоративных, хозяйственных работ, указанных в статье 30 Федерального закона работ по использованию лесов и иных работ.

ПРИЛОЖЕНИЕ № 3

к Акту государственной историко-культурной экспертизы документации, за исключением научных отчетов о выполненных археологических полевых работах, содержащей результаты исследований, в соответствии с которыми определяется наличие или отсутствие объектов археологического наследия или объектов, обладающих признаками объекта археологического наследия, на земельных участках, подлежащих воздействию земляных, строительных, мелиоративных и (или) хозяйственных работ, предусмотренных статьей 25 Лесного кодекса Российской Федерации работ по использованию лесов (за исключением работ, указанных в пунктах 3, 4 и 7 части 1 статьи 25 Лесного кодекса Российской Федерации) и иных работ в границах территории проведения инженерно-экологических изысканий на земельном участке размещения объекта «Распределительный газопровод для газоснабжения жилых домов в д. Вайя Вереvского сельского поселения Гатчинского муниципального района Ленинградской области»

КОПИИ ДОКУМЕНТОВ, ПРЕДОСТАВЛЕННЫХ ЗАКАЗЧИКОМ



АДМИНИСТРАЦИЯ
ЛЕНИНГРАДСКОЙ ОБЛАСТИ

КОМИТЕТ ПО СОХРАНЕНИЮ
КУЛЬТУРНОГО НАСЛЕДИЯ
ЛЕНИНГРАДСКОЙ ОБЛАСТИ
191311, Санкт-Петербург, ул. Смольного, д.3
Тел./факс: 8 (812) 539-45-00
E-mail: okn@lenreg.ru

10.12.2021 № ИСХ-7477/2021

На № _____ от _____

Главному инженеру проекта
ООО «Петропроект»

Ершову А.В.

ул. Гороховая, 17/56,
г. Санкт-Петербург, 190000
Эл. почта: mail@petroproject.ru

В ответ на обращение от 12.11.2021 № 11-02 (вх. от 12.11.2021 № ВХ-8194/2021) по вопросу предоставления информации о наличии либо отсутствии объектов культурного наследия на участке размещения распределительного газопровода для газоснабжения жилых домов в д. Вайя Веревского сельского поселения Гатчинского муниципального района Ленинградской области (далее – Земельный участок), комитет по сохранению культурного наследия Ленинградской области (далее – Комитет) сообщает следующее.

Согласно представленной схеме на территории проектируемого газопровода объекты культурного наследия, включенные в Единый государственный реестр объектов культурного наследия (памятников истории и культуры) народов Российской Федерации, выявленные объекты культурного наследия, включенные в Перечень выявленных объектов культурного наследия, расположенных на территории Ленинградской области, отсутствуют.

Испрашиваемый участок расположен вне зон охраны или защитных зон объектов культурного наследия.

Вместе с тем сведениями об отсутствии на Земельном участке объектов, обладающих признаками объекта культурного (в т.ч. археологического) наследия, Комитет не располагает.

Согласно ст. 28 Федерального закона № 73-ФЗ в целях определения наличия или отсутствия объектов археологического наследия либо объектов, обладающих признаками объекта археологического наследия, на земельных участках, землях лесного фонда или в границах водных объектов или их частей, подлежащих воздействию земляных, строительных, мелиоративных, хозяйственных работ, указанных в ст. 30 Федерального закона № 73-ФЗ работ по использованию лесов и иных работ, в случае, если указанные земельные участки, земли лесного фонда, водные объекты, их части расположены в границах территорий, утвержденных в соответствии с пп. 34.2 п. 1 ст. 9 Федерального закона № 73-ФЗ проводится государственная историко-культурная экспертиза.

В соответствии с п. 56 ст. 26 Федерального закона от 03 августа 2018 года № 342-ФЗ «О внесении изменений в градостроительный кодекс Российской Федерации и отдельные законодательные акты Российской Федерации» (далее – Федеральный закон № 342-ФЗ) до утверждения в соответствии с пп. 34.2 п. 1 ст. 9 Федерального закона № 73-ФЗ границ территорий, в отношении которых у федеральных органов государственной власти, органов государственной власти субъектов Российской Федерации и органов местного самоуправления, уполномоченных в области сохранения, использования, популяризации и государственной охраны объектов культурного наследия, имеются основания предполагать наличие на таких территориях объектов археологического наследия либо объектов, обладающих признаками объекта археологического наследия, государственная историко-культурная экспертиза проводится в соответствии с абзацем девятым ст. 28, абзацем третьим ст. 30, п. 3 ст. 31 Федерального закона № 73-ФЗ (в редакции, действовавшей до дня официального опубликования Федерального закона № 342-ФЗ).

Учитывая изложенное, заказчик работ в соответствии со ст. 5.1, 28, 30, 31, 32, 36, 45.1 Федерального закона № 73-ФЗ обязан:

обеспечить проведение и финансирование государственной историко-культурной экспертизы земельных участков путем археологической разведки в порядке, установленном ст. 45.1 Федерального закона № 73-ФЗ;

представить в Комитет документацию, подготовленную на основе археологических полевых работ, содержащую результаты исследований, в соответствии с которыми определяется наличие или отсутствие объектов археологического наследия и объектов, обладающих признаками археологического наследия на земельном участке, подлежащем воздействию земляных, строительных хозяйственных и иных работ, а также заключение государственной историко-культурной экспертизы указанной документации (либо земельного участка);

В случае обнаружения в границах земельного участка, подлежащих воздействию земляных, строительных, хозяйственных и иных работ объектов археологического наследия и (или) объектов, обладающих признаками объекта археологического наследия, и после принятия Комитетом решения о включении данного объекта в перечень выявленных объектов культурного наследия:


разработать в составе проектной документации раздел об обеспечении сохранности выявленного объекта культурного наследия или о проведении спасательных археологических работ или проект обеспечения сохранности выявленного объекта культурного наследия либо план проведения спасательных археологических полевых работ, включающих оценку воздействия проводимых работ на указанный объект культурного наследия (далее документация или раздел документации, обосновывающий меры по обеспечению сохранности выявленного объекта культурного (археологического) наследия);

получить по документации или разделу документации, обосновывающей меры по обеспечению сохранности выявленного объекта культурного наследия заключение государственной историко-культурной экспертизы и представить его совместно с указанной документацией в Комитет на согласование;

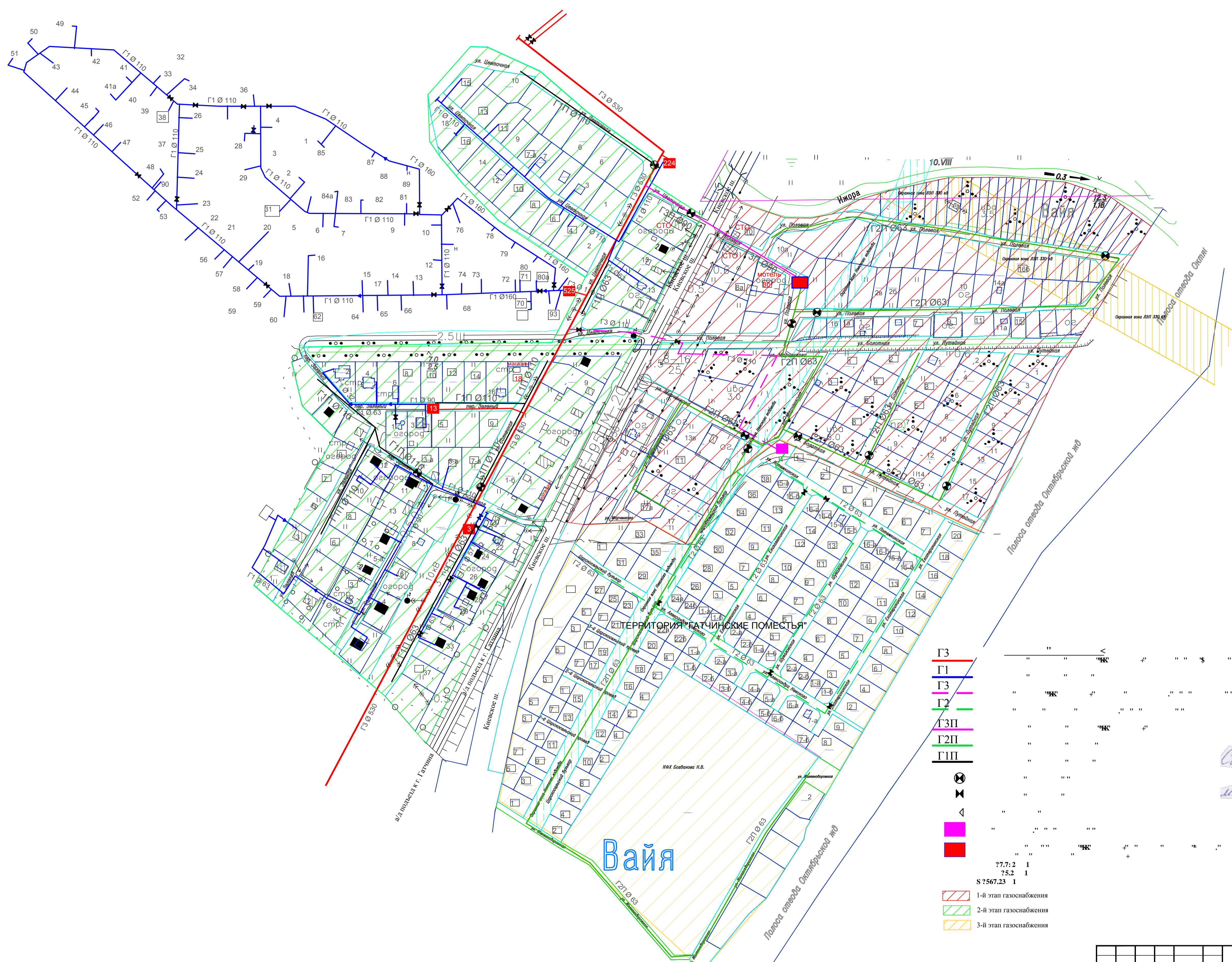
обеспечить реализацию согласованной Комитетом документации, обосновывающей меры по обеспечению сохранности выявленного объекта культурного (археологического) наследия.

Порядок организации, проведения и рассмотрения заключения государственной историко-культурной экспертизы определен Положением о государственной историко-культурной экспертизе, утвержденным Постановлением Правительства Российской Федерации от 15.07.2009 № 569. Со списком аттестованных экспертов можно ознакомиться на официальном сайте Министерства культуры Российской Федерации: www.mkrf.ru.

Заместитель председателя комитета
по сохранению культурного наследия



Г.Е. Лазарева



Г3
 Г1
 Г3
 Г2
 Г3П
 Г2П
 Г1П

77.7:2 1
 75.2 1
 S 7567.23 1

1-й этап газоснабжения
 2-й этап газоснабжения
 3-й этап газоснабжения

Согласовано:

Глава администрации
И.О. Веребальцев

С.И. Ковалев

						16906' 0' 14			
						Схема газоснабжения д.Вайя Гатчинского муниципального района Ленинградской области			
Изм.	Коп.уч.	Лист	№док.	Подпись	Дата	Наружные газопроводы	Станция	Лист	Листов
Разраб.	Чуб						П	2	
Провер.	Васильченко								
Исполн.	Нефедова								
Утвердил	Нефедова								
						Принципиальная схема газоснабжения д.Вайя		ПКЦ АО "Газпром газораспределение Ленинградская область"	

Низкое давление ПРГ №224 (2-й этап газоснабжения)

Начальное давление 220,000 мм.вд.ст						
№№	УЗЛЫ		Диаметр, мм	Длина, м	Расход, м³/ч	Давление, мм.вд.ст
	нач.	кон.				
1	2	3	4	5	6	7
1	1	2	97	12,00	83,02	218,780
2	2	3	97	229,00	7,00	218,471
3	2	4	97	114,00	59,98	212,113
4	4	5	56	111,00	7,00	210,036
5	4	6	97	308,00	7,00	211,697

Низкое давление ПРГ №3 (2-й этап газоснабжения)

Начальное давление 220,000 мм.вд.ст						
№№	УЗЛЫ		Диаметр, мм	Длина, м	Расход, м³/ч	Давление, мм.вд.ст
	нач.	кон.				
1	2	3	4	5	6	7
1	7	8	97	22,00	153,86	213,335
2	8	9	56	255,50	9,85	204,628
3	9	10	97	19,00	127,63	209,121
4	10	11	97	140,00	34,65	206,001
5	11	12	97	79,00	7,00	205,895
6	11	13	97	170,00	7,00	205,772
7	10	14	97	69,00	74,98	203,142
8	14	15	56	97,00	9,85	199,894
9	14	16	80	208,00	15,33	200,303
10	16	17	56	182,00	7,00	196,955
11	14	18	97	120,00	23,67	201,772
12	18	19	97	102,00	7,00	201,635
13	18	20	97	175,00	7,00	201,536

Среднее давление (1-й этап газоснабжения)

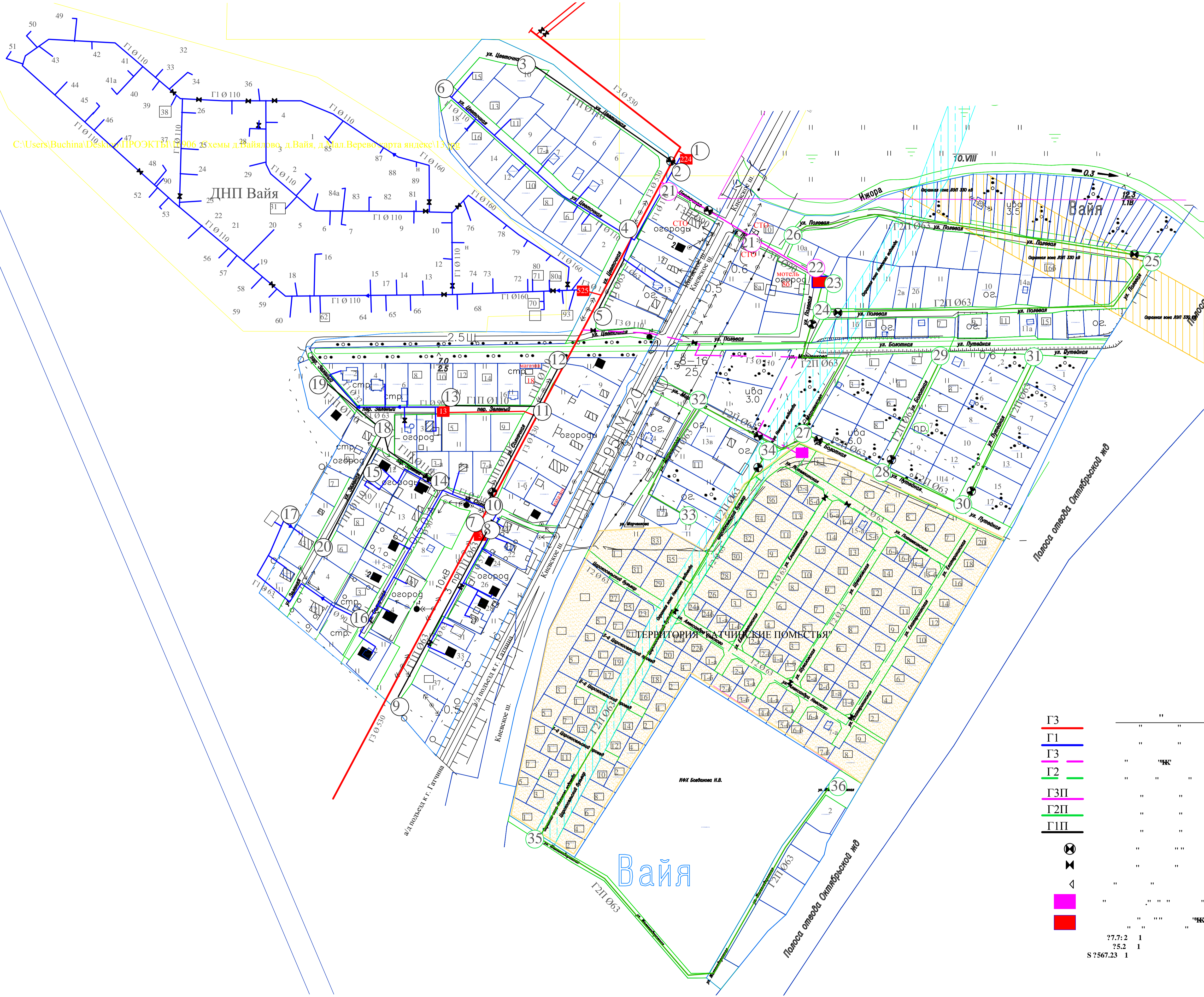
Начальное давление 3,000 кгс/см						
№№	УЗЛЫ		Диаметр, мм	Длина, м	Расход, м³/ч	Давление, кгс/см
	нач.	кон.				
1	2	3	4	5	6	7
1	22	23	56	1,00	345,010	3,000
2	23	24	56	45,00	327,540	2,980
3	24	25	56	480,00	124,430	2,944
4	25	26	56	476,00	15,450	2,943
5	24	27	56	238,00	121,220	2,963
6	27	28	56	119,00	72,520	2,960
7	28	29	56	170,00	9,850	2,959
8	28	30	56	112,00	44,570	2,958
9	30	31	56	222,00	9,850	2,958
10	27	34	56	38,00	54,850	2,962
11	34	32	56	128,00	29,050	2,962
12	32	33	56	195,00	9,850	2,962

Среднее давление (3-й этап газоснабжения)

13	34	35	56	620,00	18,270	2,961
14	35	36	56	604,00	18,270	2,959

Высокое давление (1-й этап газоснабжения)

Начальное давление 5,600 кгс/см						
№№	УЗЛЫ		Диаметр, мм	Длина, м	Расход, м³/ч	Давление, кгс/см
	нач.	кон.				
1	2	3	4	5	6	7
1	21	21*	74	148,00	354,490	5,588
2	21*	22	74	116,00	345,010	5,580



- G3
- G1
- G3
- G2
- G3P
- G2P
- G3P

№№	УЗЛЫ	Диаметр, мм	Длина, м	Расход, м³/ч	Давление, кгс/см
1	2	3	4	5	6
1	21	21*	74	148,00	354,490
2	21*	22	74	116,00	345,010

C:\Users\Buchina\Desktop\ПРОЕКТЫ\16906 25хемы д.Вайя\ово, д.Вайя, д.Дал.Веревы\схемат.индекс\13.ке

16906/ 0' "" 14

Им.	Кол.уч.	Лист	Желк	Подпись	Дата
Разраб.	Чуб				
Провер.	Васильченко				
Н.контр.	Нефедова				
Утвердил	Нефедова				

Схема газоснабжения населенных д. Вайялово Гатчинского муниципального района Ленинградской области

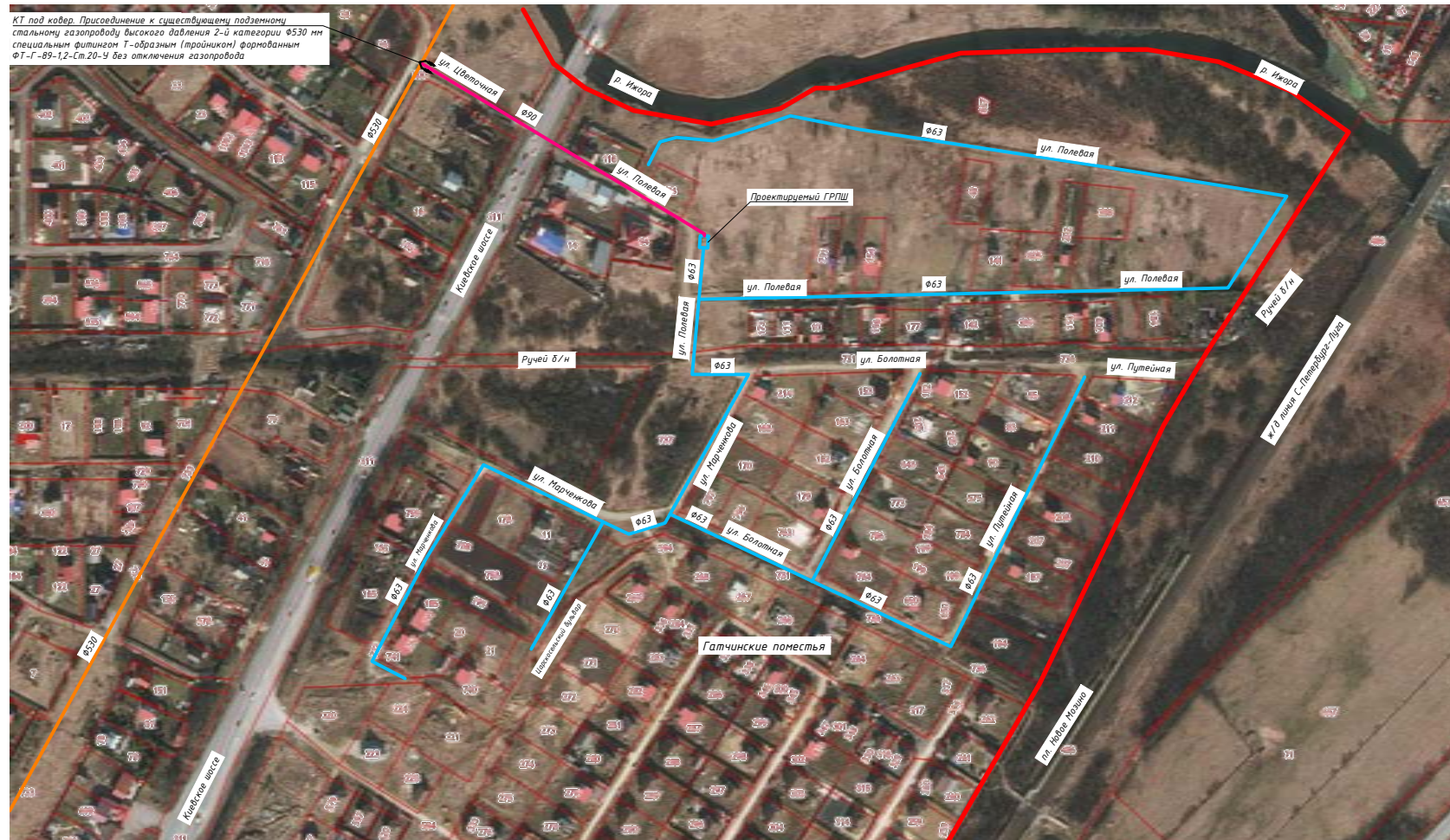
Наружные газопроводы

Перечисленные схемы существующих газопроводов низкого давления от ПРГ №224, №3; расчет гидравлических схем высокого давления, среднего давления д. Вайя

Лист 3

ПКЦ АО "Газпром газораспределение Ленинградская область"

Схема размещения объекта: Распределительный газопровод для газоснабжения жилых домов д. Ваюя Гатчинского района Ленинградской области



М 1:5000

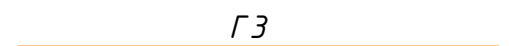
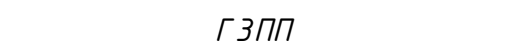




Согласовано:

Глава Администрации
МО "Веревское сельское поселение
Гатчинского муниципального района
Ленинградской области"

_____ С.М. Ковыляк
" ____ " _____ 2021 г.

Заместитель генерального директора
по проектированию-
Главный инженер проекта
ООО "Петропроект"

_____ Ю.А. Змеева
" ____ " _____ 2021 г.

Символ	Наименование
	существующий газопровод высокого давления 2-й кат. (до 0,6 МПа)
	проектируемый газопровод высокого давления 2-й кат. (до 0,6 МПа)
	проектируемый газопровод среднего давления (до 0,3 МПа)
	проектируемый ПРГ
	граница населенного пункта
	граница проектирования

28

Взам. инв. N

Подпись и дата

Инв. N орг.



Проектирование объектов
нефтегазового комплекса

Петропроект

ООО "Петропроект"
ИНН 7842140450 КПП 783801001
ОГРН 1177847292336
190000, г. Санкт-Петербург,
ул. Гороховая, дом 17/56, Лит. А,
помещение 10-Н
тел. +7(812) 679-11-50
e-mail: mail@petroproject.ru
www.petroproject.ru

Индивидуальному
предпринимателю
Л.Г. Авруху

Исх. № 05-19 от 31.05.2022 г.

О разработке ГПЗУ для линейных
объектов

Уважаем Лев Григорьевич!

Сообщаем Вам, что объект: «Распределительный газопровод для газоснабжения жилых домов д. Вайя Гатчинского района Ленинградской области (1 этап, в том числе проектно-изыскательские работы)» в соответствии с п. 10.1 ст. 1 Градостроительного кодекса Российской Федерации является линейными.

В соответствии со Статьей 41 ГрК РФ, п. 1 Постановления Правительства РФ от 12 ноября 2020 г. № 1816 "Об утверждении перечня случаев, при которых для строительства, реконструкции линейного объекта не требуется подготовка документации по планировке территории, перечня случаев, при которых для строительства, реконструкции объекта капитального строительства не требуется получение разрешения на строительство, внесении изменений в перечень видов объектов, размещение которых может осуществляться на землях или земельных участках, находящихся в государственной или муниципальной собственности, без предоставления земельных участков и установления сервитутов, и о признании утратившими силу некоторых актов Правительства Российской Федерации", разработка ГПЗУ для линейных объектов не предусмотрена.

Главный инженер проекта

А.В. Ершов

Исп. Ершов Андрей Васильевич
тел. +7 (906) 925-50-75
e-mail: crshov@petroproject.ru

Выписка из Единого государственного реестра недвижимости об объекте недвижимости

Сведения о характеристиках объекта недвижимости

На основании запроса от 24.01.2022, поступившего на рассмотрение 24.01.2022, сообщаем, что согласно записям Единого государственного реестра недвижимости:

Раздел 1 Лист 1

Земельный участок			
вид объекта недвижимости			

Лист № 1 раздела 1	Всего листов раздела 1: 2	Всего разделов: 8	Всего листов выписки: 18
--------------------	---------------------------	-------------------	--------------------------

26.01.2022г. № КУВИ-001/2022-9296104	
Кадастровый номер:	47:23:0144001:10
Номер кадастрового квартала:	47:23:0144001
Дата присвоения кадастрового номера:	16.12.1998

Ранее присвоенный государственный учетный номер:	данные отсутствуют
Местоположение:	Ленинградская область, Гатчинский район, д. Ижора, д.16
Площадь:	4212 +/- 0
Кадастровая стоимость, руб.:	1945480.68
Кадастровые номера расположенных в пределах земельного участка объектов недвижимости:	47:23:0144001:65
Кадастровые номера объектов недвижимости, из которых образован объект недвижимости:	данные отсутствуют
Кадастровые номера образованных объектов недвижимости:	данные отсутствуют
Категория земель:	Земли населенных пунктов
Виды разрешенного использования:	для ведения личного подсобного хозяйства
Сведения о кадастровом инженерере:	данные отсутствуют
Сведения о лесах, водных объектах и об иных природных объектах, расположенных в пределах земельного участка:	данные отсутствуют
Сведения о том, что земельный участок полностью расположен в границах зоны с особыми условиями использования территории, территории объекта культурного наследия, публичного сервитута:	данные отсутствуют
Сведения о том, что земельный участок расположен в границах особой экономической зоны, территории опережающего социально-экономического развития, зоны территориального развития в Российской Федерации, игровой зоны:	данные отсутствуют

полное наименование должности	подпись	инициалы, фамилия
-------------------------------	---------	-------------------

Земельный участок			
вид объекта недвижимости			
Лист № 2 раздела 1	Всего листов раздела 1: 2	Всего разделов: 8	Всего листов выписки: 18
26.01.2022г. № КУВИ-001/2022-9296104			
Кадастровый номер:		47:23:0144001:10	
Сведения о том, что земельный участок расположен в границах особо охраняемой природной территории, охотничьих угодий, лесничеств:		данные отсутствуют	
Сведения о результатах проведения государственного земельного надзора:		данные отсутствуют	
Сведения о расположении земельного участка в границах территории, в отношении которой утвержден проект межевания территории:		данные отсутствуют	
Условный номер земельного участка:		данные отсутствуют	
Сведения о принятии акта и (или) заключении договора, предусматривающих предоставление в соответствии с земельным законодательством исполнительным органом государственным органом власти или органом местного самоуправления, находящегося в государственной или муниципальной собственности земельного участка для строительства наемного дома социального использования или наемного дома коммерческого использования:		данные отсутствуют	
Сведения о том, что земельный участок или земельные участки образованы на основании решения об изъятии земельного участка и (или) расположенного на нем объекта недвижимости для государственных или муниципальных нужд:		данные отсутствуют	
Сведения о том, что земельный участок образован из земель или земельного участка, государственная собственность на которые не разграничена:		данные отсутствуют	
Сведения о наличии земельного спора о местоположении границ земельных участков:		данные отсутствуют	
Статус записи об объекте недвижимости:		Сведения об объекте недвижимости имеют статус "актуальные, ранее учтенные"	
Особые отметки:		данные отсутствуют	
Получатель выписки:		Колотов Андрей Владимирович	

полное наименование должности	подпись	инициалы, фамилия

Выписка из Единого государственного реестра недвижимости об объекте недвижимости

Сведения о зарегистрированных правах

Земельный участок			
вид объекта недвижимости			
Лист № 1 раздела 2	Всего листов раздела 2: 2	Всего разделов: 8	Всего листов выписки: 18
26.01.2022г. № КУВИ-001/2022-9296104			
Кадастровый номер:		47:23:0144001:10	

1	Правообладатель (правообладатели):	1.1	Алексеев Альфред Федорович
2	Вид, номер, дата и время государственной регистрации права:	2.1	Общая долевая собственность, 1/3 47:23:0144001:10-47/016/2017-1 27.11.2017 14:38:16
3	Сведения об осуществлении государственной регистрации сделки, права без необходимого в силу закона согласия третьего лица, органа:	3.1	данные отсутствуют
4	Ограничение прав и обременение объекта недвижимости:	не зарегистрировано	
1	Правообладатель (правообладатели):	1.2	Табачкова Наталья Геннадьевна
2	Вид, номер, дата и время государственной регистрации права:	2.2	Общая долевая собственность, 1/3 47-47/017-47/017/050/2015-484/1 02.10.2015 09:49:24
3	Сведения об осуществлении государственной регистрации сделки, права без необходимого в силу закона согласия третьего лица, органа:	3.2	данные отсутствуют
4	Ограничение прав и обременение объекта недвижимости:	не зарегистрировано	
1	Правообладатель (правообладатели):	1.3	Хомюк Илга Фёдоровна
2	Вид, номер, дата и время государственной регистрации права:	2.3	Общая долевая собственность, 1/3 47-78-17/031/2006-317 01.10.2006 00:00:00
3	Сведения об осуществлении государственной регистрации сделки, права без необходимого в силу закона согласия третьего лица, органа:	3.3	данные отсутствуют
4	Ограничение прав и обременение объекта недвижимости:	не зарегистрировано	
5	Договоры участия в долевом строительстве:	не зарегистрировано	
6	Заявленные в судебном порядке права требования:	данные отсутствуют	
7	Сведения о возражении в отношении зарегистрированного права:	данные отсутствуют	
8	Сведения о наличии решения об изъятии объекта недвижимости для государственных и муниципальных нужд:	данные отсутствуют	

полное наименование должности	подпись	инициалы, фамилия
-------------------------------	---------	-------------------

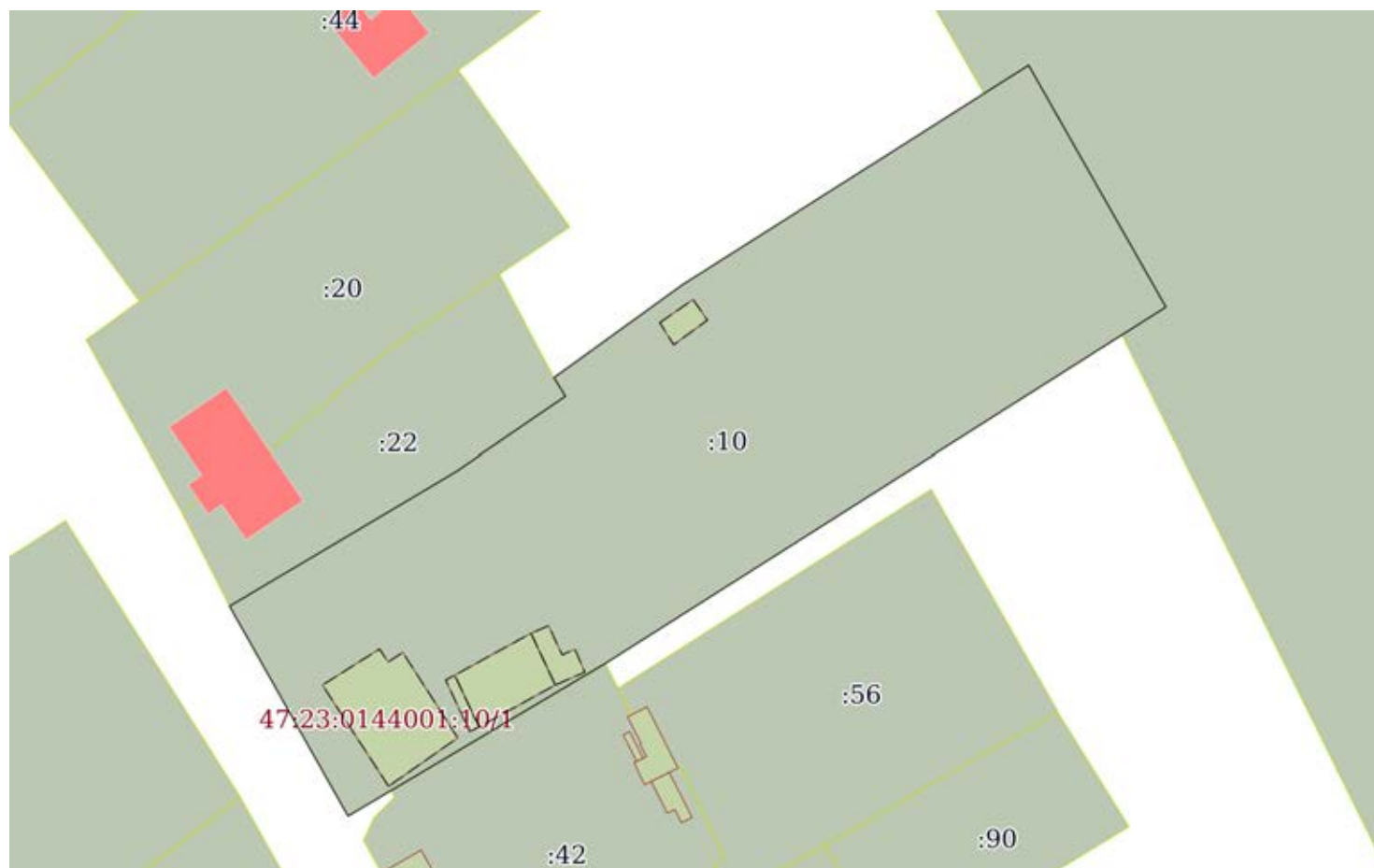
Земельный участок		
вид объекта недвижимости		
Лист № 2 раздела 2	Всего листов раздела 2: 2	Всего разделов: 8
Всего листов выписки: 18		
26.01.2022г. № КУВИ-001/2022-9296104		
Кадастровый номер:		47:23:0144001:10
9	Сведения о невозможности государственной регистрации без личного участия правообладателя или его законного представителя:	данные отсутствуют
10	Правопритязания и сведения о наличии поступивших, но не рассмотренных заявлений о проведении государственной регистрации права (перехода, прекращения права), ограничения права или обременения объекта недвижимости, сделки в отношении объекта недвижимости:	отсутствуют
11	Сведения о невозможности государственной регистрации перехода, прекращения, ограничения права на земельный участок из земель сельскохозяйственного назначения:	данные отсутствуют

полное наименование должности	подпись	инициалы, фамилия

Выписка из Единого государственного реестра недвижимости об объекте недвижимости
 Описание местоположения земельного участка

Земельный участок			
вид объекта недвижимости			
Лист № 1 раздела 3	Всего листов раздела 3: 1	Всего разделов: 8	Всего листов выписки: 18
26.01.2022г. № КУВИ-001/2022-9296104			
Кадастровый номер:		47:23:0144001:10	

План (чертеж, схема) земельного участка



Масштаб 1:900 Условные обозначения:

полное наименование должности	подпись	инициалы, фамилия

М.П.

Выписка из Единого государственного реестра недвижимости об объекте недвижимости

Описание местоположения земельного участка

Земельный участок			
вид объекта недвижимости			
Лист № 1 раздела 3.1	Всего листов раздела 3.1: 1	Всего разделов: 8	Всего листов выписки: 18
26.01.2022г. № КУВИ-001/2022-9296104			
Кадастровый номер:		47:23:0144001:10	

Описание местоположения границ земельного участка							
№ п/п	Номер точки		Дирекционный угол	Горизонтальное проложение, м	Описание закрепления на местности	Кадастровые номера смежных участков	Сведения об адресах правообладателей смежных земельных участков
	начальная	конечная					
1	2	3	4	5	6	7	8
1	1.1.1	1.1.2	330°36.2'	31.15	данные отсутствуют	данные отсутствуют	данные отсутствуют
2	1.1.2	1.1.3	59°16.7'	33.94	данные отсутствуют	47:23:0144001:22	irini@inbox.ru, 142822, Московская обл, г. Ступино, с. Ситне-Щелканово, ул. Московская, д. 40; irini@inbox.ru, 142822, Московская обл, г. Ступино, с. Ситне-Щелканово, ул. Московская, д. 106
3	1.1.3	1.1.4	55°38.0'	17.17	данные отсутствуют	47:23:0144001:22	irini@inbox.ru, 142822, Московская обл, г. Ступино, с. Ситне-Щелканово, ул. Московская, д. 40; irini@inbox.ru, 142822, Московская обл, г. Ступино, с. Ситне-Щелканово, ул. Московская, д. 106
4	1.1.4	1.1.5	328°20.3'	2.82	данные отсутствуют	47:23:0144001:22	irini@inbox.ru, 142822, Московская обл, г. Ступино, с. Ситне-Щелканово, ул. Московская, д. 40; irini@inbox.ru, 142822, Московская обл, г. Ступино, с. Ситне-Щелканово, ул. Московская, д. 106
5	1.1.5	1.1.6	54°5.5'	20.49	данные отсутствуют	данные отсутствуют	данные отсутствуют
6	1.1.6	1.1.7	57°34.4'	52.91	данные отсутствуют	данные отсутствуют	данные отсутствуют
7	1.1.7	1.1.8	150°27.2'	35.93	данные отсутствуют	47:23:0156006:290	данные отсутствуют
8	1.1.8	1.1.9	237°34.3'	85.54	данные отсутствуют	данные отсутствуют	данные отсутствуют
9	1.1.9	1.1.1	239°16.3'	38.81	данные отсутствуют	данные отсутствуют	данные отсутствуют
10	1.1.9	1.1.9			данные отсутствуют	47:23:0144001:42	адрес отсутствует

полное наименование должности	подпись	инициалы, фамилия

Выписка из Единого государственного реестра недвижимости об объекте недвижимости

Описание местоположения земельного участка

Земельный участок			
вид объекта недвижимости			
Лист № 1 раздела 3.2	Всего листов раздела 3.2: 1	Всего разделов: 8	Всего листов выписки: 18
26.01.2022г. № КУВИ-001/2022-9296104			
Кадастровый номер:		47:23:0144001:10	

Сведения о характерных точках границы земельного участка				
Система координат МСК 47 зона 2				
Номер точки	Координаты, м		Описание закрепления на местности	Средняя квадратичная погрешность определения координат характерных точек границ земельного участка, м
	X	Y		
1	2	3	4	5
1	388239.65	2184761.42	-	0.3
2	388266.79	2184746.13	-	0.3
3	388284.13	2184775.31	-	0.3
4	388293.82	2184789.48	-	0.3
5	388296.22	2184788	-	0.3
6	388308.24	2184804.6	-	0.3
7	388336.61	2184849.26	-	0.3
8	388305.35	2184866.98	-	0.3
9	388259.48	2184794.78	-	0.3
10	388239.65	2184761.42	-	0.3

полное наименование должности	подпись	инициалы, фамилия
-------------------------------	---------	-------------------

М.П.

Выписка из Единого государственного реестра недвижимости об объекте недвижимости
Сведения о частях земельного участка

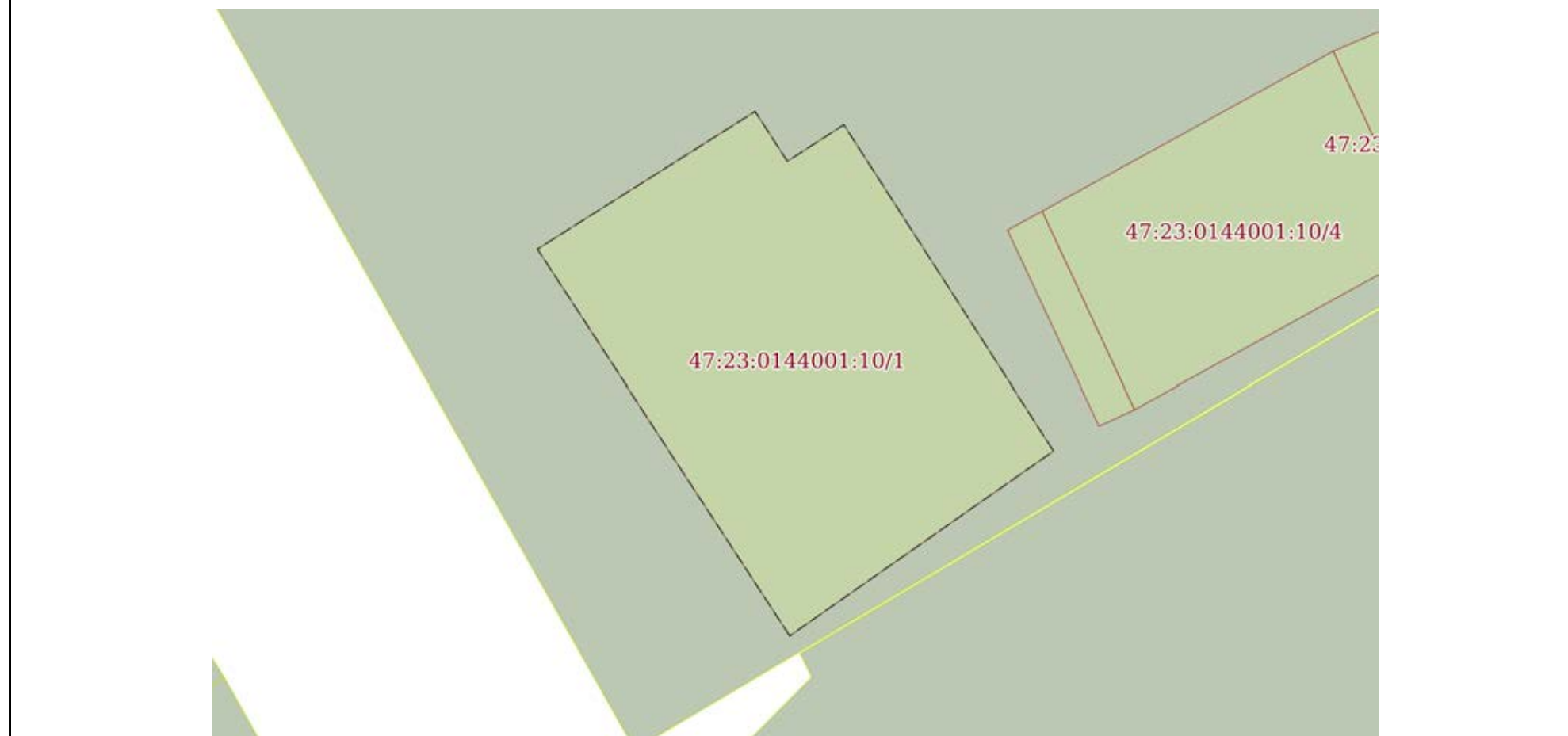
Земельный участок			
вид объекта недвижимости			

Лист № 1 раздела 4	Всего листов раздела 4: 5	Всего разделов: 8	Всего листов выписки: 18
--------------------	---------------------------	-------------------	--------------------------

26.01.2022г. № КУВИ-001/2022-9296104

Кадастровый номер: 47:23:0144001:10

План (чертеж, схема) части земельного участка Учетный номер части: 47:23:0144001:10/1



Масштаб 1:200 Условные обозначения:

полное наименование должности	подпись	инициалы, фамилия
-------------------------------	---------	-------------------

М.П.

Земельный участок			
вид объекта недвижимости			
Лист № 2 раздела 4	Всего листов раздела 4: 5	Всего разделов: 8	Всего листов выписки: 18
26.01.2022г. № КУВИ-001/2022-9296104			
Кадастровый номер:		47:23:0144001:10	

План (чертеж, схема) части земельного участка Учетный номер части: 47:23:0144001:10/2



Масштаб 1:70 Условные обозначения:

полное наименование должности	подпись	инициалы, фамилия
-------------------------------	---------	-------------------

М.П.

Земельный участок

вид объекта недвижимости

Лист № 3 раздела 4

Всего листов раздела 4: 5

Всего разделов: 8

Всего листов выписки: 18

26.01.2022г. № КУВИ-001/2022-9296104

Кадастровый номер:

47:23:0144001:10

План (чертеж, схема) части земельного участка

Учетный номер части: 47:23:0144001:10/3



Масштаб 1:70

Условные обозначения:

полное наименование должности

подпись

инициалы, фамилия

М.П.

Земельный участок

вид объекта недвижимости

Лист № 4 раздела 4

Всего листов раздела 4: 5

Всего разделов: 8

Всего листов выписки: 18

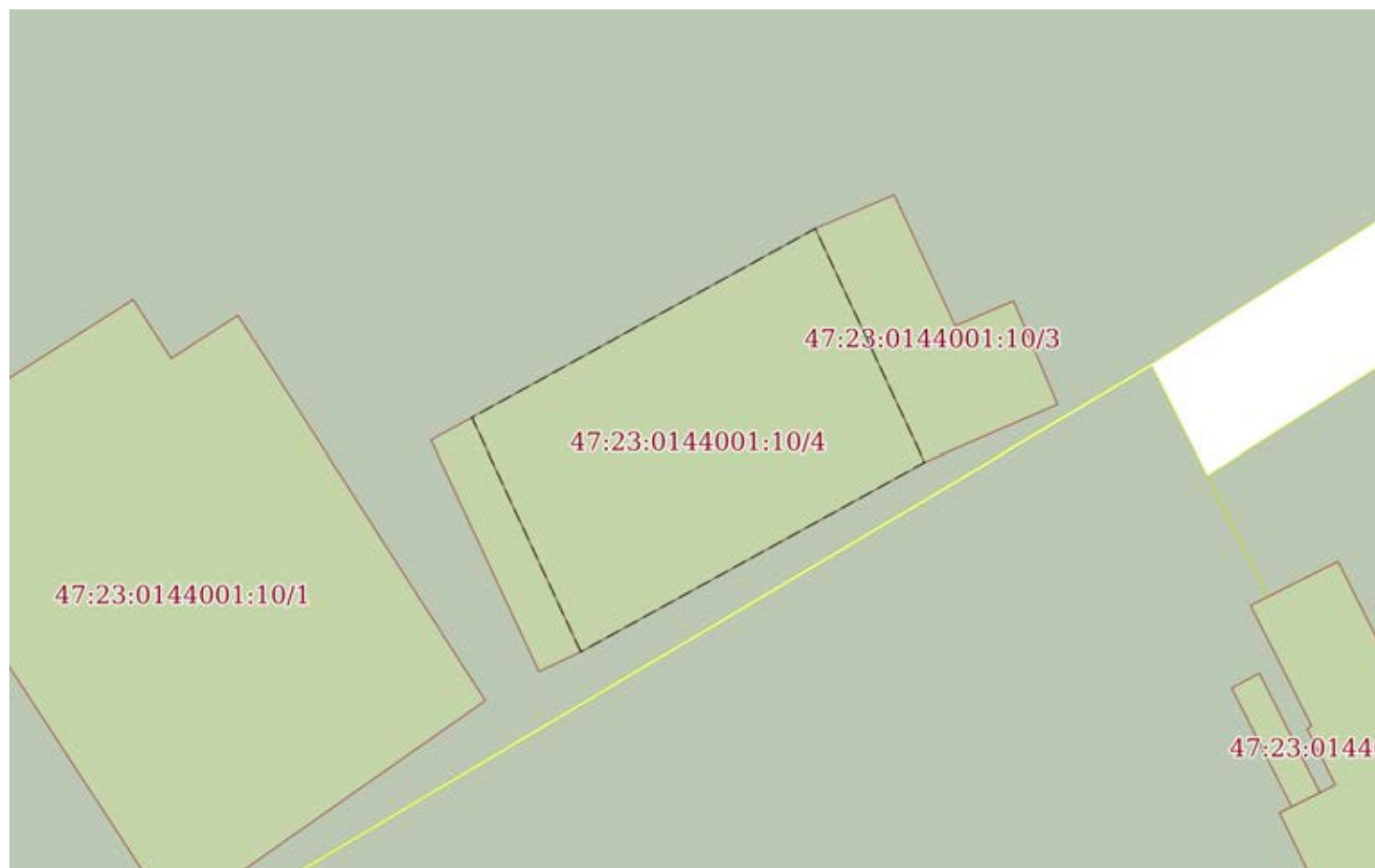
26.01.2022г. № КУВИ-001/2022-9296104

Кадастровый номер:

47:23:0144001:10

План (чертеж, схема) части земельного участка

Учетный номер части: 47:23:0144001:10/4



Масштаб 1:200

Условные обозначения:

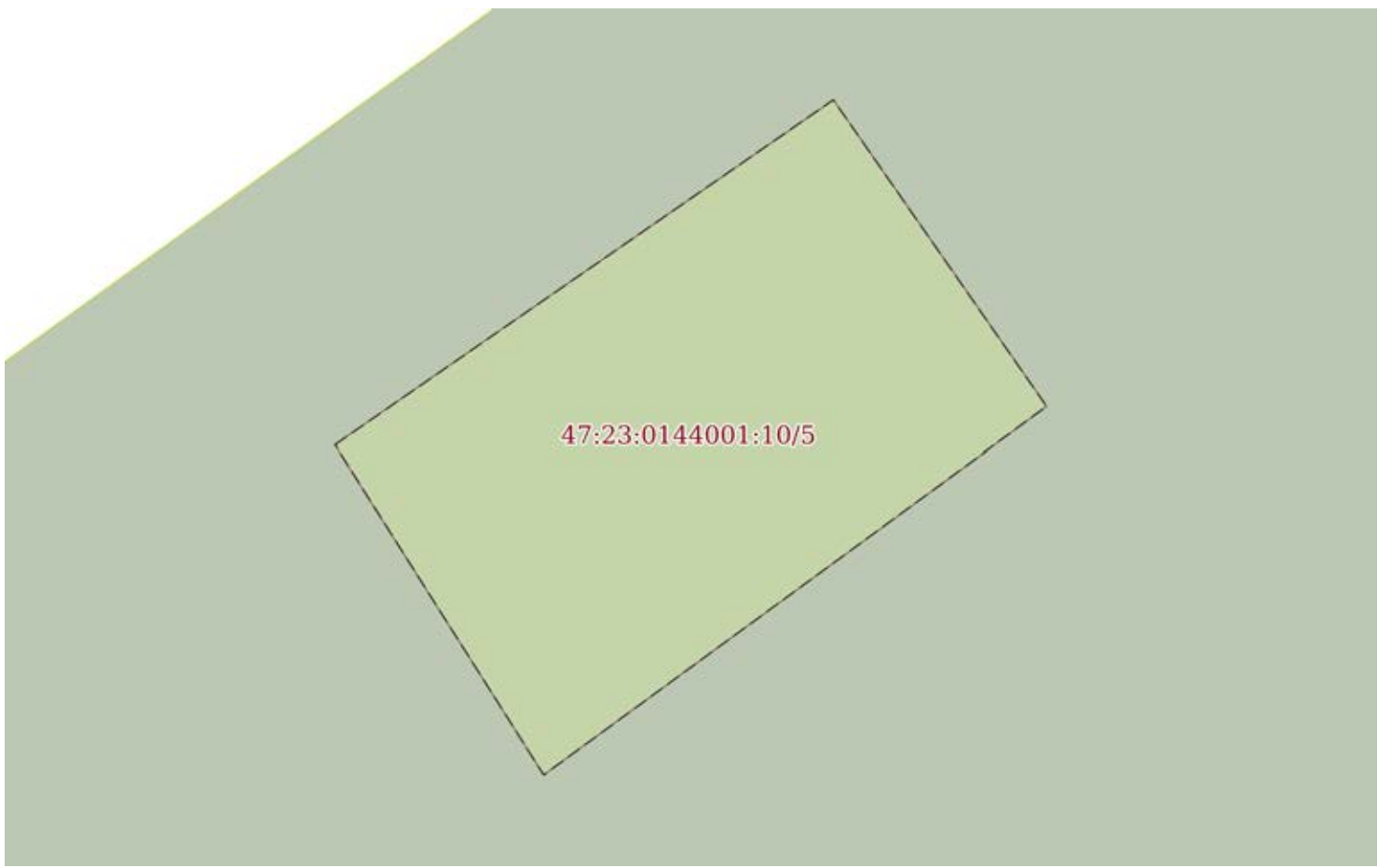
полное наименование должности

подпись

инициалы, фамилия

М.П.

Земельный участок			
вид объекта недвижимости			
Лист № 5 раздела 4	Всего листов раздела 4: 5	Всего разделов: 8	Всего листов выписки: 18
26.01.2022г. № КУВИ-001/2022-9296104			
Кадастровый номер:		47:23:0144001:10	

План (чертеж, схема) части земельного участка	Учетный номер части: 47:23:0144001:10/5
	
Масштаб 1:60	Условные обозначения:

полное наименование должности	подпись	инициалы, фамилия

М.П.

Выписка из Единого государственного реестра недвижимости об объекте недвижимости
Сведения о частях земельного участка

Земельный участок			
вид объекта недвижимости			

Лист № 1 раздела 4.1	Всего листов раздела 4.1: 1	Всего разделов: 8	Всего листов выписки: 18
----------------------	-----------------------------	-------------------	--------------------------

26.01.2022г. № КУВИ-001/2022-9296104

Кадастровый номер: 47:23:0144001:10

Учетный номер части	Площадь, м2	Содержание ограничения в использовании или ограничения права на объект недвижимости или обременения объекта недвижимости
1	2	3
47:23:0144001:10/1	164	данные отсутствуют
47:23:0144001:10/2	10	данные отсутствуют
47:23:0144001:10/3	24	данные отсутствуют
47:23:0144001:10/4	83	данные отсутствуют
47:23:0144001:10/5	18	данные отсутствуют

полное наименование должности	подпись	инициалы, фамилия
-------------------------------	---------	-------------------

М.П.

Выписка из Единого государственного реестра недвижимости об объекте недвижимости
Сведения о частях земельного участка

Земельный участок			
вид объекта недвижимости			
Лист № 1 раздела 4.2	Всего листов раздела 4.2: 5	Всего разделов: 8	Всего листов выписки: 18
26.01.2022г. № КУВИ-001/2022-9296104			
Кадастровый номер:		47:23:0144001:10	

Сведения о характерных точках границы части (частей) земельного участка				
Учетный номер части: 47:23:0144001:10/1				
Система координат МСК 47 зона 2				
Номер точки	Координаты, м		Описание закрепления на местности	Средняя квадратичная погрешность определения координат характерных точек границ земельного участка, м
	X	Y		
1	2	3	4	5
1	388243.51	2184766.66	-	-
2	388256.59	2184758.13	-	-
3	388261.25	2184765.49	-	-
4	388259.56	2184766.58	-	-
5	388260.8	2184768.49	-	-
6	388249.77	2184775.58	-	-
7	388243.51	2184766.66	-	-

полное наименование должности	подпись	инициалы, фамилия
-------------------------------	---------	-------------------

М.П.

Земельный участок				
вид объекта недвижимости				
Лист № 2 раздела 4.2	Всего листов раздела 4.2: 5		Всего разделов: 8	Всего листов выписки: 18
26.01.2022г. № КУВИ-001/2022-9296104				
Кадастровый номер:			47:23:0144001:10	
Сведения о характерных точках границы части (частей) земельного участка				
Учетный номер части: 47:23:0144001:10/2				
Система координат МСК 47 зона 2				
Номер точки	Координаты, м		Описание закрепления на местности	Средняя квадратичная погрешность определения координат характерных точек границ земельного участка, м
	X	Y		
1	2	3	4	5
1	388251.17	2184778.32	-	-
2	388250.61	2184777.12	-	-
3	388257.23	2184774.03	-	-
4	388257.87	2184775.2	-	-
5	388251.17	2184778.32	-	-

полное наименование должности	подпись	инициалы, фамилия
-------------------------------	---------	-------------------

М.П.

Земельный участок				
вид объекта недвижимости				
Лист № 3 раздела 4.2	Всего листов раздела 4.2: 5		Всего разделов: 8	Всего листов выписки: 18
26.01.2022г. № КУВИ-001/2022-9296104				
Кадастровый номер:			47:23:0144001:10	
Сведения о характерных точках границы части (частей) земельного участка				
Учетный номер части: 47:23:0144001:10/3				
Система координат МСК 47 зона 2				
Номер точки	Координаты, м		Описание закрепления на местности	Средняя квадратичная погрешность определения координат характерных точек границ земельного участка, м
	X	Y		
1	2	3	4	5
1	388256.6	2184788.17	-	-
2	388263.29	2184785.04	-	-
3	388264.26	2184787.3	-	-
4	388260.5	2184789.05	-	-
5	388261.21	2184790.72	-	-
6	388258.25	2184791.98	-	-
7	388256.6	2184788.17	-	-

полное наименование должности	подпись	инициалы, фамилия
-------------------------------	---------	-------------------

М.П.

Земельный участок				
вид объекта недвижимости				
Лист № 4 раздела 4.2	Всего листов раздела 4.2: 5		Всего разделов: 8	Всего листов выписки: 18
26.01.2022г. № КУВИ-001/2022-9296104				
Кадастровый номер:			47:23:0144001:10	
Сведения о характерных точках границы части (частей) земельного участка				
Учетный номер части: 47:23:0144001:10/4				
Система координат МСК 47 зона 2				
Номер точки	Координаты, м		Описание закрепления на местности	Средняя квадратичная погрешность определения координат характерных точек границ земельного участка, м
	X	Y		
1	2	3	4	5
1	388251.17	2184778.32	-	-
2	388257.87	2184775.2	-	-
3	388263.29	2184785.04	-	-
4	388256.6	2184788.17	-	-
5	388251.17	2184778.32	-	-

полное наименование должности	подпись	инициалы, фамилия
-------------------------------	---------	-------------------

М.П.

Земельный участок				
вид объекта недвижимости				
Лист № 5 раздела 4.2	Всего листов раздела 4.2: 5		Всего разделов: 8	Всего листов выписки: 18
26.01.2022г. № КУВИ-001/2022-9296104				
Кадастровый номер:			47:23:0144001:10	
Сведения о характерных точках границы части (частей) земельного участка				
Учетный номер части: 47:23:0144001:10/5				
Система координат МСК 47 зона 2				
Номер точки	Координаты, м		Описание закрепления на местности	Средняя квадратичная погрешность определения координат характерных точек границ земельного участка, м
	X	Y		
1	2	3	4	5
1	388303.33	2184801.66	-	-
2	388300.48	2184803.46	-	-
3	388303.66	2184807.8	-	-
4	388306.31	2184805.96	-	-
5	388303.33	2184801.66	-	-

полное наименование должности	подпись	инициалы, фамилия
-------------------------------	---------	-------------------

М.П.

Выписка из Единого государственного реестра недвижимости об объекте недвижимости

Сведения о характеристиках объекта недвижимости

На основании запроса от 17.02.2022, поступившего на рассмотрение 17.02.2022, сообщаем, что согласно записям Единого государственного реестра недвижимости:

Раздел 1 Лист 1

Земельный участок			
вид объекта недвижимости			

Лист № 1 раздела 1	Всего листов раздела 1: 2	Всего разделов: 5	Всего листов выписки: 7
--------------------	---------------------------	-------------------	-------------------------

18.02.2022г. № КУВИ-001/2022-22536786	
Кадастровый номер:	47:23:0244001:11
Номер кадастрового квартала:	47:23:0244001
Дата присвоения кадастрового номера:	22.10.2005

Ранее присвоенный государственный учетный номер:	данные отсутствуют
Местоположение:	Местоположение установлено относительно ориентира, расположенного в границах участка. Почтовый адрес ориентира: Ленинградская область, Гатчинский муниципальный район, Веревское сельское поселение, д. Вайя, ул. Марченкова, уч. 9.
Площадь:	1650 +/- 4
Кадастровая стоимость, руб.:	749578.5
Кадастровые номера расположенных в пределах земельного участка объектов недвижимости:	47:23:0244001:524
Кадастровые номера объектов недвижимости, из которых образован объект недвижимости:	данные отсутствуют
Кадастровые номера образованных объектов недвижимости:	данные отсутствуют
Категория земель:	Земли населенных пунктов
Виды разрешенного использования:	для ведения личного подсобного хозяйства
Сведения о кадастровом инженере:	данные отсутствуют
Сведения о лесах, водных объектах и об иных природных объектах, расположенных в пределах земельного участка:	данные отсутствуют
Сведения о том, что земельный участок полностью расположен в границах зоны с особыми условиями использования территории, территории объекта культурного наследия, публичного сервитута:	данные отсутствуют
Сведения о том, что земельный участок расположен в границах особой экономической зоны, территории опережающего социально-экономического развития, зоны территориального развития в Российской Федерации, игровой зоны:	данные отсутствуют

полное наименование должности	подпись	инициалы, фамилия
-------------------------------	---------	-------------------

Земельный участок			
вид объекта недвижимости			
Лист № 2 раздела 1	Всего листов раздела 1: 2	Всего разделов: 5	Всего листов выписки: 7
18.02.2022г. № КУВИ-001/2022-22536786			
Кадастровый номер:		47:23:0244001:11	
Сведения о том, что земельный участок расположен в границах особо охраняемой природной территории, охотничьих угодий, лесничеств:		данные отсутствуют	
Сведения о результатах проведения государственного земельного надзора:		данные отсутствуют	
Сведения о расположении земельного участка в границах территории, в отношении которой утвержден проект межевания территории:		данные отсутствуют	
Условный номер земельного участка:		данные отсутствуют	
Сведения о принятии акта и (или) заключении договора, предусматривающих предоставление в соответствии с земельным законодательством исполнительным органом государственным органом власти или органом местного самоуправления, находящегося в государственной или муниципальной собственности земельного участка для строительства наемного дома социального использования или наемного дома коммерческого использования:		данные отсутствуют	
Сведения о том, что земельный участок или земельные участки образованы на основании решения об изъятии земельного участка и (или) расположенного на нем объекта недвижимости для государственных или муниципальных нужд:		данные отсутствуют	
Сведения о том, что земельный участок образован из земель или земельного участка, государственная собственность на которые не разграничена:		данные отсутствуют	
Сведения о наличии земельного спора о местоположении границ земельных участков:		данные отсутствуют	
Статус записи об объекте недвижимости:		Сведения об объекте недвижимости имеют статус "актуальные, ранее учтенные"	
Особые отметки:		Сведения, необходимые для заполнения раздела: 4 - Сведения о частях земельного участка, отсутствуют.	
Получатель выписки:		Колотов Андрей Владимирович	

полное наименование должности	подпись	инициалы, фамилия

Выписка из Единого государственного реестра недвижимости об объекте недвижимости

Сведения о зарегистрированных правах

Земельный участок			
вид объекта недвижимости			
Лист № 1 раздела 2	Всего листов раздела 2: 2	Всего разделов: 5	Всего листов выписки: 7
18.02.2022г. № КУВИ-001/2022-22536786			
Кадастровый номер:		47:23:0244001:11	

1	Правообладатель (правообладатели):	1.1	Схулухия Заза Зурабович
2	Вид, номер, дата и время государственной регистрации права:	2.1	Собственность 47:23:0244001:11-47/017/2017-2 08.08.2017 12:00:36
3	Сведения об осуществлении государственной регистрации сделки, права без необходимого в силу закона согласия третьего лица, органа:	3.1	данные отсутствуют
4	Ограничение прав и обременение объекта недвижимости:	не зарегистрировано	
5	Договоры участия в долевом строительстве:	не зарегистрировано	
6	Заявленные в судебном порядке права требования:	данные отсутствуют	
7	Сведения о возражении в отношении зарегистрированного права:	данные отсутствуют	
8	Сведения о наличии решения об изъятии объекта недвижимости для государственных и муниципальных нужд:	данные отсутствуют	
9	Сведения о невозможности государственной регистрации без личного участия правообладателя или его законного представителя:	данные отсутствуют	
10	Правопритязания и сведения о наличии поступивших, но не рассмотренных заявлений о проведении государственной регистрации права (перехода, прекращения права), ограничения права или обременения объекта недвижимости, сделки в отношении объекта недвижимости:	отсутствуют	

полное наименование должности	подпись	инициалы, фамилия
-------------------------------	---------	-------------------

М.П.

Земельный участок			
вид объекта недвижимости			
Лист № 2 раздела 2	Всего листов раздела 2: 2	Всего разделов: 5	Всего листов выписки: 7
18.02.2022г. № КУВИ-001/2022-22536786			
Кадастровый номер:		47:23:0244001:11	
11	Сведения о невозможности государственной регистрации перехода, прекращения, ограничения права на земельный участок из земель сельскохозяйственного назначения:	данные отсутствуют	

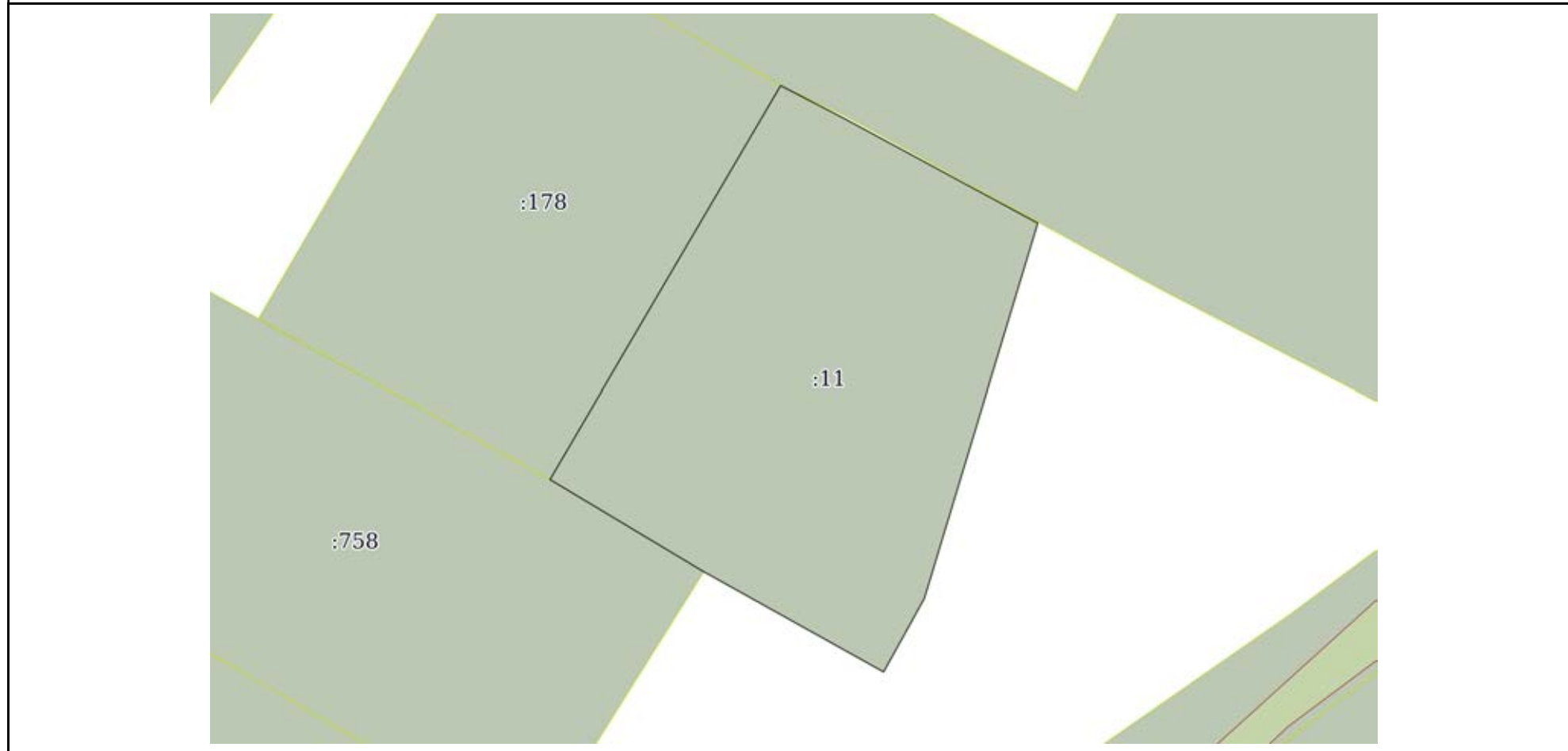
полное наименование должности	подпись	инициалы, фамилия
-------------------------------	---------	-------------------

М.П.

Выписка из Единого государственного реестра недвижимости об объекте недвижимости
 Описание местоположения земельного участка

Земельный участок			
вид объекта недвижимости			
Лист № 1 раздела 3	Всего листов раздела 3: 1	Всего разделов: 5	Всего листов выписки: 7
18.02.2022г. № КУВИ-001/2022-22536786			
Кадастровый номер:		47:23:0244001:11	

План (чертеж, схема) земельного участка



Масштаб 1:600 Условные обозначения:

полное наименование должности	подпись	инициалы, фамилия

М.П.

Выписка из Единого государственного реестра недвижимости об объекте недвижимости

Описание местоположения земельного участка

Земельный участок			
вид объекта недвижимости			
Лист № 1 раздела 3.1	Всего листов раздела 3.1: 1	Всего разделов: 5	Всего листов выписки: 7
18.02.2022г. № КУВИ-001/2022-22536786			
Кадастровый номер:		47:23:0244001:11	

Описание местоположения границ земельного участка							
№ п/п	Номер точки		Дирекционный угол	Горизонтальное проложение, м	Описание закрепления на местности	Кадастровые номера смежных участков	Сведения об адресах правообладателей смежных земельных участков
	начальная	конечная					
1	2	3	4	5	6	7	8
1	1.1.1	1.1.2	117°21.0`	7.18	данные отсутствуют	данные отсутствуют	данные отсутствуют
2	1.1.1	1.1.1			данные отсутствуют	47:23:0244001:737	данные отсутствуют
3	1.1.2	1.1.3	118°25.7`	22.41	данные отсутствуют	данные отсутствуют	данные отсутствуют
4	1.1.3	1.1.4	196°50.1`	39.74	данные отсутствуют	данные отсутствуют	данные отсутствуют
5	1.1.3	1.1.3			данные отсутствуют	47:23:0244001:737	данные отсутствуют
6	1.1.4	1.1.5	208°58.2`	8.53	данные отсутствуют	данные отсутствуют	данные отсутствуют
7	1.1.5	1.1.6	299°9.4`	20.87	данные отсутствуют	данные отсутствуют	данные отсутствуют
8	1.1.6	1.1.7	300°57.5`	18.21	данные отсутствуют	47:23:0244001:758	адрес отсутствует
9	1.1.7	1.1.1	30°22.3`	46.28	данные отсутствуют	47:23:0244001:178	адрес отсутствует

полное наименование должности	подпись	инициалы, фамилия
-------------------------------	---------	-------------------

М.П.

Выписка из Единого государственного реестра недвижимости об объекте недвижимости

Описание местоположения земельного участка

Земельный участок			
вид объекта недвижимости			
Лист № 1 раздела 3.2	Всего листов раздела 3.2: 1	Всего разделов: 5	Всего листов выписки: 7
18.02.2022г. № КУВИ-001/2022-22536786			
Кадастровый номер:		47:23:0244001:11	

Сведения о характерных точках границы земельного участка				
Система координат МСК 47 зона 2				
Номер точки	Координаты, м		Описание закрепления на местности	Средняя квадратичная погрешность определения координат характерных точек границ земельного участка, м
	X	Y		
1	2	3	4	5
1	398994	2205694.74	Долговременный межевой знак	0.05
2	398990.7	2205701.12	Долговременный межевой знак	0.05
3	398980.03	2205720.83	Долговременный межевой знак	0.05
4	398941.99	2205709.32	Долговременный межевой знак	0.05
5	398934.53	2205705.19	Долговременный межевой знак	0.05
6	398944.7	2205686.96	Долговременный межевой знак	0.05
7	398954.07	2205671.34	Долговременный межевой знак	0.05
8	398994	2205694.74	Долговременный межевой знак	0.05

полное наименование должности	подпись	инициалы, фамилия

М.П.

Выписка из Единого государственного реестра недвижимости об объекте недвижимости

Сведения о характеристиках объекта недвижимости

На основании запроса от 17.02.2022, поступившего на рассмотрение 17.02.2022, сообщаем, что согласно записям Единого государственного реестра недвижимости:

Раздел 1 Лист 1

Земельный участок			
вид объекта недвижимости			

Лист № 1 раздела 1	Всего листов раздела 1: 2	Всего разделов: 5	Всего листов выписки: 7
--------------------	---------------------------	-------------------	-------------------------

18.02.2022г. № КУВИ-001/2022-22587842	
Кадастровый номер:	47:23:0244001:21
Номер кадастрового квартала:	47:23:0244001
Дата присвоения кадастрового номера:	04.11.2007

Ранее присвоенный государственный учетный номер:	Кадастровый номер 47:23:02-44-001:0021
Местоположение:	Местоположение установлено относительно ориентира, расположенного в границах участка. Почтовый адрес ориентира: Ленинградская область, Гатчинский район, д. Вайя, д. 2а.
Площадь:	996 +/- 7
Кадастровая стоимость, руб.:	452472.84
Кадастровые номера расположенных в пределах земельного участка объектов недвижимости:	данные отсутствуют
Кадастровые номера объектов недвижимости, из которых образован объект недвижимости:	данные отсутствуют
Кадастровые номера образованных объектов недвижимости:	данные отсутствуют
Категория земель:	Земли населенных пунктов
Виды разрешенного использования:	для ведения личного подсобного хозяйства
Сведения о кадастровом инженеру:	данные отсутствуют
Сведения о лесах, водных объектах и об иных природных объектах, расположенных в пределах земельного участка:	данные отсутствуют
Сведения о том, что земельный участок полностью расположен в границах зоны с особыми условиями использования территории, территории объекта культурного наследия, публичного сервитута:	данные отсутствуют
Сведения о том, что земельный участок расположен в границах особой экономической зоны, территории опережающего социально-экономического развития, зоны территориального развития в Российской Федерации, игровой зоны:	данные отсутствуют

полное наименование должности	подпись	инициалы, фамилия
-------------------------------	---------	-------------------

Земельный участок			
вид объекта недвижимости			
Лист № 2 раздела 1	Всего листов раздела 1: 2	Всего разделов: 5	Всего листов выписки: 7
18.02.2022г. № КУВИ-001/2022-22587842			
Кадастровый номер:	47:23:0244001:21		
Сведения о том, что земельный участок расположен в границах особо охраняемой природной территории, охотничьих угодий, лесничеств:	данные отсутствуют		
Сведения о результатах проведения государственного земельного надзора:	данные отсутствуют		
Сведения о расположении земельного участка в границах территории, в отношении которой утвержден проект межевания территории:	данные отсутствуют		
Условный номер земельного участка:	данные отсутствуют		
Сведения о принятии акта и (или) заключении договора, предусматривающих предоставление в соответствии с земельным законодательством исполнительным органом государственным органом власти или органом местного самоуправления, находящегося в государственной или муниципальной собственности земельного участка для строительства наемного дома социального использования или наемного дома коммерческого использования:	данные отсутствуют		
Сведения о том, что земельный участок или земельные участки образованы на основании решения об изъятии земельного участка и (или) расположенного на нем объекта недвижимости для государственных или муниципальных нужд:	данные отсутствуют		
Сведения о том, что земельный участок образован из земель или земельного участка, государственная собственность на которые не разграничена:	данные отсутствуют		
Сведения о наличии земельного спора о местоположении границ земельных участков:	данные отсутствуют		
Статус записи об объекте недвижимости:	Сведения об объекте недвижимости имеют статус "актуальные, ранее учтенные"		
Особые отметки:	Сведения, необходимые для заполнения раздела: 4 - Сведения о частях земельного участка, отсутствуют.		
Получатель выписки:	Колотов Андрей Владимирович		

полное наименование должности	подпись	инициалы, фамилия

Выписка из Единого государственного реестра недвижимости об объекте недвижимости

Сведения о зарегистрированных правах

Земельный участок			
вид объекта недвижимости			
Лист № 1 раздела 2	Всего листов раздела 2: 2	Всего разделов: 5	Всего листов выписки: 7
18.02.2022г. № КУВИ-001/2022-22587842			
Кадастровый номер:	47:23:0244001:21		

1	Правообладатель (правообладатели):	1.1	Евсеева Оксана Владимировна
2	Вид, номер, дата и время государственной регистрации права:	2.1	Собственность 47:23:0244001:21-47/054/2020-2 18.11.2020 13:46:38
3	Сведения об осуществлении государственной регистрации сделки, права без необходимого в силу закона согласия третьего лица, органа:	3.1	данные отсутствуют
4	Ограничение прав и обременение объекта недвижимости:	не зарегистрировано	
5	Договоры участия в долевом строительстве:	не зарегистрировано	
6	Заявленные в судебном порядке права требования:	данные отсутствуют	
7	Сведения о возражении в отношении зарегистрированного права:	данные отсутствуют	
8	Сведения о наличии решения об изъятии объекта недвижимости для государственных и муниципальных нужд:	данные отсутствуют	
9	Сведения о невозможности государственной регистрации без личного участия правообладателя или его законного представителя:	данные отсутствуют	
10	Правопритязания и сведения о наличии поступивших, но не рассмотренных заявлений о проведении государственной регистрации права (перехода, прекращения права), ограничения права или обременения объекта недвижимости, сделки в отношении объекта недвижимости:	отсутствуют	

полное наименование должности	подпись	инициалы, фамилия
-------------------------------	---------	-------------------

М.П.

Земельный участок			
вид объекта недвижимости			
Лист № 2 раздела 2	Всего листов раздела 2: 2	Всего разделов: 5	Всего листов выписки: 7
18.02.2022г. № КУВИ-001/2022-22587842			
Кадастровый номер:		47:23:0244001:21	
11	Сведения о невозможности государственной регистрации перехода, прекращения, ограничения права на земельный участок из земель сельскохозяйственного назначения:	данные отсутствуют	

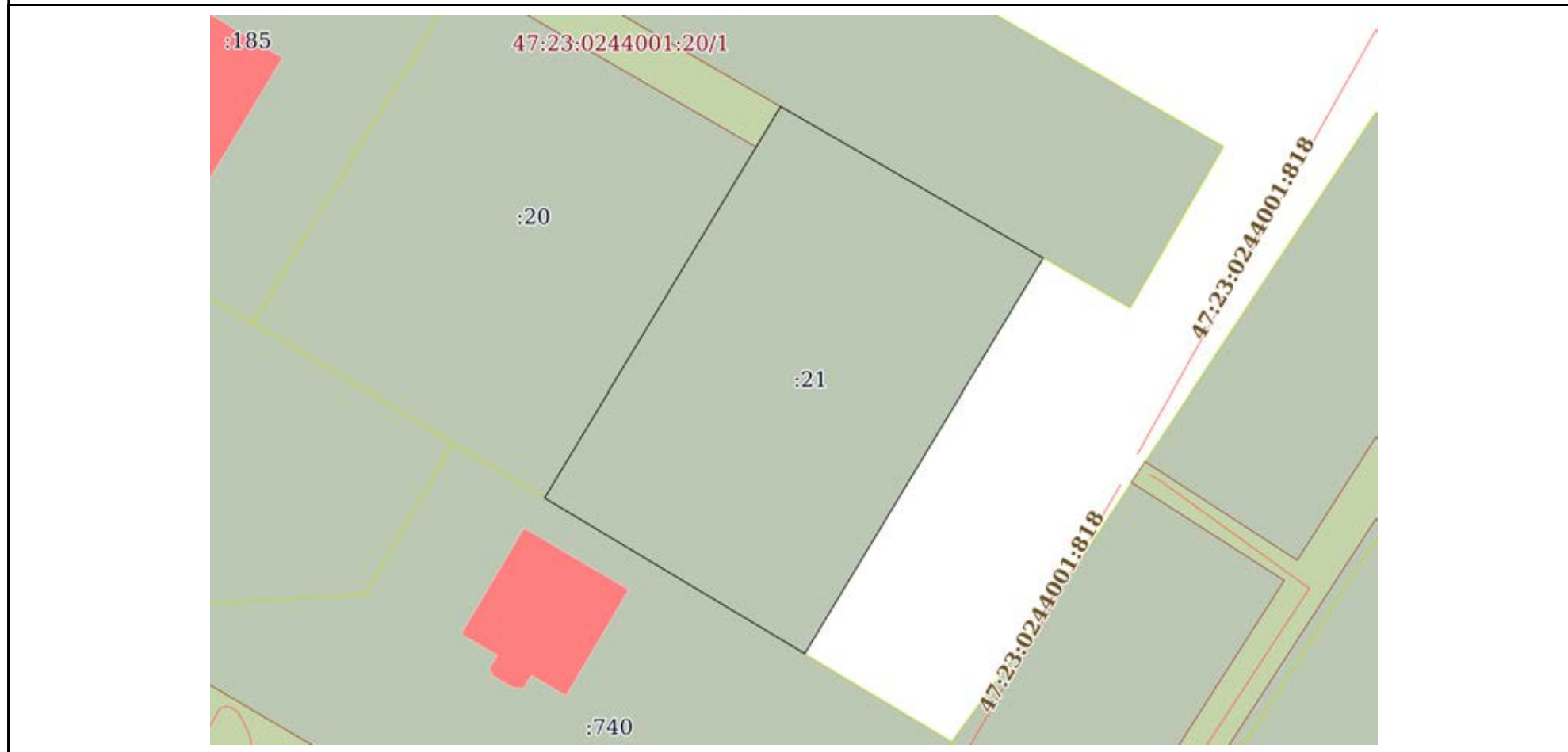
полное наименование должности	подпись	инициалы, фамилия
-------------------------------	---------	-------------------

М.П.

Выписка из Единого государственного реестра недвижимости об объекте недвижимости
 Описание местоположения земельного участка

Земельный участок			
вид объекта недвижимости			
Лист № 1 раздела 3	Всего листов раздела 3: 1	Всего разделов: 5	Всего листов выписки: 7
18.02.2022г. № КУВИ-001/2022-22587842			
Кадастровый номер:		47:23:0244001:21	

План (чертеж, схема) земельного участка



Масштаб 1:500 Условные обозначения:

полное наименование должности	подпись	инициалы, фамилия

М.П.

Выписка из Единого государственного реестра недвижимости об объекте недвижимости

Описание местоположения земельного участка

Земельный участок			
вид объекта недвижимости			
Лист № 1 раздела 3.1	Всего листов раздела 3.1: 1	Всего разделов: 5	Всего листов выписки: 7
18.02.2022г. № КУВИ-001/2022-22587842			
Кадастровый номер:		47:23:0244001:21	

Описание местоположения границ земельного участка							
№ п/п	Номер точки		Дирекционный угол	Горизонтальное проложение, м	Описание закрепления на местности	Кадастровые номера смежных участков	Сведения об адресах правообладателей смежных земельных участков
	началь ная	конечн ая					
1	2	3	4	5	6	7	8
1	1.1.1	1.1.2	120°1.5'	25.64	данные отсутствуют	47:23:0244001:195	rabotasafari@mail.ru, г. Санкт-Петербург, ул.Краснопутиловская, д.113, корп.1
2	1.1.2	1.1.3	211°5.1'	39.05	проволочная сетка	данные отсутствуют	данные отсутствуют
3	1.1.3	1.1.4	300°55.5'	25.65	данные отсутствуют	47:23:0244001:740	адрес отсутствует
4	1.1.4	1.1.1	31°5.9'	38.64	данные отсутствуют	47:23:0244001:20	адрес отсутствует

полное наименование должности	подпись	инициалы, фамилия

М.П.

Выписка из Единого государственного реестра недвижимости об объекте недвижимости

Описание местоположения земельного участка

Земельный участок			
вид объекта недвижимости			
Лист № 1 раздела 3.2	Всего листов раздела 3.2: 1	Всего разделов: 5	Всего листов выписки: 7
18.02.2022г. № КУВИ-001/2022-22587842			
Кадастровый номер:		47:23:0244001:21	

Сведения о характерных точках границы земельного участка				
Система координат МСК 47 зона 2				
Номер точки	Координаты, м		Описание закрепления на местности	Средняя квадратичная погрешность определения координат характерных точек границ земельного участка, м
	X	Y		
1	2	3	4	5
1	398907.11	2205655.69	-	0.1
2	398874.02	2205635.73	Столб (деревянный, бетонный, кирпичный)	0.1
3	398860.84	2205657.73	Столб (деревянный, бетонный, кирпичный)	0.1
4	398894.28	2205677.89	-	0.1
5	398907.11	2205655.69	-	0.1

полное наименование должности	подпись	инициалы, фамилия

М.П.

Выписка из Единого государственного реестра недвижимости об объекте недвижимости

Сведения о характеристиках объекта недвижимости

На основании запроса от 24.01.2022, поступившего на рассмотрение 24.01.2022, сообщаем, что согласно записям Единого государственного реестра недвижимости:

Раздел 1 Лист 1

Земельный участок			
вид объекта недвижимости			

Лист № 1 раздела 1	Всего листов раздела 1: 2	Всего разделов: 8	Всего листов выписки: 10
--------------------	---------------------------	-------------------	--------------------------

25.01.2022г. № КУВИ-001/2022-9389330	
Кадастровый номер:	47:23:0244001:48
Номер кадастрового квартала:	47:23:0244001
Дата присвоения кадастрового номера:	06.11.2007

Ранее присвоенный государственный учетный номер:	данные отсутствуют
Местоположение:	Ленинградская область, Гатчинский район, дер. Вайя, ул. Полевая, 8-а
Площадь:	1000 +/- 8
Кадастровая стоимость, руб.:	454290
Кадастровые номера расположенных в пределах земельного участка объектов недвижимости:	данные отсутствуют
Кадастровые номера объектов недвижимости, из которых образован объект недвижимости:	данные отсутствуют
Кадастровые номера образованных объектов недвижимости:	данные отсутствуют
Категория земель:	Земли населенных пунктов
Виды разрешенного использования:	для ведения личного подсобного хозяйства
Сведения о кадастровом инженере:	данные отсутствуют
Сведения о лесах, водных объектах и об иных природных объектах, расположенных в пределах земельного участка:	данные отсутствуют
Сведения о том, что земельный участок полностью расположен в границах зоны с особыми условиями использования территории, территории объекта культурного наследия, публичного сервитута:	данные отсутствуют
Сведения о том, что земельный участок расположен в границах особой экономической зоны, территории опережающего социально-экономического развития, зоны территориального развития в Российской Федерации, игровой зоны:	данные отсутствуют

полное наименование должности	подпись	инициалы, фамилия
-------------------------------	---------	-------------------

Земельный участок			
вид объекта недвижимости			
Лист № 2 раздела 1	Всего листов раздела 1: 2	Всего разделов: 8	Всего листов выписки: 10
25.01.2022г. № КУВИ-001/2022-9389330			
Кадастровый номер:		47:23:0244001:48	
Сведения о том, что земельный участок расположен в границах особо охраняемой природной территории, охотничьих угодий, лесничеств:		данные отсутствуют	
Сведения о результатах проведения государственного земельного надзора:		данные отсутствуют	
Сведения о расположении земельного участка в границах территории, в отношении которой утвержден проект межевания территории:		данные отсутствуют	
Условный номер земельного участка:		данные отсутствуют	
Сведения о принятии акта и (или) заключении договора, предусматривающих предоставление в соответствии с земельным законодательством исполнительным органом государственным органом власти или органом местного самоуправления, находящегося в государственной или муниципальной собственности земельного участка для строительства наемного дома социального использования или наемного дома коммерческого использования:		данные отсутствуют	
Сведения о том, что земельный участок или земельные участки образованы на основании решения об изъятии земельного участка и (или) расположенного на нем объекта недвижимости для государственных или муниципальных нужд:		данные отсутствуют	
Сведения о том, что земельный участок образован из земель или земельного участка, государственная собственность на которые не разграничена:		данные отсутствуют	
Сведения о наличии земельного спора о местоположении границ земельных участков:		данные отсутствуют	
Статус записи об объекте недвижимости:		Сведения об объекте недвижимости имеют статус "актуальные, ранее учтенные"	
Особые отметки:		Сведения об ограничениях права на объект недвижимости, обременениях данного объекта, не зарегистрированных в реестре прав, ограничений прав и обременений недвижимого имущества: вид ограничения (обременения): ограничения прав на земельный участок, предусмотренные статьями 56, 56.1 Земельного кодекса Российской Федерации; срок действия: с 28.05.2016; реквизиты документа-основания: карта (план) от 19.10.2012 № 134/2012 выдан: Управление Федеральной службы государственной регистрации, кадастра и картографии по Ленинградской области.	
Получатель выписки:		Колотов Андрей Владимирович	

полное наименование должности	подпись	инициалы, фамилия

Выписка из Единого государственного реестра недвижимости об объекте недвижимости

Сведения о зарегистрированных правах

Земельный участок			
вид объекта недвижимости			
Лист № 1 раздела 2	Всего листов раздела 2: 2	Всего разделов: 8	Всего листов выписки: 10
25.01.2022г. № КУВИ-001/2022-9389330			
Кадастровый номер:		47:23:0244001:48	
1	Правообладатель (правообладатели):	1.1	Соколова Тамара Михайловна
2	Вид, номер, дата и время государственной регистрации права:	2.1	Собственность 47-78-17/191/2009-137 03.01.2010 00:00:00
3	Сведения об осуществлении государственной регистрации сделки, права без необходимого в силу закона согласия третьего лица, органа:	3.1	данные отсутствуют
4	Ограничение прав и обременение объекта недвижимости:	не зарегистрировано	
5	Договоры участия в долевом строительстве:	не зарегистрировано	
6	Заявленные в судебном порядке права требования:	данные отсутствуют	
7	Сведения о возражении в отношении зарегистрированного права:	данные отсутствуют	
8	Сведения о наличии решения об изъятии объекта недвижимости для государственных и муниципальных нужд:	данные отсутствуют	
9	Сведения о невозможности государственной регистрации без личного участия правообладателя или его законного представителя:	данные отсутствуют	
10	Правопритязания и сведения о наличии поступивших, но не рассмотренных заявлений о проведении государственной регистрации права (перехода, прекращения права), ограничения права или обременения объекта недвижимости, сделки в отношении объекта недвижимости:	отсутствуют	

полное наименование должности	подпись	инициалы, фамилия
-------------------------------	---------	-------------------

М.П.

Земельный участок			
вид объекта недвижимости			
Лист № 2 раздела 2	Всего листов раздела 2: 2	Всего разделов: 8	Всего листов выписки: 10
25.01.2022г. № КУВИ-001/2022-9389330			
Кадастровый номер:		47:23:0244001:48	
11	Сведения о невозможности государственной регистрации перехода, прекращения, ограничения права на земельный участок из земель сельскохозяйственного назначения:	данные отсутствуют	

полное наименование должности	подпись	инициалы, фамилия

М.П.

Выписка из Единого государственного реестра недвижимости об объекте недвижимости
 Описание местоположения земельного участка

Земельный участок			
вид объекта недвижимости			
Лист № 1 раздела 3	Всего листов раздела 3: 1	Всего разделов: 8	Всего листов выписки: 10
25.01.2022г. № КУВИ-001/2022-9389330			
Кадастровый номер:		47:23:0244001:48	

План (чертеж, схема) земельного участка



Масштаб 1:500 Условные обозначения:

полное наименование должности	подпись	инициалы, фамилия

М.П.

Выписка из Единого государственного реестра недвижимости об объекте недвижимости

Описание местоположения земельного участка

Земельный участок
вид объекта недвижимости

Лист № 1 раздела 3.1	Всего листов раздела 3.1: 1	Всего разделов: 8	Всего листов выписки: 10
----------------------	-----------------------------	-------------------	--------------------------

25.01.2022г. № КУВИ-001/2022-9389330

Кадастровый номер: 47:23:0244001:48

Описание местоположения границ земельного участка

№ п/п	Номер точки		Дирекционный угол	Горизонтальное проложение, м	Описание закрепления на местности	Кадастровые номера смежных участков	Сведения об адресах правообладателей смежных земельных участков
	начальная	конечная					
1	2	3	4	5	6	7	8
1	1.1.1	1.1.2	100°36.4'	20.75	данные отсутствуют	данные отсутствуют	данные отсутствуют
2	1.1.2	1.1.3	191°52.9'	46.72	данные отсутствуют	данные отсутствуют	данные отсутствуют
3	1.1.3	1.1.4	271°33.7'	20.93	данные отсутствуют	данные отсутствуют	данные отсутствуют
4	1.1.4	1.1.1	11°41.9'	50.01	данные отсутствуют	данные отсутствуют	данные отсутствуют

полное наименование должности	подпись	инициалы, фамилия
-------------------------------	---------	-------------------

М.П.

Выписка из Единого государственного реестра недвижимости об объекте недвижимости

Описание местоположения земельного участка

Земельный участок			
вид объекта недвижимости			
Лист № 1 раздела 3.2	Всего листов раздела 3.2: 1	Всего разделов: 8	Всего листов выписки: 10
25.01.2022г. № КУВИ-001/2022-9389330			
Кадастровый номер:		47:23:0244001:48	

Сведения о характерных точках границы земельного участка				
Система координат МСК 47 зона 2				
Номер точки	Координаты, м		Описание закрепления на местности	Средняя квадратичная погрешность определения координат характерных точек границ земельного участка, м
	X	Y		
1	2	3	4	5
1	399249.66	2206018.94	Иные способы закрепления границ	0.1
2	399200.69	2206008.8	Иные способы закрепления границ	0.1
3	399200.12	2206029.72	Иные способы закрепления границ	0.1
4	399245.84	2206039.34	Иные способы закрепления границ	0.1
5	399249.66	2206018.94	Иные способы закрепления границ	0.1

полное наименование должности	подпись	инициалы, фамилия

М.П.

Выписка из Единого государственного реестра недвижимости об объекте недвижимости
Сведения о частях земельного участка

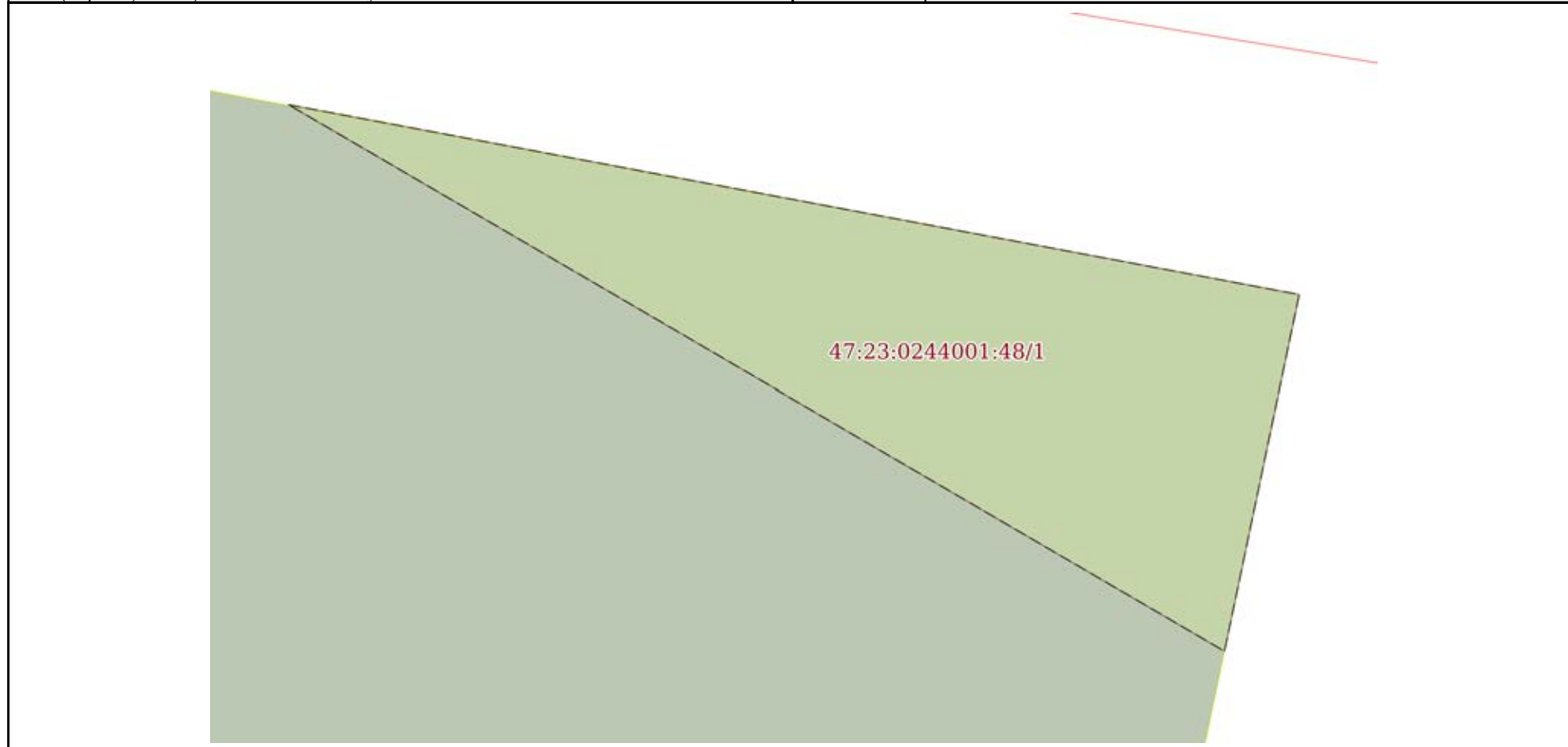
Земельный участок			
вид объекта недвижимости			

Лист № 1 раздела 4	Всего листов раздела 4: 1	Всего разделов: 8	Всего листов выписки: 10
--------------------	---------------------------	-------------------	--------------------------

25.01.2022г. № КУВИ-001/2022-9389330

Кадастровый номер: 47:23:0244001:48

План (чертеж, схема) части земельного участка Учетный номер части: 47:23:0244001:48/1



Масштаб 1:80 Условные обозначения:

полное наименование должности	подпись	инициалы, фамилия

М.П.

Выписка из Единого государственного реестра недвижимости об объекте недвижимости
Сведения о частях земельного участка

Земельный участок			
вид объекта недвижимости			

Лист № 1 раздела 4.1	Всего листов раздела 4.1: 1	Всего разделов: 8	Всего листов выписки: 10
----------------------	-----------------------------	-------------------	--------------------------

25.01.2022г. № КУВИ-001/2022-9389330

Кадастровый номер: 47:23:0244001:48

Учетный номер части	Площадь, м2	Содержание ограничения в использовании или ограничения права на объект недвижимости или обременения объекта недвижимости
1	2	3
47:23:0244001:48/1	34	вид ограничения (обременения): ограничения прав на земельный участок, предусмотренные статьями 56, 56.1 Земельного кодекса Российской Федерации; Срок действия: с 2016-05-28; реквизиты документа-основания: карта (план) от 19.10.2012 № 134/2012 выдан: Управление Федеральной службы государственной регистрации, кадастра и картографии по Ленинградской области; Содержание ограничения (обременения): Объект землеустройства, охранная зона ВЛ 330 кВ Ленинградская АЭС-Гатчинская, предусматривает определенные ограничения использования территории, которые регламентируются "Правилами охраны электрических сетей напряжением свыше 1000 вольт", утвержденными Постановлением Совета Министров СССР от 26.03.1984 г. №255.; Реестровый номер границы: 47.23.2.38

полное наименование должности	подпись	инициалы, фамилия
-------------------------------	---------	-------------------

М.П.

Выписка из Единого государственного реестра недвижимости об объекте недвижимости
Сведения о частях земельного участка

Земельный участок			
вид объекта недвижимости			
Лист № 1 раздела 4.2	Всего листов раздела 4.2: 1	Всего разделов: 8	Всего листов выписки: 10
25.01.2022г. № КУВИ-001/2022-9389330			
Кадастровый номер:		47:23:0244001:48	

Сведения о характерных точках границы части (частей) земельного участка				
Учетный номер части: 47:23:0244001:48/1				
Система координат МСК 47 зона 2				
Номер точки	Координаты, м		Описание закрепления на местности	Средняя квадратичная погрешность определения координат характерных точек границ земельного участка, м
	X	Y		
1	2	3	4	5
1	399248.41	2206025.67	-	-
2	399241.02	2206038.33	-	-
3	399245.84	2206039.34	Иные способы закрепления границ	0.1
4	399248.41	2206025.67	-	-

полное наименование должности	подпись	инициалы, фамилия
-------------------------------	---------	-------------------

М.П.

Выписка из Единого государственного реестра недвижимости об объекте недвижимости

Сведения о характеристиках объекта недвижимости

На основании запроса от 27.01.2022, поступившего на рассмотрение 27.01.2022, сообщаем, что согласно записям Единого государственного реестра недвижимости:

Раздел 1 Лист 1

Земельный участок			
вид объекта недвижимости			

Лист № 1 раздела 1	Всего листов раздела 1: 2	Всего разделов: 5	Всего листов выписки: 7
--------------------	---------------------------	-------------------	-------------------------

29.01.2022г. № КУВИ-001/2022-11431405	
Кадастровый номер:	47:23:0244001:83
Номер кадастрового квартала:	47:23:0244001
Дата присвоения кадастрового номера:	10.02.2006

Ранее присвоенный государственный учетный номер:	Кадастровый номер 47:23:02-44-001:0083
Местоположение:	Ленинградская область, Гатчинский район, д. Вайя, ул. Путейная, д. 4
Площадь:	1500 +/- 0
Кадастровая стоимость, руб.:	681435
Кадастровые номера расположенных в пределах земельного участка объектов недвижимости:	данные отсутствуют
Кадастровые номера объектов недвижимости, из которых образован объект недвижимости:	данные отсутствуют
Кадастровые номера образованных объектов недвижимости:	данные отсутствуют
Категория земель:	Земли населенных пунктов
Виды разрешенного использования:	для индивидуального жилищного строительства
Сведения о кадастровом инженеру:	данные отсутствуют
Сведения о лесах, водных объектах и об иных природных объектах, расположенных в пределах земельного участка:	данные отсутствуют
Сведения о том, что земельный участок полностью расположен в границах зоны с особыми условиями использования территории, территории объекта культурного наследия, публичного сервитута:	данные отсутствуют
Сведения о том, что земельный участок расположен в границах особой экономической зоны, территории опережающего социально-экономического развития, зоны территориального развития в Российской Федерации, игровой зоны:	данные отсутствуют

полное наименование должности	подпись	инициалы, фамилия
-------------------------------	---------	-------------------

Земельный участок			
вид объекта недвижимости			
Лист № 2 раздела 1	Всего листов раздела 1: 2	Всего разделов: 5	Всего листов выписки: 7
29.01.2022г. № КУВИ-001/2022-11431405			
Кадастровый номер:		47:23:0244001:83	
Сведения о том, что земельный участок расположен в границах особо охраняемой природной территории, охотничьих угодий, лесничеств:		данные отсутствуют	
Сведения о результатах проведения государственного земельного надзора:		данные отсутствуют	
Сведения о расположении земельного участка в границах территории, в отношении которой утвержден проект межевания территории:		данные отсутствуют	
Условный номер земельного участка:		данные отсутствуют	
Сведения о принятии акта и (или) заключении договора, предусматривающих предоставление в соответствии с земельным законодательством исполнительным органом государственным органом власти или органом местного самоуправления, находящегося в государственной или муниципальной собственности земельного участка для строительства наемного дома социального использования или наемного дома коммерческого использования:		данные отсутствуют	
Сведения о том, что земельный участок или земельные участки образованы на основании решения об изъятии земельного участка и (или) расположенного на нем объекта недвижимости для государственных или муниципальных нужд:		данные отсутствуют	
Сведения о том, что земельный участок образован из земель или земельного участка, государственная собственность на которые не разграничена:		данные отсутствуют	
Сведения о наличии земельного спора о местоположении границ земельных участков:		данные отсутствуют	
Статус записи об объекте недвижимости:		Сведения об объекте недвижимости имеют статус "актуальные, ранее учтенные"	
Особые отметки:		Сведения, необходимые для заполнения раздела: 4 - Сведения о частях земельного участка, отсутствуют.	
Получатель выписки:		Колотов Андрей Владимирович	

полное наименование должности	подпись	инициалы, фамилия

Выписка из Единого государственного реестра недвижимости об объекте недвижимости

Сведения о зарегистрированных правах

Земельный участок			
вид объекта недвижимости			
Лист № 1 раздела 2		Всего листов раздела 2: 2	
		Всего разделов: 5	
		Всего листов выписки: 7	
29.01.2022г. № КУВИ-001/2022-11431405			
Кадастровый номер:		47:23:0244001:83	
1	Правообладатель (правообладатели):	1.1	данные о правообладателе отсутствуют
2	Вид, номер, дата и время государственной регистрации права:	2.1	не зарегистрировано
3	Сведения об осуществлении государственной регистрации сделки, права без необходимого в силу закона согласия третьего лица, органа:	3.1	данные отсутствуют
4	Ограничение прав и обременение объекта недвижимости:		
	4.1 вид:	Аренда	
	дата государственной регистрации:	09.06.2006 00:00:00	
	номер государственной регистрации:	47-78-17/005/2006-434	
	срок, на который установлено ограничение прав и обременение объекта недвижимости:	Срок действия с 09.06.2006 с 09.06.2006 на 6 лет	
	лицо, в пользу которого установлено ограничение прав и обременение объекта недвижимости:	Раченко Виталий Васильевич	
	основание государственной регистрации:	Дополнительное соглашение к договору аренды, выдан 05.05.2009, дата государственной регистрации: 03.11.2011, номер государственной регистрации: 47-47-17/130/2011-242 Договор аренды земельного участка, № №11, выдан 26.02.2006	
	сведения об осуществлении государственной регистрации сделки, права, ограничения права без необходимого в силу закона согласия третьего лица, органа:	данные отсутствуют	
	сведения об управляющем залогом и о договоре управления залогом, если такой договор заключен для управления ипотекой:	данные отсутствуют	
5	Договоры участия в долевом строительстве:	не зарегистрировано	
6	Заявленные в судебном порядке права требования:	данные отсутствуют	
7	Сведения о возражении в отношении зарегистрированного права:	данные отсутствуют	
8	Сведения о наличии решения об изъятии объекта недвижимости для государственных и муниципальных нужд:	данные отсутствуют	

полное наименование должности	подпись	инициалы, фамилия
-------------------------------	---------	-------------------

М.П.

Земельный участок		
вид объекта недвижимости		
Лист № 2 раздела 2	Всего листов раздела 2: 2	Всего разделов: 5
Всего листов выписки: 7		
29.01.2022г. № КУВИ-001/2022-11431405		
Кадастровый номер:	47:23:0244001:83	
9	Сведения о невозможности государственной регистрации без личного участия правообладателя или его законного представителя:	данные отсутствуют
10	Правопритязания и сведения о наличии поступивших, но не рассмотренных заявлений о проведении государственной регистрации права (перехода, прекращения права), ограничения права или обременения объекта недвижимости, сделки в отношении объекта недвижимости:	отсутствуют
11	Сведения о невозможности государственной регистрации перехода, прекращения, ограничения права на земельный участок из земель сельскохозяйственного назначения:	данные отсутствуют

полное наименование должности	подпись	инициалы, фамилия

М.П.

Выписка из Единого государственного реестра недвижимости об объекте недвижимости
 Описание местоположения земельного участка

Земельный участок			
вид объекта недвижимости			
Лист № 1 раздела 3	Всего листов раздела 3: 1	Всего разделов: 5	Всего листов выписки: 7
29.01.2022г. № КУВИ-001/2022-11431405			
Кадастровый номер:		47:23:0244001:83	

План (чертеж, схема) земельного участка



Масштаб 1:500 Условные обозначения:

полное наименование должности	подпись	инициалы, фамилия

М.П.

Выписка из Единого государственного реестра недвижимости об объекте недвижимости

Описание местоположения земельного участка

Земельный участок			
вид объекта недвижимости			
Лист № 1 раздела 3.1	Всего листов раздела 3.1: 1	Всего разделов: 5	Всего листов выписки: 7
29.01.2022г. № КУВИ-001/2022-11431405			
Кадастровый номер:		47:23:0244001:83	

Описание местоположения границ земельного участка							
№ п/п	Номер точки		Дирекционный угол	Горизонтальное проложение, м	Описание закрепления на местности	Кадастровые номера смежных участков	Сведения об адресах правообладателей смежных земельных участков
	начальная	конечная					
1	2	3	4	5	6	7	8
1	1.1.1	1.1.2	208°10.3`	29.99	данные отсутствуют	47:23:0244001:736	данные отсутствуют
2	1.1.2	1.1.3	298°10.4`	50.0	данные отсутствуют	47:23:0244001:90	Смоленская область, Новодугинский район, д.Коптево
3	1.1.3	1.1.4	28°12.3`	30.0	данные отсутствуют	данные отсутствуют	данные отсутствуют
4	1.1.3	1.1.3			данные отсутствуют	47:23:0244001:205	данные отсутствуют
5	1.1.4	1.1.1	118°11.1`	49.99	данные отсутствуют	47:23:0244001:85	данные отсутствуют

полное наименование должности	подпись	инициалы, фамилия

М.П.

Выписка из Единого государственного реестра недвижимости об объекте недвижимости

Описание местоположения земельного участка

Земельный участок			
вид объекта недвижимости			
Лист № 1 раздела 3.2	Всего листов раздела 3.2: 1	Всего разделов: 5	Всего листов выписки: 7
29.01.2022г. № КУВИ-001/2022-11431405			
Кадастровый номер:		47:23:0244001:83	

Сведения о характерных точках границы земельного участка				
Система координат МСК 47 зона 2				
Номер точки	Координаты, м		Описание закрепления на местности	Средняя квадратичная погрешность определения координат характерных точек границ земельного участка, м
	X	Y		
1	2	3	4	5
1	399048.74	2206080	-	-
2	399022.3	2206065.84	-	-
3	399045.91	2206021.76	-	-
4	399072.35	2206035.94	-	-
5	399048.74	2206080	-	-

полное наименование должности	подпись	инициалы, фамилия
-------------------------------	---------	-------------------

М.П.

Выписка из Единого государственного реестра недвижимости об объекте недвижимости

Сведения о характеристиках объекта недвижимости

На основании запроса от 27.01.2022, поступившего на рассмотрение 27.01.2022, сообщаем, что согласно записям Единого государственного реестра недвижимости:

Раздел 1 Лист 1

Земельный участок			
вид объекта недвижимости			

Лист № 1 раздела 1	Всего листов раздела 1: 2	Всего разделов: 5	Всего листов выписки: 7
--------------------	---------------------------	-------------------	-------------------------

29.01.2022г. № КУВИ-001/2022-11436685	
Кадастровый номер:	47:23:0244001:85
Номер кадастрового квартала:	47:23:0244001
Дата присвоения кадастрового номера:	10.02.2006

Ранее присвоенный государственный учетный номер:	Кадастровый номер 47:23:02-44-001:0085
Местоположение:	Ленинградская область, Гатчинский муниципальный район, деревня Вайя, ул. Путейная, д. 2
Площадь:	1500 +/- 27
Кадастровая стоимость, руб.:	681435
Кадастровые номера расположенных в пределах земельного участка объектов недвижимости:	данные отсутствуют
Кадастровые номера объектов недвижимости, из которых образован объект недвижимости:	данные отсутствуют
Кадастровые номера образованных объектов недвижимости:	данные отсутствуют
Категория земель:	Земли населенных пунктов
Виды разрешенного использования:	для индивидуального жилищного строительства
Сведения о кадастровом инженеру:	данные отсутствуют
Сведения о лесах, водных объектах и об иных природных объектах, расположенных в пределах земельного участка:	данные отсутствуют
Сведения о том, что земельный участок полностью расположен в границах зоны с особыми условиями использования территории, территории объекта культурного наследия, публичного сервитута:	данные отсутствуют
Сведения о том, что земельный участок расположен в границах особой экономической зоны, территории опережающего социально-экономического развития, зоны территориального развития в Российской Федерации, игровой зоны:	данные отсутствуют

полное наименование должности	подпись	инициалы, фамилия
-------------------------------	---------	-------------------

Земельный участок			
вид объекта недвижимости			
Лист № 2 раздела 1	Всего листов раздела 1: 2	Всего разделов: 5	Всего листов выписки: 7
29.01.2022г. № КУВИ-001/2022-11436685			
Кадастровый номер:	47:23:0244001:85		
Сведения о том, что земельный участок расположен в границах особо охраняемой природной территории, охотничьих угодий, лесничеств:	данные отсутствуют		
Сведения о результатах проведения государственного земельного надзора:	данные отсутствуют		
Сведения о расположении земельного участка в границах территории, в отношении которой утвержден проект межевания территории:	данные отсутствуют		
Условный номер земельного участка:	данные отсутствуют		
Сведения о принятии акта и (или) заключении договора, предусматривающих предоставление в соответствии с земельным законодательством исполнительным органом государственным органом власти или органом местного самоуправления, находящегося в государственной или муниципальной собственности земельного участка для строительства наемного дома социального использования или наемного дома коммерческого использования:	данные отсутствуют		
Сведения о том, что земельный участок или земельные участки образованы на основании решения об изъятии земельного участка и (или) расположенного на нем объекта недвижимости для государственных или муниципальных нужд:	данные отсутствуют		
Сведения о том, что земельный участок образован из земель или земельного участка, государственная собственность на которые не разграничена:	данные отсутствуют		
Сведения о наличии земельного спора о местоположении границ земельных участков:	данные отсутствуют		
Статус записи об объекте недвижимости:	Сведения об объекте недвижимости имеют статус "актуальные, ранее учтенные"		
Особые отметки:	Сведения, необходимые для заполнения раздела: 4 - Сведения о частях земельного участка, отсутствуют.		
Получатель выписки:	Колотов Андрей Владимирович		

полное наименование должности	подпись	инициалы, фамилия

Выписка из Единого государственного реестра недвижимости об объекте недвижимости

Сведения о зарегистрированных правах

Земельный участок			
вид объекта недвижимости			
Лист № 1 раздела 2	Всего листов раздела 2: 2	Всего разделов: 5	Всего листов выписки: 7
29.01.2022г. № КУВИ-001/2022-11436685			
Кадастровый номер:		47:23:0244001:85	

1	Правообладатель (правообладатели):	1.1	данные о правообладателе отсутствуют
2	Вид, номер, дата и время государственной регистрации права:	2.1	не зарегистрировано
3	Сведения об осуществлении государственной регистрации сделки, права без необходимого в силу закона согласия третьего лица, органа:	3.1	данные отсутствуют
4	Ограничение прав и обременение объекта недвижимости:		
	4.1 вид:		Аренда
	дата государственной регистрации:		18.07.2006 00:00:00
	номер государственной регистрации:		47-78-17/024/2006-494
	срок, на который установлено ограничение прав и обременение объекта недвижимости:		Срок действия с 18.07.2006 с 18.07.2006 на 3,0 года
	лицо, в пользу которого установлено ограничение прав и обременение объекта недвижимости:		Орешкин Виктор Васильевич
	основание государственной регистрации:		Договор аренды земельного участка, № №10, выдан 26.02.2006
	сведения об осуществлении государственной регистрации сделки, права, ограничения права без необходимого в силу закона согласия третьего лица, органа:		данные отсутствуют
	сведения об управляющем залогом и о договоре управления залогом, если такой договор заключен для управления ипотекой:		данные отсутствуют
5	Договоры участия в долевом строительстве:		не зарегистрировано
6	Заявленные в судебном порядке права требования:		данные отсутствуют
7	Сведения о возражении в отношении зарегистрированного права:		данные отсутствуют
8	Сведения о наличии решения об изъятии объекта недвижимости для государственных и муниципальных нужд:		данные отсутствуют
9	Сведения о невозможности государственной регистрации без личного участия правообладателя или его законного представителя:		данные отсутствуют

полное наименование должности	подпись	инициалы, фамилия
-------------------------------	---------	-------------------

М.П.

Земельный участок		
вид объекта недвижимости		
Лист № 2 раздела 2	Всего листов раздела 2: 2	Всего разделов: 5
Всего листов выписки: 7		
29.01.2022г. № КУВИ-001/2022-11436685		
Кадастровый номер:		47:23:0244001:85
10	Правопритязания и сведения о наличии поступивших, но не рассмотренных заявлений о проведении государственной регистрации права (перехода, прекращения права), ограничения права или обременения объекта недвижимости, сделки в отношении объекта недвижимости:	отсутствуют
11	Сведения о невозможности государственной регистрации перехода, прекращения, ограничения права на земельный участок из земель сельскохозяйственного назначения:	данные отсутствуют

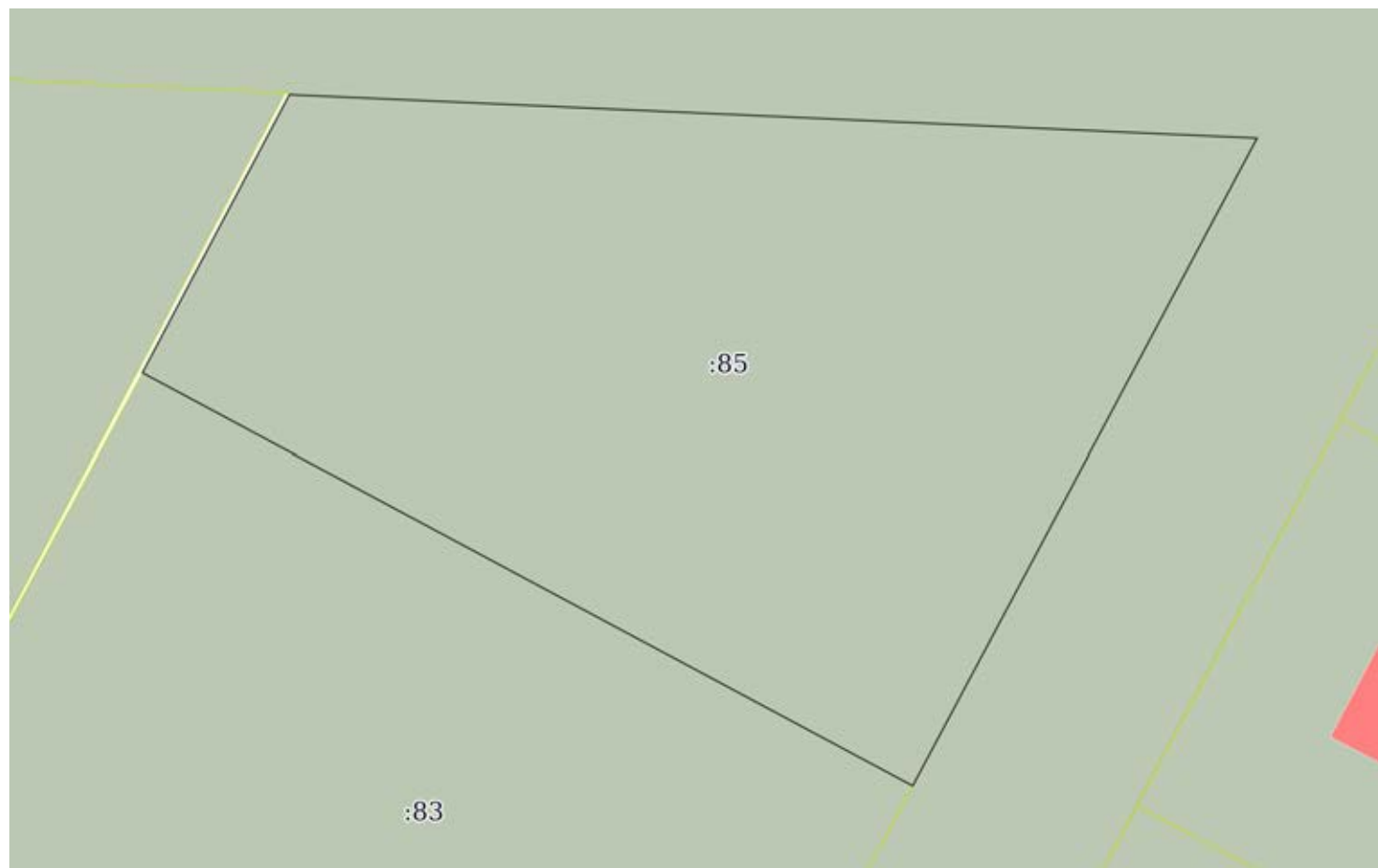
полное наименование должности	подпись	инициалы, фамилия

М.П.

Выписка из Единого государственного реестра недвижимости об объекте недвижимости
 Описание местоположения земельного участка

Земельный участок			
вид объекта недвижимости			
Лист № 1 раздела 3	Всего листов раздела 3: 1	Всего разделов: 5	Всего листов выписки: 7
29.01.2022г. № КУВИ-001/2022-11436685			
Кадастровый номер:		47:23:0244001:85	

План (чертеж, схема) земельного участка



Масштаб 1:400

Условные обозначения:

полное наименование должности	подпись	инициалы, фамилия

М.П.

Выписка из Единого государственного реестра недвижимости об объекте недвижимости

Описание местоположения земельного участка

Земельный участок			
вид объекта недвижимости			
Лист № 1 раздела 3.1	Всего листов раздела 3.1: 1	Всего разделов: 5	Всего листов выписки: 7
29.01.2022г. № КУВИ-001/2022-11436685			
Кадастровый номер:		47:23:0244001:85	

Описание местоположения границ земельного участка							
№ п/п	Номер точки		Дирекционный угол	Горизонтальное проложение, м	Описание закрепления на местности	Кадастровые номера смежных участков	Сведения об адресах правообладателей смежных земельных участков
	начальная	конечная					
1	2	3	4	5	6	7	8
1	1.1.1	1.1.2	298°11.1`	49.99	данные отсутствуют	47:23:0244001:83	данные отсутствуют
2	1.1.2	1.1.3	27°49.9`	18.01	данные отсутствуют	данные отсутствуют	данные отсутствуют
3	1.1.3	1.1.4	92°34.6`	55.41	данные отсутствуют	47:23:0244001:736	данные отсутствуют
4	1.1.4	1.1.1	208°0.0`	41.96	данные отсутствуют	47:23:0244001:736	данные отсутствуют

полное наименование должности	подпись	инициалы, фамилия

М.П.

Выписка из Единого государственного реестра недвижимости об объекте недвижимости

Описание местоположения земельного участка

Земельный участок			
вид объекта недвижимости			
Лист № 1 раздела 3.2	Всего листов раздела 3.2: 1	Всего разделов: 5	Всего листов выписки: 7
29.01.2022г. № КУВИ-001/2022-11436685			
Кадастровый номер:		47:23:0244001:85	

Сведения о характерных точках границы земельного участка				
Система координат МСК 47 зона 2				
Номер точки	Координаты, м		Описание закрепления на местности	Средняя квадратичная погрешность определения координат характерных точек границ земельного участка, м
	X	Y		
1	2	3	4	5
1	399048.74	2206080	-	-
2	399072.35	2206035.94	-	-
3	399088.28	2206044.35	-	-
4	399085.79	2206099.7	-	-
5	399048.74	2206080	-	-

полное наименование должности	подпись	инициалы, фамилия
-------------------------------	---------	-------------------

М.П.

Выписка из Единого государственного реестра недвижимости об объекте недвижимости

Сведения о характеристиках объекта недвижимости

На основании запроса от 27.01.2022, поступившего на рассмотрение 27.01.2022, сообщаем, что согласно записям Единого государственного реестра недвижимости:

Раздел 1 Лист 1

Земельный участок			
вид объекта недвижимости			

Лист № 1 раздела 1	Всего листов раздела 1: 2	Всего разделов: 5	Всего листов выписки: 7
--------------------	---------------------------	-------------------	-------------------------

29.01.2022г. № КУВИ-001/2022-11422672	
Кадастровый номер:	47:23:0244001:90
Номер кадастрового квартала:	47:23:0244001
Дата присвоения кадастрового номера:	25.05.2006

Ранее присвоенный государственный учетный номер:	данные отсутствуют
Местоположение:	Ленинградская область, Гатчинский муниципальный район, Веревское сельское поселение, деревня Вайя, ул. Путьная, д.6
Площадь:	1500 +/- 27
Кадастровая стоимость, руб.:	683715
Кадастровые номера расположенных в пределах земельного участка объектов недвижимости:	47:23:0244001:721
Кадастровые номера объектов недвижимости, из которых образован объект недвижимости:	данные отсутствуют
Кадастровые номера образованных объектов недвижимости:	данные отсутствуют
Категория земель:	Земли населенных пунктов
Виды разрешенного использования:	для ведения личного подсобного хозяйства
Сведения о кадастровом инженеру:	данные отсутствуют
Сведения о лесах, водных объектах и об иных природных объектах, расположенных в пределах земельного участка:	данные отсутствуют
Сведения о том, что земельный участок полностью расположен в границах зоны с особыми условиями использования территории, территории объекта культурного наследия, публичного сервитута:	данные отсутствуют
Сведения о том, что земельный участок расположен в границах особой экономической зоны, территории опережающего социально-экономического развития, зоны территориального развития в Российской Федерации, игровой зоны:	данные отсутствуют

полное наименование должности	подпись	инициалы, фамилия
-------------------------------	---------	-------------------

Земельный участок			
вид объекта недвижимости			
Лист № 2 раздела 1	Всего листов раздела 1: 2	Всего разделов: 5	Всего листов выписки: 7
29.01.2022г. № КУВИ-001/2022-11422672			
Кадастровый номер:		47:23:0244001:90	
Сведения о том, что земельный участок расположен в границах особо охраняемой природной территории, охотничьих угодий, лесничеств:		данные отсутствуют	
Сведения о результатах проведения государственного земельного надзора:		данные отсутствуют	
Сведения о расположении земельного участка в границах территории, в отношении которой утвержден проект межевания территории:		данные отсутствуют	
Условный номер земельного участка:		данные отсутствуют	
Сведения о принятии акта и (или) заключении договора, предусматривающих предоставление в соответствии с земельным законодательством исполнительным органом государственным органом власти или органом местного самоуправления, находящегося в государственной или муниципальной собственности земельного участка для строительства наемного дома социального использования или наемного дома коммерческого использования:		данные отсутствуют	
Сведения о том, что земельный участок или земельные участки образованы на основании решения об изъятии земельного участка и (или) расположенного на нем объекта недвижимости для государственных или муниципальных нужд:		данные отсутствуют	
Сведения о том, что земельный участок образован из земель или земельного участка, государственная собственность на которые не разграничена:		данные отсутствуют	
Сведения о наличии земельного спора о местоположении границ земельных участков:		данные отсутствуют	
Статус записи об объекте недвижимости:		Сведения об объекте недвижимости имеют статус "актуальные, ранее учтенные"	
Особые отметки:		Граница земельного участка пересекает границы земельных участков (земельного участка) с кадастровыми номерами (кадастровым номером) 47:23:0244001:205. Сведения, необходимые для заполнения раздела: 4 - Сведения о частях земельного участка, отсутствуют.	
Получатель выписки:		Колотов Андрей Владимирович	

полное наименование должности	подпись	инициалы, фамилия

Выписка из Единого государственного реестра недвижимости об объекте недвижимости

Сведения о зарегистрированных правах

Земельный участок			
вид объекта недвижимости			
Лист № 1 раздела 2	Всего листов раздела 2: 2	Всего разделов: 5	Всего листов выписки: 7
29.01.2022г. № КУВИ-001/2022-11422672			
Кадастровый номер:		47:23:0244001:90	

1	Правообладатель (правообладатели):	1.1	Приходько Алексей Валерьевич
2	Вид, номер, дата и время государственной регистрации права:	2.1	Собственность 47:23:0244001:90-47/017/2018-4 09.11.2018 08:56:55
3	Сведения об осуществлении государственной регистрации сделки, права без необходимого в силу закона согласия третьего лица, органа:	3.1	данные отсутствуют
4	Ограничение прав и обременение объекта недвижимости:		
	4.1	вид:	Ипотека в силу закона
		дата государственной регистрации:	09.11.2018 09:04:16
		номер государственной регистрации:	47:23:0244001:90-47/017/2018-5
		срок, на который установлено ограничение прав и обременение объекта недвижимости:	Срок действия с 09.11.2018 240 месяцев с даты фактического предоставления
		лицо, в пользу которого установлено ограничение прав и обременение объекта недвижимости:	Публичное акционерное общество "Сбербанк России", ИНН: 7707083893
		основание государственной регистрации:	Договор купли-продажи земельного участка и дома, выдан 07.11.2018
		сведения об осуществлении государственной регистрации сделки, права, ограничения права без необходимого в силу закона согласия третьего лица, органа:	данные отсутствуют
		сведения об управляющем залогом и о договоре управления залогом, если такой договор заключен для управления ипотекой:	данные отсутствуют
5	Договоры участия в долевом строительстве:	не зарегистрировано	
6	Заявленные в судебном порядке права требования:	данные отсутствуют	
7	Сведения о возражении в отношении зарегистрированного права:	данные отсутствуют	
8	Сведения о наличии решения об изъятии объекта недвижимости для государственных и муниципальных нужд:	данные отсутствуют	
9	Сведения о невозможности государственной регистрации без личного участия правообладателя или его законного представителя:	данные отсутствуют	

полное наименование должности	подпись	инициалы, фамилия
-------------------------------	---------	-------------------

Земельный участок		
вид объекта недвижимости		
Лист № 2 раздела 2	Всего листов раздела 2: 2	Всего разделов: 5
Всего листов выписки: 7		
29.01.2022г. № КУВИ-001/2022-11422672		
Кадастровый номер:		47:23:0244001:90
10	Правопритязания и сведения о наличии поступивших, но не рассмотренных заявлений о проведении государственной регистрации права (перехода, прекращения права), ограничения права или обременения объекта недвижимости, сделки в отношении объекта недвижимости:	отсутствуют
11	Сведения о невозможности государственной регистрации перехода, прекращения, ограничения права на земельный участок из земель сельскохозяйственного назначения:	данные отсутствуют

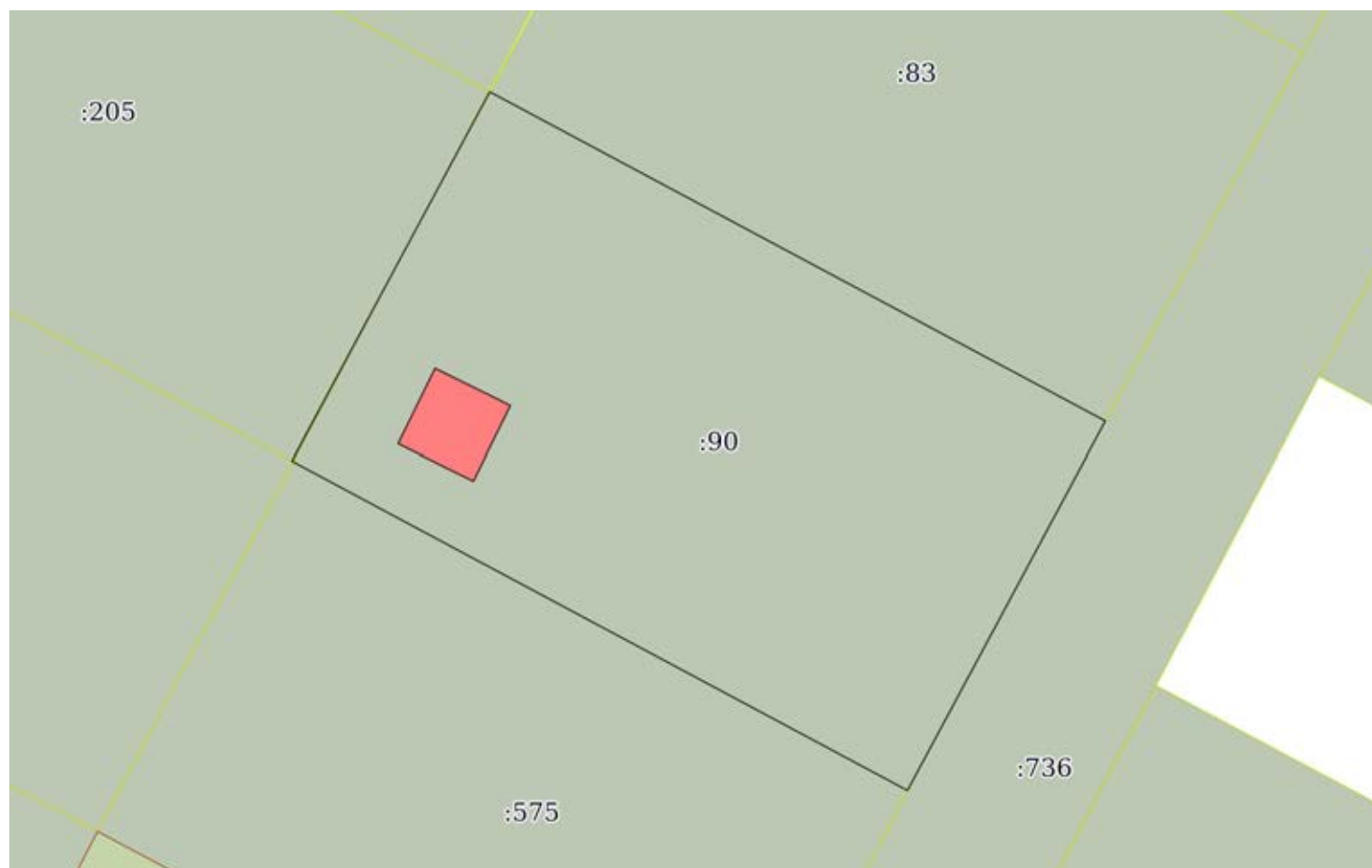
полное наименование должности	подпись	инициалы, фамилия

М.П.

Выписка из Единого государственного реестра недвижимости об объекте недвижимости
 Описание местоположения земельного участка

Земельный участок			
вид объекта недвижимости			
Лист № 1 раздела 3	Всего листов раздела 3: 1	Всего разделов: 5	Всего листов выписки: 7
29.01.2022г. № КУВИ-001/2022-11422672			
Кадастровый номер:		47:23:0244001:90	

План (чертеж, схема) земельного участка



Масштаб 1:500 Условные обозначения:

полное наименование должности	подпись	инициалы, фамилия

М.П.

Выписка из Единого государственного реестра недвижимости об объекте недвижимости

Описание местоположения земельного участка

Земельный участок			
вид объекта недвижимости			
Лист № 1 раздела 3.1	Всего листов раздела 3.1: 1	Всего разделов: 5	Всего листов выписки: 7
29.01.2022г. № КУВИ-001/2022-11422672			
Кадастровый номер:		47:23:0244001:90	

Описание местоположения границ земельного участка							
№ п/п	Номер точки		Дирекционный угол	Горизонтальное проложение, м	Описание закрепления на местности	Кадастровые номера смежных участков	Сведения об адресах правообладателей смежных земельных участков
	начальная	конечная					
1	2	3	4	5	6	7	8
1	1.1.1	1.1.2	208°10.7'	30.01	данные отсутствуют	47:23:0244001:736	данные отсутствуют
2	1.1.2	1.1.3	298°10.4'	50.0	данные отсутствуют	данные отсутствуют	данные отсутствуют
3	1.1.2	1.1.2			данные отсутствуют	47:23:0244001:575	данные отсутствуют
4	1.1.3	1.1.4	28°10.7'	30.01	данные отсутствуют	47:23:0244001:205	данные отсутствуют
5	1.1.3	1.1.3			данные отсутствуют	47:23:0244001:643	данные отсутствуют
6	1.1.4	1.1.1	118°10.4'	50.0	данные отсутствуют	47:23:0244001:83	данные отсутствуют

полное наименование должности	подпись	инициалы, фамилия

М.П.

Выписка из Единого государственного реестра недвижимости об объекте недвижимости

Описание местоположения земельного участка

Земельный участок			
вид объекта недвижимости			
Лист № 1 раздела 3.2	Всего листов раздела 3.2: 1	Всего разделов: 5	Всего листов выписки: 7
29.01.2022г. № КУВИ-001/2022-11422672			
Кадастровый номер:		47:23:0244001:90	

Сведения о характерных точках границы земельного участка				
Система координат МСК 47 зона 2				
Номер точки	Координаты, м		Описание закрепления на местности	Средняя квадратичная погрешность определения координат характерных точек границ земельного участка, м
	X	Y		
1	2	3	4	5
1	399022.3	2206065.84	-	-
2	398995.85	2206051.67	-	-
3	399019.46	2206007.59	-	-
4	399045.91	2206021.76	-	-
5	399022.3	2206065.84	-	-

полное наименование должности	подпись	инициалы, фамилия

М.П.

Выписка из Единого государственного реестра недвижимости об объекте недвижимости

Сведения о характеристиках объекта недвижимости

На основании запроса от 24.01.2022, поступившего на рассмотрение 24.01.2022, сообщаем, что согласно записям Единого государственного реестра недвижимости:

Раздел 1 Лист 1

Земельный участок			
вид объекта недвижимости			

Лист № 1 раздела 1	Всего листов раздела 1: 2	Всего разделов: 5	Всего листов выписки: 7
--------------------	---------------------------	-------------------	-------------------------

25.01.2022г. № КУВИ-001/2022-9271772	
Кадастровый номер:	47:23:0244001:94
Номер кадастрового квартала:	47:23:0244001
Дата присвоения кадастрового номера:	18.10.2006

Ранее присвоенный государственный учетный номер:	Кадастровый номер 47:23:02-44-001:0094
Местоположение:	Ленинградская область, Гатчинский район, д. Вайя, участок № 8 б
Площадь:	1500 +/- 27.11
Кадастровая стоимость, руб.:	2168340
Кадастровые номера расположенных в пределах земельного участка объектов недвижимости:	47:23:0244001:532
Кадастровые номера объектов недвижимости, из которых образован объект недвижимости:	47:23:0244001:93
Кадастровые номера образованных объектов недвижимости:	данные отсутствуют
Категория земель:	Земли населенных пунктов
Виды разрешенного использования:	для размещения мотеля
Сведения о кадастровом инженерере:	данные отсутствуют
Сведения о лесах, водных объектах и об иных природных объектах, расположенных в пределах земельного участка:	данные отсутствуют
Сведения о том, что земельный участок полностью расположен в границах зоны с особыми условиями использования территории, территории объекта культурного наследия, публичного сервитута:	данные отсутствуют
Сведения о том, что земельный участок расположен в границах особой экономической зоны, территории опережающего социально-экономического развития, зоны территориального развития в Российской Федерации, игровой зоны:	данные отсутствуют

полное наименование должности	подпись	инициалы, фамилия
-------------------------------	---------	-------------------

Земельный участок			
вид объекта недвижимости			
Лист № 2 раздела 1	Всего листов раздела 1: 2	Всего разделов: 5	Всего листов выписки: 7
25.01.2022г. № КУВИ-001/2022-9271772			
Кадастровый номер:	47:23:0244001:94		
Сведения о том, что земельный участок расположен в границах особо охраняемой природной территории, охотничьих угодий, лесничеств:	данные отсутствуют		
Сведения о результатах проведения государственного земельного надзора:	данные отсутствуют		
Сведения о расположении земельного участка в границах территории, в отношении которой утвержден проект межевания территории:	данные отсутствуют		
Условный номер земельного участка:	данные отсутствуют		
Сведения о принятии акта и (или) заключении договора, предусматривающих предоставление в соответствии с земельным законодательством исполнительным органом государственным органом власти или органом местного самоуправления, находящегося в государственной или муниципальной собственности земельного участка для строительства наемного дома социального использования или наемного дома коммерческого использования:	данные отсутствуют		
Сведения о том, что земельный участок или земельные участки образованы на основании решения об изъятии земельного участка и (или) расположенного на нем объекта недвижимости для государственных или муниципальных нужд:	данные отсутствуют		
Сведения о том, что земельный участок образован из земель или земельного участка, государственная собственность на которые не разграничена:	данные отсутствуют		
Сведения о наличии земельного спора о местоположении границ земельных участков:	данные отсутствуют		
Статус записи об объекте недвижимости:	Сведения об объекте недвижимости имеют статус "актуальные, ранее учтенные"		
Особые отметки:	Сведения, необходимые для заполнения раздела: 4 - Сведения о частях земельного участка, отсутствуют.		
Получатель выписки:	Колотов Андрей Владимирович		

полное наименование должности	подпись	инициалы, фамилия

Выписка из Единого государственного реестра недвижимости об объекте недвижимости

Сведения о зарегистрированных правах

Земельный участок			
вид объекта недвижимости			
Лист № 1 раздела 2	Всего листов раздела 2: 2	Всего разделов: 5	Всего листов выписки: 7
25.01.2022г. № КУВИ-001/2022-9271772			
Кадастровый номер:		47:23:0244001:94	

1	Правообладатель (правообладатели):	1.1	Ильюшкин Сергей Борисович
2	Вид, номер, дата и время государственной регистрации права:	2.1	Общая долевая собственность, 1/2 47-47-17/070/2011-109 21.06.2011 00:00:00
3	Сведения об осуществлении государственной регистрации сделки, права без необходимого в силу закона согласия третьего лица, органа:	3.1	данные отсутствуют
4	Ограничение прав и обременение объекта недвижимости:		
4.1	вид:	Запрещение регистрации	
	дата государственной регистрации:	23.11.2015 14:39:40	
	номер государственной регистрации:	47-47/017-47/017/020/2015-314/3	
	срок, на который установлено ограничение прав и обременение объекта недвижимости:	данные отсутствуют	
	лицо, в пользу которого установлено ограничение прав и обременение объекта недвижимости:	данные о правообладателе отсутствуют	
	основание государственной регистрации:	Постановление Гатчинского РОСП УФССП России по ЛО о запрете на совершение действий по регистрации (СПИ Скотникова О.С., и/п № 53111/13/23/47), выдан 12.11.2015	
	сведения об осуществлении государственной регистрации сделки, права, ограничения права без необходимого в силу закона согласия третьего лица, органа:	данные отсутствуют	
	сведения об управляющем залогом и о договоре управления залогом, если такой договор заключен для управления ипотекой:	данные отсутствуют	
1	Правообладатель (правообладатели):	1.2	Химонен Станислав Тойвович
2	Вид, номер, дата и время государственной регистрации права:	2.2	Общая долевая собственность, 1/2 47-78-17/100/2008-070 25.09.2008 00:00:00
3	Сведения об осуществлении государственной регистрации сделки, права без необходимого в силу закона согласия третьего лица, органа:	3.2	данные отсутствуют
4	Ограничение прав и обременение объекта недвижимости: не зарегистрировано		
5	Договоры участия в долевом строительстве: не зарегистрировано		

полное наименование должности	подпись	инициалы, фамилия
-------------------------------	---------	-------------------

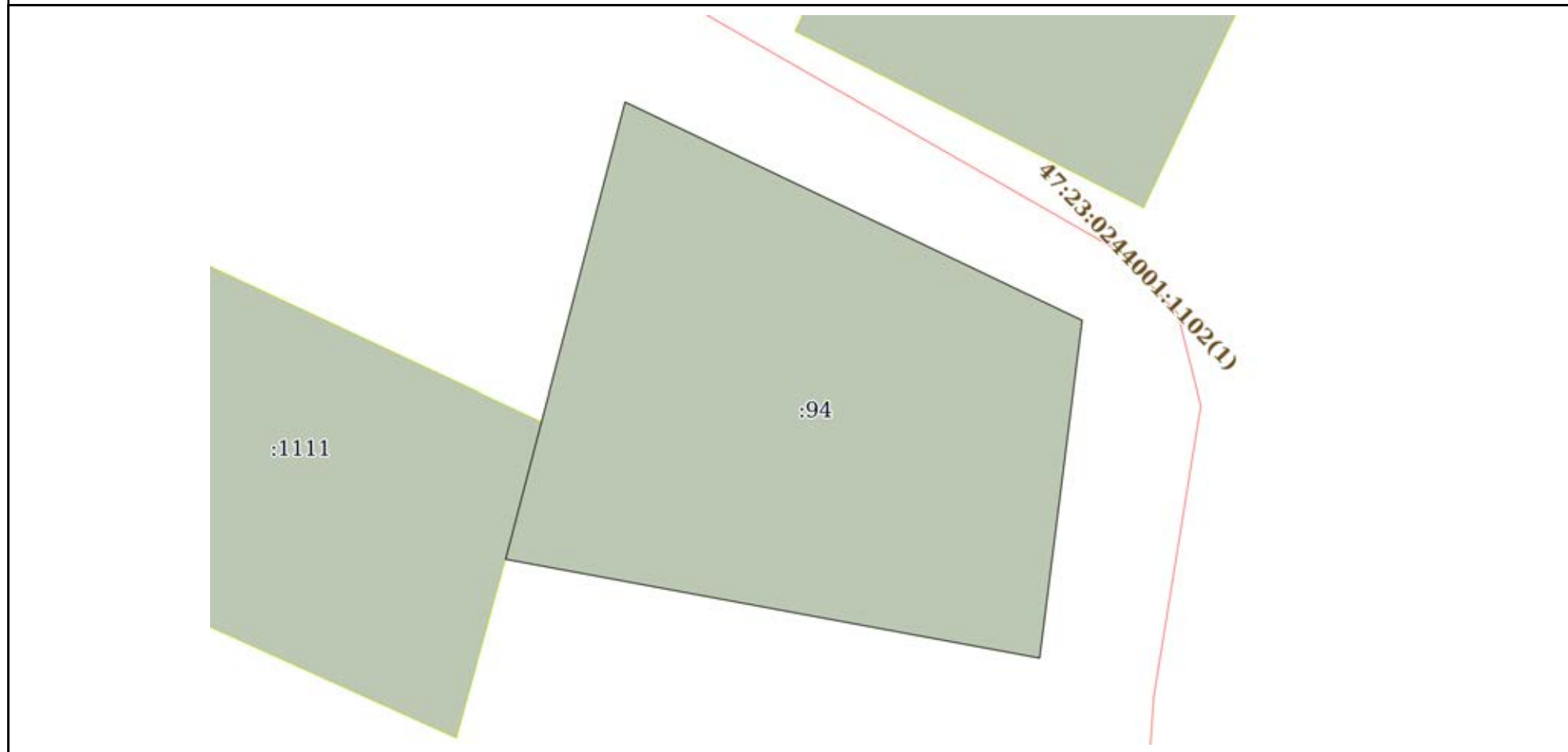
Земельный участок		
вид объекта недвижимости		
Лист № 2 раздела 2	Всего листов раздела 2: 2	Всего разделов: 5
Всего листов выписки: 7		
25.01.2022г. № КУВИ-001/2022-9271772		
Кадастровый номер:	47:23:0244001:94	
6	Заявленные в судебном порядке права требования:	данные отсутствуют
7	Сведения о возражении в отношении зарегистрированного права:	данные отсутствуют
8	Сведения о наличии решения об изъятии объекта недвижимости для государственных и муниципальных нужд:	данные отсутствуют
9	Сведения о невозможности государственной регистрации без личного участия правообладателя или его законного представителя:	данные отсутствуют
10	Правопритязания и сведения о наличии поступивших, но не рассмотренных заявлений о проведении государственной регистрации права (перехода, прекращения права), ограничения права или обременения объекта недвижимости, сделки в отношении объекта недвижимости:	отсутствуют
11	Сведения о невозможности государственной регистрации перехода, прекращения, ограничения права на земельный участок из земель сельскохозяйственного назначения:	данные отсутствуют

полное наименование должности	подпись	инициалы, фамилия

Выписка из Единого государственного реестра недвижимости об объекте недвижимости
 Описание местоположения земельного участка

Земельный участок			
вид объекта недвижимости			
Лист № 1 раздела 3	Всего листов раздела 3: 1	Всего разделов: 5	Всего листов выписки: 7
25.01.2022г. № КУВИ-001/2022-9271772			
Кадастровый номер:		47:23:0244001:94	

План (чертеж, схема) земельного участка



Масштаб 1:500 Условные обозначения:

полное наименование должности	подпись	инициалы, фамилия

М.П.

Выписка из Единого государственного реестра недвижимости об объекте недвижимости

Описание местоположения земельного участка

Земельный участок			
вид объекта недвижимости			
Лист № 1 раздела 3.1	Всего листов раздела 3.1: 1	Всего разделов: 5	Всего листов выписки: 7
25.01.2022г. № КУВИ-001/2022-9271772			
Кадастровый номер:		47:23:0244001:94	

Описание местоположения границ земельного участка							
№ п/п	Номер точки		Дирекционный угол	Горизонтальное проложение, м	Описание закрепления на местности	Кадастровые номера смежных участков	Сведения об адресах правообладателей смежных земельных участков
	началь ная	конечн ая					
1	2	3	4	5	6	7	8
1	1.1.1	1.1.2	115°34.0'	42.85	данные отсутствуют	данные отсутствуют	данные отсутствуют
2	1.1.2	1.1.3	187°11.3'	28.77	данные отсутствуют	данные отсутствуют	данные отсутствуют
3	1.1.3	1.1.4	280°30.1'	45.92	данные отсутствуют	данные отсутствуют	данные отсутствуют
4	1.1.4	1.1.1	14°38.5'	39.96	данные отсутствуют	данные отсутствуют	данные отсутствуют
5	1.1.4	1.1.4			данные отсутствуют	47:23:0244001:1111	188300, Ленинградская обл, р-н. Гатчинский, г. Гатчина, ул. Хохлова, д. 8, кв. 219

полное наименование должности	подпись	инициалы, фамилия
-------------------------------	---------	-------------------

М.П.

Выписка из Единого государственного реестра недвижимости об объекте недвижимости

Описание местоположения земельного участка

Земельный участок			
вид объекта недвижимости			
Лист № 1 раздела 3.2	Всего листов раздела 3.2: 1	Всего разделов: 5	Всего листов выписки: 7
25.01.2022г. № КУВИ-001/2022-9271772			
Кадастровый номер:		47:23:0244001:94	

Сведения о характерных точках границы земельного участка				
Система координат МСК 47 зона 2				
Номер точки	Координаты, м		Описание закрепления на местности	Средняя квадратичная погрешность определения координат характерных точек границ земельного участка, м
	X	Y		
1	2	3	4	5
1	399215.96	2205760.09	-	-
2	399197.47	2205798.74	-	-
3	399168.93	2205795.14	-	-
4	399177.3	2205749.99	-	-
5	399215.96	2205760.09	-	-

полное наименование должности	подпись	инициалы, фамилия
-------------------------------	---------	-------------------

М.П.

Выписка из Единого государственного реестра недвижимости об объекте недвижимости

Сведения о характеристиках объекта недвижимости

На основании запроса от 24.01.2022, поступившего на рассмотрение 24.01.2022, сообщаем, что согласно записям Единого государственного реестра недвижимости:

Раздел 1 Лист 1

Земельный участок			
вид объекта недвижимости			

Лист № 1 раздела 1	Всего листов раздела 1: 2	Всего разделов: 8	Всего листов выписки: 10
--------------------	---------------------------	-------------------	--------------------------

25.01.2022г. № КУВИ-001/2022-9288101	
Кадастровый номер:	47:23:0244001:111
Номер кадастрового квартала:	47:23:0244001
Дата присвоения кадастрового номера:	27.04.2007

Ранее присвоенный государственный учетный номер:	Кадастровый номер 47:23:02-44-001:0111
Местоположение:	Ленинградская область, Гатчинский район, д. Вайя, ул. Полевая, уч.№ 1-А
Площадь:	500 +/- 0
Кадастровая стоимость, руб.:	227145
Кадастровые номера расположенных в пределах земельного участка объектов недвижимости:	данные отсутствуют
Кадастровые номера объектов недвижимости, из которых образован объект недвижимости:	данные отсутствуют
Кадастровые номера образованных объектов недвижимости:	данные отсутствуют
Категория земель:	Земли населенных пунктов
Виды разрешенного использования:	для ведения личного подсобного хозяйства
Сведения о кадастровом инженере:	данные отсутствуют
Сведения о лесах, водных объектах и об иных природных объектах, расположенных в пределах земельного участка:	данные отсутствуют
Сведения о том, что земельный участок полностью расположен в границах зоны с особыми условиями использования территории, территории объекта культурного наследия, публичного сервитута:	данные отсутствуют
Сведения о том, что земельный участок расположен в границах особой экономической зоны, территории опережающего социально-экономического развития, зоны территориального развития в Российской Федерации, игровой зоны:	данные отсутствуют

полное наименование должности	подпись	инициалы, фамилия
-------------------------------	---------	-------------------

Земельный участок			
вид объекта недвижимости			
Лист № 2 раздела 1	Всего листов раздела 1: 2	Всего разделов: 8	Всего листов выписки: 10
25.01.2022г. № КУВИ-001/2022-9288101			
Кадастровый номер:		47:23:0244001:111	
Сведения о том, что земельный участок расположен в границах особо охраняемой природной территории, охотничьих угодий, лесничеств:		данные отсутствуют	
Сведения о результатах проведения государственного земельного надзора:		данные отсутствуют	
Сведения о расположении земельного участка в границах территории, в отношении которой утвержден проект межевания территории:		данные отсутствуют	
Условный номер земельного участка:		данные отсутствуют	
Сведения о принятии акта и (или) заключении договора, предусматривающих предоставление в соответствии с земельным законодательством исполнительным органом государственным органом власти или органом местного самоуправления, находящегося в государственной или муниципальной собственности земельного участка для строительства наемного дома социального использования или наемного дома коммерческого использования:		данные отсутствуют	
Сведения о том, что земельный участок или земельные участки образованы на основании решения об изъятии земельного участка и (или) расположенного на нем объекта недвижимости для государственных или муниципальных нужд:		данные отсутствуют	
Сведения о том, что земельный участок образован из земель или земельного участка, государственная собственность на которые не разграничена:		данные отсутствуют	
Сведения о наличии земельного спора о местоположении границ земельных участков:		данные отсутствуют	
Статус записи об объекте недвижимости:		Сведения об объекте недвижимости имеют статус "актуальные, ранее учтенные"	
Особые отметки:		Сведения об ограничениях права на объект недвижимости, обременениях данного объекта, не зарегистрированных в реестре прав, ограничений прав и обременений недвижимого имущества: вид ограничения (обременения): прочие ограничения прав и обременения объекта недвижимости; срок действия: с 17.06.2008. вид ограничения (обременения): ограничения прав на земельный участок, предусмотренные статьями 56, 56.1 Земельного кодекса Российской Федерации; срок действия не установлен.	
Получатель выписки:		Колотов Андрей Владимирович	

полное наименование должности	подпись	инициалы, фамилия

Выписка из Единого государственного реестра недвижимости об объекте недвижимости

Сведения о зарегистрированных правах

Земельный участок			
вид объекта недвижимости			
Лист № 1 раздела 2	Всего листов раздела 2: 2	Всего разделов: 8	Всего листов выписки: 10
25.01.2022г. № КУВИ-001/2022-9288101			
Кадастровый номер:		47:23:0244001:111	

1	Правообладатель (правообладатели):	1.1	Баранова Светлана Алексеевна
2	Вид, номер, дата и время государственной регистрации права:	2.1	Собственность 47-47-17/001/2012-120 30.01.2012 00:00:00
3	Сведения об осуществлении государственной регистрации сделки, права без необходимого в силу закона согласия третьего лица, органа:	3.1	данные отсутствуют
4	Ограничение прав и обременение объекта недвижимости:	не зарегистрировано	
4	Ограничение прав и обременение объекта недвижимости:		
	4.1 вид:	Прочие ограничения прав и обременения объекта недвижимости	
	дата государственной регистрации:	17.06.2008 00:00:00	
	номер государственной регистрации:	47-78-17/064/2008-147	
	срок, на который установлено ограничение прав и обременение объекта недвижимости:	Срок действия с 17.06.2008 с 17.06.2008	
	лицо, в пользу которого установлено ограничение прав и обременение объекта недвижимости:	данные о правообладателе отсутствуют	
	основание государственной регистрации:	Кадастровый паспорт земельного участка (выписка из государственного кадастра недвижимости), № 23/08-2-1906, выдан 26.05.2008, территориальным отделом по Гатчинскому району Управления Роснедвижимости по Ленинградской области	
	сведения об осуществлении государственной регистрации сделки, права, ограничения права без необходимого в силу закона согласия третьего лица, органа:	данные отсутствуют	
	сведения об управляющем залогом и о договоре управления залогом, если такой договор заключен для управления ипотекой:	данные отсутствуют	
5	Договоры участия в долевом строительстве:	не зарегистрировано	
6	Заявленные в судебном порядке права требования:	данные отсутствуют	
7	Сведения о возражении в отношении зарегистрированного права:	данные отсутствуют	
8	Сведения о наличии решения об изъятии объекта недвижимости для государственных и муниципальных нужд:	данные отсутствуют	

полное наименование должности	подпись	инициалы, фамилия
-------------------------------	---------	-------------------

М.П.

Земельный участок		
вид объекта недвижимости		
Лист № 2 раздела 2	Всего листов раздела 2: 2	Всего разделов: 8
Всего листов выписки: 10		
25.01.2022г. № КУВИ-001/2022-9288101		
Кадастровый номер:	47:23:0244001:111	
9	Сведения о невозможности государственной регистрации без личного участия правообладателя или его законного представителя:	данные отсутствуют
10	Правопритязания и сведения о наличии поступивших, но не рассмотренных заявлений о проведении государственной регистрации права (перехода, прекращения права), ограничения права или обременения объекта недвижимости, сделки в отношении объекта недвижимости:	отсутствуют
11	Сведения о невозможности государственной регистрации перехода, прекращения, ограничения права на земельный участок из земель сельскохозяйственного назначения:	данные отсутствуют

полное наименование должности	подпись	инициалы, фамилия

М.П.

Выписка из Единого государственного реестра недвижимости об объекте недвижимости
 Описание местоположения земельного участка

Земельный участок			
вид объекта недвижимости			
Лист № 1 раздела 3	Всего листов раздела 3: 1	Всего разделов: 8	Всего листов выписки: 10
25.01.2022г. № КУВИ-001/2022-9288101			
Кадастровый номер:		47:23:0244001:111	

План (чертеж, схема) земельного участка



Масштаб 1:300 Условные обозначения:

полное наименование должности	подпись	инициалы, фамилия

М.П.

Выписка из Единого государственного реестра недвижимости об объекте недвижимости

Описание местоположения земельного участка

Земельный участок			
вид объекта недвижимости			
Лист № 1 раздела 3.1	Всего листов раздела 3.1: 1	Всего разделов: 8	Всего листов выписки: 10
25.01.2022г. № КУВИ-001/2022-9288101			
Кадастровый номер:		47:23:0244001:111	

Описание местоположения границ земельного участка							
№ п/п	Номер точки		Дирекционный угол	Горизонтальное проложение, м	Описание закрепления на местности	Кадастровые номера смежных участков	Сведения об адресах правообладателей смежных земельных участков
	начальная	конечная					
1	2	3	4	5	6	7	8
1	1.1.1	1.1.2	270°46.7`	18.38	данные отсутствуют	47:23:0244001:731	данные отсутствуют
2	1.1.2	1.1.3	0°39.2`	26.32	данные отсутствуют	47:23:0244001:173	адрес отсутствует
3	1.1.2	1.1.2			данные отсутствуют	47:23:0244001:737	данные отсутствуют
4	1.1.3	1.1.4	88°20.8`	19.06	данные отсутствуют	данные отсутствуют	данные отсутствуют
5	1.1.4	1.1.1	182°2.9`	27.14	данные отсутствуют	47:23:0244001:10	адрес отсутствует

полное наименование должности	подпись	инициалы, фамилия

М.П.

Выписка из Единого государственного реестра недвижимости об объекте недвижимости

Описание местоположения земельного участка

Земельный участок			
вид объекта недвижимости			
Лист № 1 раздела 3.2	Всего листов раздела 3.2: 1	Всего разделов: 8	Всего листов выписки: 10
25.01.2022г. № КУВИ-001/2022-9288101			
Кадастровый номер:		47:23:0244001:111	

Сведения о характерных точках границы земельного участка				
Система координат МСК 47 зона 2				
Номер точки	Координаты, м		Описание закрепления на местности	Средняя квадратичная погрешность определения координат характерных точек границ земельного участка, м
	X	Y		
1	2	3	4	5
1	399110.46	2205891.4	-	0.3
2	399110.71	2205873.02	-	0.3
3	399137.03	2205873.32	-	0.3
4	399137.58	2205892.37	-	0.3
5	399110.46	2205891.4	-	0.3

полное наименование должности	подпись	инициалы, фамилия

М.П.

Выписка из Единого государственного реестра недвижимости об объекте недвижимости
Сведения о частях земельного участка

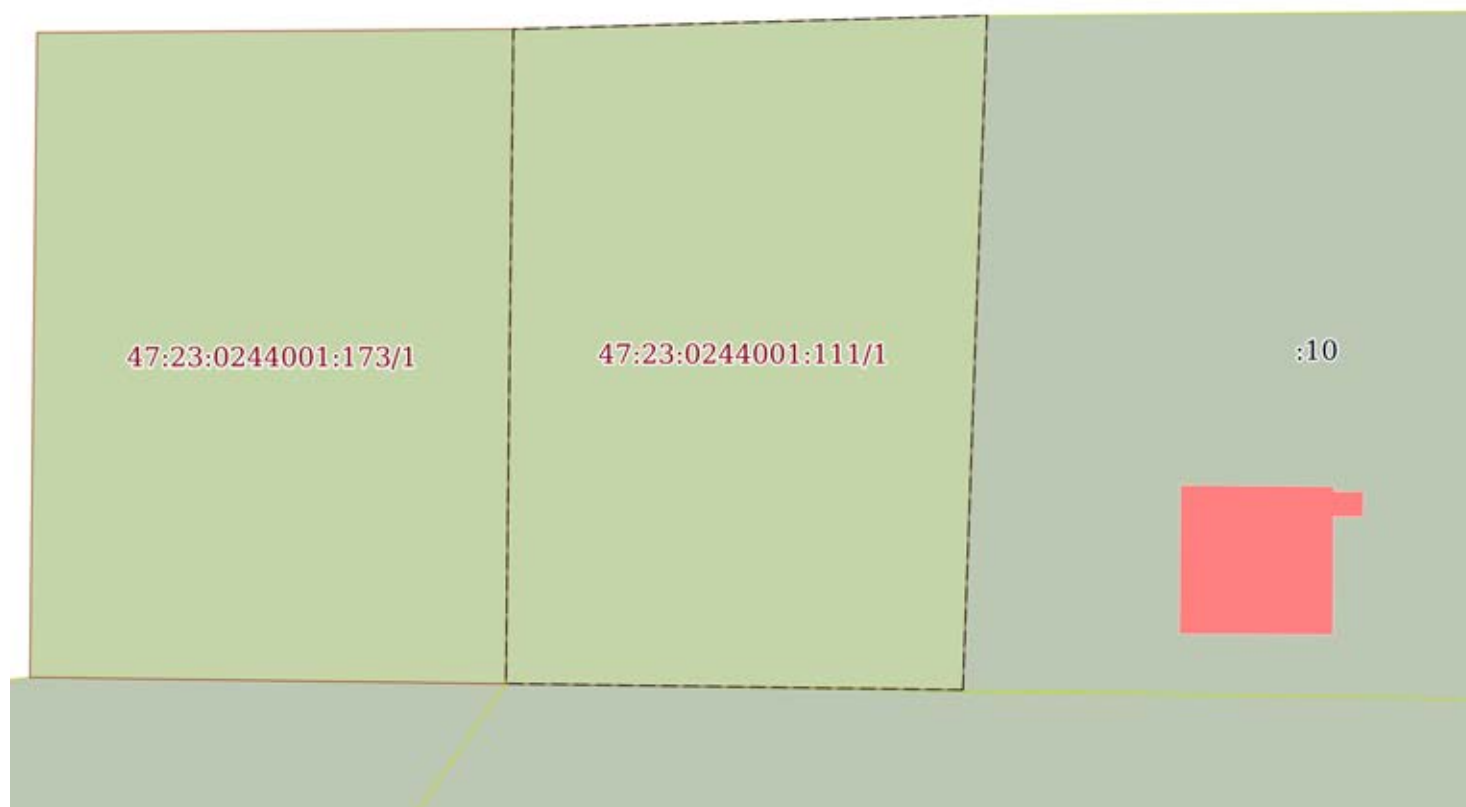
Земельный участок			
вид объекта недвижимости			

Лист № 1 раздела 4	Всего листов раздела 4: 1	Всего разделов: 8	Всего листов выписки: 10
--------------------	---------------------------	-------------------	--------------------------

25.01.2022г. № КУВИ-001/2022-9288101

Кадастровый номер: 47:23:0244001:111

План (чертеж, схема) части земельного участка Учетный номер части: 47:23:0244001:111/1



Масштаб 1:300 Условные обозначения:

полное наименование должности	подпись	инициалы, фамилия
-------------------------------	---------	-------------------

М.П.

Выписка из Единого государственного реестра недвижимости об объекте недвижимости
Сведения о частях земельного участка

Земельный участок			
вид объекта недвижимости			

Лист № 1 раздела 4.1	Всего листов раздела 4.1: 1	Всего разделов: 8	Всего листов выписки: 10
----------------------	-----------------------------	-------------------	--------------------------

25.01.2022г. № КУВИ-001/2022-9288101

Кадастровый номер: 47:23:0244001:111

Учетный номер части	Площадь, м2	Содержание ограничения в использовании или ограничения права на объект недвижимости или обременения объекта недвижимости
1	2	3
47:23:0244001:111/1	500	вид ограничения (обременения): ограничения прав на земельный участок, предусмотренные статьями 56, 56.1 Земельного кодекса Российской Федерации; Срок действия: не установлен; Содержание ограничения (обременения): Особый режим использования земли. Водоохранная зона
	Весь	вид ограничения (обременения): прочие ограничения прав и обременения объекта недвижимости; Срок действия: с 2008-06-17; Содержание ограничения (обременения): Прочие ограничения (обременения)

полное наименование должности	подпись	инициалы, фамилия
-------------------------------	---------	-------------------

М.П.

Выписка из Единого государственного реестра недвижимости об объекте недвижимости
Сведения о частях земельного участка

Земельный участок			
вид объекта недвижимости			
Лист № 1 раздела 4.2	Всего листов раздела 4.2: 1	Всего разделов: 8	Всего листов выписки: 10
25.01.2022г. № КУВИ-001/2022-9288101			
Кадастровый номер:		47:23:0244001:111	

Сведения о характерных точках границы части (частей) земельного участка				
Учетный номер части: 47:23:0244001:111/1				
Система координат МСК 47 зона 2				
Номер точки	Координаты, м		Описание закрепления на местности	Средняя квадратичная погрешность определения координат характерных точек границ земельного участка, м
	X	Y		
1	2	3	4	5
1	399110.46	2205891.4	-	0.3
2	399110.71	2205873.02	-	0.3
3	399137.03	2205873.32	-	0.3
4	399137.58	2205892.37	-	0.3
5	399110.46	2205891.4	-	0.3

полное наименование должности	подпись	инициалы, фамилия

М.П.

Выписка из Единого государственного реестра недвижимости об объекте недвижимости

Сведения о характеристиках объекта недвижимости

На основании запроса от 24.01.2022, поступившего на рассмотрение 24.01.2022, сообщаем, что согласно записям Единого государственного реестра недвижимости:

Раздел 1 Лист 1

Земельный участок			
вид объекта недвижимости			

Лист № 1 раздела 1	Всего листов раздела 1: 2	Всего разделов: 5	Всего листов выписки: 7
--------------------	---------------------------	-------------------	-------------------------

26.01.2022г. № КУВИ-001/2022-9323214	
Кадастровый номер:	47:23:0244001:114
Номер кадастрового квартала:	47:23:0244001
Дата присвоения кадастрового номера:	13.06.2007

Ранее присвоенный государственный учетный номер:	данные отсутствуют
Местоположение:	Ленинградская область, Гатчинский район, д. Вайя, ул. Полевая, уч. 11 а.
Площадь:	660 +/- 3
Кадастровая стоимость, руб.:	299831.4
Кадастровые номера расположенных в пределах земельного участка объектов недвижимости:	47:23:0244001:727
Кадастровые номера объектов недвижимости, из которых образован объект недвижимости:	данные отсутствуют
Кадастровые номера образованных объектов недвижимости:	данные отсутствуют
Категория земель:	Земли населенных пунктов
Виды разрешенного использования:	для ведения личного подсобного хозяйства
Сведения о кадастровом инженерере:	данные отсутствуют
Сведения о лесах, водных объектах и об иных природных объектах, расположенных в пределах земельного участка:	данные отсутствуют
Сведения о том, что земельный участок полностью расположен в границах зоны с особыми условиями использования территории, территории объекта культурного наследия, публичного сервитута:	данные отсутствуют
Сведения о том, что земельный участок расположен в границах особой экономической зоны, территории опережающего социально-экономического развития, зоны территориального развития в Российской Федерации, игровой зоны:	данные отсутствуют

полное наименование должности	подпись	инициалы, фамилия
-------------------------------	---------	-------------------

Земельный участок			
вид объекта недвижимости			
Лист № 2 раздела 1	Всего листов раздела 1: 2	Всего разделов: 5	Всего листов выписки: 7
26.01.2022г. № КУВИ-001/2022-9323214			
Кадастровый номер:		47:23:0244001:114	
Сведения о том, что земельный участок расположен в границах особо охраняемой природной территории, охотничьих угодий, лесничеств:		данные отсутствуют	
Сведения о результатах проведения государственного земельного надзора:		данные отсутствуют	
Сведения о расположении земельного участка в границах территории, в отношении которой утвержден проект межевания территории:		данные отсутствуют	
Условный номер земельного участка:		данные отсутствуют	
Сведения о принятии акта и (или) заключении договора, предусматривающих предоставление в соответствии с земельным законодательством исполнительным органом государственным органом власти или органом местного самоуправления, находящегося в государственной или муниципальной собственности земельного участка для строительства наемного дома социального использования или наемного дома коммерческого использования:		данные отсутствуют	
Сведения о том, что земельный участок или земельные участки образованы на основании решения об изъятии земельного участка и (или) расположенного на нем объекта недвижимости для государственных или муниципальных нужд:		данные отсутствуют	
Сведения о том, что земельный участок образован из земель или земельного участка, государственная собственность на которые не разграничена:		данные отсутствуют	
Сведения о наличии земельного спора о местоположении границ земельных участков:		данные отсутствуют	
Статус записи об объекте недвижимости:		Сведения об объекте недвижимости имеют статус "актуальные, ранее учтенные"	
Особые отметки:		Право (ограничение права, обременение объекта недвижимости) зарегистрировано на объект недвижимости с видом разрешенного использования: для ведения личного подсобного хозяйства. Сведения, необходимые для заполнения раздела: 4 - Сведения о частях земельного участка, отсутствуют.	
Получатель выписки:		Колотов Андрей Владимирович	

полное наименование должности	подпись	инициалы, фамилия

Выписка из Единого государственного реестра недвижимости об объекте недвижимости

Сведения о зарегистрированных правах

Земельный участок			
вид объекта недвижимости			
Лист № 1 раздела 2	Всего листов раздела 2: 2	Всего разделов: 5	Всего листов выписки: 7
26.01.2022г. № КУВИ-001/2022-9323214			
Кадастровый номер:		47:23:0244001:114	

1	Правообладатель (правообладатели):	1.1	Терещенко Дмитрий Евгеньевич
2	Вид, номер, дата и время государственной регистрации права:	2.1	Собственность 47-47-17/006/2013-123 16.01.2013 00:00:00
3	Сведения об осуществлении государственной регистрации сделки, права без необходимого в силу закона согласия третьего лица, органа:	3.1	данные отсутствуют
4	Ограничение прав и обременение объекта недвижимости:	не зарегистрировано	
5	Договоры участия в долевом строительстве:	не зарегистрировано	
6	Заявленные в судебном порядке права требования:	данные отсутствуют	
7	Сведения о возражении в отношении зарегистрированного права:	данные отсутствуют	
8	Сведения о наличии решения об изъятии объекта недвижимости для государственных и муниципальных нужд:	данные отсутствуют	
9	Сведения о невозможности государственной регистрации без личного участия правообладателя или его законного представителя:	данные отсутствуют	
10	Правопритязания и сведения о наличии поступивших, но не рассмотренных заявлений о проведении государственной регистрации права (перехода, прекращения права), ограничения права или обременения объекта недвижимости, сделки в отношении объекта недвижимости:	отсутствуют	

полное наименование должности	подпись	инициалы, фамилия
-------------------------------	---------	-------------------

М.П.

Земельный участок			
вид объекта недвижимости			
Лист № 2 раздела 2	Всего листов раздела 2: 2	Всего разделов: 5	Всего листов выписки: 7
26.01.2022г. № КУВИ-001/2022-9323214			
Кадастровый номер:		47:23:0244001:114	
11	Сведения о невозможности государственной регистрации перехода, прекращения, ограничения права на земельный участок из земель сельскохозяйственного назначения:	данные отсутствуют	

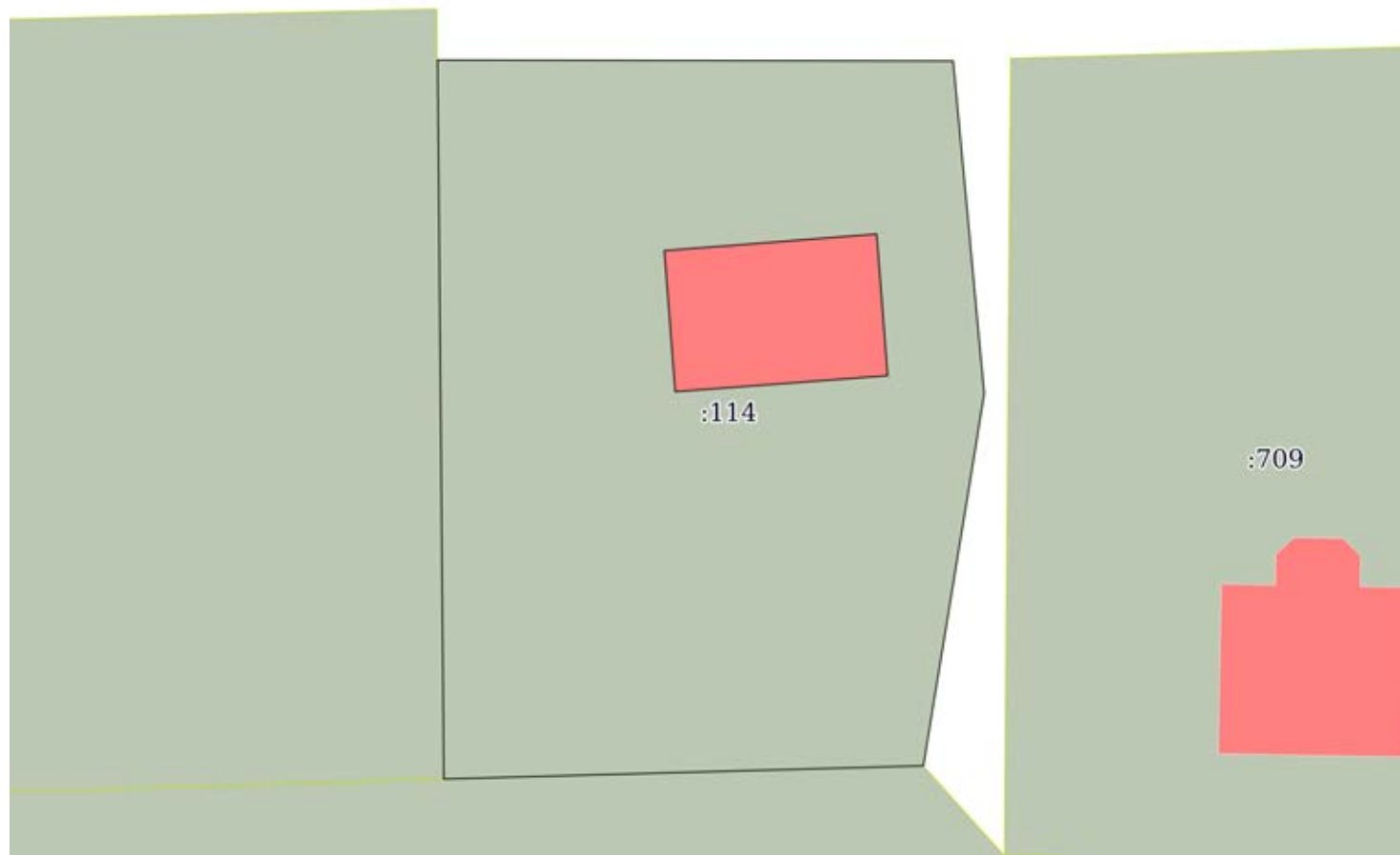
полное наименование должности	подпись	инициалы, фамилия

М.П.

Выписка из Единого государственного реестра недвижимости об объекте недвижимости
 Описание местоположения земельного участка

Земельный участок			
вид объекта недвижимости			
Лист № 1 раздела 3	Всего листов раздела 3: 1	Всего разделов: 5	Всего листов выписки: 7
26.01.2022г. № КУВИ-001/2022-9323214			
Кадастровый номер:		47:23:0244001:114	

План (чертеж, схема) земельного участка



Масштаб 1:300 Условные обозначения:

полное наименование должности	подпись	инициалы, фамилия

М.П.

Выписка из Единого государственного реестра недвижимости об объекте недвижимости

Описание местоположения земельного участка

Земельный участок			
вид объекта недвижимости			
Лист № 1 раздела 3.1	Всего листов раздела 3.1: 1	Всего разделов: 5	Всего листов выписки: 7
26.01.2022г. № КУВИ-001/2022-9323214			
Кадастровый номер:		47:23:0244001:114	

Описание местоположения границ земельного участка							
№ п/п	Номер точки		Дирекционный угол	Горизонтальное проложение, м	Описание закрепления на местности	Кадастровые номера смежных участков	Сведения об адресах правообладателей смежных земельных участков
	начальная	конечная					
1	2	3	4	5	6	7	8
1	1.1.1	1.1.2	90°6.3'	21.77	данные отсутствуют	данные отсутствуют	данные отсутствуют
2	1.1.2	1.1.3	174°40.9'	14.13	данные отсутствуют	данные отсутствуют	данные отсутствуют
3	1.1.3	1.1.4	189°17.8'	15.91	данные отсутствуют	данные отсутствуют	данные отсутствуют
4	1.1.4	1.1.5	268°25.0'	20.26	данные отсутствуют	47:23:0244001:736	данные отсутствуют
5	1.1.5	1.1.1	359°30.5'	30.37	данные отсутствуют	47:23:0244001:389	данные отсутствуют

полное наименование должности	подпись	инициалы, фамилия
-------------------------------	---------	-------------------

М.П.

Выписка из Единого государственного реестра недвижимости об объекте недвижимости

Описание местоположения земельного участка

Земельный участок			
вид объекта недвижимости			
Лист № 1 раздела 3.2	Всего листов раздела 3.2: 1	Всего разделов: 5	Всего листов выписки: 7
26.01.2022г. № КУВИ-001/2022-9323214			
Кадастровый номер:		47:23:0244001:114	

Сведения о характерных точках границы земельного участка				
Система координат МСК 47 зона 2				
Номер точки	Координаты, м		Описание закрепления на местности	Средняя квадратичная погрешность определения координат характерных точек границ земельного участка, м
	X	Y		
1	2	3	4	5
1	399140.26	2206084.25	Долговременный межевой знак	0.06
2	399140.22	2206106.02	Долговременный межевой знак	0.06
3	399126.15	2206107.33	Долговременный межевой знак	0.06
4	399110.45	2206104.76	Долговременный межевой знак	0.06
5	399109.89	2206084.51	Долговременный межевой знак	0.06
6	399140.26	2206084.25	Долговременный межевой знак	0.06

полное наименование должности	подпись	инициалы, фамилия

М.П.

Выписка из Единого государственного реестра недвижимости об объекте недвижимости

Сведения о характеристиках объекта недвижимости

На основании запроса от 24.01.2022, поступившего на рассмотрение 24.01.2022, сообщаем, что согласно записям Единого государственного реестра недвижимости:

Раздел 1 Лист 1

Земельный участок			
вид объекта недвижимости			

Лист № 1 раздела 1	Всего листов раздела 1: 2	Всего разделов: 8	Всего листов выписки: 18
--------------------	---------------------------	-------------------	--------------------------

25.01.2022г. № КУВИ-001/2022-9264269	
Кадастровый номер:	47:23:0244001:116
Номер кадастрового квартала:	47:23:0244001
Дата присвоения кадастрового номера:	17.07.2007

Ранее присвоенный государственный учетный номер:	данные отсутствуют
Местоположение:	Местоположение установлено относительно ориентира, расположенного в границах участка. Почтовый адрес ориентира: Ленинградская область, Гатчинский район, д. Вайя, д.10.
Площадь:	1200
Кадастровая стоимость, руб.:	545148
Кадастровые номера расположенных в пределах земельного участка объектов недвижимости:	47:23:0244001:489
Кадастровые номера объектов недвижимости, из которых образован объект недвижимости:	данные отсутствуют
Кадастровые номера образованных объектов недвижимости:	данные отсутствуют
Категория земель:	Земли населенных пунктов
Виды разрешенного использования:	для индивидуального жилищного строительства
Сведения о кадастровом инженеру:	данные отсутствуют
Сведения о лесах, водных объектах и об иных природных объектах, расположенных в пределах земельного участка:	данные отсутствуют
Сведения о том, что земельный участок полностью расположен в границах зоны с особыми условиями использования территории, территории объекта культурного наследия, публичного сервитута:	данные отсутствуют
Сведения о том, что земельный участок расположен в границах особой экономической зоны, территории опережающего социально-экономического развития, зоны территориального развития в Российской Федерации, игровой зоны:	данные отсутствуют

полное наименование должности	подпись	инициалы, фамилия
-------------------------------	---------	-------------------

Земельный участок			
вид объекта недвижимости			
Лист № 2 раздела 1	Всего листов раздела 1: 2	Всего разделов: 8	Всего листов выписки: 18
25.01.2022г. № КУВИ-001/2022-9264269			
Кадастровый номер:		47:23:0244001:116	
Сведения о том, что земельный участок расположен в границах особо охраняемой природной территории, охотничьих угодий, лесничеств:		данные отсутствуют	
Сведения о результатах проведения государственного земельного надзора:		данные отсутствуют	
Сведения о расположении земельного участка в границах территории, в отношении которой утвержден проект межевания территории:		данные отсутствуют	
Условный номер земельного участка:		данные отсутствуют	
Сведения о принятии акта и (или) заключении договора, предусматривающих предоставление в соответствии с земельным законодательством исполнительным органом государственным органом власти или органом местного самоуправления, находящегося в государственной или муниципальной собственности земельного участка для строительства наемного дома социального использования или наемного дома коммерческого использования:		данные отсутствуют	
Сведения о том, что земельный участок или земельные участки образованы на основании решения об изъятии земельного участка и (или) расположенного на нем объекта недвижимости для государственных или муниципальных нужд:		данные отсутствуют	
Сведения о том, что земельный участок образован из земель или земельного участка, государственная собственность на которые не разграничена:		данные отсутствуют	
Сведения о наличии земельного спора о местоположении границ земельных участков:		данные отсутствуют	
Статус записи об объекте недвижимости:		Сведения об объекте недвижимости имеют статус "актуальные, ранее учтенные"	
Особые отметки:		Сведения об ограничениях права на объект недвижимости, обременениях данного объекта, не зарегистрированных в реестре прав, ограничений прав и обременений недвижимого имущества: вид ограничения (обременения): ограничения прав на земельный участок, предусмотренные статьями 56, 56.1 Земельного кодекса Российской Федерации; срок действия не установлен. вид ограничения (обременения): прочие ограничения прав и обременения объекта недвижимости; срок действия не установлен.	
Получатель выписки:		Колотов Андрей Владимирович	

полное наименование должности	подпись	инициалы, фамилия

Выписка из Единого государственного реестра недвижимости об объекте недвижимости

Сведения о зарегистрированных правах

Земельный участок			
вид объекта недвижимости			
Лист № 1 раздела 2	Всего листов раздела 2: 2	Всего разделов: 8	Всего листов выписки: 18
25.01.2022г. № КУВИ-001/2022-9264269			
Кадастровый номер:		47:23:0244001:116	
1	Правообладатель (правообладатели):	1.1	Максимов Павел Геннадьевич
2	Вид, номер, дата и время государственной регистрации права:	2.1	Собственность 47-47/017-47/017/016/2016-1579/2 16.12.2016 09:57:18
3	Сведения об осуществлении государственной регистрации сделки, права без необходимого в силу закона согласия третьего лица, органа:	3.1	данные отсутствуют
4	Ограничение прав и обременение объекта недвижимости:	не зарегистрировано	
4	Ограничение прав и обременение объекта недвижимости:		
	4.1 вид:	Прочие ограничения прав и обременения объекта недвижимости	
	дата государственной регистрации:	21.08.2007 00:00:00	
	номер государственной регистрации:	47-78-17/071/2007-003	
	срок, на который установлено ограничение прав и обременение объекта недвижимости:	с 21.08.2007 бессрочно	
	лицо, в пользу которого установлено ограничение прав и обременение объекта недвижимости:	данные о правообладателе отсутствуют	
	основание государственной регистрации:	Кадастровый план земельного участка, № 37/07-3-9315, выдан 18.06.2007, территориальным отделом по Гатчинскому району Управления Роснедвижимости по Ленинградской области	
	сведения об осуществлении государственной регистрации сделки, права, ограничения права без необходимого в силу закона согласия третьего лица, органа:	данные отсутствуют	
	сведения об управляющем залогом и о договоре управления залогом, если такой договор заключен для управления ипотекой:	данные отсутствуют	
5	Договоры участия в долевом строительстве:	не зарегистрировано	
6	Заявленные в судебном порядке права требования:	данные отсутствуют	
7	Сведения о возражении в отношении зарегистрированного права:	данные отсутствуют	
8	Сведения о наличии решения об изъятии объекта недвижимости для государственных и муниципальных нужд:	данные отсутствуют	

полное наименование должности	подпись	инициалы, фамилия
-------------------------------	---------	-------------------

М.П.

Земельный участок		
вид объекта недвижимости		
Лист № 2 раздела 2	Всего листов раздела 2: 2	Всего разделов: 8
Всего листов выписки: 18		
25.01.2022г. № КУВИ-001/2022-9264269		
Кадастровый номер:		47:23:0244001:116
9	Сведения о невозможности государственной регистрации без личного участия правообладателя или его законного представителя:	данные отсутствуют
10	Правопритязания и сведения о наличии поступивших, но не рассмотренных заявлений о проведении государственной регистрации права (перехода, прекращения права), ограничения права или обременения объекта недвижимости, сделки в отношении объекта недвижимости:	отсутствуют
11	Сведения о невозможности государственной регистрации перехода, прекращения, ограничения права на земельный участок из земель сельскохозяйственного назначения:	данные отсутствуют

полное наименование должности	подпись	инициалы, фамилия

М.П.

Выписка из Единого государственного реестра недвижимости об объекте недвижимости
 Описание местоположения земельного участка

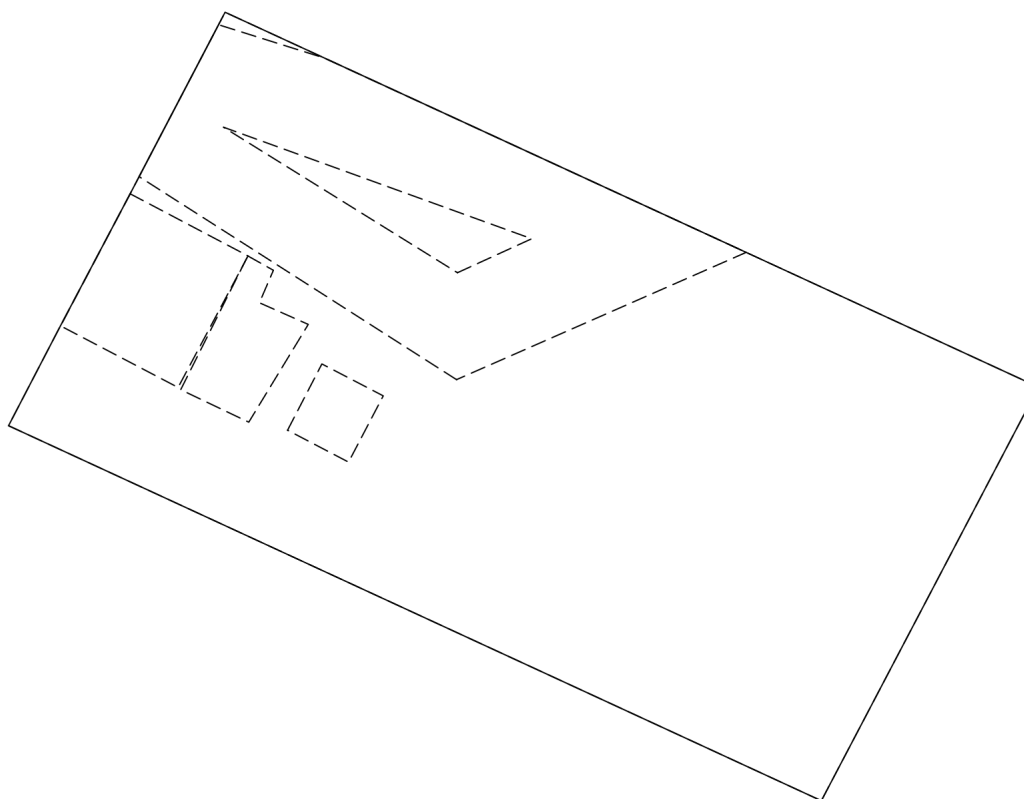
Земельный участок			
вид объекта недвижимости			

Лист № 1 раздела 3	Всего листов раздела 3: 1	Всего разделов: 8	Всего листов выписки: 18
--------------------	---------------------------	-------------------	--------------------------

25.01.2022г. № КУВИ-001/2022-9264269

Кадастровый номер: 47:23:0244001:116

План (чертеж, схема) земельного участка



Масштаб 1:400 Условные обозначения:

полное наименование должности	подпись	инициалы, фамилия
-------------------------------	---------	-------------------

М.П.

Выписка из Единого государственного реестра недвижимости об объекте недвижимости

Описание местоположения земельного участка

Земельный участок			
вид объекта недвижимости			
Лист № 1 раздела 3.1	Всего листов раздела 3.1: 1	Всего разделов: 8	Всего листов выписки: 18
25.01.2022г. № КУВИ-001/2022-9264269			
Кадастровый номер:		47:23:0244001:116	

Описание местоположения границ земельного участка							
№ п/п	Номер точки		Дирекционный угол	Горизонтальное проложение, м	Описание закрепления на местности	Кадастровые номера смежных участков	Сведения об адресах правообладателей смежных земельных участков
	начальная	конечная					
1	2	3	4	5	6	7	8
1	1.1.1	1.1.2	294°45.6`	47.99	данные отсутствуют	данные отсутствуют	данные отсутствуют
2	1.1.2	1.1.3	27°28.1`	5.96	данные отсутствуют	данные отсутствуют	данные отсутствуют
3	1.1.3	1.1.4	27°50.1`	8.07	данные отсутствуют	данные отсутствуют	данные отсутствуют
4	1.1.4	1.1.5	27°36.9`	10.98	данные отсутствуют	данные отсутствуют	данные отсутствуют
5	1.1.5	1.1.6	114°44.0`	48.01	данные отсутствуют	данные отсутствуют	данные отсутствуют
6	1.1.6	1.1.1	207°42.1`	25.04	данные отсутствуют	данные отсутствуют	данные отсутствуют

полное наименование должности	подпись	инициалы, фамилия

М.П.

Выписка из Единого государственного реестра недвижимости об объекте недвижимости

Описание местоположения земельного участка

Земельный участок			
вид объекта недвижимости			
Лист № 1 раздела 3.2	Всего листов раздела 3.2: 1	Всего разделов: 8	Всего листов выписки: 18
25.01.2022г. № КУВИ-001/2022-9264269			
Кадастровый номер:		47:23:0244001:116	

Сведения о характерных точках границы земельного участка				
Система координат МСК 47 зона 2				
Номер точки	Координаты, м		Описание закрепления на местности	Средняя квадратичная погрешность определения координат характерных точек границ земельного участка, м
	X	Y		
1	2	3	4	5
1	399231.41	2205766.73	-	-
2	399251.51	2205723.15	-	-
3	399256.8	2205725.9	-	-
4	399263.94	2205729.67	-	-
5	399273.67	2205734.76	-	-
6	399253.58	2205778.37	-	-
7	399231.41	2205766.73	-	-

полное наименование должности	подпись	инициалы, фамилия

М.П.

Выписка из Единого государственного реестра недвижимости об объекте недвижимости
Сведения о частях земельного участка

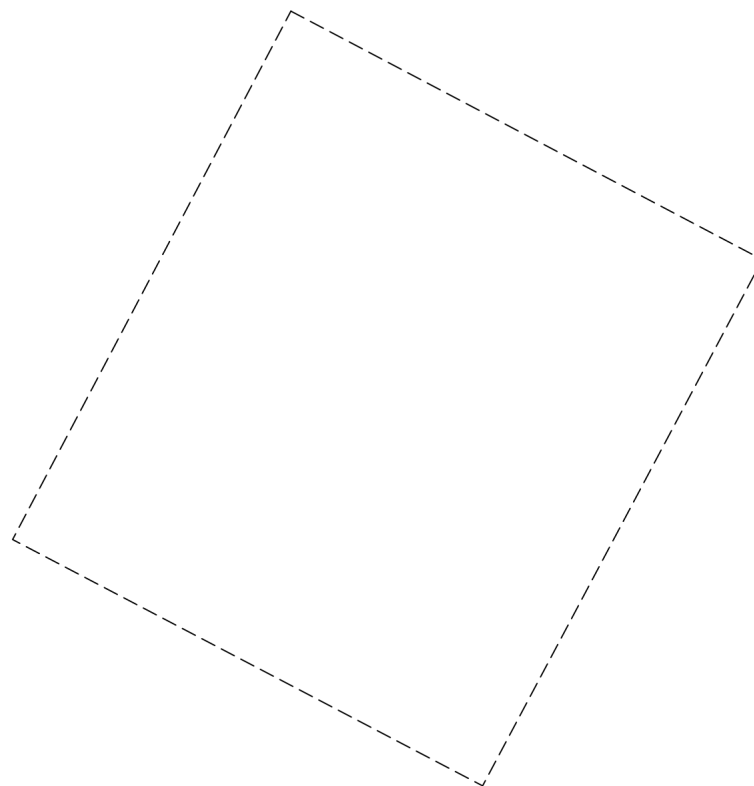
Земельный участок			
вид объекта недвижимости			

Лист № 1 раздела 4	Всего листов раздела 4: 5	Всего разделов: 8	Всего листов выписки: 18
--------------------	---------------------------	-------------------	--------------------------

25.01.2022г. № КУВИ-001/2022-9264269

Кадастровый номер: 47:23:0244001:116

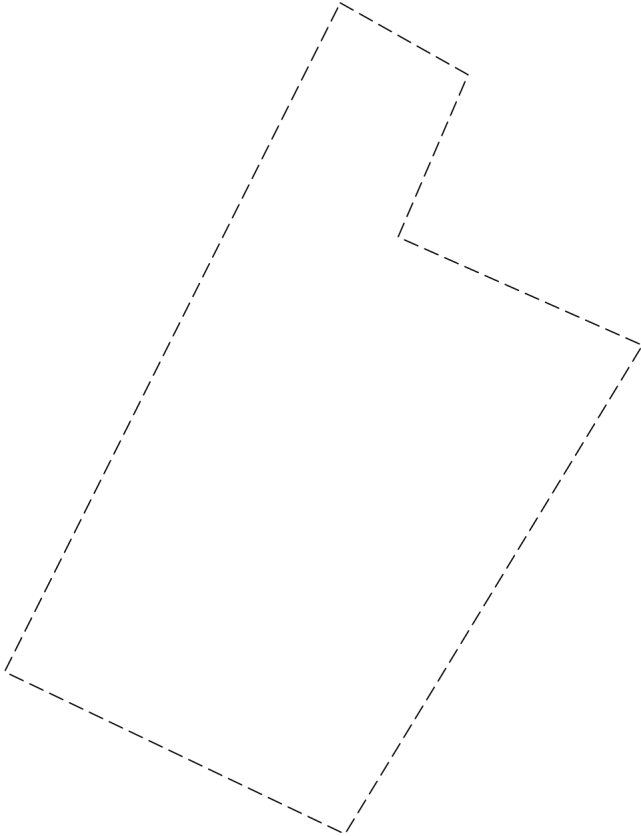
План (чертеж, схема) части земельного участка Учетный номер части: 47:23:0244001:116/1



Масштаб 1:100 Условные обозначения:

полное наименование должности	подпись	инициалы, фамилия

М.П.

Земельный участок			
вид объекта недвижимости			
Лист № 2 раздела 4	Всего листов раздела 4: 5	Всего разделов: 8	Всего листов выписки: 18
25.01.2022г. № КУВИ-001/2022-9264269			
Кадастровый номер:		47:23:0244001:116	
План (чертеж, схема) части земельного участка		Учетный номер части: 47:23:0244001:116/2	
			
Масштаб 1:80	Условные обозначения:		

полное наименование должности	подпись	инициалы, фамилия

М.П.

Земельный участок

вид объекта недвижимости

Лист № 3 раздела 4

Всего листов раздела 4: 5

Всего разделов: 8

Всего листов выписки: 18


25.01.2022г. № КУВИ-001/2022-9264269

Кадастровый номер:

47:23:0244001:116

План (чертеж, схема) части земельного участка

Учетный номер части: 47:23:0244001:116/3



Масштаб 1:50

Условные обозначения:

полное наименование должности

подпись

инициалы, фамилия

М.П.

Земельный участок

вид объекта недвижимости

Лист № 4 раздела 4

Всего листов раздела 4: 5

Всего разделов: 8

Всего листов выписки: 18


25.01.2022г. № КУВИ-001/2022-9264269

Кадастровый номер:

47:23:0244001:116

План (чертеж, схема) части земельного участка

Учетный номер части: 47:23:0244001:116/4



Масштаб 1:400

Условные обозначения:

полное наименование должности

подпись

инициалы, фамилия

М.П.

Земельный участок

вид объекта недвижимости

Лист № 5 раздела 4

Всего листов раздела 4: 5

Всего разделов: 8

Всего листов выписки: 18

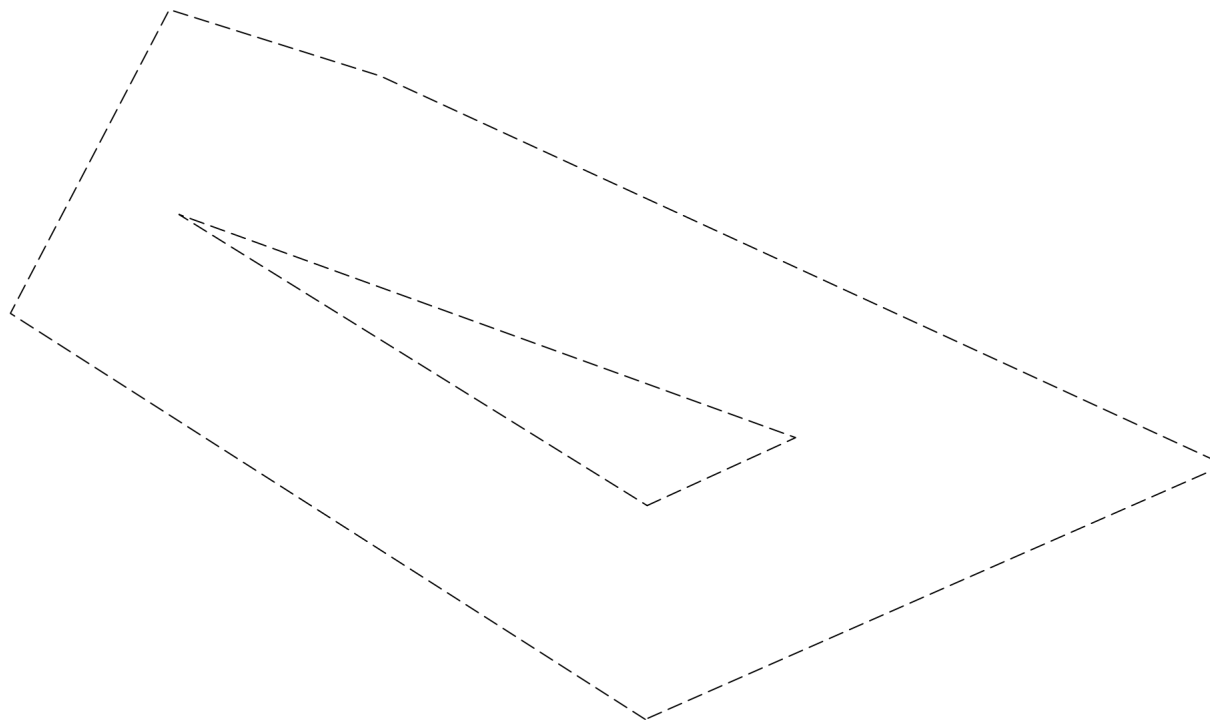
25.01.2022г. № КУВИ-001/2022-9264269

Кадастровый номер:

47:23:0244001:116

План (чертеж, схема) части земельного участка

Учетный номер части: 47:23:0244001:116/5



Масштаб 1:200

Условные обозначения:

полное наименование должности

подпись

инициалы, фамилия

М.П.

Выписка из Единого государственного реестра недвижимости об объекте недвижимости
Сведения о частях земельного участка

Земельный участок			
вид объекта недвижимости			

Лист № 1 раздела 4.1	Всего листов раздела 4.1: 1	Всего разделов: 8	Всего листов выписки: 18
----------------------	-----------------------------	-------------------	--------------------------

25.01.2022г. № КУВИ-001/2022-9264269

Кадастровый номер: 47:23:0244001:116

Учетный номер части	Площадь, м2	Содержание ограничения в использовании или ограничения права на объект недвижимости или обременения объекта недвижимости
1	2	3
47:23:0244001:116/1	57	данные отсутствуют
47:23:0244001:116/2	30	данные отсутствуют
47:23:0244001:116/3	15	данные отсутствуют
47:23:0244001:116/4	1200	вид ограничения (обременения): ограничения прав на земельный участок, предусмотренные статьями 56, 56.1 Земельного кодекса Российской Федерации; Срок действия: не установлен; Содержание ограничения (обременения): Особый режим использования земли. Водоохранная зона
47:23:0244001:116/5	266.27	вид ограничения (обременения): прочие ограничения прав и обременения объекта недвижимости; Срок действия: не установлен; Содержание ограничения (обременения): Охранная зона кабеля связи

полное наименование должности	подпись	инициалы, фамилия
-------------------------------	---------	-------------------

М.П.

Выписка из Единого государственного реестра недвижимости об объекте недвижимости
Сведения о частях земельного участка

Земельный участок			
вид объекта недвижимости			
Лист № 1 раздела 4.2	Всего листов раздела 4.2: 5	Всего разделов: 8	Всего листов выписки: 18
25.01.2022г. № КУВИ-001/2022-9264269			
Кадастровый номер:		47:23:0244001:116	

Сведения о характерных точках границы части (частей) земельного участка				
Учетный номер части: 47:23:0244001:116/1				
Система координат МСК 47 зона 2				
Номер точки	Координаты, м		Описание закрепления на местности	Средняя квадратичная погрешность определения координат характерных точек границ земельного участка, м
	X	Y		
1	2	3	4	5
1	399263.94	2205729.67	-	-
2	399260.61	2205735.99	-	-
3	399253.56	2205732.24	-	-
4	399256.86	2205725.94	-	-
5	399263.94	2205729.67	-	-

полное наименование должности	подпись	инициалы, фамилия
-------------------------------	---------	-------------------

М.П.

Земельный участок			
вид объекта недвижимости			
Лист № 2 раздела 4.2	Всего листов раздела 4.2: 5	Всего разделов: 8	Всего листов выписки: 18

25.01.2022г. № КУВИ-001/2022-9264269

Кадастровый номер: 47:23:0244001:116

Сведения о характерных точках границы части (частей) земельного участка				
Учетный номер части: 47:23:0244001:116/2				
Система координат МСК 47 зона 2				
Номер точки	Координаты, м		Описание закрепления на местности	Средняя квадратичная погрешность определения координат характерных точек границ земельного участка, м
	X	Y		
1	2	3	4	5
1	399260.61	2205735.98	-	-
2	399259.84	2205737.35	-	-
3	399258.1	2205736.6	-	-
4	399256.94	2205739.22	-	-
5	399251.7	2205736.03	-	-
6	399253.44	2205732.38	-	-
7	399260.61	2205735.98	-	-

полное наименование должности	подпись	инициалы, фамилия

М.П.

Земельный участок				
вид объекта недвижимости				
Лист № 3 раздела 4.2	Всего листов раздела 4.2: 5		Всего разделов: 8	Всего листов выписки: 18
25.01.2022г. № КУВИ-001/2022-9264269				
Кадастровый номер:			47:23:0244001:116	
Сведения о характерных точках границы части (частей) земельного участка				
Учетный номер части: 47:23:0244001:116/3				
Система координат МСК 47 зона 2				
Номер точки	Координаты, м		Описание закрепления на местности	Средняя квадратичная погрешность определения координат характерных точек границ земельного участка, м
	X	Y		
1	2	3	4	5
1	399251.27	2205738.11	-	-
2	399254.82	2205739.95	-	-
3	399253.11	2205743.24	-	-
4	399249.56	2205741.38	-	-
5	399251.27	2205738.11	-	-

полное наименование должности	подпись	инициалы, фамилия
-------------------------------	---------	-------------------

М.П.

Земельный участок				
вид объекта недвижимости				
Лист № 4 раздела 4.2	Всего листов раздела 4.2: 5		Всего разделов: 8	Всего листов выписки: 18
25.01.2022г. № КУВИ-001/2022-9264269				
Кадастровый номер:			47:23:0244001:116	
Сведения о характерных точках границы части (частей) земельного участка				
Учетный номер части: 47:23:0244001:116/4				
Система координат МСК 47 зона 2				
Номер точки	Координаты, м		Описание закрепления на местности	Средняя квадратичная погрешность определения координат характерных точек границ земельного участка, м
	X	Y		
1	2	3	4	5
1	399231.41	2205766.73	-	-
2	399251.51	2205723.15	-	-
3	399256.8	2205725.9	-	-
4	399263.94	2205729.67	-	-
5	399273.67	2205734.76	-	-
6	399253.58	2205778.37	-	-
7	399231.41	2205766.73	-	-

полное наименование должности	подпись	инициалы, фамилия
-------------------------------	---------	-------------------

М.П.

Земельный участок				
вид объекта недвижимости				
Лист № 5 раздела 4.2	Всего листов раздела 4.2: 5		Всего разделов: 8	Всего листов выписки: 18
25.01.2022г. № КУВИ-001/2022-9264269				
Кадастровый номер:			47:23:0244001:116	
Сведения о характерных точках границы части (частей) земельного участка				
Учетный номер части: 47:23:0244001:116/5				
Система координат МСК 47 зона 2				
Номер точки	Координаты, м		Описание закрепления на местности	Средняя квадратичная погрешность определения координат характерных точек границ земельного участка, м
	X	Y		
1	2	3	4	5
1	399253.98	2205747.17	-	-
2	399264.86	2205730.15	-	-
3	399273	2205734.41	-	-
4	399271.22	2205740.07	-	-
5	399260.8	2205762.7	-	-
6	399253.98	2205747.17	-	-
1	399259.71	2205747.22	-	-
2	399261.53	2205751.2	-	-
3	399267.51	2205734.67	-	-
4	399259.71	2205747.22	-	-

полное наименование должности	подпись	инициалы, фамилия
-------------------------------	---------	-------------------

М.П.

Выписка из Единого государственного реестра недвижимости об объекте недвижимости

Сведения о характеристиках объекта недвижимости

На основании запроса от 24.01.2022, поступившего на рассмотрение 24.01.2022, сообщаем, что согласно записям Единого государственного реестра недвижимости:

Раздел 1 Лист 1

Земельный участок			
вид объекта недвижимости			

Лист № 1 раздела 1	Всего листов раздела 1: 2	Всего разделов: 5	Всего листов выписки: 7
--------------------	---------------------------	-------------------	-------------------------

26.01.2022г. № КУВИ-001/2022-9352776	
Кадастровый номер:	47:23:0244001:141
Номер кадастрового квартала:	47:23:0244001
Дата присвоения кадастрового номера:	26.06.2000

Ранее присвоенный государственный учетный номер:	данные отсутствуют
Местоположение:	Ленинградская область, Гатчинский муниципальный район, Веревское сельское поселение, д. Вайя, ул. Полевая, уч. 10
Площадь:	1416 +/- 8
Кадастровая стоимость, руб.:	643274.64
Кадастровые номера расположенных в пределах земельного участка объектов недвижимости:	данные отсутствуют
Кадастровые номера объектов недвижимости, из которых образован объект недвижимости:	данные отсутствуют
Кадастровые номера образованных объектов недвижимости:	данные отсутствуют
Категория земель:	Земли населенных пунктов
Виды разрешенного использования:	для ведения личного подсобного хозяйства
Сведения о кадастровом инженерере:	данные отсутствуют
Сведения о лесах, водных объектах и об иных природных объектах, расположенных в пределах земельного участка:	данные отсутствуют
Сведения о том, что земельный участок полностью расположен в границах зоны с особыми условиями использования территории, территории объекта культурного наследия, публичного сервитута:	данные отсутствуют
Сведения о том, что земельный участок расположен в границах особой экономической зоны, территории опережающего социально-экономического развития, зоны территориального развития в Российской Федерации, игровой зоны:	данные отсутствуют

полное наименование должности	подпись	инициалы, фамилия
-------------------------------	---------	-------------------

М.П.

Земельный участок			
вид объекта недвижимости			
Лист № 2 раздела 1	Всего листов раздела 1: 2	Всего разделов: 5	Всего листов выписки: 7
26.01.2022г. № КУВИ-001/2022-9352776			
Кадастровый номер:		47:23:0244001:141	
Сведения о том, что земельный участок расположен в границах особо охраняемой природной территории, охотничьих угодий, лесничеств:		данные отсутствуют	
Сведения о результатах проведения государственного земельного надзора:		данные отсутствуют	
Сведения о расположении земельного участка в границах территории, в отношении которой утвержден проект межевания территории:		данные отсутствуют	
Условный номер земельного участка:		данные отсутствуют	
Сведения о принятии акта и (или) заключении договора, предусматривающих предоставление в соответствии с земельным законодательством исполнительным органом государственным органом власти или органом местного самоуправления, находящегося в государственной или муниципальной собственности земельного участка для строительства наемного дома социального использования или наемного дома коммерческого использования:		данные отсутствуют	
Сведения о том, что земельный участок или земельные участки образованы на основании решения об изъятии земельного участка и (или) расположенного на нем объекта недвижимости для государственных или муниципальных нужд:		данные отсутствуют	
Сведения о том, что земельный участок образован из земель или земельного участка, государственная собственность на которые не разграничена:		данные отсутствуют	
Сведения о наличии земельного спора о местоположении границ земельных участков:		данные отсутствуют	
Статус записи об объекте недвижимости:		Сведения об объекте недвижимости имеют статус "актуальные, ранее учтенные"	
Особые отметки:		Сведения, необходимые для заполнения раздела: 4 - Сведения о частях земельного участка, отсутствуют.	
Получатель выписки:		Колотов Андрей Владимирович	

полное наименование должности	подпись	инициалы, фамилия

Выписка из Единого государственного реестра недвижимости об объекте недвижимости

Сведения о зарегистрированных правах

Земельный участок			
вид объекта недвижимости			
Лист № 1 раздела 2	Всего листов раздела 2: 2	Всего разделов: 5	Всего листов выписки: 7
26.01.2022г. № КУВИ-001/2022-9352776			
Кадастровый номер:	47:23:0244001:141		

1	Правообладатель (правообладатели):	1.1	Михайлова Татьяна Владимировна
2	Вид, номер, дата и время государственной регистрации права:	2.1	Собственность 47:23:0244001:141-47/017/2017-3 09.10.2017 17:48:09
3	Сведения об осуществлении государственной регистрации сделки, права без необходимого в силу закона согласия третьего лица, органа:	3.1	данные отсутствуют
4	Ограничение прав и обременение объекта недвижимости:	не зарегистрировано	
5	Договоры участия в долевом строительстве:	не зарегистрировано	
6	Заявленные в судебном порядке права требования:	данные отсутствуют	
7	Сведения о возражении в отношении зарегистрированного права:	данные отсутствуют	
8	Сведения о наличии решения об изъятии объекта недвижимости для государственных и муниципальных нужд:	данные отсутствуют	
9	Сведения о невозможности государственной регистрации без личного участия правообладателя или его законного представителя:	данные отсутствуют	
10	Правопритязания и сведения о наличии поступивших, но не рассмотренных заявлений о проведении государственной регистрации права (перехода, прекращения права), ограничения права или обременения объекта недвижимости, сделки в отношении объекта недвижимости:	отсутствуют	

полное наименование должности	подпись	инициалы, фамилия
-------------------------------	---------	-------------------

М.П.

Земельный участок			
вид объекта недвижимости			
Лист № 2 раздела 2	Всего листов раздела 2: 2	Всего разделов: 5	Всего листов выписки: 7
26.01.2022г. № КУВИ-001/2022-9352776			
Кадастровый номер:		47:23:0244001:141	
11	Сведения о невозможности государственной регистрации перехода, прекращения, ограничения права на земельный участок из земель сельскохозяйственного назначения:	данные отсутствуют	

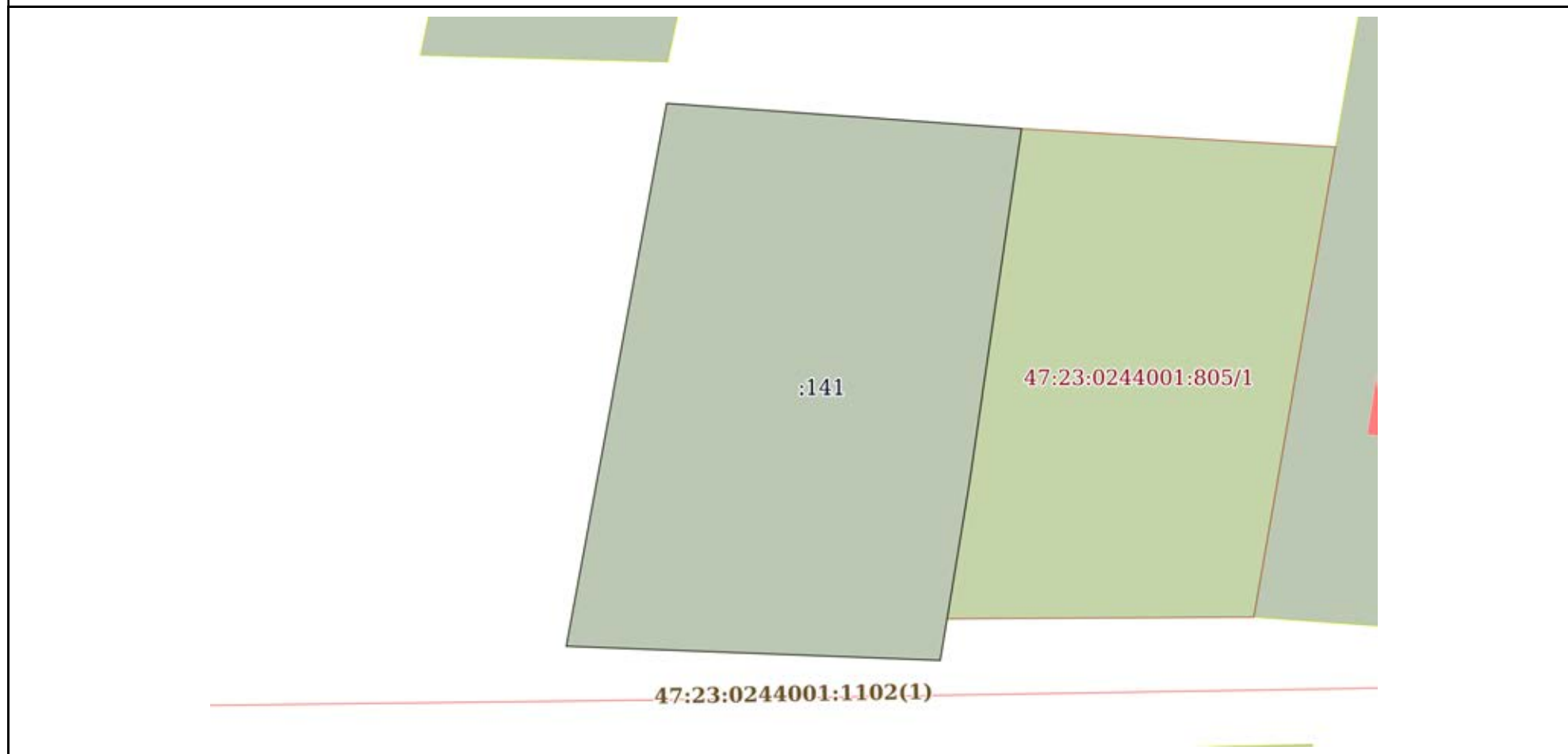
полное наименование должности	подпись	инициалы, фамилия
-------------------------------	---------	-------------------

М.П.

Выписка из Единого государственного реестра недвижимости об объекте недвижимости
 Описание местоположения земельного участка

Земельный участок			
вид объекта недвижимости			
Лист № 1 раздела 3	Всего листов раздела 3: 1	Всего разделов: 5	Всего листов выписки: 7
26.01.2022г. № КУВИ-001/2022-9352776			
Кадастровый номер:		47:23:0244001:141	

План (чертеж, схема) земельного участка



Масштаб 1:500 Условные обозначения:

полное наименование должности	подпись	инициалы, фамилия

М.П.

Выписка из Единого государственного реестра недвижимости об объекте недвижимости

Описание местоположения земельного участка

Земельный участок			
вид объекта недвижимости			
Лист № 1 раздела 3.1	Всего листов раздела 3.1: 1	Всего разделов: 5	Всего листов выписки: 7
26.01.2022г. № КУВИ-001/2022-9352776			
Кадастровый номер:		47:23:0244001:141	

Описание местоположения границ земельного участка							
№ п/п	Номер точки		Дирекционный угол	Горизонтальное проложение, м	Описание закрепления на местности	Кадастровые номера смежных участков	Сведения об адресах правообладателей смежных земельных участков
	начальная	конечная					
1	2	3	4	5	6	7	8
1	1.1.1	1.1.2	94°4.8'	30.08	-	данные отсутствуют	данные отсутствуют
2	1.1.2	1.1.3	188°22.2'	30.43	-	47:23:0244001:805	адрес отсутствует
3	1.1.3	1.1.4	189°20.2'	15.04	-	данные отсутствуют	данные отсутствуют
4	1.1.4	1.1.5	272°10.4'	31.64	-	данные отсутствуют	данные отсутствуют
5	1.1.5	1.1.1	10°28.9'	46.67	-	данные отсутствуют	данные отсутствуют

полное наименование должности	подпись	инициалы, фамилия
-------------------------------	---------	-------------------

М.П.

Выписка из Единого государственного реестра недвижимости об объекте недвижимости

Описание местоположения земельного участка

Земельный участок			
вид объекта недвижимости			
Лист № 1 раздела 3.2	Всего листов раздела 3.2: 1	Всего разделов: 5	Всего листов выписки: 7
26.01.2022г. № КУВИ-001/2022-9352776			
Кадастровый номер:		47:23:0244001:141	

Сведения о характерных точках границы земельного участка				
Система координат МСК 47 зона 2				
Номер точки	Координаты, м		Описание закрепления на местности	Средняя квадратичная погрешность определения координат характерных точек границ земельного участка, м
	X	Y		
1	2	3	4	5
1	399196.62	2206029.62	столбик металлический	0.1
2	399194.48	2206059.62	столбик металлический	0.1
3	399164.37	2206055.19	столбик металлический	0.1
4	399149.53	2206052.75	столбик металлический	0.1
5	399150.73	2206021.13	столбик металлический	0.1
6	399196.62	2206029.62	столбик металлический	0.1

полное наименование должности	подпись	инициалы, фамилия

М.П.

Выписка из Единого государственного реестра недвижимости об объекте недвижимости

Сведения о характеристиках объекта недвижимости

На основании запроса от 24.01.2022, поступившего на рассмотрение 24.01.2022, сообщаем, что согласно записям Единого государственного реестра недвижимости:

Раздел 1 Лист 1

Земельный участок			
вид объекта недвижимости			

Лист № 1 раздела 1	Всего листов раздела 1: 2	Всего разделов: 5	Всего листов выписки: 7
--------------------	---------------------------	-------------------	-------------------------

25.01.2022г. № КУВИ-001/2022-9311757	
Кадастровый номер:	47:23:0244001:142
Номер кадастрового квартала:	47:23:0244001
Дата присвоения кадастрового номера:	08.11.2007

Ранее присвоенный государственный учетный номер:	286
Местоположение:	Местоположение установлено относительно ориентира, расположенного в границах участка. Почтовый адрес ориентира: Ленинградская область, Гатчинский муниципальный район, Веревское сельское поселение, д. Вайя, ул. Полевая, уч. 9.
Площадь:	1226 +/- 14
Кадастровая стоимость, руб.:	556959.54
Кадастровые номера расположенных в пределах земельного участка объектов недвижимости:	47:23:0244001:429
Кадастровые номера объектов недвижимости, из которых образован объект недвижимости:	данные отсутствуют
Кадастровые номера образованных объектов недвижимости:	данные отсутствуют
Категория земель:	Земли населенных пунктов
Виды разрешенного использования:	для ведения личного подсобного хозяйства
Сведения о кадастровом инженере:	данные отсутствуют
Сведения о лесах, водных объектах и об иных природных объектах, расположенных в пределах земельного участка:	данные отсутствуют
Сведения о том, что земельный участок полностью расположен в границах зоны с особыми условиями использования территории, территории объекта культурного наследия, публичного сервитута:	данные отсутствуют
Сведения о том, что земельный участок расположен в границах особой экономической зоны, территории опережающего социально-экономического развития, зоны территориального развития в Российской Федерации, игровой зоны:	данные отсутствуют

полное наименование должности	подпись	инициалы, фамилия
-------------------------------	---------	-------------------

Земельный участок			
вид объекта недвижимости			
Лист № 2 раздела 1	Всего листов раздела 1: 2	Всего разделов: 5	Всего листов выписки: 7
25.01.2022г. № КУВИ-001/2022-9311757			
Кадастровый номер:		47:23:0244001:142	
Сведения о том, что земельный участок расположен в границах особо охраняемой природной территории, охотничьих угодий, лесничеств:		данные отсутствуют	
Сведения о результатах проведения государственного земельного надзора:		данные отсутствуют	
Сведения о расположении земельного участка в границах территории, в отношении которой утвержден проект межевания территории:		данные отсутствуют	
Условный номер земельного участка:		данные отсутствуют	
Сведения о принятии акта и (или) заключении договора, предусматривающих предоставление в соответствии с земельным законодательством исполнительным органом государственным органом власти или органом местного самоуправления, находящегося в государственной или муниципальной собственности земельного участка для строительства наемного дома социального использования или наемного дома коммерческого использования:		данные отсутствуют	
Сведения о том, что земельный участок или земельные участки образованы на основании решения об изъятии земельного участка и (или) расположенного на нем объекта недвижимости для государственных или муниципальных нужд:		данные отсутствуют	
Сведения о том, что земельный участок образован из земель или земельного участка, государственная собственность на которые не разграничена:		данные отсутствуют	
Сведения о наличии земельного спора о местоположении границ земельных участков:		данные отсутствуют	
Статус записи об объекте недвижимости:		Сведения об объекте недвижимости имеют статус "актуальные, ранее учтенные"	
Особые отметки:		Сведения, необходимые для заполнения раздела: 4 - Сведения о частях земельного участка, отсутствуют.	
Получатель выписки:		Колотов Андрей Владимирович	

полное наименование должности	подпись	инициалы, фамилия

Выписка из Единого государственного реестра недвижимости об объекте недвижимости

Сведения о зарегистрированных правах

Земельный участок			
вид объекта недвижимости			
Лист № 1 раздела 2	Всего листов раздела 2: 2	Всего разделов: 5	Всего листов выписки: 7
25.01.2022г. № КУВИ-001/2022-9311757			
Кадастровый номер:		47:23:0244001:142	

1	Правообладатель (правообладатели):	1.1	Карьялайнен Валентина Григорьевна
2	Вид, номер, дата и время государственной регистрации права:	2.1	Собственность 47-47/017-47/017/047/2015-960/3 09.10.2015 10:26:31
3	Сведения об осуществлении государственной регистрации сделки, права без необходимого в силу закона согласия третьего лица, органа:	3.1	данные отсутствуют
4	Ограничение прав и обременение объекта недвижимости:	не зарегистрировано	
5	Договоры участия в долевом строительстве:	не зарегистрировано	
6	Заявленные в судебном порядке права требования:	данные отсутствуют	
7	Сведения о возражении в отношении зарегистрированного права:	данные отсутствуют	
8	Сведения о наличии решения об изъятии объекта недвижимости для государственных и муниципальных нужд:	данные отсутствуют	
9	Сведения о невозможности государственной регистрации без личного участия правообладателя или его законного представителя:	данные отсутствуют	
10	Правопритязания и сведения о наличии поступивших, но не рассмотренных заявлений о проведении государственной регистрации права (перехода, прекращения права), ограничения права или обременения объекта недвижимости, сделки в отношении объекта недвижимости:	отсутствуют	

полное наименование должности	подпись	инициалы, фамилия
-------------------------------	---------	-------------------

М.П.

Земельный участок			
вид объекта недвижимости			
Лист № 2 раздела 2	Всего листов раздела 2: 2	Всего разделов: 5	Всего листов выписки: 7
25.01.2022г. № КУВИ-001/2022-9311757			
Кадастровый номер:		47:23:0244001:142	
11	Сведения о невозможности государственной регистрации перехода, прекращения, ограничения права на земельный участок из земель сельскохозяйственного назначения:	данные отсутствуют	

полное наименование должности	подпись	инициалы, фамилия

М.П.

Выписка из Единого государственного реестра недвижимости об объекте недвижимости

Описание местоположения земельного участка

Земельный участок			
вид объекта недвижимости			

Лист № 1 раздела 3	Всего листов раздела 3: 1	Всего разделов: 5	Всего листов выписки: 7
--------------------	---------------------------	-------------------	-------------------------

25.01.2022г. № КУВИ-001/2022-9311757

Кадастровый номер: 47:23:0244001:142

План (чертеж, схема) земельного участка



Масштаб 1:300 Условные обозначения:

полное наименование должности	подпись	инициалы, фамилия

М.П.

Выписка из Единого государственного реестра недвижимости об объекте недвижимости

Описание местоположения земельного участка

Земельный участок			
вид объекта недвижимости			
Лист № 1 раздела 3.1	Всего листов раздела 3.1: 1	Всего разделов: 5	Всего листов выписки: 7
25.01.2022г. № КУВИ-001/2022-9311757			
Кадастровый номер:		47:23:0244001:142	

Описание местоположения границ земельного участка							
№ п/п	Номер точки		Дирекционный угол	Горизонтальное проложение, м	Описание закрепления на местности	Кадастровые номера смежных участков	Сведения об адресах правообладателей смежных земельных участков
	начальная	конечная					
1	2	3	4	5	6	7	8
1	1.1.1	1.1.2	87°50.5`	37.69	данные отсутствуют	данные отсутствуют	данные отсутствуют
2	1.1.2	1.1.3	179°59.0`	32.81	данные отсутствуют	47:23:0244001:389	данные отсутствуют
3	1.1.3	1.1.4	270°36.7`	39.29	данные отсутствуют	47:23:0244001:736	данные отсутствуют
4	1.1.4	1.1.1	2°59.6`	31.01	данные отсутствуют	данные отсутствуют	данные отсутствуют

полное наименование должности	подпись	инициалы, фамилия

М.П.

Выписка из Единого государственного реестра недвижимости об объекте недвижимости

Описание местоположения земельного участка

Земельный участок			
вид объекта недвижимости			
Лист № 1 раздела 3.2	Всего листов раздела 3.2: 1	Всего разделов: 5	Всего листов выписки: 7
25.01.2022г. № КУВИ-001/2022-9311757			
Кадастровый номер:		47:23:0244001:142	

Сведения о характерных точках границы земельного участка				
Система координат МСК 47 зона 2				
Номер точки	Координаты, м		Описание закрепления на местности	Средняя квадратичная погрешность определения координат характерных точек границ земельного участка, м
	X	Y		
1	2	3	4	5
1	399139.97	2206003.15	-	0.2
2	399109	2206001.53	-	0.2
3	399108.58	2206040.82	-	0.2
4	399141.39	2206040.81	-	0.2
5	399139.97	2206003.15	-	0.2

полное наименование должности	подпись	инициалы, фамилия

М.П.

Выписка из Единого государственного реестра недвижимости об объекте недвижимости

Сведения о характеристиках объекта недвижимости

На основании запроса от 27.01.2022, поступившего на рассмотрение 27.01.2022, сообщаем, что согласно записям Единого государственного реестра недвижимости:

Раздел 1 Лист 1

Земельный участок			
вид объекта недвижимости			

Лист № 1 раздела 1	Всего листов раздела 1: 2	Всего разделов: 5	Всего листов выписки: 7
--------------------	---------------------------	-------------------	-------------------------

29.01.2022г. № КУВИ-001/2022-11398261	
Кадастровый номер:	47:23:0244001:152
Номер кадастрового квартала:	47:23:0244001
Дата присвоения кадастрового номера:	11.01.2008

Ранее присвоенный государственный учетный номер:	данные отсутствуют
Местоположение:	Ленинградская область, Гатчинский муниципальный район, Веревское сельское поселение, д. Вайя, ул. Болотная, д. 1
Площадь:	1815 +/- 29.82
Кадастровая стоимость, руб.:	824536.35
Кадастровые номера расположенных в пределах земельного участка объектов недвижимости:	47:23:0244001:738
Кадастровые номера объектов недвижимости, из которых образован объект недвижимости:	данные отсутствуют
Кадастровые номера образованных объектов недвижимости:	данные отсутствуют
Категория земель:	Земли населенных пунктов
Виды разрешенного использования:	для ведения личного подсобного хозяйства
Сведения о кадастровом инженеру:	данные отсутствуют
Сведения о лесах, водных объектах и об иных природных объектах, расположенных в пределах земельного участка:	данные отсутствуют
Сведения о том, что земельный участок полностью расположен в границах зоны с особыми условиями использования территории, территории объекта культурного наследия, публичного сервитута:	данные отсутствуют
Сведения о том, что земельный участок расположен в границах особой экономической зоны, территории опережающего социально-экономического развития, зоны территориального развития в Российской Федерации, игровой зоны:	данные отсутствуют

полное наименование должности	подпись	инициалы, фамилия
-------------------------------	---------	-------------------

Земельный участок			
вид объекта недвижимости			
Лист № 2 раздела 1	Всего листов раздела 1: 2	Всего разделов: 5	Всего листов выписки: 7
29.01.2022г. № КУВИ-001/2022-11398261			
Кадастровый номер:		47:23:0244001:152	
Сведения о том, что земельный участок расположен в границах особо охраняемой природной территории, охотничьих угодий, лесничеств:		данные отсутствуют	
Сведения о результатах проведения государственного земельного надзора:		данные отсутствуют	
Сведения о расположении земельного участка в границах территории, в отношении которой утвержден проект межевания территории:		данные отсутствуют	
Условный номер земельного участка:		данные отсутствуют	
Сведения о принятии акта и (или) заключении договора, предусматривающих предоставление в соответствии с земельным законодательством исполнительным органом государственным органом власти или органом местного самоуправления, находящегося в государственной или муниципальной собственности земельного участка для строительства наемного дома социального использования или наемного дома коммерческого использования:		данные отсутствуют	
Сведения о том, что земельный участок или земельные участки образованы на основании решения об изъятии земельного участка и (или) расположенного на нем объекта недвижимости для государственных или муниципальных нужд:		данные отсутствуют	
Сведения о том, что земельный участок образован из земель или земельного участка, государственная собственность на которые не разграничена:		данные отсутствуют	
Сведения о наличии земельного спора о местоположении границ земельных участков:		данные отсутствуют	
Статус записи об объекте недвижимости:		Сведения об объекте недвижимости имеют статус "актуальные, ранее учтенные"	
Особые отметки:		Сведения, необходимые для заполнения раздела: 4 - Сведения о частях земельного участка, отсутствуют.	
Получатель выписки:		Колотов Андрей Владимирович	

полное наименование должности	подпись	инициалы, фамилия

Выписка из Единого государственного реестра недвижимости об объекте недвижимости

Сведения о зарегистрированных правах

Земельный участок			
вид объекта недвижимости			
Лист № 1 раздела 2	Всего листов раздела 2: 2	Всего разделов: 5	Всего листов выписки: 7
29.01.2022г. № КУВИ-001/2022-11398261			
Кадастровый номер:	47:23:0244001:152		

1	Правообладатель (правообладатели):	1.1	Смирнова Елена Николаевна
2	Вид, номер, дата и время государственной регистрации права:	2.1	Собственность 47:23:0244001:152-47/017/2017-2 05.05.2017 16:23:39
3	Сведения об осуществлении государственной регистрации сделки, права без необходимого в силу закона согласия третьего лица, органа:	3.1	данные отсутствуют
4	Ограничение прав и обременение объекта недвижимости:	не зарегистрировано	
5	Договоры участия в долевом строительстве:	не зарегистрировано	
6	Заявленные в судебном порядке права требования:	данные отсутствуют	
7	Сведения о возражении в отношении зарегистрированного права:	данные отсутствуют	
8	Сведения о наличии решения об изъятии объекта недвижимости для государственных и муниципальных нужд:	данные отсутствуют	
9	Сведения о невозможности государственной регистрации без личного участия правообладателя или его законного представителя:	данные отсутствуют	
10	Правопритязания и сведения о наличии поступивших, но не рассмотренных заявлений о проведении государственной регистрации права (перехода, прекращения права), ограничения права или обременения объекта недвижимости, сделки в отношении объекта недвижимости:	отсутствуют	

полное наименование должности	подпись	инициалы, фамилия
-------------------------------	---------	-------------------

М.П.

Земельный участок			
вид объекта недвижимости			
Лист № 2 раздела 2	Всего листов раздела 2: 2	Всего разделов: 5	Всего листов выписки: 7
29.01.2022г. № КУВИ-001/2022-11398261			
Кадастровый номер:		47:23:0244001:152	
11	Сведения о невозможности государственной регистрации перехода, прекращения, ограничения права на земельный участок из земель сельскохозяйственного назначения:	данные отсутствуют	

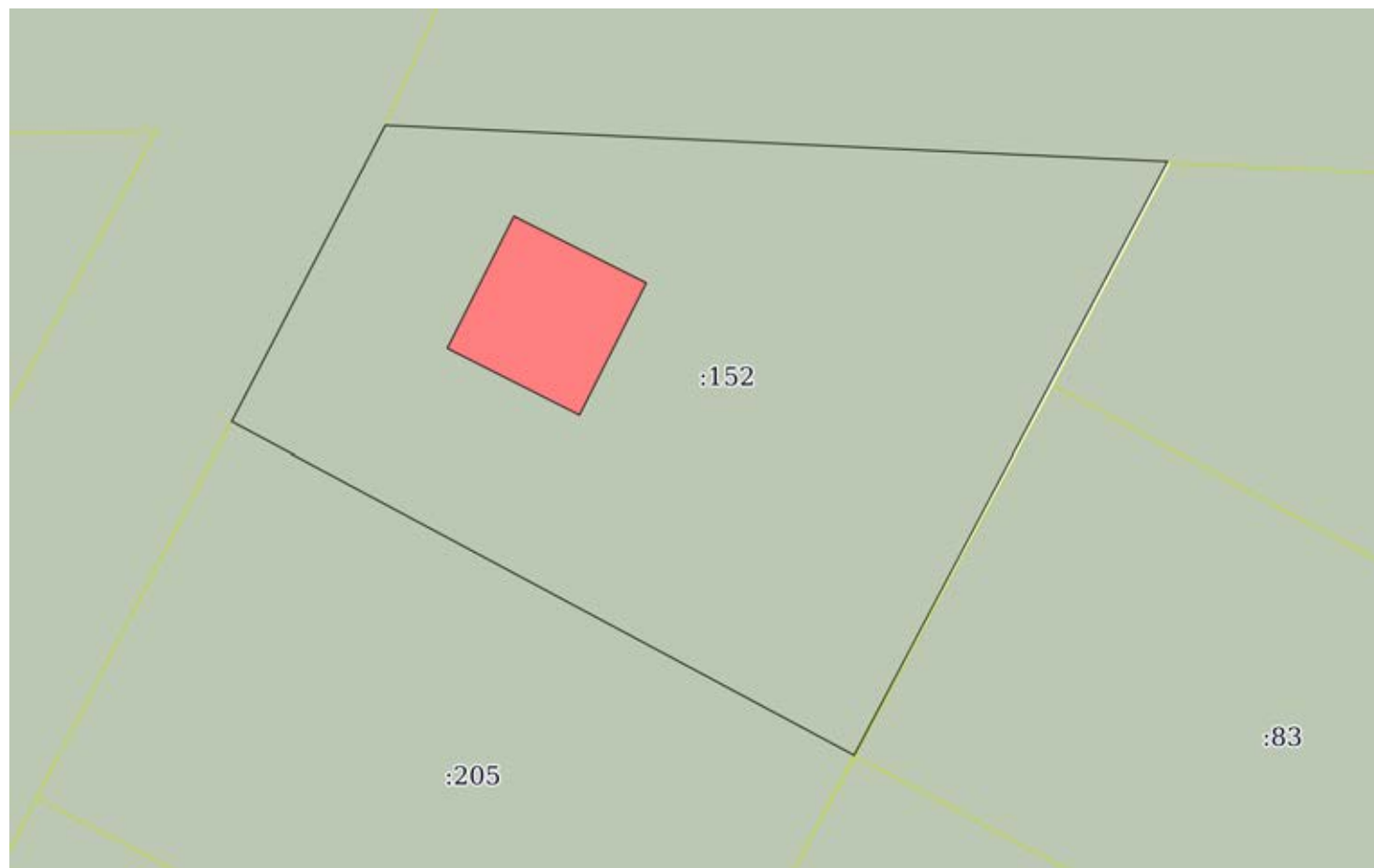
полное наименование должности	подпись	инициалы, фамилия

М.П.

Выписка из Единого государственного реестра недвижимости об объекте недвижимости
 Описание местоположения земельного участка

Земельный участок			
вид объекта недвижимости			
Лист № 1 раздела 3	Всего листов раздела 3: 1	Всего разделов: 5	Всего листов выписки: 7
29.01.2022г. № КУВИ-001/2022-11398261			
Кадастровый номер:		47:23:0244001:152	

План (чертеж, схема) земельного участка



Масштаб 1:500

Условные обозначения:

полное наименование должности	подпись	инициалы, фамилия

М.П.

Выписка из Единого государственного реестра недвижимости об объекте недвижимости

Описание местоположения земельного участка

Земельный участок			
вид объекта недвижимости			
Лист № 1 раздела 3.1	Всего листов раздела 3.1: 1	Всего разделов: 5	Всего листов выписки: 7
29.01.2022г. № КУВИ-001/2022-11398261			
Кадастровый номер:		47:23:0244001:152	

Описание местоположения границ земельного участка							
№ п/п	Номер точки		Дирекционный угол	Горизонтальное проложение, м	Описание закрепления на местности	Кадастровые номера смежных участков	Сведения об адресах правообладателей смежных земельных участков
	начальная	конечная					
1	2	3	4	5	6	7	8
1	1.1.1	1.1.2	298°10.4'	50.49	данные отсутствуют	47:23:0244001:205	данные отсутствуют
2	1.1.2	1.1.3	27°22.9'	23.87	данные отсутствуют	47:23:0244001:731	данные отсутствуют
3	1.1.3	1.1.4	92°39.7'	56.0	данные отсутствуют	47:23:0244001:736	данные отсутствуют
4	1.1.4	1.1.1	207°50.2'	47.99	данные отсутствуют	данные отсутствуют	данные отсутствуют

полное наименование должности	подпись	инициалы, фамилия

М.П.

Выписка из Единого государственного реестра недвижимости об объекте недвижимости

Описание местоположения земельного участка

Земельный участок			
вид объекта недвижимости			
Лист № 1 раздела 3.2	Всего листов раздела 3.2: 1	Всего разделов: 5	Всего листов выписки: 7
29.01.2022г. № КУВИ-001/2022-11398261			
Кадастровый номер:		47:23:0244001:152	

Сведения о характерных точках границы земельного участка				
Система координат МСК 47 зона 2				
Номер точки	Координаты, м		Описание закрепления на местности	Средняя квадратичная погрешность определения координат характерных точек границ земельного участка, м
	X	Y		
1	2	3	4	5
1	399045.95	2206021.7	Временный межевой знак	0.1
2	399088.39	2206044.11	Временный межевой знак	0.1
3	399090.99	2205988.17	Временный межевой знак	0.1
4	399069.79	2205977.19	Временный межевой знак	0.1
5	399045.95	2206021.7	Временный межевой знак	0.1

полное наименование должности	подпись	инициалы, фамилия

М.П.

Выписка из Единого государственного реестра недвижимости об объекте недвижимости

Сведения о характеристиках объекта недвижимости

На основании запроса от 27.01.2022, поступившего на рассмотрение 27.01.2022, сообщаем, что согласно записям Единого государственного реестра недвижимости:

Раздел 1 Лист 1

Земельный участок			
вид объекта недвижимости			

Лист № 1 раздела 1	Всего листов раздела 1: 2	Всего разделов: 5	Всего листов выписки: 7
--------------------	---------------------------	-------------------	-------------------------

29.01.2022г. № КУВИ-001/2022-11361250	
Кадастровый номер:	47:23:0244001:153
Номер кадастрового квартала:	47:23:0244001
Дата присвоения кадастрового номера:	11.01.2008

Ранее присвоенный государственный учетный номер:	293
Местоположение:	Местоположение установлено относительно ориентира, расположенного в границах участка. Почтовый адрес ориентира: Ленинградская область, Гатчинский район, д. Вайя, ул. Болотная, д. 2.
Площадь:	1302
Кадастровая стоимость, руб.:	591485.58
Кадастровые номера расположенных в пределах земельного участка объектов недвижимости:	данные отсутствуют
Кадастровые номера объектов недвижимости, из которых образован объект недвижимости:	данные отсутствуют
Кадастровые номера образованных объектов недвижимости:	данные отсутствуют
Категория земель:	Земли населенных пунктов
Виды разрешенного использования:	для ведения личного подсобного хозяйства
Сведения о кадастровом инженеру:	данные отсутствуют
Сведения о лесах, водных объектах и об иных природных объектах, расположенных в пределах земельного участка:	данные отсутствуют
Сведения о том, что земельный участок полностью расположен в границах зоны с особыми условиями использования территории, территории объекта культурного наследия, публичного сервитута:	данные отсутствуют
Сведения о том, что земельный участок расположен в границах особой экономической зоны, территории опережающего социально-экономического развития, зоны территориального развития в Российской Федерации, игровой зоны:	данные отсутствуют

полное наименование должности	подпись	инициалы, фамилия
-------------------------------	---------	-------------------

М.П.

Земельный участок			
вид объекта недвижимости			
Лист № 2 раздела 1	Всего листов раздела 1: 2	Всего разделов: 5	Всего листов выписки: 7
29.01.2022г. № КУВИ-001/2022-11361250			
Кадастровый номер:		47:23:0244001:153	
Сведения о том, что земельный участок расположен в границах особо охраняемой природной территории, охотничьих угодий, лесничеств:		данные отсутствуют	
Сведения о результатах проведения государственного земельного надзора:		данные отсутствуют	
Сведения о расположении земельного участка в границах территории, в отношении которой утвержден проект межевания территории:		данные отсутствуют	
Условный номер земельного участка:		данные отсутствуют	
Сведения о принятии акта и (или) заключении договора, предусматривающих предоставление в соответствии с земельным законодательством исполнительным органом государственным органом власти или органом местного самоуправления, находящегося в государственной или муниципальной собственности земельного участка для строительства наемного дома социального использования или наемного дома коммерческого использования:		данные отсутствуют	
Сведения о том, что земельный участок или земельные участки образованы на основании решения об изъятии земельного участка и (или) расположенного на нем объекта недвижимости для государственных или муниципальных нужд:		данные отсутствуют	
Сведения о том, что земельный участок образован из земель или земельного участка, государственная собственность на которые не разграничена:		данные отсутствуют	
Сведения о наличии земельного спора о местоположении границ земельных участков:		данные отсутствуют	
Статус записи об объекте недвижимости:		Сведения об объекте недвижимости имеют статус "актуальные, ранее учтенные"	
Особые отметки:		Сведения, необходимые для заполнения раздела: 4 - Сведения о частях земельного участка, отсутствуют.	
Получатель выписки:		Колотов Андрей Владимирович	

полное наименование должности	подпись	инициалы, фамилия

Выписка из Единого государственного реестра недвижимости об объекте недвижимости

Сведения о зарегистрированных правах

Земельный участок			
вид объекта недвижимости			
Лист № 1 раздела 2		Всего листов раздела 2: 2	
		Всего разделов: 5	
Всего листов выписки: 7			
29.01.2022г. № КУВИ-001/2022-11361250			
Кадастровый номер:		47:23:0244001:153	
1	Правообладатель (правообладатели):	1.1	Муниципальное образование "Гатчинский муниципальный район" Ленинградской области 1
2	Вид, номер, дата и время государственной регистрации права:	2.1	Собственность 47-78-17/026/2008-148 30.05.2008 00:00:00
3	Сведения об осуществлении государственной регистрации сделки, права без необходимого в силу закона согласия третьего лица, органа:	3.1	данные отсутствуют
4	Ограничение прав и обременение объекта недвижимости:		
4.1	вид:	Аренда	
	дата государственной регистрации:	11.11.2013 00:00:00	
	номер государственной регистрации:	47-47-17/127/2013-400	
	срок, на который установлено ограничение прав и обременение объекта недвижимости:	Срок действия с 11.11.2013 по 25.04.2018 с 11.11.2013 по 25.04.2018	
	лицо, в пользу которого установлено ограничение прав и обременение объекта недвижимости:	Левинская Наталья Валентиновна	
	основание государственной регистрации:	Договор аренды земельного участка, № 11/2, выдан 27.05.2013, дата государственной регистрации: 11.11.2013, номер государственной регистрации: 47-47-17/127/2013-400	
	сведения об осуществлении государственной регистрации сделки, права, ограничения права без необходимого в силу закона согласия третьего лица, органа:	данные отсутствуют	
	сведения об управляющем залогом и о договоре управления залогом, если такой договор заключен для управления ипотекой:	данные отсутствуют	
5	Договоры участия в долевом строительстве:	не зарегистрировано	
6	Заявленные в судебном порядке права требования:	данные отсутствуют	
7	Сведения о возражении в отношении зарегистрированного права:	данные отсутствуют	
8	Сведения о наличии решения об изъятии объекта недвижимости для государственных и муниципальных нужд:	данные отсутствуют	

полное наименование должности	подпись	инициалы, фамилия
-------------------------------	---------	-------------------

М.П.

Земельный участок			
вид объекта недвижимости			
Лист № 2 раздела 2	Всего листов раздела 2: 2	Всего разделов: 5	Всего листов выписки: 7
29.01.2022г. № КУВИ-001/2022-11361250			
Кадастровый номер:		47:23:0244001:153	
9	Сведения о невозможности государственной регистрации без личного участия правообладателя или его законного представителя:	данные отсутствуют	
10	Правопритязания и сведения о наличии поступивших, но не рассмотренных заявлений о проведении государственной регистрации права (перехода, прекращения права), ограничения права или обременения объекта недвижимости, сделки в отношении объекта недвижимости:	отсутствуют	
11	Сведения о невозможности государственной регистрации перехода, прекращения, ограничения права на земельный участок из земель сельскохозяйственного назначения:	данные отсутствуют	

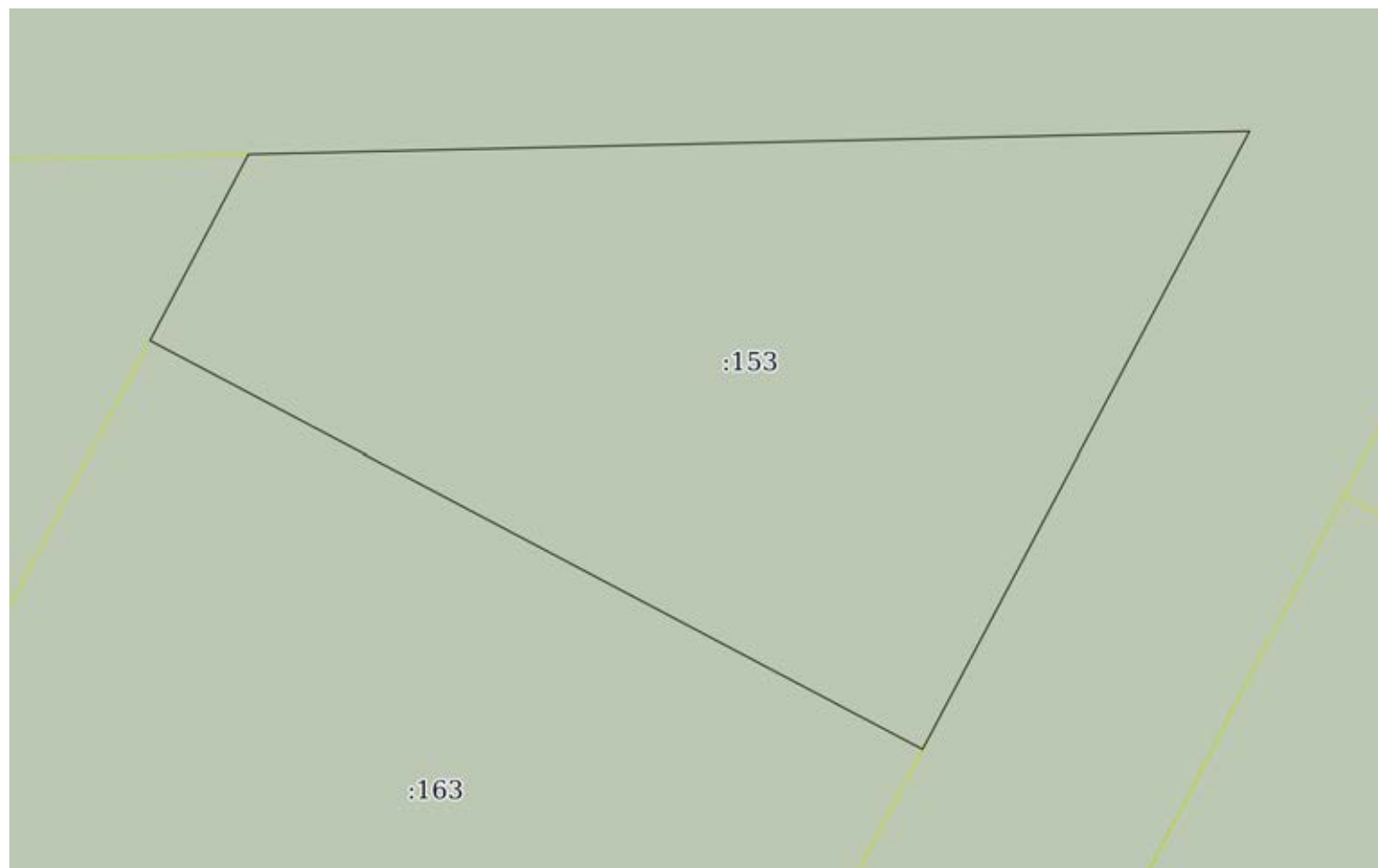
полное наименование должности	подпись	инициалы, фамилия

М.П.

Выписка из Единого государственного реестра недвижимости об объекте недвижимости
 Описание местоположения земельного участка

Земельный участок			
вид объекта недвижимости			
Лист № 1 раздела 3	Всего листов раздела 3: 1	Всего разделов: 5	Всего листов выписки: 7
29.01.2022г. № КУВИ-001/2022-11361250			
Кадастровый номер:		47:23:0244001:153	

План (чертеж, схема) земельного участка



Масштаб 1:400 Условные обозначения:

полное наименование должности	подпись	инициалы, фамилия

М.П.

Выписка из Единого государственного реестра недвижимости об объекте недвижимости

Описание местоположения земельного участка

Земельный участок			
вид объекта недвижимости			
Лист № 1 раздела 3.1	Всего листов раздела 3.1: 1	Всего разделов: 5	Всего листов выписки: 7
29.01.2022г. № КУВИ-001/2022-11361250			
Кадастровый номер:		47:23:0244001:153	

Описание местоположения границ земельного участка							
№ п/п	Номер точки		Дирекционный угол	Горизонтальное проложение, м	Описание закрепления на местности	Кадастровые номера смежных участков	Сведения об адресах правообладателей смежных земельных участков
	начальная	конечная					
1	2	3	4	5	6	7	8
1	1.1.1	1.1.2	297°51.7`	49.98	данные отсутствуют	47:23:0244001:163	данные отсутствуют
2	1.1.2	1.1.3	27°49.1`	12.06	данные отсутствуют	47:23:0244001:214	Ленинградская область, Гатчинский р-н, г.Гатчина, ул.Карла Маркса, д.67, кв.8; Ленинградская область, г.Гатчина, ул.Карла Маркса, д.67, кв.8; Ленинградская область, Гатчинский р-н, д.Вайя, ул.Марченкова, д.1
3	1.1.3	1.1.4	88°40.1`	57.28	данные отсутствуют	47:23:0244001:731	данные отсутствуют
4	1.1.4	1.1.1	207°52.3`	40.0	данные отсутствуют	47:23:0244001:731	данные отсутствуют

полное наименование должности	подпись	инициалы, фамилия

М.П.

Выписка из Единого государственного реестра недвижимости об объекте недвижимости

Описание местоположения земельного участка

Земельный участок			
вид объекта недвижимости			
Лист № 1 раздела 3.2	Всего листов раздела 3.2: 1	Всего разделов: 5	Всего листов выписки: 7
29.01.2022г. № КУВИ-001/2022-11361250			
Кадастровый номер:		47:23:0244001:153	

Сведения о характерных точках границы земельного участка				
Система координат МСК 47 зона 2				
Номер точки	Координаты, м		Описание закрепления на местности	Средняя квадратичная погрешность определения координат характерных точек границ земельного участка, м
	X	Y		
1	2	3	4	5
1	399055.25	2205953.08	-	-
2	399090.61	2205971.78	-	-
3	399089.28	2205914.52	-	-
4	399078.61	2205908.89	-	-
5	399055.25	2205953.08	-	-

полное наименование должности	подпись	инициалы, фамилия

М.П.

Выписка из Единого государственного реестра недвижимости об объекте недвижимости

Сведения о характеристиках объекта недвижимости

На основании запроса от 24.01.2022, поступившего на рассмотрение 24.01.2022, сообщаем, что согласно записям Единого государственного реестра недвижимости:

Раздел 1 Лист 1

Земельный участок			
вид объекта недвижимости			

Лист № 1 раздела 1	Всего листов раздела 1: 2	Всего разделов: 6	Всего листов выписки: 8
--------------------	---------------------------	-------------------	-------------------------

26.01.2022г. № КУВИ-001/2022-9348006	
Кадастровый номер:	47:23:0244001:154
Номер кадастрового квартала:	47:23:0244001
Дата присвоения кадастрового номера:	24.01.2008

Ранее присвоенный государственный учетный номер:	Кадастровый номер 47:23:0244001:0154
Местоположение:	Ленинградская область, Гатчинский район, д. Вайя, ул. Полевая, уч. 2-б
Площадь:	1000 +/- 0
Кадастровая стоимость, руб.:	454290
Кадастровые номера расположенных в пределах земельного участка объектов недвижимости:	47:23:0244001:777
Кадастровые номера объектов недвижимости, из которых образован объект недвижимости:	данные отсутствуют
Кадастровые номера образованных объектов недвижимости:	данные отсутствуют
Категория земель:	Земли населенных пунктов
Виды разрешенного использования:	для ведения личного подсобного хозяйства
Сведения о кадастровом инженеру:	данные отсутствуют
Сведения о лесах, водных объектах и об иных природных объектах, расположенных в пределах земельного участка:	данные отсутствуют
Сведения о том, что земельный участок полностью расположен в границах зоны с особыми условиями использования территории, территории объекта культурного наследия, публичного сервитута:	данные отсутствуют
Сведения о том, что земельный участок расположен в границах особой экономической зоны, территории опережающего социально-экономического развития, зоны территориального развития в Российской Федерации, игровой зоны:	данные отсутствуют

полное наименование должности	подпись	инициалы, фамилия
-------------------------------	---------	-------------------

М.П.

Земельный участок			
вид объекта недвижимости			
Лист № 2 раздела 1	Всего листов раздела 1: 2	Всего разделов: 6	Всего листов выписки: 8
26.01.2022г. № КУВИ-001/2022-9348006			
Кадастровый номер:		47:23:0244001:154	
Сведения о том, что земельный участок расположен в границах особо охраняемой природной территории, охотничьих угодий, лесничеств:		данные отсутствуют	
Сведения о результатах проведения государственного земельного надзора:		данные отсутствуют	
Сведения о расположении земельного участка в границах территории, в отношении которой утвержден проект межевания территории:		данные отсутствуют	
Условный номер земельного участка:		данные отсутствуют	
Сведения о принятии акта и (или) заключении договора, предусматривающих предоставление в соответствии с земельным законодательством исполнительным органом государственным органом власти или органом местного самоуправления, находящегося в государственной или муниципальной собственности земельного участка для строительства наемного дома социального использования или наемного дома коммерческого использования:		данные отсутствуют	
Сведения о том, что земельный участок или земельные участки образованы на основании решения об изъятии земельного участка и (или) расположенного на нем объекта недвижимости для государственных или муниципальных нужд:		данные отсутствуют	
Сведения о том, что земельный участок образован из земель или земельного участка, государственная собственность на которые не разграничена:		данные отсутствуют	
Сведения о наличии земельного спора о местоположении границ земельных участков:		данные отсутствуют	
Статус записи об объекте недвижимости:		Сведения об объекте недвижимости имеют статус "актуальные, ранее учтенные"	
Особые отметки:		Сведения об ограничениях права на объект недвижимости, обременениях данного объекта, не зарегистрированных в реестре прав, ограничений прав и обременений недвижимого имущества: вид ограничения (обременения): ограничения прав на земельный участок, предусмотренные статьями 56, 56.1 Земельного кодекса Российской Федерации; срок действия не установлен. Сведения, необходимые для заполнения раздела: 4 - Сведения о частях земельного участка, отсутствуют.	
Получатель выписки:		Колотов Андрей Владимирович	

полное наименование должности	подпись	инициалы, фамилия

М.П.

Выписка из Единого государственного реестра недвижимости об объекте недвижимости

Сведения о зарегистрированных правах

Земельный участок			
вид объекта недвижимости			
Лист № 1 раздела 2	Всего листов раздела 2: 2	Всего разделов: 6	Всего листов выписки: 8
26.01.2022г. № КУВИ-001/2022-9348006			
Кадастровый номер:		47:23:0244001:154	

1	Правообладатель (правообладатели):	1.1	Смирнов Владимир Леонидович
2	Вид, номер, дата и время государственной регистрации права:	2.1	Собственность 47:23:0244001:154-47/016/2018-5 11.01.2018 12:20:15
3	Сведения об осуществлении государственной регистрации сделки, права без необходимого в силу закона согласия третьего лица, органа:	3.1	данные отсутствуют
4	Ограничение прав и обременение объекта недвижимости:	не зарегистрировано	
5	Договоры участия в долевом строительстве:	не зарегистрировано	
6	Заявленные в судебном порядке права требования:	данные отсутствуют	
7	Сведения о возражении в отношении зарегистрированного права:	данные отсутствуют	
8	Сведения о наличии решения об изъятии объекта недвижимости для государственных и муниципальных нужд:	данные отсутствуют	
9	Сведения о невозможности государственной регистрации без личного участия правообладателя или его законного представителя:	Принято заявление о невозможности государственной регистрации перехода, прекращения, ограничения права и обременения на объект недвижимости без личного участия правообладателя или его законного представителя.	
10	Правопритязания и сведения о наличии поступивших, но не рассмотренных заявлений о проведении государственной регистрации права (перехода, прекращения права), ограничения права или обременения объекта недвижимости, сделки в отношении объекта недвижимости:	отсутствуют	

полное наименование должности	подпись	инициалы, фамилия
-------------------------------	---------	-------------------

М.П.

Земельный участок			
вид объекта недвижимости			
Лист № 2 раздела 2	Всего листов раздела 2: 2	Всего разделов: 6	Всего листов выписки: 8
26.01.2022г. № КУВИ-001/2022-9348006			
Кадастровый номер:		47:23:0244001:154	
11	Сведения о невозможности государственной регистрации перехода, прекращения, ограничения права на земельный участок из земель сельскохозяйственного назначения:	данные отсутствуют	

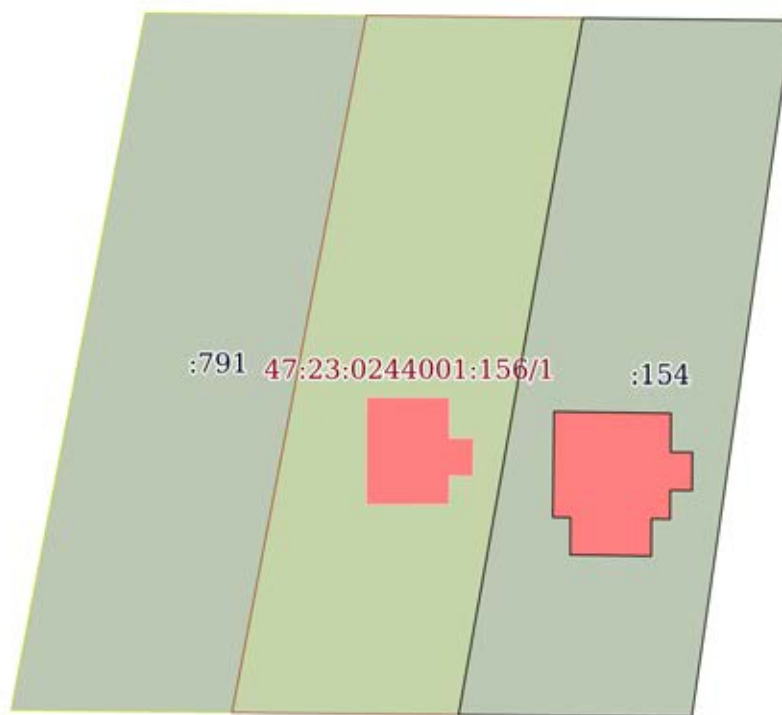
полное наименование должности	подпись	инициалы, фамилия

М.П.

Выписка из Единого государственного реестра недвижимости об объекте недвижимости
 Описание местоположения земельного участка

Земельный участок			
вид объекта недвижимости			
Лист № 1 раздела 3	Всего листов раздела 3: 1	Всего разделов: 6	Всего листов выписки: 8
26.01.2022г. № КУВИ-001/2022-9348006			
Кадастровый номер:		47:23:0244001:154	

План (чертеж, схема) земельного участка



47:23:0244001:1102(1)

Масштаб 1:600

Условные обозначения:

полное наименование должности	подпись	инициалы, фамилия
-------------------------------	---------	-------------------

М.П.

Выписка из Единого государственного реестра недвижимости об объекте недвижимости

Описание местоположения земельного участка

Земельный участок			
вид объекта недвижимости			
Лист № 1 раздела 3.1	Всего листов раздела 3.1: 1	Всего разделов: 6	Всего листов выписки: 8
26.01.2022г. № КУВИ-001/2022-9348006			
Кадастровый номер:		47:23:0244001:154	

Описание местоположения границ земельного участка							
№ п/п	Номер точки		Дирекционный угол	Горизонтальное проложение, м	Описание закрепления на местности	Кадастровые номера смежных участков	Сведения об адресах правообладателей смежных земельных участков
	началь ная	конечн ая					
1	2	3	4	5	6	7	8
1	1.1.1	1.1.2	90°40.8'	16.86	данные отсутствуют	данные отсутствуют	данные отсутствуют
2	1.1.2	1.1.3	188°12.9'	56.62	данные отсутствуют	данные отсутствуют	данные отсутствуют
3	1.1.3	1.1.4	270°34.8'	18.76	данные отсутствуют	данные отсутствуют	данные отсутствуют
4	1.1.4	1.1.1	10°6.4'	56.93	данные отсутствуют	47:23:0244001:156	Ленинградская область, Гатчинский район, д. Малое Верево, ул. Кириллова, д.1, кв.46

полное наименование должности	подпись	инициалы, фамилия

М.П.

Выписка из Единого государственного реестра недвижимости об объекте недвижимости

Описание местоположения земельного участка

Земельный участок			
вид объекта недвижимости			
Лист № 1 раздела 3.2	Всего листов раздела 3.2: 1	Всего разделов: 6	Всего листов выписки: 8
26.01.2022г. № КУВИ-001/2022-9348006			
Кадастровый номер:		47:23:0244001:154	

Сведения о характерных точках границы земельного участка				
Система координат МСК 47 зона 2				
Номер точки	Координаты, м		Описание закрепления на местности	Средняя квадратичная погрешность определения координат характерных точек границ земельного участка, м
	X	Y		
1	2	3	4	5
1	399205.71	2205942.42	-	-
2	399205.51	2205959.28	-	-
3	399149.47	2205951.19	-	-
4	399149.66	2205932.43	-	-
5	399205.71	2205942.42	-	-

полное наименование должности	подпись	инициалы, фамилия

М.П.

Выписка из Единого государственного реестра недвижимости об объекте недвижимости
Сведения о частях земельного участка

Земельный участок			
вид объекта недвижимости			
Лист № 1 раздела 4.1	Всего листов раздела 4.1: 1	Всего разделов: 6	Всего листов выписки: 8
26.01.2022г. № КУВИ-001/2022-9348006			
Кадастровый номер:		47:23:0244001:154	
Учетный номер части	Площадь, м2	Содержание ограничения в использовании или ограничения права на объект недвижимости или обременения объекта недвижимости	
1	2	3	
47:23:0244001:154/1	1000	вид ограничения (обременения): ограничения прав на земельный участок, предусмотренные статьями 56, 56.1 Земельного кодекса Российской Федерации; Срок действия: не установлен; Содержание ограничения (обременения): Особый режим использования земли. Водоохранная зона	

полное наименование должности	подпись	инициалы, фамилия

М.П.

Выписка из Единого государственного реестра недвижимости об объекте недвижимости

Сведения о характеристиках объекта недвижимости

На основании запроса от 24.01.2022, поступившего на рассмотрение 24.01.2022, сообщаем, что согласно записям Единого государственного реестра недвижимости:

Раздел 1 Лист 1

Земельный участок			
вид объекта недвижимости			

Лист № 1 раздела 1	Всего листов раздела 1: 2	Всего разделов: 8	Всего листов выписки: 12
--------------------	---------------------------	-------------------	--------------------------

25.01.2022г. № КУВИ-001/2022-9344333	
Кадастровый номер:	47:23:0244001:156
Номер кадастрового квартала:	47:23:0244001
Дата присвоения кадастрового номера:	25.01.2008

Ранее присвоенный государственный учетный номер:	Кадастровый номер 47:23:02-44-001:0156
Местоположение:	Ленинградская область, Гатчинский район, д. Вайя, ул. Полевая, уч. №2-в
Площадь:	1000 +/- 0
Кадастровая стоимость, руб.:	454290
Кадастровые номера расположенных в пределах земельного участка объектов недвижимости:	47:23:0244001:779
Кадастровые номера объектов недвижимости, из которых образован объект недвижимости:	данные отсутствуют
Кадастровые номера образованных объектов недвижимости:	данные отсутствуют
Категория земель:	Земли населенных пунктов
Виды разрешенного использования:	для ведения личного подсобного хозяйства
Сведения о кадастровом инженеру:	данные отсутствуют
Сведения о лесах, водных объектах и об иных природных объектах, расположенных в пределах земельного участка:	данные отсутствуют
Сведения о том, что земельный участок полностью расположен в границах зоны с особыми условиями использования территории, территории объекта культурного наследия, публичного сервитута:	данные отсутствуют
Сведения о том, что земельный участок расположен в границах особой экономической зоны, территории опережающего социально-экономического развития, зоны территориального развития в Российской Федерации, игровой зоны:	данные отсутствуют

полное наименование должности	подпись	инициалы, фамилия
-------------------------------	---------	-------------------

Земельный участок			
вид объекта недвижимости			
Лист № 2 раздела 1	Всего листов раздела 1: 2	Всего разделов: 8	Всего листов выписки: 12
25.01.2022г. № КУВИ-001/2022-9344333			
Кадастровый номер:		47:23:0244001:156	
Сведения о том, что земельный участок расположен в границах особо охраняемой природной территории, охотничьих угодий, лесничеств:		данные отсутствуют	
Сведения о результатах проведения государственного земельного надзора:		данные отсутствуют	
Сведения о расположении земельного участка в границах территории, в отношении которой утвержден проект межевания территории:		данные отсутствуют	
Условный номер земельного участка:		данные отсутствуют	
Сведения о принятии акта и (или) заключении договора, предусматривающих предоставление в соответствии с земельным законодательством исполнительным органом государственным органом власти или органом местного самоуправления, находящегося в государственной или муниципальной собственности земельного участка для строительства наемного дома социального использования или наемного дома коммерческого использования:		данные отсутствуют	
Сведения о том, что земельный участок или земельные участки образованы на основании решения об изъятии земельного участка и (или) расположенного на нем объекта недвижимости для государственных или муниципальных нужд:		данные отсутствуют	
Сведения о том, что земельный участок образован из земель или земельного участка, государственная собственность на которые не разграничена:		данные отсутствуют	
Сведения о наличии земельного спора о местоположении границ земельных участков:		данные отсутствуют	
Статус записи об объекте недвижимости:		Сведения об объекте недвижимости имеют статус "актуальные, ранее учтенные"	
Особые отметки:		Сведения об ограничениях права на объект недвижимости, обременениях данного объекта, не зарегистрированных в реестре прав, ограничений прав и обременений недвижимого имущества: вид ограничения (обременения): ограничения прав на земельный участок, предусмотренные статьями 56, 56.1 Земельного кодекса Российской Федерации; срок действия не установлен.	
Получатель выписки:		Колотов Андрей Владимирович	

полное наименование должности	подпись	инициалы, фамилия

Выписка из Единого государственного реестра недвижимости об объекте недвижимости

Сведения о зарегистрированных правах

Земельный участок			
вид объекта недвижимости			
Лист № 1 раздела 2	Всего листов раздела 2: 4	Всего разделов: 8	Всего листов выписки: 12
25.01.2022г. № КУВИ-001/2022-9344333			
Кадастровый номер:		47:23:0244001:156	

1	Правообладатель (правообладатели):	1.1	Голубева Ирина Анатольевна
2	Вид, номер, дата и время государственной регистрации права:	2.1	Общая долевая собственность, 1/3 47:23:0244001:156-47/054/2020-7 11.11.2020 10:06:40
3	Сведения об осуществлении государственной регистрации сделки, права без необходимого в силу закона согласия третьего лица, органа:	3.1	данные отсутствуют
4	Ограничение прав и обременение объекта недвижимости:	не зарегистрировано	
1	Правообладатель (правообладатели):	1.2	Смирнов Александр Анатольевич
2	Вид, номер, дата и время государственной регистрации права:	2.2	Общая долевая собственность, 1/3 47:23:0244001:156-47/054/2020-6 11.11.2020 10:06:40
3	Сведения об осуществлении государственной регистрации сделки, права без необходимого в силу закона согласия третьего лица, органа:	3.2	данные отсутствуют
4	Ограничение прав и обременение объекта недвижимости:		
	4.1 вид:	Запрещение регистрации	
	дата государственной регистрации:	21.01.2022 14:04:54	
	номер государственной регистрации:	47:23:0244001:156-47/051/2022-10	
	срок, на который установлено ограничение прав и обременение объекта недвижимости:	не установлен	
	лицо, в пользу которого установлено ограничение прав и обременение объекта недвижимости:	Не определено	
	основание государственной регистрации:	Постановление о запрете на совершение действий по регистрации (pdf), № 387564550/4723, выдан 19.01.2022, Гатчинское РОСП, СПИ Вострякова Екатерина Петровна, 119847/20/47023-ИП от 19.08.2020	
	сведения об осуществлении государственной регистрации сделки, права, ограничения права без необходимого в силу закона согласия третьего лица, органа:	данные отсутствуют	
	сведения об управляющем залогом и о договоре управления залогом, если такой договор заключен для управления ипотекой:	данные отсутствуют	

полное наименование должности	подпись	инициалы, фамилия
-------------------------------	---------	-------------------

М.П.

Земельный участок			
вид объекта недвижимости			
Лист № 2 раздела 2	Всего листов раздела 2: 4	Всего разделов: 8	Всего листов выписки: 12
25.01.2022г. № КУВИ-001/2022-9344333			
Кадастровый номер:		47:23:0244001:156	
4.2	вид:	Запрещение регистрации	
	дата государственной регистрации:	21.01.2022 09:19:34	
	номер государственной регистрации:	47:23:0244001:156-47/062/2022-9	
	срок, на который установлено ограничение прав и обременение объекта недвижимости:	-	
	лицо, в пользу которого установлено ограничение прав и обременение объекта недвижимости:	-	
	основание государственной регистрации:	Постановление о запрете на совершение действий по регистрации, № 387563939/4723, выдан 19.01.2022, Гатчинское РОСП полное наименование должности уполномоченного федеральным законом должностного лица: Судебный пристав-исполнитель Вострякова Екатерина Петровна	
	сведения об осуществлении государственной регистрации сделки, права, ограничения права без необходимого в силу закона согласия третьего лица, органа:	данные отсутствуют	
	сведения об управляющем залогом и о договоре управления залогом, если такой договор заключен для управления ипотекой:	данные отсутствуют	
1	Правообладатель (правообладатели):	1.3	Смирнов Анатолий Леонидович
2	Вид, номер, дата и время государственной регистрации права:	2.3	Общая долевая собственность, 1/3 47:23:0244001:156-47/054/2020-5 11.11.2020 10:06:40
3	Сведения об осуществлении государственной регистрации сделки, права без необходимого в силу закона согласия третьего лица, органа:	3.3	данные отсутствуют
4	Ограничение прав и обременение объекта недвижимости:	не зарегистрировано	
4	Ограничение прав и обременение объекта недвижимости:		

полное наименование должности	подпись	инициалы, фамилия
-------------------------------	---------	-------------------

М.П.

Земельный участок		
вид объекта недвижимости		
Лист № 3 раздела 2	Всего листов раздела 2: 4	Всего разделов: 8
Всего листов выписки: 12		
25.01.2022г. № КУВИ-001/2022-9344333		
Кадастровый номер:		47:23:0244001:156
4.1	вид:	Прочие ограничения прав и обременения объекта недвижимости
	дата государственной регистрации:	11.11.2009 00:00:00
	номер государственной регистрации:	47-78-17/134/2009-180
	срок, на который установлено ограничение прав и обременение объекта недвижимости:	Срок действия с 11.11.2009 с 11.11.2009
	лицо, в пользу которого установлено ограничение прав и обременение объекта недвижимости:	данные о правообладателе отсутствуют
	основание государственной регистрации:	Кадастровый паспорт земельного участка (выписка из государственного кадастра недвижимости), № 4723/205/09-18339, выдан 30.07.2009, территориальный отдел по Гатчинскому району Управления Роснедвижимости по Ленинградской области
	сведения об осуществлении государственной регистрации сделки, права, ограничения права без необходимого в силу закона согласия третьего лица, органа:	данные отсутствуют
	сведения об управляющем залогом и о договоре управления залогом, если такой договор заключен для управления ипотекой:	данные отсутствуют
5	Договоры участия в долевом строительстве:	не зарегистрировано
6	Заявленные в судебном порядке права требования:	данные отсутствуют
7	Сведения о возражении в отношении зарегистрированного права:	данные отсутствуют
8	Сведения о наличии решения об изъятии объекта недвижимости для государственных и муниципальных нужд:	данные отсутствуют
9	Сведения о невозможности государственной регистрации без личного участия правообладателя или его законного представителя:	данные отсутствуют
10	Правопритязания и сведения о наличии поступивших, но не рассмотренных заявлений о проведении государственной регистрации права (перехода, прекращения права), ограничения права или обременения объекта недвижимости, сделки в отношении объекта недвижимости:	отсутствуют

полное наименование должности	подпись	инициалы, фамилия

Земельный участок			
вид объекта недвижимости			
Лист № 4 раздела 2	Всего листов раздела 2: 4	Всего разделов: 8	Всего листов выписки: 12
25.01.2022г. № КУВИ-001/2022-9344333			
Кадастровый номер:		47:23:0244001:156	
11	Сведения о невозможности государственной регистрации перехода, прекращения, ограничения права на земельный участок из земель сельскохозяйственного назначения:	данные отсутствуют	

полное наименование должности	подпись	инициалы, фамилия

М.П.

Выписка из Единого государственного реестра недвижимости об объекте недвижимости
 Описание местоположения земельного участка

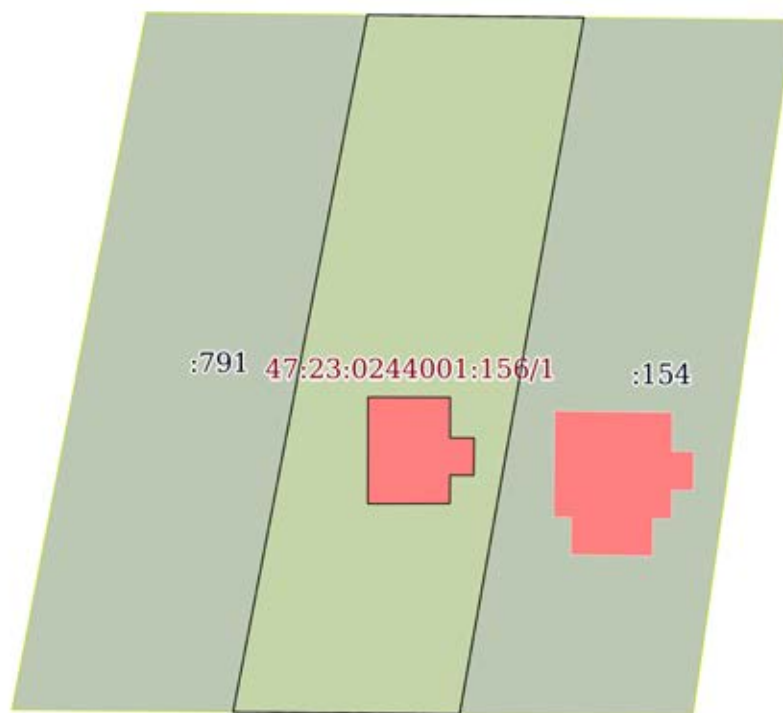
Земельный участок			
вид объекта недвижимости			

Лист № 1 раздела 3	Всего листов раздела 3: 1	Всего разделов: 8	Всего листов выписки: 12
--------------------	---------------------------	-------------------	--------------------------

25.01.2022г. № КУВИ-001/2022-9344333

Кадастровый номер: 47:23:0244001:156

План (чертеж, схема) земельного участка



47:23:0244001:1102(1)

Масштаб 1:600 Условные обозначения:

полное наименование должности	подпись	инициалы, фамилия
-------------------------------	---------	-------------------

М.П.

Выписка из Единого государственного реестра недвижимости об объекте недвижимости

Описание местоположения земельного участка

Земельный участок			
вид объекта недвижимости			
Лист № 1 раздела 3.1	Всего листов раздела 3.1: 1	Всего разделов: 8	Всего листов выписки: 12
25.01.2022г. № КУВИ-001/2022-9344333			
Кадастровый номер:		47:23:0244001:156	

Описание местоположения границ земельного участка							
№ п/п	Номер точки		Дирекционный угол	Горизонтальное проложение, м	Описание закрепления на местности	Кадастровые номера смежных участков	Сведения об адресах правообладателей смежных земельных участков
	началь ная	конечн ая					
1	2	3	4	5	6	7	8
1	1.1.1	1.1.2	270°35.9'	18.21	данные отсутствуют	данные отсутствуют	данные отсутствуют
2	1.1.2	1.1.3	10°53.6'	57.1	данные отсутствуют	47:23:0244001:791	Ленинградская область, Гатчинский р-н, г.Гатчина, ул.Роцинская, д.1А, кв.90
3	1.1.3	1.1.4	90°41.5'	17.41	данные отсутствуют	данные отсутствуют	данные отсутствуют
4	1.1.4	1.1.1	190°6.4'	56.93	данные отсутствуют	47:23:0244001:154	адрес отсутствует

полное наименование должности	подпись	инициалы, фамилия

М.П.

Выписка из Единого государственного реестра недвижимости об объекте недвижимости

Описание местоположения земельного участка

Земельный участок			
вид объекта недвижимости			
Лист № 1 раздела 3.2	Всего листов раздела 3.2: 1	Всего разделов: 8	Всего листов выписки: 12
25.01.2022г. № КУВИ-001/2022-9344333			
Кадастровый номер:		47:23:0244001:156	

Сведения о характерных точках границы земельного участка				
Система координат МСК 47 зона 2				
Номер точки	Координаты, м		Описание закрепления на местности	Средняя квадратичная погрешность определения координат характерных точек границ земельного участка, м
	X	Y		
1	2	3	4	5
1	399149.66	2205932.43	-	-
2	399149.85	2205914.22	-	-
3	399205.92	2205925.01	-	-
4	399205.71	2205942.42	-	-
5	399149.66	2205932.43	-	-

полное наименование должности	подпись	инициалы, фамилия

М.П.

Выписка из Единого государственного реестра недвижимости об объекте недвижимости
Сведения о частях земельного участка

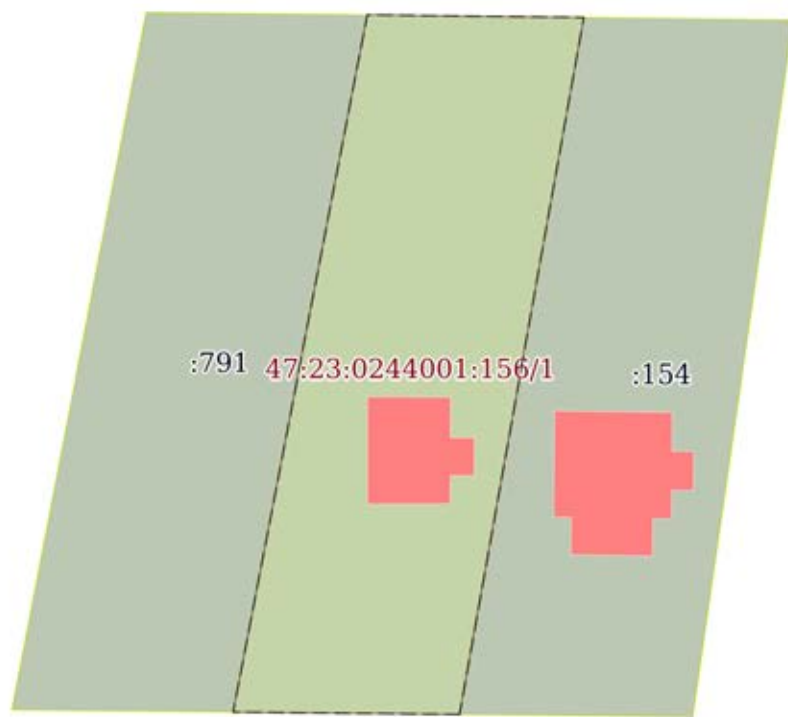
Земельный участок			
вид объекта недвижимости			

Лист № 1 раздела 4	Всего листов раздела 4: 1	Всего разделов: 8	Всего листов выписки: 12
--------------------	---------------------------	-------------------	--------------------------

25.01.2022г. № КУВИ-001/2022-9344333

Кадастровый номер: 47:23:0244001:156

План (чертеж, схема) части земельного участка Учетный номер части: 47:23:0244001:156/1



47:23:0244001:1102(1)

Масштаб 1:600 Условные обозначения:

полное наименование должности	подпись	инициалы, фамилия
-------------------------------	---------	-------------------

М.П.

Выписка из Единого государственного реестра недвижимости об объекте недвижимости
Сведения о частях земельного участка

Земельный участок			
вид объекта недвижимости			
Лист № 1 раздела 4.1	Всего листов раздела 4.1: 1	Всего разделов: 8	Всего листов выписки: 12
25.01.2022г. № КУВИ-001/2022-9344333			
Кадастровый номер:		47:23:0244001:156	
Учетный номер части	Площадь, м2	Содержание ограничения в использовании или ограничения права на объект недвижимости или обременения объекта недвижимости	
1	2	3	
47:23:0244001:156/1	1000	вид ограничения (обременения): ограничения прав на земельный участок, предусмотренные статьями 56, 56.1 Земельного кодекса Российской Федерации; Срок действия: не установлен; Содержание ограничения (обременения): Особый режим использования земли. Водоохранная зона	

полное наименование должности	подпись	инициалы, фамилия

М.П.

Выписка из Единого государственного реестра недвижимости об объекте недвижимости

Сведения о частях земельного участка

Земельный участок			
вид объекта недвижимости			
Лист № 1 раздела 4.2	Всего листов раздела 4.2: 1	Всего разделов: 8	Всего листов выписки: 12
25.01.2022г. № КУВИ-001/2022-9344333			
Кадастровый номер:		47:23:0244001:156	

Сведения о характерных точках границы части (частей) земельного участка				
Учетный номер части: 47:23:0244001:156/1				
Система координат МСК 47 зона 2				
Номер точки	Координаты, м		Описание закрепления на местности	Средняя квадратичная погрешность определения координат характерных точек границ земельного участка, м
	X	Y		
1	2	3	4	5
1	399149.66	2205932.43	-	-
2	399149.85	2205914.22	-	-
3	399205.92	2205925.01	-	-
4	399205.71	2205942.42	-	-
5	399149.66	2205932.43	-	-

полное наименование должности	подпись	инициалы, фамилия

М.П.

Выписка из Единого государственного реестра недвижимости об объекте недвижимости

Сведения о характеристиках объекта недвижимости

На основании запроса от 27.01.2022, поступившего на рассмотрение 27.01.2022, сообщаем, что согласно записям Единого государственного реестра недвижимости:

Раздел 1 Лист 1

Земельный участок			
вид объекта недвижимости			

Лист № 1 раздела 1	Всего листов раздела 1: 2	Всего разделов: 5	Всего листов выписки: 7
--------------------	---------------------------	-------------------	-------------------------

29.01.2022г. № КУВИ-001/2022-11342777	
Кадастровый номер:	47:23:0244001:163
Номер кадастрового квартала:	47:23:0244001
Дата присвоения кадастрового номера:	08.04.2008

Ранее присвоенный государственный учетный номер:	Кадастровый номер 47:23:02-44-001:0163
Местоположение:	Местоположение установлено относительно ориентира, расположенного в границах участка. Почтовый адрес ориентира: Ленинградская область, Гатчинский район, д. Вайя, ул. Болотная, д. 4.
Площадь:	1578
Кадастровая стоимость, руб.:	716869.62
Кадастровые номера расположенных в пределах земельного участка объектов недвижимости:	47:23:0244001:403
Кадастровые номера объектов недвижимости, из которых образован объект недвижимости:	данные отсутствуют
Кадастровые номера образованных объектов недвижимости:	данные отсутствуют
Категория земель:	Земли населенных пунктов
Виды разрешенного использования:	для ведения личного подсобного хозяйства
Сведения о кадастровом инженеру:	данные отсутствуют
Сведения о лесах, водных объектах и об иных природных объектах, расположенных в пределах земельного участка:	данные отсутствуют
Сведения о том, что земельный участок полностью расположен в границах зоны с особыми условиями использования территории, территории объекта культурного наследия, публичного сервитута:	данные отсутствуют
Сведения о том, что земельный участок расположен в границах особой экономической зоны, территории опережающего социально-экономического развития, зоны территориального развития в Российской Федерации, игровой зоны:	данные отсутствуют

полное наименование должности	подпись	инициалы, фамилия
-------------------------------	---------	-------------------

М.П.

Земельный участок			
вид объекта недвижимости			
Лист № 2 раздела 1	Всего листов раздела 1: 2	Всего разделов: 5	Всего листов выписки: 7
29.01.2022г. № КУВИ-001/2022-11342777			
Кадастровый номер:	47:23:0244001:163		
Сведения о том, что земельный участок расположен в границах особо охраняемой природной территории, охотничьих угодий, лесничеств:	данные отсутствуют		
Сведения о результатах проведения государственного земельного надзора:	данные отсутствуют		
Сведения о расположении земельного участка в границах территории, в отношении которой утвержден проект межевания территории:	данные отсутствуют		
Условный номер земельного участка:	данные отсутствуют		
Сведения о принятии акта и (или) заключении договора, предусматривающих предоставление в соответствии с земельным законодательством исполнительным органом государственным органом власти или органом местного самоуправления, находящегося в государственной или муниципальной собственности земельного участка для строительства наемного дома социального использования или наемного дома коммерческого использования:	данные отсутствуют		
Сведения о том, что земельный участок или земельные участки образованы на основании решения об изъятии земельного участка и (или) расположенного на нем объекта недвижимости для государственных или муниципальных нужд:	данные отсутствуют		
Сведения о том, что земельный участок образован из земель или земельного участка, государственная собственность на которые не разграничена:	данные отсутствуют		
Сведения о наличии земельного спора о местоположении границ земельных участков:	данные отсутствуют		
Статус записи об объекте недвижимости:	Сведения об объекте недвижимости имеют статус "актуальные"		
Особые отметки:	Сведения, необходимые для заполнения раздела: 4 - Сведения о частях земельного участка, отсутствуют.		
Получатель выписки:	Колотов Андрей Владимирович		

полное наименование должности	подпись	инициалы, фамилия

Выписка из Единого государственного реестра недвижимости об объекте недвижимости

Сведения о зарегистрированных правах

Земельный участок			
вид объекта недвижимости			
Лист № 1 раздела 2	Всего листов раздела 2: 2	Всего разделов: 5	Всего листов выписки: 7
29.01.2022г. № КУВИ-001/2022-11342777			
Кадастровый номер:		47:23:0244001:163	
1	Правообладатель (правообладатели):	1.1	Муниципальное образование Веревское сельское поселение Гатчинского муниципального района Ленинградской области
2	Вид, номер, дата и время государственной регистрации права:	2.1	Собственность 47-78-17/041/2008-224 05.05.2008 00:00:00
3	Сведения об осуществлении государственной регистрации сделки, права без необходимого в силу закона согласия третьего лица, органа:	3.1	данные отсутствуют
4	Ограничение прав и обременение объекта недвижимости:		
	4.1 вид:	Аренда	
	дата государственной регистрации:	05.05.2008 00:00:00	
	номер государственной регистрации:	47-78-17/041/2008-224	
	срок, на который установлено ограничение прав и обременение объекта недвижимости:	Срок действия с 23.12.2011 с 23.12.2011 на 5 лет	
	лицо, в пользу которого установлено ограничение прав и обременение объекта недвижимости:	Резвых Наталья Михайловна	
	основание государственной регистрации:	Дополнительное соглашение к договору аренды земель, находящихся в государственной (муниципальной) собственности №12 от 11.03.2008 года, выдан 10.06.2011, дата государственной регистрации: 23.12.2011, номер государственной регистрации: 47-47-17/144/2011-235 Договор аренды земельного участка, № 12, выдан 11.03.2008, дата государственной регистрации: 05.05.2008, номер государственной регистрации: 47-78-17/041/2008-224	
	сведения об осуществлении государственной регистрации сделки, права, ограничения права без необходимого в силу закона согласия третьего лица, органа:	данные отсутствуют	
	сведения об управляющем залогом и о договоре управления залогом, если такой договор заключен для управления ипотекой:	данные отсутствуют	
5	Договоры участия в долевом строительстве:	не зарегистрировано	
6	Заявленные в судебном порядке права требования:	данные отсутствуют	
7	Сведения о возражении в отношении зарегистрированного права:	данные отсутствуют	

полное наименование должности	подпись	инициалы, фамилия
-------------------------------	---------	-------------------

М.П.

Земельный участок		
вид объекта недвижимости		
Лист № 2 раздела 2	Всего листов раздела 2: 2	Всего разделов: 5
Всего листов выписки: 7		
29.01.2022г. № КУВИ-001/2022-11342777		
Кадастровый номер:	47:23:0244001:163	
8	Сведения о наличии решения об изъятии объекта недвижимости для государственных и муниципальных нужд:	данные отсутствуют
9	Сведения о невозможности государственной регистрации без личного участия правообладателя или его законного представителя:	данные отсутствуют
10	Правопритязания и сведения о наличии поступивших, но не рассмотренных заявлений о проведении государственной регистрации права (перехода, прекращения права), ограничения права или обременения объекта недвижимости, сделки в отношении объекта недвижимости:	отсутствуют
11	Сведения о невозможности государственной регистрации перехода, прекращения, ограничения права на земельный участок из земель сельскохозяйственного назначения:	данные отсутствуют

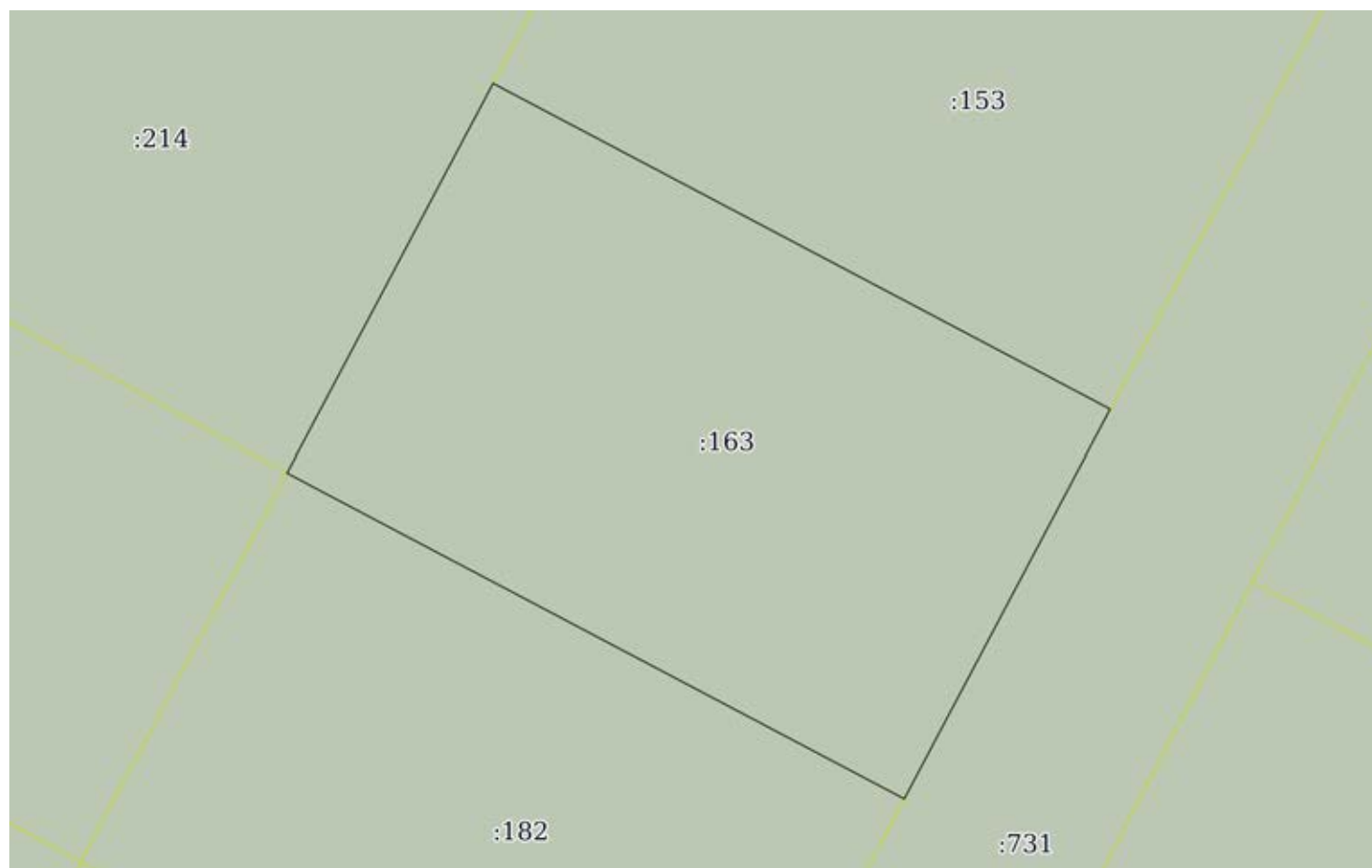
полное наименование должности	подпись	инициалы, фамилия

М.П.

Выписка из Единого государственного реестра недвижимости об объекте недвижимости
 Описание местоположения земельного участка

Земельный участок			
вид объекта недвижимости			
Лист № 1 раздела 3	Всего листов раздела 3: 1	Всего разделов: 5	Всего листов выписки: 7
29.01.2022г. № КУВИ-001/2022-11342777			
Кадастровый номер:		47:23:0244001:163	

План (чертеж, схема) земельного участка



Масштаб 1:500

Условные обозначения:

полное наименование должности	подпись	инициалы, фамилия

М.П.

Выписка из Единого государственного реестра недвижимости об объекте недвижимости

Описание местоположения земельного участка

Земельный участок			
вид объекта недвижимости			
Лист № 1 раздела 3.1	Всего листов раздела 3.1: 1	Всего разделов: 5	Всего листов выписки: 7
29.01.2022г. № КУВИ-001/2022-11342777			
Кадастровый номер:		47:23:0244001:163	

Описание местоположения границ земельного участка							
№ п/п	Номер точки		Дирекционный угол	Горизонтальное проложение, м	Описание закрепления на местности	Кадастровые номера смежных участков	Сведения об адресах правообладателей смежных земельных участков
	начальная	конечная					
1	2	3	4	5	6	7	8
1	1.1.1	1.1.2	297°51.4'	49.99	данные отсутствуют	47:23:0244001:182	данные отсутствуют
2	1.1.2	1.1.3	27°51.4'	31.57	данные отсутствуют	47:23:0244001:214	Ленинградская область, Гатчинский р-н, г.Гатчина, ул.Карла Маркса, д.67, кв.8; Ленинградская область, г.Гатчина, ул.Карла Маркса, д.67, кв.8; Ленинградская область, Гатчинский р-н, д.Вайя, ул.Марченкова, д.1
3	1.1.2	1.1.2			данные отсутствуют	47:23:0244001:168	адрес отсутствует
4	1.1.3	1.1.4	117°51.7'	49.98	данные отсутствуют	47:23:0244001:153	данные отсутствуют
5	1.1.4	1.1.1	207°50.4'	31.56	данные отсутствуют	47:23:0244001:731	данные отсутствуют

полное наименование должности	подпись	инициалы, фамилия
-------------------------------	---------	-------------------

М.П.

Выписка из Единого государственного реестра недвижимости об объекте недвижимости

Описание местоположения земельного участка

Земельный участок			
вид объекта недвижимости			
Лист № 1 раздела 3.2	Всего листов раздела 3.2: 1	Всего разделов: 5	Всего листов выписки: 7
29.01.2022г. № КУВИ-001/2022-11342777			
Кадастровый номер:		47:23:0244001:163	

Сведения о характерных точках границы земельного участка				
Система координат МСК 47 зона 2				
Номер точки	Координаты, м		Описание закрепления на местности	Средняя квадратичная погрешность определения координат характерных точек границ земельного участка, м
	X	Y		
1	2	3	4	5
1	399027.34	2205938.34	-	-
2	399055.25	2205953.08	-	-
3	399078.61	2205908.89	-	-
4	399050.7	2205894.14	-	-
5	399027.34	2205938.34	-	-

полное наименование должности	подпись	инициалы, фамилия
-------------------------------	---------	-------------------

М.П.

Выписка из Единого государственного реестра недвижимости об объекте недвижимости

Сведения о характеристиках объекта недвижимости

На основании запроса от 17.02.2022, поступившего на рассмотрение 17.02.2022, сообщаем, что согласно записям Единого государственного реестра недвижимости:

Раздел 1 Лист 1

Земельный участок			
вид объекта недвижимости			

Лист № 1 раздела 1	Всего листов раздела 1: 2	Всего разделов: 8	Всего листов выписки: 32
--------------------	---------------------------	-------------------	--------------------------

18.02.2022г. № КУВИ-001/2022-22569023	
Кадастровый номер:	47:23:0244001:165
Номер кадастрового квартала:	47:23:0244001
Дата присвоения кадастрового номера:	03.12.2008

Ранее присвоенный государственный учетный номер:	данные отсутствуют
Местоположение:	Ленинградская область, Гатчинский район, д. Вайя, д.2
Площадь:	2976 +/- 0
Кадастровая стоимость, руб.:	1351967.04
Кадастровые номера расположенных в пределах земельного участка объектов недвижимости:	данные отсутствуют
Кадастровые номера объектов недвижимости, из которых образован объект недвижимости:	данные отсутствуют
Кадастровые номера образованных объектов недвижимости:	данные отсутствуют
Категория земель:	Земли населенных пунктов
Виды разрешенного использования:	для ведения личного подсобного хозяйства
Сведения о кадастровом инженерере:	данные отсутствуют
Сведения о лесах, водных объектах и об иных природных объектах, расположенных в пределах земельного участка:	данные отсутствуют
Сведения о том, что земельный участок полностью расположен в границах зоны с особыми условиями использования территории, территории объекта культурного наследия, публичного сервитута:	данные отсутствуют
Сведения о том, что земельный участок расположен в границах особой экономической зоны, территории опережающего социально-экономического развития, зоны территориального развития в Российской Федерации, игровой зоны:	данные отсутствуют

полное наименование должности	подпись	инициалы, фамилия
-------------------------------	---------	-------------------

Земельный участок			
вид объекта недвижимости			
Лист № 2 раздела 1	Всего листов раздела 1: 2	Всего разделов: 8	Всего листов выписки: 32
18.02.2022г. № КУВИ-001/2022-22569023			
Кадастровый номер:		47:23:0244001:165	
Сведения о том, что земельный участок расположен в границах особо охраняемой природной территории, охотничьих угодий, лесничеств:		данные отсутствуют	
Сведения о результатах проведения государственного земельного надзора:		данные отсутствуют	
Сведения о расположении земельного участка в границах территории, в отношении которой утвержден проект межевания территории:		данные отсутствуют	
Условный номер земельного участка:		данные отсутствуют	
Сведения о принятии акта и (или) заключении договора, предусматривающих предоставление в соответствии с земельным законодательством исполнительным органом государственным органом власти или органом местного самоуправления, находящегося в государственной или муниципальной собственности земельного участка для строительства наемного дома социального использования или наемного дома коммерческого использования:		данные отсутствуют	
Сведения о том, что земельный участок или земельные участки образованы на основании решения об изъятии земельного участка и (или) расположенного на нем объекта недвижимости для государственных или муниципальных нужд:		данные отсутствуют	
Сведения о том, что земельный участок образован из земель или земельного участка, государственная собственность на которые не разграничена:		данные отсутствуют	
Сведения о наличии земельного спора о местоположении границ земельных участков:		данные отсутствуют	
Статус записи об объекте недвижимости:		Сведения об объекте недвижимости имеют статус "актуальные"	
Особые отметки:		Сведения об ограничениях права на объект недвижимости, обременениях данного объекта, не зарегистрированных в реестре прав, ограничений прав и обременений недвижимого имущества: вид ограничения (обременения): прочие ограничения прав и обременения объекта недвижимости; срок действия не установлен.	
Получатель выписки:		Колотов Андрей Владимирович	

полное наименование должности	подпись	инициалы, фамилия

Выписка из Единого государственного реестра недвижимости об объекте недвижимости

Сведения о зарегистрированных правах

Земельный участок			
вид объекта недвижимости			
Лист № 1 раздела 2	Всего листов раздела 2: 2	Всего разделов: 8	Всего листов выписки: 32
18.02.2022г. № КУВИ-001/2022-22569023			
Кадастровый номер:		47:23:0244001:165	
1	Правообладатель (правообладатели):	1.1	Марченков Михаил Геннадьевич
2	Вид, номер, дата и время государственной регистрации права:	2.1	Общая долевая собственность, 1/2 47:23:0244001:165-47/054/2021-2 28.01.2021 12:29:05
3	Сведения об осуществлении государственной регистрации сделки, права без необходимого в силу закона согласия третьего лица, органа:	3.1	данные отсутствуют
4	Ограничение прав и обременение объекта недвижимости:	не зарегистрировано	
1	Правообладатель (правообладатели):	1.2	Марченкова Ирина Александровна
2	Вид, номер, дата и время государственной регистрации права:	2.2	Общая долевая собственность, 1/2 47-78-17/059/2009-075 01.06.2009 00:00:00
3	Сведения об осуществлении государственной регистрации сделки, права без необходимого в силу закона согласия третьего лица, органа:	3.2	данные отсутствуют
4	Ограничение прав и обременение объекта недвижимости:	не зарегистрировано	
4	Ограничение прав и обременение объекта недвижимости:		
	4.1 вид:	Прочие ограничения прав и обременения объекта недвижимости	
	дата государственной регистрации:	01.06.2009 00:00:00	
	номер государственной регистрации:	47-78-17/059/2009-075	
	срок, на который установлено ограничение прав и обременение объекта недвижимости:	данные отсутствуют	
	лицо, в пользу которого установлено ограничение прав и обременение объекта недвижимости:	данные о правообладателе отсутствуют	
	основание государственной регистрации:	Кадастровый паспорт земельного участка (выписка из государственного кадастра недвижимости), выдан 03.12.2008, территориальным отделом по Гатчинскому району Управления Роснедвижимости по Ленинградской области	
	сведения об осуществлении государственной регистрации сделки, права, ограничения права без необходимого в силу закона согласия третьего лица, органа:	данные отсутствуют	

полное наименование должности	подпись	инициалы, фамилия
-------------------------------	---------	-------------------

М.П.

Земельный участок		
вид объекта недвижимости		
Лист № 2 раздела 2	Всего листов раздела 2: 2	Всего разделов: 8
Всего листов выписки: 32		
18.02.2022г. № КУВИ-001/2022-22569023		
Кадастровый номер:		47:23:0244001:165
	сведения об управляющем залогом и о договоре управления залогом, если такой договор заключен для управления ипотекой:	данные отсутствуют
5	Договоры участия в долевом строительстве:	не зарегистрировано
6	Заявленные в судебном порядке права требования:	данные отсутствуют
7	Сведения о возражении в отношении зарегистрированного права:	данные отсутствуют
8	Сведения о наличии решения об изъятии объекта недвижимости для государственных и муниципальных нужд:	данные отсутствуют
9	Сведения о невозможности государственной регистрации без личного участия правообладателя или его законного представителя:	данные отсутствуют
10	Правопритязания и сведения о наличии поступивших, но не рассмотренных заявлений о проведении государственной регистрации права (перехода, прекращения права), ограничения права или обременения объекта недвижимости, сделки в отношении объекта недвижимости:	отсутствуют
11	Сведения о невозможности государственной регистрации перехода, прекращения, ограничения права на земельный участок из земель сельскохозяйственного назначения:	данные отсутствуют

полное наименование должности	подпись	инициалы, фамилия
-------------------------------	---------	-------------------

М.П.

Выписка из Единого государственного реестра недвижимости об объекте недвижимости
 Описание местоположения земельного участка

Земельный участок			
вид объекта недвижимости			
Лист № 1 раздела 3	Всего листов раздела 3: 1	Всего разделов: 8	Всего листов выписки: 32
18.02.2022г. № КУВИ-001/2022-22569023			
Кадастровый номер:		47:23:0244001:165	

План (чертеж, схема) земельного участка



Масштаб 1:800 Условные обозначения:

полное наименование должности	подпись	инициалы, фамилия

М.П.

Выписка из Единого государственного реестра недвижимости об объекте недвижимости

Описание местоположения земельного участка

Земельный участок			
вид объекта недвижимости			
Лист № 1 раздела 3.1	Всего листов раздела 3.1: 1	Всего разделов: 8	Всего листов выписки: 32
18.02.2022г. № КУВИ-001/2022-22569023			
Кадастровый номер:		47:23:0244001:165	

Описание местоположения границ земельного участка							
№ п/п	Номер точки		Дирекционный угол	Горизонтальное проложение, м	Описание закрепления на местности	Кадастровые номера смежных участков	Сведения об адресах правообладателей смежных земельных участков
	начальная	конечная					
1	2	3	4	5	6	7	8
1	1.1.1	1.1.2	25°10.3`	46.34	данные отсутствуют	данные отсутствуют	данные отсутствуют
2	1.1.2	1.1.3	33°42.7`	7.15	данные отсутствуют	данные отсутствуют	данные отсутствуют
3	1.1.3	1.1.4	27°18.4`	24.87	данные отсутствуют	данные отсутствуют	данные отсутствуют
4	1.1.4	1.1.5	115°7.3`	2.66	данные отсутствуют	47:23:0244001:759	Мурманская область, с.Алакуртти, ул.Нижняя Набережная, д.21, кв.10
5	1.1.5	1.1.6	119°16.5`	39.35	данные отсутствуют	47:23:0244001:759	Мурманская область, с.Алакуртти, ул.Нижняя Набережная, д.21, кв.10
6	1.1.6	1.1.7	210°8.0`	24.36	данные отсутствуют	47:23:0244001:737	данные отсутствуют
7	1.1.7	1.1.8	214°41.8`	51.31	данные отсутствуют	47:23:0244001:737	данные отсутствуют
8	1.1.8	1.1.1	294°10.7`	33.3	данные отсутствуют	данные отсутствуют	данные отсутствуют

полное наименование должности	подпись	инициалы, фамилия

М.П.

Выписка из Единого государственного реестра недвижимости об объекте недвижимости

Описание местоположения земельного участка

Земельный участок			
вид объекта недвижимости			
Лист № 1 раздела 3.2	Всего листов раздела 3.2: 1	Всего разделов: 8	Всего листов выписки: 32
18.02.2022г. № КУВИ-001/2022-22569023			
Кадастровый номер:		47:23:0244001:165	

Сведения о характерных точках границы земельного участка				
Система координат МСК 47 зона 2				
Номер точки	Координаты, м		Описание закрепления на местности	Средняя квадратичная погрешность определения координат характерных точек границ земельного участка, м
	X	Y		
1	2	3	4	5
1	398904.33	2205532.99	-	-
2	398946.27	2205552.7	-	-
3	398952.22	2205556.67	-	-
4	398974.32	2205568.08	-	-
5	398973.19	2205570.49	-	-
6	398953.95	2205604.81	-	-
7	398932.88	2205592.58	-	-
8	398890.69	2205563.37	-	-
9	398904.33	2205532.99	-	-

полное наименование должности	подпись	инициалы, фамилия

М.П.

Выписка из Единого государственного реестра недвижимости об объекте недвижимости
Сведения о частях земельного участка

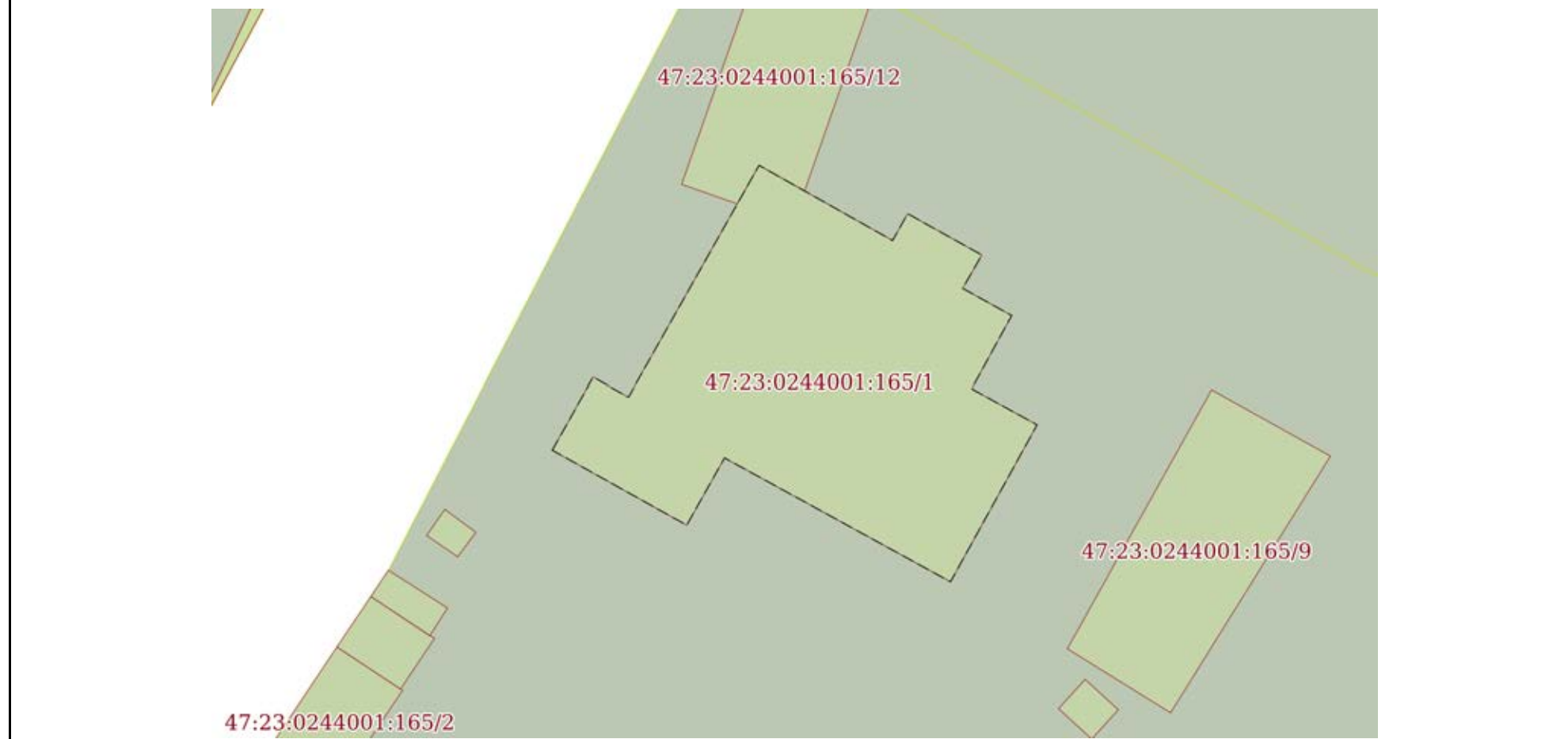
Земельный участок			
вид объекта недвижимости			

Лист № 1 раздела 4	Всего листов раздела 4: 12	Всего разделов: 8	Всего листов выписки: 32
--------------------	----------------------------	-------------------	--------------------------

18.02.2022г. № КУВИ-001/2022-22569023

Кадастровый номер: 47:23:0244001:165

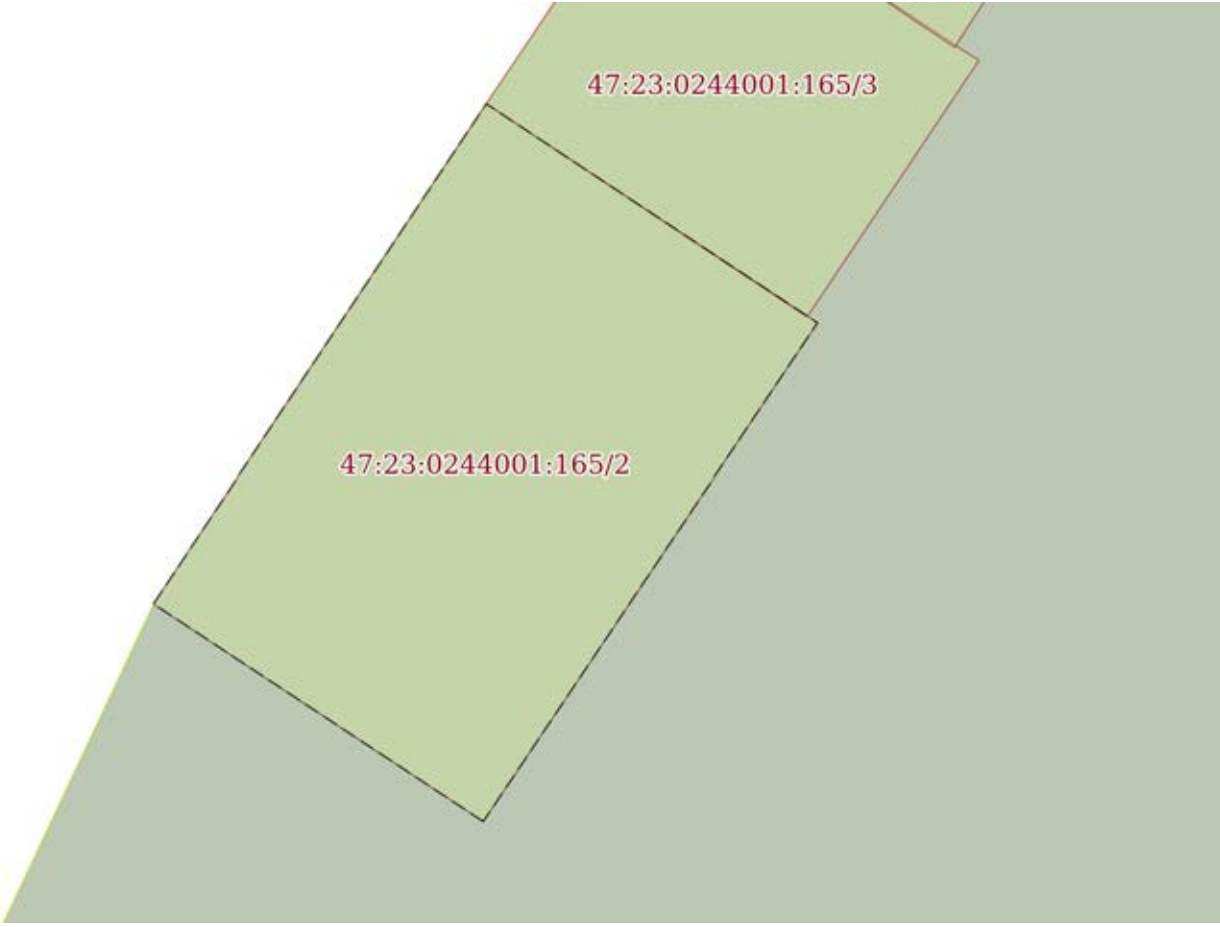
План (чертеж, схема) части земельного участка Учетный номер части: 47:23:0244001:165/1



Масштаб 1:200 Условные обозначения:

полное наименование должности	подпись	инициалы, фамилия


М.П.

Земельный участок			
вид объекта недвижимости			
Лист № 2 раздела 4	Всего листов раздела 4: 12	Всего разделов: 8	Всего листов выписки: 32
18.02.2022г. № КУВИ-001/2022-22569023			
Кадастровый номер:		47:23:0244001:165	
План (чертеж, схема) части земельного участка		Учетный номер части: 47:23:0244001:165/2	
			
Масштаб 1:50	Условные обозначения:		

полное наименование должности	подпись	инициалы, фамилия


М.П.

Земельный участок			
вид объекта недвижимости			
Лист № 3 раздела 4	Всего листов раздела 4: 12	Всего разделов: 8	Всего листов выписки: 32
18.02.2022г. № КУВИ-001/2022-22569023			
Кадастровый номер:		47:23:0244001:165	

План (чертеж, схема) части земельного участка	Учетный номер части: 47:23:0244001:165/3
	
Масштаб 1:30	Условные обозначения:

полное наименование должности	подпись	инициалы, фамилия

М.П.

Земельный участок			
вид объекта недвижимости			
Лист № 4 раздела 4	Всего листов раздела 4: 12	Всего разделов: 8	Всего листов выписки: 32
18.02.2022г. № КУВИ-001/2022-22569023			
Кадастровый номер:		47:23:0244001:165	
План (чертеж, схема) части земельного участка		Учетный номер части: 47:23:0244001:165/4	
			
Масштаб 1:60	Условные обозначения:		

полное наименование должности	подпись	инициалы, фамилия

М.П.

Земельный участок

вид объекта недвижимости

Лист № 5 раздела 4

Всего листов раздела 4: 12

Всего разделов: 8

Всего листов выписки: 32

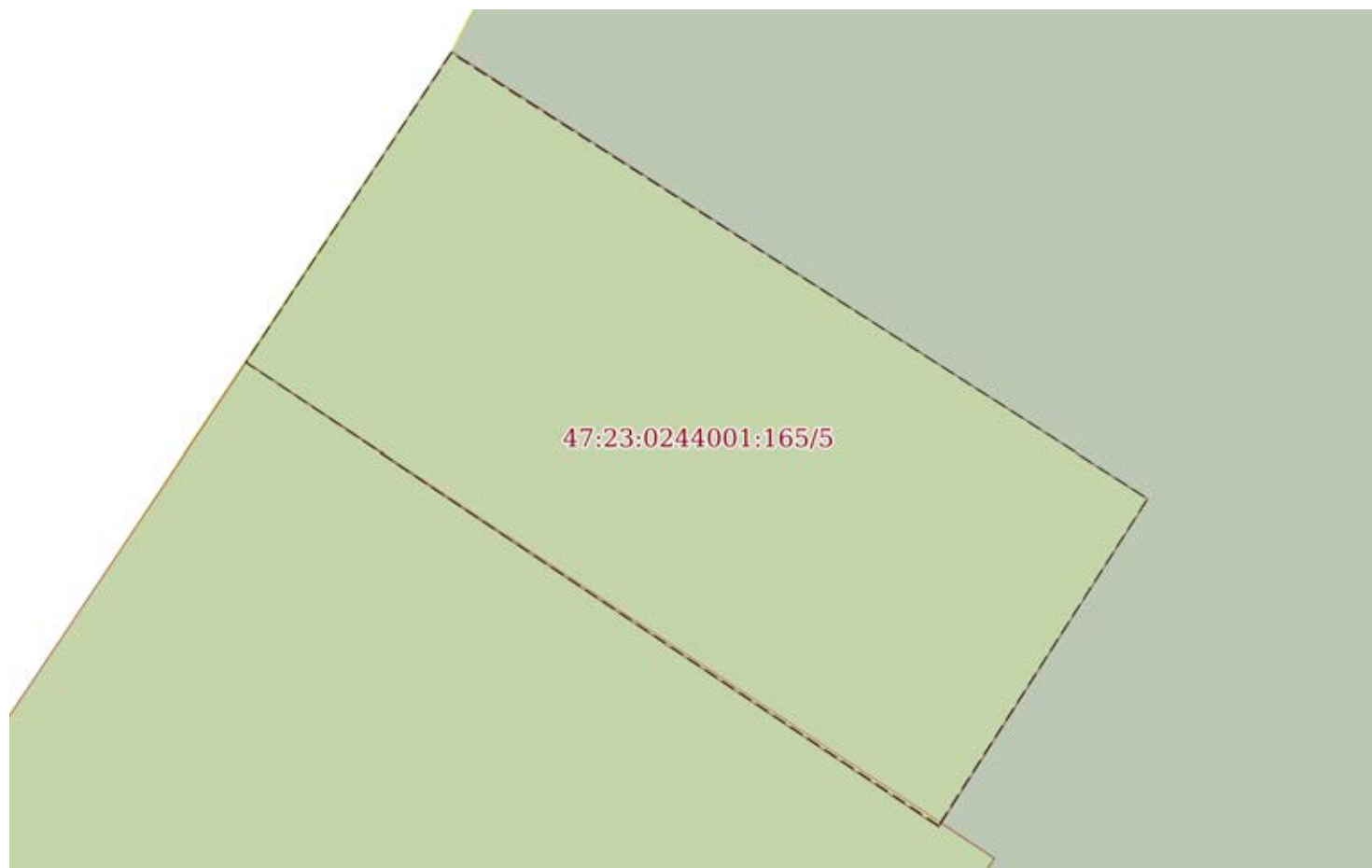
18.02.2022г. № КУВИ-001/2022-22569023

Кадастровый номер:

47:23:0244001:165

План (чертеж, схема) части земельного участка

Учетный номер части: 47:23:0244001:165/5



Масштаб 1:20

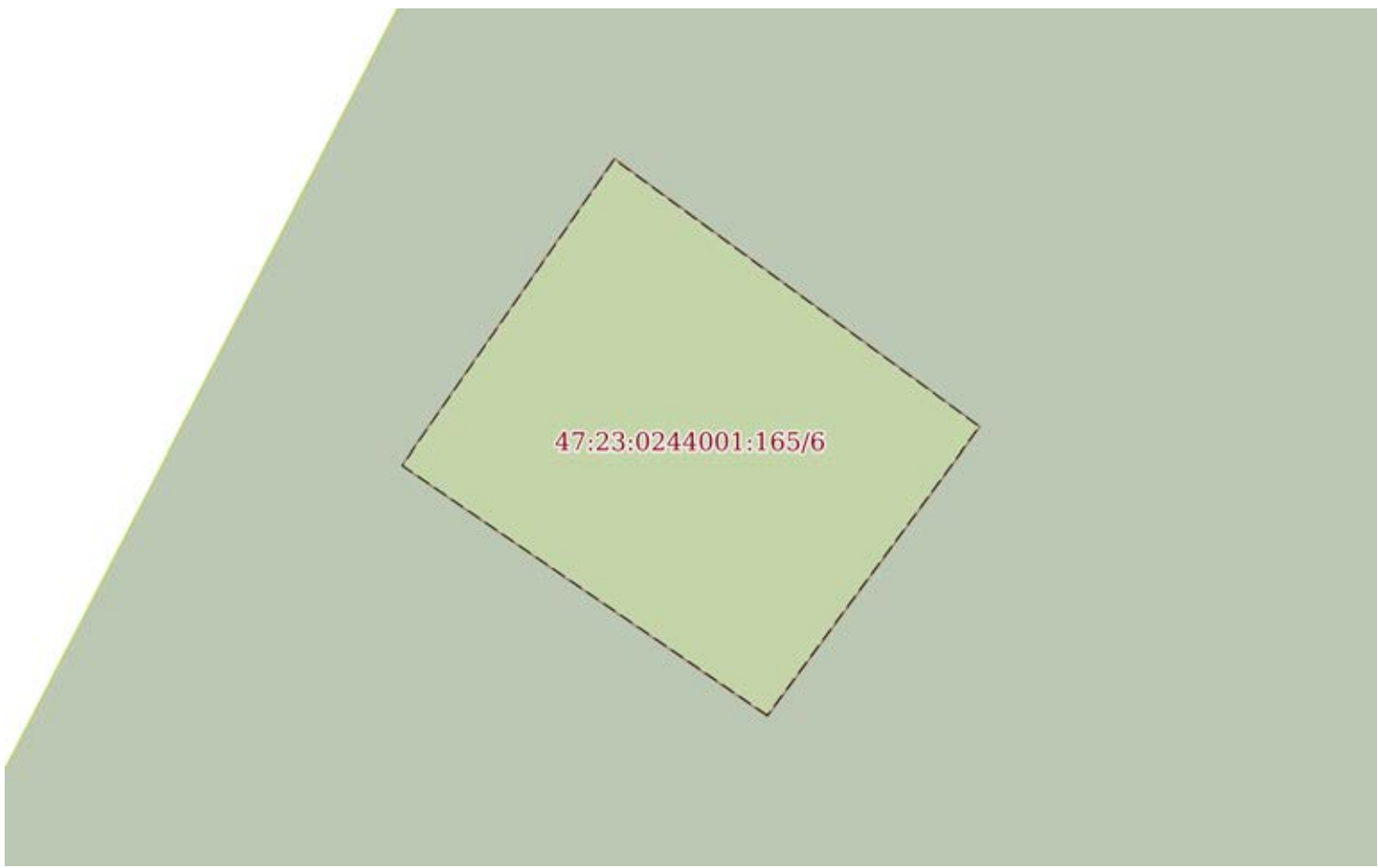
Условные обозначения:

полное наименование должности

подпись

инициалы, фамилия

М.П.

Земельный участок			
вид объекта недвижимости			
Лист № 6 раздела 4	Всего листов раздела 4: 12	Всего разделов: 8	Всего листов выписки: 32
18.02.2022г. № КУВИ-001/2022-22569023			
Кадастровый номер:		47:23:0244001:165	
План (чертеж, схема) части земельного участка		Учетный номер части: 47:23:0244001:165/6	
			
Масштаб 1:20	Условные обозначения:		

полное наименование должности	подпись	инициалы, фамилия

М.П.

Земельный участок			
вид объекта недвижимости			
Лист № 7 раздела 4	Всего листов раздела 4: 12	Всего разделов: 8	Всего листов выписки: 32
18.02.2022г. № КУВИ-001/2022-22569023			
Кадастровый номер:		47:23:0244001:165	


План (чертеж, схема) части земельного участка Учетный номер части: 47:23:0244001:165/7



Масштаб 1:70 Условные обозначения:

полное наименование должности	подпись	инициалы, фамилия
-------------------------------	---------	-------------------

М.П.

Земельный участок			
вид объекта недвижимости			
Лист № 8 раздела 4	Всего листов раздела 4: 12	Всего разделов: 8	Всего листов выписки: 32
18.02.2022г. № КУВИ-001/2022-22569023			
Кадастровый номер:		47:23:0244001:165	
План (чертеж, схема) части земельного участка		Учетный номер части: 47:23:0244001:165/8	
			
Масштаб 1:20	Условные обозначения:		

полное наименование должности	подпись	инициалы, фамилия

М.П.

Земельный участок			
вид объекта недвижимости			
Лист № 9 раздела 4	Всего листов раздела 4: 12	Всего разделов: 8	Всего листов выписки: 32
18.02.2022г. № КУВИ-001/2022-22569023			
Кадастровый номер:		47:23:0244001:165	

План (чертеж, схема) части земельного участка Учетный номер части: 47:23:0244001:165/9



Масштаб 1:100 Условные обозначения:

полное наименование должности	подпись	инициалы, фамилия
-------------------------------	---------	-------------------

М.П.

Земельный участок
вид объекта недвижимости

Лист № 10 раздела 4

Всего листов раздела 4: 12

Всего разделов: 8

Всего листов выписки: 32

18.02.2022г. № КУВИ-001/2022-22569023

Кадастровый номер:

47:23:0244001:165

План (чертеж, схема) части земельного участка

Учетный номер части: 47:23:0244001:165/10



Масштаб 1:30

Условные обозначения:

полное наименование должности

подпись

инициалы, фамилия

М.П.

Земельный участок
вид объекта недвижимости

Лист № 11 раздела 4

Всего листов раздела 4: 12

Всего разделов: 8

Всего листов выписки: 32

18.02.2022г. № КУВИ-001/2022-22569023

Кадастровый номер:

47:23:0244001:165

План (чертеж, схема) части земельного участка

Учетный номер части: 47:23:0244001:165/11



Масштаб 1:50

Условные обозначения:

полное наименование должности

подпись

инициалы, фамилия

М.П.

Земельный участок

вид объекта недвижимости

Лист № 12 раздела 4

Всего листов раздела 4: 12

Всего разделов: 8

Всего листов выписки: 32

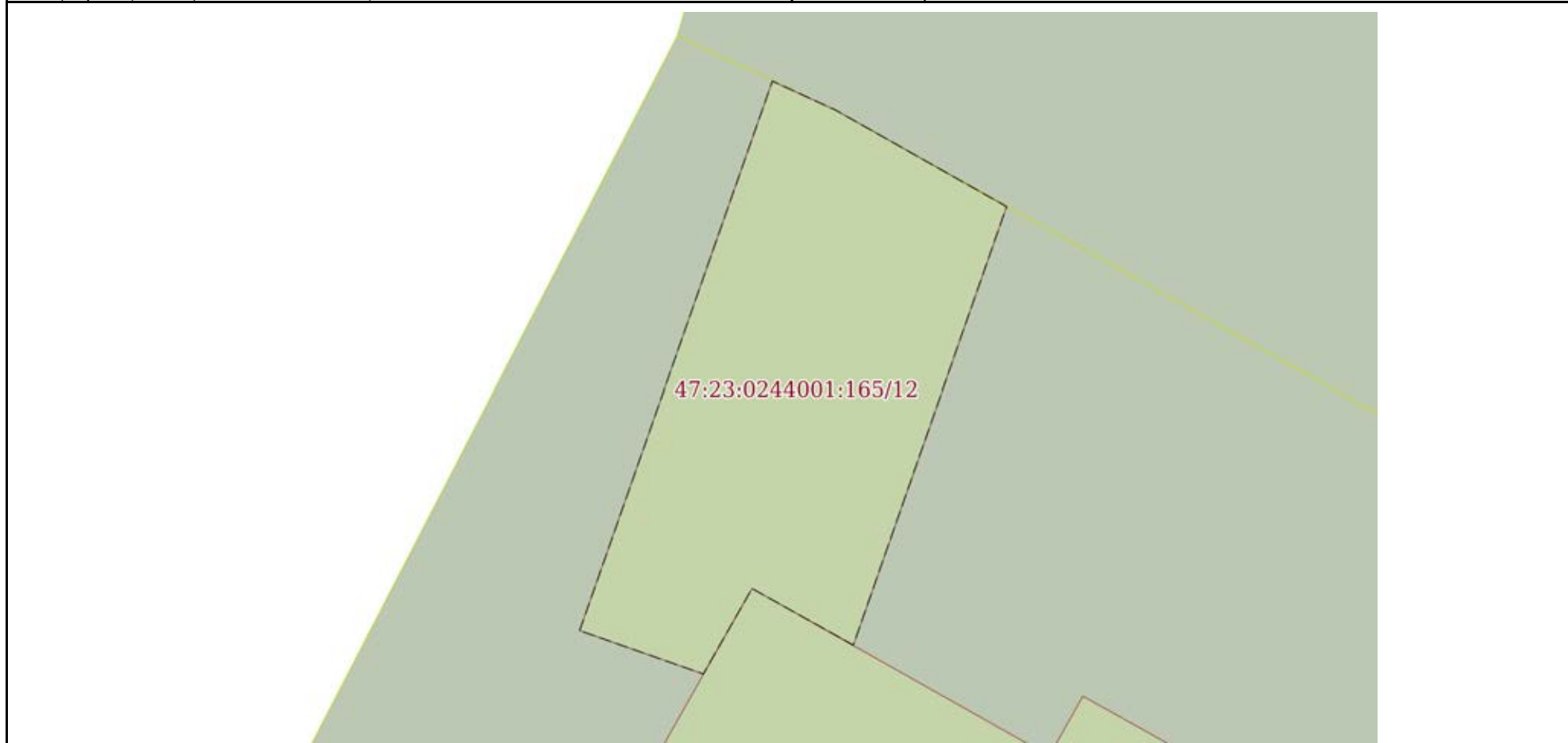
18.02.2022г. № КУВИ-001/2022-22569023

Кадастровый номер:

47:23:0244001:165

План (чертеж, схема) части земельного участка

Учетный номер части: 47:23:0244001:165/12



Масштаб 1:90

Условные обозначения:

полное наименование должности

подпись

инициалы, фамилия

М.П.

Выписка из Единого государственного реестра недвижимости об объекте недвижимости
Сведения о частях земельного участка

Земельный участок			
вид объекта недвижимости			

Лист № 1 раздела 4.1	Всего листов раздела 4.1: 1	Всего разделов: 8	Всего листов выписки: 32
----------------------	-----------------------------	-------------------	--------------------------

18.02.2022г. № КУВИ-001/2022-22569023	
Кадастровый номер:	47:23:0244001:165

Учетный номер части	Площадь, м2	Содержание ограничения в использовании или ограничения права на объект недвижимости или обременения объекта недвижимости
1	2	3
47:23:0244001:165/1	123	данные отсутствуют
47:23:0244001:165/2	11	данные отсутствуют
47:23:0244001:165/3	5	данные отсутствуют
47:23:0244001:165/4	15	данные отсутствуют
47:23:0244001:165/5	3	данные отсутствуют
47:23:0244001:165/6	1	данные отсутствуют
47:23:0244001:165/7	19	данные отсутствуют
47:23:0244001:165/8	2	данные отсутствуют
47:23:0244001:165/9	44	данные отсутствуют
47:23:0244001:165/10	5	данные отсутствуют
47:23:0244001:165/11	12	данные отсутствуют
47:23:0244001:165/12	32	вид ограничения (обременения): прочие ограничения прав и обременения объекта недвижимости; Срок действия: не установлен; Содержание ограничения (обременения): Охранная зона ЛЭП

полное наименование должности	подпись	инициалы, фамилия
-------------------------------	---------	-------------------

М.П.

Выписка из Единого государственного реестра недвижимости об объекте недвижимости
Сведения о частях земельного участка

Земельный участок			
вид объекта недвижимости			
Лист № 1 раздела 4.2	Всего листов раздела 4.2: 12	Всего разделов: 8	Всего листов выписки: 32
18.02.2022г. № КУВИ-001/2022-22569023			
Кадастровый номер:		47:23:0244001:165	

Сведения о характерных точках границы части (частей) земельного участка				
Учетный номер части: 47:23:0244001:165/1				
Система координат МСК 47 зона 2				
Номер точки	Координаты, м		Описание закрепления на местности	Средняя квадратичная погрешность определения координат характерных точек границ земельного участка, м
	X	Y		
1	2	3	4	5
1	398956.29	2205562.22	-	-
2	398958.75	2205563.6	-	-
3	398958.08	2205564.8	-	-
4	398965.92	2205569.22	-	-
5	398963.37	2205573.74	-	-
6	398964.28	2205574.25	-	-
7	398962.88	2205576.76	-	-
8	398961.75	2205576.11	-	-
9	398960.83	2205577.77	-	-
10	398958.36	2205576.42	-	-
11	398957.15	2205578.63	-	-
12	398951.83	2205575.7	-	-
13	398956.03	2205568.05	-	-
14	398953.75	2205566.77	-	-
15	398956.29	2205562.22	-	-

полное наименование должности	подпись	инициалы, фамилия

М.П.

Земельный участок				
вид объекта недвижимости				
Лист № 2 раздела 4.2	Всего листов раздела 4.2: 12		Всего разделов: 8	Всего листов выписки: 32
18.02.2022г. № КУВИ-001/2022-22569023				
Кадастровый номер:			47:23:0244001:165	
Сведения о характерных точках границы части (частей) земельного участка				
Учетный номер части: 47:23:0244001:165/2				
Система координат МСК 47 зона 2				
Номер точки	Координаты, м		Описание закрепления на местности	Средняя квадратичная погрешность определения координат характерных точек границ земельного участка, м
	X	Y		
1	2	3	4	5
1	398944.81	2205554.91	-	-
2	398946.27	2205552.7	-	-
3	398949.62	2205554.93	-	-
4	398948.15	2205557.15	-	-
5	398944.81	2205554.91	-	-

полное наименование должности	подпись	инициалы, фамилия
-------------------------------	---------	-------------------

М.П.

Земельный участок				
вид объекта недвижимости				
Лист № 3 раздела 4.2	Всего листов раздела 4.2: 12		Всего разделов: 8	Всего листов выписки: 32
18.02.2022г. № КУВИ-001/2022-22569023				
Кадастровый номер:			47:23:0244001:165	
Сведения о характерных точках границы части (частей) земельного участка				
Учетный номер части: 47:23:0244001:165/3				
Система координат МСК 47 зона 2				
Номер точки	Координаты, м		Описание закрепления на местности	Средняя квадратичная погрешность определения координат характерных точек границ земельного участка, м
	X	Y		
1	2	3	4	5
1	398948.19	2205557.08	-	-
2	398949.62	2205554.93	-	-
3	398951.33	2205556.08	-	-
4	398949.91	2205558.23	-	-
5	398948.19	2205557.08	-	-

полное наименование должности	подпись	инициалы, фамилия
-------------------------------	---------	-------------------

М.П.

Земельный участок				
вид объекта недвижимости				
Лист № 4 раздела 4.2	Всего листов раздела 4.2: 12		Всего разделов: 8	Всего листов выписки: 32
18.02.2022г. № КУВИ-001/2022-22569023				
Кадастровый номер:			47:23:0244001:165	
Сведения о характерных точках границы части (частей) земельного участка				
Учетный номер части: 47:23:0244001:165/4				
Система координат МСК 47 зона 2				
Номер точки	Координаты, м		Описание закрепления на местности	Средняя квадратичная погрешность определения координат характерных точек границ земельного участка, м
	X	Y		
1	2	3	4	5
1	398921.36	2205581.04	-	-
2	398925.6	2205583.62	-	-
3	398923.88	2205586.22	-	-
4	398919.84	2205583.55	-	-
5	398921.36	2205581.04	-	-

полное наименование должности	подпись	инициалы, фамилия
-------------------------------	---------	-------------------

М.П.

Земельный участок				
вид объекта недвижимости				
Лист № 5 раздела 4.2	Всего листов раздела 4.2: 12		Всего разделов: 8	Всего листов выписки: 32
18.02.2022г. № КУВИ-001/2022-22569023				
Кадастровый номер:			47:23:0244001:165	
Сведения о характерных точках границы части (частей) земельного участка				
Учетный номер части: 47:23:0244001:165/5				
Система координат МСК 47 зона 2				
Номер точки	Координаты, м		Описание закрепления на местности	Средняя квадратичная погрешность определения координат характерных точек границ земельного участка, м
	X	Y		
1	2	3	4	5
1	398950	2205558.07	-	-
2	398951.33	2205556.08	-	-
3	398952.22	2205556.67	-	-
4	398950.94	2205558.67	-	-
5	398950	2205558.07	-	-

полное наименование должности	подпись	инициалы, фамилия
-------------------------------	---------	-------------------

М.П.

Земельный участок				
вид объекта недвижимости				
Лист № 6 раздела 4.2	Всего листов раздела 4.2: 12		Всего разделов: 8	Всего листов выписки: 32
18.02.2022г. № КУВИ-001/2022-22569023				
Кадастровый номер:			47:23:0244001:165	
Сведения о характерных точках границы части (частей) земельного участка				
Учетный номер части: 47:23:0244001:165/6				
Система координат МСК 47 зона 2				
Номер точки	Координаты, м		Описание закрепления на местности	Средняя квадратичная погрешность определения координат характерных точек границ земельного участка, м
	X	Y		
1	2	3	4	5
1	398952.68	2205559.02	-	-
2	398953.4	2205557.97	-	-
3	398954.28	2205558.58	-	-
4	398953.51	2205559.63	-	-
5	398952.68	2205559.02	-	-

полное наименование должности	подпись	инициалы, фамилия
-------------------------------	---------	-------------------

М.П.

Земельный участок				
вид объекта недвижимости				
Лист № 7 раздела 4.2	Всего листов раздела 4.2: 12		Всего разделов: 8	Всего листов выписки: 32
18.02.2022г. № КУВИ-001/2022-22569023				
Кадастровый номер:			47:23:0244001:165	
Сведения о характерных точках границы части (частей) земельного участка				
Учетный номер части: 47:23:0244001:165/7				
Система координат МСК 47 зона 2				
Номер точки	Координаты, м		Описание закрепления на местности	Средняя квадратичная погрешность определения координат характерных точек границ земельного участка, м
	X	Y		
1	2	3	4	5
1	398929.41	2205586.31	-	-
2	398934.44	2205589.61	-	-
3	398932.77	2205592.33	-	-
4	398927.67	2205588.99	-	-
5	398929.41	2205586.31	-	-

полное наименование должности	подпись	инициалы, фамилия
-------------------------------	---------	-------------------

М.П.

Земельный участок				
вид объекта недвижимости				
Лист № 8 раздела 4.2	Всего листов раздела 4.2: 12		Всего разделов: 8	Всего листов выписки: 32
18.02.2022г. № КУВИ-001/2022-22569023				
Кадастровый номер:			47:23:0244001:165	
Сведения о характерных точках границы части (частей) земельного участка				
Учетный номер части: 47:23:0244001:165/8				
Система координат МСК 47 зона 2				
Номер точки	Координаты, м		Описание закрепления на местности	Средняя квадратичная погрешность определения координат характерных точек границ земельного участка, м
	X	Y		
1	2	3	4	5
1	398947.53	2205579.36	-	-
2	398948.52	2205580.26	-	-
3	398947.49	2205581.38	-	-
4	398946.5	2205580.48	-	-
5	398947.53	2205579.36	-	-

полное наименование должности	подпись	инициалы, фамилия
-------------------------------	---------	-------------------

М.П.

Земельный участок				
вид объекта недвижимости				
Лист № 9 раздела 4.2	Всего листов раздела 4.2: 12		Всего разделов: 8	Всего листов выписки: 32
18.02.2022г. № КУВИ-001/2022-22569023				
Кадастровый номер:			47:23:0244001:165	
Сведения о характерных точках границы части (частей) земельного участка				
Учетный номер части: 47:23:0244001:165/9				
Система координат МСК 47 зона 2				
Номер точки	Координаты, м		Описание закрепления на местности	Средняя квадратичная погрешность определения координат характерных точек границ земельного участка, м
	X	Y		
1	2	3	4	5
1	398949.56	2205579.66	-	-
2	398958.33	2205584.54	-	-
3	398956.09	2205588.56	-	-
4	398947.39	2205583.15	-	-
5	398949.56	2205579.66	-	-

полное наименование должности	подпись	инициалы, фамилия
-------------------------------	---------	-------------------

М.П.

Земельный участок				
вид объекта недвижимости				
Лист № 10 раздела 4.2	Всего листов раздела 4.2: 12		Всего разделов: 8	Всего листов выписки: 32
18.02.2022г. № КУВИ-001/2022-22569023				
Кадастровый номер:		47:23:0244001:165		
Сведения о характерных точках границы части (частей) земельного участка				
Учетный номер части: 47:23:0244001:165/10				
Система координат МСК 47 зона 2				
Номер точки	Координаты, м		Описание закрепления на местности	Средняя квадратичная погрешность определения координат характерных точек границ земельного участка, м
	X	Y		
1	2	3	4	5
1	398955.67	2205595.95	-	-
2	398957.51	2205596.91	-	-
3	398956.24	2205599.2	-	-
4	398954.39	2205598.24	-	-
5	398955.67	2205595.95	-	-

полное наименование должности	подпись	инициалы, фамилия
-------------------------------	---------	-------------------

М.П.

Земельный участок				
вид объекта недвижимости				
Лист № 11 раздела 4.2	Всего листов раздела 4.2: 12		Всего разделов: 8	Всего листов выписки: 32
18.02.2022г. № КУВИ-001/2022-22569023				
Кадастровый номер:			47:23:0244001:165	
Сведения о характерных точках границы части (частей) земельного участка				
Учетный номер части: 47:23:0244001:165/11				
Система координат МСК 47 зона 2				
Номер точки	Координаты, м		Описание закрепления на местности	Средняя квадратичная погрешность определения координат характерных точек границ земельного участка, м
	X	Y		
1	2	3	4	5
1	398954.39	2205598.24	-	-
2	398956.24	2205599.2	-	-
3	398953.41	2205604.36	-	-
4	398951.49	2205603.36	-	-
5	398954.39	2205598.24	-	-

полное наименование должности	подпись	инициалы, фамилия
-------------------------------	---------	-------------------

М.П.

Земельный участок			
вид объекта недвижимости			
Лист № 12 раздела 4.2	Всего листов раздела 4.2: 12	Всего разделов: 8	Всего листов выписки: 32
18.02.2022г. № КУВИ-001/2022-22569023			
Кадастровый номер:		47:23:0244001:165	

Сведения о характерных точках границы части (частей) земельного участка				
Учетный номер части: 47:23:0244001:165/12				
Система координат МСК 47 зона 2				
Номер точки	Координаты, м		Описание закрепления на местности	Средняя квадратичная погрешность определения координат характерных точек границ земельного участка, м
	X	Y		
1	2	3	4	5
1	398965.28	2205566.6	-	-
2	398973.63	2205569.53	-	-
3	398973.19	2205570.49	-	-
4	398971.72	2205573.09	-	-
5	398965.06	2205570.76	-	-
6	398965.92	2205569.22	-	-
7	398964.62	2205568.48	-	-
8	398965.28	2205566.6	-	-

полное наименование должности	подпись	инициалы, фамилия

М.П.

Отчет о проверке объекта недвижимости подготовлен на основании запроса от 25.01.2022 г., поступившего через онлайн-форму интернет-сайта EGRP365.ru. Согласно ст. 62 ФЗ-218 настоящий отчет по форме и совокупности сведений не соответствует формам официальных выписок из ЕГРН и не содержит подписи ЭЦП.

Общие сведения об объекте:

Кадастровый номер:	47:23:0244001:168
Регион:	Ленинградская область
Район:	Гатчинский район
Адрес:	Ленинградская область, Гатчинский район, д. Вайя, ул. Марченкова, д. 3
Тип объекта:	Земельный участок
Площадь:	1571 м²
Дата постановления на учёт:	16.04.2008
Категория земельного участка:	Земли населенных пунктов
Разрешенное использование:	Для ведения личного подсобного хозяйства

Стоимость объекта недвижимости:

Кадастровая стоимость:	713 689,59 руб.
Дата определения стоимости:	17.05.2017

Кадастровая информация:

Статус:	Актуальный
Кадастровый квартал:	47:23:0244001
Кадастровый инженер:	МУП "Архитектурно-планировочное бюро"
Ранее присвоенные номера:	Нет информации
Здания, расположенные на участке:	47:23:0244001:739
Образованные участки:	Нет информации
Из каких объектов образован:	Нет информации

Информация о владельцах объекта:

Общее количество владельцев: **1** владелец

Собственник №1: **Кравцова Анна Сергеевна**

- Тип права: **Собственность, № 47-47/017-47/017/009/2016-8162/2 от 24.05.2016**
- Номер права: **47-47/017-47/017/009/2016-8162/2**
- Дата регистрации: **24.05.2016**
- Время во владении: **5 лет 8 месяцев 1 день**

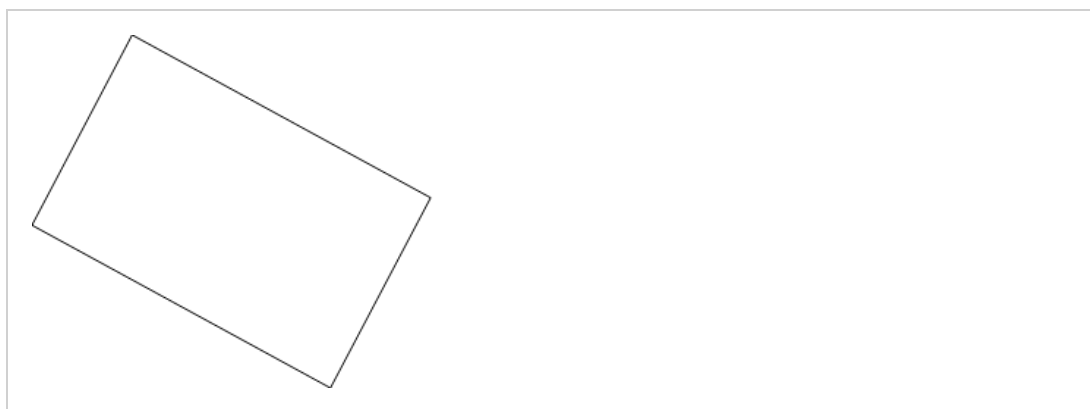
Наличие ограничений:

Имеющиеся обременения: **Отсутствуют**

Результаты автоматического аудита

- ✓ Объект стоит на кадастровом учете
- ✓ Кадастровая стоимость определена
- ✓ Права собственности зарегистрированы
- ✓ Ипотека не найдена
- ✓ Арест не найден
- ✓ Аренда не найдена
- ✓ Рента не найдена
- ✓ Судебный запрет не найден
- ✓ Сервитут не найден
- ✓ Другие обременения не найдены
- ✓ Межевание проведено

Контур участка:



 **Координаты точек:**

№ п/п	X МСК 47 зона 2	Y МСК 47 зона 2
1	399022.8	2205879.39
2	399050.7	2205894.14
3	399074.57	2205850.19
4	399046.67	2205835.44
5	399022.8	2205879.39

Выписка из Единого государственного реестра недвижимости об объекте недвижимости

Сведения о характеристиках объекта недвижимости

На основании запроса от 27.01.2022, поступившего на рассмотрение 27.01.2022, сообщаем, что согласно записям Единого государственного реестра недвижимости:

Раздел 1 Лист 1

Земельный участок			
вид объекта недвижимости			

Лист № 1 раздела 1	Всего листов раздела 1: 2	Всего разделов: 5	Всего листов выписки: 7
--------------------	---------------------------	-------------------	-------------------------

29.01.2022г. № КУВИ-001/2022-11479675	
Кадастровый номер:	47:23:0244001:170
Номер кадастрового квартала:	47:23:0244001
Дата присвоения кадастрового номера:	24.04.2008

Ранее присвоенный государственный учетный номер:	Кадастровый номер 47:23:02-44-001:0170
Местоположение:	Ленинградская область, Гатчинский район, дер. Вайя, ул. Марченкова, д. 5
Площадь:	1578 +/- 28
Кадастровая стоимость, руб.:	716869.62
Кадастровые номера расположенных в пределах земельного участка объектов недвижимости:	данные отсутствуют
Кадастровые номера объектов недвижимости, из которых образован объект недвижимости:	данные отсутствуют
Кадастровые номера образованных объектов недвижимости:	данные отсутствуют
Категория земель:	Земли населенных пунктов
Виды разрешенного использования:	для ведения личного подсобного хозяйства
Сведения о кадастровом инженере:	данные отсутствуют
Сведения о лесах, водных объектах и об иных природных объектах, расположенных в пределах земельного участка:	данные отсутствуют
Сведения о том, что земельный участок полностью расположен в границах зоны с особыми условиями использования территории, территории объекта культурного наследия, публичного сервитута:	данные отсутствуют
Сведения о том, что земельный участок расположен в границах особой экономической зоны, территории опережающего социально-экономического развития, зоны территориального развития в Российской Федерации, игровой зоны:	данные отсутствуют

полное наименование должности	подпись	инициалы, фамилия
-------------------------------	---------	-------------------

Земельный участок			
вид объекта недвижимости			
Лист № 2 раздела 1	Всего листов раздела 1: 2	Всего разделов: 5	Всего листов выписки: 7
29.01.2022г. № КУВИ-001/2022-11479675			
Кадастровый номер:		47:23:0244001:170	
Сведения о том, что земельный участок расположен в границах особо охраняемой природной территории, охотничьих угодий, лесничеств:		данные отсутствуют	
Сведения о результатах проведения государственного земельного надзора:		данные отсутствуют	
Сведения о расположении земельного участка в границах территории, в отношении которой утвержден проект межевания территории:		данные отсутствуют	
Условный номер земельного участка:		данные отсутствуют	
Сведения о принятии акта и (или) заключении договора, предусматривающих предоставление в соответствии с земельным законодательством исполнительным органом государственным органом власти или органом местного самоуправления, находящегося в государственной или муниципальной собственности земельного участка для строительства наемного дома социального использования или наемного дома коммерческого использования:		данные отсутствуют	
Сведения о том, что земельный участок или земельные участки образованы на основании решения об изъятии земельного участка и (или) расположенного на нем объекта недвижимости для государственных или муниципальных нужд:		данные отсутствуют	
Сведения о том, что земельный участок образован из земель или земельного участка, государственная собственность на которые не разграничена:		данные отсутствуют	
Сведения о наличии земельного спора о местоположении границ земельных участков:		данные отсутствуют	
Статус записи об объекте недвижимости:		Сведения об объекте недвижимости имеют статус "актуальные"	
Особые отметки:		Сведения, необходимые для заполнения раздела: 4 - Сведения о частях земельного участка, отсутствуют.	
Получатель выписки:		Колотов Андрей Владимирович	

полное наименование должности	подпись	инициалы, фамилия

Выписка из Единого государственного реестра недвижимости об объекте недвижимости

Сведения о зарегистрированных правах

Земельный участок			
вид объекта недвижимости			
Лист № 1 раздела 2	Всего листов раздела 2: 2	Всего разделов: 5	Всего листов выписки: 7
29.01.2022г. № КУВИ-001/2022-11479675			
Кадастровый номер:		47:23:0244001:170	

1	Правообладатель (правообладатели):	1.1	данные о правообладателе отсутствуют
2	Вид, номер, дата и время государственной регистрации права:	2.1	не зарегистрировано
3	Сведения об осуществлении государственной регистрации сделки, права без необходимого в силу закона согласия третьего лица, органа:	3.1	данные отсутствуют
4	Ограничение прав и обременение объекта недвижимости:		
	4.1 вид:	Аренда	
	дата государственной регистрации:	07.05.2008 00:00:00	
	номер государственной регистрации:	47-78-17/050/2008-036	
	срок, на который установлено ограничение прав и обременение объекта недвижимости:	Срок действия с 26.10.2011 с 26.10.2011 на 5 лет	
	лицо, в пользу которого установлено ограничение прав и обременение объекта недвижимости:	Баранова Наталья Юрьевна	
	основание государственной регистрации:	Договор аренды земельного участка, № 11, выдан 11.03.2008, дата государственной регистрации: 07.05.2008, номер государственной регистрации: 47-78-17/050/2008-036	
	сведения об осуществлении государственной регистрации сделки, права, ограничения права без необходимого в силу закона согласия третьего лица, органа:	данные отсутствуют	
	сведения об управляющем залоге и о договоре управления залогом, если такой договор заключен для управления ипотекой:	данные отсутствуют	
5	Договоры участия в долевом строительстве:	не зарегистрировано	
6	Заявленные в судебном порядке права требования:	данные отсутствуют	
7	Сведения о возражении в отношении зарегистрированного права:	данные отсутствуют	
8	Сведения о наличии решения об изъятии объекта недвижимости для государственных и муниципальных нужд:	данные отсутствуют	
9	Сведения о невозможности государственной регистрации без личного участия правообладателя или его законного представителя:	данные отсутствуют	

полное наименование должности	подпись	инициалы, фамилия
-------------------------------	---------	-------------------

М.П.

Земельный участок		
вид объекта недвижимости		
Лист № 2 раздела 2	Всего листов раздела 2: 2	Всего разделов: 5
Всего листов выписки: 7		
29.01.2022г. № КУВИ-001/2022-11479675		
Кадастровый номер:	47:23:0244001:170	
10	Правопритязания и сведения о наличии поступивших, но не рассмотренных заявлений о проведении государственной регистрации права (перехода, прекращения права), ограничения права или обременения объекта недвижимости, сделки в отношении объекта недвижимости:	отсутствуют
11	Сведения о невозможности государственной регистрации перехода, прекращения, ограничения права на земельный участок из земель сельскохозяйственного назначения:	данные отсутствуют

полное наименование должности	подпись	инициалы, фамилия

М.П.

Выписка из Единого государственного реестра недвижимости об объекте недвижимости

Описание местоположения земельного участка

Земельный участок			
вид объекта недвижимости			
Лист № 1 раздела 3	Всего листов раздела 3: 1	Всего разделов: 5	Всего листов выписки: 7
29.01.2022г. № КУВИ-001/2022-11479675			
Кадастровый номер:		47:23:0244001:170	

План (чертеж, схема) земельного участка



Масштаб 1:500

Условные обозначения:

полное наименование должности	подпись	инициалы, фамилия

М.П.

Выписка из Единого государственного реестра недвижимости об объекте недвижимости

Описание местоположения земельного участка

Земельный участок			
вид объекта недвижимости			
Лист № 1 раздела 3.1	Всего листов раздела 3.1: 1	Всего разделов: 5	Всего листов выписки: 7
29.01.2022г. № КУВИ-001/2022-11479675			
Кадастровый номер:		47:23:0244001:170	

Описание местоположения границ земельного участка							
№ п/п	Номер точки		Дирекционный угол	Горизонтальное проложение, м	Описание закрепления на местности	Кадастровые номера смежных участков	Сведения об адресах правообладателей смежных земельных участков
	началь ная	конечн ая					
1	2	3	4	5	6	7	8
1	1.1.1	1.1.2	27°49.9'	31.57	данные отсутствуют	данные отсутствуют	данные отсутствуют
2	1.1.1	1.1.1			данные отсутствуют	47:23:0244001:797	адрес отсутствует
3	1.1.2	1.1.3	118°30.4'	50.01	данные отсутствуют	47:23:0244001:168	адрес отсутствует
4	1.1.2	1.1.2			данные отсутствуют	47:23:0244001:737	данные отсутствуют
5	1.1.3	1.1.4	207°51.8'	31.56	данные отсутствуют	47:23:0244001:179	адрес отсутствует
6	1.1.3	1.1.3			данные отсутствуют	47:23:0244001:182	данные отсутствуют
7	1.1.4	1.1.1	298°29.5'	50.0	данные отсутствуют	данные отсутствуют	данные отсутствуют
8	1.1.4	1.1.4			данные отсутствуют	47:23:0244001:763, 47:23:0244001:796	адрес отсутствует; Ленинградская обл, р-н. Гатчинский, г. Гатчина, Ленинградская ул. д.2

полное наименование должности	подпись	инициалы, фамилия
-------------------------------	---------	-------------------

М.П.

Выписка из Единого государственного реестра недвижимости об объекте недвижимости

Описание местоположения земельного участка

Земельный участок			
вид объекта недвижимости			
Лист № 1 раздела 3.2	Всего листов раздела 3.2: 1	Всего разделов: 5	Всего листов выписки: 7
29.01.2022г. № КУВИ-001/2022-11479675			
Кадастровый номер:		47:23:0244001:170	

Сведения о характерных точках границы земельного участка				
Система координат МСК 47 зона 2				
Номер точки	Координаты, м		Описание закрепления на местности	Средняя квадратичная погрешность определения координат характерных точек границ земельного участка, м
	X	Y		
1	2	3	4	5
1	399018.75	2205820.7	-	-
2	399046.67	2205835.44	-	-
3	399022.8	2205879.39	-	-
4	398994.9	2205864.64	-	-
5	399018.75	2205820.7	-	-

полное наименование должности	подпись	инициалы, фамилия
-------------------------------	---------	-------------------

М.П.

Выписка из Единого государственного реестра недвижимости об объекте недвижимости

Сведения о характеристиках объекта недвижимости

На основании запроса от 24.01.2022, поступившего на рассмотрение 24.01.2022, сообщаем, что согласно записям Единого государственного реестра недвижимости:

Раздел 1 Лист 1

Земельный участок			
вид объекта недвижимости			

Лист № 1 раздела 1	Всего листов раздела 1: 2	Всего разделов: 8	Всего листов выписки: 10
--------------------	---------------------------	-------------------	--------------------------

25.01.2022г. № КУВИ-001/2022-9282434	
Кадастровый номер:	47:23:0244001:173
Номер кадастрового квартала:	47:23:0244001
Дата присвоения кадастрового номера:	26.05.2008

Ранее присвоенный государственный учетный номер:	Кадастровый номер 47:23:02-44-001:0173
Местоположение:	Местоположение установлено относительно ориентира, расположенного в границах участка. Почтовый адрес ориентира: Ленинградская область, Гатчинский район, д. Вайя, ул. Полевая, д. 1-б.
Площадь:	500
Кадастровая стоимость, руб.:	227145
Кадастровые номера расположенных в пределах земельного участка объектов недвижимости:	данные отсутствуют
Кадастровые номера объектов недвижимости, из которых образован объект недвижимости:	данные отсутствуют
Кадастровые номера образованных объектов недвижимости:	данные отсутствуют
Категория земель:	Земли населенных пунктов
Виды разрешенного использования:	для ведения личного подсобного хозяйства
Сведения о кадастровом инженеру:	данные отсутствуют
Сведения о лесах, водных объектах и об иных природных объектах, расположенных в пределах земельного участка:	данные отсутствуют
Сведения о том, что земельный участок полностью расположен в границах зоны с особыми условиями использования территории, территории объекта культурного наследия, публичного сервитута:	данные отсутствуют
Сведения о том, что земельный участок расположен в границах особой экономической зоны, территории опережающего социально-экономического развития, зоны территориального развития в Российской Федерации, игровой зоны:	данные отсутствуют

полное наименование должности	подпись	инициалы, фамилия
-------------------------------	---------	-------------------

М.П.

Земельный участок			
вид объекта недвижимости			
Лист № 2 раздела 1	Всего листов раздела 1: 2	Всего разделов: 8	Всего листов выписки: 10
25.01.2022г. № КУВИ-001/2022-9282434			
Кадастровый номер:		47:23:0244001:173	
Сведения о том, что земельный участок расположен в границах особо охраняемой природной территории, охотничьих угодий, лесничеств:		данные отсутствуют	
Сведения о результатах проведения государственного земельного надзора:		данные отсутствуют	
Сведения о расположении земельного участка в границах территории, в отношении которой утвержден проект межевания территории:		данные отсутствуют	
Условный номер земельного участка:		данные отсутствуют	
Сведения о принятии акта и (или) заключении договора, предусматривающих предоставление в соответствии с земельным законодательством исполнительным органом государственным органом власти или органом местного самоуправления, находящегося в государственной или муниципальной собственности земельного участка для строительства наемного дома социального использования или наемного дома коммерческого использования:		данные отсутствуют	
Сведения о том, что земельный участок или земельные участки образованы на основании решения об изъятии земельного участка и (или) расположенного на нем объекта недвижимости для государственных или муниципальных нужд:		данные отсутствуют	
Сведения о том, что земельный участок образован из земель или земельного участка, государственная собственность на которые не разграничена:		данные отсутствуют	
Сведения о наличии земельного спора о местоположении границ земельных участков:		данные отсутствуют	
Статус записи об объекте недвижимости:		Сведения об объекте недвижимости имеют статус "актуальные"	
Особые отметки:		Сведения об ограничениях права на объект недвижимости, обременениях данного объекта, не зарегистрированных в реестре прав, ограничений прав и обременений недвижимого имущества: вид ограничения (обременения): прочие ограничения прав и обременения объекта недвижимости; срок действия: с 17.06.2008. вид ограничения (обременения): ограничения прав на земельный участок, предусмотренные статьями 56, 56.1 Земельного кодекса Российской Федерации; срок действия не установлен.	
Получатель выписки:		Колотов Андрей Владимирович	

полное наименование должности	подпись	инициалы, фамилия

Выписка из Единого государственного реестра недвижимости об объекте недвижимости

Сведения о зарегистрированных правах

Земельный участок			
вид объекта недвижимости			
Лист № 1 раздела 2	Всего листов раздела 2: 2	Всего разделов: 8	Всего листов выписки: 10
25.01.2022г. № КУВИ-001/2022-9282434			
Кадастровый номер:		47:23:0244001:173	

1	Правообладатель (правообладатели):	1.1	Баранова Светлана Алексеевна
2	Вид, номер, дата и время государственной регистрации права:	2.1	Собственность 47-47-17/001/2012-121 30.01.2012 00:00:00
3	Сведения об осуществлении государственной регистрации сделки, права без необходимого в силу закона согласия третьего лица, органа:	3.1	данные отсутствуют
4	Ограничение прав и обременение объекта недвижимости:	не зарегистрировано	
4	Ограничение прав и обременение объекта недвижимости:		
	4.1 вид:	Прочие ограничения прав и обременения объекта недвижимости	
	дата государственной регистрации:	17.06.2008 00:00:00	
	номер государственной регистрации:	47-78-17/064/2008-148	
	срок, на который установлено ограничение прав и обременение объекта недвижимости:	Срок действия с 17.06.2008 с 17.06.2008	
	лицо, в пользу которого установлено ограничение прав и обременение объекта недвижимости:	данные о правообладателе отсутствуют	
	основание государственной регистрации:	Кадастровый паспорт земельного участка (выписка из государственного кадастра недвижимости), № 23/08-2-81, выдан 28.04.2008, территориальным отделом по Гатчинскому району Управления Роснедвижимости по Ленинградской области	
	сведения об осуществлении государственной регистрации сделки, права, ограничения права без необходимого в силу закона согласия третьего лица, органа:	данные отсутствуют	
	сведения об управляющем залогом и о договоре управления залогом, если такой договор заключен для управления ипотекой:	данные отсутствуют	
5	Договоры участия в долевом строительстве:	не зарегистрировано	
6	Заявленные в судебном порядке права требования:	данные отсутствуют	
7	Сведения о возражении в отношении зарегистрированного права:	данные отсутствуют	
8	Сведения о наличии решения об изъятии объекта недвижимости для государственных и муниципальных нужд:	данные отсутствуют	

полное наименование должности	подпись	инициалы, фамилия
-------------------------------	---------	-------------------

Земельный участок		
вид объекта недвижимости		
Лист № 2 раздела 2	Всего листов раздела 2: 2	Всего разделов: 8
Всего листов выписки: 10		
25.01.2022г. № КУВИ-001/2022-9282434		
Кадастровый номер:		47:23:0244001:173
9	Сведения о невозможности государственной регистрации без личного участия правообладателя или его законного представителя:	данные отсутствуют
10	Правопритязания и сведения о наличии поступивших, но не рассмотренных заявлений о проведении государственной регистрации права (перехода, прекращения права), ограничения права или обременения объекта недвижимости, сделки в отношении объекта недвижимости:	отсутствуют
11	Сведения о невозможности государственной регистрации перехода, прекращения, ограничения права на земельный участок из земель сельскохозяйственного назначения:	данные отсутствуют

полное наименование должности	подпись	инициалы, фамилия

М.П.

Выписка из Единого государственного реестра недвижимости об объекте недвижимости

Описание местоположения земельного участка

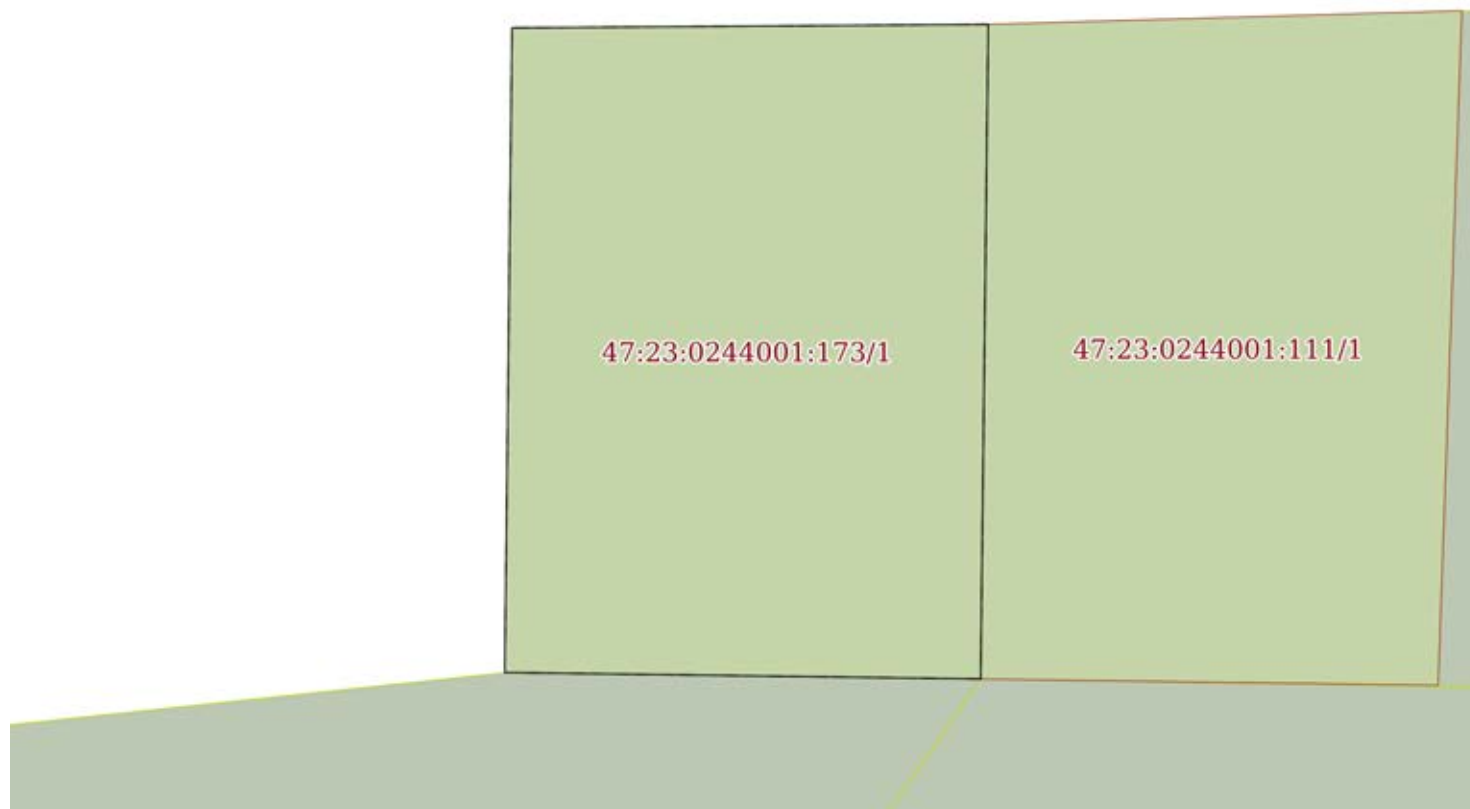
Земельный участок			
вид объекта недвижимости			

Лист № 1 раздела 3	Всего листов раздела 3: 1	Всего разделов: 8	Всего листов выписки: 10
--------------------	---------------------------	-------------------	--------------------------

25.01.2022г. № КУВИ-001/2022-9282434

Кадастровый номер: 47:23:0244001:173

План (чертеж, схема) земельного участка



Масштаб 1:300 Условные обозначения:

полное наименование должности	подпись	инициалы, фамилия

М.П.

Выписка из Единого государственного реестра недвижимости об объекте недвижимости

Описание местоположения земельного участка

Земельный участок			
вид объекта недвижимости			
Лист № 1 раздела 3.1	Всего листов раздела 3.1: 1	Всего разделов: 8	Всего листов выписки: 10
25.01.2022г. № КУВИ-001/2022-9282434			
Кадастровый номер:		47:23:0244001:173	

Описание местоположения границ земельного участка							
№ п/п	Номер точки		Дирекционный угол	Горизонтальное проложение, м	Описание закрепления на местности	Кадастровые номера смежных участков	Сведения об адресах правообладателей смежных земельных участков
	начальная	конечная					
1	2	3	4	5	6	7	8
1	1.1.1	1.1.2	270°46.7`	19.14	данные отсутствуют	47:23:0244001:737	данные отсутствуют
2	1.1.1	1.1.1			данные отсутствуют	47:23:0244001:731	данные отсутствуют
3	1.1.2	1.1.3	0°38.5`	25.92	данные отсутствуют	данные отсутствуют	данные отсутствуют
4	1.1.3	1.1.4	89°34.9`	19.15	данные отсутствуют	данные отсутствуют	данные отсутствуют
5	1.1.4	1.1.1	180°39.2`	26.32	данные отсутствуют	47:23:0244001:111	адрес отсутствует

полное наименование должности	подпись	инициалы, фамилия

М.П.

Выписка из Единого государственного реестра недвижимости об объекте недвижимости

Описание местоположения земельного участка

Земельный участок			
вид объекта недвижимости			
Лист № 1 раздела 3.2	Всего листов раздела 3.2: 1	Всего разделов: 8	Всего листов выписки: 10
25.01.2022г. № КУВИ-001/2022-9282434			
Кадастровый номер:		47:23:0244001:173	

Сведения о характерных точках границы земельного участка				
Система координат МСК 47 зона 2				
Номер точки	Координаты, м		Описание закрепления на местности	Средняя квадратичная погрешность определения координат характерных точек границ земельного участка, м
	X	Y		
1	2	3	4	5
1	399110.71	2205873.02	-	-
2	399137.03	2205873.32	-	-
3	399136.89	2205854.17	-	-
4	399110.97	2205853.88	-	-
5	399110.71	2205873.02	-	-

полное наименование должности	подпись	инициалы, фамилия

М.П.

Выписка из Единого государственного реестра недвижимости об объекте недвижимости
Сведения о частях земельного участка

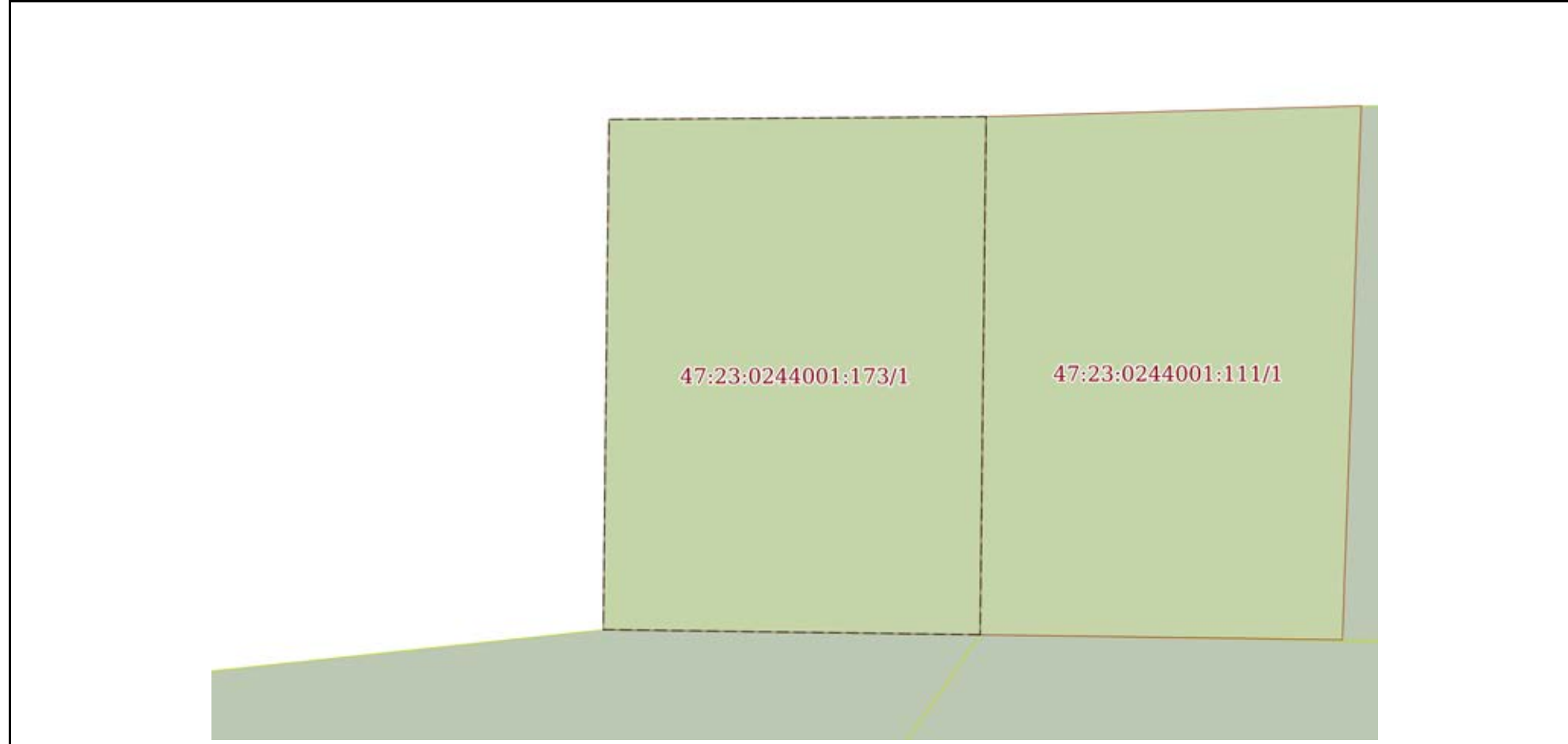
Земельный участок			
вид объекта недвижимости			

Лист № 1 раздела 4	Всего листов раздела 4: 1	Всего разделов: 8	Всего листов выписки: 10
--------------------	---------------------------	-------------------	--------------------------

25.01.2022г. № КУВИ-001/2022-9282434

Кадастровый номер: 47:23:0244001:173

План (чертеж, схема) части земельного участка Учетный номер части: 47:23:0244001:173/1



Масштаб 1:300 Условные обозначения:

полное наименование должности	подпись	инициалы, фамилия

М.П.

Выписка из Единого государственного реестра недвижимости об объекте недвижимости
Сведения о частях земельного участка

Земельный участок			
вид объекта недвижимости			
Лист № 1 раздела 4.1	Всего листов раздела 4.1: 1	Всего разделов: 8	Всего листов выписки: 10
25.01.2022г. № КУВИ-001/2022-9282434			
Кадастровый номер:		47:23:0244001:173	
Учетный номер части	Площадь, м2	Содержание ограничения в использовании или ограничения права на объект недвижимости или обременения объекта недвижимости	
1	2	3	
47:23:0244001:173/1	500	вид ограничения (обременения): ограничения прав на земельный участок, предусмотренные статьями 56, 56.1 Земельного кодекса Российской Федерации; Срок действия: не установлен; Содержание ограничения (обременения): Особый режим использования земли. Водоохранная зона	
	Весь	вид ограничения (обременения): прочие ограничения прав и обременения объекта недвижимости; Срок действия: с 2008-06-17; Содержание ограничения (обременения): Прочие ограничения (обременения)	

полное наименование должности	подпись	инициалы, фамилия

М.П.

Выписка из Единого государственного реестра недвижимости об объекте недвижимости
Сведения о частях земельного участка

Земельный участок			
вид объекта недвижимости			
Лист № 1 раздела 4.2	Всего листов раздела 4.2: 1	Всего разделов: 8	Всего листов выписки: 10
25.01.2022г. № КУВИ-001/2022-9282434			
Кадастровый номер:		47:23:0244001:173	

Сведения о характерных точках границы части (частей) земельного участка				
Учетный номер части: 47:23:0244001:173/1				
Система координат МСК 47 зона 2				
Номер точки	Координаты, м		Описание закрепления на местности	Средняя квадратичная погрешность определения координат характерных точек границ земельного участка, м
	X	Y		
1	2	3	4	5
1	399110.71	2205873.02	-	-
2	399137.03	2205873.32	-	-
3	399136.89	2205854.17	-	-
4	399110.97	2205853.88	-	-
5	399110.71	2205873.02	-	-

полное наименование должности	подпись	инициалы, фамилия

М.П.

Выписка из Единого государственного реестра недвижимости об объекте недвижимости

Сведения о характеристиках объекта недвижимости

На основании запроса от 24.01.2022, поступившего на рассмотрение 24.01.2022, сообщаем, что согласно записям Единого государственного реестра недвижимости:

Раздел 1 Лист 1

Земельный участок			
вид объекта недвижимости			

Лист № 1 раздела 1	Всего листов раздела 1: 2	Всего разделов: 8	Всего листов выписки: 11
--------------------	---------------------------	-------------------	--------------------------

26.01.2022г. № КУВИ-001/2022-9306114	
Кадастровый номер:	47:23:0244001:177
Номер кадастрового квартала:	47:23:0244001
Дата присвоения кадастрового номера:	09.04.2009

Ранее присвоенный государственный учетный номер:	Кадастровый номер 47:23:02-44-001:0177; Условный номер 47-47-17/046/2013-224
Местоположение:	Местоположение установлено относительно ориентира, расположенного в границах участка. Почтовый адрес ориентира: Ленинградская область, Гатчинский район, д. Вайя, ул. Полевая, уч №7.
Площадь:	939
Кадастровая стоимость, руб.:	426578.31
Кадастровые номера расположенных в пределах земельного участка объектов недвижимости:	47:23:0000000:44814, 47:23:0244001:408
Кадастровые номера объектов недвижимости, из которых образован объект недвижимости:	данные отсутствуют
Кадастровые номера образованных объектов недвижимости:	данные отсутствуют
Категория земель:	Земли населенных пунктов
Виды разрешенного использования:	для ведения личного подсобного хозяйства
Сведения о кадастровом инженеру:	данные отсутствуют
Сведения о лесах, водных объектах и об иных природных объектах, расположенных в пределах земельного участка:	данные отсутствуют
Сведения о том, что земельный участок полностью расположен в границах зоны с особыми условиями использования территории, территории объекта культурного наследия, публичного сервитута:	данные отсутствуют
Сведения о том, что земельный участок расположен в границах особой экономической зоны, территории опережающего социально-экономического развития, зоны территориального развития в Российской Федерации, игровой зоны:	данные отсутствуют

полное наименование должности	подпись	инициалы, фамилия
-------------------------------	---------	-------------------

М.П.

Земельный участок			
вид объекта недвижимости			
Лист № 2 раздела 1	Всего листов раздела 1: 2	Всего разделов: 8	Всего листов выписки: 11
26.01.2022г. № КУВИ-001/2022-9306114			
Кадастровый номер:		47:23:0244001:177	
Сведения о том, что земельный участок расположен в границах особо охраняемой природной территории, охотничьих угодий, лесничеств:		данные отсутствуют	
Сведения о результатах проведения государственного земельного надзора:		данные отсутствуют	
Сведения о расположении земельного участка в границах территории, в отношении которой утвержден проект межевания территории:		данные отсутствуют	
Условный номер земельного участка:		данные отсутствуют	
Сведения о принятии акта и (или) заключении договора, предусматривающих предоставление в соответствии с земельным законодательством исполнительным органом государственным органом власти или органом местного самоуправления, находящегося в государственной или муниципальной собственности земельного участка для строительства наемного дома социального использования или наемного дома коммерческого использования:		данные отсутствуют	
Сведения о том, что земельный участок или земельные участки образованы на основании решения об изъятии земельного участка и (или) расположенного на нем объекта недвижимости для государственных или муниципальных нужд:		данные отсутствуют	
Сведения о том, что земельный участок образован из земель или земельного участка, государственная собственность на которые не разграничена:		данные отсутствуют	
Сведения о наличии земельного спора о местоположении границ земельных участков:		данные отсутствуют	
Статус записи об объекте недвижимости:		Сведения об объекте недвижимости имеют статус "актуальные"	
Особые отметки:		Сведения об ограничениях права на объект недвижимости, обременениях данного объекта, не зарегистрированных в реестре прав, ограничений прав и обременений недвижимого имущества: вид ограничения (обременения): ограничения прав на земельный участок, предусмотренные статьями 56, 56.1 Земельного кодекса Российской Федерации; срок действия не установлен.	
Получатель выписки:		Колотов Андрей Владимирович	

полное наименование должности	подпись	инициалы, фамилия

Выписка из Единого государственного реестра недвижимости об объекте недвижимости

Сведения о зарегистрированных правах

Земельный участок			
вид объекта недвижимости			
Лист № 1 раздела 2	Всего листов раздела 2: 3	Всего разделов: 8	Всего листов выписки: 11
26.01.2022г. № КУВИ-001/2022-9306114			
Кадастровый номер:		47:23:0244001:177	

1	Правообладатель (правообладатели):	1.1	данные о правообладателе отсутствуют
2	Вид, номер, дата и время государственной регистрации права:	2.1	не зарегистрировано
3	Сведения об осуществлении государственной регистрации сделки, права без необходимого в силу закона согласия третьего лица, органа:	3.1	данные отсутствуют
4	Ограничение прав и обременение объекта недвижимости:		
4.1	вид:	Аренда	
	дата государственной регистрации:	01.03.2017 13:55:10	
	номер государственной регистрации:	47:23:0244001:177-47/017/2017-6	
	срок, на который установлено ограничение прав и обременение объекта недвижимости:	Срок действия с 01.03.2017 по 25.11.2019 с 01.03.2017 по 25.11.2019	
	лицо, в пользу которого установлено ограничение прав и обременение объекта недвижимости:	Ондрина Галина Владимировна	
	основание государственной регистрации:	Договор аренды земельного участка, № 23-16/2, выдан 29.11.2016, дата государственной регистрации: 01.03.2017, номер государственной регистрации: 47:23:0244001:177-47/017/2017-5	
	сведения об осуществлении государственной регистрации сделки, права, ограничения права без необходимого в силу закона согласия третьего лица, органа:	данные отсутствуют	
	сведения об управляющем залогом и о договоре управления залогом, если такой договор заключен для управления ипотекой:	данные отсутствуют	

полное наименование должности	подпись	инициалы, фамилия
-------------------------------	---------	-------------------

М.П.

Земельный участок		
вид объекта недвижимости		
Лист № 2 раздела 2	Всего листов раздела 2: 3	Всего разделов: 8
Всего листов выписки: 11		
26.01.2022г. № КУВИ-001/2022-9306114		
Кадастровый номер:		47:23:0244001:177
4.2	вид:	Прочие ограничения прав и обременения объекта недвижимости
	дата государственной регистрации:	02.07.2009 00:00:00
	номер государственной регистрации:	47-78-17/061/2009-005
	срок, на который установлено ограничение прав и обременение объекта недвижимости:	Срок действия с 02.07.2009 с 02.07.2009
	лицо, в пользу которого установлено ограничение прав и обременение объекта недвижимости:	данные о правообладателе отсутствуют
	основание государственной регистрации:	Кадастровый паспорт земельного участка (выписка из государственного кадастра недвижимости), № 4723/201/09-3985, выдан 26.03.2009, территориальный отдел по Гатчинскому району Управления Роснедвижимости по Ленинградской области
	сведения об осуществлении государственной регистрации сделки, права, ограничения права без необходимого в силу закона согласия третьего лица, органа:	данные отсутствуют
	сведения об управляющем залогом и о договоре управления залогом, если такой договор заключен для управления ипотекой:	данные отсутствуют
5	Договоры участия в долевом строительстве:	не зарегистрировано
6	Заявленные в судебном порядке права требования:	данные отсутствуют
7	Сведения о возражении в отношении зарегистрированного права:	данные отсутствуют
8	Сведения о наличии решения об изъятии объекта недвижимости для государственных и муниципальных нужд:	данные отсутствуют
9	Сведения о невозможности государственной регистрации без личного участия правообладателя или его законного представителя:	данные отсутствуют
10	Правопритязания и сведения о наличии поступивших, но не рассмотренных заявлений о проведении государственной регистрации права (перехода, прекращения права), ограничения права или обременения объекта недвижимости, сделки в отношении объекта недвижимости:	отсутствуют

полное наименование должности	подпись	инициалы, фамилия

Земельный участок			
вид объекта недвижимости			
Лист № 3 раздела 2	Всего листов раздела 2: 3	Всего разделов: 8	Всего листов выписки: 11
26.01.2022г. № КУВИ-001/2022-9306114			
Кадастровый номер:		47:23:0244001:177	
11	Сведения о невозможности государственной регистрации перехода, прекращения, ограничения права на земельный участок из земель сельскохозяйственного назначения:	данные отсутствуют	

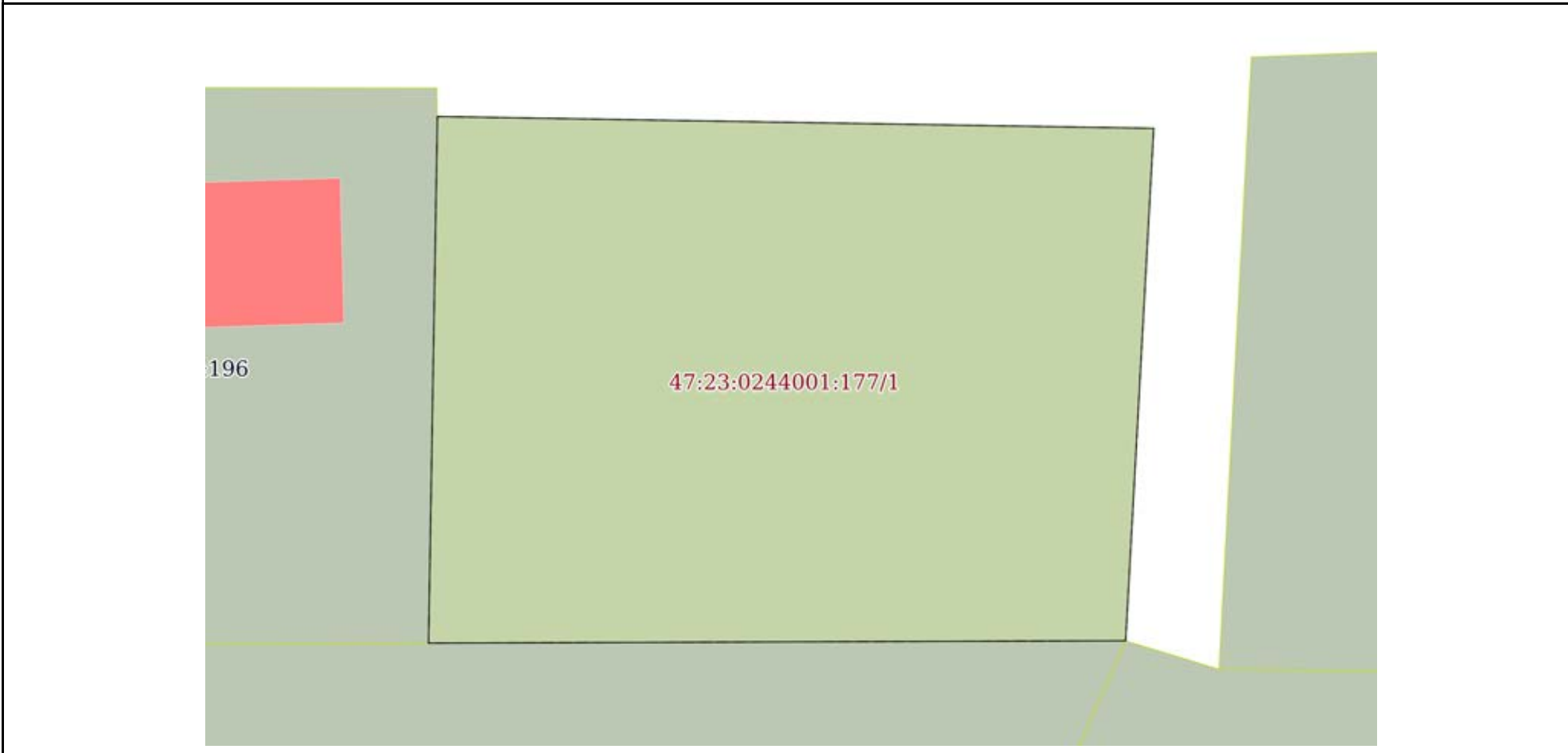
полное наименование должности	подпись	инициалы, фамилия

М.П.

Выписка из Единого государственного реестра недвижимости об объекте недвижимости
 Описание местоположения земельного участка

Земельный участок			
вид объекта недвижимости			
Лист № 1 раздела 3	Всего листов раздела 3: 1	Всего разделов: 8	Всего листов выписки: 11
26.01.2022г. № КУВИ-001/2022-9306114			
Кадастровый номер:		47:23:0244001:177	

План (чертеж, схема) земельного участка



Масштаб 1:300 Условные обозначения:

полное наименование должности	подпись	инициалы, фамилия

М.П.

Выписка из Единого государственного реестра недвижимости об объекте недвижимости

Описание местоположения земельного участка

Земельный участок			
вид объекта недвижимости			
Лист № 1 раздела 3.1	Всего листов раздела 3.1: 1	Всего разделов: 8	Всего листов выписки: 11
26.01.2022г. № КУВИ-001/2022-9306114			
Кадастровый номер:		47:23:0244001:177	

Описание местоположения границ земельного участка							
№ п/п	Номер точки		Дирекционный угол	Горизонтальное проложение, м	Описание закрепления на местности	Кадастровые номера смежных участков	Сведения об адресах правообладателей смежных земельных участков
	начальная	конечная					
1	2	3	4	5	6	7	8
1	1.1.1	1.1.2	183°8.2`	25.95	данные отсутствуют	данные отсутствуют	данные отсутствуют
2	1.1.2	1.1.3	269°48.3`	35.24	данные отсутствуют	47:23:0244001:731	данные отсутствуют
3	1.1.2	1.1.2			данные отсутствуют	47:23:0244001:736	данные отсутствуют
4	1.1.3	1.1.4	0°58.1`	26.63	данные отсутствуют	47:23:0244001:196	адрес отсутствует
5	1.1.4	1.1.1	90°56.9`	36.21	данные отсутствуют	данные отсутствуют	данные отсутствуют

полное наименование должности	подпись	инициалы, фамилия

М.П.

Выписка из Единого государственного реестра недвижимости об объекте недвижимости

Описание местоположения земельного участка

Земельный участок			
вид объекта недвижимости			
Лист № 1 раздела 3.2	Всего листов раздела 3.2: 1	Всего разделов: 8	Всего листов выписки: 11
26.01.2022г. № КУВИ-001/2022-9306114			
Кадастровый номер:		47:23:0244001:177	

Сведения о характерных точках границы земельного участка				
Система координат МСК 47 зона 2				
Номер точки	Координаты, м		Описание закрепления на местности	Средняя квадратичная погрешность определения координат характерных точек границ земельного участка, м
	X	Y		
1	2	3	4	5
1	399136.35	2205998.22	-	0.3
2	399110.44	2205996.8	-	0.3
3	399110.32	2205961.56	-	0.3
4	399136.95	2205962.01	-	0.3
5	399136.35	2205998.22	-	0.3

полное наименование должности	подпись	инициалы, фамилия

М.П.

Выписка из Единого государственного реестра недвижимости об объекте недвижимости
Сведения о частях земельного участка

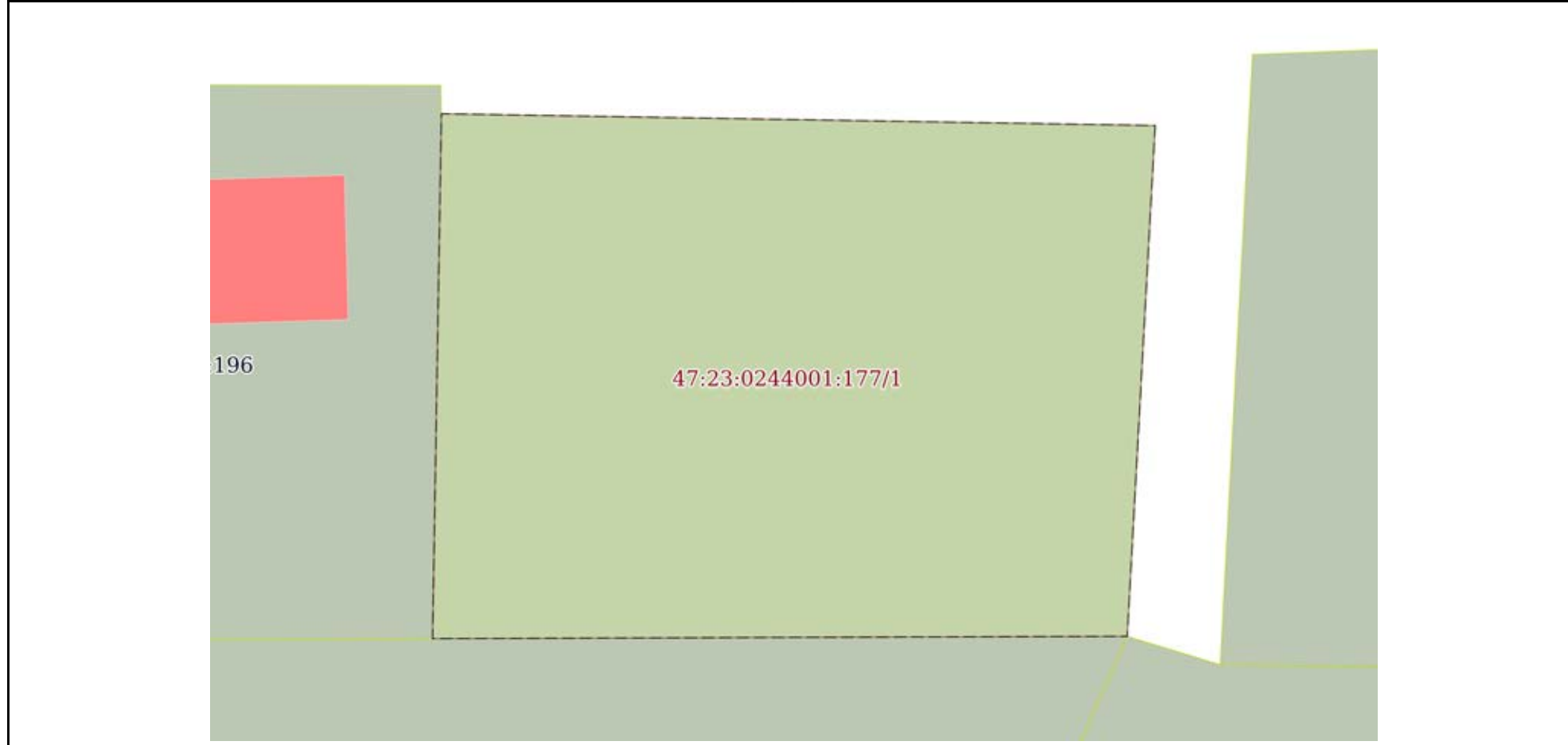
Земельный участок			
вид объекта недвижимости			

Лист № 1 раздела 4	Всего листов раздела 4: 1	Всего разделов: 8	Всего листов выписки: 11
--------------------	---------------------------	-------------------	--------------------------

26.01.2022г. № КУВИ-001/2022-9306114

Кадастровый номер: 47:23:0244001:177

План (чертеж, схема) части земельного участка Учетный номер части: 47:23:0244001:177/1



Масштаб 1:300 Условные обозначения:

полное наименование должности	подпись	инициалы, фамилия

М.П.

Выписка из Единого государственного реестра недвижимости об объекте недвижимости
Сведения о частях земельного участка

Земельный участок			
вид объекта недвижимости			
Лист № 1 раздела 4.1	Всего листов раздела 4.1: 1	Всего разделов: 8	Всего листов выписки: 11
26.01.2022г. № КУВИ-001/2022-9306114			
Кадастровый номер:		47:23:0244001:177	
Учетный номер части	Площадь, м2	Содержание ограничения в использовании или ограничения права на объект недвижимости или обременения объекта недвижимости	
1	2	3	
47:23:0244001:177/1	939	вид ограничения (обременения): ограничения прав на земельный участок, предусмотренные статьями 56, 56.1 Земельного кодекса Российской Федерации; Срок действия: не установлен; Содержание ограничения (обременения): Особый режим использования земли. Водоохранная зона	

полное наименование должности	подпись	инициалы, фамилия

М.П.

Выписка из Единого государственного реестра недвижимости об объекте недвижимости

Сведения о частях земельного участка

Земельный участок			
вид объекта недвижимости			
Лист № 1 раздела 4.2	Всего листов раздела 4.2: 1	Всего разделов: 8	Всего листов выписки: 11
26.01.2022г. № КУВИ-001/2022-9306114			
Кадастровый номер:		47:23:0244001:177	

Сведения о характерных точках границы части (частей) земельного участка				
Учетный номер части: 47:23:0244001:177/1				
Система координат МСК 47 зона 2				
Номер точки	Координаты, м		Описание закрепления на местности	Средняя квадратичная погрешность определения координат характерных точек границ земельного участка, м
	X	Y		
1	2	3	4	5
1	399136.35	2205998.22	-	0.3
2	399110.44	2205996.8	-	0.3
3	399110.32	2205961.56	-	0.3
4	399136.95	2205962.01	-	0.3
5	399136.35	2205998.22	-	0.3

полное наименование должности	подпись	инициалы, фамилия

М.П.

Выписка из Единого государственного реестра недвижимости об объекте недвижимости

Сведения о характеристиках объекта недвижимости

На основании запроса от 17.02.2022, поступившего на рассмотрение 17.02.2022, сообщаем, что согласно записям Единого государственного реестра недвижимости:

Раздел 1 Лист 1

Земельный участок			
вид объекта недвижимости			

Лист № 1 раздела 1	Всего листов раздела 1: 2	Всего разделов: 5	Всего листов выписки: 7
--------------------	---------------------------	-------------------	-------------------------

18.02.2022г. № КУВИ-001/2022-22544825	
Кадастровый номер:	47:23:0244001:178
Номер кадастрового квартала:	47:23:0244001
Дата присвоения кадастрового номера:	08.07.2008

Ранее присвоенный государственный учетный номер:	Кадастровый номер 47:23:02-44-001:0178
Местоположение:	Местоположение установлено относительно ориентира, расположенного в границах участка. Почтовый адрес ориентира: Ленинградская область, Гатчинский район, д. Вайя, д.13в.
Площадь:	1569
Кадастровая стоимость, руб.:	712781.01
Кадастровые номера расположенных в пределах земельного участка объектов недвижимости:	данные отсутствуют
Кадастровые номера объектов недвижимости, из которых образован объект недвижимости:	данные отсутствуют
Кадастровые номера образованных объектов недвижимости:	данные отсутствуют
Категория земель:	Земли населенных пунктов
Виды разрешенного использования:	для ведения личного подсобного хозяйства
Сведения о кадастровом инженеру:	данные отсутствуют
Сведения о лесах, водных объектах и об иных природных объектах, расположенных в пределах земельного участка:	данные отсутствуют
Сведения о том, что земельный участок полностью расположен в границах зоны с особыми условиями использования территории, территории объекта культурного наследия, публичного сервитута:	данные отсутствуют
Сведения о том, что земельный участок расположен в границах особой экономической зоны, территории опережающего социально-экономического развития, зоны территориального развития в Российской Федерации, игровой зоны:	данные отсутствуют

полное наименование должности	подпись	инициалы, фамилия
-------------------------------	---------	-------------------

М.П.

Земельный участок			
вид объекта недвижимости			
Лист № 2 раздела 1	Всего листов раздела 1: 2	Всего разделов: 5	Всего листов выписки: 7
18.02.2022г. № КУВИ-001/2022-22544825			
Кадастровый номер:		47:23:0244001:178	
Сведения о том, что земельный участок расположен в границах особо охраняемой природной территории, охотничьих угодий, лесничеств:		данные отсутствуют	
Сведения о результатах проведения государственного земельного надзора:		данные отсутствуют	
Сведения о расположении земельного участка в границах территории, в отношении которой утвержден проект межевания территории:		данные отсутствуют	
Условный номер земельного участка:		данные отсутствуют	
Сведения о принятии акта и (или) заключении договора, предусматривающих предоставление в соответствии с земельным законодательством исполнительным органом государственным органом власти или органом местного самоуправления, находящегося в государственной или муниципальной собственности земельного участка для строительства наемного дома социального использования или наемного дома коммерческого использования:		данные отсутствуют	
Сведения о том, что земельный участок или земельные участки образованы на основании решения об изъятии земельного участка и (или) расположенного на нем объекта недвижимости для государственных или муниципальных нужд:		данные отсутствуют	
Сведения о том, что земельный участок образован из земель или земельного участка, государственная собственность на которые не разграничена:		данные отсутствуют	
Сведения о наличии земельного спора о местоположении границ земельных участков:		данные отсутствуют	
Статус записи об объекте недвижимости:		Сведения об объекте недвижимости имеют статус "актуальные"	
Особые отметки:		Сведения, необходимые для заполнения раздела: 4 - Сведения о частях земельного участка, отсутствуют.	
Получатель выписки:		Колотов Андрей Владимирович	

полное наименование должности	подпись	инициалы, фамилия

М.П.

Выписка из Единого государственного реестра недвижимости об объекте недвижимости

Сведения о зарегистрированных правах

Земельный участок			
вид объекта недвижимости			
Лист № 1 раздела 2	Всего листов раздела 2: 2	Всего разделов: 5	Всего листов выписки: 7
18.02.2022г. № КУВИ-001/2022-22544825			
Кадастровый номер:		47:23:0244001:178	

1	Правообладатель (правообладатели):	1.1	Остроумова Серафима Андреевна
2	Вид, номер, дата и время государственной регистрации права:	2.1	Собственность 47-78-17/080/2008-246 02.09.2008 00:00:00
3	Сведения об осуществлении государственной регистрации сделки, права без необходимого в силу закона согласия третьего лица, органа:	3.1	данные отсутствуют
4	Ограничение прав и обременение объекта недвижимости:	не зарегистрировано	
5	Договоры участия в долевом строительстве:	не зарегистрировано	
6	Заявленные в судебном порядке права требования:	данные отсутствуют	
7	Сведения о возражении в отношении зарегистрированного права:	данные отсутствуют	
8	Сведения о наличии решения об изъятии объекта недвижимости для государственных и муниципальных нужд:	данные отсутствуют	
9	Сведения о невозможности государственной регистрации без личного участия правообладателя или его законного представителя:	данные отсутствуют	
10	Правопритязания и сведения о наличии поступивших, но не рассмотренных заявлений о проведении государственной регистрации права (перехода, прекращения права), ограничения права или обременения объекта недвижимости, сделки в отношении объекта недвижимости:	отсутствуют	

полное наименование должности	подпись	инициалы, фамилия
-------------------------------	---------	-------------------

М.П.

Земельный участок			
вид объекта недвижимости			
Лист № 2 раздела 2	Всего листов раздела 2: 2	Всего разделов: 5	Всего листов выписки: 7
18.02.2022г. № КУВИ-001/2022-22544825			
Кадастровый номер:		47:23:0244001:178	
11	Сведения о невозможности государственной регистрации перехода, прекращения, ограничения права на земельный участок из земель сельскохозяйственного назначения:	данные отсутствуют	

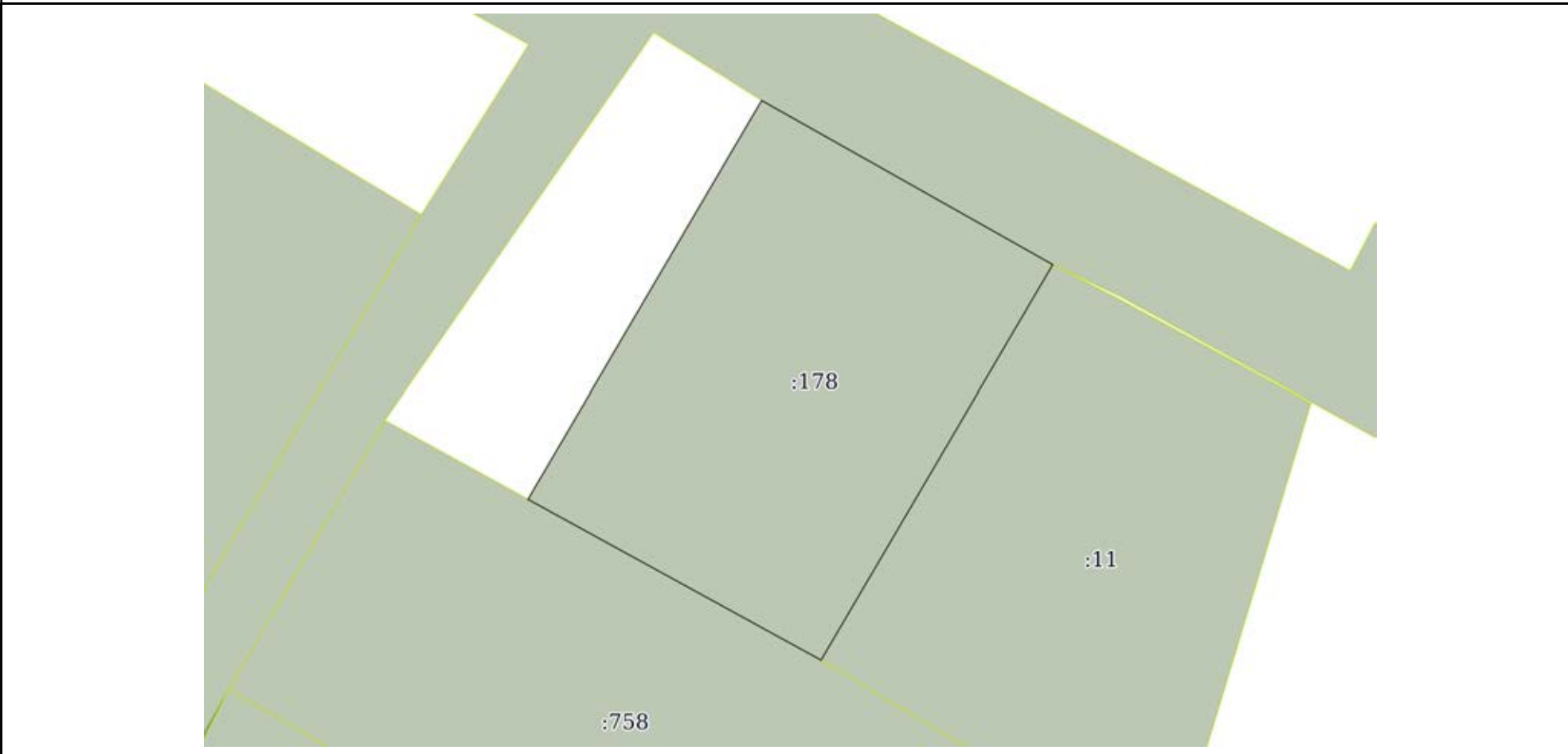
полное наименование должности	подпись	инициалы, фамилия

М.П.

Выписка из Единого государственного реестра недвижимости об объекте недвижимости
 Описание местоположения земельного участка

Земельный участок			
вид объекта недвижимости			
Лист № 1 раздела 3	Всего листов раздела 3: 1	Всего разделов: 5	Всего листов выписки: 7
18.02.2022г. № КУВИ-001/2022-22544825			
Кадастровый номер:		47:23:0244001:178	

План (чертеж, схема) земельного участка



Масштаб 1:600 Условные обозначения:

полное наименование должности	подпись	инициалы, фамилия

М.П.

Выписка из Единого государственного реестра недвижимости об объекте недвижимости

Описание местоположения земельного участка

Земельный участок			
вид объекта недвижимости			
Лист № 1 раздела 3.1	Всего листов раздела 3.1: 1	Всего разделов: 5	Всего листов выписки: 7
18.02.2022г. № КУВИ-001/2022-22544825			
Кадастровый номер:		47:23:0244001:178	

Описание местоположения границ земельного участка							
№ п/п	Номер точки		Дирекционный угол	Горизонтальное проложение, м	Описание закрепления на местности	Кадастровые номера смежных участков	Сведения об адресах правообладателей смежных земельных участков
	начальная	конечная					
1	2	3	4	5	6	7	8
1	1.1.1	1.1.2	210°22.3'	46.28	данные отсутствуют	47:23:0244001:11	адрес отсутствует
2	1.1.2	1.1.3	298°46.6'	21.56	данные отсутствуют	47:23:0244001:758	адрес отсутствует
3	1.1.3	1.1.4	298°47.4'	12.21	данные отсутствуют	47:23:0244001:758	адрес отсутствует
4	1.1.4	1.1.5	30°22.3'	46.68	данные отсутствуют	данные отсутствуют	данные отсутствуют
5	1.1.5	1.1.6	119°26.5'	12.21	данные отсутствуют	47:23:0244001:737	данные отсутствуют
6	1.1.6	1.1.1	119°27.3'	21.56	данные отсутствуют	47:23:0244001:737	данные отсутствуют

полное наименование должности	подпись	инициалы, фамилия

М.П.

Выписка из Единого государственного реестра недвижимости об объекте недвижимости

Описание местоположения земельного участка

Земельный участок			
вид объекта недвижимости			
Лист № 1 раздела 3.2	Всего листов раздела 3.2: 1	Всего разделов: 5	Всего листов выписки: 7
18.02.2022г. № КУВИ-001/2022-22544825			
Кадастровый номер:		47:23:0244001:178	

Сведения о характерных точках границы земельного участка				
Система координат МСК 47 зона 2				
Номер точки	Координаты, м		Описание закрепления на местности	Средняя квадратичная погрешность определения координат характерных точек границ земельного участка, м
	X	Y		
1	2	3	4	5
1	398994	2205694.74	-	-
2	398954.07	2205671.34	-	-
3	398964.45	2205652.44	-	-
4	398970.33	2205641.74	-	-
5	399010.6	2205665.34	-	-
6	399004.6	2205675.97	-	-
7	398994	2205694.74	-	-

полное наименование должности	подпись	инициалы, фамилия

М.П.

Выписка из Единого государственного реестра недвижимости об объекте недвижимости

Сведения о характеристиках объекта недвижимости

На основании запроса от 27.01.2022, поступившего на рассмотрение 27.01.2022, сообщаем, что согласно записям Единого государственного реестра недвижимости:

Раздел 1 Лист 1

Земельный участок			
вид объекта недвижимости			

Лист № 1 раздела 1	Всего листов раздела 1: 2	Всего разделов: 5	Всего листов выписки: 7
--------------------	---------------------------	-------------------	-------------------------

29.01.2022г. № КУВИ-001/2022-11328361	
Кадастровый номер:	47:23:0244001:179
Номер кадастрового квартала:	47:23:0244001
Дата присвоения кадастрового номера:	17.07.2008

Ранее присвоенный государственный учетный номер:	Кадастровый номер 47:23:02-44-001:0179
Местоположение:	Ленинградская область, Гатчинский район, д. Вайя, ул. Болотная, д. 8
Площадь:	1578 +/- 27
Кадастровая стоимость, руб.:	716869.62
Кадастровые номера расположенных в пределах земельного участка объектов недвижимости:	47:23:0244001:775
Кадастровые номера объектов недвижимости, из которых образован объект недвижимости:	данные отсутствуют
Кадастровые номера образованных объектов недвижимости:	данные отсутствуют
Категория земель:	Земли населенных пунктов
Виды разрешенного использования:	для ведения личного подсобного хозяйства .
Сведения о кадастровом инженерере:	данные отсутствуют
Сведения о лесах, водных объектах и об иных природных объектах, расположенных в пределах земельного участка:	данные отсутствуют
Сведения о том, что земельный участок полностью расположен в границах зоны с особыми условиями использования территории, территории объекта культурного наследия, публичного сервитута:	данные отсутствуют
Сведения о том, что земельный участок расположен в границах особой экономической зоны, территории опережающего социально-экономического развития, зоны территориального развития в Российской Федерации, игровой зоны:	данные отсутствуют

полное наименование должности	подпись	инициалы, фамилия
-------------------------------	---------	-------------------

М.П.

Земельный участок			
вид объекта недвижимости			
Лист № 2 раздела 1	Всего листов раздела 1: 2	Всего разделов: 5	Всего листов выписки: 7
29.01.2022г. № КУВИ-001/2022-11328361			
Кадастровый номер:		47:23:0244001:179	
Сведения о том, что земельный участок расположен в границах особо охраняемой природной территории, охотничьих угодий, лесничеств:		данные отсутствуют	
Сведения о результатах проведения государственного земельного надзора:		данные отсутствуют	
Сведения о расположении земельного участка в границах территории, в отношении которой утвержден проект межевания территории:		данные отсутствуют	
Условный номер земельного участка:		данные отсутствуют	
Сведения о принятии акта и (или) заключении договора, предусматривающих предоставление в соответствии с земельным законодательством исполнительным органом государственным органом власти или органом местного самоуправления, находящегося в государственной или муниципальной собственности земельного участка для строительства наемного дома социального использования или наемного дома коммерческого использования:		данные отсутствуют	
Сведения о том, что земельный участок или земельные участки образованы на основании решения об изъятии земельного участка и (или) расположенного на нем объекта недвижимости для государственных или муниципальных нужд:		данные отсутствуют	
Сведения о том, что земельный участок образован из земель или земельного участка, государственная собственность на которые не разграничена:		данные отсутствуют	
Сведения о наличии земельного спора о местоположении границ земельных участков:		данные отсутствуют	
Статус записи об объекте недвижимости:		Сведения об объекте недвижимости имеют статус "актуальные"	
Особые отметки:		Граница земельного участка пересекает границы земельных участков (земельного участка) с кадастровыми номерами (кадастровым номером) 47:23:0244001:731. Сведения, необходимые для заполнения раздела: 4 - Сведения о частях земельного участка, отсутствуют.	
Получатель выписки:		Колотов Андрей Владимирович	

полное наименование должности	подпись	инициалы, фамилия

Выписка из Единого государственного реестра недвижимости об объекте недвижимости

Сведения о зарегистрированных правах

Земельный участок			
вид объекта недвижимости			
Лист № 1 раздела 2	Всего листов раздела 2: 2	Всего разделов: 5	Всего листов выписки: 7
29.01.2022г. № КУВИ-001/2022-11328361			
Кадастровый номер:	47:23:0244001:179		

1	Правообладатель (правообладатели):	1.1	Боровик Ольга Васильевна
2	Вид, номер, дата и время государственной регистрации права:	2.1	Собственность 47:23:0244001:179-47/017/2018-5 09.02.2018 11:55:01
3	Сведения об осуществлении государственной регистрации сделки, права без необходимого в силу закона согласия третьего лица, органа:	3.1	данные отсутствуют
4	Ограничение прав и обременение объекта недвижимости:	не зарегистрировано	
5	Договоры участия в долевом строительстве:	не зарегистрировано	
6	Заявленные в судебном порядке права требования:	данные отсутствуют	
7	Сведения о возражении в отношении зарегистрированного права:	данные отсутствуют	
8	Сведения о наличии решения об изъятии объекта недвижимости для государственных и муниципальных нужд:	данные отсутствуют	
9	Сведения о невозможности государственной регистрации без личного участия правообладателя или его законного представителя:	данные отсутствуют	
10	Правопритязания и сведения о наличии поступивших, но не рассмотренных заявлений о проведении государственной регистрации права (перехода, прекращения права), ограничения права или обременения объекта недвижимости, сделки в отношении объекта недвижимости:	отсутствуют	

полное наименование должности	подпись	инициалы, фамилия
-------------------------------	---------	-------------------

М.П.

Земельный участок			
вид объекта недвижимости			
Лист № 2 раздела 2	Всего листов раздела 2: 2	Всего разделов: 5	Всего листов выписки: 7
29.01.2022г. № КУВИ-001/2022-11328361			
Кадастровый номер:		47:23:0244001:179	
11	Сведения о невозможности государственной регистрации перехода, прекращения, ограничения права на земельный участок из земель сельскохозяйственного назначения:	данные отсутствуют	

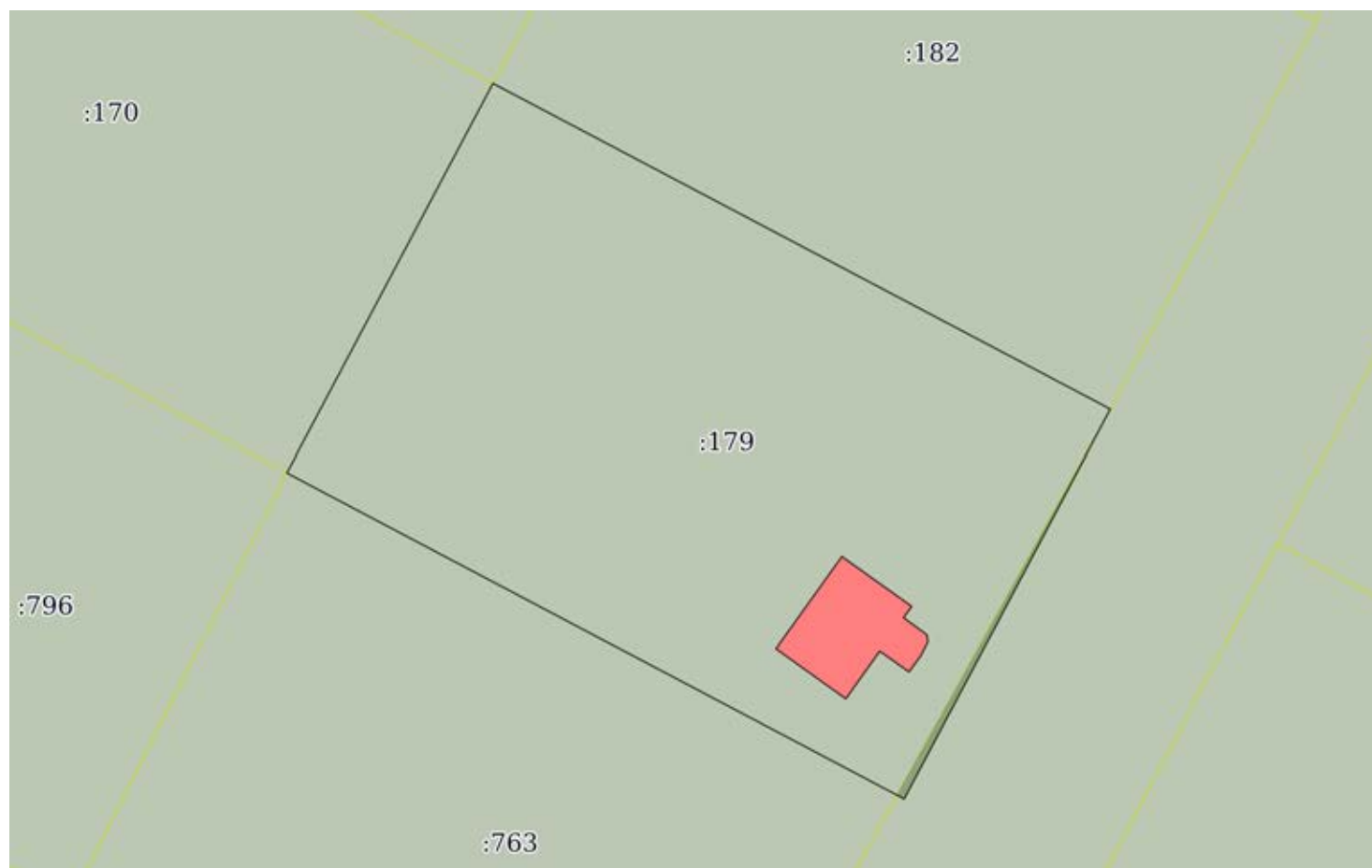
полное наименование должности	подпись	инициалы, фамилия
-------------------------------	---------	-------------------

М.П.

Выписка из Единого государственного реестра недвижимости об объекте недвижимости
 Описание местоположения земельного участка

Земельный участок			
вид объекта недвижимости			
Лист № 1 раздела 3	Всего листов раздела 3: 1	Всего разделов: 5	Всего листов выписки: 7
29.01.2022г. № КУВИ-001/2022-11328361			
Кадастровый номер:		47:23:0244001:179	

План (чертеж, схема) земельного участка



Масштаб 1:500 Условные обозначения:

полное наименование должности	подпись	инициалы, фамилия

М.П.

Выписка из Единого государственного реестра недвижимости об объекте недвижимости

Описание местоположения земельного участка

Земельный участок			
вид объекта недвижимости			
Лист № 1 раздела 3.1	Всего листов раздела 3.1: 1	Всего разделов: 5	Всего листов выписки: 7
29.01.2022г. № КУВИ-001/2022-11328361			
Кадастровый номер:		47:23:0244001:179	

Описание местоположения границ земельного участка							
№ п/п	Номер точки		Дирекционный угол	Горизонтальное проложение, м	Описание закрепления на местности	Кадастровые номера смежных участков	Сведения об адресах правообладателей смежных земельных участков
	началь ная	конечн ая					
1	2	3	4	5	6	7	8
1	1.1.1	1.1.2	207°52.3`	31.57	данные отсутствуют	47:23:0244001:731	данные отсутствуют
2	1.1.2	1.1.3	297°52.0`	50.0	данные отсутствуют	данные отсутствуют	данные отсутствуют
3	1.1.3	1.1.4	27°51.8`	31.56	данные отсутствуют	47:23:0244001:170	данные отсутствуют
4	1.1.3	1.1.3			данные отсутствуют	47:23:0244001:763, 47:23:0244001:796	адрес отсутствует; Ленинградская обл, р-н. Гатчинский, г. Гатчина, Ленинградская ул. д.2
5	1.1.4	1.1.1	117°51.1`	50.0	данные отсутствуют	47:23:0244001:182	данные отсутствуют
6	1.1.4	1.1.4			данные отсутствуют	47:23:0244001:168	адрес отсутствует

полное наименование должности	подпись	инициалы, фамилия

М.П.

Выписка из Единого государственного реестра недвижимости об объекте недвижимости

Описание местоположения земельного участка

Земельный участок			
вид объекта недвижимости			
Лист № 1 раздела 3.2	Всего листов раздела 3.2: 1	Всего разделов: 5	Всего листов выписки: 7
29.01.2022г. № КУВИ-001/2022-11328361			
Кадастровый номер:		47:23:0244001:179	

Сведения о характерных точках границы земельного участка				
Система координат МСК 47 зона 2				
Номер точки	Координаты, м		Описание закрепления на местности	Средняя квадратичная погрешность определения координат характерных точек границ земельного участка, м
	X	Y		
1	2	3	4	5
1	398999.44	2205923.6	-	0.1
2	398971.53	2205908.84	-	0.1
3	398994.9	2205864.64	-	0.1
4	399022.8	2205879.39	-	0.1
5	398999.44	2205923.6	-	0.1

полное наименование должности	подпись	инициалы, фамилия

М.П.

Выписка из Единого государственного реестра недвижимости об объекте недвижимости

Сведения о характеристиках объекта недвижимости

На основании запроса от 27.01.2022, поступившего на рассмотрение 27.01.2022, сообщаем, что согласно записям Единого государственного реестра недвижимости:

Раздел 1 Лист 1

Земельный участок			
вид объекта недвижимости			

Лист № 1 раздела 1	Всего листов раздела 1: 2	Всего разделов: 5	Всего листов выписки: 7
--------------------	---------------------------	-------------------	-------------------------

29.01.2022г. № КУВИ-001/2022-11335838	
Кадастровый номер:	47:23:0244001:182
Номер кадастрового квартала:	47:23:0244001
Дата присвоения кадастрового номера:	01.08.2008

Ранее присвоенный государственный учетный номер:	Кадастровый номер 47:23:02-44-001:0182
Местоположение:	Ленинградская область, Гатчинский район, д. Вайя, ул. Болотная, д. 6
Площадь:	1578 +/- 1
Кадастровая стоимость, руб.:	716869.62
Кадастровые номера расположенных в пределах земельного участка объектов недвижимости:	данные отсутствуют
Кадастровые номера объектов недвижимости, из которых образован объект недвижимости:	данные отсутствуют
Кадастровые номера образованных объектов недвижимости:	данные отсутствуют
Категория земель:	Земли населенных пунктов
Виды разрешенного использования:	для ведения личного подсобного хозяйства
Сведения о кадастровом инженере:	данные отсутствуют
Сведения о лесах, водных объектах и об иных природных объектах, расположенных в пределах земельного участка:	данные отсутствуют
Сведения о том, что земельный участок полностью расположен в границах зоны с особыми условиями использования территории, территории объекта культурного наследия, публичного сервитута:	данные отсутствуют
Сведения о том, что земельный участок расположен в границах особой экономической зоны, территории опережающего социально-экономического развития, зоны территориального развития в Российской Федерации, игровой зоны:	данные отсутствуют

полное наименование должности	подпись	инициалы, фамилия
-------------------------------	---------	-------------------

М.П.

Земельный участок			
вид объекта недвижимости			
Лист № 2 раздела 1	Всего листов раздела 1: 2	Всего разделов: 5	Всего листов выписки: 7
29.01.2022г. № КУВИ-001/2022-11335838			
Кадастровый номер:		47:23:0244001:182	
Сведения о том, что земельный участок расположен в границах особо охраняемой природной территории, охотничьих угодий, лесничеств:		данные отсутствуют	
Сведения о результатах проведения государственного земельного надзора:		данные отсутствуют	
Сведения о расположении земельного участка в границах территории, в отношении которой утвержден проект межевания территории:		данные отсутствуют	
Условный номер земельного участка:		данные отсутствуют	
Сведения о принятии акта и (или) заключении договора, предусматривающих предоставление в соответствии с земельным законодательством исполнительным органом государственным органом власти или органом местного самоуправления, находящегося в государственной или муниципальной собственности земельного участка для строительства наемного дома социального использования или наемного дома коммерческого использования:		данные отсутствуют	
Сведения о том, что земельный участок или земельные участки образованы на основании решения об изъятии земельного участка и (или) расположенного на нем объекта недвижимости для государственных или муниципальных нужд:		данные отсутствуют	
Сведения о том, что земельный участок образован из земель или земельного участка, государственная собственность на которые не разграничена:		данные отсутствуют	
Сведения о наличии земельного спора о местоположении границ земельных участков:		данные отсутствуют	
Статус записи об объекте недвижимости:		Сведения об объекте недвижимости имеют статус "актуальные"	
Особые отметки:		Сведения, необходимые для заполнения раздела: 4 - Сведения о частях земельного участка, отсутствуют.	
Получатель выписки:		Колотов Андрей Владимирович	

полное наименование должности	подпись	инициалы, фамилия

Выписка из Единого государственного реестра недвижимости об объекте недвижимости

Сведения о зарегистрированных правах

Земельный участок			
вид объекта недвижимости			
Лист № 1 раздела 2		Всего листов раздела 2: 2	
		Всего разделов: 5	
Всего листов выписки: 7			
29.01.2022г. № КУВИ-001/2022-11335838			
Кадастровый номер:		47:23:0244001:182	
1	Правообладатель (правообладатели):	1.1	данные о правообладателе отсутствуют
2	Вид, номер, дата и время государственной регистрации права:	2.1	не зарегистрировано
3	Сведения об осуществлении государственной регистрации сделки, права без необходимого в силу закона согласия третьего лица, органа:	3.1	данные отсутствуют
4	Ограничение прав и обременение объекта недвижимости:		
4.1	вид:	Аренда	
	дата государственной регистрации:	26.08.2008 00:00:00	
	номер государственной регистрации:	47-78-17/092/2008-245	
	срок, на который установлено ограничение прав и обременение объекта недвижимости:	Срок действия с 26.08.2008 26.06.2013г по 26.06.2018	
	лицо, в пользу которого установлено ограничение прав и обременение объекта недвижимости:	Гургач Евгений Валерьевич	
	основание государственной регистрации:	Дополнительное соглашение к договору аренды земель, находящихся в государственной (муниципальной) собственности № 20 от 11.04.2008г., выдан 26.06.2013, дата государственной регистрации: 17.07.2013, номер государственной регистрации: 47-47-17/072/2013-098	
		Договор аренды земельного участка, № 20, выдан 11.04.2008, дата государственной регистрации: 26.08.2008, номер государственной регистрации: 47-78-17/092/2008-245	
	сведения об осуществлении государственной регистрации сделки, права, ограничения права без необходимого в силу закона согласия третьего лица, органа:	данные отсутствуют	
	сведения об управляющем залогом и о договоре управления залогом, если такой договор заключен для управления ипотекой:	данные отсутствуют	
5	Договоры участия в долевом строительстве:	не зарегистрировано	
6	Заявленные в судебном порядке права требования:	данные отсутствуют	
7	Сведения о возражении в отношении зарегистрированного права:	данные отсутствуют	

полное наименование должности	подпись	инициалы, фамилия
-------------------------------	---------	-------------------

М.П.

Земельный участок		
вид объекта недвижимости		
Лист № 2 раздела 2	Всего листов раздела 2: 2	Всего разделов: 5
Всего листов выписки: 7		
29.01.2022г. № КУВИ-001/2022-11335838		
Кадастровый номер:		47:23:0244001:182
8	Сведения о наличии решения об изъятии объекта недвижимости для государственных и муниципальных нужд:	данные отсутствуют
9	Сведения о невозможности государственной регистрации без личного участия правообладателя или его законного представителя:	данные отсутствуют
10	Правопритязания и сведения о наличии поступивших, но не рассмотренных заявлений о проведении государственной регистрации права (перехода, прекращения права), ограничения права или обременения объекта недвижимости, сделки в отношении объекта недвижимости:	отсутствуют
11	Сведения о невозможности государственной регистрации перехода, прекращения, ограничения права на земельный участок из земель сельскохозяйственного назначения:	данные отсутствуют

полное наименование должности	подпись	инициалы, фамилия

М.П.

Выписка из Единого государственного реестра недвижимости об объекте недвижимости

Описание местоположения земельного участка

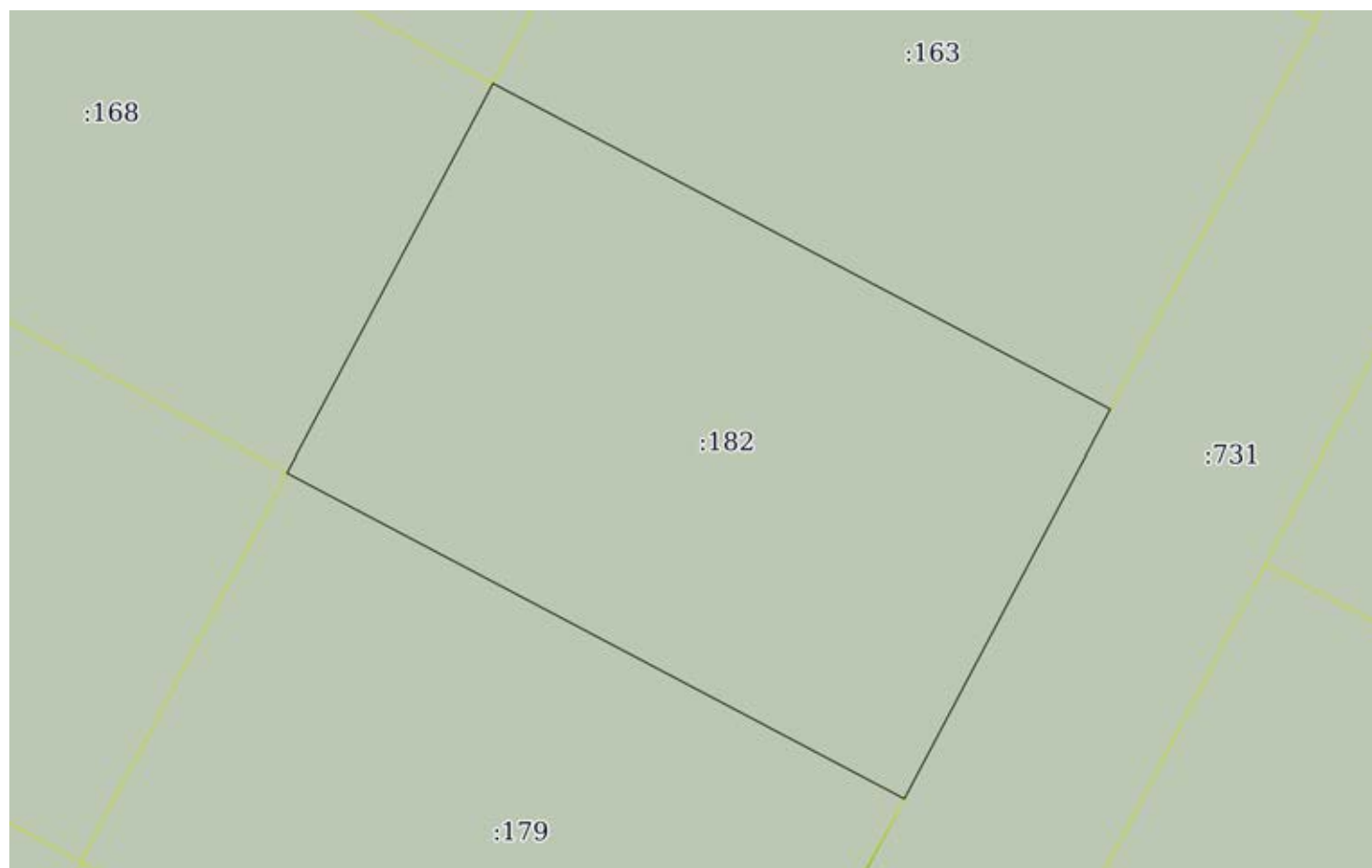
Земельный участок			
вид объекта недвижимости			

Лист № 1 раздела 3	Всего листов раздела 3: 1	Всего разделов: 5	Всего листов выписки: 7
--------------------	---------------------------	-------------------	-------------------------

29.01.2022г. № КУВИ-001/2022-11335838

Кадастровый номер: 47:23:0244001:182

План (чертеж, схема) земельного участка



Масштаб 1:500 Условные обозначения:

полное наименование должности	подпись	инициалы, фамилия

М.П.

Выписка из Единого государственного реестра недвижимости об объекте недвижимости

Описание местоположения земельного участка

Земельный участок			
вид объекта недвижимости			
Лист № 1 раздела 3.1	Всего листов раздела 3.1: 1	Всего разделов: 5	Всего листов выписки: 7
29.01.2022г. № КУВИ-001/2022-11335838			
Кадастровый номер:		47:23:0244001:182	

Описание местоположения границ земельного участка							
№ п/п	Номер точки		Дирекционный угол	Горизонтальное проложение, м	Описание закрепления на местности	Кадастровые номера смежных участков	Сведения об адресах правообладателей смежных земельных участков
	начальная	конечная					
1	2	3	4	5	6	7	8
1	1.1.1	1.1.2	207°50.9'	31.55	данные отсутствуют	47:23:0244001:731	данные отсутствуют
2	1.1.2	1.1.3	297°51.1'	50.0	данные отсутствуют	47:23:0244001:179	адрес отсутствует
3	1.1.3	1.1.4	27°51.8'	31.56	данные отсутствуют	47:23:0244001:168	адрес отсутствует
4	1.1.3	1.1.3			данные отсутствуют	47:23:0244001:170	данные отсутствуют
5	1.1.4	1.1.1	117°51.4'	49.99	данные отсутствуют	47:23:0244001:163	данные отсутствуют
6	1.1.4	1.1.4			данные отсутствуют	47:23:0244001:214	Ленинградская область, Гатчинский р-н, г.Гатчина, ул.Карла Маркса, д.67, кв.8; Ленинградская область, г.Гатчина, ул.Карла Маркса, д.67, кв.8; Ленинградская область, Гатчинский р-н, д.Вайя, ул.Марченкова, д.1

полное наименование должности	подпись	инициалы, фамилия

М.П.

Выписка из Единого государственного реестра недвижимости об объекте недвижимости

Описание местоположения земельного участка

Земельный участок			
вид объекта недвижимости			
Лист № 1 раздела 3.2	Всего листов раздела 3.2: 1	Всего разделов: 5	Всего листов выписки: 7
29.01.2022г. № КУВИ-001/2022-11335838			
Кадастровый номер:		47:23:0244001:182	

Сведения о характерных точках границы земельного участка				
Система координат МСК 47 зона 2				
Номер точки	Координаты, м		Описание закрепления на местности	Средняя квадратичная погрешность определения координат характерных точек границ земельного участка, м
	X	Y		
1	2	3	4	5
1	399027.34	2205938.34	-	-
2	398999.44	2205923.6	-	-
3	399022.8	2205879.39	-	-
4	399050.7	2205894.14	-	-
5	399027.34	2205938.34	-	-

полное наименование должности	подпись	инициалы, фамилия
-------------------------------	---------	-------------------

М.П.

Выписка из Единого государственного реестра недвижимости об объекте недвижимости

Сведения о характеристиках объекта недвижимости

На основании запроса от 24.01.2022, поступившего на рассмотрение 24.01.2022, сообщаем, что согласно записям Единого государственного реестра недвижимости:

Раздел 1 Лист 1

Земельный участок			
вид объекта недвижимости			

Лист № 1 раздела 1	Всего листов раздела 1: 2	Всего разделов: 8	Всего листов выписки: 10
--------------------	---------------------------	-------------------	--------------------------

26.01.2022г. № КУВИ-001/2022-9333793	
Кадастровый номер:	47:23:0244001:184
Номер кадастрового квартала:	47:23:0244001
Дата присвоения кадастрового номера:	13.08.2008

Ранее присвоенный государственный учетный номер:	данные отсутствуют
Местоположение:	Ленинградская область, Гатчинский район, д. Вайя, ул. Полевая, уч. 19
Площадь:	714 +/- 18
Кадастровая стоимость, руб.:	не определена
Кадастровые номера расположенных в пределах земельного участка объектов недвижимости:	данные отсутствуют
Кадастровые номера объектов недвижимости, из которых образован объект недвижимости:	данные отсутствуют
Кадастровые номера образованных объектов недвижимости:	данные отсутствуют
Категория земель:	Земли населенных пунктов
Виды разрешенного использования:	для ведения личного подсобного хозяйства
Сведения о кадастровом инженере:	данные отсутствуют
Сведения о лесах, водных объектах и об иных природных объектах, расположенных в пределах земельного участка:	данные отсутствуют
Сведения о том, что земельный участок полностью расположен в границах зоны с особыми условиями использования территории, территории объекта культурного наследия, публичного сервитута:	данные отсутствуют
Сведения о том, что земельный участок расположен в границах особой экономической зоны, территории опережающего социально-экономического развития, зоны территориального развития в Российской Федерации, игровой зоны:	данные отсутствуют

полное наименование должности	подпись	инициалы, фамилия
-------------------------------	---------	-------------------

Земельный участок			
вид объекта недвижимости			
Лист № 2 раздела 1	Всего листов раздела 1: 2	Всего разделов: 8	Всего листов выписки: 10
26.01.2022г. № КУВИ-001/2022-9333793			
Кадастровый номер:		47:23:0244001:184	
Сведения о том, что земельный участок расположен в границах особо охраняемой природной территории, охотничьих угодий, лесничеств:		данные отсутствуют	
Сведения о результатах проведения государственного земельного надзора:		данные отсутствуют	
Сведения о расположении земельного участка в границах территории, в отношении которой утвержден проект межевания территории:		данные отсутствуют	
Условный номер земельного участка:		данные отсутствуют	
Сведения о принятии акта и (или) заключении договора, предусматривающих предоставление в соответствии с земельным законодательством исполнительным органом государственным органом власти или органом местного самоуправления, находящегося в государственной или муниципальной собственности земельного участка для строительства наемного дома социального использования или наемного дома коммерческого использования:		данные отсутствуют	
Сведения о том, что земельный участок или земельные участки образованы на основании решения об изъятии земельного участка и (или) расположенного на нем объекта недвижимости для государственных или муниципальных нужд:		данные отсутствуют	
Сведения о том, что земельный участок образован из земель или земельного участка, государственная собственность на которые не разграничена:		данные отсутствуют	
Сведения о наличии земельного спора о местоположении границ земельных участков:		данные отсутствуют	
Статус записи об объекте недвижимости:		Сведения об объекте недвижимости имеют статус "актуальные"	
Особые отметки:		данные отсутствуют	
Получатель выписки:		Колотов Андрей Владимирович	

полное наименование должности	подпись	инициалы, фамилия

Выписка из Единого государственного реестра недвижимости об объекте недвижимости

Сведения о зарегистрированных правах

Земельный участок			
вид объекта недвижимости			
Лист № 1 раздела 2	Всего листов раздела 2: 2	Всего разделов: 8	Всего листов выписки: 10
26.01.2022г. № КУВИ-001/2022-9333793			
Кадастровый номер:		47:23:0244001:184	

1	Правообладатель (правообладатели):	1.1	Уханова Лариса Львовна
2	Вид, номер, дата и время государственной регистрации права:	2.1	Собственность 47-47/017-47/017/009/2016-1666/2 05.02.2016 14:45:19
3	Сведения об осуществлении государственной регистрации сделки, права без необходимого в силу закона согласия третьего лица, органа:	3.1	данные отсутствуют
4	Ограничение прав и обременение объекта недвижимости:	не зарегистрировано	
5	Договоры участия в долевом строительстве:	не зарегистрировано	
6	Заявленные в судебном порядке права требования:	данные отсутствуют	
7	Сведения о возражении в отношении зарегистрированного права:	данные отсутствуют	
8	Сведения о наличии решения об изъятии объекта недвижимости для государственных и муниципальных нужд:	данные отсутствуют	
9	Сведения о невозможности государственной регистрации без личного участия правообладателя или его законного представителя:	данные отсутствуют	
10	Правопритязания и сведения о наличии поступивших, но не рассмотренных заявлений о проведении государственной регистрации права (перехода, прекращения права), ограничения права или обременения объекта недвижимости, сделки в отношении объекта недвижимости:	отсутствуют	

полное наименование должности	подпись	инициалы, фамилия
-------------------------------	---------	-------------------

М.П.

Земельный участок			
вид объекта недвижимости			
Лист № 2 раздела 2	Всего листов раздела 2: 2	Всего разделов: 8	Всего листов выписки: 10
26.01.2022г. № КУВИ-001/2022-9333793			
Кадастровый номер:		47:23:0244001:184	
11	Сведения о невозможности государственной регистрации перехода, прекращения, ограничения права на земельный участок из земель сельскохозяйственного назначения:	данные отсутствуют	

полное наименование должности	подпись	инициалы, фамилия
-------------------------------	---------	-------------------

М.П.

Выписка из Единого государственного реестра недвижимости об объекте недвижимости

Описание местоположения земельного участка


Земельный участок			
вид объекта недвижимости			

Лист № 1 раздела 3	Всего листов раздела 3: 1	Всего разделов: 8	Всего листов выписки: 10
--------------------	---------------------------	-------------------	--------------------------

26.01.2022г. № КУВИ-001/2022-9333793

Кадастровый номер: 47:23:0244001:184

План (чертеж, схема) земельного участка



Масштаб 1:300 Условные обозначения:

полное наименование должности	подпись	инициалы, фамилия

М.П.

Выписка из Единого государственного реестра недвижимости об объекте недвижимости

Описание местоположения земельного участка

Земельный участок			
вид объекта недвижимости			
Лист № 1 раздела 3.1	Всего листов раздела 3.1: 1	Всего разделов: 8	Всего листов выписки: 10
26.01.2022г. № КУВИ-001/2022-9333793			
Кадастровый номер:		47:23:0244001:184	

Описание местоположения границ земельного участка							
№ п/п	Номер точки		Дирекционный угол	Горизонтальное проложение, м	Описание закрепления на местности	Кадастровые номера смежных участков	Сведения об адресах правообладателей смежных земельных участков
	начальная	конечная					
1	2	3	4	5	6	7	8
1	1.1.1	1.1.2	88°26.8`	22.49	данные отсутствуют	данные отсутствуют	данные отсутствуют
2	1.1.2	1.1.3	177°23.0`	26.72	данные отсутствуют	данные отсутствуют	данные отсутствуют
3	1.1.3	1.1.4	177°8.9`	5.03	данные отсутствуют	данные отсутствуют	данные отсутствуют
4	1.1.4	1.1.5	267°31.7`	22.27	данные отсутствуют	данные отсутствуют	данные отсутствуют
5	1.1.5	1.1.6	357°1.7`	5.21	данные отсутствуют	данные отсутствуют	данные отсутствуют
6	1.1.6	1.1.1	356°57.2`	26.9	данные отсутствуют	данные отсутствуют	данные отсутствуют

полное наименование должности	подпись	инициалы, фамилия
-------------------------------	---------	-------------------

М.П.

Выписка из Единого государственного реестра недвижимости об объекте недвижимости

Описание местоположения земельного участка

Земельный участок			
вид объекта недвижимости			
Лист № 1 раздела 3.2	Всего листов раздела 3.2: 1	Всего разделов: 8	Всего листов выписки: 10
26.01.2022г. № КУВИ-001/2022-9333793			
Кадастровый номер:		47:23:0244001:184	

Сведения о характерных точках границы земельного участка				
Система координат МСК 47 зона 2				
Номер точки	Координаты, м		Описание закрепления на местности	Средняя квадратичная погрешность определения координат характерных точек границ земельного участка, м
	X	Y		
1	2	3	4	5
1	399143.69	2206147.15	-	-
2	399144.3	2206169.63	-	-
3	399117.61	2206170.85	-	-
4	399112.59	2206171.1	-	-
5	399111.63	2206148.85	-	-
6	399116.83	2206148.58	-	-
7	399143.69	2206147.15	-	-

полное наименование должности	подпись	инициалы, фамилия

М.П.

Выписка из Единого государственного реестра недвижимости об объекте недвижимости
Сведения о частях земельного участка

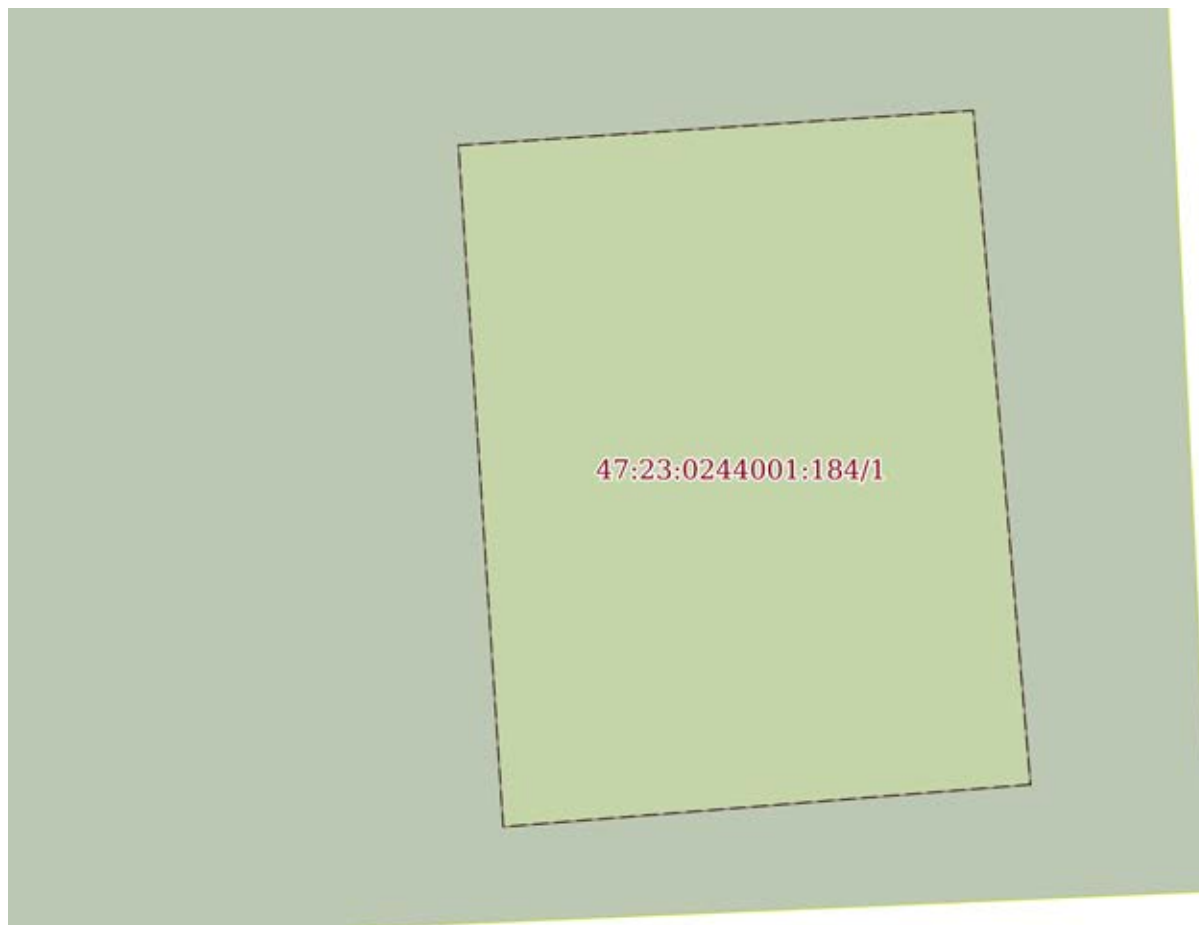
Земельный участок			
вид объекта недвижимости			

Лист № 1 раздела 4	Всего листов раздела 4: 1	Всего разделов: 8	Всего листов выписки: 10
--------------------	---------------------------	-------------------	--------------------------

26.01.2022г. № КУВИ-001/2022-9333793

Кадастровый номер: 47:23:0244001:184

План (чертеж, схема) части земельного участка Учетный номер части: 47:23:0244001:184/1



Масштаб 1:30 Условные обозначения:

полное наименование должности	подпись	инициалы, фамилия

М.П.

Выписка из Единого государственного реестра недвижимости об объекте недвижимости
Сведения о частях земельного участка

Земельный участок			
вид объекта недвижимости			
Лист № 1 раздела 4.1	Всего листов раздела 4.1: 1	Всего разделов: 8	Всего листов выписки: 10
26.01.2022г. № КУВИ-001/2022-9333793			
Кадастровый номер:		47:23:0244001:184	
Учетный номер части	Площадь, м2	Содержание ограничения в использовании или ограничения права на объект недвижимости или обременения объекта недвижимости	
1	2	3	
47:23:0244001:184/1	5.72	данные отсутствуют	

полное наименование должности	подпись	инициалы, фамилия

М.П.

Выписка из Единого государственного реестра недвижимости об объекте недвижимости
Сведения о частях земельного участка

Земельный участок			
вид объекта недвижимости			
Лист № 1 раздела 4.2	Всего листов раздела 4.2: 1	Всего разделов: 8	Всего листов выписки: 10
26.01.2022г. № КУВИ-001/2022-9333793			
Кадастровый номер:		47:23:0244001:184	

Сведения о характерных точках границы части (частей) земельного участка				
Учетный номер части: 47:23:0244001:184/1				
Система координат МСК 47 зона 2				
Номер точки	Координаты, м		Описание закрепления на местности	Средняя квадратичная погрешность определения координат характерных точек границ земельного участка, м
	X	Y		
1	2	3	4	5
1	399113.02	2206170.37	-	-
2	399112.85	2206168.25	-	-
3	399115.59	2206168.07	-	-
4	399115.73	2206170.14	-	-
5	399113.02	2206170.37	-	-

полное наименование должности	подпись	инициалы, фамилия

М.П.

Выписка из Единого государственного реестра недвижимости об объекте недвижимости

Сведения о характеристиках объекта недвижимости

На основании запроса от 17.02.2022, поступившего на рассмотрение 17.02.2022, сообщаем, что согласно записям Единого государственного реестра недвижимости:

Раздел 1 Лист 1

Земельный участок			
вид объекта недвижимости			

Лист № 1 раздела 1	Всего листов раздела 1: 2	Всего разделов: 8	Всего листов выписки: 10
--------------------	---------------------------	-------------------	--------------------------

18.02.2022г. № КУВИ-001/2022-22581347	
Кадастровый номер:	47:23:0244001:185
Номер кадастрового квартала:	47:23:0244001
Дата присвоения кадастрового номера:	16.12.2008

Ранее присвоенный государственный учетный номер:	данные отсутствуют
Местоположение:	Ленинградская область, Гатчинский муниципальный район, Веревское сельское поселение, д.Вайя, ул.Марченкова, уч.15
Площадь:	1100 +/- 7
Кадастровая стоимость, руб.:	499719
Кадастровые номера расположенных в пределах земельного участка объектов недвижимости:	47:23:0244001:795
Кадастровые номера объектов недвижимости, из которых образован объект недвижимости:	данные отсутствуют
Кадастровые номера образованных объектов недвижимости:	данные отсутствуют
Категория земель:	Земли населенных пунктов
Виды разрешенного использования:	для ведения личного подсобного хозяйства
Сведения о кадастровом инженерере:	данные отсутствуют
Сведения о лесах, водных объектах и об иных природных объектах, расположенных в пределах земельного участка:	данные отсутствуют
Сведения о том, что земельный участок полностью расположен в границах зоны с особыми условиями использования территории, территории объекта культурного наследия, публичного сервитута:	данные отсутствуют
Сведения о том, что земельный участок расположен в границах особой экономической зоны, территории опережающего социально-экономического развития, зоны территориального развития в Российской Федерации, игровой зоны:	данные отсутствуют

полное наименование должности	подпись	инициалы, фамилия
-------------------------------	---------	-------------------

М.П.

Земельный участок			
вид объекта недвижимости			
Лист № 2 раздела 1	Всего листов раздела 1: 2	Всего разделов: 8	Всего листов выписки: 10
18.02.2022г. № КУВИ-001/2022-22581347			
Кадастровый номер:		47:23:0244001:185	
Сведения о том, что земельный участок расположен в границах особо охраняемой природной территории, охотничьих угодий, лесничеств:		данные отсутствуют	
Сведения о результатах проведения государственного земельного надзора:		данные отсутствуют	
Сведения о расположении земельного участка в границах территории, в отношении которой утвержден проект межевания территории:		данные отсутствуют	
Условный номер земельного участка:		данные отсутствуют	
Сведения о принятии акта и (или) заключении договора, предусматривающих предоставление в соответствии с земельным законодательством исполнительным органом государственным органом власти или органом местного самоуправления, находящегося в государственной или муниципальной собственности земельного участка для строительства наемного дома социального использования или наемного дома коммерческого использования:		данные отсутствуют	
Сведения о том, что земельный участок или земельные участки образованы на основании решения об изъятии земельного участка и (или) расположенного на нем объекта недвижимости для государственных или муниципальных нужд:		данные отсутствуют	
Сведения о том, что земельный участок образован из земель или земельного участка, государственная собственность на которые не разграничена:		данные отсутствуют	
Сведения о наличии земельного спора о местоположении границ земельных участков:		данные отсутствуют	
Статус записи об объекте недвижимости:		Сведения об объекте недвижимости имеют статус "актуальные, ранее учтенные"	
Особые отметки:		Сведения об ограничениях права на объект недвижимости, обременениях данного объекта, не зарегистрированных в реестре прав, ограничений прав и обременений недвижимого имущества: вид ограничения (обременения): прочие ограничения прав и обременения объекта недвижимости; срок действия не установлен.	
Получатель выписки:		Колотов Андрей Владимирович	

полное наименование должности	подпись	инициалы, фамилия

Выписка из Единого государственного реестра недвижимости об объекте недвижимости

Сведения о зарегистрированных правах

Земельный участок			
вид объекта недвижимости			
Лист № 1 раздела 2	Всего листов раздела 2: 2	Всего разделов: 8	Всего листов выписки: 10
18.02.2022г. № КУВИ-001/2022-22581347			
Кадастровый номер:		47:23:0244001:185	
1	Правообладатель (правообладатели):	1.1	Моисеев Игорь Александрович
2	Вид, номер, дата и время государственной регистрации права:	2.1	Собственность 47:23:0244001:185-47/017/2018-2 05.07.2018 16:53:05
3	Сведения об осуществлении государственной регистрации сделки, права без необходимого в силу закона согласия третьего лица, органа:	3.1	данные отсутствуют
4	Ограничение прав и обременение объекта недвижимости:	не зарегистрировано	
5	Договоры участия в долевом строительстве:	не зарегистрировано	
6	Заявленные в судебном порядке права требования:	данные отсутствуют	
7	Сведения о возражении в отношении зарегистрированного права:	данные отсутствуют	
8	Сведения о наличии решения об изъятии объекта недвижимости для государственных и муниципальных нужд:	данные отсутствуют	
9	Сведения о невозможности государственной регистрации без личного участия правообладателя или его законного представителя:	данные отсутствуют	
10	Правопритязания и сведения о наличии поступивших, но не рассмотренных заявлений о проведении государственной регистрации права (перехода, прекращения права), ограничения права или обременения объекта недвижимости, сделки в отношении объекта недвижимости:	отсутствуют	

полное наименование должности	подпись	инициалы, фамилия
-------------------------------	---------	-------------------

М.П.

Земельный участок			
вид объекта недвижимости			
Лист № 2 раздела 2	Всего листов раздела 2: 2	Всего разделов: 8	Всего листов выписки: 10
18.02.2022г. № КУВИ-001/2022-22581347			
Кадастровый номер:		47:23:0244001:185	
11	Сведения о невозможности государственной регистрации перехода, прекращения, ограничения права на земельный участок из земель сельскохозяйственного назначения:	данные отсутствуют	

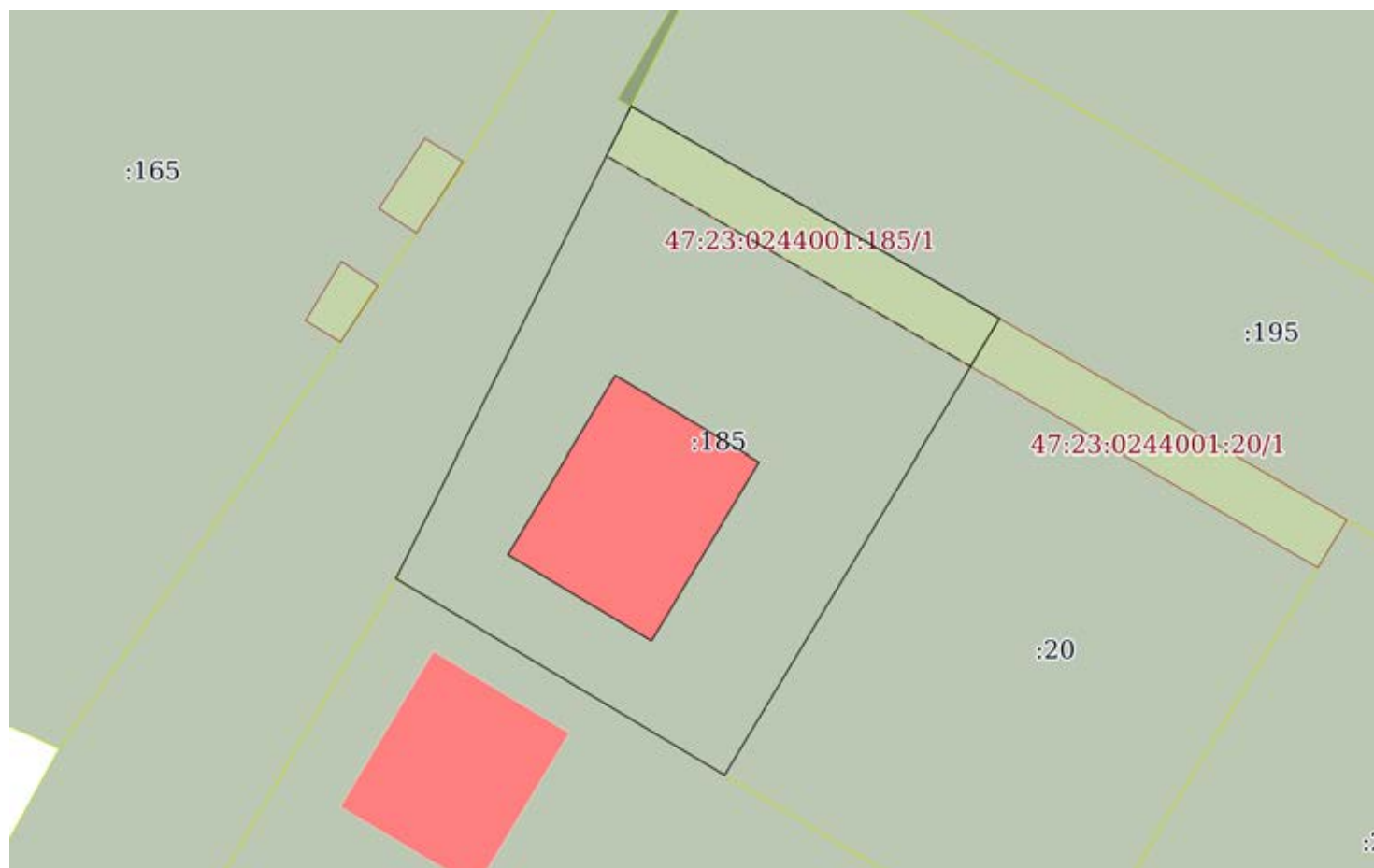
полное наименование должности	подпись	инициалы, фамилия

М.П.

Выписка из Единого государственного реестра недвижимости об объекте недвижимости
 Описание местоположения земельного участка

Земельный участок			
вид объекта недвижимости			
Лист № 1 раздела 3	Всего листов раздела 3: 1	Всего разделов: 8	Всего листов выписки: 10
18.02.2022г. № КУВИ-001/2022-22581347			
Кадастровый номер:		47:23:0244001:185	

План (чертеж, схема) земельного участка



Масштаб 1:500

Условные обозначения:

полное наименование должности	подпись	инициалы, фамилия

М.П.

Выписка из Единого государственного реестра недвижимости об объекте недвижимости

Описание местоположения земельного участка

Земельный участок			
вид объекта недвижимости			
Лист № 1 раздела 3.1	Всего листов раздела 3.1: 1	Всего разделов: 8	Всего листов выписки: 10
18.02.2022г. № КУВИ-001/2022-22581347			
Кадастровый номер:		47:23:0244001:185	

Описание местоположения границ земельного участка							
№ п/п	Номер точки		Дирекционный угол	Горизонтальное проложение, м	Описание закрепления на местности	Кадастровые номера смежных участков	Сведения об адресах правообладателей смежных земельных участков
	началь ная	конечн ая					
1	2	3	4	5	6	7	8
1	1.1.1	1.1.2	120°0.2'	30.5	данные отсутствуют	47:23:0244001:195	rabotasafari@mail.ru, г. Санкт-Петербург, ул.Краснопутиловская, д.113, корп.1
2	1.1.2	1.1.3	211°3.1'	19.1	проволочная сетка	47:23:0244001:20	адрес отсутствует
3	1.1.3	1.1.4	211°3.7'	19.11	данные отсутствуют	47:23:0244001:20	адрес отсутствует
4	1.1.4	1.1.5	300°55.4'	27.48	данные отсутствуют	47:23:0244001:741	адрес отсутствует
5	1.1.5	1.1.1	26°29.0'	37.83	данные отсутствуют	47:23:0244001:737	данные отсутствуют

полное наименование должности	подпись	инициалы, фамилия

М.П.

Выписка из Единого государственного реестра недвижимости об объекте недвижимости

Описание местоположения земельного участка

Земельный участок			
вид объекта недвижимости			
Лист № 1 раздела 3.2	Всего листов раздела 3.2: 1	Всего разделов: 8	Всего листов выписки: 10
18.02.2022г. № КУВИ-001/2022-22581347			
Кадастровый номер:		47:23:0244001:185	

Сведения о характерных точках границы земельного участка				
Система координат МСК 47 зона 2				
Номер точки	Координаты, м		Описание закрепления на местности	Средняя квадратичная погрешность определения координат характерных точек границ земельного участка, м
	X	Y		
1	2	3	4	5
1	398936.76	2205604.39	-	0.1
2	398902.9	2205587.52	Столб (деревянный, бетонный, кирпичный)	0.1
3	398888.78	2205611.09	Столб (деревянный, бетонный, кирпичный)	0.1
4	398905.15	2205620.95	-	0.1
5	398921.51	2205630.8	-	0.1
6	398936.76	2205604.39	-	0.1

полное наименование должности	подпись	инициалы, фамилия

М.П.

Выписка из Единого государственного реестра недвижимости об объекте недвижимости
Сведения о частях земельного участка

Земельный участок			
вид объекта недвижимости			

Лист № 1 раздела 4	Всего листов раздела 4: 1	Всего разделов: 8	Всего листов выписки: 10
--------------------	---------------------------	-------------------	--------------------------

18.02.2022г. № КУВИ-001/2022-22581347

Кадастровый номер: 47:23:0244001:185

План (чертеж, схема) части земельного участка Учетный номер части: 47:23:0244001:185/1



Масштаб 1:200 Условные обозначения:

полное наименование должности	подпись	инициалы, фамилия

М.П.

Выписка из Единого государственного реестра недвижимости об объекте недвижимости
Сведения о частях земельного участка

Земельный участок			
вид объекта недвижимости			
Лист № 1 раздела 4.1	Всего листов раздела 4.1: 1	Всего разделов: 8	Всего листов выписки: 10
18.02.2022г. № КУВИ-001/2022-22581347			
Кадастровый номер:		47:23:0244001:185	
Учетный номер части	Площадь, м2	Содержание ограничения в использовании или ограничения права на объект недвижимости или обременения объекта недвижимости	
1	2	3	
47:23:0244001:185/1	121	вид ограничения (обременения): прочие ограничения прав и обременения объекта недвижимости; Срок действия: не установлен; Содержание ограничения (обременения): Часть земельного участка, предназначенная для обеспечения доступа права прохода и проезда земельного участка 47:23:0244001:20	

полное наименование должности	подпись	инициалы, фамилия

М.П.

Выписка из Единого государственного реестра недвижимости об объекте недвижимости
Сведения о частях земельного участка

Земельный участок			
вид объекта недвижимости			
Лист № 1 раздела 4.2	Всего листов раздела 4.2: 1	Всего разделов: 8	Всего листов выписки: 10
18.02.2022г. № КУВИ-001/2022-22581347			
Кадастровый номер:		47:23:0244001:185	

Сведения о характерных точках границы части (частей) земельного участка				
Учетный номер части: 47:23:0244001:185/1				
Система координат МСК 47 зона 2				
Номер точки	Координаты, м		Описание закрепления на местности	Средняя квадратичная погрешность определения координат характерных точек границ земельного участка, м
	X	Y		
1	2	3	4	5
1	398936.76	2205604.39	-	0.1
2	398933.19	2205602.61	-	0.1
3	398918.08	2205628.72	-	0.1
4	398921.51	2205630.8	-	0.1
5	398936.76	2205604.39	-	0.1

полное наименование должности	подпись	инициалы, фамилия
-------------------------------	---------	-------------------

М.П.

Выписка из Единого государственного реестра недвижимости об объекте недвижимости

Сведения о характеристиках объекта недвижимости

На основании запроса от 27.01.2022, поступившего на рассмотрение 27.01.2022, сообщаем, что согласно записям Единого государственного реестра недвижимости:

Раздел 1 Лист 1

Земельный участок			
вид объекта недвижимости			

Лист № 1 раздела 1	Всего листов раздела 1: 2	Всего разделов: 5	Всего листов выписки: 7
--------------------	---------------------------	-------------------	-------------------------

29.01.2022г. № КУВИ-001/2022-11449116	
Кадастровый номер:	47:23:0244001:187
Номер кадастрового квартала:	47:23:0244001
Дата присвоения кадастрового номера:	25.02.2009

Ранее присвоенный государственный учетный номер:	Кадастровый номер 47:23:02-44-001:0187; 324
Местоположение:	Местоположение установлено относительно ориентира, расположенного в границах участка. Почтовый адрес ориентира: Ленинградская область, Гатчинский район, д. Вайя, ул. Путейная, д. 13.
Площадь:	1409
Кадастровая стоимость, руб.:	640094.61
Кадастровые номера расположенных в пределах земельного участка объектов недвижимости:	47:23:0244001:809
Кадастровые номера объектов недвижимости, из которых образован объект недвижимости:	данные отсутствуют
Кадастровые номера образованных объектов недвижимости:	данные отсутствуют
Категория земель:	Земли населенных пунктов
Виды разрешенного использования:	для ведения личного подсобного хозяйства
Сведения о кадастровом инженеру:	данные отсутствуют
Сведения о лесах, водных объектах и об иных природных объектах, расположенных в пределах земельного участка:	данные отсутствуют
Сведения о том, что земельный участок полностью расположен в границах зоны с особыми условиями использования территории, территории объекта культурного наследия, публичного сервитута:	данные отсутствуют
Сведения о том, что земельный участок расположен в границах особой экономической зоны, территории опережающего социально-экономического развития, зоны территориального развития в Российской Федерации, игровой зоны:	данные отсутствуют

полное наименование должности	подпись	инициалы, фамилия
-------------------------------	---------	-------------------

М.П.

Земельный участок			
вид объекта недвижимости			
Лист № 2 раздела 1	Всего листов раздела 1: 2	Всего разделов: 5	Всего листов выписки: 7
29.01.2022г. № КУВИ-001/2022-11449116			
Кадастровый номер:		47:23:0244001:187	
Сведения о том, что земельный участок расположен в границах особо охраняемой природной территории, охотничьих угодий, лесничеств:		данные отсутствуют	
Сведения о результатах проведения государственного земельного надзора:		данные отсутствуют	
Сведения о расположении земельного участка в границах территории, в отношении которой утвержден проект межевания территории:		данные отсутствуют	
Условный номер земельного участка:		данные отсутствуют	
Сведения о принятии акта и (или) заключении договора, предусматривающих предоставление в соответствии с земельным законодательством исполнительным органом государственным органом власти или органом местного самоуправления, находящегося в государственной или муниципальной собственности земельного участка для строительства наемного дома социального использования или наемного дома коммерческого использования:		данные отсутствуют	
Сведения о том, что земельный участок или земельные участки образованы на основании решения об изъятии земельного участка и (или) расположенного на нем объекта недвижимости для государственных или муниципальных нужд:		данные отсутствуют	
Сведения о том, что земельный участок образован из земель или земельного участка, государственная собственность на которые не разграничена:		данные отсутствуют	
Сведения о наличии земельного спора о местоположении границ земельных участков:		данные отсутствуют	
Статус записи об объекте недвижимости:		Сведения об объекте недвижимости имеют статус "актуальные"	
Особые отметки:		Сведения, необходимые для заполнения раздела: 4 - Сведения о частях земельного участка, отсутствуют.	
Получатель выписки:		Колотов Андрей Владимирович	

полное наименование должности	подпись	инициалы, фамилия

М.П.

Выписка из Единого государственного реестра недвижимости об объекте недвижимости

Сведения о зарегистрированных правах

Земельный участок			
вид объекта недвижимости			
Лист № 1 раздела 2	Всего листов раздела 2: 2	Всего разделов: 5	Всего листов выписки: 7
29.01.2022г. № КУВИ-001/2022-11449116			
Кадастровый номер:		47:23:0244001:187	

1	Правообладатель (правообладатели):	1.1	КРАСНОВ АЛЕКСАНДР ЮРЬЕВИЧ
2	Вид, номер, дата и время государственной регистрации права:	2.1	Общая долевая собственность, 1/7 47:23:0244001:187-47/057/2021-13 30.11.2021 17:08:57
3	Сведения об осуществлении государственной регистрации сделки, права без необходимого в силу закона согласия третьего лица, органа:	3.1	данные отсутствуют
4	Ограничение прав и обременение объекта недвижимости:	не зарегистрировано	
1	Правообладатель (правообладатели):	1.2	Краснова Вера Юрьевна
2	Вид, номер, дата и время государственной регистрации права:	2.2	Общая долевая собственность, 6/7 47:23:0244001:187-47/054/2021-11 22.03.2021 12:30:49
3	Сведения об осуществлении государственной регистрации сделки, права без необходимого в силу закона согласия третьего лица, органа:	3.2	данные отсутствуют
4	Ограничение прав и обременение объекта недвижимости:	не зарегистрировано	
5	Договоры участия в долевом строительстве:	не зарегистрировано	
6	Заявленные в судебном порядке права требования:	данные отсутствуют	
7	Сведения о возражении в отношении зарегистрированного права:	данные отсутствуют	
8	Сведения о наличии решения об изъятии объекта недвижимости для государственных и муниципальных нужд:	данные отсутствуют	
9	Сведения о невозможности государственной регистрации без личного участия правообладателя или его законного представителя:	данные отсутствуют	
10	Правопритязания и сведения о наличии поступивших, но не рассмотренных заявлений о проведении государственной регистрации права (перехода, прекращения права), ограничения права или обременения объекта недвижимости, сделки в отношении объекта недвижимости:	отсутствуют	

полное наименование должности	подпись	инициалы, фамилия
-------------------------------	---------	-------------------

М.П.

Земельный участок			
вид объекта недвижимости			
Лист № 2 раздела 2	Всего листов раздела 2: 2	Всего разделов: 5	Всего листов выписки: 7
29.01.2022г. № КУВИ-001/2022-11449116			
Кадастровый номер:		47:23:0244001:187	
11	Сведения о невозможности государственной регистрации перехода, прекращения, ограничения права на земельный участок из земель сельскохозяйственного назначения:	данные отсутствуют	

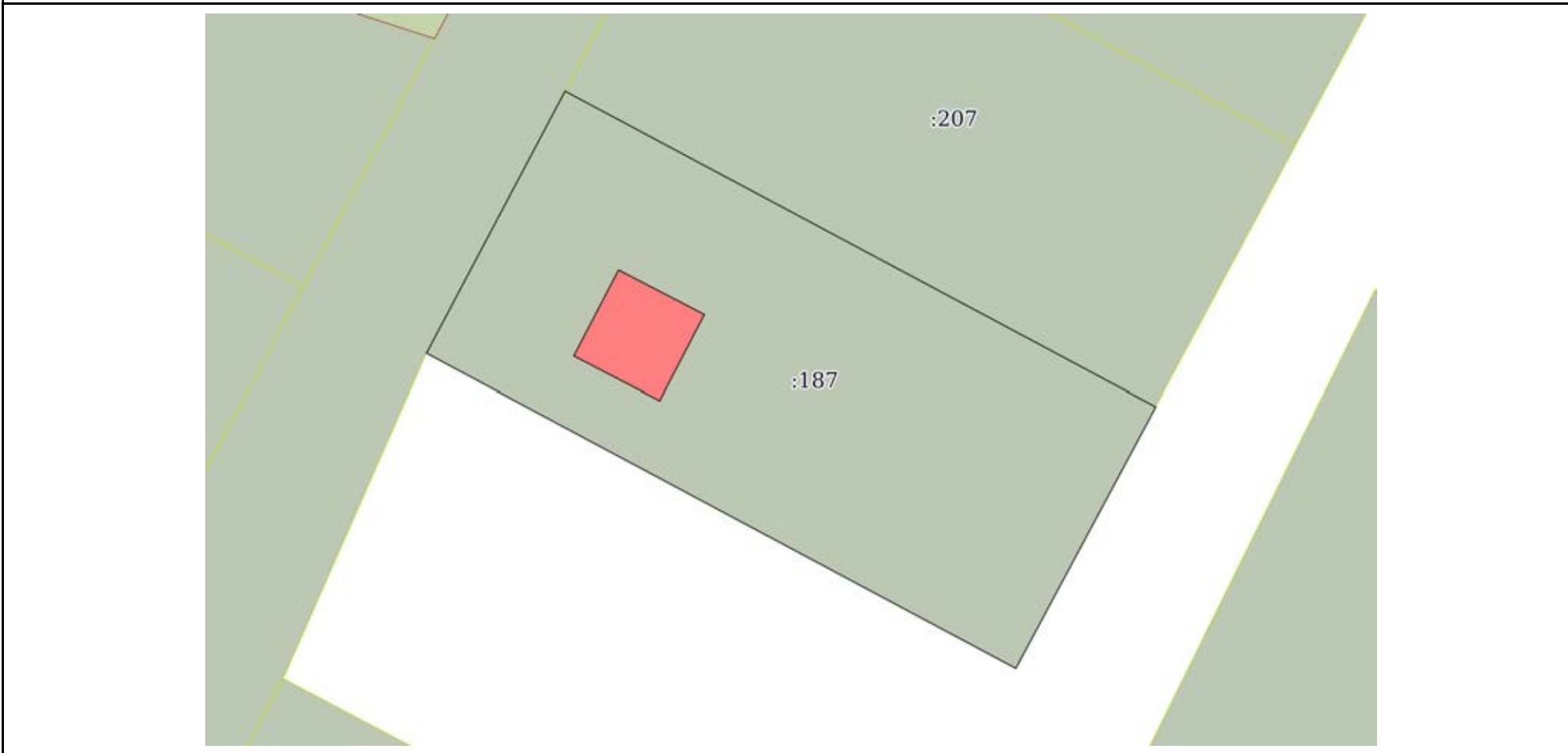
полное наименование должности	подпись	инициалы, фамилия
-------------------------------	---------	-------------------

М.П.

Выписка из Единого государственного реестра недвижимости об объекте недвижимости
 Описание местоположения земельного участка

Земельный участок			
вид объекта недвижимости			
Лист № 1 раздела 3	Всего листов раздела 3: 1	Всего разделов: 5	Всего листов выписки: 7
29.01.2022г. № КУВИ-001/2022-11449116			
Кадастровый номер:		47:23:0244001:187	

План (чертеж, схема) земельного участка



Масштаб 1:500 Условные обозначения:

полное наименование должности	подпись	инициалы, фамилия

М.П.

Выписка из Единого государственного реестра недвижимости об объекте недвижимости

Описание местоположения земельного участка

Земельный участок			
вид объекта недвижимости			
Лист № 1 раздела 3.1	Всего листов раздела 3.1: 1	Всего разделов: 5	Всего листов выписки: 7
29.01.2022г. № КУВИ-001/2022-11449116			
Кадастровый номер:		47:23:0244001:187	

Описание местоположения границ земельного участка							
№ п/п	Номер точки		Дирекционный угол	Горизонтальное проложение, м	Описание закрепления на местности	Кадастровые номера смежных участков	Сведения об адресах правообладателей смежных земельных участков
	начальная	конечная					
1	2	3	4	5	6	7	8
1	1.1.1	1.1.2	298°8.1`	56.3	данные отсутствуют	данные отсутствуют	данные отсутствуют
2	1.1.2	1.1.3	27°49.6`	25.0	данные отсутствуют	47:23:0244001:736	данные отсутствуют
3	1.1.3	1.1.4	118°7.9`	56.44	данные отсутствуют	47:23:0244001:207	данные отсутствуют
4	1.1.4	1.1.1	208°8.0`	25.0	данные отсутствуют	данные отсутствуют	данные отсутствуют

полное наименование должности	подпись	инициалы, фамилия

М.П.

Выписка из Единого государственного реестра недвижимости об объекте недвижимости

Описание местоположения земельного участка

Земельный участок			
вид объекта недвижимости			
Лист № 1 раздела 3.2	Всего листов раздела 3.2: 1	Всего разделов: 5	Всего листов выписки: 7
29.01.2022г. № КУВИ-001/2022-11449116			
Кадастровый номер:		47:23:0244001:187	

Сведения о характерных точках границы земельного участка				
Система координат МСК 47 зона 2				
Номер точки	Координаты, м		Описание закрепления на местности	Средняя квадратичная погрешность определения координат характерных точек границ земельного участка, м
	X	Y		
1	2	3	4	5
1	398910.52	2206084.09	-	0.3
2	398937.07	2206034.44	-	0.3
3	398959.18	2206046.11	-	0.3
4	398932.57	2206095.88	-	0.3
5	398910.52	2206084.09	-	0.3

полное наименование должности	подпись	инициалы, фамилия
-------------------------------	---------	-------------------

М.П.

Выписка из Единого государственного реестра недвижимости об объекте недвижимости

Сведения о характеристиках объекта недвижимости

На основании запроса от 27.01.2022, поступившего на рассмотрение 27.01.2022, сообщаем, что согласно записям Единого государственного реестра недвижимости:

Раздел 1 Лист 1

Земельный участок			
вид объекта недвижимости			

Лист № 1 раздела 1	Всего листов раздела 1: 2	Всего разделов: 5	Всего листов выписки: 7
--------------------	---------------------------	-------------------	-------------------------

29.01.2022г. № КУВИ-001/2022-11441351	
Кадастровый номер:	47:23:0244001:194
Номер кадастрового квартала:	47:23:0244001
Дата присвоения кадастрового номера:	24.06.2009

Ранее присвоенный государственный учетный номер:	Кадастровый номер 47:23:02-44-001:0194
Местоположение:	Ленинградская область, Гатчинский район, д. Вайя, ул. Путейная, д. 17
Площадь:	1500
Кадастровая стоимость, руб.:	681435
Кадастровые номера расположенных в пределах земельного участка объектов недвижимости:	данные отсутствуют
Кадастровые номера объектов недвижимости, из которых образован объект недвижимости:	данные отсутствуют
Кадастровые номера образованных объектов недвижимости:	данные отсутствуют
Категория земель:	Земли населенных пунктов
Виды разрешенного использования:	для ведения личного подсобного хозяйства
Сведения о кадастровом инженерере:	данные отсутствуют
Сведения о лесах, водных объектах и об иных природных объектах, расположенных в пределах земельного участка:	данные отсутствуют
Сведения о том, что земельный участок полностью расположен в границах зоны с особыми условиями использования территории, территории объекта культурного наследия, публичного сервитута:	данные отсутствуют
Сведения о том, что земельный участок расположен в границах особой экономической зоны, территории опережающего социально-экономического развития, зоны территориального развития в Российской Федерации, игровой зоны:	данные отсутствуют

полное наименование должности	подпись	инициалы, фамилия
-------------------------------	---------	-------------------

Земельный участок			
вид объекта недвижимости			
Лист № 2 раздела 1	Всего листов раздела 1: 2	Всего разделов: 5	Всего листов выписки: 7
29.01.2022г. № КУВИ-001/2022-11441351			
Кадастровый номер:		47:23:0244001:194	
Сведения о том, что земельный участок расположен в границах особо охраняемой природной территории, охотничьих угодий, лесничеств:		данные отсутствуют	
Сведения о результатах проведения государственного земельного надзора:		данные отсутствуют	
Сведения о расположении земельного участка в границах территории, в отношении которой утвержден проект межевания территории:		данные отсутствуют	
Условный номер земельного участка:		данные отсутствуют	
Сведения о принятии акта и (или) заключении договора, предусматривающих предоставление в соответствии с земельным законодательством исполнительным органом государственным органом власти или органом местного самоуправления, находящегося в государственной или муниципальной собственности земельного участка для строительства наемного дома социального использования или наемного дома коммерческого использования:		данные отсутствуют	
Сведения о том, что земельный участок или земельные участки образованы на основании решения об изъятии земельного участка и (или) расположенного на нем объекта недвижимости для государственных или муниципальных нужд:		данные отсутствуют	
Сведения о том, что земельный участок образован из земель или земельного участка, государственная собственность на которые не разграничена:		данные отсутствуют	
Сведения о наличии земельного спора о местоположении границ земельных участков:		данные отсутствуют	
Статус записи об объекте недвижимости:		Сведения об объекте недвижимости имеют статус "актуальные"	
Особые отметки:		Сведения, необходимые для заполнения раздела: 4 - Сведения о частях земельного участка, отсутствуют.	
Получатель выписки:		Колотов Андрей Владимирович	

полное наименование должности	подпись	инициалы, фамилия

Выписка из Единого государственного реестра недвижимости об объекте недвижимости

Сведения о зарегистрированных правах

Земельный участок			
вид объекта недвижимости			
Лист № 1 раздела 2		Всего листов раздела 2: 2	
		Всего разделов: 5	
		Всего листов выписки: 7	
29.01.2022г. № КУВИ-001/2022-11441351			
Кадастровый номер:		47:23:0244001:194	
1	Правообладатель (правообладатели):	1.1	Муниципальное образование Веревское сельское поселение Гатчинского муниципального района Ленинградской области
2	Вид, номер, дата и время государственной регистрации права:	2.1	Собственность 47-78-17/090/2009-050 29.07.2009 00:00:00
3	Сведения об осуществлении государственной регистрации сделки, права без необходимого в силу закона согласия третьего лица, органа:	3.1	данные отсутствуют
4	Ограничение прав и обременение объекта недвижимости:		
	4.1	вид:	Аренда
		дата государственной регистрации:	05.07.2013 00:00:00
		номер государственной регистрации:	47-47-17/077/2013-180
		срок, на который установлено ограничение прав и обременение объекта недвижимости:	данные отсутствуют
		лицо, в пользу которого установлено ограничение прав и обременение объекта недвижимости:	Афанасьева Надежда Евгеньевна
		основание государственной регистрации:	Договор аренды земельного участка, № 5/2, выдан 27.05.2013, дата государственной регистрации: 05.07.2013, номер государственной регистрации: 47-47-17/077/2013-180
		сведения об осуществлении государственной регистрации сделки, права, ограничения права без необходимого в силу закона согласия третьего лица, органа:	данные отсутствуют
		сведения об управлении залогом и о договоре управления залогом, если такой договор заключен для управления ипотекой:	данные отсутствуют
5	Договоры участия в долевом строительстве:		не зарегистрировано
6	Заявленные в судебном порядке права требования:		данные отсутствуют
7	Сведения о возражении в отношении зарегистрированного права:		данные отсутствуют
8	Сведения о наличии решения об изъятии объекта недвижимости для государственных и муниципальных нужд:		данные отсутствуют

полное наименование должности	подпись	инициалы, фамилия
-------------------------------	---------	-------------------

М.П.

Земельный участок			
вид объекта недвижимости			
Лист № 2 раздела 2	Всего листов раздела 2: 2	Всего разделов: 5	Всего листов выписки: 7
29.01.2022г. № КУВИ-001/2022-11441351			
Кадастровый номер:		47:23:0244001:194	
9	Сведения о невозможности государственной регистрации без личного участия правообладателя или его законного представителя:	данные отсутствуют	
10	Правопритязания и сведения о наличии поступивших, но не рассмотренных заявлений о проведении государственной регистрации права (перехода, прекращения права), ограничения права или обременения объекта недвижимости, сделки в отношении объекта недвижимости:	отсутствуют	
11	Сведения о невозможности государственной регистрации перехода, прекращения, ограничения права на земельный участок из земель сельскохозяйственного назначения:	данные отсутствуют	

полное наименование должности	подпись	инициалы, фамилия

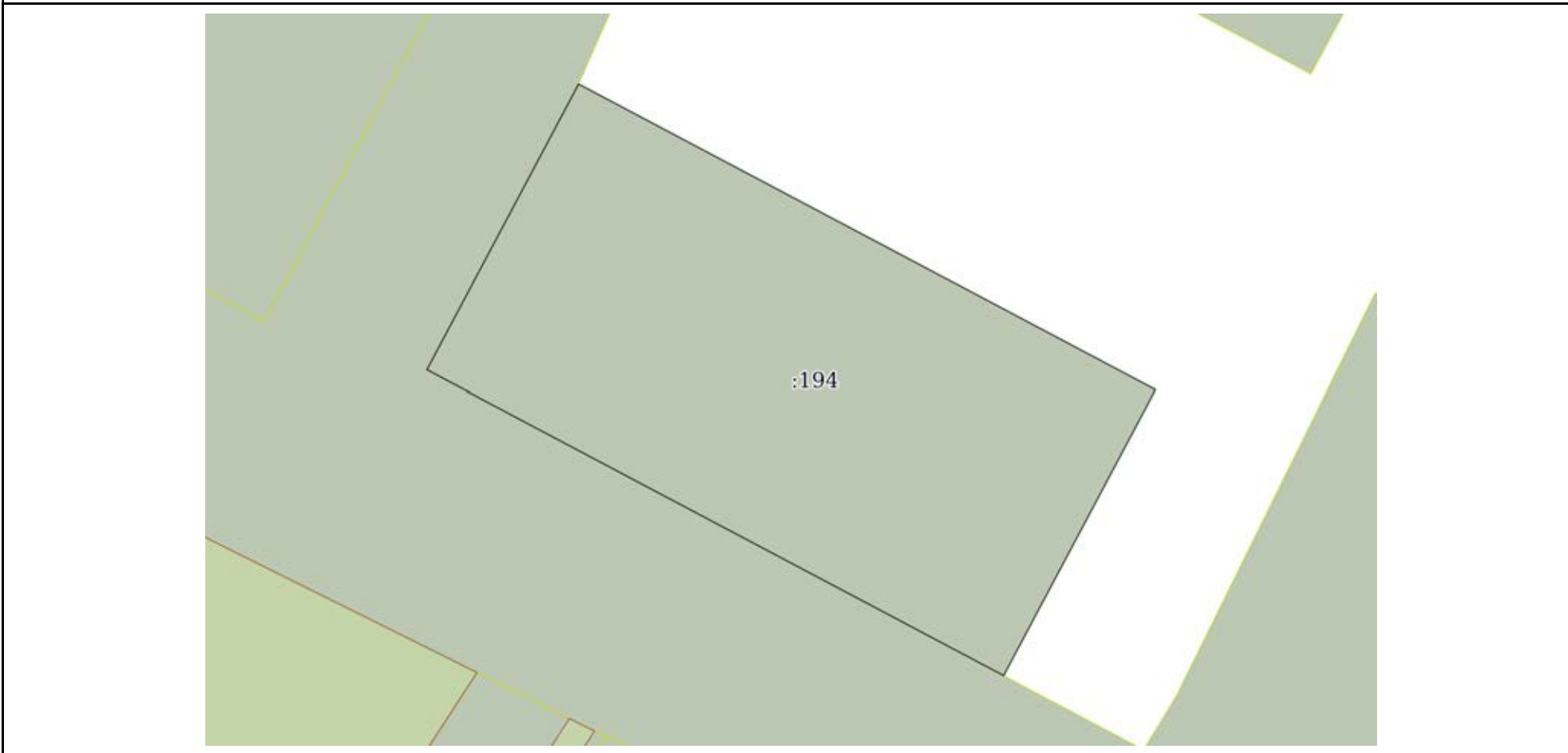
М.П.

Выписка из Единого государственного реестра недвижимости об объекте недвижимости

Описание местоположения земельного участка

Земельный участок			
вид объекта недвижимости			
Лист № 1 раздела 3	Всего листов раздела 3: 1	Всего разделов: 5	Всего листов выписки: 7
29.01.2022г. № КУВИ-001/2022-11441351			
Кадастровый номер:		47:23:0244001:194	

План (чертеж, схема) земельного участка



Масштаб 1:500 Условные обозначения:

полное наименование должности	подпись	инициалы, фамилия

М.П.

Выписка из Единого государственного реестра недвижимости об объекте недвижимости

Описание местоположения земельного участка

Земельный участок			
вид объекта недвижимости			
Лист № 1 раздела 3.1	Всего листов раздела 3.1: 1	Всего разделов: 5	Всего листов выписки: 7
29.01.2022г. № КУВИ-001/2022-11441351			
Кадастровый номер:		47:23:0244001:194	

Описание местоположения границ земельного участка							
№ п/п	Номер точки		Дирекционный угол	Горизонтальное проложение, м	Описание закрепления на местности	Кадастровые номера смежных участков	Сведения об адресах правообладателей смежных земельных участков
	начальная	конечная					
1	2	3	4	5	6	7	8
1	1.1.1	1.1.2	27°56.2'	27.28	данные отсутствуют	47:23:0244001:736	данные отсутствуют
2	1.1.2	1.1.3	117°56.4'	55.0	данные отсутствуют	данные отсутствуют	данные отсутствуют
3	1.1.3	1.1.4	207°56.8'	27.27	данные отсутствуют	данные отсутствуют	данные отсутствуют
4	1.1.4	1.1.1	297°55.8'	55.0	данные отсутствуют	47:23:0244001:736	данные отсутствуют

полное наименование должности	подпись	инициалы, фамилия

М.П.

Выписка из Единого государственного реестра недвижимости об объекте недвижимости

Описание местоположения земельного участка

Земельный участок			
вид объекта недвижимости			
Лист № 1 раздела 3.2	Всего листов раздела 3.2: 1	Всего разделов: 5	Всего листов выписки: 7
29.01.2022г. № КУВИ-001/2022-11441351			
Кадастровый номер:		47:23:0244001:194	

Сведения о характерных точках границы земельного участка				
Система координат МСК 47 зона 2				
Номер точки	Координаты, м		Описание закрепления на местности	Средняя квадратичная погрешность определения координат характерных точек границ земельного участка, м
	X	Y		
1	2	3	4	5
1	398885.58	2206009.6	-	0.3
2	398909.68	2206022.38	-	0.3
3	398883.91	2206070.97	-	0.3
4	398859.82	2206058.19	-	0.3
5	398885.58	2206009.6	-	0.3

полное наименование должности	подпись	инициалы, фамилия
-------------------------------	---------	-------------------

М.П.

Выписка из Единого государственного реестра недвижимости об объекте недвижимости

Сведения о характеристиках объекта недвижимости

На основании запроса от 17.02.2022, поступившего на рассмотрение 17.02.2022, сообщаем, что согласно записям Единого государственного реестра недвижимости:

Раздел 1 Лист 1

Земельный участок			
вид объекта недвижимости			

Лист № 1 раздела 1	Всего листов раздела 1: 2	Всего разделов: 5	Всего листов выписки: 7
--------------------	---------------------------	-------------------	-------------------------

18.02.2022г. № КУВИ-001/2022-22575136	
Кадастровый номер:	47:23:0244001:195
Номер кадастрового квартала:	47:23:0244001
Дата присвоения кадастрового номера:	24.06.2009

Ранее присвоенный государственный учетный номер:	Кадастровый номер 47:23:02-44-001:0195; 332
Местоположение:	Ленинградская область, Гатчинский район, д. Вайя, д. 4а
Площадь:	1500 +/- 27
Кадастровая стоимость, руб.:	не определена
Кадастровые номера расположенных в пределах земельного участка объектов недвижимости:	данные отсутствуют
Кадастровые номера объектов недвижимости, из которых образован объект недвижимости:	данные отсутствуют
Кадастровые номера образованных объектов недвижимости:	данные отсутствуют
Категория земель:	Земли населенных пунктов
Виды разрешенного использования:	для ведения личного подсобного хозяйства
Сведения о кадастровом инженерере:	данные отсутствуют
Сведения о лесах, водных объектах и об иных природных объектах, расположенных в пределах земельного участка:	данные отсутствуют
Сведения о том, что земельный участок полностью расположен в границах зоны с особыми условиями использования территории, территории объекта культурного наследия, публичного сервитута:	данные отсутствуют
Сведения о том, что земельный участок расположен в границах особой экономической зоны, территории опережающего социально-экономического развития, зоны территориального развития в Российской Федерации, игровой зоны:	данные отсутствуют

полное наименование должности	подпись	инициалы, фамилия
-------------------------------	---------	-------------------

Земельный участок			
вид объекта недвижимости			
Лист № 2 раздела 1	Всего листов раздела 1: 2	Всего разделов: 5	Всего листов выписки: 7
18.02.2022г. № КУВИ-001/2022-22575136			
Кадастровый номер:		47:23:0244001:195	
Сведения о том, что земельный участок расположен в границах особо охраняемой природной территории, охотничьих угодий, лесничеств:		данные отсутствуют	
Сведения о результатах проведения государственного земельного надзора:		данные отсутствуют	
Сведения о расположении земельного участка в границах территории, в отношении которой утвержден проект межевания территории:		данные отсутствуют	
Условный номер земельного участка:		данные отсутствуют	
Сведения о принятии акта и (или) заключении договора, предусматривающих предоставление в соответствии с земельным законодательством исполнительным органом государственным органом власти или органом местного самоуправления, находящегося в государственной или муниципальной собственности земельного участка для строительства наемного дома социального использования или наемного дома коммерческого использования:		данные отсутствуют	
Сведения о том, что земельный участок или земельные участки образованы на основании решения об изъятии земельного участка и (или) расположенного на нем объекта недвижимости для государственных или муниципальных нужд:		данные отсутствуют	
Сведения о том, что земельный участок образован из земель или земельного участка, государственная собственность на которые не разграничена:		данные отсутствуют	
Сведения о наличии земельного спора о местоположении границ земельных участков:		данные отсутствуют	
Статус записи об объекте недвижимости:		Сведения об объекте недвижимости имеют статус "актуальные"	
Особые отметки:		Граница земельного участка пересекает границы земельных участков (земельного участка) с кадастровыми номерами (кадастровым номером) 47:23:0244001:737. Сведения, необходимые для заполнения раздела: 4 - Сведения о частях земельного участка, отсутствуют.	
Получатель выписки:		Колотов Андрей Владимирович	

полное наименование должности	подпись	инициалы, фамилия

Выписка из Единого государственного реестра недвижимости об объекте недвижимости

Сведения о зарегистрированных правах

Земельный участок			
вид объекта недвижимости			
Лист № 1 раздела 2	Всего листов раздела 2: 2	Всего разделов: 5	Всего листов выписки: 7
18.02.2022г. № КУВИ-001/2022-22575136			
Кадастровый номер:		47:23:0244001:195	

1	Правообладатель (правообладатели):	1.1	Кучерова Валентина Павловна
2	Вид, номер, дата и время государственной регистрации права:	2.1	Собственность 47:23:0244001:195-47/017/2020-2 27.05.2020 14:10:59
3	Сведения об осуществлении государственной регистрации сделки, права без необходимого в силу закона согласия третьего лица, органа:	3.1	данные отсутствуют
4	Ограничение прав и обременение объекта недвижимости:	не зарегистрировано	
5	Договоры участия в долевом строительстве:	не зарегистрировано	
6	Заявленные в судебном порядке права требования:	данные отсутствуют	
7	Сведения о возражении в отношении зарегистрированного права:	данные отсутствуют	
8	Сведения о наличии решения об изъятии объекта недвижимости для государственных и муниципальных нужд:	данные отсутствуют	
9	Сведения о невозможности государственной регистрации без личного участия правообладателя или его законного представителя:	данные отсутствуют	
10	Правопритязания и сведения о наличии поступивших, но не рассмотренных заявлений о проведении государственной регистрации права (перехода, прекращения права), ограничения права или обременения объекта недвижимости, сделки в отношении объекта недвижимости:	отсутствуют	

полное наименование должности	подпись	инициалы, фамилия
-------------------------------	---------	-------------------

М.П.

Земельный участок			
вид объекта недвижимости			
Лист № 2 раздела 2	Всего листов раздела 2: 2	Всего разделов: 5	Всего листов выписки: 7
18.02.2022г. № КУВИ-001/2022-22575136			
Кадастровый номер:		47:23:0244001:195	
11	Сведения о невозможности государственной регистрации перехода, прекращения, ограничения права на земельный участок из земель сельскохозяйственного назначения:	данные отсутствуют	

полное наименование должности	подпись	инициалы, фамилия
-------------------------------	---------	-------------------

М.П.

Выписка из Единого государственного реестра недвижимости об объекте недвижимости
 Описание местоположения земельного участка

Земельный участок			
вид объекта недвижимости			
Лист № 1 раздела 3	Всего листов раздела 3: 1	Всего разделов: 5	Всего листов выписки: 7
18.02.2022г. № КУВИ-001/2022-22575136			
Кадастровый номер:		47:23:0244001:195	

План (чертеж, схема) земельного участка



Масштаб 1:600 Условные обозначения:

полное наименование должности	подпись	инициалы, фамилия

М.П.

Выписка из Единого государственного реестра недвижимости об объекте недвижимости

Описание местоположения земельного участка

Земельный участок			
вид объекта недвижимости			
Лист № 1 раздела 3.1	Всего листов раздела 3.1: 1	Всего разделов: 5	Всего листов выписки: 7
18.02.2022г. № КУВИ-001/2022-22575136			
Кадастровый номер:		47:23:0244001:195	

Описание местоположения границ земельного участка							
№ п/п	Номер точки		Дирекционный угол	Горизонтальное проложение, м	Описание закрепления на местности	Кадастровые номера смежных участков	Сведения об адресах правообладателей смежных земельных участков
	начальная	конечная					
1	2	3	4	5	6	7	8
1	1.1.1	1.1.2	30°9.5`	15.98	данные отсутствуют	47:23:0244001:737	данные отсутствуют
2	1.1.2	1.1.3	120°7.6`	94.38	данные отсутствуют	данные отсутствуют	данные отсутствуют
3	1.1.2	1.1.2			данные отсутствуют	47:23:0244001:758	адрес отсутствует
4	1.1.3	1.1.4	210°0.1`	15.82	данные отсутствуют	данные отсутствуют	данные отсутствуют
5	1.1.4	1.1.1	300°1.6`	94.42	данные отсутствуют	данные отсутствуют	данные отсутствуют

полное наименование должности	подпись	инициалы, фамилия

М.П.

Выписка из Единого государственного реестра недвижимости об объекте недвижимости

Описание местоположения земельного участка

Земельный участок			
вид объекта недвижимости			
Лист № 1 раздела 3.2	Всего листов раздела 3.2: 1	Всего разделов: 5	Всего листов выписки: 7
18.02.2022г. № КУВИ-001/2022-22575136			
Кадастровый номер:		47:23:0244001:195	

Сведения о характерных точках границы земельного участка				
Система координат МСК 47 зона 2				
Номер точки	Координаты, м		Описание закрепления на местности	Средняя квадратичная погрешность определения координат характерных точек границ земельного участка, м
	X	Y		
1	2	3	4	5
1	398937.28	2205603.5	-	-
2	398951.1	2205611.53	-	-
3	398903.73	2205693.16	-	-
4	398890.03	2205685.25	-	-
5	398937.28	2205603.5	-	-

полное наименование должности	подпись	инициалы, фамилия

М.П.

Выписка из Единого государственного реестра недвижимости об объекте недвижимости

Сведения о характеристиках объекта недвижимости

На основании запроса от 24.01.2022, поступившего на рассмотрение 24.01.2022, сообщаем, что согласно записям Единого государственного реестра недвижимости:

Раздел 1 Лист 1

Земельный участок			
вид объекта недвижимости			

Лист № 1 раздела 1	Всего листов раздела 1: 2	Всего разделов: 5	Всего листов выписки: 7
--------------------	---------------------------	-------------------	-------------------------

25.01.2022г. № КУВИ-001/2022-9300502	
Кадастровый номер:	47:23:0244001:196
Номер кадастрового квартала:	47:23:0244001
Дата присвоения кадастрового номера:	09.07.2009

Ранее присвоенный государственный учетный номер:	данные отсутствуют
Местоположение:	Местоположение установлено относительно ориентира, расположенного в границах участка. Почтовый адрес ориентира: Ленинградская область, Гатчинский район, д. Вайя, ул. Полевая, д.5.
Площадь:	660 +/- 9
Кадастровая стоимость, руб.:	299831.4
Кадастровые номера расположенных в пределах земельного участка объектов недвижимости:	47:23:0244001:719
Кадастровые номера объектов недвижимости, из которых образован объект недвижимости:	данные отсутствуют
Кадастровые номера образованных объектов недвижимости:	данные отсутствуют
Категория земель:	Земли населенных пунктов
Виды разрешенного использования:	для ведения личного подсобного хозяйства
Сведения о кадастровом инженеру:	данные отсутствуют
Сведения о лесах, водных объектах и об иных природных объектах, расположенных в пределах земельного участка:	данные отсутствуют
Сведения о том, что земельный участок полностью расположен в границах зоны с особыми условиями использования территории, территории объекта культурного наследия, публичного сервитута:	данные отсутствуют
Сведения о том, что земельный участок расположен в границах особой экономической зоны, территории опережающего социально-экономического развития, зоны территориального развития в Российской Федерации, игровой зоны:	данные отсутствуют

полное наименование должности	подпись	инициалы, фамилия
-------------------------------	---------	-------------------

М.П.

Земельный участок			
вид объекта недвижимости			
Лист № 2 раздела 1	Всего листов раздела 1: 2	Всего разделов: 5	Всего листов выписки: 7
25.01.2022г. № КУВИ-001/2022-9300502			
Кадастровый номер:		47:23:0244001:196	
Сведения о том, что земельный участок расположен в границах особо охраняемой природной территории, охотничьих угодий, лесничеств:		данные отсутствуют	
Сведения о результатах проведения государственного земельного надзора:		данные отсутствуют	
Сведения о расположении земельного участка в границах территории, в отношении которой утвержден проект межевания территории:		данные отсутствуют	
Условный номер земельного участка:		данные отсутствуют	
Сведения о принятии акта и (или) заключении договора, предусматривающих предоставление в соответствии с земельным законодательством исполнительным органом государственным органом власти или органом местного самоуправления, находящегося в государственной или муниципальной собственности земельного участка для строительства наемного дома социального использования или наемного дома коммерческого использования:		данные отсутствуют	
Сведения о том, что земельный участок или земельные участки образованы на основании решения об изъятии земельного участка и (или) расположенного на нем объекта недвижимости для государственных или муниципальных нужд:		данные отсутствуют	
Сведения о том, что земельный участок образован из земель или земельного участка, государственная собственность на которые не разграничена:		данные отсутствуют	
Сведения о наличии земельного спора о местоположении границ земельных участков:		данные отсутствуют	
Статус записи об объекте недвижимости:		Сведения об объекте недвижимости имеют статус "актуальные, ранее учтенные"	
Особые отметки:		Сведения, необходимые для заполнения раздела: 4 - Сведения о частях земельного участка, отсутствуют.	
Получатель выписки:		Колотов Андрей Владимирович	

полное наименование должности	подпись	инициалы, фамилия

Выписка из Единого государственного реестра недвижимости об объекте недвижимости

Сведения о зарегистрированных правах

Земельный участок			
вид объекта недвижимости			
Лист № 1 раздела 2	Всего листов раздела 2: 2	Всего разделов: 5	Всего листов выписки: 7
25.01.2022г. № КУВИ-001/2022-9300502			
Кадастровый номер:		47:23:0244001:196	

1	Правообладатель (правообладатели):	1.1	Селина Татьяна Николаевна
2	Вид, номер, дата и время государственной регистрации права:	2.1	Собственность 47-78-17/126/2009-049 16.09.2009 00:00:00
3	Сведения об осуществлении государственной регистрации сделки, права без необходимого в силу закона согласия третьего лица, органа:	3.1	данные отсутствуют
4	Ограничение прав и обременение объекта недвижимости:	не зарегистрировано	
5	Договоры участия в долевом строительстве:	не зарегистрировано	
6	Заявленные в судебном порядке права требования:	данные отсутствуют	
7	Сведения о возражении в отношении зарегистрированного права:	данные отсутствуют	
8	Сведения о наличии решения об изъятии объекта недвижимости для государственных и муниципальных нужд:	данные отсутствуют	
9	Сведения о невозможности государственной регистрации без личного участия правообладателя или его законного представителя:	данные отсутствуют	
10	Правопритязания и сведения о наличии поступивших, но не рассмотренных заявлений о проведении государственной регистрации права (перехода, прекращения права), ограничения права или обременения объекта недвижимости, сделки в отношении объекта недвижимости:	отсутствуют	

полное наименование должности	подпись	инициалы, фамилия
-------------------------------	---------	-------------------

М.П.

Земельный участок			
вид объекта недвижимости			
Лист № 2 раздела 2	Всего листов раздела 2: 2	Всего разделов: 5	Всего листов выписки: 7
25.01.2022г. № КУВИ-001/2022-9300502			
Кадастровый номер:		47:23:0244001:196	
11	Сведения о невозможности государственной регистрации перехода, прекращения, ограничения права на земельный участок из земель сельскохозяйственного назначения:	данные отсутствуют	

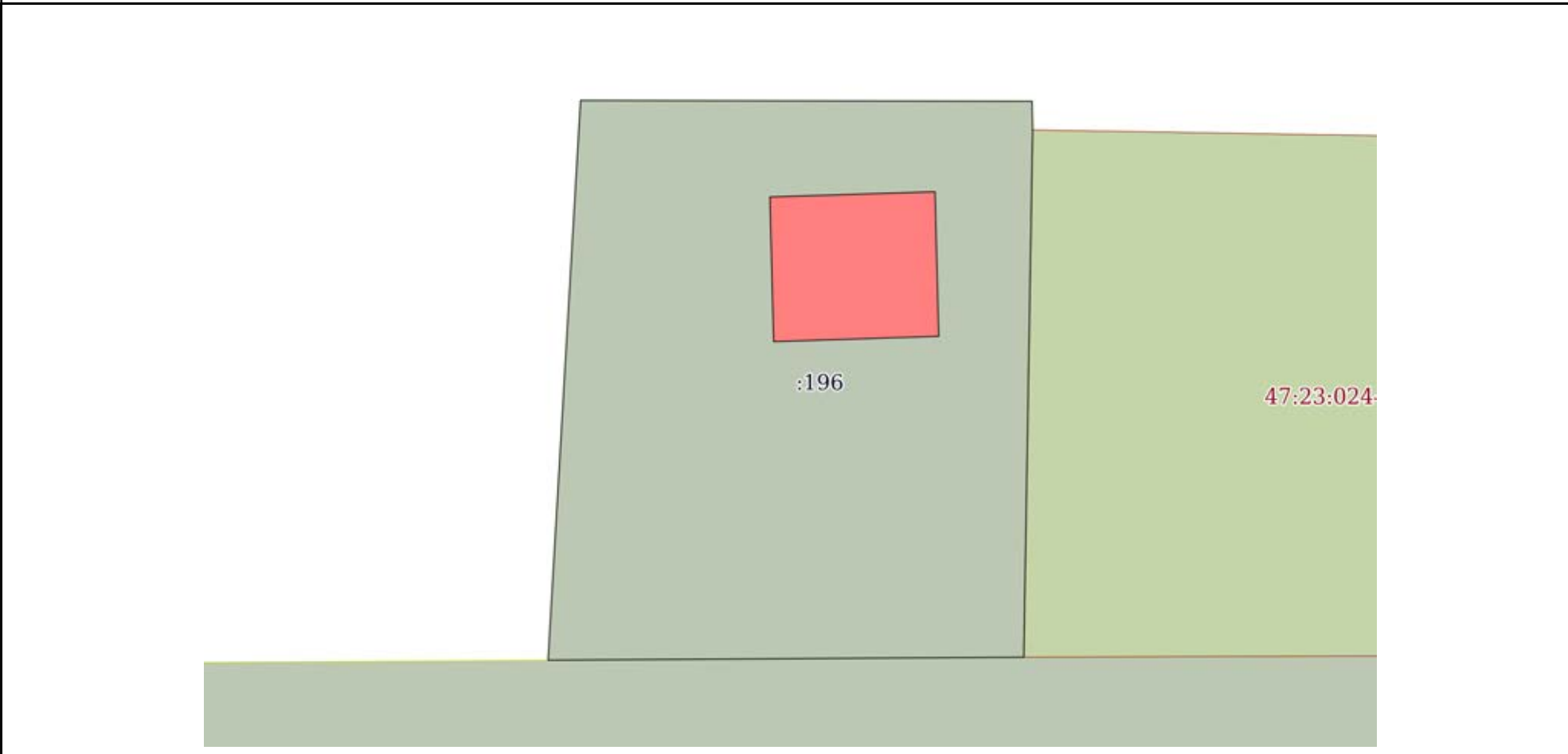
полное наименование должности	подпись	инициалы, фамилия

М.П.

Выписка из Единого государственного реестра недвижимости об объекте недвижимости
 Описание местоположения земельного участка

Земельный участок			
вид объекта недвижимости			
Лист № 1 раздела 3	Всего листов раздела 3: 1	Всего разделов: 5	Всего листов выписки: 7
25.01.2022г. № КУВИ-001/2022-9300502			
Кадастровый номер:		47:23:0244001:196	

План (чертеж, схема) земельного участка



Масштаб 1:300 Условные обозначения:

полное наименование должности	подпись	инициалы, фамилия

М.П.

Выписка из Единого государственного реестра недвижимости об объекте недвижимости

Описание местоположения земельного участка

Земельный участок			
вид объекта недвижимости			
Лист № 1 раздела 3.1	Всего листов раздела 3.1: 1	Всего разделов: 5	Всего листов выписки: 7
25.01.2022г. № КУВИ-001/2022-9300502			
Кадастровый номер:		47:23:0244001:196	

Описание местоположения границ земельного участка							
№ п/п	Номер точки		Дирекционный угол	Горизонтальное проложение, м	Описание закрепления на местности	Кадастровые номера смежных участков	Сведения об адресах правообладателей смежных земельных участков
	начальная	конечная					
1	2	3	4	5	6	7	8
1	1.1.1	1.1.2	90°6.1'	22.8	металлический забор	данные отсутствуют	данные отсутствуют
2	1.1.2	1.1.3	178°48.9'	1.45	металлический забор	данные отсутствуют	данные отсутствуют
3	1.1.3	1.1.4	180°58.1'	26.63	металлический забор	47:23:0244001:177	данные отсутствуют
4	1.1.4	1.1.5	269°38.5'	24.02	металлический забор	47:23:0244001:731	данные отсутствуют
5	1.1.5	1.1.1	3°19.2'	28.32	металлический забор	данные отсутствуют	данные отсутствуют

полное наименование должности	подпись	инициалы, фамилия

М.П.

Выписка из Единого государственного реестра недвижимости об объекте недвижимости

Описание местоположения земельного участка

Земельный участок			
вид объекта недвижимости			
Лист № 1 раздела 3.2	Всего листов раздела 3.2: 1	Всего разделов: 5	Всего листов выписки: 7
25.01.2022г. № КУВИ-001/2022-9300502			
Кадастровый номер:		47:23:0244001:196	

Сведения о характерных точках границы земельного участка				
Система координат МСК 47 зона 2				
Номер точки	Координаты, м		Описание закрепления на местности	Средняя квадратичная погрешность определения координат характерных точек границ земельного участка, м
	X	Y		
1	2	3	4	5
1	399138.44	2205939.18	Труба (металлическая, асбоцементная, бетонная)	0.1
2	399110.17	2205937.54	Труба (металлическая, асбоцементная, бетонная)	0.1
3	399110.32	2205961.56	Труба (металлическая, асбоцементная, бетонная)	0.1
4	399136.95	2205962.01	Труба (металлическая, асбоцементная, бетонная)	0.1
5	399138.4	2205961.98	Труба (металлическая, асбоцементная, бетонная)	0.1
6	399138.44	2205939.18	Труба (металлическая, асбоцементная, бетонная)	0.1

полное наименование должности	подпись	инициалы, фамилия

М.П.

Выписка из Единого государственного реестра недвижимости об объекте недвижимости

Сведения о характеристиках объекта недвижимости

На основании запроса от 27.01.2022, поступившего на рассмотрение 27.01.2022, сообщаем, что согласно записям Единого государственного реестра недвижимости:

Раздел 1 Лист 1

Земельный участок			
вид объекта недвижимости			

Лист № 1 раздела 1	Всего листов раздела 1: 2	Всего разделов: 5	Всего листов выписки: 7
--------------------	---------------------------	-------------------	-------------------------

31.01.2022г. № КУВИ-001/2022-11407650	
Кадастровый номер:	47:23:0244001:199
Номер кадастрового квартала:	47:23:0244001
Дата присвоения кадастрового номера:	07.10.2009

Ранее присвоенный государственный учетный номер:	Кадастровый номер 47:23:02-44-001:0199
Местоположение:	Ленинградская область, Гатчинский район, д. Вайя, ул. Путьная, д. 12
Площадь:	1500 +/- 0
Кадастровая стоимость, руб.:	681435
Кадастровые номера расположенных в пределах земельного участка объектов недвижимости:	47:23:0244001:450
Кадастровые номера объектов недвижимости, из которых образован объект недвижимости:	данные отсутствуют
Кадастровые номера образованных объектов недвижимости:	данные отсутствуют
Категория земель:	Земли населенных пунктов
Виды разрешенного использования:	для ведения личного подсобного хозяйства
Сведения о кадастровом инженеру:	данные отсутствуют
Сведения о лесах, водных объектах и об иных природных объектах, расположенных в пределах земельного участка:	данные отсутствуют
Сведения о том, что земельный участок полностью расположен в границах зоны с особыми условиями использования территории, территории объекта культурного наследия, публичного сервитута:	данные отсутствуют
Сведения о том, что земельный участок расположен в границах особой экономической зоны, территории опережающего социально-экономического развития, зоны территориального развития в Российской Федерации, игровой зоны:	данные отсутствуют

полное наименование должности	подпись	инициалы, фамилия
-------------------------------	---------	-------------------

Земельный участок			
вид объекта недвижимости			
Лист № 2 раздела 1	Всего листов раздела 1: 2	Всего разделов: 5	Всего листов выписки: 7
31.01.2022г. № КУВИ-001/2022-11407650			
Кадастровый номер:		47:23:0244001:199	
Сведения о том, что земельный участок расположен в границах особо охраняемой природной территории, охотничьих угодий, лесничеств:		данные отсутствуют	
Сведения о результатах проведения государственного земельного надзора:		данные отсутствуют	
Сведения о расположении земельного участка в границах территории, в отношении которой утвержден проект межевания территории:		данные отсутствуют	
Условный номер земельного участка:		данные отсутствуют	
Сведения о принятии акта и (или) заключении договора, предусматривающих предоставление в соответствии с земельным законодательством исполнительным органом государственным органом власти или органом местного самоуправления, находящегося в государственной или муниципальной собственности земельного участка для строительства наемного дома социального использования или наемного дома коммерческого использования:		данные отсутствуют	
Сведения о том, что земельный участок или земельные участки образованы на основании решения об изъятии земельного участка и (или) расположенного на нем объекта недвижимости для государственных или муниципальных нужд:		данные отсутствуют	
Сведения о том, что земельный участок образован из земель или земельного участка, государственная собственность на которые не разграничена:		данные отсутствуют	
Сведения о наличии земельного спора о местоположении границ земельных участков:		данные отсутствуют	
Статус записи об объекте недвижимости:		Сведения об объекте недвижимости имеют статус "актуальные"	
Особые отметки:		Сведения, необходимые для заполнения раздела: 4 - Сведения о частях земельного участка, отсутствуют.	
Получатель выписки:		Колотов Андрей Владимирович	

полное наименование должности	подпись	инициалы, фамилия

Выписка из Единого государственного реестра недвижимости об объекте недвижимости

Сведения о зарегистрированных правах

Земельный участок			
вид объекта недвижимости			
Лист № 1 раздела 2	Всего листов раздела 2: 2	Всего разделов: 5	Всего листов выписки: 7
31.01.2022г. № КУВИ-001/2022-11407650			
Кадастровый номер:	47:23:0244001:199		

1	Правообладатель (правообладатели):	1.1	Савельева Анастасия Александровна
2	Вид, номер, дата и время государственной регистрации права:	2.1	Собственность 47:23:0244001:199-47/017/2019-2 11.10.2019 11:52:40
3	Сведения об осуществлении государственной регистрации сделки, права без необходимого в силу закона согласия третьего лица, органа:	3.1	данные отсутствуют
4	Ограничение прав и обременение объекта недвижимости:	не зарегистрировано	
5	Договоры участия в долевом строительстве:	не зарегистрировано	
6	Заявленные в судебном порядке права требования:	данные отсутствуют	
7	Сведения о возражении в отношении зарегистрированного права:	данные отсутствуют	
8	Сведения о наличии решения об изъятии объекта недвижимости для государственных и муниципальных нужд:	данные отсутствуют	
9	Сведения о невозможности государственной регистрации без личного участия правообладателя или его законного представителя:	данные отсутствуют	
10	Правопритязания и сведения о наличии поступивших, но не рассмотренных заявлений о проведении государственной регистрации права (перехода, прекращения права), ограничения права или обременения объекта недвижимости, сделки в отношении объекта недвижимости:	отсутствуют	

полное наименование должности	подпись	инициалы, фамилия
-------------------------------	---------	-------------------

М.П.

Земельный участок			
вид объекта недвижимости			
Лист № 2 раздела 2	Всего листов раздела 2: 2	Всего разделов: 5	Всего листов выписки: 7
31.01.2022г. № КУВИ-001/2022-11407650			
Кадастровый номер:		47:23:0244001:199	
11	Сведения о невозможности государственной регистрации перехода, прекращения, ограничения права на земельный участок из земель сельскохозяйственного назначения:	данные отсутствуют	

полное наименование должности	подпись	инициалы, фамилия

М.П.

Выписка из Единого государственного реестра недвижимости об объекте недвижимости
 Описание местоположения земельного участка

Земельный участок			
вид объекта недвижимости			
Лист № 1 раздела 3	Всего листов раздела 3: 1	Всего разделов: 5	Всего листов выписки: 7
31.01.2022г. № КУВИ-001/2022-11407650			
Кадастровый номер:		47:23:0244001:199	

План (чертеж, схема) земельного участка



Масштаб 1:500 Условные обозначения:

полное наименование должности	подпись	инициалы, фамилия

М.П.

Выписка из Единого государственного реестра недвижимости об объекте недвижимости

Описание местоположения земельного участка

Земельный участок			
вид объекта недвижимости			
Лист № 1 раздела 3.1	Всего листов раздела 3.1: 1	Всего разделов: 5	Всего листов выписки: 7
31.01.2022г. № КУВИ-001/2022-11407650			
Кадастровый номер:		47:23:0244001:199	

Описание местоположения границ земельного участка							
№ п/п	Номер точки		Дирекционный угол	Горизонтальное проложение, м	Описание закрепления на местности	Кадастровые номера смежных участков	Сведения об адресах правообладателей смежных земельных участков
	начальная	конечная					
1	2	3	4	5	6	7	8
1	1.1.1	1.1.2	27°54.9'	29.99	данные отсутствуют	47:23:0244001:786	адрес отсутствует
2	1.1.1	1.1.1			данные отсутствуют	47:23:0244001:764	адрес отсутствует
3	1.1.2	1.1.3	117°55.7'	50.0	данные отсутствуют	47:23:0244001:784	г.Санкт-Петербург, г.Пушкин, б-р Алексея Толстого, д.20, кв.23
4	1.1.2	1.1.2			данные отсутствуют	47:23:0244001:773	admvgv@mail.ru
5	1.1.3	1.1.4	207°55.9'	29.99	данные отсутствуют	47:23:0244001:736	данные отсутствуют
6	1.1.4	1.1.1	297°56.0'	49.99	данные отсутствуют	47:23:0244001:650	адрес отсутствует

полное наименование должности	подпись	инициалы, фамилия

М.П.

Выписка из Единого государственного реестра недвижимости об объекте недвижимости

Описание местоположения земельного участка

Земельный участок			
вид объекта недвижимости			
Лист № 1 раздела 3.2	Всего листов раздела 3.2: 1	Всего разделов: 5	Всего листов выписки: 7
31.01.2022г. № КУВИ-001/2022-11407650			
Кадастровый номер:		47:23:0244001:199	

Сведения о характерных точках границы земельного участка				
Система координат МСК 47 зона 2				
Номер точки	Координаты, м		Описание закрепления на местности	Средняя квадратичная погрешность определения координат характерных точек границ земельного участка, м
	X	Y		
1	2	3	4	5
1	398939.66	2205965.84	-	-
2	398966.16	2205979.88	-	-
3	398942.74	2206024.06	-	-
4	398916.24	2206010.01	-	-
5	398939.66	2205965.84	-	-

полное наименование должности	подпись	инициалы, фамилия

М.П.

Выписка из Единого государственного реестра недвижимости об объекте недвижимости

Сведения о характеристиках объекта недвижимости

На основании запроса от 24.01.2022, поступившего на рассмотрение 24.01.2022, сообщаем, что согласно записям Единого государственного реестра недвижимости:

Раздел 1 Лист 1

Земельный участок			
вид объекта недвижимости			

Лист № 1 раздела 1	Всего листов раздела 1: 3	Всего разделов: 8	Всего листов выписки: 13
--------------------	---------------------------	-------------------	--------------------------

25.01.2022г. № КУВИ-001/2022-9372291	
Кадастровый номер:	47:23:0244001:202
Номер кадастрового квартала:	47:23:0244001
Дата присвоения кадастрового номера:	29.12.2009

Ранее присвоенный государственный учетный номер:	данные отсутствуют
Местоположение:	Местоположение установлено относительно ориентира, расположенного в границах участка. Почтовый адрес ориентира: Ленинградская область, Гатчинский район, д. Вайя, ул. Полевая, дом 14 а.
Площадь:	1300
Кадастровая стоимость, руб.:	590577
Кадастровые номера расположенных в пределах земельного участка объектов недвижимости:	47:23:0244001:726
Кадастровые номера объектов недвижимости, из которых образован объект недвижимости:	данные отсутствуют
Кадастровые номера образованных объектов недвижимости:	данные отсутствуют
Категория земель:	Земли населенных пунктов
Виды разрешенного использования:	для ведения личного подсобного хозяйства
Сведения о кадастровом инженеру:	данные отсутствуют
Сведения о лесах, водных объектах и об иных природных объектах, расположенных в пределах земельного участка:	данные отсутствуют
Сведения о том, что земельный участок полностью расположен в границах зоны с особыми условиями использования территории, территории объекта культурного наследия, публичного сервитута:	данные отсутствуют
Сведения о том, что земельный участок расположен в границах особой экономической зоны, территории опережающего социально-экономического развития, зоны территориального развития в Российской Федерации, игровой зоны:	данные отсутствуют

полное наименование должности	подпись	инициалы, фамилия
-------------------------------	---------	-------------------

М.П.

Земельный участок			
вид объекта недвижимости			
Лист № 2 раздела 1	Всего листов раздела 1: 3	Всего разделов: 8	Всего листов выписки: 13
25.01.2022г. № КУВИ-001/2022-9372291			
Кадастровый номер:		47:23:0244001:202	
Сведения о том, что земельный участок расположен в границах особо охраняемой природной территории, охотничьих угодий, лесничеств:		данные отсутствуют	
Сведения о результатах проведения государственного земельного надзора:		данные отсутствуют	
Сведения о расположении земельного участка в границах территории, в отношении которой утвержден проект межевания территории:		данные отсутствуют	
Условный номер земельного участка:		данные отсутствуют	
Сведения о принятии акта и (или) заключении договора, предусматривающих предоставление в соответствии с земельным законодательством исполнительным органом государственным органом власти или органом местного самоуправления, находящегося в государственной или муниципальной собственности земельного участка для строительства наемного дома социального использования или наемного дома коммерческого использования:		данные отсутствуют	
Сведения о том, что земельный участок или земельные участки образованы на основании решения об изъятии земельного участка и (или) расположенного на нем объекта недвижимости для государственных или муниципальных нужд:		данные отсутствуют	
Сведения о том, что земельный участок образован из земель или земельного участка, государственная собственность на которые не разграничена:		данные отсутствуют	
Сведения о наличии земельного спора о местоположении границ земельных участков:		данные отсутствуют	
Статус записи об объекте недвижимости:		Сведения об объекте недвижимости имеют статус "актуальные"	
Особые отметки:		Сведения об ограничениях права на объект недвижимости, обременениях данного объекта, не зарегистрированных в реестре прав, ограничений прав и обременений недвижимого имущества: вид ограничения (обременения): ограничения прав на земельный участок, предусмотренные статьями 56, 56.1 Земельного кодекса Российской Федерации; срок действия не установлен; реквизиты документа-основания: решение от 21.12.2009 № 12681 выдан: Управление Роснедвижимости по ЛО территориальный отдел по Гатчинскому району. вид ограничения (обременения): ограничения прав на земельный участок, предусмотренные статьями 56, 56.1 Земельного кодекса Российской Федерации; срок действия: с 07.07.2015; реквизиты документа-основания: карта (план) от 19.10.2012 № 134/2012 выдан: Управление Федеральной службы государственной регистрации, кадастра и	
полное наименование должности		подпись	
		инициалы, фамилия	

Земельный участок			
вид объекта недвижимости			
Лист № 3 раздела 1	Всего листов раздела 1: 3	Всего разделов: 8	Всего листов выписки: 13
25.01.2022г. № КУВИ-001/2022-9372291			
Кадастровый номер:		47:23:0244001:202	
		картографии по Ленинградской области.	
Получатель выписки:		Колотов Андрей Владимирович	

полное наименование должности	подпись	инициалы, фамилия

М.П.

Выписка из Единого государственного реестра недвижимости об объекте недвижимости

Сведения о зарегистрированных правах

Земельный участок			
вид объекта недвижимости			
Лист № 1 раздела 2	Всего листов раздела 2: 2	Всего разделов: 8	Всего листов выписки: 13
25.01.2022г. № КУВИ-001/2022-9372291			
Кадастровый номер:		47:23:0244001:202	
1	Правообладатель (правообладатели):	1.1	Дегтярева Мария Ивановна
2	Вид, номер, дата и время государственной регистрации права:	2.1	Собственность 47-47/017-47/017/033/2015-852/5 03.08.2015 14:34:33
3	Сведения об осуществлении государственной регистрации сделки, права без необходимого в силу закона согласия третьего лица, органа:	3.1	данные отсутствуют
4	Ограничение прав и обременение объекта недвижимости:	не зарегистрировано	
5	Договоры участия в долевом строительстве:	не зарегистрировано	
6	Заявленные в судебном порядке права требования:	данные отсутствуют	
7	Сведения о возражении в отношении зарегистрированного права:	данные отсутствуют	
8	Сведения о наличии решения об изъятии объекта недвижимости для государственных и муниципальных нужд:	данные отсутствуют	
9	Сведения о невозможности государственной регистрации без личного участия правообладателя или его законного представителя:	данные отсутствуют	
10	Правопритязания и сведения о наличии поступивших, но не рассмотренных заявлений о проведении государственной регистрации права (перехода, прекращения права), ограничения права или обременения объекта недвижимости, сделки в отношении объекта недвижимости:	отсутствуют	

полное наименование должности	подпись	инициалы, фамилия
-------------------------------	---------	-------------------

М.П.

Земельный участок			
вид объекта недвижимости			
Лист № 2 раздела 2	Всего листов раздела 2: 2	Всего разделов: 8	Всего листов выписки: 13
25.01.2022г. № КУВИ-001/2022-9372291			
Кадастровый номер:		47:23:0244001:202	
11	Сведения о невозможности государственной регистрации перехода, прекращения, ограничения права на земельный участок из земель сельскохозяйственного назначения:	данные отсутствуют	

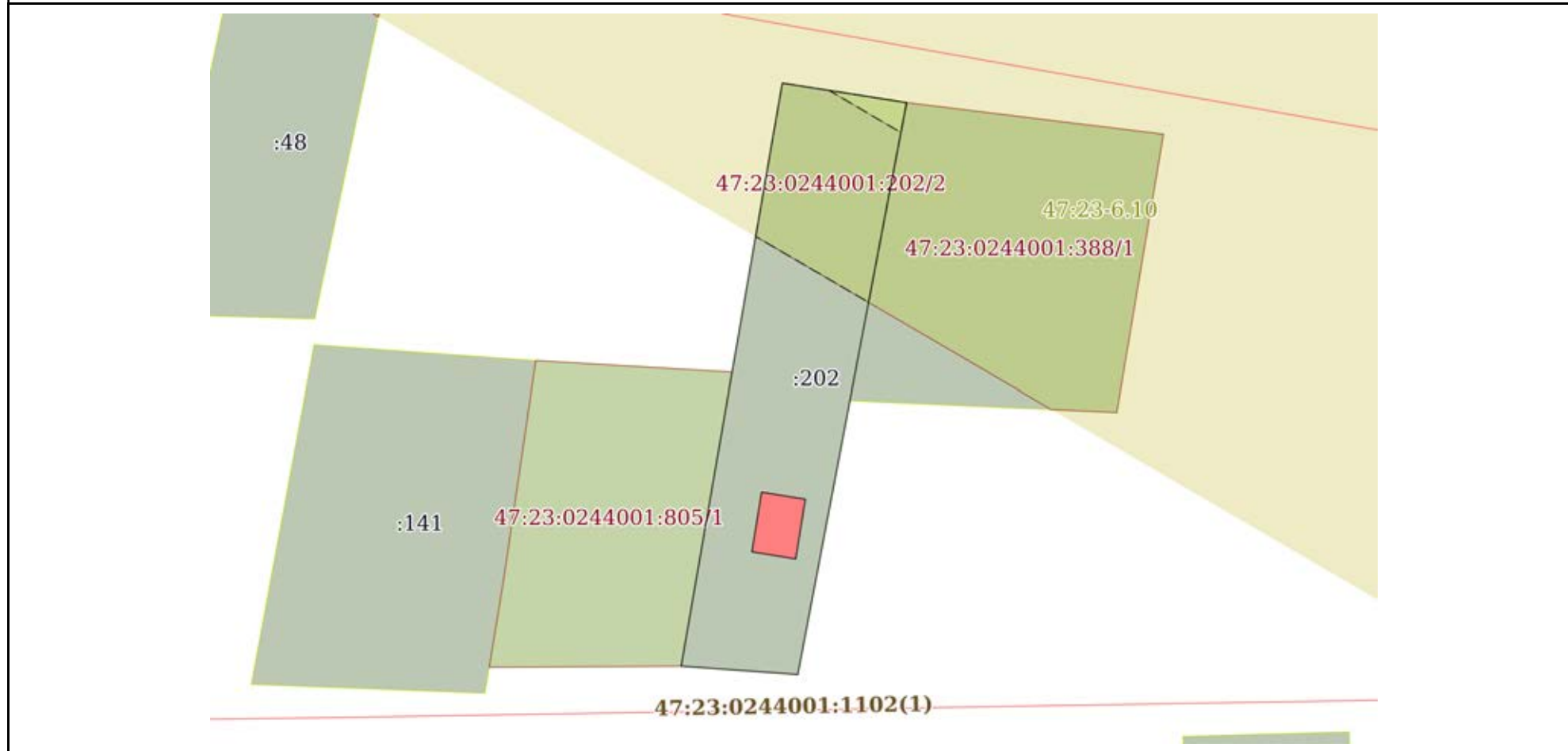
полное наименование должности	подпись	инициалы, фамилия

М.П.

Выписка из Единого государственного реестра недвижимости об объекте недвижимости
 Описание местоположения земельного участка

Земельный участок			
вид объекта недвижимости			
Лист № 1 раздела 3	Всего листов раздела 3: 1	Всего разделов: 8	Всего листов выписки: 13
25.01.2022г. № КУВИ-001/2022-9372291			
Кадастровый номер:		47:23:0244001:202	

План (чертеж, схема) земельного участка



Масштаб 1:800 Условные обозначения:

полное наименование должности	подпись	инициалы, фамилия
-------------------------------	---------	-------------------

М.П.

Выписка из Единого государственного реестра недвижимости об объекте недвижимости

Описание местоположения земельного участка

Земельный участок			
вид объекта недвижимости			
Лист № 1 раздела 3.1	Всего листов раздела 3.1: 1	Всего разделов: 8	Всего листов выписки: 13
25.01.2022г. № КУВИ-001/2022-9372291			
Кадастровый номер:		47:23:0244001:202	

Описание местоположения границ земельного участка							
№ п/п	Номер точки		Дирекционный угол	Горизонтальное проложение, м	Описание закрепления на местности	Кадастровые номера смежных участков	Сведения об адресах правообладателей смежных земельных участков
	начальная	конечная					
1	2	3	4	5	6	7	8
1	1.1.1	1.1.2	98°57.2'	17.03	данные отсутствуют	данные отсутствуют	данные отсутствуют
2	1.1.2	1.1.3	190°46.9'	38.97	данные отсутствуют	47:23:0244001:388	г. Санкт-Петербург, ул. Стойкости, д. 36, к. 1, литер А, кв. 8
3	1.1.3	1.1.4	190°46.4'	39.75	данные отсутствуют	данные отсутствуют	данные отсутствуют
4	1.1.4	1.1.5	274°5.8'	15.82	данные отсутствуют	данные отсутствуют	данные отсутствуют
5	1.1.5	1.1.6	9°50.2'	40.33	данные отсутствуют	47:23:0244001:805	адрес отсутствует
6	1.1.6	1.1.1	9°50.9'	39.7	данные отсутствуют	данные отсутствуют	данные отсутствуют

полное наименование должности	подпись	инициалы, фамилия

М.П.

Выписка из Единого государственного реестра недвижимости об объекте недвижимости

Описание местоположения земельного участка

Земельный участок			
вид объекта недвижимости			
Лист № 1 раздела 3.2	Всего листов раздела 3.2: 1	Всего разделов: 8	Всего листов выписки: 13
25.01.2022г. № КУВИ-001/2022-9372291			
Кадастровый номер:		47:23:0244001:202	

Сведения о характерных точках границы земельного участка				
Система координат МСК 47 зона 2				
Номер точки	Координаты, м		Описание закрепления на местности	Средняя квадратичная погрешность определения координат характерных точек границ земельного участка, м
	X	Y		
1	2	3	4	5
1	399232.04	2206092.96	-	0.3
2	399229.39	2206109.78	-	0.3
3	399191.11	2206102.49	-	0.3
4	399152.06	2206095.06	-	0.3
5	399153.19	2206079.28	-	0.3
6	399192.93	2206086.17	-	0.3
7	399232.04	2206092.96	-	0.3

полное наименование должности	подпись	инициалы, фамилия

М.П.

Выписка из Единого государственного реестра недвижимости об объекте недвижимости
Сведения о частях земельного участка

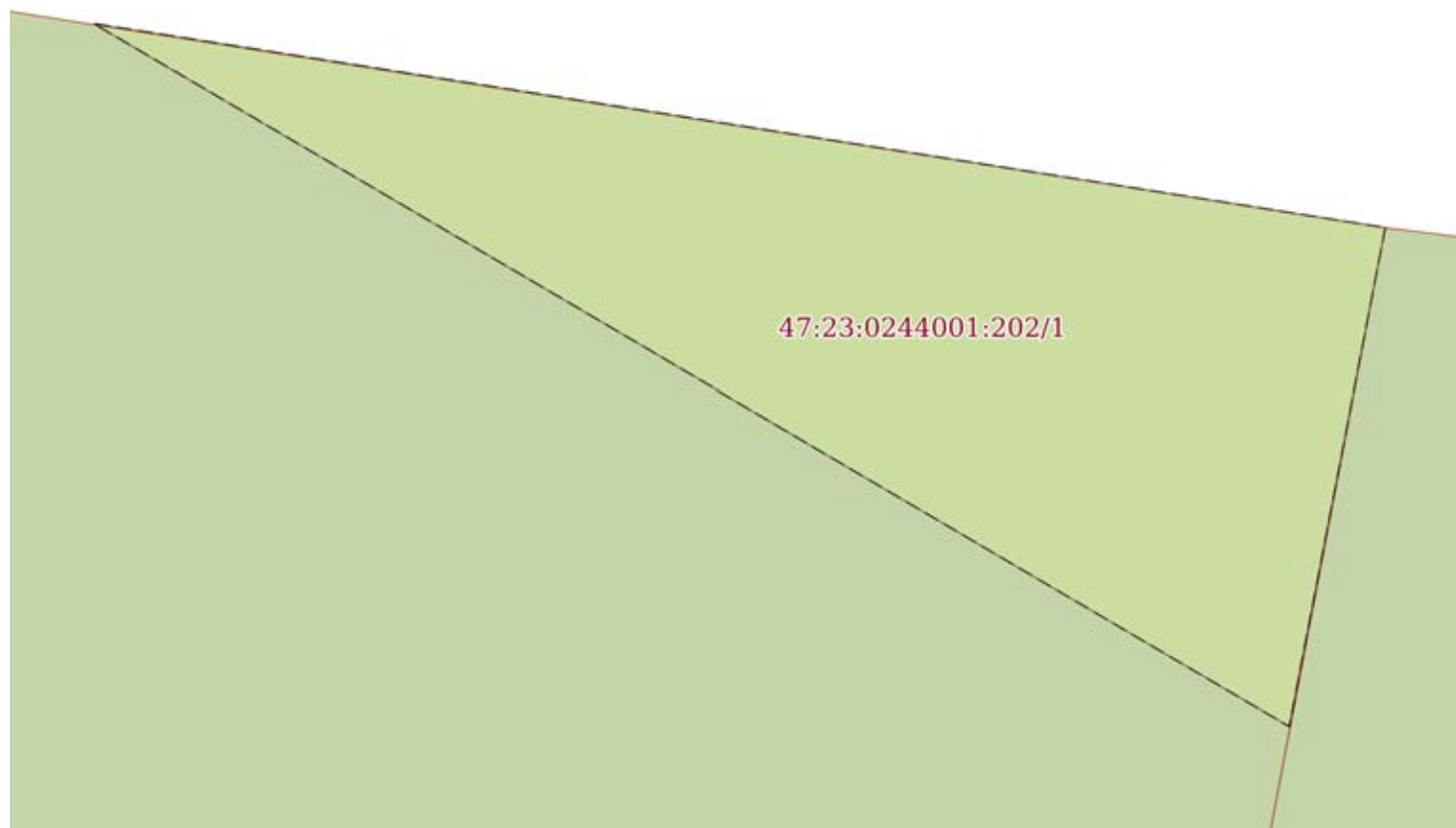
Земельный участок			
вид объекта недвижимости			

Лист № 1 раздела 4	Всего листов раздела 4: 2	Всего разделов: 8	Всего листов выписки: 13
--------------------	---------------------------	-------------------	--------------------------

25.01.2022г. № КУВИ-001/2022-9372291

Кадастровый номер: 47:23:0244001:202

План (чертеж, схема) части земельного участка Учетный номер части: 47:23:0244001:202/1



Масштаб 1:60 Условные обозначения:

полное наименование должности	подпись	инициалы, фамилия
-------------------------------	---------	-------------------

М.П.

Земельный участок			
вид объекта недвижимости			
Лист № 2 раздела 4	Всего листов раздела 4: 2	Всего разделов: 8	Всего листов выписки: 13
25.01.2022г. № КУВИ-001/2022-9372291			
Кадастровый номер:		47:23:0244001:202	
План (чертеж, схема) части земельного участка		Учетный номер части: 47:23:0244001:202/2	
Масштаб 1:300	Условные обозначения:		

полное наименование должности	подпись	инициалы, фамилия

М.П.

Выписка из Единого государственного реестра недвижимости об объекте недвижимости
Сведения о частях земельного участка

Земельный участок			
вид объекта недвижимости			
Лист № 1 раздела 4.1	Всего листов раздела 4.1: 1	Всего разделов: 8	Всего листов выписки: 13
25.01.2022г. № КУВИ-001/2022-9372291			
Кадастровый номер:		47:23:0244001:202	
Учетный номер части	Площадь, м2	Содержание ограничения в использовании или ограничения права на объект недвижимости или обременения объекта недвижимости	
1	2	3	
47:23:0244001:202/1	22	вид ограничения (обременения): ограничения прав на земельный участок, предусмотренные статьями 56, 56.1 Земельного кодекса Российской Федерации; Срок действия: не установлен; реквизиты документа-основания: решение от 21.12.2009 № 12681 выдан: Управление Роснедвижимости по ЛО территориальный отдел по Гатчинскому району; Содержание ограничения (обременения): Особый режим использования земли. Охранная зона ЛЭП высокого напряжения	
47:23:0244001:202/2	409	вид ограничения (обременения): ограничения прав на земельный участок, предусмотренные статьями 56, 56.1 Земельного кодекса Российской Федерации; Срок действия: с 2015-07-07; реквизиты документа-основания: карта (план) от 19.10.2012 № 134/2012 выдан: Управление Федеральной службы государственной регистрации, кадастра и картографии по Ленинградской области; Содержание ограничения (обременения): Объект землеустройства, охранная зона ВЛ 330 кВ Ленинградская АЭС-Гатчинская, предусматривает определенные ограничения использования территории, которые регламентируются "Правилами охраны электрических сетей напряжением свыше 1000 вольт", утвержденными Постановлением Совета Министров СССР от 26.03.1984 г. №255.; Реестровый номер границы: 47.23.2.38	

полное наименование должности	подпись	инициалы, фамилия

М.П.

Выписка из Единого государственного реестра недвижимости об объекте недвижимости
Сведения о частях земельного участка

Земельный участок			
вид объекта недвижимости			
Лист № 1 раздела 4.2	Всего листов раздела 4.2: 2	Всего разделов: 8	Всего листов выписки: 13
25.01.2022г. № КУВИ-001/2022-9372291			
Кадастровый номер:		47:23:0244001:202	

Сведения о характерных точках границы части (частей) земельного участка				
Учетный номер части: 47:23:0244001:202/1				
Система координат МСК 47 зона 2				
Номер точки	Координаты, м		Описание закрепления на местности	Средняя квадратичная погрешность определения координат характерных точек границ земельного участка, м
	X	Y		
1	2	3	4	5
1	399229.39	2206109.78	-	0.3
2	399225.34	2206109	-	0.3
3	399231.05	2206099.29	-	0.3
4	399229.39	2206109.78	-	0.3

полное наименование должности	подпись	инициалы, фамилия

М.П.

Земельный участок				
вид объекта недвижимости				
Лист № 2 раздела 4.2	Всего листов раздела 4.2: 2		Всего разделов: 8	Всего листов выписки: 13
25.01.2022г. № КУВИ-001/2022-9372291				
Кадастровый номер:			47:23:0244001:202	
Сведения о характерных точках границы части (частей) земельного участка				
Учетный номер части: 47:23:0244001:202/2				
Система координат МСК 47 зона 2				
Номер точки	Координаты, м		Описание закрепления на местности	Средняя квадратичная погрешность определения координат характерных точек границ земельного участка, м
	X	Y		
1	2	3	4	5
1	399211.27	2206089.36	-	-
2	399202.35	2206104.64	-	-
3	399229.39	2206109.78	-	0.3
4	399232.04	2206092.96	-	0.3
5	399211.27	2206089.36	-	-

полное наименование должности	подпись	инициалы, фамилия
-------------------------------	---------	-------------------

М.П.

Выписка из Единого государственного реестра недвижимости об объекте недвижимости

Сведения о характеристиках объекта недвижимости

На основании запроса от 27.01.2022, поступившего на рассмотрение 27.01.2022, сообщаем, что согласно записям Единого государственного реестра недвижимости:

Раздел 1 Лист 1

Земельный участок			
вид объекта недвижимости			

Лист № 1 раздела 1	Всего листов раздела 1: 2	Всего разделов: 5	Всего листов выписки: 7
--------------------	---------------------------	-------------------	-------------------------

29.01.2022г. № КУВИ-001/2022-11391513	
Кадастровый номер:	47:23:0244001:205
Номер кадастрового квартала:	47:23:0244001
Дата присвоения кадастрового номера:	03.03.2010

Ранее присвоенный государственный учетный номер:	данные отсутствуют
Местоположение:	Местоположение установлено относительно ориентира, расположенного в границах участка. Почтовый адрес ориентира: Ленинградская область, Гатчинский район, д. Вайя, ул. Болотная, д. 3.
Площадь:	1518
Кадастровая стоимость, руб.:	689612.22
Кадастровые номера расположенных в пределах земельного участка объектов недвижимости:	данные отсутствуют
Кадастровые номера объектов недвижимости, из которых образован объект недвижимости:	данные отсутствуют
Кадастровые номера образованных объектов недвижимости:	данные отсутствуют
Категория земель:	Земли населенных пунктов
Виды разрешенного использования:	для ведения личного подсобного хозяйства
Сведения о кадастровом инженеру:	данные отсутствуют
Сведения о лесах, водных объектах и об иных природных объектах, расположенных в пределах земельного участка:	данные отсутствуют
Сведения о том, что земельный участок полностью расположен в границах зоны с особыми условиями использования территории, территории объекта культурного наследия, публичного сервитута:	данные отсутствуют
Сведения о том, что земельный участок расположен в границах особой экономической зоны, территории опережающего социально-экономического развития, зоны территориального развития в Российской Федерации, игровой зоны:	данные отсутствуют

полное наименование должности	подпись	инициалы, фамилия
-------------------------------	---------	-------------------

М.П.

Земельный участок			
вид объекта недвижимости			
Лист № 2 раздела 1	Всего листов раздела 1: 2	Всего разделов: 5	Всего листов выписки: 7
29.01.2022г. № КУВИ-001/2022-11391513			
Кадастровый номер:		47:23:0244001:205	
Сведения о том, что земельный участок расположен в границах особо охраняемой природной территории, охотничьих угодий, лесничеств:		данные отсутствуют	
Сведения о результатах проведения государственного земельного надзора:		данные отсутствуют	
Сведения о расположении земельного участка в границах территории, в отношении которой утвержден проект межевания территории:		данные отсутствуют	
Условный номер земельного участка:		данные отсутствуют	
Сведения о принятии акта и (или) заключении договора, предусматривающих предоставление в соответствии с земельным законодательством исполнительным органом государственным органом власти или органом местного самоуправления, находящегося в государственной или муниципальной собственности земельного участка для строительства наемного дома социального использования или наемного дома коммерческого использования:		данные отсутствуют	
Сведения о том, что земельный участок или земельные участки образованы на основании решения об изъятии земельного участка и (или) расположенного на нем объекта недвижимости для государственных или муниципальных нужд:		данные отсутствуют	
Сведения о том, что земельный участок образован из земель или земельного участка, государственная собственность на которые не разграничена:		данные отсутствуют	
Сведения о наличии земельного спора о местоположении границ земельных участков:		данные отсутствуют	
Статус записи об объекте недвижимости:		Сведения об объекте недвижимости имеют статус "актуальные"	
Особые отметки:		Граница земельного участка пересекает границы земельных участков (земельного участка) с кадастровыми номерами (кадастровым номером) 47:23:0244001:90. Сведения, необходимые для заполнения раздела: 4 - Сведения о частях земельного участка, отсутствуют.	
Получатель выписки:		Колотов Андрей Владимирович	

полное наименование должности	подпись	инициалы, фамилия

М.П.

Выписка из Единого государственного реестра недвижимости об объекте недвижимости

Сведения о зарегистрированных правах

Земельный участок			
вид объекта недвижимости			
Лист № 1 раздела 2	Всего листов раздела 2: 2	Всего разделов: 5	Всего листов выписки: 7
29.01.2022г. № КУВИ-001/2022-11391513			
Кадастровый номер:		47:23:0244001:205	
1	Правообладатель (правообладатели):	1.1	Муниципальное образование Веревское сельское поселение Гатчинского муниципального района Ленинградской области
2	Вид, номер, дата и время государственной регистрации права:	2.1	Собственность 47-78-17/047/2010-024 31.03.2010 00:00:00
3	Сведения об осуществлении государственной регистрации сделки, права без необходимого в силу закона согласия третьего лица, органа:	3.1	данные отсутствуют
4	Ограничение прав и обременение объекта недвижимости:		
	4.1	вид:	Аренда
		дата государственной регистрации:	31.03.2010 00:00:00
		номер государственной регистрации:	47-78-17/047/2010-024
		срок, на который установлено ограничение прав и обременение объекта недвижимости:	Срок действия с 13.03.2012 с 13.03.2012 на 5 лет
		лицо, в пользу которого установлено ограничение прав и обременение объекта недвижимости:	Голомзин Сергей Дмитриевич
		основание государственной регистрации:	Дополнительное соглашение к договору аренды земель, находящихся в государственной (муниципальной) собственности №85 от 25.12.2008 года, выдан 13.03.2012, дата государственной регистрации: 17.07.2012, номер государственной регистрации: 47-47-17/080/2012-162 Договор аренды земельного участка, № 85, выдан 25.12.2008, дата государственной регистрации: 31.03.2010, номер государственной регистрации: 47-78-17/047/2010-024
		сведения об осуществлении государственной регистрации сделки, права, ограничения права без необходимого в силу закона согласия третьего лица, органа:	данные отсутствуют
сведения об управляющем залогом и о договоре управления залогом, если такой договор заключен для управления ипотекой:		данные отсутствуют	
5	Договоры участия в долевом строительстве:	не зарегистрировано	
6	Заявленные в судебном порядке права требования:	данные отсутствуют	
7	Сведения о возражении в отношении зарегистрированного права:	данные отсутствуют	

полное наименование должности	подпись	инициалы, фамилия
-------------------------------	---------	-------------------

М.П.

Земельный участок		
вид объекта недвижимости		
Лист № 2 раздела 2	Всего листов раздела 2: 2	Всего разделов: 5
Всего листов выписки: 7		
29.01.2022г. № КУВИ-001/2022-11391513		
Кадастровый номер:	47:23:0244001:205	
8	Сведения о наличии решения об изъятии объекта недвижимости для государственных и муниципальных нужд:	данные отсутствуют
9	Сведения о невозможности государственной регистрации без личного участия правообладателя или его законного представителя:	данные отсутствуют
10	Правопритязания и сведения о наличии поступивших, но не рассмотренных заявлений о проведении государственной регистрации права (перехода, прекращения права), ограничения права или обременения объекта недвижимости, сделки в отношении объекта недвижимости:	отсутствуют
11	Сведения о невозможности государственной регистрации перехода, прекращения, ограничения права на земельный участок из земель сельскохозяйственного назначения:	данные отсутствуют

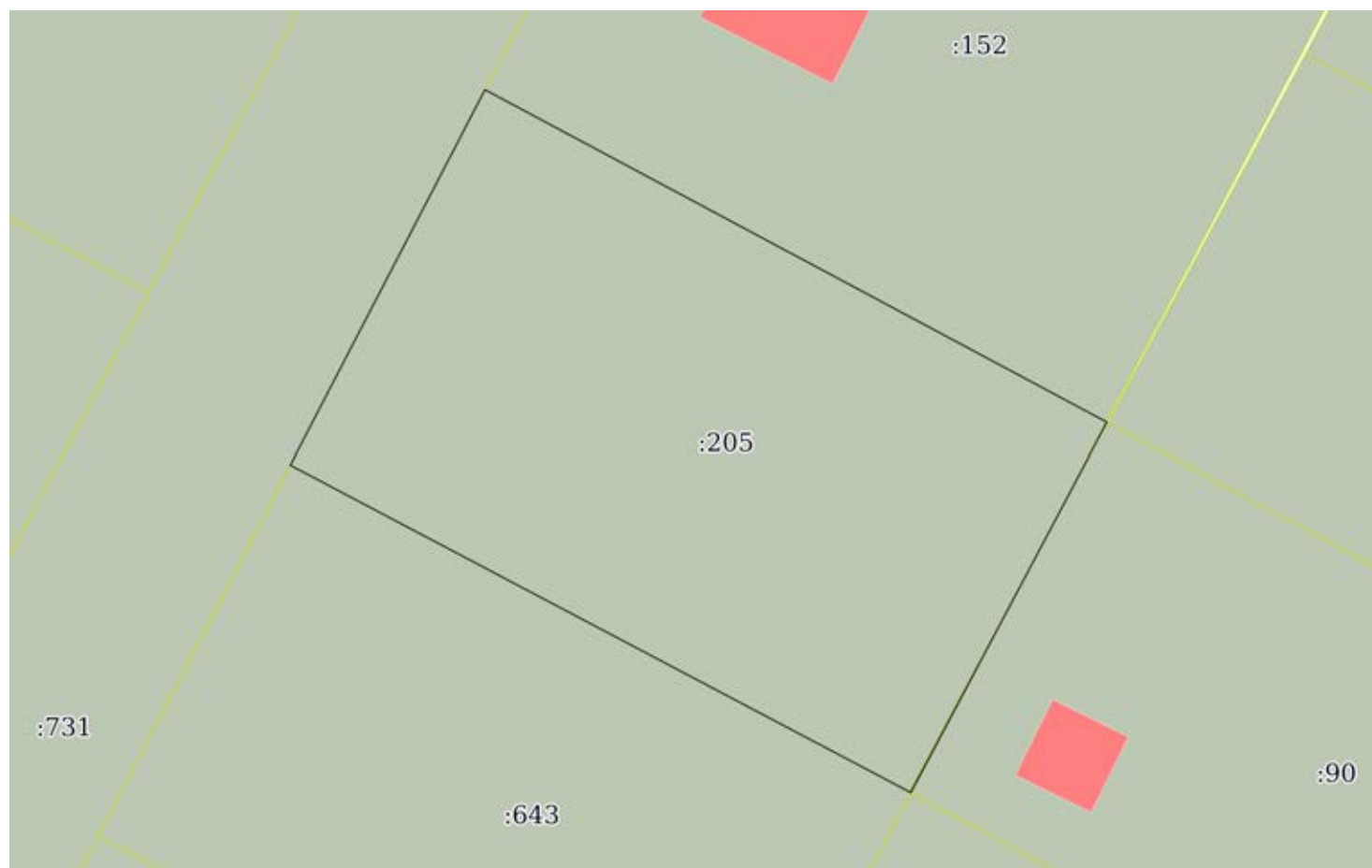
полное наименование должности	подпись	инициалы, фамилия

М.П.

Выписка из Единого государственного реестра недвижимости об объекте недвижимости
 Описание местоположения земельного участка

Земельный участок			
вид объекта недвижимости			
Лист № 1 раздела 3	Всего листов раздела 3: 1	Всего разделов: 5	Всего листов выписки: 7
29.01.2022г. № КУВИ-001/2022-11391513			
Кадастровый номер:		47:23:0244001:205	

План (чертеж, схема) земельного участка



Масштаб 1:500

Условные обозначения:

полное наименование должности	подпись	инициалы, фамилия

М.П.

Выписка из Единого государственного реестра недвижимости об объекте недвижимости

Описание местоположения земельного участка

Земельный участок			
вид объекта недвижимости			
Лист № 1 раздела 3.1	Всего листов раздела 3.1: 1	Всего разделов: 5	Всего листов выписки: 7
29.01.2022г. № КУВИ-001/2022-11391513			
Кадастровый номер:		47:23:0244001:205	

Описание местоположения границ земельного участка							
№ п/п	Номер точки		Дирекционный угол	Горизонтальное проложение, м	Описание закрепления на местности	Кадастровые номера смежных участков	Сведения об адресах правообладателей смежных земельных участков
	начальная	конечная					
1	2	3	4	5	6	7	8
1	1.1.1	1.1.2	207°52.8`	30.0	данные отсутствуют	47:23:0244001:90	Смоленская область, Новодугинский район, д.Коптево
2	1.1.1	1.1.1			данные отсутствуют	47:23:0244001:83	данные отсутствуют
3	1.1.2	1.1.3	297°51.3`	50.25	данные отсутствуют	47:23:0244001:643	данные отсутствуют
4	1.1.2	1.1.2			данные отсутствуют	47:23:0244001:575	данные отсутствуют
5	1.1.3	1.1.4	27°23.2`	30.28	данные отсутствуют	47:23:0244001:731	данные отсутствуют
6	1.1.4	1.1.1	118°10.4`	50.51	данные отсутствуют	47:23:0244001:152	адрес отсутствует

полное наименование должности	подпись	инициалы, фамилия

М.П.

Выписка из Единого государственного реестра недвижимости об объекте недвижимости

Описание местоположения земельного участка

Земельный участок			
вид объекта недвижимости			
Лист № 1 раздела 3.2	Всего листов раздела 3.2: 1	Всего разделов: 5	Всего листов выписки: 7
29.01.2022г. № КУВИ-001/2022-11391513			
Кадастровый номер:		47:23:0244001:205	

Сведения о характерных точках границы земельного участка				
Система координат МСК 47 зона 2				
Номер точки	Координаты, м		Описание закрепления на местности	Средняя квадратичная погрешность определения координат характерных точек границ земельного участка, м
	X	Y		
1	2	3	4	5
1	399045.94	2206021.71	-	-
2	399069.79	2205977.18	-	-
3	399042.9	2205963.25	-	0.3
4	399019.42	2206007.68	-	0.3
5	399045.94	2206021.71	-	-

полное наименование должности	подпись	инициалы, фамилия

М.П.

Выписка из Единого государственного реестра недвижимости об объекте недвижимости

Сведения о характеристиках объекта недвижимости

На основании запроса от 27.01.2022, поступившего на рассмотрение 27.01.2022, сообщаем, что согласно записям Единого государственного реестра недвижимости:

Раздел 1 Лист 1

Земельный участок			
вид объекта недвижимости			

Лист № 1 раздела 1	Всего листов раздела 1: 2	Всего разделов: 5	Всего листов выписки: 7
--------------------	---------------------------	-------------------	-------------------------

29.01.2022г. № КУВИ-001/2022-11453884	
Кадастровый номер:	47:23:0244001:207
Номер кадастрового квартала:	47:23:0244001
Дата присвоения кадастрового номера:	31.03.2010

Ранее присвоенный государственный учетный номер:	данные отсутствуют
Местоположение:	Местоположение установлено относительно ориентира, расположенного в границах участка. Почтовый адрес ориентира: Ленинградская область, Гатчинский район, д. Вайя, ул. Путейная, уч.11.
Площадь:	1413
Кадастровая стоимость, руб.:	641911.77
Кадастровые номера расположенных в пределах земельного участка объектов недвижимости:	данные отсутствуют
Кадастровые номера объектов недвижимости, из которых образован объект недвижимости:	данные отсутствуют
Кадастровые номера образованных объектов недвижимости:	данные отсутствуют
Категория земель:	Земли населенных пунктов
Виды разрешенного использования:	для индивидуального жилищного строительства
Сведения о кадастровом инженеру:	данные отсутствуют
Сведения о лесах, водных объектах и об иных природных объектах, расположенных в пределах земельного участка:	данные отсутствуют
Сведения о том, что земельный участок полностью расположен в границах зоны с особыми условиями использования территории, территории объекта культурного наследия, публичного сервитута:	данные отсутствуют
Сведения о том, что земельный участок расположен в границах особой экономической зоны, территории опережающего социально-экономического развития, зоны территориального развития в Российской Федерации, игровой зоны:	данные отсутствуют

полное наименование должности	подпись	инициалы, фамилия
-------------------------------	---------	-------------------

М.П.

Земельный участок			
вид объекта недвижимости			
Лист № 2 раздела 1	Всего листов раздела 1: 2	Всего разделов: 5	Всего листов выписки: 7
29.01.2022г. № КУВИ-001/2022-11453884			
Кадастровый номер:		47:23:0244001:207	
Сведения о том, что земельный участок расположен в границах особо охраняемой природной территории, охотничьих угодий, лесничеств:		данные отсутствуют	
Сведения о результатах проведения государственного земельного надзора:		данные отсутствуют	
Сведения о расположении земельного участка в границах территории, в отношении которой утвержден проект межевания территории:		данные отсутствуют	
Условный номер земельного участка:		данные отсутствуют	
Сведения о принятии акта и (или) заключении договора, предусматривающих предоставление в соответствии с земельным законодательством исполнительным органом государственным органом власти или органом местного самоуправления, находящегося в государственной или муниципальной собственности земельного участка для строительства наемного дома социального использования или наемного дома коммерческого использования:		данные отсутствуют	
Сведения о том, что земельный участок или земельные участки образованы на основании решения об изъятии земельного участка и (или) расположенного на нем объекта недвижимости для государственных или муниципальных нужд:		данные отсутствуют	
Сведения о том, что земельный участок образован из земель или земельного участка, государственная собственность на которые не разграничена:		данные отсутствуют	
Сведения о наличии земельного спора о местоположении границ земельных участков:		данные отсутствуют	
Статус записи об объекте недвижимости:		Сведения об объекте недвижимости имеют статус "актуальные"	
Особые отметки:		Сведения, необходимые для заполнения раздела: 4 - Сведения о частях земельного участка, отсутствуют.	
Получатель выписки:		Колотов Андрей Владимирович	

полное наименование должности	подпись	инициалы, фамилия

Выписка из Единого государственного реестра недвижимости об объекте недвижимости

Сведения о зарегистрированных правах

Земельный участок			
вид объекта недвижимости			
Лист № 1 раздела 2		Всего листов раздела 2: 2	
		Всего разделов: 5	
Всего листов выписки: 7			
29.01.2022г. № КУВИ-001/2022-11453884			
Кадастровый номер:		47:23:0244001:207	
1	Правообладатель (правообладатели):	1.1	Муниципальное образование "Гатчинский муниципальный район" Ленинградской области 1
2	Вид, номер, дата и время государственной регистрации права:	2.1	Собственность 47-47-17/115/2010-227 12.08.2010 00:00:00
3	Сведения об осуществлении государственной регистрации сделки, права без необходимого в силу закона согласия третьего лица, органа:	3.1	данные отсутствуют
4	Ограничение прав и обременение объекта недвижимости:		
4.1	вид:	Аренда	
	дата государственной регистрации:	12.08.2010 00:00:00	
	номер государственной регистрации:	47-47-17/115/2010-227	
	срок, на который установлено ограничение прав и обременение объекта недвижимости:	Срок действия с 12.08.2010 с 12.08.2010 на 3 года	
	лицо, в пользу которого установлено ограничение прав и обременение объекта недвижимости:	Первушова Галина Николаевна	
	основание государственной регистрации:	Договор аренды земельного участка, № 38/2, выдан 27.07.2010, дата государственной регистрации: 12.08.2010, номер государственной регистрации: 47-47-17/115/2010-227	
	сведения об осуществлении государственной регистрации сделки, права, ограничения права без необходимого в силу закона согласия третьего лица, органа:	данные отсутствуют	
	сведения об управляющем залогом и о договоре управления залогом, если такой договор заключен для управления ипотекой:	данные отсутствуют	
5	Договоры участия в долевом строительстве:	не зарегистрировано	
6	Заявленные в судебном порядке права требования:	данные отсутствуют	
7	Сведения о возражении в отношении зарегистрированного права:	данные отсутствуют	
8	Сведения о наличии решения об изъятии объекта недвижимости для государственных и муниципальных нужд:	данные отсутствуют	

полное наименование должности	подпись	инициалы, фамилия
-------------------------------	---------	-------------------

М.П.

Земельный участок		
вид объекта недвижимости		
Лист № 2 раздела 2	Всего листов раздела 2: 2	Всего разделов: 5
Всего листов выписки: 7		
29.01.2022г. № КУВИ-001/2022-11453884		
Кадастровый номер:	47:23:0244001:207	
9	Сведения о невозможности государственной регистрации без личного участия правообладателя или его законного представителя:	данные отсутствуют
10	Правопритязания и сведения о наличии поступивших, но не рассмотренных заявлений о проведении государственной регистрации права (перехода, прекращения права), ограничения права или обременения объекта недвижимости, сделки в отношении объекта недвижимости:	отсутствуют
11	Сведения о невозможности государственной регистрации перехода, прекращения, ограничения права на земельный участок из земель сельскохозяйственного назначения:	данные отсутствуют

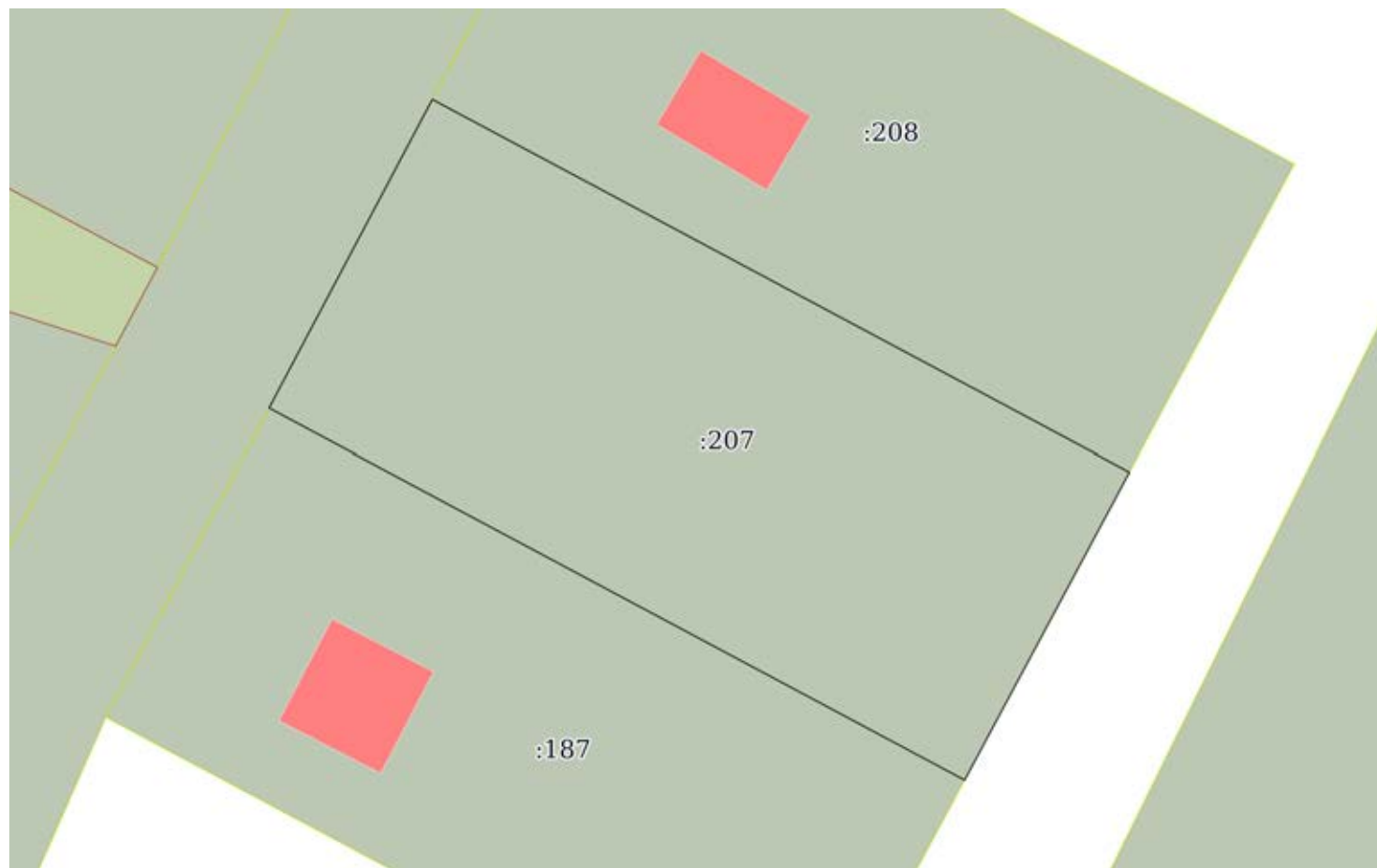
полное наименование должности	подпись	инициалы, фамилия

М.П.

Выписка из Единого государственного реестра недвижимости об объекте недвижимости
 Описание местоположения земельного участка

Земельный участок			
вид объекта недвижимости			
Лист № 1 раздела 3	Всего листов раздела 3: 1	Всего разделов: 5	Всего листов выписки: 7
29.01.2022г. № КУВИ-001/2022-11453884			
Кадастровый номер:		47:23:0244001:207	

План (чертеж, схема) земельного участка



Масштаб 1:500 Условные обозначения:

полное наименование должности	подпись	инициалы, фамилия

М.П.

Выписка из Единого государственного реестра недвижимости об объекте недвижимости

Описание местоположения земельного участка

Земельный участок			
вид объекта недвижимости			
Лист № 1 раздела 3.1	Всего листов раздела 3.1: 1	Всего разделов: 5	Всего листов выписки: 7
29.01.2022г. № КУВИ-001/2022-11453884			
Кадастровый номер:		47:23:0244001:207	

Описание местоположения границ земельного участка							
№ п/п	Номер точки		Дирекционный угол	Горизонтальное проложение, м	Описание закрепления на местности	Кадастровые номера смежных участков	Сведения об адресах правообладателей смежных земельных участков
	начальная	конечная					
1	2	3	4	5	6	7	8
1	1.1.1	1.1.2	27°50.8'	25.01	данные отсутствуют	47:23:0244001:736	данные отсутствуют
2	1.1.2	1.1.3	118°8.0'	56.56	данные отсутствуют	47:23:0244001:208	адрес отсутствует
3	1.1.3	1.1.4	208°8.0'	25.0	данные отсутствуют	данные отсутствуют	данные отсутствуют
4	1.1.4	1.1.1	298°7.9'	56.44	данные отсутствуют	47:23:0244001:187	188354, Ленинградская обл, р-н. Гатчинский, д. Вайя, ул. Путейная, д. 13; 188683, Ленинградская обл, р-н. Всеволожский, пгт. Им Свердлова, мкр. 1-й, д. 44, кв. 22

полное наименование должности	подпись	инициалы, фамилия
-------------------------------	---------	-------------------

М.П.

Выписка из Единого государственного реестра недвижимости об объекте недвижимости

Описание местоположения земельного участка

Земельный участок			
вид объекта недвижимости			
Лист № 1 раздела 3.2	Всего листов раздела 3.2: 1	Всего разделов: 5	Всего листов выписки: 7
29.01.2022г. № КУВИ-001/2022-11453884			
Кадастровый номер:		47:23:0244001:207	

Сведения о характерных точках границы земельного участка				
Система координат МСК 47 зона 2				
Номер точки	Координаты, м		Описание закрепления на местности	Средняя квадратичная погрешность определения координат характерных точек границ земельного участка, м
	X	Y		
1	2	3	4	5
1	398959.18	2206046.11	-	0.3
2	398932.57	2206095.88	-	0.3
3	398954.62	2206107.67	-	0.3
4	398981.29	2206057.79	-	0.3
5	398959.18	2206046.11	-	0.3

полное наименование должности	подпись	инициалы, фамилия
-------------------------------	---------	-------------------

М.П.

Выписка из Единого государственного реестра недвижимости об объекте недвижимости

Сведения о характеристиках объекта недвижимости

На основании запроса от 27.01.2022, поступившего на рассмотрение 27.01.2022, сообщаем, что согласно записям Единого государственного реестра недвижимости:

Раздел 1 Лист 1

Земельный участок			
вид объекта недвижимости			

Лист № 1 раздела 1	Всего листов раздела 1: 2	Всего разделов: 5	Всего листов выписки: 7
--------------------	---------------------------	-------------------	-------------------------

29.01.2022г. № КУВИ-001/2022-11458763	
Кадастровый номер:	47:23:0244001:208
Номер кадастрового квартала:	47:23:0244001
Дата присвоения кадастрового номера:	31.03.2010

Ранее присвоенный государственный учетный номер:	данные отсутствуют
Местоположение:	Местоположение установлено относительно ориентира, расположенного в границах участка. Почтовый адрес ориентира: Ленинградская область, Гатчинский район, д. Вайя, ул. Путьная, уч. 9.
Площадь:	1415
Кадастровая стоимость, руб.:	642820.35
Кадастровые номера расположенных в пределах земельного участка объектов недвижимости:	47:23:0244001:808
Кадастровые номера объектов недвижимости, из которых образован объект недвижимости:	данные отсутствуют
Кадастровые номера образованных объектов недвижимости:	данные отсутствуют
Категория земель:	Земли населенных пунктов
Виды разрешенного использования:	для индивидуального жилищного строительства
Сведения о кадастровом инженеру:	данные отсутствуют
Сведения о лесах, водных объектах и об иных природных объектах, расположенных в пределах земельного участка:	данные отсутствуют
Сведения о том, что земельный участок полностью расположен в границах зоны с особыми условиями использования территории, территории объекта культурного наследия, публичного сервитута:	данные отсутствуют
Сведения о том, что земельный участок расположен в границах особой экономической зоны, территории опережающего социально-экономического развития, зоны территориального развития в Российской Федерации, игровой зоны:	данные отсутствуют

полное наименование должности	подпись	инициалы, фамилия
-------------------------------	---------	-------------------

М.П.

Земельный участок			
вид объекта недвижимости			
Лист № 2 раздела 1	Всего листов раздела 1: 2	Всего разделов: 5	Всего листов выписки: 7
29.01.2022г. № КУВИ-001/2022-11458763			
Кадастровый номер:		47:23:0244001:208	
Сведения о том, что земельный участок расположен в границах особо охраняемой природной территории, охотничьих угодий, лесничеств:		данные отсутствуют	
Сведения о результатах проведения государственного земельного надзора:		данные отсутствуют	
Сведения о расположении земельного участка в границах территории, в отношении которой утвержден проект межевания территории:		данные отсутствуют	
Условный номер земельного участка:		данные отсутствуют	
Сведения о принятии акта и (или) заключении договора, предусматривающих предоставление в соответствии с земельным законодательством исполнительным органом государственным органом власти или органом местного самоуправления, находящегося в государственной или муниципальной собственности земельного участка для строительства наемного дома социального использования или наемного дома коммерческого использования:		данные отсутствуют	
Сведения о том, что земельный участок или земельные участки образованы на основании решения об изъятии земельного участка и (или) расположенного на нем объекта недвижимости для государственных или муниципальных нужд:		данные отсутствуют	
Сведения о том, что земельный участок образован из земель или земельного участка, государственная собственность на которые не разграничена:		данные отсутствуют	
Сведения о наличии земельного спора о местоположении границ земельных участков:		данные отсутствуют	
Статус записи об объекте недвижимости:		Сведения об объекте недвижимости имеют статус "актуальные"	
Особые отметки:		Сведения, необходимые для заполнения раздела: 4 - Сведения о частях земельного участка, отсутствуют.	
Получатель выписки:		Колотов Андрей Владимирович	

полное наименование должности	подпись	инициалы, фамилия

М.П.

Выписка из Единого государственного реестра недвижимости об объекте недвижимости

Сведения о зарегистрированных правах

Земельный участок			
вид объекта недвижимости			
Лист № 1 раздела 2	Всего листов раздела 2: 2	Всего разделов: 5	Всего листов выписки: 7
29.01.2022г. № КУВИ-001/2022-11458763			
Кадастровый номер:	47:23:0244001:208		

1	Правообладатель (правообладатели):	1.1	Приёмьшева Нина Павловна
2	Вид, номер, дата и время государственной регистрации права:	2.1	Собственность 47:23:0244001:208-47/017/2020-2 26.05.2020 10:28:24
3	Сведения об осуществлении государственной регистрации сделки, права без необходимого в силу закона согласия третьего лица, органа:	3.1	данные отсутствуют
4	Ограничение прав и обременение объекта недвижимости:	не зарегистрировано	
5	Договоры участия в долевом строительстве:	не зарегистрировано	
6	Заявленные в судебном порядке права требования:	данные отсутствуют	
7	Сведения о возражении в отношении зарегистрированного права:	данные отсутствуют	
8	Сведения о наличии решения об изъятии объекта недвижимости для государственных и муниципальных нужд:	данные отсутствуют	
9	Сведения о невозможности государственной регистрации без личного участия правообладателя или его законного представителя:	данные отсутствуют	
10	Правопритязания и сведения о наличии поступивших, но не рассмотренных заявлений о проведении государственной регистрации права (перехода, прекращения права), ограничения права или обременения объекта недвижимости, сделки в отношении объекта недвижимости:	отсутствуют	

полное наименование должности	подпись	инициалы, фамилия
-------------------------------	---------	-------------------

М.П.

Земельный участок			
вид объекта недвижимости			
Лист № 2 раздела 2	Всего листов раздела 2: 2	Всего разделов: 5	Всего листов выписки: 7
29.01.2022г. № КУВИ-001/2022-11458763			
Кадастровый номер:		47:23:0244001:208	
11	Сведения о невозможности государственной регистрации перехода, прекращения, ограничения права на земельный участок из земель сельскохозяйственного назначения:	данные отсутствуют	

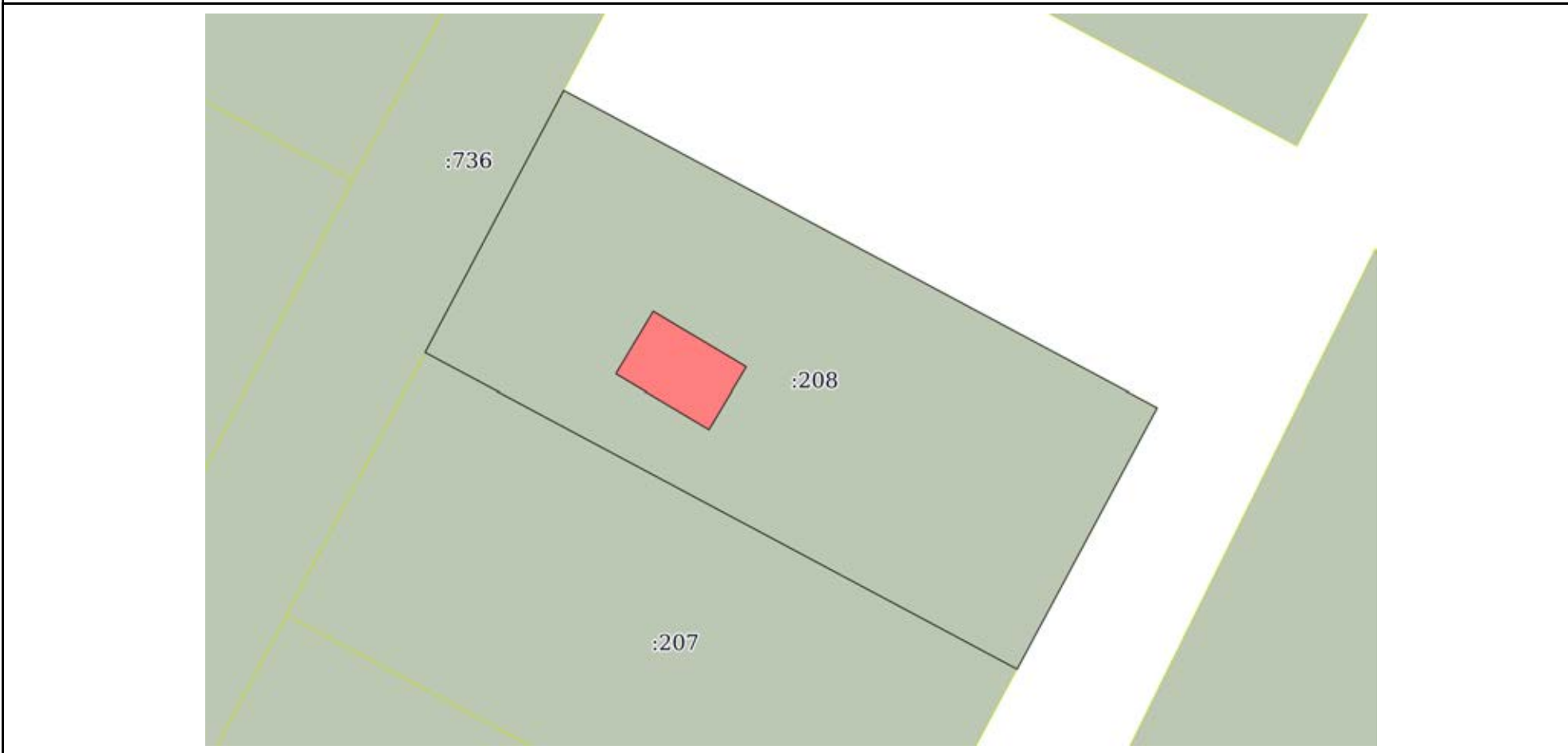
полное наименование должности	подпись	инициалы, фамилия
-------------------------------	---------	-------------------

М.П.

Выписка из Единого государственного реестра недвижимости об объекте недвижимости
 Описание местоположения земельного участка

Земельный участок			
вид объекта недвижимости			
Лист № 1 раздела 3	Всего листов раздела 3: 1	Всего разделов: 5	Всего листов выписки: 7
29.01.2022г. № КУВИ-001/2022-11458763			
Кадастровый номер:		47:23:0244001:208	

План (чертеж, схема) земельного участка



Масштаб 1:500 Условные обозначения:

полное наименование должности	подпись	инициалы, фамилия

М.П.

Выписка из Единого государственного реестра недвижимости об объекте недвижимости

Описание местоположения земельного участка

Земельный участок			
вид объекта недвижимости			
Лист № 1 раздела 3.1	Всего листов раздела 3.1: 1	Всего разделов: 5	Всего листов выписки: 7
29.01.2022г. № КУВИ-001/2022-11458763			
Кадастровый номер:		47:23:0244001:208	

Описание местоположения границ земельного участка							
№ п/п	Номер точки		Дирекционный угол	Горизонтальное проложение, м	Описание закрепления на местности	Кадастровые номера смежных участков	Сведения об адресах правообладателей смежных земельных участков
	начальная	конечная					
1	2	3	4	5	6	7	8
1	1.1.1	1.1.2	27°50.8`	25.01	данные отсутствуют	47:23:0244001:736	данные отсутствуют
2	1.1.2	1.1.3	118°8.3`	56.7	данные отсутствуют	данные отсутствуют	данные отсутствуют
3	1.1.3	1.1.4	208°9.8`	25.0	данные отсутствуют	данные отсутствуют	данные отсутствуют
4	1.1.4	1.1.1	298°8.0`	56.56	данные отсутствуют	47:23:0244001:207	данные отсутствуют

полное наименование должности	подпись	инициалы, фамилия

М.П.

Выписка из Единого государственного реестра недвижимости об объекте недвижимости

Описание местоположения земельного участка

Земельный участок			
вид объекта недвижимости			
Лист № 1 раздела 3.2	Всего листов раздела 3.2: 1	Всего разделов: 5	Всего листов выписки: 7
29.01.2022г. № КУВИ-001/2022-11458763			
Кадастровый номер:		47:23:0244001:208	

Сведения о характерных точках границы земельного участка				
Система координат МСК 47 зона 2				
Номер точки	Координаты, м		Описание закрепления на местности	Средняя квадратичная погрешность определения координат характерных точек границ земельного участка, м
	X	Y		
1	2	3	4	5
1	398981.29	2206057.79	-	0.3
2	398954.62	2206107.67	-	0.3
3	398976.66	2206119.47	-	0.3
4	399003.4	2206069.47	-	0.3
5	398981.29	2206057.79	-	0.3

полное наименование должности	подпись	инициалы, фамилия

М.П.

Выписка из Единого государственного реестра недвижимости об объекте недвижимости

Сведения о характеристиках объекта недвижимости

На основании запроса от 27.01.2022, поступившего на рассмотрение 27.01.2022, сообщаем, что согласно записям Единого государственного реестра недвижимости:

Раздел 1 Лист 1

Земельный участок			
вид объекта недвижимости			

Лист № 1 раздела 1	Всего листов раздела 1: 2	Всего разделов: 5	Всего листов выписки: 7
--------------------	---------------------------	-------------------	-------------------------

29.01.2022г. № КУВИ-001/2022-11462461	
Кадастровый номер:	47:23:0244001:210
Номер кадастрового квартала:	47:23:0244001
Дата присвоения кадастрового номера:	31.03.2010

Ранее присвоенный государственный учетный номер:	данные отсутствуют
Местоположение:	Местоположение установлено относительно ориентира, расположенного в границах участка. Почтовый адрес ориентира: Ленинградская область, Гатчинский район, д. Вайя, ул. Путейная, уч. 5.
Площадь:	1422
Кадастровая стоимость, руб.:	646000.38
Кадастровые номера расположенных в пределах земельного участка объектов недвижимости:	данные отсутствуют
Кадастровые номера объектов недвижимости, из которых образован объект недвижимости:	данные отсутствуют
Кадастровые номера образованных объектов недвижимости:	данные отсутствуют
Категория земель:	Земли населенных пунктов
Виды разрешенного использования:	для индивидуального жилищного строительства
Сведения о кадастровом инженеру:	данные отсутствуют
Сведения о лесах, водных объектах и об иных природных объектах, расположенных в пределах земельного участка:	данные отсутствуют
Сведения о том, что земельный участок полностью расположен в границах зоны с особыми условиями использования территории, территории объекта культурного наследия, публичного сервитута:	данные отсутствуют
Сведения о том, что земельный участок расположен в границах особой экономической зоны, территории опережающего социально-экономического развития, зоны территориального развития в Российской Федерации, игровой зоны:	данные отсутствуют

полное наименование должности	подпись	инициалы, фамилия
-------------------------------	---------	-------------------

М.П.

Земельный участок			
вид объекта недвижимости			
Лист № 2 раздела 1	Всего листов раздела 1: 2	Всего разделов: 5	Всего листов выписки: 7
29.01.2022г. № КУВИ-001/2022-11462461			
Кадастровый номер:		47:23:0244001:210	
Сведения о том, что земельный участок расположен в границах особо охраняемой природной территории, охотничьих угодий, лесничеств:		данные отсутствуют	
Сведения о результатах проведения государственного земельного надзора:		данные отсутствуют	
Сведения о расположении земельного участка в границах территории, в отношении которой утвержден проект межевания территории:		данные отсутствуют	
Условный номер земельного участка:		данные отсутствуют	
Сведения о принятии акта и (или) заключении договора, предусматривающих предоставление в соответствии с земельным законодательством исполнительным органом государственным органом власти или органом местного самоуправления, находящегося в государственной или муниципальной собственности земельного участка для строительства наемного дома социального использования или наемного дома коммерческого использования:		данные отсутствуют	
Сведения о том, что земельный участок или земельные участки образованы на основании решения об изъятии земельного участка и (или) расположенного на нем объекта недвижимости для государственных или муниципальных нужд:		данные отсутствуют	
Сведения о том, что земельный участок образован из земель или земельного участка, государственная собственность на которые не разграничена:		данные отсутствуют	
Сведения о наличии земельного спора о местоположении границ земельных участков:		данные отсутствуют	
Статус записи об объекте недвижимости:		Сведения об объекте недвижимости имеют статус "актуальные"	
Особые отметки:		Сведения, необходимые для заполнения раздела: 4 - Сведения о частях земельного участка, отсутствуют.	
Получатель выписки:		Колотов Андрей Владимирович	

полное наименование должности	подпись	инициалы, фамилия

М.П.

Выписка из Единого государственного реестра недвижимости об объекте недвижимости

Сведения о зарегистрированных правах

Земельный участок			
вид объекта недвижимости			
Лист № 1 раздела 2	Всего листов раздела 2: 2	Всего разделов: 5	Всего листов выписки: 7
29.01.2022г. № КУВИ-001/2022-11462461			
Кадастровый номер:		47:23:0244001:210	

1	Правообладатель (правообладатели):	1.1	данные о правообладателе отсутствуют
2	Вид, номер, дата и время государственной регистрации права:	2.1	не зарегистрировано
3	Сведения об осуществлении государственной регистрации сделки, права без необходимого в силу закона согласия третьего лица, органа:	3.1	данные отсутствуют
4	Ограничение прав и обременение объекта недвижимости:		
4.1	вид:	Аренда	
	дата государственной регистрации:	14.07.2010 00:00:00	
	номер государственной регистрации:	47-78-17/095/2010-198	
	срок, на который установлено ограничение прав и обременение объекта недвижимости:	Срок действия с 14.07.2010 по 29.12.2019 с 14.07.2010 по 29.12.2019	
	лицо, в пользу которого установлено ограничение прав и обременение объекта недвижимости:	Синявский Михаил Евгеньевич	
	основание государственной регистрации:	Дополнительное соглашение к договору аренды земельного участка к №33/2 от 28.06.2010 года, № 3051, выдан 28.06.2010, дата государственной регистрации: 30.12.2013, номер государственной регистрации: 47-47-17/132/2013-629	
		Дополнительное соглашение от 19.02.2019 года к договору аренды земельного участка № 33/2 от 28.06.2010 г., № 33/2, выдан 19.02.2019, дата государственной регистрации: 04.03.2019, номер государственной регистрации: 47:23:0244001:210-47/017/2019-1	
		Договор аренды земельного участка, № 33/2, выдан 28.06.2010, дата государственной регистрации: 14.07.2010, номер государственной регистрации: 47-78-17/095/2010-198	
	сведения об осуществлении государственной регистрации сделки, права, ограничения права без необходимого в силу закона согласия третьего лица, органа:	данные отсутствуют	
	сведения об управляющем залогом и о договоре управления залогом, если такой договор заключен для управления ипотекой:	данные отсутствуют	
5	Договоры участия в долевом строительстве:	не зарегистрировано	
6	Заявленные в судебном порядке права требования:	данные отсутствуют	

полное наименование должности	подпись	инициалы, фамилия
-------------------------------	---------	-------------------

М.П.

Земельный участок		
вид объекта недвижимости		
Лист № 2 раздела 2	Всего листов раздела 2: 2	Всего разделов: 5
Всего листов выписки: 7		
29.01.2022г. № КУВИ-001/2022-11462461		
Кадастровый номер:	47:23:0244001:210	
7	Сведения о возражении в отношении зарегистрированного права:	данные отсутствуют
8	Сведения о наличии решения об изъятии объекта недвижимости для государственных и муниципальных нужд:	данные отсутствуют
9	Сведения о невозможности государственной регистрации без личного участия правообладателя или его законного представителя:	данные отсутствуют
10	Правопритязания и сведения о наличии поступивших, но не рассмотренных заявлений о проведении государственной регистрации права (перехода, прекращения права), ограничения права или обременения объекта недвижимости, сделки в отношении объекта недвижимости:	отсутствуют
11	Сведения о невозможности государственной регистрации перехода, прекращения, ограничения права на земельный участок из земель сельскохозяйственного назначения:	данные отсутствуют

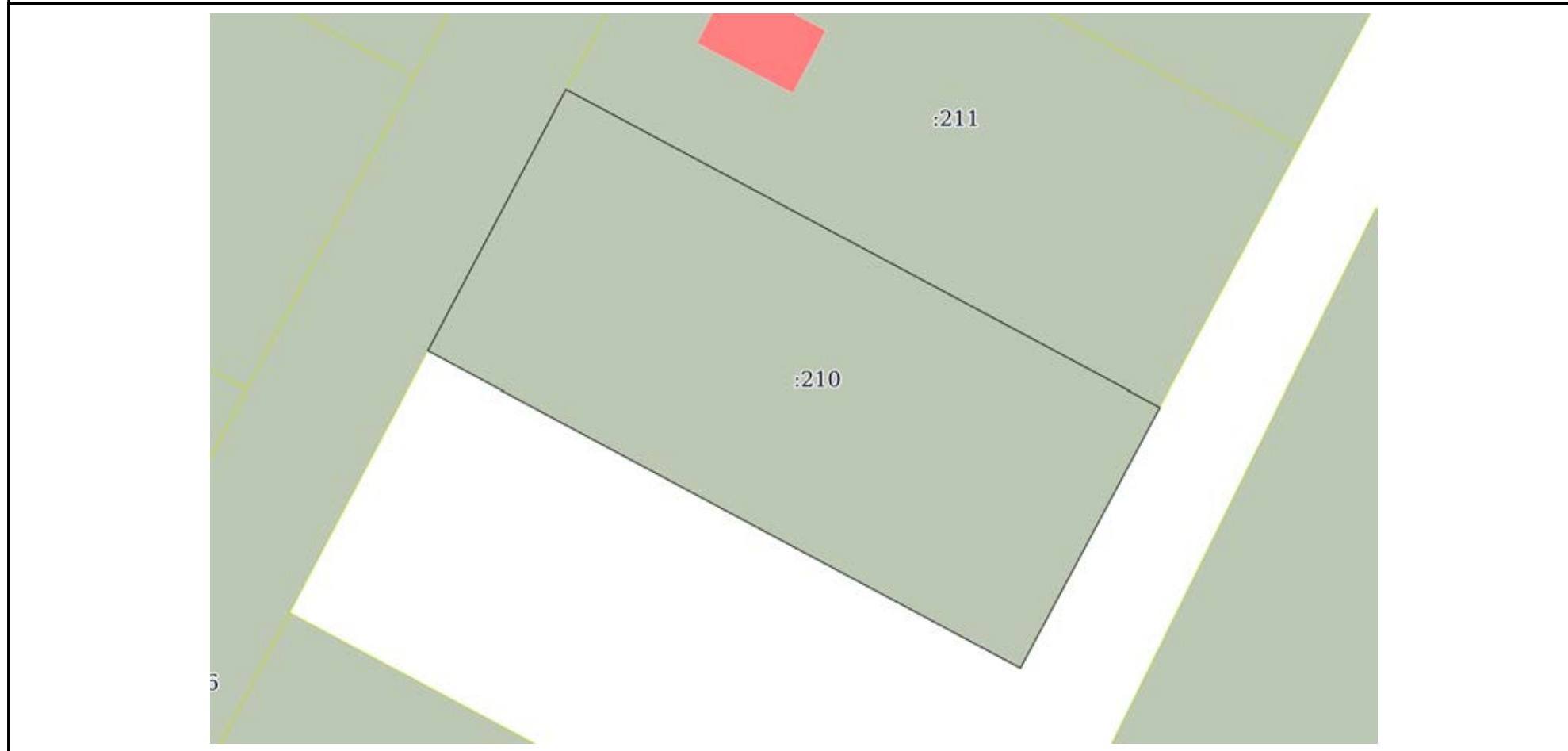
полное наименование должности	подпись	инициалы, фамилия

М.П.

Выписка из Единого государственного реестра недвижимости об объекте недвижимости
 Описание местоположения земельного участка

Земельный участок			
вид объекта недвижимости			
Лист № 1 раздела 3	Всего листов раздела 3: 1	Всего разделов: 5	Всего листов выписки: 7
29.01.2022г. № КУВИ-001/2022-11462461			
Кадастровый номер:		47:23:0244001:210	

План (чертеж, схема) земельного участка



Масштаб 1:500 Условные обозначения:

полное наименование должности	подпись	инициалы, фамилия

М.П.

Выписка из Единого государственного реестра недвижимости об объекте недвижимости

Описание местоположения земельного участка

Земельный участок			
вид объекта недвижимости			
Лист № 1 раздела 3.1	Всего листов раздела 3.1: 1	Всего разделов: 5	Всего листов выписки: 7
29.01.2022г. № КУВИ-001/2022-11462461			
Кадастровый номер:		47:23:0244001:210	

Описание местоположения границ земельного участка							
№ п/п	Номер точки		Дирекционный угол	Горизонтальное проложение, м	Описание закрепления на местности	Кадастровые номера смежных участков	Сведения об адресах правообладателей смежных земельных участков
	начальная	конечная					
1	2	3	4	5	6	7	8
1	1.1.1	1.1.2	118°8.9´	56.96	данные отсутствуют	47:23:0244001:211	Ленинградская область, г.Гатчина, ул.Изотова, д.11, кв.19
2	1.1.2	1.1.3	208°8.6´	25.0	данные отсутствуют	данные отсутствуют	данные отсутствуют
3	1.1.3	1.1.4	298°8.6´	56.82	данные отсутствуют	данные отсутствуют	данные отсутствуют
4	1.1.4	1.1.1	27°49.6´	25.0	данные отсутствуют	47:23:0244001:736	данные отсутствуют

полное наименование должности	подпись	инициалы, фамилия

М.П.

Выписка из Единого государственного реестра недвижимости об объекте недвижимости

Описание местоположения земельного участка

Земельный участок			
вид объекта недвижимости			
Лист № 1 раздела 3.2	Всего листов раздела 3.2: 1	Всего разделов: 5	Всего листов выписки: 7
29.01.2022г. № КУВИ-001/2022-11462461			
Кадастровый номер:		47:23:0244001:210	

Сведения о характерных точках границы земельного участка				
Система координат МСК 47 зона 2				
Номер точки	Координаты, м		Описание закрепления на местности	Средняя квадратичная погрешность определения координат характерных точек границ земельного участка, м
	X	Y		
1	2	3	4	5
1	399047.61	2206092.82	-	0.3
2	399020.74	2206143.04	-	0.3
3	398998.7	2206131.25	-	0.3
4	399025.5	2206081.15	-	0.3
5	399047.61	2206092.82	-	0.3

полное наименование должности	подпись	инициалы, фамилия

М.П.

Выписка из Единого государственного реестра недвижимости об объекте недвижимости

Сведения о характеристиках объекта недвижимости

На основании запроса от 27.01.2022, поступившего на рассмотрение 27.01.2022, сообщаем, что согласно записям Единого государственного реестра недвижимости:

Раздел 1 Лист 1

Земельный участок			
вид объекта недвижимости			

Лист № 1 раздела 1	Всего листов раздела 1: 2	Всего разделов: 5	Всего листов выписки: 7
--------------------	---------------------------	-------------------	-------------------------

29.01.2022г. № КУВИ-001/2022-11466939	
Кадастровый номер:	47:23:0244001:211
Номер кадастрового квартала:	47:23:0244001
Дата присвоения кадастрового номера:	31.03.2010

Ранее присвоенный государственный учетный номер:	данные отсутствуют
Местоположение:	Местоположение установлено относительно ориентира, расположенного в границах участка. Почтовый адрес ориентира: Ленинградская область, Гатчинский район, д. Вайя, ул. Путейная, уч. 3.
Площадь:	1425
Кадастровая стоимость, руб.:	647363.25
Кадастровые номера расположенных в пределах земельного участка объектов недвижимости:	47:23:0244001:792
Кадастровые номера объектов недвижимости, из которых образован объект недвижимости:	данные отсутствуют
Кадастровые номера образованных объектов недвижимости:	данные отсутствуют
Категория земель:	Земли населенных пунктов
Виды разрешенного использования:	для индивидуального жилищного строительства
Сведения о кадастровом инженеру:	данные отсутствуют
Сведения о лесах, водных объектах и об иных природных объектах, расположенных в пределах земельного участка:	данные отсутствуют
Сведения о том, что земельный участок полностью расположен в границах зоны с особыми условиями использования территории, территории объекта культурного наследия, публичного сервитута:	данные отсутствуют
Сведения о том, что земельный участок расположен в границах особой экономической зоны, территории опережающего социально-экономического развития, зоны территориального развития в Российской Федерации, игровой зоны:	данные отсутствуют

полное наименование должности	подпись	инициалы, фамилия
-------------------------------	---------	-------------------

М.П.

Земельный участок			
вид объекта недвижимости			
Лист № 2 раздела 1	Всего листов раздела 1: 2	Всего разделов: 5	Всего листов выписки: 7
29.01.2022г. № КУВИ-001/2022-11466939			
Кадастровый номер:	47:23:0244001:211		
Сведения о том, что земельный участок расположен в границах особо охраняемой природной территории, охотничьих угодий, лесничеств:	данные отсутствуют		
Сведения о результатах проведения государственного земельного надзора:	данные отсутствуют		
Сведения о расположении земельного участка в границах территории, в отношении которой утвержден проект межевания территории:	данные отсутствуют		
Условный номер земельного участка:	данные отсутствуют		
Сведения о принятии акта и (или) заключении договора, предусматривающих предоставление в соответствии с земельным законодательством исполнительным органом государственным органом власти или органом местного самоуправления, находящегося в государственной или муниципальной собственности земельного участка для строительства наемного дома социального использования или наемного дома коммерческого использования:	данные отсутствуют		
Сведения о том, что земельный участок или земельные участки образованы на основании решения об изъятии земельного участка и (или) расположенного на нем объекта недвижимости для государственных или муниципальных нужд:	данные отсутствуют		
Сведения о том, что земельный участок образован из земель или земельного участка, государственная собственность на которые не разграничена:	данные отсутствуют		
Сведения о наличии земельного спора о местоположении границ земельных участков:	данные отсутствуют		
Статус записи об объекте недвижимости:	Сведения об объекте недвижимости имеют статус "актуальные"		
Особые отметки:	Сведения, необходимые для заполнения раздела: 4 - Сведения о частях земельного участка, отсутствуют.		
Получатель выписки:	Колотов Андрей Владимирович		

полное наименование должности	подпись	инициалы, фамилия

Выписка из Единого государственного реестра недвижимости об объекте недвижимости

Сведения о зарегистрированных правах

Земельный участок			
вид объекта недвижимости			
Лист № 1 раздела 2	Всего листов раздела 2: 2	Всего разделов: 5	Всего листов выписки: 7
29.01.2022г. № КУВИ-001/2022-11466939			
Кадастровый номер:		47:23:0244001:211	

1	Правообладатель (правообладатели):	1.1	Марченко Елена Владимировна
2	Вид, номер, дата и время государственной регистрации права:	2.1	Собственность 47:23:0244001:211-47/017/2019-6 09.04.2019 11:07:42
3	Сведения об осуществлении государственной регистрации сделки, права без необходимого в силу закона согласия третьего лица, органа:	3.1	данные отсутствуют
4	Ограничение прав и обременение объекта недвижимости:	не зарегистрировано	
5	Договоры участия в долевом строительстве:	не зарегистрировано	
6	Заявленные в судебном порядке права требования:	данные отсутствуют	
7	Сведения о возражении в отношении зарегистрированного права:	данные отсутствуют	
8	Сведения о наличии решения об изъятии объекта недвижимости для государственных и муниципальных нужд:	данные отсутствуют	
9	Сведения о невозможности государственной регистрации без личного участия правообладателя или его законного представителя:	данные отсутствуют	
10	Правопритязания и сведения о наличии поступивших, но не рассмотренных заявлений о проведении государственной регистрации права (перехода, прекращения права), ограничения права или обременения объекта недвижимости, сделки в отношении объекта недвижимости:	отсутствуют	

полное наименование должности	подпись	инициалы, фамилия
-------------------------------	---------	-------------------

М.П.

Земельный участок			
вид объекта недвижимости			
Лист № 2 раздела 2	Всего листов раздела 2: 2	Всего разделов: 5	Всего листов выписки: 7
29.01.2022г. № КУВИ-001/2022-11466939			
Кадастровый номер:		47:23:0244001:211	
11	Сведения о невозможности государственной регистрации перехода, прекращения, ограничения права на земельный участок из земель сельскохозяйственного назначения:	данные отсутствуют	

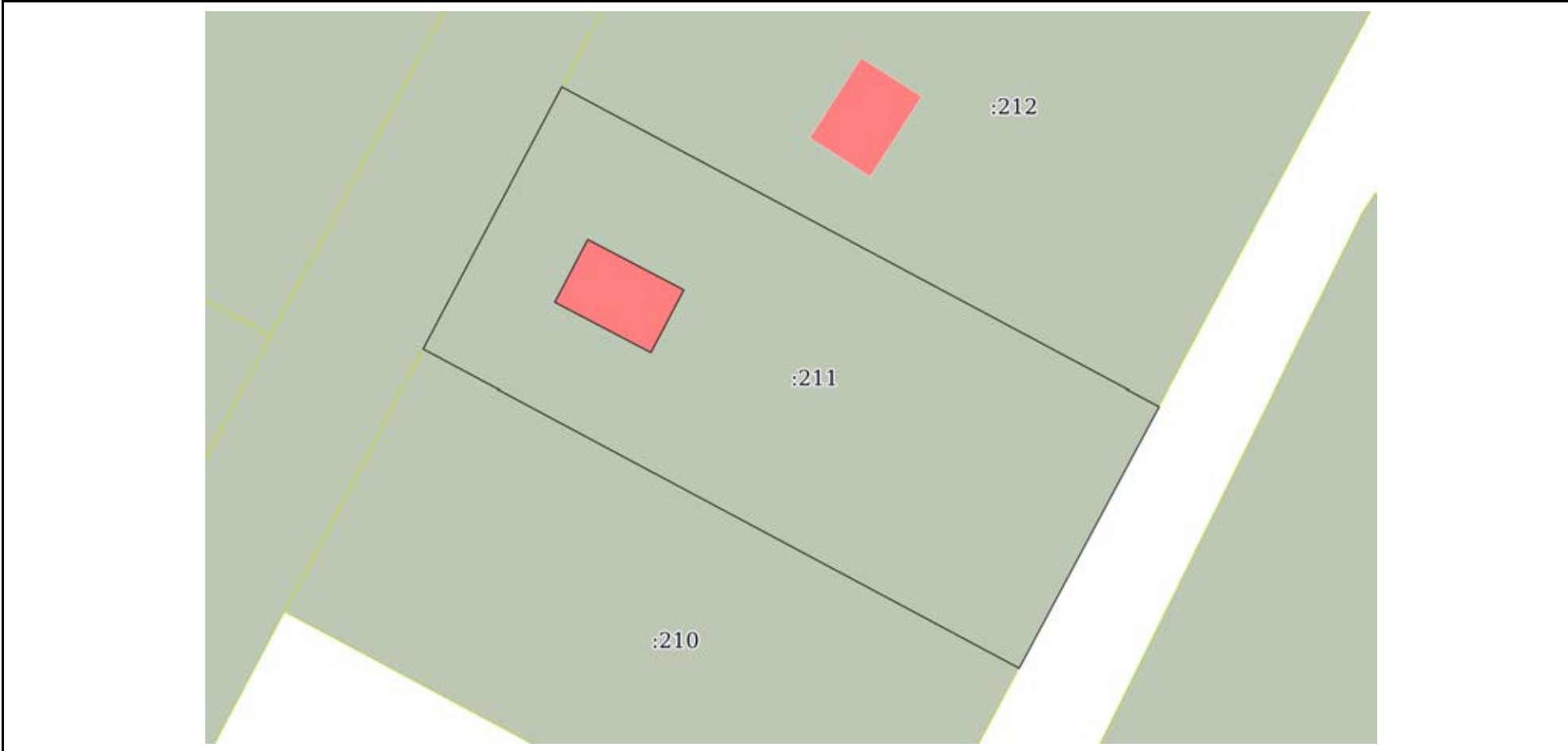
полное наименование должности	подпись	инициалы, фамилия
-------------------------------	---------	-------------------

М.П.

Выписка из Единого государственного реестра недвижимости об объекте недвижимости
 Описание местоположения земельного участка

Земельный участок			
вид объекта недвижимости			
Лист № 1 раздела 3	Всего листов раздела 3: 1	Всего разделов: 5	Всего листов выписки: 7
29.01.2022г. № КУВИ-001/2022-11466939			
Кадастровый номер:		47:23:0244001:211	

План (чертеж, схема) земельного участка



Масштаб 1:500 Условные обозначения:

полное наименование должности	подпись	инициалы, фамилия

М.П.

Выписка из Единого государственного реестра недвижимости об объекте недвижимости

Описание местоположения земельного участка

Земельный участок			
вид объекта недвижимости			
Лист № 1 раздела 3.1	Всего листов раздела 3.1: 1	Всего разделов: 5	Всего листов выписки: 7
29.01.2022г. № КУВИ-001/2022-11466939			
Кадастровый номер:		47:23:0244001:211	

Описание местоположения границ земельного участка							
№ п/п	Номер точки		Дирекционный угол	Горизонтальное проложение, м	Описание закрепления на местности	Кадастровые номера смежных участков	Сведения об адресах правообладателей смежных земельных участков
	начальная	конечная					
1	2	3	4	5	6	7	8
1	1.1.1	1.1.2	27°51.4'	25.0	данные отсутствуют	47:23:0244001:736	данные отсутствуют
2	1.1.2	1.1.3	118°8.5'	57.08	данные отсутствуют	47:23:0244001:212	адрес отсутствует
3	1.1.3	1.1.4	208°8.0'	25.0	данные отсутствуют	данные отсутствуют	данные отсутствуют
4	1.1.4	1.1.1	298°8.9'	56.96	данные отсутствуют	47:23:0244001:210	данные отсутствуют

полное наименование должности	подпись	инициалы, фамилия
-------------------------------	---------	-------------------

М.П.

Выписка из Единого государственного реестра недвижимости об объекте недвижимости

Описание местоположения земельного участка

Земельный участок			
вид объекта недвижимости			
Лист № 1 раздела 3.2	Всего листов раздела 3.2: 1	Всего разделов: 5	Всего листов выписки: 7
29.01.2022г. № КУВИ-001/2022-11466939			
Кадастровый номер:		47:23:0244001:211	

Сведения о характерных точках границы земельного участка				
Система координат МСК 47 зона 2				
Номер точки	Координаты, м		Описание закрепления на местности	Средняя квадратичная погрешность определения координат характерных точек границ земельного участка, м
	X	Y		
1	2	3	4	5
1	399047.61	2206092.82	-	0.3
2	399020.74	2206143.04	-	0.3
3	399042.79	2206154.83	-	0.3
4	399069.71	2206104.5	-	0.3
5	399047.61	2206092.82	-	0.3

полное наименование должности	подпись	инициалы, фамилия

М.П.

Выписка из Единого государственного реестра недвижимости об объекте недвижимости

Сведения о характеристиках объекта недвижимости

На основании запроса от 27.01.2022, поступившего на рассмотрение 27.01.2022, сообщаем, что согласно записям Единого государственного реестра недвижимости:

Раздел 1 Лист 1

Земельный участок			
вид объекта недвижимости			

Лист № 1 раздела 1	Всего листов раздела 1: 2	Всего разделов: 5	Всего листов выписки: 7
--------------------	---------------------------	-------------------	-------------------------

29.01.2022г. № КУВИ-001/2022-11470814	
Кадастровый номер:	47:23:0244001:212
Номер кадастрового квартала:	47:23:0244001
Дата присвоения кадастрового номера:	31.03.2010

Ранее присвоенный государственный учетный номер:	данные отсутствуют
Местоположение:	Местоположение установлено относительно ориентира, расположенного в границах участка. Почтовый адрес ориентира: Ленинградская область, Гатчинский район, д. Вайя, ул. Путейная, уч. 1.
Площадь:	1681
Кадастровая стоимость, руб.:	763661.49
Кадастровые номера расположенных в пределах земельного участка объектов недвижимости:	47:23:0244001:776
Кадастровые номера объектов недвижимости, из которых образован объект недвижимости:	данные отсутствуют
Кадастровые номера образованных объектов недвижимости:	данные отсутствуют
Категория земель:	Земли населенных пунктов
Виды разрешенного использования:	для индивидуального жилищного строительства
Сведения о кадастровом инженеру:	данные отсутствуют
Сведения о лесах, водных объектах и об иных природных объектах, расположенных в пределах земельного участка:	данные отсутствуют
Сведения о том, что земельный участок полностью расположен в границах зоны с особыми условиями использования территории, территории объекта культурного наследия, публичного сервитута:	данные отсутствуют
Сведения о том, что земельный участок расположен в границах особой экономической зоны, территории опережающего социально-экономического развития, зоны территориального развития в Российской Федерации, игровой зоны:	данные отсутствуют

полное наименование должности	подпись	инициалы, фамилия
-------------------------------	---------	-------------------

М.П.

Земельный участок			
вид объекта недвижимости			
Лист № 2 раздела 1	Всего листов раздела 1: 2	Всего разделов: 5	Всего листов выписки: 7
29.01.2022г. № КУВИ-001/2022-11470814			
Кадастровый номер:		47:23:0244001:212	
Сведения о том, что земельный участок расположен в границах особо охраняемой природной территории, охотничьих угодий, лесничеств:		данные отсутствуют	
Сведения о результатах проведения государственного земельного надзора:		данные отсутствуют	
Сведения о расположении земельного участка в границах территории, в отношении которой утвержден проект межевания территории:		данные отсутствуют	
Условный номер земельного участка:		данные отсутствуют	
Сведения о принятии акта и (или) заключении договора, предусматривающих предоставление в соответствии с земельным законодательством исполнительным органом государственным органом власти или органом местного самоуправления, находящегося в государственной или муниципальной собственности земельного участка для строительства наемного дома социального использования или наемного дома коммерческого использования:		данные отсутствуют	
Сведения о том, что земельный участок или земельные участки образованы на основании решения об изъятии земельного участка и (или) расположенного на нем объекта недвижимости для государственных или муниципальных нужд:		данные отсутствуют	
Сведения о том, что земельный участок образован из земель или земельного участка, государственная собственность на которые не разграничена:		данные отсутствуют	
Сведения о наличии земельного спора о местоположении границ земельных участков:		данные отсутствуют	
Статус записи об объекте недвижимости:		Сведения об объекте недвижимости имеют статус "актуальные"	
Особые отметки:		Сведения, необходимые для заполнения раздела: 4 - Сведения о частях земельного участка, отсутствуют.	
Получатель выписки:		Колотов Андрей Владимирович	

полное наименование должности	подпись	инициалы, фамилия

Выписка из Единого государственного реестра недвижимости об объекте недвижимости

Сведения о зарегистрированных правах

Земельный участок			
вид объекта недвижимости			
Лист № 1 раздела 2	Всего листов раздела 2: 2	Всего разделов: 5	Всего листов выписки: 7
29.01.2022г. № КУВИ-001/2022-11470814			
Кадастровый номер:		47:23:0244001:212	

1	Правообладатель (правообладатели):	1.1	Андрюшин Алексей Иоаннович
2	Вид, номер, дата и время государственной регистрации права:	2.1	Собственность 47:23:0244001:212-47/016/2018-2 26.02.2018 09:39:22
3	Сведения об осуществлении государственной регистрации сделки, права без необходимого в силу закона согласия третьего лица, органа:	3.1	данные отсутствуют
4	Ограничение прав и обременение объекта недвижимости:	не зарегистрировано	
5	Договоры участия в долевом строительстве:	не зарегистрировано	
6	Заявленные в судебном порядке права требования:	данные отсутствуют	
7	Сведения о возражении в отношении зарегистрированного права:	данные отсутствуют	
8	Сведения о наличии решения об изъятии объекта недвижимости для государственных и муниципальных нужд:	данные отсутствуют	
9	Сведения о невозможности государственной регистрации без личного участия правообладателя или его законного представителя:	данные отсутствуют	
10	Правопритязания и сведения о наличии поступивших, но не рассмотренных заявлений о проведении государственной регистрации права (перехода, прекращения права), ограничения права или обременения объекта недвижимости, сделки в отношении объекта недвижимости:	отсутствуют	

полное наименование должности	подпись	инициалы, фамилия
-------------------------------	---------	-------------------

М.П.

Земельный участок			
вид объекта недвижимости			
Лист № 2 раздела 2	Всего листов раздела 2: 2	Всего разделов: 5	Всего листов выписки: 7
29.01.2022г. № КУВИ-001/2022-11470814			
Кадастровый номер:		47:23:0244001:212	
11	Сведения о невозможности государственной регистрации перехода, прекращения, ограничения права на земельный участок из земель сельскохозяйственного назначения:	данные отсутствуют	

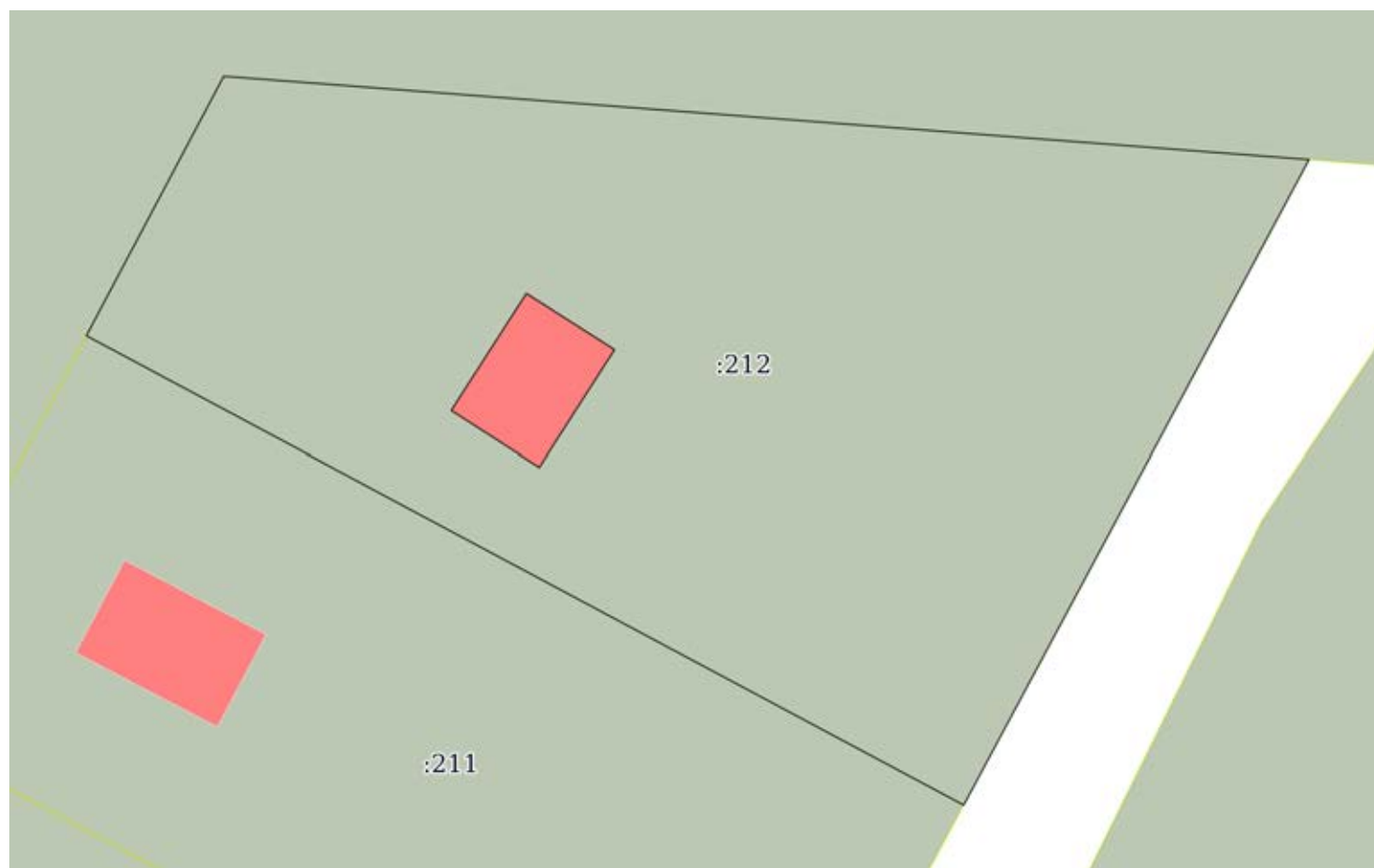
полное наименование должности	подпись	инициалы, фамилия
-------------------------------	---------	-------------------

М.П.

Выписка из Единого государственного реестра недвижимости об объекте недвижимости
 Описание местоположения земельного участка

Земельный участок			
вид объекта недвижимости			
Лист № 1 раздела 3	Всего листов раздела 3: 1	Всего разделов: 5	Всего листов выписки: 7
29.01.2022г. № КУВИ-001/2022-11470814			
Кадастровый номер:		47:23:0244001:212	

План (чертеж, схема) земельного участка



Масштаб 1:400

Условные обозначения:

полное наименование должности	подпись	инициалы, фамилия

М.П.

Выписка из Единого государственного реестра недвижимости об объекте недвижимости

Описание местоположения земельного участка

Земельный участок			
вид объекта недвижимости			
Лист № 1 раздела 3.1	Всего листов раздела 3.1: 1	Всего разделов: 5	Всего листов выписки: 7
29.01.2022г. № КУВИ-001/2022-11470814			
Кадастровый номер:		47:23:0244001:212	

Описание местоположения границ земельного участка							
№ п/п	Номер точки		Дирекционный угол	Горизонтальное проложение, м	Описание закрепления на местности	Кадастровые номера смежных участков	Сведения об адресах правообладателей смежных земельных участков
	начальная	конечная					
1	2	3	4	5	6	7	8
1	1.1.1	1.1.2	27°51.4`	16.86	данные отсутствуют	47:23:0244001:736	данные отсутствуют
2	1.1.2	1.1.3	94°23.9`	62.44	данные отсутствуют	47:23:0244001:736	данные отсутствуют
3	1.1.3	1.1.4	208°8.3`	42.0	данные отсутствуют	данные отсутствуют	данные отсутствуют
4	1.1.4	1.1.1	298°8.5`	57.08	данные отсутствуют	47:23:0244001:211	Ленинградская область, г.Гатчина, ул.Изотова, д.11, кв.19

полное наименование должности	подпись	инициалы, фамилия
-------------------------------	---------	-------------------

М.П.

Выписка из Единого государственного реестра недвижимости об объекте недвижимости

Описание местоположения земельного участка

Земельный участок			
вид объекта недвижимости			
Лист № 1 раздела 3.2	Всего листов раздела 3.2: 1	Всего разделов: 5	Всего листов выписки: 7
29.01.2022г. № КУВИ-001/2022-11470814			
Кадастровый номер:		47:23:0244001:212	

Сведения о характерных точках границы земельного участка				
Система координат МСК 47 зона 2				
Номер точки	Координаты, м		Описание закрепления на местности	Средняя квадратичная погрешность определения координат характерных точек границ земельного участка, м
	X	Y		
1	2	3	4	5
1	399069.71	2206104.5	-	0.3
2	399042.79	2206154.83	-	0.3
3	399079.83	2206174.64	-	0.3
4	399084.62	2206112.38	-	0.3
5	399069.71	2206104.5	-	0.3

полное наименование должности	подпись	инициалы, фамилия

М.П.

Отчет о проверке объекта недвижимости подготовлен на основании запроса от 25.01.2022 г., поступившего через онлайн-форму интернет-сайта EGRP365.ru. Согласно ст. 62 ФЗ-218 настоящий отчет по форме и совокупности сведений не соответствует формам официальных выписок из ЕГРН и не содержит подписи ЭЦП.

Общие сведения об объекте:

Кадастровый номер:	47:23:0244001:214
Регион:	Ленинградская область
Район:	Гатчинский район
Адрес:	Ленинградская область, Гатчинский район, д. Вайя, ул. Марченкова, д. 1
Тип объекта:	Земельный участок
Площадь:	1469 м²
Дата постановления на учёт:	17.05.2010
Категория земельного участка:	Земли населенных пунктов
Разрешенное использование:	Для ведения личного подсобного хозяйства

Стоимость объекта недвижимости:

Кадастровая стоимость:	667 352,01 руб.
Дата определения стоимости:	17.05.2010

Кадастровая информация:

Статус:	Актуальный
Кадастровый квартал:	47:23:0244001
Кадастровый инженер:	Нет информации
Ранее присвоенные номера:	Нет информации
Здания, расположенные на участке:	47:23:0244001:803
Образованные участки:	Нет информации
Из каких объектов образован:	Нет информации

Информация о владельцах объекта:

Общее количество владельцев: **4 владельца**

Собственник №1: **Степанова Елена Павловна**

- Тип права: **Долевая собственность, № 47:23:0244001:214-47/016/2020-11 от 08.05.2020, 1/4**
- Номер права: **47:23:0244001:214-47/016/2020-11**
- Дата регистрации: **08.05.2020**
- Время во владении: **1 год 8 месяцев 17 дней**

Собственник №2: **Степанов Павел Игоревич**

- Тип права: **Долевая собственность, № 47:23:0244001:214-47/016/2020-9 от 08.05.2020, 1/4**
- Номер права: **47:23:0244001:214-47/016/2020-9**
- Дата регистрации: **08.05.2020**
- Время во владении: **1 год 8 месяцев 17 дней**

Собственник №3: **Степанов Алексей Павлович**

- Тип права: **Долевая собственность, № 47:23:0244001:214-47/016/2020-10 от 08.05.2020, 1/4**
- Номер права: **47:23:0244001:214-47/016/2020-10**
- Дата регистрации: **08.05.2020**
- Время во владении: **1 год 8 месяцев 17 дней**

Собственник №4: **Степанова Анна Николаевна**

- Тип права: **Долевая собственность, № 47:23:0244001:214-47/016/2020-8 от 08.05.2020, 1/4**
- Номер права: **47:23:0244001:214-47/016/2020-8**
- Дата регистрации: **08.05.2020**
- Время во владении: **1 год 8 месяцев 17 дней**

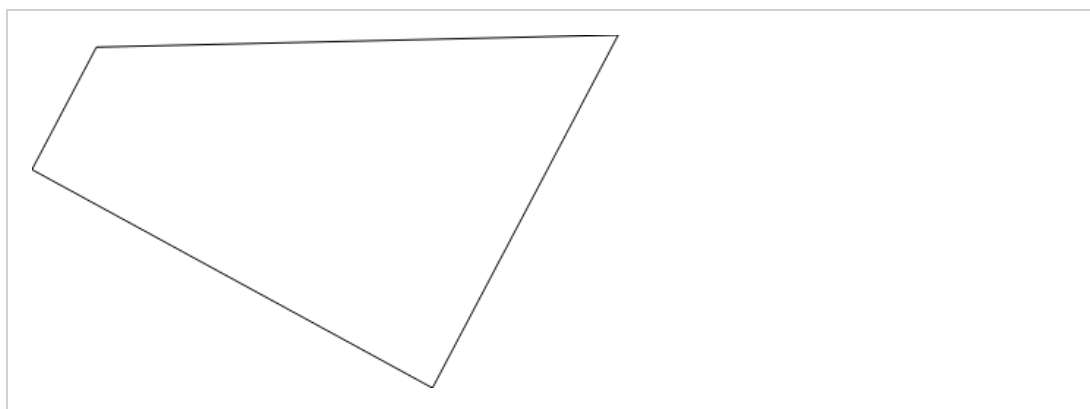
Наличие ограничений:

Имеющиеся обременения: **Отсутствуют**

Результаты автоматического аудита

- ✓ Объект стоит на кадастровом учете
- ✓ Кадастровая стоимость определена
- ✓ Права собственности зарегистрированы
- ✓ Ипотека не найдена
- ✓ Арест не найден
- ✓ Аренда не найдена
- ✓ Рента не найдена
- ✓ Судебный запрет не найден
- ✓ Сервитут не найден
- ✓ Иные обременения не найдены
- ✓ Межевание проведено

Контур участка:



 **Координаты точек:**

№ п/п	X МСК 47 зона 2	Y МСК 47 зона 2
1	399089.28	2205914.52
2	399078.61	2205908.89
3	399050.7	2205894.14
4	399074.57	2205850.19
5	399087.95	2205857.26
6	399089.28	2205914.52

Выписка из Единого государственного реестра недвижимости об объекте недвижимости

Сведения о характеристиках объекта недвижимости

На основании запроса от 17.02.2022, поступившего на рассмотрение 17.02.2022, сообщаем, что согласно записям Единого государственного реестра недвижимости:

Раздел 1 Лист 1

Земельный участок			
вид объекта недвижимости			

Лист № 1 раздела 1	Всего листов раздела 1: 2	Всего разделов: 5	Всего листов выписки: 8
--------------------	---------------------------	-------------------	-------------------------

18.02.2022г. № КУВИ-001/2022-22523231	
Кадастровый номер:	47:23:0244001:263
Номер кадастрового квартала:	47:23:0244001
Дата присвоения кадастрового номера:	22.06.2010

Ранее присвоенный государственный учетный номер:	данные отсутствуют
Местоположение:	Местоположение установлено относительно ориентира, расположенного в границах участка. Почтовый адрес ориентира: Ленинградская область, Гатчинский муниципальный район, Веревское сельское поселение, д. Вайя, ул. Потемкинская, уч. 6.
Площадь:	1484.63
Кадастровая стоимость, руб.:	300325.8027
Кадастровые номера расположенных в пределах земельного участка объектов недвижимости:	данные отсутствуют
Кадастровые номера объектов недвижимости, из которых образован объект недвижимости:	47:23:0244001:201
Кадастровые номера образованных объектов недвижимости:	данные отсутствуют
Категория земель:	Земли населенных пунктов
Виды разрешенного использования:	для дачного строительства
Сведения о кадастровом инженере:	данные отсутствуют
Сведения о лесах, водных объектах и об иных природных объектах, расположенных в пределах земельного участка:	данные отсутствуют
Сведения о том, что земельный участок полностью расположен в границах зоны с особыми условиями использования территории, территории объекта культурного наследия, публичного сервитута:	данные отсутствуют
Сведения о том, что земельный участок расположен в границах особой экономической зоны, территории опережающего социально-экономического развития, зоны территориального развития в Российской Федерации, игровой зоны:	данные отсутствуют

полное наименование должности	подпись	инициалы, фамилия
-------------------------------	---------	-------------------

М.П.

Земельный участок			
вид объекта недвижимости			
Лист № 2 раздела 1	Всего листов раздела 1: 2	Всего разделов: 5	Всего листов выписки: 8
18.02.2022г. № КУВИ-001/2022-22523231			
Кадастровый номер:		47:23:0244001:263	
Сведения о том, что земельный участок расположен в границах особо охраняемой природной территории, охотничьих угодий, лесничеств:		данные отсутствуют	
Сведения о результатах проведения государственного земельного надзора:		данные отсутствуют	
Сведения о расположении земельного участка в границах территории, в отношении которой утвержден проект межевания территории:		данные отсутствуют	
Условный номер земельного участка:		данные отсутствуют	
Сведения о принятии акта и (или) заключении договора, предусматривающих предоставление в соответствии с земельным законодательством исполнительным органом государственным органом власти или органом местного самоуправления, находящегося в государственной или муниципальной собственности земельного участка для строительства наемного дома социального использования или наемного дома коммерческого использования:		данные отсутствуют	
Сведения о том, что земельный участок или земельные участки образованы на основании решения об изъятии земельного участка и (или) расположенного на нем объекта недвижимости для государственных или муниципальных нужд:		данные отсутствуют	
Сведения о том, что земельный участок образован из земель или земельного участка, государственная собственность на которые не разграничена:		данные отсутствуют	
Сведения о наличии земельного спора о местоположении границ земельных участков:		данные отсутствуют	
Статус записи об объекте недвижимости:		Сведения об объекте недвижимости имеют статус "актуальные"	
Особые отметки:		Сведения, необходимые для заполнения раздела: 4 - Сведения о частях земельного участка, отсутствуют.	
Получатель выписки:		Колотов Андрей Владимирович	

полное наименование должности	подпись	инициалы, фамилия

Выписка из Единого государственного реестра недвижимости об объекте недвижимости

Сведения о зарегистрированных правах

Земельный участок			
вид объекта недвижимости			
Лист № 1 раздела 2	Всего листов раздела 2: 3	Всего разделов: 5	Всего листов выписки: 8
18.02.2022г. № КУВИ-001/2022-22523231			
Кадастровый номер:		47:23:0244001:263	

1	Правообладатель (правообладатели):	1.1	Публичное акционерное общество "ИБС Раше Пропети Дивелэпэс", ИНН: 7804525280
2	Вид, номер, дата и время государственной регистрации права:	2.1	Собственность 47:23:0244001:263-47/054/2021-5 05.03.2021 13:43:09
3	Сведения об осуществлении государственной регистрации сделки, права без необходимого в силу закона согласия третьего лица, органа:	3.1	данные отсутствуют
4	Ограничение прав и обременение объекта недвижимости:	не зарегистрировано	
4	Ограничение прав и обременение объекта недвижимости:		
	4.1 вид:	Запрещение регистрации	
	дата государственной регистрации:	08.11.2019 12:43:49	
	номер государственной регистрации:	47:23:0244001:263-47/017/2019-3	
	срок, на который установлено ограничение прав и обременение объекта недвижимости:	данные отсутствуют	
	лицо, в пользу которого установлено ограничение прав и обременение объекта недвижимости:	данные о правообладателе отсутствуют	
	основание государственной регистрации:	Определение Арбитражного суда города Санкт-Петербурга и Ленинградской области, № А56-50734/2015/сд.5, выдан 13.08.2019	
	сведения об осуществлении государственной регистрации сделки, права, ограничения права без необходимого в силу закона согласия третьего лица, органа:	данные отсутствуют	
	сведения об управляющем залогом и о договоре управления залогом, если такой договор заключен для управления ипотекой:	данные отсутствуют	

полное наименование должности	подпись	инициалы, фамилия
-------------------------------	---------	-------------------

М.П.

Земельный участок		
вид объекта недвижимости		
Лист № 2 раздела 2	Всего листов раздела 2: 3	Всего разделов: 5
Всего листов выписки: 8		
18.02.2022г. № КУВИ-001/2022-22523231		
Кадастровый номер:		47:23:0244001:263
4.2	вид:	Аренда
	дата государственной регистрации:	16.12.2016 15:56:17
	номер государственной регистрации:	47-47/017-47/017/016/2016-2352/6
	срок, на который установлено ограничение прав и обременение объекта недвижимости:	Срок действия с 16.12.2016 по 31.12.2065 с 16.12.2016 по 31.12.2065
	лицо, в пользу которого установлено ограничение прав и обременение объекта недвижимости:	Дачное некоммерческое партнерство "Гатчинские поместья", ИНН: 7804420897
	основание государственной регистрации:	Договор аренды земельных участков, № 07-12/2016, выдан 12.12.2016, дата государственной регистрации: 16.12.2016, номер государственной регистрации: 47-47/017-47/017/016/2016-2352/1
	сведения об осуществлении государственной регистрации сделки, права, ограничения права без необходимого в силу закона согласия третьего лица, органа:	данные отсутствуют
сведения об управляющем залогом и о договоре управления залогом, если такой договор заключен для управления ипотекой:	данные отсутствуют	
5	Договоры участия в долевом строительстве:	не зарегистрировано
6	Заявленные в судебном порядке права требования:	данные отсутствуют
7	Сведения о возражении в отношении зарегистрированного права:	данные отсутствуют
8	Сведения о наличии решения об изъятии объекта недвижимости для государственных и муниципальных нужд:	данные отсутствуют
9	Сведения о невозможности государственной регистрации без личного участия правообладателя или его законного представителя:	данные отсутствуют
10	Правопритязания и сведения о наличии поступивших, но не рассмотренных заявлений о проведении государственной регистрации права (перехода, прекращения права), ограничения права или обременения объекта недвижимости, сделки в отношении объекта недвижимости:	отсутствуют

полное наименование должности	подпись	инициалы, фамилия
-------------------------------	---------	-------------------

Земельный участок			
вид объекта недвижимости			
Лист № 3 раздела 2	Всего листов раздела 2: 3	Всего разделов: 5	Всего листов выписки: 8
18.02.2022г. № КУВИ-001/2022-22523231			
Кадастровый номер:		47:23:0244001:263	
11	Сведения о невозможности государственной регистрации перехода, прекращения, ограничения права на земельный участок из земель сельскохозяйственного назначения:	данные отсутствуют	

полное наименование должности	подпись	инициалы, фамилия

М.П.

Выписка из Единого государственного реестра недвижимости об объекте недвижимости
 Описание местоположения земельного участка

Земельный участок			
вид объекта недвижимости			
Лист № 1 раздела 3	Всего листов раздела 3: 1	Всего разделов: 5	Всего листов выписки: 8
18.02.2022г. № КУВИ-001/2022-22523231			
Кадастровый номер:		47:23:0244001:263	

План (чертеж, схема) земельного участка



Масштаб 1:600 Условные обозначения:

полное наименование должности	подпись	инициалы, фамилия

М.П.

Выписка из Единого государственного реестра недвижимости об объекте недвижимости

Описание местоположения земельного участка

Земельный участок			
вид объекта недвижимости			
Лист № 1 раздела 3.1	Всего листов раздела 3.1: 1	Всего разделов: 5	Всего листов выписки: 8
18.02.2022г. № КУВИ-001/2022-22523231			
Кадастровый номер:		47:23:0244001:263	

Описание местоположения границ земельного участка							
№ п/п	Номер точки		Дирекционный угол	Горизонтальное проложение, м	Описание закрепления на местности	Кадастровые номера смежных участков	Сведения об адресах правообладателей смежных земельных участков
	началь ная	конеч ная					
1	2	3	4	5	6	7	8
1	1.1.1	1.1.2	302°56.0`	30.0	данные отсутствуют	47:23:0244001:594	адрес отсутствует
2	1.1.2	1.1.3	32°54.3`	47.79	данные отсутствуют	47:23:0244001:264	адрес отсутствует
3	1.1.2	1.1.2			данные отсутствуют	47:23:0244001:348	notariusshulga@yandex.ru, Волгоградская область, г.Волгоград, ул.им Землячки, д.46, кв.214
4	1.1.3	1.1.4	116°28.3`	30.2	данные отсутствуют	47:23:0244001:736	данные отсутствуют
5	1.1.4	1.1.1	212°54.7`	51.18	данные отсутствуют	47:23:0244001:317	адрес отсутствует

полное наименование должности	подпись	инициалы, фамилия

М.П.

Выписка из Единого государственного реестра недвижимости об объекте недвижимости

Описание местоположения земельного участка

Земельный участок			
вид объекта недвижимости			
Лист № 1 раздела 3.2	Всего листов раздела 3.2: 1	Всего разделов: 5	Всего листов выписки: 8
18.02.2022г. № КУВИ-001/2022-22523231			
Кадастровый номер:		47:23:0244001:263	

Сведения о характерных точках границы земельного участка				
Система координат МСК 47 зона 2				
Номер точки	Координаты, м		Описание закрепления на местности	Средняя квадратичная погрешность определения координат характерных точек границ земельного участка, м
	X	Y		
1	2	3	4	5
1	398830.57	2205958.97	-	7.5
2	398846.88	2205933.79	-	7.5
3	398887	2205959.75	-	7.5
4	398873.54	2205986.78	-	7.5
5	398830.57	2205958.97	-	7.5

полное наименование должности	подпись	инициалы, фамилия

М.П.

Выписка из Единого государственного реестра недвижимости об объекте недвижимости

Сведения о характеристиках объекта недвижимости

На основании запроса от 17.02.2022, поступившего на рассмотрение 17.02.2022, сообщаем, что согласно записям Единого государственного реестра недвижимости:

Раздел 1 Лист 1

Земельный участок			
вид объекта недвижимости			

Лист № 1 раздела 1	Всего листов раздела 1: 2	Всего разделов: 5	Всего листов выписки: 7
--------------------	---------------------------	-------------------	-------------------------

18.02.2022г. № КУВИ-001/2022-22516037	
Кадастровый номер:	47:23:0244001:264
Номер кадастрового квартала:	47:23:0244001
Дата присвоения кадастрового номера:	22.06.2010

Ранее присвоенный государственный учетный номер:	данные отсутствуют
Местоположение:	Местоположение установлено относительно ориентира, расположенного в границах участка. Почтовый адрес ориентира: Ленинградская область, Гатчинский муниципальный район, Веревское сельское поселение, д. Вайя, ул. Потемкинская, уч. 5.
Площадь:	1383
Кадастровая стоимость, руб.:	628283.07
Кадастровые номера расположенных в пределах земельного участка объектов недвижимости:	47:23:0244001:1113
Кадастровые номера объектов недвижимости, из которых образован объект недвижимости:	47:23:0244001:201
Кадастровые номера образованных объектов недвижимости:	данные отсутствуют
Категория земель:	Земли населенных пунктов
Виды разрешенного использования:	Для индивидуального жилищного строительства
Сведения о кадастровом инженере:	данные отсутствуют
Сведения о лесах, водных объектах и об иных природных объектах, расположенных в пределах земельного участка:	данные отсутствуют
Сведения о том, что земельный участок полностью расположен в границах зоны с особыми условиями использования территории, территории объекта культурного наследия, публичного сервитута:	данные отсутствуют
Сведения о том, что земельный участок расположен в границах особой экономической зоны, территории опережающего социально-экономического развития, зоны территориального развития в Российской Федерации, игровой зоны:	данные отсутствуют

полное наименование должности	подпись	инициалы, фамилия
-------------------------------	---------	-------------------

Земельный участок			
вид объекта недвижимости			
Лист № 2 раздела 1	Всего листов раздела 1: 2	Всего разделов: 5	Всего листов выписки: 7
18.02.2022г. № КУВИ-001/2022-22516037			
Кадастровый номер:		47:23:0244001:264	
Сведения о том, что земельный участок расположен в границах особо охраняемой природной территории, охотничьих угодий, лесничеств:		данные отсутствуют	
Сведения о результатах проведения государственного земельного надзора:		данные отсутствуют	
Сведения о расположении земельного участка в границах территории, в отношении которой утвержден проект межевания территории:		данные отсутствуют	
Условный номер земельного участка:		данные отсутствуют	
Сведения о принятии акта и (или) заключении договора, предусматривающих предоставление в соответствии с земельным законодательством исполнительным органом государственным органом власти или органом местного самоуправления, находящегося в государственной или муниципальной собственности земельного участка для строительства наемного дома социального использования или наемного дома коммерческого использования:		данные отсутствуют	
Сведения о том, что земельный участок или земельные участки образованы на основании решения об изъятии земельного участка и (или) расположенного на нем объекта недвижимости для государственных или муниципальных нужд:		данные отсутствуют	
Сведения о том, что земельный участок образован из земель или земельного участка, государственная собственность на которые не разграничена:		данные отсутствуют	
Сведения о наличии земельного спора о местоположении границ земельных участков:		данные отсутствуют	
Статус записи об объекте недвижимости:		Сведения об объекте недвижимости имеют статус "актуальные"	
Особые отметки:		Сведения, необходимые для заполнения раздела: 4 - Сведения о частях земельного участка, отсутствуют.	
Получатель выписки:		Колотов Андрей Владимирович	

полное наименование должности	подпись	инициалы, фамилия

Выписка из Единого государственного реестра недвижимости об объекте недвижимости

Сведения о зарегистрированных правах

Земельный участок			
вид объекта недвижимости			
Лист № 1 раздела 2	Всего листов раздела 2: 2	Всего разделов: 5	Всего листов выписки: 7
18.02.2022г. № КУВИ-001/2022-22516037			
Кадастровый номер:	47:23:0244001:264		

1	Правообладатель (правообладатели):	1.1	Красавцев Александр Александрович
2	Вид, номер, дата и время государственной регистрации права:	2.1	Собственность 47:23:0244001:264-47/017/2020-5 22.06.2020 13:49:39
3	Сведения об осуществлении государственной регистрации сделки, права без необходимого в силу закона согласия третьего лица, органа:	3.1	данные отсутствуют
4	Ограничение прав и обременение объекта недвижимости:	не зарегистрировано	
5	Договоры участия в долевом строительстве:	не зарегистрировано	
6	Заявленные в судебном порядке права требования:	данные отсутствуют	
7	Сведения о возражении в отношении зарегистрированного права:	данные отсутствуют	
8	Сведения о наличии решения об изъятии объекта недвижимости для государственных и муниципальных нужд:	данные отсутствуют	
9	Сведения о невозможности государственной регистрации без личного участия правообладателя или его законного представителя:	данные отсутствуют	
10	Правопритязания и сведения о наличии поступивших, но не рассмотренных заявлений о проведении государственной регистрации права (перехода, прекращения права), ограничения права или обременения объекта недвижимости, сделки в отношении объекта недвижимости:	отсутствуют	

полное наименование должности	подпись	инициалы, фамилия
-------------------------------	---------	-------------------

М.П.

Земельный участок			
вид объекта недвижимости			
Лист № 2 раздела 2	Всего листов раздела 2: 2	Всего разделов: 5	Всего листов выписки: 7
18.02.2022г. № КУВИ-001/2022-22516037			
Кадастровый номер:		47:23:0244001:264	
11	Сведения о невозможности государственной регистрации перехода, прекращения, ограничения права на земельный участок из земель сельскохозяйственного назначения:	данные отсутствуют	

полное наименование должности	подпись	инициалы, фамилия
-------------------------------	---------	-------------------

М.П.

Выписка из Единого государственного реестра недвижимости об объекте недвижимости
 Описание местоположения земельного участка

Земельный участок			
вид объекта недвижимости			
Лист № 1 раздела 3	Всего листов раздела 3: 1	Всего разделов: 5	Всего листов выписки: 7
18.02.2022г. № КУВИ-001/2022-22516037			
Кадастровый номер:		47:23:0244001:264	

План (чертеж, схема) земельного участка



Масштаб 1:500 Условные обозначения:

полное наименование должности	подпись	инициалы, фамилия

М.П.

Выписка из Единого государственного реестра недвижимости об объекте недвижимости

Описание местоположения земельного участка

Земельный участок			
вид объекта недвижимости			
Лист № 1 раздела 3.1	Всего листов раздела 3.1: 1	Всего разделов: 5	Всего листов выписки: 7
18.02.2022г. № КУВИ-001/2022-22516037			
Кадастровый номер:		47:23:0244001:264	

Описание местоположения границ земельного участка							
№ п/п	Номер точки		Дирекционный угол	Горизонтальное проложение, м	Описание закрепления на местности	Кадастровые номера смежных участков	Сведения об адресах правообладателей смежных земельных участков
	начальная	конечная					
1	2	3	4	5	6	7	8
1	1.1.1	1.1.2	302°54.4`	30.0	данные отсутствуют	47:23:0244001:594	адрес отсутствует
2	1.1.1	1.1.1			данные отсутствуют	47:23:0244001:347	адрес отсутствует
3	1.1.2	1.1.3	32°54.6`	44.39	данные отсутствуют	47:23:0244001:265	адрес отсутствует
4	1.1.3	1.1.4	116°27.3`	30.19	данные отсутствуют	47:23:0244001:736	данные отсутствуют
5	1.1.4	1.1.1	212°54.3`	47.79	данные отсутствуют	47:23:0244001:263	адрес отсутствует

полное наименование должности	подпись	инициалы, фамилия

М.П.

Выписка из Единого государственного реестра недвижимости об объекте недвижимости

Описание местоположения земельного участка

Земельный участок			
вид объекта недвижимости			
Лист № 1 раздела 3.2	Всего листов раздела 3.2: 1	Всего разделов: 5	Всего листов выписки: 7
18.02.2022г. № КУВИ-001/2022-22516037			
Кадастровый номер:		47:23:0244001:264	

Сведения о характерных точках границы земельного участка				
Система координат МСК 47 зона 2				
Номер точки	Координаты, м		Описание закрепления на местности	Средняя квадратичная погрешность определения координат характерных точек границ земельного участка, м
	X	Y		
1	2	3	4	5
1	398846.88	2205933.79	-	7.5
2	398887	2205959.75	-	7.5
3	398900.45	2205932.72	-	7.5
4	398863.18	2205908.6	-	7.5
5	398846.88	2205933.79	-	7.5

полное наименование должности	подпись	инициалы, фамилия
-------------------------------	---------	-------------------

М.П.

Выписка из Единого государственного реестра недвижимости об объекте недвижимости

Сведения о характеристиках объекта недвижимости

На основании запроса от 17.02.2022, поступившего на рассмотрение 17.02.2022, сообщаем, что согласно записям Единого государственного реестра недвижимости:

Раздел 1 Лист 1

Земельный участок			
вид объекта недвижимости			

Лист № 1 раздела 1	Всего листов раздела 1: 2	Всего разделов: 6	Всего листов выписки: 8
--------------------	---------------------------	-------------------	-------------------------

18.02.2022г. № КУВИ-001/2022-22509391	
Кадастровый номер:	47:23:0244001:265
Номер кадастрового квартала:	47:23:0244001
Дата присвоения кадастрового номера:	22.06.2010

Ранее присвоенный государственный учетный номер:	данные отсутствуют
Местоположение:	Местоположение установлено относительно ориентира, расположенного в границах участка. Почтовый адрес ориентира: Ленинградская область, Гатчинский муниципальный район, Веревское сельское поселение, д. Вайя, ул. Потемкинская, уч. 4.
Площадь:	1281
Кадастровая стоимость, руб.:	581945.49
Кадастровые номера расположенных в пределах земельного участка объектов недвижимости:	47:23:0000000:46394
Кадастровые номера объектов недвижимости, из которых образован объект недвижимости:	47:23:0244001:201
Кадастровые номера образованных объектов недвижимости:	данные отсутствуют
Категория земель:	Земли населенных пунктов
Виды разрешенного использования:	индивидуальные жилые дома с приусадебными земельными участками
Сведения о кадастровом инженеру:	данные отсутствуют
Сведения о лесах, водных объектах и об иных природных объектах, расположенных в пределах земельного участка:	данные отсутствуют
Сведения о том, что земельный участок полностью расположен в границах зоны с особыми условиями использования территории, территории объекта культурного наследия, публичного сервитута:	данные отсутствуют
Сведения о том, что земельный участок расположен в границах особой экономической зоны, территории опережающего социально-экономического развития, зоны территориального развития в Российской Федерации, игровой зоны:	данные отсутствуют

полное наименование должности	подпись	инициалы, фамилия
-------------------------------	---------	-------------------

Земельный участок			
вид объекта недвижимости			
Лист № 2 раздела 1	Всего листов раздела 1: 2	Всего разделов: 6	Всего листов выписки: 8
18.02.2022г. № КУВИ-001/2022-22509391			
Кадастровый номер:		47:23:0244001:265	
Сведения о том, что земельный участок расположен в границах особо охраняемой природной территории, охотничьих угодий, лесничеств:		данные отсутствуют	
Сведения о результатах проведения государственного земельного надзора:		данные отсутствуют	
Сведения о расположении земельного участка в границах территории, в отношении которой утвержден проект межевания территории:		данные отсутствуют	
Условный номер земельного участка:		данные отсутствуют	
Сведения о принятии акта и (или) заключении договора, предусматривающих предоставление в соответствии с земельным законодательством исполнительным органом государственным органом власти или органом местного самоуправления, находящегося в государственной или муниципальной собственности земельного участка для строительства наемного дома социального использования или наемного дома коммерческого использования:		данные отсутствуют	
Сведения о том, что земельный участок или земельные участки образованы на основании решения об изъятии земельного участка и (или) расположенного на нем объекта недвижимости для государственных или муниципальных нужд:		данные отсутствуют	
Сведения о том, что земельный участок образован из земель или земельного участка, государственная собственность на которые не разграничена:		данные отсутствуют	
Сведения о наличии земельного спора о местоположении границ земельных участков:		данные отсутствуют	
Статус записи об объекте недвижимости:		Сведения об объекте недвижимости имеют статус "актуальные"	
Особые отметки:		Сведения об ограничениях права на объект недвижимости, обременениях данного объекта, не зарегистрированных в реестре прав, ограничений прав и обременений недвижимого имущества: вид ограничения (обременения): ипотека в силу закона; срок действия: с 12.08.2015; Лица (объекты недвижимости), в пользу которых (в связи с которыми) установлены ограничения (обременения): Петросян Сергей Львович. Сведения, необходимые для заполнения раздела: 4 - Сведения о частях земельного участка, отсутствуют.	
Получатель выписки:		Колотов Андрей Владимирович	

полное наименование должности	подпись	инициалы, фамилия
-------------------------------	---------	-------------------

Выписка из Единого государственного реестра недвижимости об объекте недвижимости

Сведения о зарегистрированных правах

Земельный участок			
вид объекта недвижимости			
Лист № 1 раздела 2	Всего листов раздела 2: 2	Всего разделов: 6	Всего листов выписки: 8
18.02.2022г. № КУВИ-001/2022-22509391			
Кадастровый номер:		47:23:0244001:265	

1	Правообладатель (правообладатели):	1.1	Большакова Марина Николаевна
2	Вид, номер, дата и время государственной регистрации права:	2.1	Собственность 47-47/017-47/017/035/2015-562/2 12.08.2015 12:31:37
3	Сведения об осуществлении государственной регистрации сделки, права без необходимого в силу закона согласия третьего лица, органа:	3.1	данные отсутствуют
4	Ограничение прав и обременение объекта недвижимости:	не зарегистрировано	
5	Договоры участия в долевом строительстве:	не зарегистрировано	
6	Заявленные в судебном порядке права требования:	данные отсутствуют	
7	Сведения о возражении в отношении зарегистрированного права:	данные отсутствуют	
8	Сведения о наличии решения об изъятии объекта недвижимости для государственных и муниципальных нужд:	данные отсутствуют	
9	Сведения о невозможности государственной регистрации без личного участия правообладателя или его законного представителя:	данные отсутствуют	
10	Правопритязания и сведения о наличии поступивших, но не рассмотренных заявлений о проведении государственной регистрации права (перехода, прекращения права), ограничения права или обременения объекта недвижимости, сделки в отношении объекта недвижимости:	отсутствуют	

полное наименование должности	подпись	инициалы, фамилия
-------------------------------	---------	-------------------

М.П.

Земельный участок			
вид объекта недвижимости			
Лист № 2 раздела 2	Всего листов раздела 2: 2	Всего разделов: 6	Всего листов выписки: 8
18.02.2022г. № КУВИ-001/2022-22509391			
Кадастровый номер:		47:23:0244001:265	
11	Сведения о невозможности государственной регистрации перехода, прекращения, ограничения права на земельный участок из земель сельскохозяйственного назначения:	данные отсутствуют	

полное наименование должности	подпись	инициалы, фамилия
-------------------------------	---------	-------------------

М.П.

Выписка из Единого государственного реестра недвижимости об объекте недвижимости

Описание местоположения земельного участка

Земельный участок			
вид объекта недвижимости			
Лист № 1 раздела 3	Всего листов раздела 3: 1	Всего разделов: 6	Всего листов выписки: 8
18.02.2022г. № КУВИ-001/2022-22509391			
Кадастровый номер:		47:23:0244001:265	

План (чертеж, схема) земельного участка



Масштаб 1:500

Условные обозначения:

полное наименование должности	подпись	инициалы, фамилия

М.П.

Выписка из Единого государственного реестра недвижимости об объекте недвижимости

Описание местоположения земельного участка

Земельный участок			
вид объекта недвижимости			
Лист № 1 раздела 3.1	Всего листов раздела 3.1: 1	Всего разделов: 6	Всего листов выписки: 8
18.02.2022г. № КУВИ-001/2022-22509391			
Кадастровый номер:		47:23:0244001:265	

Описание местоположения границ земельного участка							
№ п/п	Номер точки		Дирекционный угол	Горизонтальное проложение, м	Описание закрепления на местности	Кадастровые номера смежных участков	Сведения об адресах правообладателей смежных земельных участков
	начальная	конечная					
1	2	3	4	5	6	7	8
1	1.1.1	1.1.2	302°54.4'	30.0	данные отсутствуют	47:23:0244001:345, 47:23:0244001:594	г Санкт-Петербург, ул Краснопутиловская, д 58, кв 59; адрес отсутствует
2	1.1.2	1.1.3	32°55.6'	41.01	данные отсутствуют	47:23:0244001:266	адрес отсутствует
3	1.1.2	1.1.2			данные отсутствуют	47:23:0244001:346	адрес отсутствует
4	1.1.3	1.1.4	116°27.8'	30.18	данные отсутствуют	47:23:0244001:736	данные отсутствуют
5	1.1.4	1.1.1	212°54.6'	44.39	данные отсутствуют	47:23:0244001:264	адрес отсутствует

полное наименование должности	подпись	инициалы, фамилия

М.П.

Выписка из Единого государственного реестра недвижимости об объекте недвижимости

Описание местоположения земельного участка

Земельный участок			
вид объекта недвижимости			
Лист № 1 раздела 3.2	Всего листов раздела 3.2: 1	Всего разделов: 6	Всего листов выписки: 8
18.02.2022г. № КУВИ-001/2022-22509391			
Кадастровый номер:		47:23:0244001:265	

Сведения о характерных точках границы земельного участка				
Система координат МСК 47 зона 2				
Номер точки	Координаты, м		Описание закрепления на местности	Средняя квадратичная погрешность определения координат характерных точек границ земельного участка, м
	X	Y		
1	2	3	4	5
1	398863.18	2205908.6	-	7.5
2	398900.45	2205932.72	-	7.5
3	398913.9	2205905.7	-	7.5
4	398879.48	2205883.41	-	7.5
5	398863.18	2205908.6	-	7.5

полное наименование должности	подпись	инициалы, фамилия
-------------------------------	---------	-------------------

М.П.

Выписка из Единого государственного реестра недвижимости об объекте недвижимости
Сведения о частях земельного участка

Земельный участок			
вид объекта недвижимости			
Лист № 1 раздела 4.1	Всего листов раздела 4.1: 1	Всего разделов: 6	Всего листов выписки: 8
18.02.2022г. № КУВИ-001/2022-22509391			
Кадастровый номер:		47:23:0244001:265	
Учетный номер части	Площадь, м2	Содержание ограничения в использовании или ограничения права на объект недвижимости или обременения объекта недвижимости	
1	2	3	
	Весь	вид ограничения (обременения): ипотека в силу закона; Срок действия: с 2015-08-12; Сведения о лицах в пользу которых или в связи с которыми установлены (устанавливаются) ограничение прав и обременение объекта недвижимости: Петросян Сергей Львович; Содержание ограничения (обременения): Залог в силу закона	

полное наименование должности	подпись	инициалы, фамилия

М.П.

Выписка из Единого государственного реестра недвижимости об объекте недвижимости

Сведения о характеристиках объекта недвижимости

На основании запроса от 17.02.2022, поступившего на рассмотрение 17.02.2022, сообщаем, что согласно записям Единого государственного реестра недвижимости:

Раздел 1 Лист 1

Земельный участок			
вид объекта недвижимости			

Лист № 1 раздела 1	Всего листов раздела 1: 2	Всего разделов: 5	Всего листов выписки: 7
--------------------	---------------------------	-------------------	-------------------------

18.02.2022г. № КУВИ-001/2022-22502757	
Кадастровый номер:	47:23:0244001:266
Номер кадастрового квартала:	47:23:0244001
Дата присвоения кадастрового номера:	22.06.2010

Ранее присвоенный государственный учетный номер:	данные отсутствуют
Местоположение:	Местоположение установлено относительно ориентира, расположенного в границах участка. Почтовый адрес ориентира: Ленинградская область, Гатчинский муниципальный район, Веревское сельское поселение, д. Вайя, ул. Потемкинская, уч. 3.
Площадь:	1366
Кадастровая стоимость, руб.:	276328.14
Кадастровые номера расположенных в пределах земельного участка объектов недвижимости:	47:23:0000000:45317
Кадастровые номера объектов недвижимости, из которых образован объект недвижимости:	47:23:0244001:201
Кадастровые номера образованных объектов недвижимости:	данные отсутствуют
Категория земель:	Земли населенных пунктов
Виды разрешенного использования:	для дачного строительства
Сведения о кадастровом инженере:	данные отсутствуют
Сведения о лесах, водных объектах и об иных природных объектах, расположенных в пределах земельного участка:	данные отсутствуют
Сведения о том, что земельный участок полностью расположен в границах зоны с особыми условиями использования территории, территории объекта культурного наследия, публичного сервитута:	данные отсутствуют
Сведения о том, что земельный участок расположен в границах особой экономической зоны, территории опережающего социально-экономического развития, зоны территориального развития в Российской Федерации, игровой зоны:	данные отсутствуют

полное наименование должности	подпись	инициалы, фамилия
-------------------------------	---------	-------------------

М.П.

Земельный участок			
вид объекта недвижимости			
Лист № 2 раздела 1	Всего листов раздела 1: 2	Всего разделов: 5	Всего листов выписки: 7
18.02.2022г. № КУВИ-001/2022-22502757			
Кадастровый номер:		47:23:0244001:266	
Сведения о том, что земельный участок расположен в границах особо охраняемой природной территории, охотничьих угодий, лесничеств:		данные отсутствуют	
Сведения о результатах проведения государственного земельного надзора:		данные отсутствуют	
Сведения о расположении земельного участка в границах территории, в отношении которой утвержден проект межевания территории:		данные отсутствуют	
Условный номер земельного участка:		данные отсутствуют	
Сведения о принятии акта и (или) заключении договора, предусматривающих предоставление в соответствии с земельным законодательством исполнительным органом государственным органом власти или органом местного самоуправления, находящегося в государственной или муниципальной собственности земельного участка для строительства наемного дома социального использования или наемного дома коммерческого использования:		данные отсутствуют	
Сведения о том, что земельный участок или земельные участки образованы на основании решения об изъятии земельного участка и (или) расположенного на нем объекта недвижимости для государственных или муниципальных нужд:		данные отсутствуют	
Сведения о том, что земельный участок образован из земель или земельного участка, государственная собственность на которые не разграничена:		данные отсутствуют	
Сведения о наличии земельного спора о местоположении границ земельных участков:		данные отсутствуют	
Статус записи об объекте недвижимости:		Сведения об объекте недвижимости имеют статус "актуальные"	
Особые отметки:		Сведения, необходимые для заполнения раздела: 4 - Сведения о частях земельного участка, отсутствуют.	
Получатель выписки:		Колотов Андрей Владимирович	

полное наименование должности	подпись	инициалы, фамилия

Выписка из Единого государственного реестра недвижимости об объекте недвижимости

Сведения о зарегистрированных правах

Земельный участок			
вид объекта недвижимости			
Лист № 1 раздела 2	Всего листов раздела 2: 2	Всего разделов: 5	Всего листов выписки: 7
18.02.2022г. № КУВИ-001/2022-22502757			
Кадастровый номер:		47:23:0244001:266	
1	Правообладатель (правообладатели):	1.1	Публичное акционерное общество "ИБС Раше Пропети Дивелэпэс", ИНН: 7804525280
2	Вид, номер, дата и время государственной регистрации права:	2.1	Собственность 47:23:0244001:266-47/054/2021-5 05.03.2021 13:43:09
3	Сведения об осуществлении государственной регистрации сделки, права без необходимого в силу закона согласия третьего лица, органа:	3.1	данные отсутствуют
4	Ограничение прав и обременение объекта недвижимости:	не зарегистрировано	
4	Ограничение прав и обременение объекта недвижимости:		
	4.1 вид:	Запрещение регистрации	
	дата государственной регистрации:	08.11.2019 12:14:11	
	номер государственной регистрации:	47:23:0244001:266-47/017/2019-3	
	срок, на который установлено ограничение прав и обременение объекта недвижимости:	данные отсутствуют	
	лицо, в пользу которого установлено ограничение прав и обременение объекта недвижимости:	данные о правообладателе отсутствуют	
	основание государственной регистрации:	Определение Арбитражного суда города Санкт-Петербурга и Ленинградской области, № А56-50734/2015/сд.5, выдан 13.08.2019	
	сведения об осуществлении государственной регистрации сделки, права, ограничения права без необходимого в силу закона согласия третьего лица, органа:	данные отсутствуют	
	сведения об управляющем залогом и о договоре управления залогом, если такой договор заключен для управления ипотекой:	данные отсутствуют	
5	Договоры участия в долевом строительстве:	не зарегистрировано	
6	Заявленные в судебном порядке права требования:	данные отсутствуют	
7	Сведения о возражении в отношении зарегистрированного права:	данные отсутствуют	
8	Сведения о наличии решения об изъятии объекта недвижимости для государственных и муниципальных нужд:	данные отсутствуют	

полное наименование должности	подпись	инициалы, фамилия
-------------------------------	---------	-------------------

М.П.

Земельный участок		
вид объекта недвижимости		
Лист № 2 раздела 2	Всего листов раздела 2: 2	Всего разделов: 5
Всего листов выписки: 7		
18.02.2022г. № КУВИ-001/2022-22502757		
Кадастровый номер:		47:23:0244001:266
9	Сведения о невозможности государственной регистрации без личного участия правообладателя или его законного представителя:	данные отсутствуют
10	Правопритязания и сведения о наличии поступивших, но не рассмотренных заявлений о проведении государственной регистрации права (перехода, прекращения права), ограничения права или обременения объекта недвижимости, сделки в отношении объекта недвижимости:	отсутствуют
11	Сведения о невозможности государственной регистрации перехода, прекращения, ограничения права на земельный участок из земель сельскохозяйственного назначения:	данные отсутствуют

полное наименование должности	подпись	инициалы, фамилия

М.П.

Выписка из Единого государственного реестра недвижимости об объекте недвижимости
 Описание местоположения земельного участка

Земельный участок			
вид объекта недвижимости			
Лист № 1 раздела 3	Всего листов раздела 3: 1	Всего разделов: 5	Всего листов выписки: 7
18.02.2022г. № КУВИ-001/2022-22502757			
Кадастровый номер:		47:23:0244001:266	

План (чертеж, схема) земельного участка



Масштаб 1:500 Условные обозначения:

полное наименование должности	подпись	инициалы, фамилия

М.П.

Выписка из Единого государственного реестра недвижимости об объекте недвижимости

Описание местоположения земельного участка

Земельный участок			
вид объекта недвижимости			
Лист № 1 раздела 3.1	Всего листов раздела 3.1: 1	Всего разделов: 5	Всего листов выписки: 7
18.02.2022г. № КУВИ-001/2022-22502757			
Кадастровый номер:		47:23:0244001:266	

Описание местоположения границ земельного участка							
№ п/п	Номер точки		Дирекционный угол	Горизонтальное проложение, м	Описание закрепления на местности	Кадастровые номера смежных участков	Сведения об адресах правообладателей смежных земельных участков
	начальная	конечная					
1	2	3	4	5	6	7	8
1	1.1.1	1.1.2	302°56.5'	35.0	данные отсутствуют	47:23:0244001:594	адрес отсутствует
2	1.1.1	1.1.1			данные отсутствуют	47:23:0244001:346	адрес отсутствует
3	1.1.2	1.1.3	32°55.0'	37.02	данные отсутствуют	47:23:0244001:267	г. Санкт-Петербург, ул.Пулковская, д.6, корп.4, кв.374
4	1.1.2	1.1.2			данные отсутствуют	47:23:0244001:338	г.СанктПетербург, п. Шушары, ул. Переведенская (Пулковское) д.8 стр 1 кв 112; г.СанктПетербург, п. Шушары, ул. Переведенская (Пулковское) д.8 стр 1 кв 112
5	1.1.3	1.1.4	116°26.9'	35.23	данные отсутствуют	данные отсутствуют	данные отсутствуют
6	1.1.3	1.1.3			данные отсутствуют	47:23:0244001:731	данные отсутствуют
7	1.1.4	1.1.1	212°55.6'	41.01	данные отсутствуют	47:23:0244001:265	адрес отсутствует
8	1.1.4	1.1.4			данные отсутствуют	47:23:0244001:736	данные отсутствуют

полное наименование должности	подпись	инициалы, фамилия

М.П.

Выписка из Единого государственного реестра недвижимости об объекте недвижимости

Описание местоположения земельного участка

Земельный участок			
вид объекта недвижимости			
Лист № 1 раздела 3.2	Всего листов раздела 3.2: 1	Всего разделов: 5	Всего листов выписки: 7
18.02.2022г. № КУВИ-001/2022-22502757			
Кадастровый номер:		47:23:0244001:266	

Сведения о характерных точках границы земельного участка				
Система координат МСК 47 зона 2				
Номер точки	Координаты, м		Описание закрепления на местности	Средняя квадратичная погрешность определения координат характерных точек границ земельного участка, м
	X	Y		
1	2	3	4	5
1	398879.48	2205883.41	-	7.5
2	398913.9	2205905.7	-	7.5
3	398929.59	2205874.16	-	7.5
4	398898.51	2205854.04	-	7.5
5	398879.48	2205883.41	-	7.5

полное наименование должности	подпись	инициалы, фамилия
-------------------------------	---------	-------------------

М.П.

Выписка из Единого государственного реестра недвижимости об объекте недвижимости

Сведения о характеристиках объекта недвижимости

На основании запроса от 27.01.2022, поступившего на рассмотрение 27.01.2022, сообщаем, что согласно записям Единого государственного реестра недвижимости:

Раздел 1 Лист 1

Земельный участок			
вид объекта недвижимости			

Лист № 1 раздела 1	Всего листов раздела 1: 2	Всего разделов: 5	Всего листов выписки: 7
--------------------	---------------------------	-------------------	-------------------------

29.01.2022г. № КУВИ-001/2022-11475672	
Кадастровый номер:	47:23:0244001:268
Номер кадастрового квартала:	47:23:0244001
Дата присвоения кадастрового номера:	22.06.2010

Ранее присвоенный государственный учетный номер:	данные отсутствуют
Местоположение:	Местоположение установлено относительно ориентира, расположенного в границах участка. Почтовый адрес ориентира: Ленинградская область, Гатчинский муниципальный район, Веревское сельское поселение, дер. Вайя, ул. Потемкинская, уч. 1.
Площадь:	1070
Кадастровая стоимость, руб.:	216450.3
Кадастровые номера расположенных в пределах земельного участка объектов недвижимости:	47:23:0000000:46395
Кадастровые номера объектов недвижимости, из которых образован объект недвижимости:	47:23:0244001:201
Кадастровые номера образованных объектов недвижимости:	данные отсутствуют
Категория земель:	Земли населенных пунктов
Виды разрешенного использования:	для дачного строительства
Сведения о кадастровом инженерере:	данные отсутствуют
Сведения о лесах, водных объектах и об иных природных объектах, расположенных в пределах земельного участка:	данные отсутствуют
Сведения о том, что земельный участок полностью расположен в границах зоны с особыми условиями использования территории, территории объекта культурного наследия, публичного сервитута:	данные отсутствуют
Сведения о том, что земельный участок расположен в границах особой экономической зоны, территории опережающего социально-экономического развития, зоны территориального развития в Российской Федерации, игровой зоны:	данные отсутствуют

полное наименование должности	подпись	инициалы, фамилия
-------------------------------	---------	-------------------

М.П.

Земельный участок			
вид объекта недвижимости			
Лист № 2 раздела 1	Всего листов раздела 1: 2	Всего разделов: 5	Всего листов выписки: 7
29.01.2022г. № КУВИ-001/2022-11475672			
Кадастровый номер:		47:23:0244001:268	
Сведения о том, что земельный участок расположен в границах особо охраняемой природной территории, охотничьих угодий, лесничеств:		данные отсутствуют	
Сведения о результатах проведения государственного земельного надзора:		данные отсутствуют	
Сведения о расположении земельного участка в границах территории, в отношении которой утвержден проект межевания территории:		данные отсутствуют	
Условный номер земельного участка:		данные отсутствуют	
Сведения о принятии акта и (или) заключении договора, предусматривающих предоставление в соответствии с земельным законодательством исполнительным органом государственным органом власти или органом местного самоуправления, находящегося в государственной или муниципальной собственности земельного участка для строительства наемного дома социального использования или наемного дома коммерческого использования:		данные отсутствуют	
Сведения о том, что земельный участок или земельные участки образованы на основании решения об изъятии земельного участка и (или) расположенного на нем объекта недвижимости для государственных или муниципальных нужд:		данные отсутствуют	
Сведения о том, что земельный участок образован из земель или земельного участка, государственная собственность на которые не разграничена:		данные отсутствуют	
Сведения о наличии земельного спора о местоположении границ земельных участков:		данные отсутствуют	
Статус записи об объекте недвижимости:		Сведения об объекте недвижимости имеют статус "актуальные"	
Особые отметки:		Сведения о вещных правах на объект недвижимости, не зарегистрированных в реестре прав, ограничений прав и обременений недвижимого имущества: Вид права: Индивидуальная собственность; Правообладатель: Коптеев Александр Анатольевич; реквизиты документа-основания: б/н № б/н. Сведения, необходимые для заполнения раздела: 4 - Сведения о частях земельного участка, отсутствуют.	
Получатель выписки:		Колотов Андрей Владимирович	

полное наименование должности	подпись	инициалы, фамилия

Выписка из Единого государственного реестра недвижимости об объекте недвижимости

Сведения о зарегистрированных правах

Земельный участок			
вид объекта недвижимости			
Лист № 1 раздела 2		Всего листов раздела 2: 2	
		Всего разделов: 5	
Всего листов выписки: 7			
29.01.2022г. № КУВИ-001/2022-11475672			
Кадастровый номер:		47:23:0244001:268	
1	Правообладатель (правообладатели):	1.1	Публичное акционерное общество "ИБС Раше Пропети Дивелэпэс", ИНН: 7804525280
2	Вид, номер, дата и время государственной регистрации права:	2.1	Собственность 47:23:0244001:268-47/054/2021-5 05.03.2021 13:43:09
3	Сведения об осуществлении государственной регистрации сделки, права без необходимого в силу закона согласия третьего лица, органа:	3.1	данные отсутствуют
4	Ограничение прав и обременение объекта недвижимости:	не зарегистрировано	
4	Ограничение прав и обременение объекта недвижимости:		
	4.1 вид:	Запрещение регистрации	
	дата государственной регистрации:	08.11.2019 12:13:25	
	номер государственной регистрации:	47:23:0244001:268-47/017/2019-3	
	срок, на который установлено ограничение прав и обременение объекта недвижимости:	данные отсутствуют	
	лицо, в пользу которого установлено ограничение прав и обременение объекта недвижимости:	данные о правообладателе отсутствуют	
	основание государственной регистрации:	Определение Арбитражного суда города Санкт-Петербурга и Ленинградской области, № А56-50734/2015/сд.5, выдан 13.08.2019	
	сведения об осуществлении государственной регистрации сделки, права, ограничения права без необходимого в силу закона согласия третьего лица, органа:	данные отсутствуют	
	сведения об управляющем залогом и о договоре управления залогом, если такой договор заключен для управления ипотекой:	данные отсутствуют	
5	Договоры участия в долевом строительстве:	не зарегистрировано	
6	Заявленные в судебном порядке права требования:	данные отсутствуют	
7	Сведения о возражении в отношении зарегистрированного права:	данные отсутствуют	
8	Сведения о наличии решения об изъятии объекта недвижимости для государственных и муниципальных нужд:	данные отсутствуют	

полное наименование должности	подпись	инициалы, фамилия
-------------------------------	---------	-------------------

М.П.

Земельный участок		
вид объекта недвижимости		
Лист № 2 раздела 2	Всего листов раздела 2: 2	Всего разделов: 5
Всего листов выписки: 7		
29.01.2022г. № КУВИ-001/2022-11475672		
Кадастровый номер:		47:23:0244001:268
9	Сведения о невозможности государственной регистрации без личного участия правообладателя или его законного представителя:	данные отсутствуют
10	Правопритязания и сведения о наличии поступивших, но не рассмотренных заявлений о проведении государственной регистрации права (перехода, прекращения права), ограничения права или обременения объекта недвижимости, сделки в отношении объекта недвижимости:	отсутствуют
11	Сведения о невозможности государственной регистрации перехода, прекращения, ограничения права на земельный участок из земель сельскохозяйственного назначения:	данные отсутствуют

полное наименование должности	подпись	инициалы, фамилия

М.П.

Выписка из Единого государственного реестра недвижимости об объекте недвижимости

Описание местоположения земельного участка

Земельный участок			
вид объекта недвижимости			
Лист № 1 раздела 3	Всего листов раздела 3: 1	Всего разделов: 5	Всего листов выписки: 7
29.01.2022г. № КУВИ-001/2022-11475672			
Кадастровый номер:		47:23:0244001:268	

План (чертеж, схема) земельного участка



Масштаб 1:400

Условные обозначения:

полное наименование должности	подпись	инициалы, фамилия

М.П.

Выписка из Единого государственного реестра недвижимости об объекте недвижимости

Описание местоположения земельного участка

Земельный участок			
вид объекта недвижимости			
Лист № 1 раздела 3.1	Всего листов раздела 3.1: 1	Всего разделов: 5	Всего листов выписки: 7
29.01.2022г. № КУВИ-001/2022-11475672			
Кадастровый номер:		47:23:0244001:268	

Описание местоположения границ земельного участка							
№ п/п	Номер точки		Дирекционный угол	Горизонтальное проложение, м	Описание закрепления на местности	Кадастровые номера смежных участков	Сведения об адресах правообладателей смежных земельных участков
	начальная	конечная					
1	2	3	4	5	6	7	8
1	1.1.1	1.1.2	302°55.1'	35.0	данные отсутствуют	47:23:0244001:284, 47:23:0244001:594	данные отсутствуют; адрес отсутствует
2	1.1.1	1.1.1			данные отсутствуют	47:23:0244001:335	адрес отсутствует
3	1.1.2	1.1.3	32°56.5'	27.82	данные отсутствуют	47:23:0244001:594	адрес отсутствует
4	1.1.2	1.1.2			данные отсутствуют	47:23:0244001:336	адрес отсутствует
5	1.1.3	1.1.4	113°42.8'	24.72	данные отсутствуют	47:23:0244001:731	данные отсутствуют
6	1.1.4	1.1.5	116°31.0'	10.66	данные отсутствуют	47:23:0244001:267, 47:23:0244001:731	г. Санкт-Петербург, ул.Пулковская, д.6, корп.4, кв.374; данные отсутствуют
7	1.1.5	1.1.1	212°55.7'	32.97	данные отсутствуют	47:23:0244001:267	г. Санкт-Петербург, ул.Пулковская, д.6, корп.4, кв.374

полное наименование должности	подпись	инициалы, фамилия

М.П.

Выписка из Единого государственного реестра недвижимости об объекте недвижимости

Описание местоположения земельного участка

Земельный участок			
вид объекта недвижимости			
Лист № 1 раздела 3.2	Всего листов раздела 3.2: 1	Всего разделов: 5	Всего листов выписки: 7
29.01.2022г. № КУВИ-001/2022-11475672			
Кадастровый номер:		47:23:0244001:268	

Сведения о характерных точках границы земельного участка				
Система координат МСК 47 зона 2				
Номер точки	Координаты, м		Описание закрепления на местности	Средняя квадратичная погрешность определения координат характерных точек границ земельного участка, м
	X	Y		
1	2	3	4	5
1	398918.07	2205823.81	-	7.5
2	398945.74	2205841.73	-	7.5
3	398950.5	2205832.19	-	0.3
4	398960.44	2205809.56	-	7.5
5	398937.09	2205794.43	-	7.5
6	398918.07	2205823.81	-	7.5

полное наименование должности	подпись	инициалы, фамилия
-------------------------------	---------	-------------------

М.П.

Выписка из Единого государственного реестра недвижимости об объекте недвижимости

Сведения о характеристиках объекта недвижимости

На основании запроса от 17.02.2022, поступившего на рассмотрение 17.02.2022, сообщаем, что согласно записям Единого государственного реестра недвижимости:

Раздел 1 Лист 1

Земельный участок			
вид объекта недвижимости			

Лист № 1 раздела 1	Всего листов раздела 1: 3	Всего разделов: 8	Всего листов выписки: 14
--------------------	---------------------------	-------------------	--------------------------

18.02.2022г. № КУВИ-001/2022-22528888	
Кадастровый номер:	47:23:0244001:317
Номер кадастрового квартала:	47:23:0244001
Дата присвоения кадастрового номера:	22.06.2010

Ранее присвоенный государственный учетный номер:	данные отсутствуют
Местоположение:	Местоположение установлено относительно ориентира, расположенного в границах участка. Почтовый адрес ориентира: Ленинградская область, Гатчинский муниципальный район, Веревское сельское поселение, д. Вайя, ул. Потемкинская, уч. 7.
Площадь:	1586
Кадастровая стоимость, руб.:	320831.94
Кадастровые номера расположенных в пределах земельного участка объектов недвижимости:	47:23:0244001:813
Кадастровые номера объектов недвижимости, из которых образован объект недвижимости:	47:23:0244001:201
Кадастровые номера образованных объектов недвижимости:	данные отсутствуют
Категория земель:	Земли населенных пунктов
Виды разрешенного использования:	для дачного строительства
Сведения о кадастровом инженере:	данные отсутствуют
Сведения о лесах, водных объектах и об иных природных объектах, расположенных в пределах земельного участка:	данные отсутствуют
Сведения о том, что земельный участок полностью расположен в границах зоны с особыми условиями использования территории, территории объекта культурного наследия, публичного сервитута:	данные отсутствуют
Сведения о том, что земельный участок расположен в границах особой экономической зоны, территории опережающего социально-экономического развития, зоны территориального развития в Российской Федерации, игровой зоны:	данные отсутствуют

полное наименование должности	подпись	инициалы, фамилия
-------------------------------	---------	-------------------

Земельный участок			
вид объекта недвижимости			
Лист № 2 раздела 1	Всего листов раздела 1: 3	Всего разделов: 8	Всего листов выписки: 14
18.02.2022г. № КУВИ-001/2022-22528888			
Кадастровый номер:		47:23:0244001:317	
Сведения о том, что земельный участок расположен в границах особо охраняемой природной территории, охотничьих угодий, лесничеств:		данные отсутствуют	
Сведения о результатах проведения государственного земельного надзора:		данные отсутствуют	
Сведения о расположении земельного участка в границах территории, в отношении которой утвержден проект межевания территории:		данные отсутствуют	
Условный номер земельного участка:		данные отсутствуют	
Сведения о принятии акта и (или) заключении договора, предусматривающих предоставление в соответствии с земельным законодательством исполнительным органом государственным органом власти или органом местного самоуправления, находящегося в государственной или муниципальной собственности земельного участка для строительства наемного дома социального использования или наемного дома коммерческого использования:		данные отсутствуют	
Сведения о том, что земельный участок или земельные участки образованы на основании решения об изъятии земельного участка и (или) расположенного на нем объекта недвижимости для государственных или муниципальных нужд:		данные отсутствуют	
Сведения о том, что земельный участок образован из земель или земельного участка, государственная собственность на которые не разграничена:		данные отсутствуют	
Сведения о наличии земельного спора о местоположении границ земельных участков:		данные отсутствуют	
Статус записи об объекте недвижимости:		Сведения об объекте недвижимости имеют статус "актуальные"	
Особые отметки:		Сведения о вещных правах на объект недвижимости, не зарегистрированных в реестре прав, ограничений прав и обременений недвижимого имущества: Вид права: Индивидуальная собственность; Правообладатель: Коптеев Александр Анатольевич; реквизиты документа-основания: б/н № б/н. Сведения об ограничениях права на объект недвижимости, обременениях данного объекта, не зарегистрированных в реестре прав, ограничений прав и обременений недвижимого имущества: вид ограничения (обременения): сервитут; срок действия не установлен; реквизиты документа-основания: рЕШЕНИЕ ИМЕНЕМ РОССИЙСКОЙ ФЕДЕРАЦИИ от 05.07.2017 № 2-272/17 выдан: Гатчинский городской суд Ленинградской области.	
полное наименование должности		подпись	
		инициалы, фамилия	

Земельный участок			
вид объекта недвижимости			
Лист № 3 раздела 1	Всего листов раздела 1: 3	Всего разделов: 8	Всего листов выписки: 14
18.02.2022г. № КУВИ-001/2022-22528888			
Кадастровый номер:		47:23:0244001:317	
Получатель выписки:		Колотов Андрей Владимирович	

полное наименование должности	подпись	инициалы, фамилия
-------------------------------	---------	-------------------

М.П.

Выписка из Единого государственного реестра недвижимости об объекте недвижимости

Сведения о зарегистрированных правах

Земельный участок			
вид объекта недвижимости			
Лист № 1 раздела 2	Всего листов раздела 2: 5	Всего разделов: 8	Всего листов выписки: 14
18.02.2022г. № КУВИ-001/2022-22528888			
Кадастровый номер:		47:23:0244001:317	

1	Правообладатель (правообладатели):	1.1	Публичное акционерное общество "ИБС Раше Пропети Дивелэпэс", ИНН: 7804525280
2	Вид, номер, дата и время государственной регистрации права:	2.1	Собственность 47:23:0244001:317-47/054/2021-6 05.03.2021 13:43:09
3	Сведения об осуществлении государственной регистрации сделки, права без необходимого в силу закона согласия третьего лица, органа:	3.1	данные отсутствуют
4	Ограничение прав и обременение объекта недвижимости:	не зарегистрировано	
4	Ограничение прав и обременение объекта недвижимости:		
	4.1 вид:	Запрещение регистрации	
	дата государственной регистрации:	08.11.2019 12:45:22	
	номер государственной регистрации:	47:23:0244001:317-47/017/2019-4	
	срок, на который установлено ограничение прав и обременение объекта недвижимости:	данные отсутствуют	
	лицо, в пользу которого установлено ограничение прав и обременение объекта недвижимости:	данные о правообладателе отсутствуют	
	основание государственной регистрации:	Определение Арбитражного суда города Санкт-Петербурга и Ленинградской области, № А56-50734/2015/сд.5, выдан 13.08.2019	
	сведения об осуществлении государственной регистрации сделки, права, ограничения права без необходимого в силу закона согласия третьего лица, органа:	данные отсутствуют	
	сведения об управляющем залогом и о договоре управления залогом, если такой договор заключен для управления ипотекой:	данные отсутствуют	

полное наименование должности	подпись	инициалы, фамилия
-------------------------------	---------	-------------------

М.П.

Земельный участок		
вид объекта недвижимости		
Лист № 2 раздела 2	Всего листов раздела 2: 5	Всего разделов: 8
Всего листов выписки: 14		
18.02.2022г. № КУВИ-001/2022-22528888		
Кадастровый номер:		47:23:0244001:317
4.2	вид:	Сервитут
	дата государственной регистрации:	17.12.2018 14:32:19
	номер государственной регистрации:	47:23:0244001:317-47/017/2018-1
	срок, на который установлено ограничение прав и обременение объекта недвижимости:	Срок действия с 06.09.2018 с 06.09.2018 для дальнейшей эксплуатации и ремонта сетей, объектов инфраструктуры - бессрочно, для прокладки (стоительства) , объектов дорожной инфраструктуры на 24 месяца
	лицо, в пользу которого установлено ограничение прав и обременение объекта недвижимости:	<p>Вдовыдченко Алексей Юрьевич</p> <p>Морин Константин Сергеевич</p> <p>Лобода Ольга Дмитриевна</p> <p>Богачева Вероника Михайловна</p> <p>Гасанова Галина Ивановна</p> <p>Юкляевский Юрий Владимирович</p> <p>Осипович Александр Вениаминович</p> <p>Минин Олег Ростиславович</p> <p>Егорова Анна Дмитриевна</p> <p>Старкина Ольга Алексеевна</p> <p>Мокин Сергей Михайлович</p> <p>Сонат Джелил Бюлент</p> <p>Семенов Александр Владимирович</p> <p>Икрин Сергей Георгиевич</p> <p>Михеева Анна Александровна</p>
полное наименование должности	подпись	инициалы, фамилия

Земельный участок		
вид объекта недвижимости		
Лист № 3 раздела 2	Всего листов раздела 2: 5	Всего разделов: 8
Всего листов выписки: 14		
18.02.2022г. № КУВИ-001/2022-22528888		
Кадастровый номер:		47:23:0244001:317
		<p>Кондрашов Антон Анатольевич</p> <p>Садовников Юрий Александрович</p> <p>Еникеева Елена Геннадьевна</p> <p>Бороздина Ирина Борисовна</p> <p>Давыдова Мария Яковлевна</p> <p>Тверской Алексей Юрьевич</p> <p>Канина Ольга Васильевна</p> <p>Исаева Валентина Борисовна</p> <p>Дрозд Николай Сергеевич</p> <p>Дрозд Надежда Петровна</p> <p>Савцов Эдуард Борисович</p> <p>Аббков Андрей Николаевич</p> <p>Метлюк Николай Валерьевич</p> <p>Мокина Инна Георгиевна</p> <p>Мокин Савелий Сергеевич</p> <p>Мокина Арина Сергеевна</p> <p>Абашин Борис Геннадьевич</p>
	основание государственной регистрации:	<p>Апелляционное определение Ленинградского областного суда по делу №33-5493/2018, выдан 06.09.2018</p> <p>Решение Гатчинского городского суда Ленинградской области, № 2-272/17, выдан 05.07.2017</p>
полное наименование должности	подпись	инициалы, фамилия

Земельный участок		
вид объекта недвижимости		
Лист № 4 раздела 2	Всего листов раздела 2: 5	Всего разделов: 8
Всего листов выписки: 14		
18.02.2022г. № КУВИ-001/2022-22528888		
Кадастровый номер:		47:23:0244001:317
	сведения об осуществлении государственной регистрации сделки, права, ограничения права без необходимого в силу закона согласия третьего лица, органа:	данные отсутствуют
	сведения об управляющем залогом и о договоре управления залогом, если такой договор заключен для управления ипотекой:	данные отсутствуют
4.3	вид:	Аренда
	дата государственной регистрации:	16.12.2016 15:56:17
	номер государственной регистрации:	47-47/017-47/017/016/2016-2352/4
	срок, на который установлено ограничение прав и обременение объекта недвижимости:	Срок действия с 16.12.2016 по 31.12.2065 с 16.12.2016 по 31.12.2065
	лицо, в пользу которого установлено ограничение прав и обременение объекта недвижимости:	Дачное некоммерческое партнерство "Гатчинские поместья", ИНН: 7804420897
	основание государственной регистрации:	Договор аренды земельных участков, № 07-12/2016, выдан 12.12.2016, дата государственной регистрации: 16.12.2016, номер государственной регистрации: 47-47/017-47/017/016/2016-2352/1
	сведения об осуществлении государственной регистрации сделки, права, ограничения права без необходимого в силу закона согласия третьего лица, органа:	данные отсутствуют
	сведения об управляющем залогом и о договоре управления залогом, если такой договор заключен для управления ипотекой:	данные отсутствуют
5	Договоры участия в долевом строительстве:	не зарегистрировано
6	Заявленные в судебном порядке права требования:	данные отсутствуют
7	Сведения о возражении в отношении зарегистрированного права:	данные отсутствуют
8	Сведения о наличии решения об изъятии объекта недвижимости для государственных и муниципальных нужд:	данные отсутствуют
9	Сведения о невозможности государственной регистрации без личного участия правообладателя или его законного представителя:	данные отсутствуют

полное наименование должности	подпись	инициалы, фамилия
-------------------------------	---------	-------------------

Земельный участок		
вид объекта недвижимости		
Лист № 5 раздела 2	Всего листов раздела 2: 5	Всего разделов: 8
18.02.2022г. № КУВИ-001/2022-22528888		
Кадастровый номер:		47:23:0244001:317
10	Правопритязания и сведения о наличии поступивших, но не рассмотренных заявлений о проведении государственной регистрации права (перехода, прекращения права), ограничения права или обременения объекта недвижимости, сделки в отношении объекта недвижимости:	отсутствуют
11	Сведения о невозможности государственной регистрации перехода, прекращения, ограничения права на земельный участок из земель сельскохозяйственного назначения:	данные отсутствуют

полное наименование должности	подпись	инициалы, фамилия
-------------------------------	---------	-------------------

М.П.

Выписка из Единого государственного реестра недвижимости об объекте недвижимости
 Описание местоположения земельного участка

Земельный участок			
вид объекта недвижимости			

Лист № 1 раздела 3	Всего листов раздела 3: 1	Всего разделов: 8	Всего листов выписки: 14
--------------------	---------------------------	-------------------	--------------------------

18.02.2022г. № КУВИ-001/2022-22528888

Кадастровый номер: 47:23:0244001:317

План (чертеж, схема) земельного участка



Масштаб 1:600 Условные обозначения:

полное наименование должности	подпись	инициалы, фамилия

М.П.

Выписка из Единого государственного реестра недвижимости об объекте недвижимости

Описание местоположения земельного участка

Земельный участок			
вид объекта недвижимости			
Лист № 1 раздела 3.1	Всего листов раздела 3.1: 1	Всего разделов: 8	Всего листов выписки: 14
18.02.2022г. № КУВИ-001/2022-22528888			
Кадастровый номер:		47:23:0244001:317	

Описание местоположения границ земельного участка							
№ п/п	Номер точки		Дирекционный угол	Горизонтальное проложение, м	Описание закрепления на местности	Кадастровые номера смежных участков	Сведения об адресах правообладателей смежных земельных участков
	начальная	конечная					
1	2	3	4	5	6	7	8
1	1.1.1	1.1.2	32°54.7'	51.18	данные отсутствуют	47:23:0244001:263	адрес отсутствует
2	1.1.1	1.1.1			данные отсутствуют	47:23:0244001:330	адрес отсутствует
3	1.1.2	1.1.3	116°28.3'	30.2	данные отсутствуют	47:23:0244001:736	данные отсутствуют
4	1.1.3	1.1.4	212°55.3'	54.57	данные отсутствуют	47:23:0244001:594	адрес отсутствует
5	1.1.4	1.1.1	302°55.0'	30.0	данные отсутствуют	47:23:0244001:316, 47:23:0244001:594	данные отсутствуют; адрес отсутствует
6	1.1.4	1.1.4			данные отсутствуют	47:23:0244001:329	адрес отсутствует

полное наименование должности	подпись	инициалы, фамилия
-------------------------------	---------	-------------------

М.П.

Выписка из Единого государственного реестра недвижимости об объекте недвижимости

Описание местоположения земельного участка

Земельный участок			
вид объекта недвижимости			
Лист № 1 раздела 3.2	Всего листов раздела 3.2: 1	Всего разделов: 8	Всего листов выписки: 14
18.02.2022г. № КУВИ-001/2022-22528888			
Кадастровый номер:		47:23:0244001:317	

Сведения о характерных точках границы земельного участка				
Система координат МСК 47 зона 2				
Номер точки	Координаты, м		Описание закрепления на местности	Средняя квадратичная погрешность определения координат характерных точек границ земельного участка, м
	X	Y		
1	2	3	4	5
1	398830.57	2205958.97	-	7.5
2	398873.54	2205986.78	-	7.5
3	398860.08	2206013.81	-	7.5
4	398814.27	2205984.15	-	7.5
5	398830.57	2205958.97	-	7.5

полное наименование должности	подпись	инициалы, фамилия

М.П.

Выписка из Единого государственного реестра недвижимости об объекте недвижимости
Сведения о частях земельного участка

Земельный участок			
вид объекта недвижимости			

Лист № 1 раздела 4	Всего листов раздела 4: 1	Всего разделов: 8	Всего листов выписки: 14
--------------------	---------------------------	-------------------	--------------------------

18.02.2022г. № КУВИ-001/2022-22528888

Кадастровый номер: 47:23:0244001:317

План (чертеж, схема) части земельного участка Учетный номер части: 47:23:0244001:317/1



Масштаб 1:600 Условные обозначения:

полное наименование должности	подпись	инициалы, фамилия
-------------------------------	---------	-------------------

М.П.

Выписка из Единого государственного реестра недвижимости об объекте недвижимости
Сведения о частях земельного участка

Земельный участок			
вид объекта недвижимости			

Лист № 1 раздела 4.1	Всего листов раздела 4.1: 1	Всего разделов: 8	Всего листов выписки: 14
----------------------	-----------------------------	-------------------	--------------------------

18.02.2022г. № КУВИ-001/2022-22528888	
Кадастровый номер:	47:23:0244001:317

Учетный номер части	Площадь, м2	Содержание ограничения в использовании или ограничения права на объект недвижимости или обременения объекта недвижимости
1	2	3
47:23:0244001:317/1	1586	вид ограничения (обременения): сервитут; Срок действия: не установлен; реквизиты документа-основания: рЕШЕНИЕ ИМЕНЕМ РОССИЙСКОЙ ФЕДЕРАЦИИ от 05.07.2017 № 2-272/17 выдан: Гатчинский городской суд Ленинградской области; Содержание ограничения (обременения): Сервитут в отношении земельного участка с кадастровым номером 47:23:0244001:317, для дальнейшей эксплуатации и ремонта сетей, объектов дорожной инфраструктуры - бессрочно, для прокладки (строительства) сетей электро-, водо-, газоснабжения, водоотведения бытовых и ливневых стоков, включая подземные и надземные строения и коммуникации, объектов дорожной инфраструктуры - сроком на 24 месяца с момента вступления в силу решения суда.

полное наименование должности	подпись	инициалы, фамилия
-------------------------------	---------	-------------------

М.П.

Выписка из Единого государственного реестра недвижимости об объекте недвижимости
Сведения о частях земельного участка

Земельный участок			
вид объекта недвижимости			
Лист № 1 раздела 4.2	Всего листов раздела 4.2: 1	Всего разделов: 8	Всего листов выписки: 14
18.02.2022г. № КУВИ-001/2022-22528888			
Кадастровый номер:		47:23:0244001:317	

Сведения о характерных точках границы части (частей) земельного участка				
Учетный номер части: 47:23:0244001:317/1				
Система координат МСК 47 зона 2				
Номер точки	Координаты, м		Описание закрепления на местности	Средняя квадратичная погрешность определения координат характерных точек границ земельного участка, м
	X	Y		
1	2	3	4	5
1	398873.54	2205986.78	-	7.5
2	398830.57	2205958.97	-	7.5
3	398814.27	2205984.15	-	7.5
4	398860.08	2206013.81	-	7.5
5	398873.54	2205986.78	-	7.5

полное наименование должности	подпись	инициалы, фамилия

М.П.

Выписка из Единого государственного реестра недвижимости об объекте недвижимости

Сведения о характеристиках объекта недвижимости

На основании запроса от 24.01.2022, поступившего на рассмотрение 24.01.2022, сообщаем, что согласно записям Единого государственного реестра недвижимости:

Раздел 1 Лист 1

Земельный участок			
вид объекта недвижимости			

Лист № 1 раздела 1	Всего листов раздела 1: 2	Всего разделов: 5	Всего листов выписки: 7
--------------------	---------------------------	-------------------	-------------------------

25.01.2022г. № КУВИ-001/2022-9276624	
Кадастровый номер:	47:23:0244001:324
Номер кадастрового квартала:	47:23:0244001
Дата присвоения кадастрового номера:	29.06.2010

Ранее присвоенный государственный учетный номер:	данные отсутствуют
Местоположение:	Местоположение установлено относительно ориентира, расположенного в границах участка. Почтовый адрес ориентира: Ленинградская область, Гатчинский район, д. Вайя, д. 10-а.
Площадь:	990
Кадастровая стоимость, руб.:	155439.9
Кадастровые номера расположенных в пределах земельного участка объектов недвижимости:	данные отсутствуют
Кадастровые номера объектов недвижимости, из которых образован объект недвижимости:	данные отсутствуют
Кадастровые номера образованных объектов недвижимости:	данные отсутствуют
Категория земель:	Земли населенных пунктов
Виды разрешенного использования:	Для ведения огородничества
Сведения о кадастровом инженеру:	данные отсутствуют
Сведения о лесах, водных объектах и об иных природных объектах, расположенных в пределах земельного участка:	данные отсутствуют
Сведения о том, что земельный участок полностью расположен в границах зоны с особыми условиями использования территории, территории объекта культурного наследия, публичного сервитута:	данные отсутствуют
Сведения о том, что земельный участок расположен в границах особой экономической зоны, территории опережающего социально-экономического развития, зоны территориального развития в Российской Федерации, игровой зоны:	данные отсутствуют

полное наименование должности	подпись	инициалы, фамилия
-------------------------------	---------	-------------------

М.П.

Земельный участок			
вид объекта недвижимости			
Лист № 2 раздела 1	Всего листов раздела 1: 2	Всего разделов: 5	Всего листов выписки: 7
25.01.2022г. № КУВИ-001/2022-9276624			
Кадастровый номер:		47:23:0244001:324	
Сведения о том, что земельный участок расположен в границах особо охраняемой природной территории, охотничьих угодий, лесничеств:		данные отсутствуют	
Сведения о результатах проведения государственного земельного надзора:		данные отсутствуют	
Сведения о расположении земельного участка в границах территории, в отношении которой утвержден проект межевания территории:		данные отсутствуют	
Условный номер земельного участка:		данные отсутствуют	
Сведения о принятии акта и (или) заключении договора, предусматривающих предоставление в соответствии с земельным законодательством исполнительным органом государственным органом власти или органом местного самоуправления, находящегося в государственной или муниципальной собственности земельного участка для строительства наемного дома социального использования или наемного дома коммерческого использования:		данные отсутствуют	
Сведения о том, что земельный участок или земельные участки образованы на основании решения об изъятии земельного участка и (или) расположенного на нем объекта недвижимости для государственных или муниципальных нужд:		данные отсутствуют	
Сведения о том, что земельный участок образован из земель или земельного участка, государственная собственность на которые не разграничена:		данные отсутствуют	
Сведения о наличии земельного спора о местоположении границ земельных участков:		данные отсутствуют	
Статус записи об объекте недвижимости:		Сведения об объекте недвижимости имеют статус "актуальные"	
Особые отметки:		Сведения, необходимые для заполнения раздела: 4 - Сведения о частях земельного участка, отсутствуют.	
Получатель выписки:		Колотов Андрей Владимирович	

полное наименование должности	подпись	инициалы, фамилия

Выписка из Единого государственного реестра недвижимости об объекте недвижимости

Сведения о зарегистрированных правах

Земельный участок			
вид объекта недвижимости			
Лист № 1 раздела 2	Всего листов раздела 2: 2	Всего разделов: 5	Всего листов выписки: 7
25.01.2022г. № КУВИ-001/2022-9276624			
Кадастровый номер:		47:23:0244001:324	

1	Правообладатель (правообладатели):	1.1	Муниципальное образование "Гатчинский муниципальный район" Ленинградской области 1
2	Вид, номер, дата и время государственной регистрации права:	2.1	Собственность 47-47-17/020/2011-204 22.03.2011 00:00:00
3	Сведения об осуществлении государственной регистрации сделки, права без необходимого в силу закона согласия третьего лица, органа:	3.1	данные отсутствуют
4	Ограничение прав и обременение объекта недвижимости:	не зарегистрировано	
5	Договоры участия в долевом строительстве:	не зарегистрировано	
6	Заявленные в судебном порядке права требования:	данные отсутствуют	
7	Сведения о возражении в отношении зарегистрированного права:	данные отсутствуют	
8	Сведения о наличии решения об изъятии объекта недвижимости для государственных и муниципальных нужд:	данные отсутствуют	
9	Сведения о невозможности государственной регистрации без личного участия правообладателя или его законного представителя:	данные отсутствуют	
10	Правопритязания и сведения о наличии поступивших, но не рассмотренных заявлений о проведении государственной регистрации права (перехода, прекращения права), ограничения права или обременения объекта недвижимости, сделки в отношении объекта недвижимости:	отсутствуют	

полное наименование должности	подпись	инициалы, фамилия
-------------------------------	---------	-------------------

М.П.

Земельный участок			
вид объекта недвижимости			
Лист № 2 раздела 2	Всего листов раздела 2: 2	Всего разделов: 5	Всего листов выписки: 7
25.01.2022г. № КУВИ-001/2022-9276624			
Кадастровый номер:		47:23:0244001:324	
11	Сведения о невозможности государственной регистрации перехода, прекращения, ограничения права на земельный участок из земель сельскохозяйственного назначения:	данные отсутствуют	

полное наименование должности	подпись	инициалы, фамилия

М.П.

Выписка из Единого государственного реестра недвижимости об объекте недвижимости
 Описание местоположения земельного участка

Земельный участок			
вид объекта недвижимости			
Лист № 1 раздела 3	Всего листов раздела 3: 1	Всего разделов: 5	Всего листов выписки: 7
25.01.2022г. № КУВИ-001/2022-9276624			
Кадастровый номер:		47:23:0244001:324	

План (чертеж, схема) земельного участка



Масштаб 1:400 Условные обозначения:

полное наименование должности	подпись	инициалы, фамилия
-------------------------------	---------	-------------------

М.П.

Выписка из Единого государственного реестра недвижимости об объекте недвижимости

Описание местоположения земельного участка

Земельный участок			
вид объекта недвижимости			
Лист № 1 раздела 3.1	Всего листов раздела 3.1: 1	Всего разделов: 5	Всего листов выписки: 7
25.01.2022г. № КУВИ-001/2022-9276624			
Кадастровый номер:		47:23:0244001:324	

Описание местоположения границ земельного участка							
№ п/п	Номер точки		Дирекционный угол	Горизонтальное проложение, м	Описание закрепления на местности	Кадастровые номера смежных участков	Сведения об адресах правообладателей смежных земельных участков
	начальная	конечная					
1	2	3	4	5	6	7	8
1	1.1.1	1.1.2	296°54.4'	33.1	данные отсутствуют	данные отсутствуют	данные отсутствуют
2	1.1.2	1.1.3	25°41.1'	29.99	данные отсутствуют	данные отсутствуют	данные отсутствуют
3	1.1.3	1.1.4	116°54.9'	32.94	данные отсутствуют	данные отсутствуют	данные отсутствуют
4	1.1.4	1.1.1	205°22.1'	29.99	данные отсутствуют	данные отсутствуют	данные отсутствуют

полное наименование должности	подпись	инициалы, фамилия

М.П.

Выписка из Единого государственного реестра недвижимости об объекте недвижимости

Описание местоположения земельного участка

Земельный участок			
вид объекта недвижимости			
Лист № 1 раздела 3.2	Всего листов раздела 3.2: 1	Всего разделов: 5	Всего листов выписки: 7
25.01.2022г. № КУВИ-001/2022-9276624			
Кадастровый номер:		47:23:0244001:324	

Сведения о характерных точках границы земельного участка				
Система координат МСК 47 зона 2				
Номер точки	Координаты, м		Описание закрепления на местности	Средняя квадратичная погрешность определения координат характерных точек границ земельного участка, м
	X	Y		
1	2	3	4	5
1	399206.99	2205803.95	-	0.3
2	399234.09	2205816.8	-	0.3
3	399249	2205787.43	-	0.3
4	399221.97	2205774.43	-	0.3
5	399206.99	2205803.95	-	0.3

полное наименование должности	подпись	инициалы, фамилия

М.П.

Выписка из Единого государственного реестра недвижимости об объекте недвижимости

Сведения о характеристиках объекта недвижимости

На основании запроса от 24.01.2022, поступившего на рассмотрение 24.01.2022, сообщаем, что согласно записям Единого государственного реестра недвижимости:

Раздел 1 Лист 1

Земельный участок			
вид объекта недвижимости			

Лист № 1 раздела 1	Всего листов раздела 1: 2	Всего разделов: 8	Всего листов выписки: 10
--------------------	---------------------------	-------------------	--------------------------

25.01.2022г. № КУВИ-001/2022-9380638	
Кадастровый номер:	47:23:0244001:388
Номер кадастрового квартала:	47:23:0244001
Дата присвоения кадастрового номера:	13.07.1994

Ранее присвоенный государственный учетный номер:	данные отсутствуют
Местоположение:	Ленинградская область, Гатчинский муниципальный район, Веревское сельское поселение, дер. Вайя, ул. Полевая, уч. 166
Площадь:	1400 +/- 7
Кадастровая стоимость, руб.:	636006
Кадастровые номера расположенных в пределах земельного участка объектов недвижимости:	данные отсутствуют
Кадастровые номера объектов недвижимости, из которых образован объект недвижимости:	данные отсутствуют
Кадастровые номера образованных объектов недвижимости:	данные отсутствуют
Категория земель:	Земли населенных пунктов
Виды разрешенного использования:	Для ведения личного подсобного хозяйства
Сведения о кадастровом инженеру:	данные отсутствуют
Сведения о лесах, водных объектах и об иных природных объектах, расположенных в пределах земельного участка:	данные отсутствуют
Сведения о том, что земельный участок полностью расположен в границах зоны с особыми условиями использования территории, территории объекта культурного наследия, публичного сервитута:	данные отсутствуют
Сведения о том, что земельный участок расположен в границах особой экономической зоны, территории опережающего социально-экономического развития, зоны территориального развития в Российской Федерации, игровой зоны:	данные отсутствуют

полное наименование должности	подпись	инициалы, фамилия
-------------------------------	---------	-------------------

М.П.

Земельный участок			
вид объекта недвижимости			
Лист № 2 раздела 1	Всего листов раздела 1: 2	Всего разделов: 8	Всего листов выписки: 10
25.01.2022г. № КУВИ-001/2022-9380638			
Кадастровый номер:		47:23:0244001:388	
Сведения о том, что земельный участок расположен в границах особо охраняемой природной территории, охотничьих угодий, лесничеств:		данные отсутствуют	
Сведения о результатах проведения государственного земельного надзора:		данные отсутствуют	
Сведения о расположении земельного участка в границах территории, в отношении которой утвержден проект межевания территории:		данные отсутствуют	
Условный номер земельного участка:		данные отсутствуют	
Сведения о принятии акта и (или) заключении договора, предусматривающих предоставление в соответствии с земельным законодательством исполнительным органом государственным органом власти или органом местного самоуправления, находящегося в государственной или муниципальной собственности земельного участка для строительства наемного дома социального использования или наемного дома коммерческого использования:		данные отсутствуют	
Сведения о том, что земельный участок или земельные участки образованы на основании решения об изъятии земельного участка и (или) расположенного на нем объекта недвижимости для государственных или муниципальных нужд:		данные отсутствуют	
Сведения о том, что земельный участок образован из земель или земельного участка, государственная собственность на которые не разграничена:		данные отсутствуют	
Сведения о наличии земельного спора о местоположении границ земельных участков:		данные отсутствуют	
Статус записи об объекте недвижимости:		Сведения об объекте недвижимости имеют статус "актуальные, ранее учтенные"	
Особые отметки:		Сведения об ограничениях права на объект недвижимости, обременениях данного объекта, не зарегистрированных в реестре прав, ограничений прав и обременений недвижимого имущества: вид ограничения (обременения): ограничения прав на земельный участок, предусмотренные статьями 56, 56.1 Земельного кодекса Российской Федерации; срок действия: с 07.07.2015; реквизиты документа-основания: карта (план) от 19.10.2012 № 134/2012 выдан: Управление Федеральной службы государственной регистрации, кадастра и картографии по Ленинградской области.	
Получатель выписки:		Колотов Андрей Владимирович	

полное наименование должности	подпись	инициалы, фамилия

Выписка из Единого государственного реестра недвижимости об объекте недвижимости

Сведения о зарегистрированных правах

Земельный участок			
вид объекта недвижимости			
Лист № 1 раздела 2	Всего листов раздела 2: 2	Всего разделов: 8	Всего листов выписки: 10
25.01.2022г. № КУВИ-001/2022-9380638			
Кадастровый номер:		47:23:0244001:388	

1	Правообладатель (правообладатели):	1.1	Федоренко Анна Юрьевна
2	Вид, номер, дата и время государственной регистрации права:	2.1	Собственность 47:23:0244001:388-47/168/2021-2 24.08.2021 15:46:31
3	Сведения об осуществлении государственной регистрации сделки, права без необходимого в силу закона согласия третьего лица, органа:	3.1	данные отсутствуют
4	Ограничение прав и обременение объекта недвижимости:		
	4.1	вид:	Ипотека в силу закона
		дата государственной регистрации:	24.08.2021 15:46:31
		номер государственной регистрации:	47:23:0244001:388-47/168/2021-3
		срок, на который установлено ограничение прав и обременение объекта недвижимости:	Срок действия с 24.08.2021 по истечении 360 (триста шестьдесят) месяцев с даты фактического предоставления кредита
		лицо, в пользу которого установлено ограничение прав и обременение объекта недвижимости:	Публичное акционерное общество "Сбербанк России", ИНН: 7707083893
		основание государственной регистрации:	Договор купли-продажи, выдан 20.08.2021
		сведения об осуществлении государственной регистрации сделки, права, ограничения права без необходимого в силу закона согласия третьего лица, органа:	данные отсутствуют
		сведения об управляющем залогом и о договоре управления залогом, если такой договор заключен для управления ипотекой:	данные отсутствуют
5	Договоры участия в долевом строительстве:	не зарегистрировано	
6	Заявленные в судебном порядке права требования:	данные отсутствуют	
7	Сведения о возражении в отношении зарегистрированного права:	данные отсутствуют	
8	Сведения о наличии решения об изъятии объекта недвижимости для государственных и муниципальных нужд:	данные отсутствуют	
9	Сведения о невозможности государственной регистрации без личного участия правообладателя или его законного представителя:	данные отсутствуют	

полное наименование должности	подпись	инициалы, фамилия
-------------------------------	---------	-------------------

М.П.

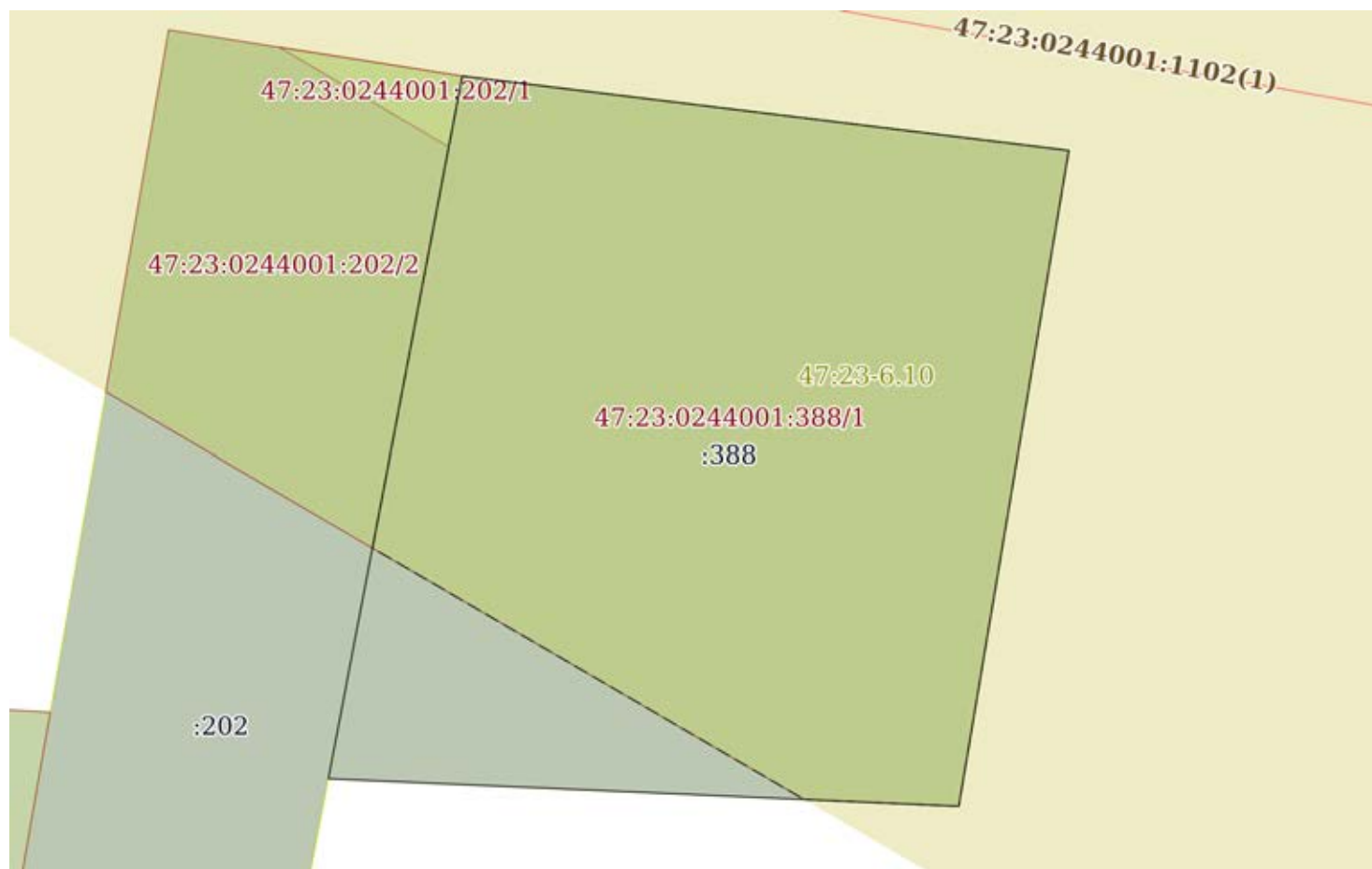
Земельный участок		
вид объекта недвижимости		
Лист № 2 раздела 2	Всего листов раздела 2: 2	Всего разделов: 8
Всего листов выписки: 10		
25.01.2022г. № КУВИ-001/2022-9380638		
Кадастровый номер:		47:23:0244001:388
10	Правопритязания и сведения о наличии поступивших, но не рассмотренных заявлений о проведении государственной регистрации права (перехода, прекращения права), ограничения права или обременения объекта недвижимости, сделки в отношении объекта недвижимости:	отсутствуют
11	Сведения о невозможности государственной регистрации перехода, прекращения, ограничения права на земельный участок из земель сельскохозяйственного назначения:	данные отсутствуют

полное наименование должности	подпись	инициалы, фамилия
-------------------------------	---------	-------------------

Выписка из Единого государственного реестра недвижимости об объекте недвижимости
 Описание местоположения земельного участка

Земельный участок			
вид объекта недвижимости			
Лист № 1 раздела 3	Всего листов раздела 3: 1	Всего разделов: 8	Всего листов выписки: 10
25.01.2022г. № КУВИ-001/2022-9380638			
Кадастровый номер:		47:23:0244001:388	

План (чертеж, схема) земельного участка



Масштаб 1:400 Условные обозначения:

полное наименование должности	подпись	инициалы, фамилия

М.П.

Выписка из Единого государственного реестра недвижимости об объекте недвижимости

Описание местоположения земельного участка

Земельный участок			
вид объекта недвижимости			
Лист № 1 раздела 3.1	Всего листов раздела 3.1: 1	Всего разделов: 8	Всего листов выписки: 10
25.01.2022г. № КУВИ-001/2022-9380638			
Кадастровый номер:		47:23:0244001:388	

Описание местоположения границ земельного участка							
№ п/п	Номер точки		Дирекционный угол	Горизонтальное проложение, м	Описание закрепления на местности	Кадастровые номера смежных участков	Сведения об адресах правообладателей смежных земельных участков
	начальная	конечная					
1	2	3	4	5	6	7	8
1	1.1.1	1.1.2	97°0.3`	35.01	-	данные отсутствуют	данные отсутствуют
2	1.1.2	1.1.3	189°30.8`	38.11	-	данные отсутствуют	данные отсутствуют
3	1.1.3	1.1.4	272°31.1`	20.02	-	данные отсутствуют	данные отсутствуют
4	1.1.4	1.1.5	272°29.2`	16.14	-	данные отсутствуют	данные отсутствуют
5	1.1.5	1.1.6	10°45.5`	2.04	-	47:23:0244001:202	адрес отсутствует
6	1.1.6	1.1.1	10°46.9`	38.97	-	47:23:0244001:202	адрес отсутствует

полное наименование должности	подпись	инициалы, фамилия

М.П.

Выписка из Единого государственного реестра недвижимости об объекте недвижимости

Описание местоположения земельного участка

Земельный участок			
вид объекта недвижимости			
Лист № 1 раздела 3.2	Всего листов раздела 3.2: 1	Всего разделов: 8	Всего листов выписки: 10
25.01.2022г. № КУВИ-001/2022-9380638			
Кадастровый номер:		47:23:0244001:388	

Сведения о характерных точках границы земельного участка				
Система координат МСК 47 зона 2				
Номер точки	Координаты, м		Описание закрепления на местности	Средняя квадратичная погрешность определения координат характерных точек границ земельного участка, м
	X	Y		
1	2	3	4	5
1	399229.39	2206109.78	Закрепление отсутствует	-
2	399225.12	2206144.53	Закрепление отсутствует	0.1
3	399187.53	2206138.23	Закрепление отсутствует	0.1
4	399188.41	2206118.23	Закрепление отсутствует	0.1
5	399189.11	2206102.11	Закрепление отсутствует	0.1
6	399191.11	2206102.49	Закрепление отсутствует	-
7	399229.39	2206109.78	Закрепление отсутствует	-

полное наименование должности	подпись	инициалы, фамилия

М.П.

Выписка из Единого государственного реестра недвижимости об объекте недвижимости
Сведения о частях земельного участка

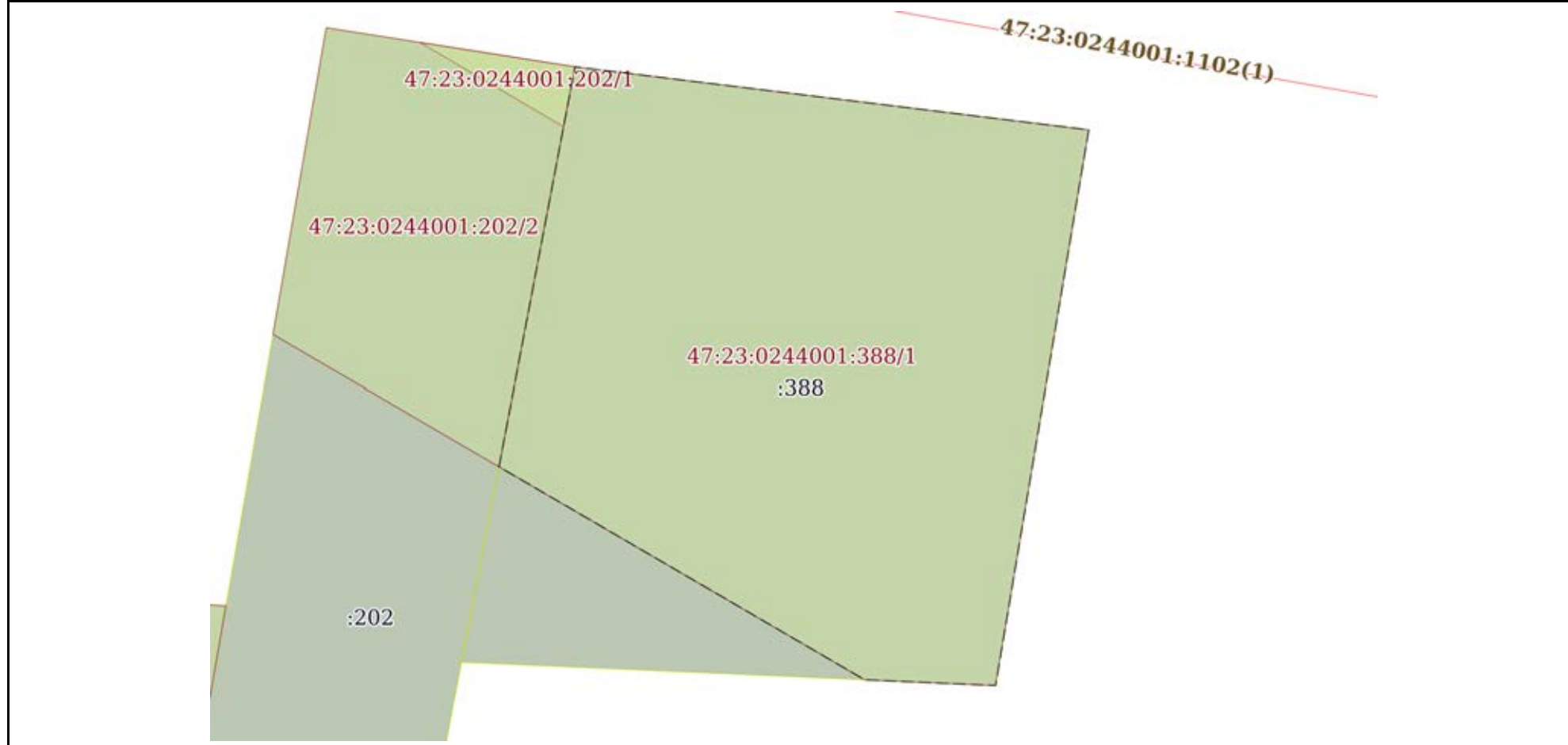
Земельный участок			
вид объекта недвижимости			

Лист № 1 раздела 4	Всего листов раздела 4: 1	Всего разделов: 8	Всего листов выписки: 10
--------------------	---------------------------	-------------------	--------------------------

25.01.2022г. № КУВИ-001/2022-9380638

Кадастровый номер: 47:23:0244001:388

План (чертеж, схема) части земельного участка Учетный номер части: 47:23:0244001:388/1



Масштаб 1:400 Условные обозначения:

полное наименование должности	подпись	инициалы, фамилия
-------------------------------	---------	-------------------

М.П.

Выписка из Единого государственного реестра недвижимости об объекте недвижимости
Сведения о частях земельного участка

Земельный участок
вид объекта недвижимости

Лист № 1 раздела 4.1	Всего листов раздела 4.1: 1	Всего разделов: 8	Всего листов выписки: 10
----------------------	-----------------------------	-------------------	--------------------------

25.01.2022г. № КУВИ-001/2022-9380638

Кадастровый номер: 47:23:0244001:388

Учетный номер части	Площадь, м2	Содержание ограничения в использовании или ограничения права на объект недвижимости или обременения объекта недвижимости
1	2	3
47:23:0244001:388/1	1218	вид ограничения (обременения): ограничения прав на земельный участок, предусмотренные статьями 56, 56.1 Земельного кодекса Российской Федерации; Срок действия: с 2015-07-07; реквизиты документа-основания: карта (план) от 19.10.2012 № 134/2012 выдан: Управление Федеральной службы государственной регистрации, кадастра и картографии по Ленинградской области; Содержание ограничения (обременения): Объект землеустройства, охранная зона ВЛ 330 кВ Ленинградская АЭС-Гатчинская, предусматривает определенные ограничения использования территории, которые регламентируются "Правилами охраны электрических сетей напряжением свыше 1000 вольт", утвержденными Постановлением Совета Министров СССР от 26.03.1984 г. №255.; Реестровый номер границы: 47.23.2.38

полное наименование должности	подпись	инициалы, фамилия
-------------------------------	---------	-------------------

М.П.

Выписка из Единого государственного реестра недвижимости об объекте недвижимости

Сведения о частях земельного участка

Земельный участок			
вид объекта недвижимости			
Лист № 1 раздела 4.2	Всего листов раздела 4.2: 1	Всего разделов: 8	Всего листов выписки: 10
25.01.2022г. № КУВИ-001/2022-9380638			
Кадастровый номер:		47:23:0244001:388	

Сведения о характерных точках границы части (частей) земельного участка				
Учетный номер части: 47:23:0244001:388/1				
Система координат МСК 47 зона 2				
Номер точки	Координаты, м		Описание закрепления на местности	Средняя квадратичная погрешность определения координат характерных точек границ земельного участка, м
	X	Y		
1	2	3	4	5
1	399202.35	2206104.64	-	-
2	399187.92	2206129.37	-	-
3	399187.53	2206138.23	Закрепление отсутствует	0.1
4	399225.12	2206144.53	Закрепление отсутствует	0.1
5	399229.39	2206109.78	Закрепление отсутствует	-
6	399202.35	2206104.64	-	-

полное наименование должности	подпись	инициалы, фамилия
-------------------------------	---------	-------------------

М.П.

Выписка из Единого государственного реестра недвижимости об объекте недвижимости

Сведения о характеристиках объекта недвижимости

На основании запроса от 24.01.2022, поступившего на рассмотрение 24.01.2022, сообщаем, что согласно записям Единого государственного реестра недвижимости:

Раздел 1 Лист 1

Земельный участок			
вид объекта недвижимости			

Лист № 1 раздела 1	Всего листов раздела 1: 2	Всего разделов: 8	Всего листов выписки: 10
--------------------	---------------------------	-------------------	--------------------------

25.01.2022г. № КУВИ-001/2022-9319023	
Кадастровый номер:	47:23:0244001:389
Номер кадастрового квартала:	47:23:0244001
Дата присвоения кадастрового номера:	08.12.2011

Ранее присвоенный государственный учетный номер:	данные отсутствуют
Местоположение:	Ленинградская область, Гатчинский район, д. Вайя, ул. Полевая, д. 11
Площадь:	1423 +/- 26
Кадастровая стоимость, руб.:	646454.67
Кадастровые номера расположенных в пределах земельного участка объектов недвижимости:	данные отсутствуют
Кадастровые номера объектов недвижимости, из которых образован объект недвижимости:	данные отсутствуют
Кадастровые номера образованных объектов недвижимости:	данные отсутствуют
Категория земель:	Земли населенных пунктов
Виды разрешенного использования:	для ведения личного подсобного хозяйства
Сведения о кадастровом инженерере:	данные отсутствуют
Сведения о лесах, водных объектах и об иных природных объектах, расположенных в пределах земельного участка:	данные отсутствуют
Сведения о том, что земельный участок полностью расположен в границах зоны с особыми условиями использования территории, территории объекта культурного наследия, публичного сервитута:	данные отсутствуют
Сведения о том, что земельный участок расположен в границах особой экономической зоны, территории опережающего социально-экономического развития, зоны территориального развития в Российской Федерации, игровой зоны:	данные отсутствуют

полное наименование должности	подпись	инициалы, фамилия
-------------------------------	---------	-------------------

Земельный участок			
вид объекта недвижимости			
Лист № 2 раздела 1	Всего листов раздела 1: 2	Всего разделов: 8	Всего листов выписки: 10
25.01.2022г. № КУВИ-001/2022-9319023			
Кадастровый номер:		47:23:0244001:389	
Сведения о том, что земельный участок расположен в границах особо охраняемой природной территории, охотничьих угодий, лесничеств:		данные отсутствуют	
Сведения о результатах проведения государственного земельного надзора:		данные отсутствуют	
Сведения о расположении земельного участка в границах территории, в отношении которой утвержден проект межевания территории:		данные отсутствуют	
Условный номер земельного участка:		данные отсутствуют	
Сведения о принятии акта и (или) заключении договора, предусматривающих предоставление в соответствии с земельным законодательством исполнительным органом государственным органом власти или органом местного самоуправления, находящегося в государственной или муниципальной собственности земельного участка для строительства наемного дома социального использования или наемного дома коммерческого использования:		данные отсутствуют	
Сведения о том, что земельный участок или земельные участки образованы на основании решения об изъятии земельного участка и (или) расположенного на нем объекта недвижимости для государственных или муниципальных нужд:		данные отсутствуют	
Сведения о том, что земельный участок образован из земель или земельного участка, государственная собственность на которые не разграничена:		данные отсутствуют	
Сведения о наличии земельного спора о местоположении границ земельных участков:		данные отсутствуют	
Статус записи об объекте недвижимости:		Сведения об объекте недвижимости имеют статус "актуальные"	
Особые отметки:		данные отсутствуют	
Получатель выписки:		Колотов Андрей Владимирович	

полное наименование должности	подпись	инициалы, фамилия

Выписка из Единого государственного реестра недвижимости об объекте недвижимости

Сведения о зарегистрированных правах

Земельный участок			
вид объекта недвижимости			
Лист № 1 раздела 2	Всего листов раздела 2: 2	Всего разделов: 8	Всего листов выписки: 10
25.01.2022г. № КУВИ-001/2022-9319023			
Кадастровый номер:		47:23:0244001:389	

1	Правообладатель (правообладатели):	1.1	данные о правообладателе отсутствуют
2	Вид, номер, дата и время государственной регистрации права:	2.1	не зарегистрировано
3	Сведения об осуществлении государственной регистрации сделки, права без необходимого в силу закона согласия третьего лица, органа:	3.1	данные отсутствуют
4	Ограничение прав и обременение объекта недвижимости:		
	4.1 вид:		Аренда
	дата государственной регистрации:		09.06.2012 00:00:00
	номер государственной регистрации:		47-47-17/053/2012-217
	срок, на который установлено ограничение прав и обременение объекта недвижимости:		Срок действия с 10.04.2012 с 10.04.2012 на 5 лет
	лицо, в пользу которого установлено ограничение прав и обременение объекта недвижимости:		Соловьёва Алина Анатольевна
	основание государственной регистрации:		Договор аренды земельного участка, № 16/2, выдан 10.04.2012, дата государственной регистрации: 09.06.2012, номер государственной регистрации: 47-47-17/053/2012-217
	сведения об осуществлении государственной регистрации сделки, права, ограничения права без необходимого в силу закона согласия третьего лица, органа:		данные отсутствуют
	сведения об управляющем залоге и о договоре управления залогом, если такой договор заключен для управления ипотекой:		данные отсутствуют
5	Договоры участия в долевом строительстве:		не зарегистрировано
6	Заявленные в судебном порядке права требования:		данные отсутствуют
7	Сведения о возражении в отношении зарегистрированного права:		данные отсутствуют
8	Сведения о наличии решения об изъятии объекта недвижимости для государственных и муниципальных нужд:		данные отсутствуют
9	Сведения о невозможности государственной регистрации без личного участия правообладателя или его законного представителя:		данные отсутствуют

полное наименование должности	подпись	инициалы, фамилия
-------------------------------	---------	-------------------

М.П.

Земельный участок		
вид объекта недвижимости		
Лист № 2 раздела 2	Всего листов раздела 2: 2	Всего разделов: 8
Всего листов выписки: 10		
25.01.2022г. № КУВИ-001/2022-9319023		
Кадастровый номер:		47:23:0244001:389
10	Правопритязания и сведения о наличии поступивших, но не рассмотренных заявлений о проведении государственной регистрации права (перехода, прекращения права), ограничения права или обременения объекта недвижимости, сделки в отношении объекта недвижимости:	отсутствуют
11	Сведения о невозможности государственной регистрации перехода, прекращения, ограничения права на земельный участок из земель сельскохозяйственного назначения:	данные отсутствуют

полное наименование должности	подпись	инициалы, фамилия

М.П.

Выписка из Единого государственного реестра недвижимости об объекте недвижимости

Описание местоположения земельного участка

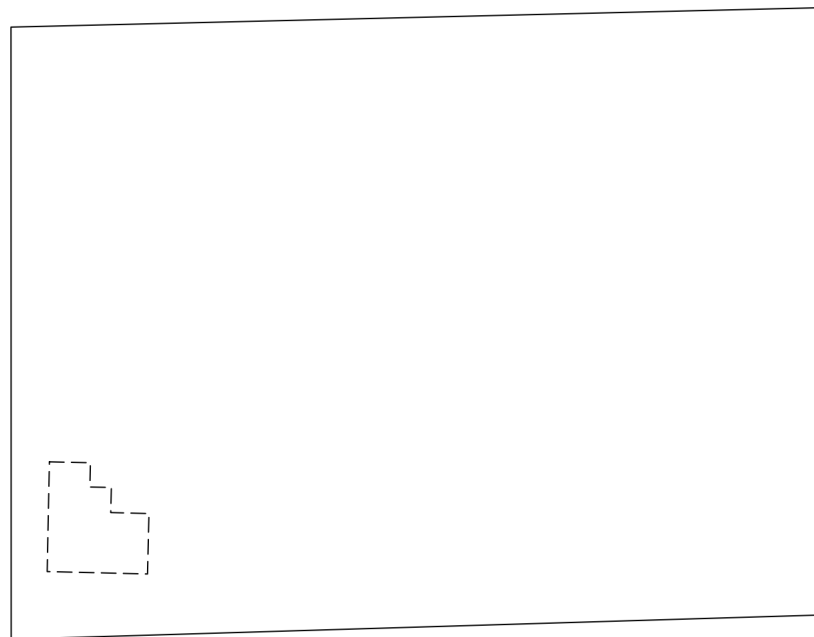
Земельный участок			
вид объекта недвижимости			

Лист № 1 раздела 3	Всего листов раздела 3: 1	Всего разделов: 8	Всего листов выписки: 10
--------------------	---------------------------	-------------------	--------------------------

25.01.2022г. № КУВИ-001/2022-9319023

Кадастровый номер: 47:23:0244001:389

План (чертеж, схема) земельного участка



Масштаб 1:400

Условные обозначения:

полное наименование должности	подпись	инициалы, фамилия
-------------------------------	---------	-------------------

М.П.

Выписка из Единого государственного реестра недвижимости об объекте недвижимости

Описание местоположения земельного участка

Земельный участок			
вид объекта недвижимости			
Лист № 1 раздела 3.1	Всего листов раздела 3.1: 1	Всего разделов: 8	Всего листов выписки: 10
25.01.2022г. № КУВИ-001/2022-9319023			
Кадастровый номер:		47:23:0244001:389	

Описание местоположения границ земельного участка							
№ п/п	Номер точки		Дирекционный угол	Горизонтальное проложение, м	Описание закрепления на местности	Кадастровые номера смежных участков	Сведения об адресах правообладателей смежных земельных участков
	начальная	конечная					
1	2	3	4	5	6	7	8
1	1.1.1	1.1.2	88°37.7'	43.42	данные отсутствуют	данные отсутствуют	данные отсутствуют
2	1.1.2	1.1.3	179°29.3'	32.54	данные отсутствуют	данные отсутствуют	данные отсутствуют
3	1.1.3	1.1.4	268°17.0'	43.71	данные отсутствуют	47:23:0244001:736	данные отсутствуют
4	1.1.3	1.1.3			данные отсутствуют	47:23:0244001:114	адрес отсутствует
5	1.1.4	1.1.1	359°59.0'	32.81	данные отсутствуют	47:23:0244001:142	адрес отсутствует

полное наименование должности	подпись	инициалы, фамилия

М.П.

Выписка из Единого государственного реестра недвижимости об объекте недвижимости

Описание местоположения земельного участка

Земельный участок			
вид объекта недвижимости			
Лист № 1 раздела 3.2	Всего листов раздела 3.2: 1	Всего разделов: 8	Всего листов выписки: 10
25.01.2022г. № КУВИ-001/2022-9319023			
Кадастровый номер:		47:23:0244001:389	

Сведения о характерных точках границы земельного участка				
Система координат МСК 47 зона 2				
Номер точки	Координаты, м		Описание закрепления на местности	Средняя квадратичная погрешность определения координат характерных точек границ земельного участка, м
	X	Y		
1	2	3	4	5
1	399141.39	2206040.81	-	0.2
2	399142.43	2206084.22	-	0.2
3	399109.89	2206084.51	-	0.2
4	399108.58	2206040.82	-	0.2
5	399141.39	2206040.81	-	0.2

полное наименование должности	подпись	инициалы, фамилия

М.П.

Выписка из Единого государственного реестра недвижимости об объекте недвижимости
Сведения о частях земельного участка

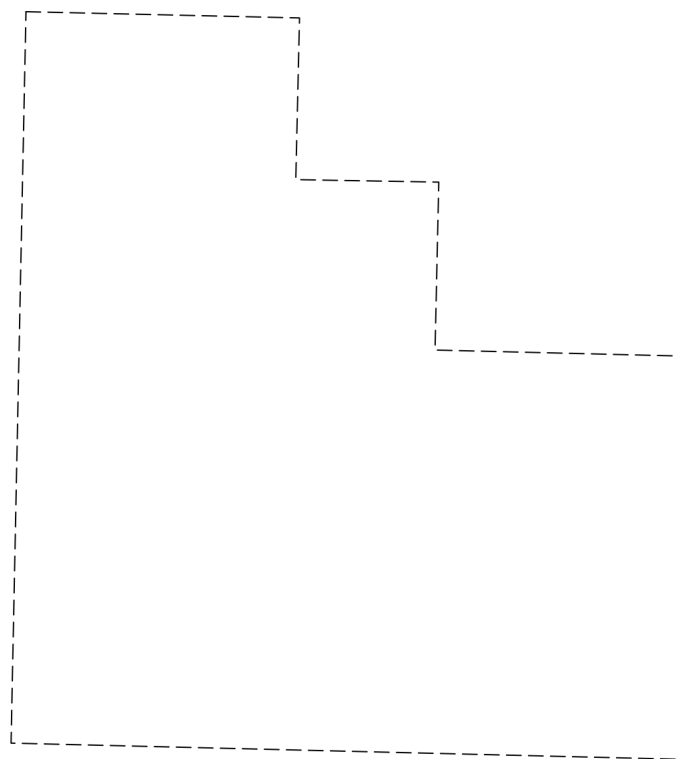
Земельный участок			
вид объекта недвижимости			

Лист № 1 раздела 4	Всего листов раздела 4: 1	Всего разделов: 8	Всего листов выписки: 10
--------------------	---------------------------	-------------------	--------------------------

25.01.2022г. № КУВИ-001/2022-9319023

Кадастровый номер: 47:23:0244001:389

План (чертеж, схема) части земельного участка Учетный номер части: 47:23:0244001:389/1



Масштаб 1:60 Условные обозначения:

полное наименование должности	подпись	инициалы, фамилия

М.П.

Выписка из Единого государственного реестра недвижимости об объекте недвижимости
Сведения о частях земельного участка

Земельный участок			
вид объекта недвижимости			
Лист № 1 раздела 4.1	Всего листов раздела 4.1: 1	Всего разделов: 8	Всего листов выписки: 10
25.01.2022г. № КУВИ-001/2022-9319023			
Кадастровый номер:		47:23:0244001:389	
Учетный номер части	Площадь, м2	Содержание ограничения в использовании или ограничения права на объект недвижимости или обременения объекта недвижимости	
1	2	3	
47:23:0244001:389/1	25	данные отсутствуют	

полное наименование должности	подпись	инициалы, фамилия

М.П.

Выписка из Единого государственного реестра недвижимости об объекте недвижимости
Сведения о частях земельного участка

Земельный участок			
вид объекта недвижимости			
Лист № 1 раздела 4.2	Всего листов раздела 4.2: 1	Всего разделов: 8	Всего листов выписки: 10
25.01.2022г. № КУВИ-001/2022-9319023			
Кадастровый номер:		47:23:0244001:389	

Сведения о характерных точках границы части (частей) земельного участка				
Учетный номер части: 47:23:0244001:389/1				
Система координат МСК 47 зона 2				
Номер точки	Координаты, м		Описание закрепления на местности	Средняя квадратичная погрешность определения координат характерных точек границ земельного участка, м
	X	Y		
1	2	3	4	5
1	399118.09	2206042.87	-	0.2
2	399118.04	2206045.07	-	0.2
3	399116.74	2206045.04	-	0.2
4	399116.72	2206046.19	-	0.2
5	399115.37	2206046.16	-	0.2
6	399115.32	2206048.21	-	0.2
7	399112.08	2206048.13	-	0.2
8	399112.21	2206042.75	-	0.2
9	399118.09	2206042.87	-	0.2

полное наименование должности	подпись	инициалы, фамилия

М.П.

Филиал Федерального государственного бюджетного учреждения «Федеральная кадастровая палата федеральной службы государственной регистрации, кадастра и картографии» по Ленинградской области
полное наименование органа регистрации прав

Выписка из Единого государственного реестра недвижимости об объекте недвижимости

Сведения о характеристиках объекта недвижимости

На основании запроса от 24.01.2022, поступившего на рассмотрение 24.01.2022, сообщаем, что согласно записям Единого государственного реестра недвижимости:

Раздел 1 Лист 1

Земельный участок			
вид объекта недвижимости			

Лист № 1 раздела 1	Всего листов раздела 1: 16	Всего разделов: 8	Всего листов выписки: 451
--------------------	----------------------------	-------------------	---------------------------

12.02.2022г. № КУВИ-001/2022-9404350	
Кадастровый номер:	47:23:0000000:486
Номер кадастрового квартала:	47:23:0000000
Дата присвоения кадастрового номера:	19.11.1992

Ранее присвоенный государственный учетный номер:	данные отсутствуют
Местоположение:	Ленинградская область, Гатчинский район
Площадь:	7222727 +/- 18115
Кадастровая стоимость, руб.:	2696532898.18
Кадастровые номера расположенных в пределах земельного участка объектов недвижимости:	0:0:0:2905(47), 47:00:0000000:1537, 47:00:0000000:1552, 47:00:0000000:1574, 47:00:0000000:1578, 47:00:0000000:1582, 47:00:0000000:1584, 47:00:0000000:1591, 47:00:0000000:1594, 47:00:0000000:1640, 47:00:0000000:1653, 47:00:0000000:1692, 47:00:0000000:1697, 47:00:0000000:1738, 47:00:0000000:1748, 47:14:0000000:26865, 47:23:0000000:43723, 47:23:0000000:48464, 47:23:0000000:49258, 47:23:0000000:49267, 47:23:0000000:49269, 47:23:0000000:49272, 47:23:0000000:49303, 47:23:0000000:49305, 47:23:0000000:49346, 47:23:0000000:49371, 47:23:0000000:49395, 47:23:0000000:49510, 47:23:0000000:49511, 47:23:0000000:49551, 47:23:0000000:49636, 47:23:0000000:49826, 47:23:0000000:49827, 47:23:0000000:49828, 47:23:0000000:49829, 47:23:0000000:49831, 47:23:0000000:49832, 47:23:0000000:49833, 47:23:0000000:49834, 47:23:0000000:49835, 47:23:0000000:49863, 47:23:0000000:49865, 47:23:0000000:49866, 47:23:0000000:49916, 47:23:0000000:50017, 47:23:0000000:50132, 47:23:0000000:50778, 47:23:0000000:50779, 47:23:0000000:50780, 47:23:0000000:50783, 47:23:0000000:50784, 47:23:0000000:50787, 47:23:0000000:50833, 47:23:0000000:50875, 47:23:0000000:50876, 47:23:0000000:50884, 47:23:0000000:50904, 47:23:0000000:51015, 47:23:0000000:51284, 47:23:0000000:51369, 47:23:0000000:51530, 47:23:0203004:10, 47:23:0203004:11, 47:23:0203004:7, 47:23:0203004:9, 47:23:0256001:471, 47:23:0256001:482, 47:23:0256001:484, 47:23:0256002:8, 47:23:0404003:2744, 47:23:0440001:261, 47:23:0440001:275, 47:23:0440001:278, 47:23:0805002:3801, 47:23:0805002:3871, 47:23:0901001:1241, 47:23:0901007:265, 47:23:0920001:1010, 47:23:0920001:1011, 47:23:0920001:1012, 47:23:0920001:937, 47:23:1301001:424, 47:26:0000000:38492, 47:23:0420001:80, 47:23:0000000:51926, 47:00:0000000:40003, 47:23:0000000:52016, 47:00:0000000:1746, 47:23:0410001:474
Кадастровые номера объектов недвижимости, из которых образован объект недвижимости:	данные отсутствуют

полное наименование должности	подпись	инициалы, фамилия
-------------------------------	---------	-------------------

М.П.

Земельный участок			
вид объекта недвижимости			
Лист № 2 раздела 1	Всего листов раздела 1: 16	Всего разделов: 8	Всего листов выписки: 451
12.02.2022г. № КУВИ-001/2022-9404350			
Кадастровый номер:		47:23:0000000:486	
Кадастровые номера образованных объектов недвижимости:		47:23:0000000:48491, 47:23:0000000:50078, 47:23:0253004:88	
Категория земель:		Земли промышленности, энергетики, транспорта, связи, радиовещания, телевидения, информатики, земли для обеспечения космической деятельности, земли обороны, безопасности и земли иного специального назначения	
Виды разрешенного использования:		для хозяйственной деятельности	
Сведения о кадастровом инженерере:		данные отсутствуют	
Сведения о лесах, водных объектах и об иных природных объектах, расположенных в пределах земельного участка:		данные отсутствуют	
Сведения о том, что земельный участок полностью расположен в границах зоны с особыми условиями использования территории, территории объекта культурного наследия, публичного сервитута:		данные отсутствуют	
Сведения о том, что земельный участок расположен в границах особой экономической зоны, территории опережающего социально-экономического развития, зоны территориального развития в Российской Федерации, игровой зоны:		данные отсутствуют	
Сведения о том, что земельный участок расположен в границах особо охраняемой природной территории, охотничьих угодий, лесничеств:		данные отсутствуют	
Сведения о результатах проведения государственного земельного надзора:		данные отсутствуют	
Сведения о расположении земельного участка в границах территории, в отношении которой утверждён проект межевания территории:		данные отсутствуют	
Условный номер земельного участка:		данные отсутствуют	
Сведения о принятии акта и (или) заключении договора, предусматривающих предоставление в соответствии с земельным законодательством исполнительным органом государственным органом власти или органом местного самоуправления, находящегося в государственной или муниципальной собственности земельного участка для строительства наемного дома социального использования или наемного дома коммерческого использования:		данные отсутствуют	
Сведения о том, что земельный участок или земельные участки образованы на основании решения об изъятии земельного участка и (или) расположенного на нем объекта недвижимости для государственных или муниципальных нужд:		данные отсутствуют	
полное наименование должности		подпись	инициалы, фамилия

Земельный участок			
вид объекта недвижимости			
Лист № 3 раздела 1	Всего листов раздела 1: 16	Всего разделов: 8	Всего листов выписки: 451
12.02.2022г. № КУВИ-001/2022-9404350			
Кадастровый номер:		47:23:0000000:486	
Сведения о том, что земельный участок образован из земель или земельного участка, государственная собственность на которые не разграничена:		данные отсутствуют	
Сведения о наличии земельного спора о местоположении границ земельных участков:		данные отсутствуют	
Статус записи об объекте недвижимости:		Сведения об объекте недвижимости имеют статус "актуальные, ранее учтенные"	
Особые отметки:		<p>Граница земельного участка состоит из 5 контуров. Учетные номера контуров и их площади: 1 - 904363.14 кв.м, 2 - 656558.67 кв.м, 3 - 3435308.35 кв.м, 4 - 712631.17 кв.м, 5 - 1513866.08 кв.м. Посредством данного земельного участка обеспечен доступ к земельному участку (земельным участкам) с кадастровым номером (кадастровыми номерами): 47:23:0000000:48462, 47:23:0421003:18, 47:23:0421003:19. Из объекта недвижимости образованы объекты недвижимости с кадастровыми номерами: 47:23:0000000:50078, сведения о которых носят временный характер. Сведения об ограничениях права на объект недвижимости, обременениях данного объекта, не зарегистрированных в реестре прав, ограничений прав и обременений недвижимого имущества: вид ограничения (обременения): ограничения прав на земельный участок, предусмотренные статьями 56, 56.1 Земельного кодекса Российской Федерации; срок действия: с 02.04.2015; реквизиты документа-основания: распоряжение Правительства Ленинградской области от 05.02.2015 № 41-р выдан: Правительство Ленинградской области. вид ограничения (обременения): ограничения прав на земельный участок, предусмотренные статьями 56, 56.1 Земельного кодекса Российской Федерации; срок действия: с 25.11.2020. вид ограничения (обременения): ограничения прав на земельный участок, предусмотренные статьями 56, 56.1 Земельного кодекса Российской Федерации; срок действия: с 25.11.2020. вид ограничения (обременения): ограничения прав на земельный участок, предусмотренные статьями 56, 56.1 Земельного кодекса Российской Федерации; срок действия: с 25.11.2020. вид ограничения (обременения): ограничения прав на земельный участок, предусмотренные статьями 56, 56.1 Земельного кодекса Российской Федерации; срок действия: с 25.11.2020. вид ограничения (обременения): ограничения прав на земельный участок, предусмотренные статьями 56, 56.1 Земельного кодекса Российской Федерации; срок действия: с 25.11.2020. вид ограничения (обременения): ограничения прав на земельный участок, предусмотренные статьями 56, 56.1 Земельного кодекса Российской Федерации; срок действия: с 25.11.2020. вид ограничения (обременения): ограничения прав на земельный участок, предусмотренные статьями 56, 56.1 Земельного кодекса Российской Федерации; срок действия: с 25.11.2020. вид ограничения (обременения): ограничения прав на земельный участок, предусмотренные статьями 56, 56.1 Земельного кодекса Российской Федерации; срок действия: с 25.11.2020. вид ограничения (обременения): ограничения прав на земельный участок, предусмотренные статьями 56, 56.1 Земельного кодекса Российской Федерации; срок действия: с 25.11.2020. вид ограничения (обременения): ограничения прав на земельный участок,</p>	
полное наименование должности		подпись	инициалы, фамилия

Земельный участок			
вид объекта недвижимости			
Лист № 5 раздела 1	Всего листов раздела 1: 16	Всего разделов: 8	Всего листов выписки: 451
12.02.2022г. № КУВИ-001/2022-9404350			
Кадастровый номер:		47:23:0000000:486	
		<p>25.11.2020. вид ограничения (обременения): ограничения прав на земельный участок, предусмотренные статьями 56, 56.1 Земельного кодекса Российской Федерации; срок действия: с 25.11.2020. вид ограничения (обременения): ограничения прав на земельный участок, предусмотренные статьями 56, 56.1 Земельного кодекса Российской Федерации; срок действия: с 10.04.2015; реквизиты документа-основания: договор подряда от 10.12.2012 № 12-12447 выдан: ОАО "Ленэнерго", ООО "ГеоМакИнфо". вид ограничения (обременения): ограничения прав на земельный участок, предусмотренные статьями 56, 56.1 Земельного кодекса Российской Федерации; срок действия: с 09.07.2015; реквизиты документа-основания: карта (план) от 25.10.2012 № 164/2012 выдан: Управление Федеральной службы государственной регистрации, кадастра и картографии по Ленинградской области. вид ограничения (обременения): ограничения прав на земельный участок, предусмотренные статьями 56, 56.1 Земельного кодекса Российской Федерации; срок действия: с 19.08.2015; реквизиты документа-основания: карта (план) от 18.12.2012 № 366/12 выдан: Управление Федеральной службы государственной регистрации, кадастра и картографии по Ленинградской области. вид ограничения (обременения): ограничения прав на земельный участок, предусмотренные статьями 56, 56.1 Земельного кодекса Российской Федерации; срок действия: с 11.11.2015; реквизиты документа-основания: справка о балансовой принадлежности от 02.09.2014 № 032-07/4984 выдан: Филиал ОАО энергетики и электрификации "Ленэнерго" "Гатчинские электрические сети". вид ограничения (обременения): ограничения прав на земельный участок, предусмотренные статьями 56, 56.1 Земельного кодекса Российской Федерации; срок действия: с 23.12.2015; реквизиты документа-основания: карта (план) охранной зоны объекта электросетевого хозяйства от 18.11.2015 № 566/2015 выдан: Управление Росреестра по Ленинградской области. вид ограничения (обременения): ограничения прав на земельный участок, предусмотренные статьями 56, 56.1 Земельного кодекса Российской Федерации; срок действия: с 28.01.2016; реквизиты документа-основания: письмо отдела водных ресурсов по Ленинградской области о размерах водоохранной зоны и прибрежной защитной полосы водного объекта от 06.10.2015 № Р6-35-5159 выдан: Невско-Ладожское бассейновое водное управление Федерального агентства водных ресурсов. вид ограничения (обременения): ограничения прав на земельный участок, предусмотренные статьями 56, 56.1 Земельного кодекса Российской Федерации; срок действия: с 28.01.2016; реквизиты документа-основания: письмо отдела водных ресурсов по Ленинградской области о размерах водоохранной зоны и прибрежной защитной полосы водного объекта от 15.08.2014 № Р6-35-5159 выдан: Невско-Ладожское бассейновое водное управление Федерального агентства водных ресурсов. вид ограничения (обременения): ограничения прав на земельный участок, предусмотренные статьями 56, 56.1 Земельного кодекса Российской Федерации; срок действия: с 11.02.2016; реквизиты документа-основания: карта (план) охранной зоны объекта</p>	
полное наименование должности	подпись	инициалы, фамилия	

Земельный участок			
вид объекта недвижимости			
Лист № 6 раздела 1	Всего листов раздела 1: 16	Всего разделов: 8	Всего листов выписки: 451
12.02.2022г. № КУВИ-001/2022-9404350			
Кадастровый номер:		47:23:0000000:486	
		<p>электросетевого хозяйства от 29.12.2015 № 635/2015 выдан: Управление Росреестра по Ленинградской области. вид ограничения (обременения): ограничения прав на земельный участок, предусмотренные статьями 56, 56.1 Земельного кодекса Российской Федерации; срок действия: с 13.04.2016; реквизиты документа-основания: карта (план) охранной зоны объекта электросетевого хозяйства от 25.01.2016 № - выдан: Общество с ограниченной ответственностью "МОРИОН". вид ограничения (обременения): ограничения прав на земельный участок, предусмотренные статьями 56, 56.1 Земельного кодекса Российской Федерации; срок действия: с 13.04.2016; реквизиты документа-основания: карта (план) охранной зоны объекта электросетевого хозяйства от 25.01.2016 № - выдан: Общество с ограниченной ответственностью "МОРИОН". вид ограничения (обременения): ограничения прав на земельный участок, предусмотренные статьями 56, 56.1 Земельного кодекса Российской Федерации; срок действия: с 13.04.2016; реквизиты документа-основания: карта (план) охранной зоны объекта электросетевого хозяйства от 25.01.2016 № - выдан: Общество с ограниченной ответственностью "МОРИОН". вид ограничения (обременения): ограничения прав на земельный участок, предусмотренные статьями 56, 56.1 Земельного кодекса Российской Федерации; срок действия: с 13.04.2016; реквизиты документа-основания: карта (план) охранной зоны объекта электросетевого хозяйства от 25.01.2016 № - выдан: Общество с ограниченной ответственностью "МОРИОН". вид ограничения (обременения): ограничения прав на земельный участок, предусмотренные статьями 56, 56.1 Земельного кодекса Российской Федерации; срок действия: с 13.04.2016; реквизиты документа-основания: карта (план) охранной зоны объекта электросетевого хозяйства от 25.01.2016 № - выдан: Общество с ограниченной ответственностью "МОРИОН". вид ограничения (обременения): ограничения прав на земельный участок, предусмотренные статьями 56, 56.1 Земельного кодекса Российской Федерации; срок действия: с 13.04.2016; реквизиты документа-основания: карта (план) охранной зоны объекта электросетевого хозяйства от 25.01.2016 № - выдан: Общество с ограниченной ответственностью "МОРИОН". вид ограничения (обременения): ограничения прав на земельный участок, предусмотренные статьями 56, 56.1 Земельного кодекса Российской Федерации; срок действия: с 14.04.2016; реквизиты документа-основания: карта (план) охранной зоны объекта электросетевого хозяйства от 25.01.2016 № - выдан: Общество с ограниченной ответственностью "МОРИОН". вид ограничения (обременения): ограничения прав на земельный участок, предусмотренные статьями 56, 56.1 Земельного кодекса Российской Федерации; срок действия: с 14.04.2016; реквизиты документа-основания: карта (план) охранной зоны объекта электросетевого хозяйства от 25.01.2016 № - выдан: Общество с ограниченной ответственностью "МОРИОН". вид ограничения (обременения): ограничения прав на земельный участок, предусмотренные статьями 56, 56.1 Земельного кодекса Российской Федерации; срок действия: с 14.04.2016; реквизиты документа-основания: карта (план) охранной зоны объекта электросетевого хозяйства от 25.01.2016 № - выдан: Общество с ограниченной ответственностью "МОРИОН". вид ограничения (обременения): ограничения прав на земельный участок, предусмотренные статьями 56, 56.1 Земельного кодекса Российской Федерации; срок действия: с 15.06.2016; реквизиты документа-основания: постановление</p>	
полное наименование должности	подпись	инициалы, фамилия	

Земельный участок			
вид объекта недвижимости			
Лист № 7 раздела 1	Всего листов раздела 1: 16	Всего разделов: 8	Всего листов выписки: 451

12.02.2022г. № КУВИ-001/2022-9404350

Кадастровый номер:

47:23:0000000:486

"О порядке установления охранных зон объектов электросетевого хозяйства и особых условий использования земельных участков, расположенных в границах таких зон" от 24.02.2009 № 160 выдан: Правительство Российской Федерации. вид ограничения (обременения): ограничения прав на земельный участок, предусмотренные статьями 56, 56.1 Земельного кодекса Российской Федерации; срок действия: с 16.02.2017; реквизиты документа-основания: договор подряда на выполнение комплекса работ от 29.10.2015 № 15-7381 выдан: Публичное акционерное общество энергетики и электрификации "Ленэнерго". вид ограничения (обременения): ограничения прав на земельный участок, предусмотренные статьями 56, 56.1 Земельного кодекса Российской Федерации; срок действия: с 02.03.2017; реквизиты документа-основания: договор подряда на выполнение комплекса работ от 29.10.2015 № 15-7381 выдан: Публичное акционерное общество энергетики и электрификации "Ленэнерго". вид ограничения (обременения): ограничения прав на земельный участок, предусмотренные статьями 56, 56.1 Земельного кодекса Российской Федерации; срок действия: с 06.03.2017; реквизиты документа-основания: договор подряда на выполнение комплекса работ от 29.10.2015 № 15-7381 выдан: Публичное акционерное общество энергетики и электрификации "Ленэнерго". вид ограничения (обременения): ограничения прав на земельный участок, предусмотренные статьями 56, 56.1 Земельного кодекса Российской Федерации; срок действия: с 07.03.2017; реквизиты документа-основания: распоряжение Комитета по управлению городским имуществом о составе имущества, учтенного в расчетах уставного капитала ОАО "Ленэнерго" и внесении изменений в план приватизации Государственного предприятия - ордена Октябрьской революции и ордена Отечественной войны I степени "Ленинградское производственное объединение энергетики и электрификации "Ленэнерго" от 24.06.2005 № 229-р выдан: Правительство Санкт-Петербурга. вид ограничения (обременения): ограничения прав на земельный участок, предусмотренные статьями 56, 56.1 Земельного кодекса Российской Федерации; срок действия: с 04.05.2017; реквизиты документа-основания: доверенность от 02.02.2017 № 77 АВ 1940825 выдан: Нотариус города Москвы Гунина Татьяна Петровна. вид ограничения (обременения): ограничения прав на земельный участок, предусмотренные статьями 56, 56.1 Земельного кодекса Российской Федерации; срок действия: с 04.05.2017; реквизиты документа-основания: доверенность от 02.02.2017 № 77 АВ 1940825 выдан: Нотариус города Москвы Гунина Татьяна Петровна. вид ограничения (обременения): ограничения прав на земельный участок, предусмотренные статьями 56, 56.1 Земельного кодекса Российской Федерации; срок действия: с 18.01.2018; реквизиты документа-основания: доверенность от 12.05.2017 № 181/2017 выдан: Акционерное общество "Ленинградская областная электросетевая компания". вид ограничения (обременения): ограничения прав на земельный участок, предусмотренные статьями 56, 56.1 Земельного кодекса Российской Федерации; срок действия: с 08.11.2019;

полное наименование должности	подпись	инициалы, фамилия
-------------------------------	---------	-------------------

М.П.

Земельный участок			
вид объекта недвижимости			
Лист № 8 раздела 1	Всего листов раздела 1: 16	Всего разделов: 8	Всего листов выписки: 451
12.02.2022г. № КУВИ-001/2022-9404350			
Кадастровый номер:		47:23:0000000:486	
		<p>реквизиты документа-основания: водный кодекс Российской Федерации от 03.06.2006 № 74-ФЗ выдан: Российская Федерация. вид ограничения (обременения): ограничения прав на земельный участок, предусмотренные статьями 56, 56.1 Земельного кодекса Российской Федерации; срок действия: с 11.11.2019; реквизиты документа-основания: водный кодекс Российской Федерации от 03.06.2006 № 74-ФЗ выдан: Российская Федерация. вид ограничения (обременения): ограничения прав на земельный участок, предусмотренные статьями 56, 56.1 Земельного кодекса Российской Федерации; срок действия: с 27.11.2019; реквизиты документа-основания: договор подряда от 29.10.2015 № 15-7381 выдан: Заключен между ПАО "Ленэнерго" и ООО "Гарант-Кадастр". вид ограничения (обременения): ограничения прав на земельный участок, предусмотренные статьями 56, 56.1 Земельного кодекса Российской Федерации; срок действия: с 04.12.2019; Земельный участок 47.23.0.100; реквизиты документа-основания: приказ комитета по культуре от 03.06.2019 № 01-03/19-298 выдан: Комитет по культуре Ленинградской области. вид ограничения (обременения): ограничения прав на земельный участок, предусмотренные статьями 56, 56.1 Земельного кодекса Российской Федерации; срок действия: с 14.01.2020; реквизиты документа-основания: договор подряда на выполнение комплекса работ от 29.10.2015 № 15-7381 выдан: Заключен между ПАО "Ленэнерго" и ООО "Гарант-Кадастр". вид ограничения (обременения): ограничения прав на земельный участок, предусмотренные статьями 56, 56.1 Земельного кодекса Российской Федерации; срок действия: с 24.01.2020; реквизиты документа-основания: договор подряда на выполнение комплекса работ от 29.10.2015 № 15-7381 выдан: Заключен между ПАО "Ленэнерго" и ООО "Гарант-Кадастр". вид ограничения (обременения): ограничения прав на земельный участок, предусмотренные статьями 56, 56.1 Земельного кодекса Российской Федерации; срок действия: с 07.04.2020; реквизиты документа-основания: договор подряда на выполнение комплекса работ от 29.10.2015 № 15-7381 выдан: Заключен между ПАО "Ленэнерго" и ООО "Гарант-Кадастр". вид ограничения (обременения): ограничения прав на земельный участок, предусмотренные статьями 56, 56.1 Земельного кодекса Российской Федерации; срок действия: с 22.04.2020; реквизиты документа-основания: проект от 01.01.2009 № б/н выдан: ФГУС "Центр гигиены и эпидемиологии в Ленинградской области". вид ограничения (обременения): ограничения прав на земельный участок, предусмотренные статьями 56, 56.1 Земельного кодекса Российской Федерации; срок действия: с 18.05.2020; реквизиты документа-основания: договор подряда на выполнение комплекса работ от 29.10.2015 № 15-7381 выдан: Заключен между ПАО "Ленэнерго" и ООО "Гарант-Кадастр". вид ограничения (обременения): ограничения прав на земельный участок, предусмотренные статьями 56, 56.1 Земельного кодекса Российской Федерации; срок действия: с 19.05.2020; реквизиты документа-основания: договор подряда на выполнение комплекса работ от 04.10.2016 № 16-11170 выдан: Заключен между ПАО "Ленэнерго" и ООО "Гарант-Кадастр". вид</p>	
полное наименование должности	подпись	инициалы, фамилия	

Земельный участок			
вид объекта недвижимости			
Лист № 9 раздела 1	Всего листов раздела 1: 16	Всего разделов: 8	Всего листов выписки: 451
12.02.2022г. № КУВИ-001/2022-9404350			
Кадастровый номер:		47:23:0000000:486	
		<p>ограничения (обременения): ограничения прав на земельный участок, предусмотренные статьями 56, 56.1 Земельного кодекса Российской Федерации; срок действия: с 04.06.2020; реквизиты документа-основания: описание местоположения границ от 20.02.2020 № б/н выдан: АО "ЛИМБ". вид ограничения (обременения): ограничения прав на земельный участок, предусмотренные статьями 56, 56.1 Земельного кодекса Российской Федерации; срок действия: с 04.06.2020; реквизиты документа-основания: описание местоположения границ от 20.02.2020 № б/н выдан: АО "ЛИМБ". вид ограничения (обременения): ограничения прав на земельный участок, предусмотренные статьями 56, 56.1 Земельного кодекса Российской Федерации; срок действия: с 04.06.2020; реквизиты документа-основания: описание местоположения границ от 20.02.2020 № б/н выдан: АО "ЛИМБ". вид ограничения (обременения): ограничения прав на земельный участок, предусмотренные статьями 56, 56.1 Земельного кодекса Российской Федерации; срок действия: с 24.07.2020; реквизиты документа-основания: постановление Правительства РФ "Об утверждении Правил охраны газораспределительных сетей" от 20.11.2000 № 878 выдан: Правительство Российской Федерации. вид ограничения (обременения): ограничения прав на земельный участок, предусмотренные статьями 56, 56.1 Земельного кодекса Российской Федерации; срок действия: с 19.11.2020; реквизиты документа-основания: иной документ, содержащий описание объекта от 09.09.2020 № PVD-0123/2020-7863; документ, содержащий необходимые для внесения в государственный кадастр недвижимости сведения об установлении или изменении территориальной зоны или зоны с особыми условиями использования территорий, либо об отмене установления такой зоны от 26.10.2020 № PVD-0123/2020-7863. вид ограничения (обременения): ограничения прав на земельный участок, предусмотренные статьями 56, 56.1 Земельного кодекса Российской Федерации; срок действия: с 28.12.2020; реквизиты документа-основания: документ, содержащий необходимые для внесения в государственный кадастр недвижимости сведения об установлении или изменении территориальной зоны или зоны с особыми условиями использования территорий, либо об отмене установления такой зоны от 24.12.2020 № PVD-0123/2020-20103. вид ограничения (обременения): ограничения прав на земельный участок, предусмотренные статьями 56, 56.1 Земельного кодекса Российской Федерации; срок действия: с 22.01.2021; реквизиты документа-основания: доверенность от 19.02.2020 № 78/688-н/78-2020-9-2; документ, содержащий необходимые для внесения в государственный кадастр недвижимости сведения об установлении или изменении территориальной зоны или зоны с особыми условиями использования территорий, либо об отмене установления такой зоны от 21.10.2020 № PVD-0123/2020-11758. вид ограничения (обременения): ограничения прав на земельный участок, предусмотренные статьями 56, 56.1 Земельного кодекса Российской Федерации; срок действия: с 28.01.2021; реквизиты документа-основания: доверенность от 19.02.2020 № 78/688-н/78-2020-9-2;</p>	
полное наименование должности		подпись	инициалы, фамилия

Земельный участок			
вид объекта недвижимости			
Лист № 10 раздела 1	Всего листов раздела 1: 16	Всего разделов: 8	Всего листов выписки: 451

12.02.2022г. № КУВИ-001/2022-9404350

Кадастровый номер:

47:23:0000000:486

документ, содержащий необходимые для внесения в государственный кадастр недвижимости сведения об установлении или изменении территориальной зоны или зоны с особыми условиями использования территорий, либо об отмене установления такой зоны от 21.10.2020 № PVD-0123/2020-11738. вид ограничения (обременения): ограничения прав на земельный участок, предусмотренные статьями 56, 56.1 Земельного кодекса Российской Федерации; срок действия: с 16.02.2021; реквизиты документа-основания: доверенность от 03.11.2020 № 75 БА 3374973; документ, содержащий необходимые для внесения в государственный кадастр недвижимости сведения об установлении или изменении территориальной зоны или зоны с особыми условиями использования территорий, либо об отмене установления такой зоны от 01.12.2020 № PVD-0123/2021-223; иной документ, содержащий описание объекта от 01.12.2020 № б/н. вид ограничения (обременения): ограничения прав на земельный участок, предусмотренные статьями 56, 56.1 Земельного кодекса Российской Федерации; срок действия: с 17.02.2021; реквизиты документа-основания: доверенность от 03.11.2020 № 75 БА 3374973; документ, содержащий необходимые для внесения в государственный кадастр недвижимости сведения об установлении или изменении территориальной зоны или зоны с особыми условиями использования территорий, либо об отмене установления такой зоны от 01.12.2020 № PVD-0123/2021-248; иной документ, содержащий описание объекта от 01.12.2020 № б/н. вид ограничения (обременения): ограничения прав на земельный участок, предусмотренные статьями 56, 56.1 Земельного кодекса Российской Федерации; срок действия: с 28.02.2021; реквизиты документа-основания: документ, содержащий необходимые для внесения в государственный кадастр недвижимости сведения об установлении или изменении территориальной зоны или зоны с особыми условиями использования территорий, либо об отмене установления такой зоны от 23.11.2020 № PVD-0123/2020-14902; иной документ, содержащий описание объекта от 21.11.2020 № PVD-0123/2020-14902. вид ограничения (обременения): ограничения прав на земельный участок, предусмотренные статьями 56, 56.1 Земельного кодекса Российской Федерации; срок действия: с 22.03.2021; реквизиты документа-основания: доверенность от 03.11.2020 № 75 БА 3374973; документ, содержащий необходимые для внесения в государственный кадастр недвижимости сведения об установлении или изменении территориальной зоны или зоны с особыми условиями использования территорий, либо об отмене установления такой зоны от 01.12.2020 № PVD-0123/2021-740; иной документ, содержащий описание объекта от 01.12.2020 № PVD-0123/2021-740. вид ограничения (обременения): ограничения прав на земельный участок, предусмотренные статьями 56, 56.1 Земельного кодекса Российской Федерации; срок действия: с 25.03.2021; реквизиты документа-основания: документ, содержащий необходимые для внесения в государственный кадастр недвижимости сведения об установлении или изменении территориальной зоны или зоны с особыми

полное наименование должности	подпись	инициалы, фамилия
-------------------------------	---------	-------------------

М.П.

Земельный участок			
вид объекта недвижимости			
Лист № 11 раздела 1	Всего листов раздела 1: 16	Всего разделов: 8	Всего листов выписки: 451

12.02.2022г. № КУВИ-001/2022-9404350

Кадастровый номер:

47:23:0000000:486

условиями использования территорий, либо об отмене установления такой зоны от 19.01.2021 № PVD-0123/2021-10349; иной документ, содержащий описание объекта от 19.01.2021 № PVD-0123/2021-10349. вид ограничения (обременения): ограничения прав на земельный участок, предусмотренные статьями 56, 56.1 Земельного кодекса Российской Федерации; срок действия: с 05.04.2021; реквизиты документа-основания: документ, содержащий необходимые для внесения в государственный кадастр недвижимости сведения об установлении или изменении территориальной зоны или зоны с особыми условиями использования территорий, либо об отмене установления такой зоны от 19.01.2021 № PVD-0123/2021-10167; иной документ, содержащий описание объекта от 19.01.2021 № PVD-0123/2021-10167. вид ограничения (обременения): ограничения прав на земельный участок, предусмотренные статьями 56, 56.1 Земельного кодекса Российской Федерации; срок действия: с 07.04.2021; реквизиты документа-основания: доверенность от 03.11.2020 № 3374973; документ, содержащий необходимые для внесения в государственный кадастр недвижимости сведения об установлении или изменении территориальной зоны или зоны с особыми условиями использования территорий, либо об отмене установления такой зоны от 12.02.2021 № PVD-0123/2021-12985; иной документ, содержащий описание объекта от 12.02.2021 № PVD-0123/2021-12985. вид ограничения (обременения): ограничения прав на земельный участок, предусмотренные статьями 56, 56.1 Земельного кодекса Российской Федерации; срок действия: с 17.04.2021; реквизиты документа-основания: доверенность от 03.11.2020 № 3374973; документ, содержащий необходимые для внесения в государственный кадастр недвижимости сведения об установлении или изменении территориальной зоны или зоны с особыми условиями использования территорий, либо об отмене установления такой зоны от 06.04.2021 № PVD-0123/2021-17835; иной документ, содержащий описание объекта от 06.04.2021 № PVD-0123/2021-17835. вид ограничения (обременения): ограничения прав на земельный участок, предусмотренные статьями 56, 56.1 Земельного кодекса Российской Федерации; срок действия: с 12.05.2021; реквизиты документа-основания: доверенность от 03.11.2020 № 3374973; документ, содержащий необходимые для внесения в государственный кадастр недвижимости сведения об установлении или изменении территориальной зоны или зоны с особыми условиями использования территорий, либо об отмене установления такой зоны от 13.04.2021 № PVD-0123/2021-19062; иной документ, содержащий описание объекта от 13.04.2021 № PVD-0123/2021-19062. вид ограничения (обременения): ограничения прав на земельный участок, предусмотренные статьями 56, 56.1 Земельного кодекса Российской Федерации; срок действия: с 19.05.2021; реквизиты документа-основания: доверенность от 03.11.2020 № 3374973; документ, содержащий необходимые для внесения в государственный кадастр недвижимости сведения об установлении или изменении территориальной зоны или зоны с особыми условиями использования

полное наименование должности	подпись	инициалы, фамилия
-------------------------------	---------	-------------------

М.П.

Земельный участок			
вид объекта недвижимости			
Лист № 12 раздела 1	Всего листов раздела 1: 16	Всего разделов: 8	Всего листов выписки: 451
12.02.2022г. № КУВИ-001/2022-9404350			
Кадастровый номер:		47:23:0000000:486	
		<p>территорий, либо об отмене установления такой зоны от 06.04.2021 № PVD-0123/2021-17877; иной документ, содержащий описание объекта от 06.04.2021 № PVD-0123/2021-17877. вид ограничения (обременения): ограничения прав на земельный участок, предусмотренные статьями 56, 56.1 Земельного кодекса Российской Федерации; срок действия: с 25.05.2021; реквизиты документа-основания: доверенность от 03.11.2020 № 3374973; документ, содержащий необходимые для внесения в государственный кадастр недвижимости сведения об установлении или изменении территориальной зоны или зоны с особыми условиями использования территорий, либо об отмене установления такой зоны от 05.05.2021 № PVD-0123/2021-24031; иной документ, содержащий описание объекта от 05.05.2021 № PVD-0123/2021-24031. вид ограничения (обременения): ограничения прав на земельный участок, предусмотренные статьями 56, 56.1 Земельного кодекса Российской Федерации; срок действия: с 31.05.2021; реквизиты документа-основания: доверенность от 03.11.2020 № 3374973; документ, содержащий необходимые для внесения в государственный кадастр недвижимости сведения об установлении или изменении территориальной зоны или зоны с особыми условиями использования территорий, либо об отмене установления такой зоны от 19.05.2021 № PVD-0123/2021-26254; иной документ, содержащий описание объекта от 19.05.2021 № PVD-0123/2021-26254. вид ограничения (обременения): ограничения прав на земельный участок, предусмотренные статьями 56, 56.1 Земельного кодекса Российской Федерации; срок действия: с 02.06.2021; реквизиты документа-основания: доверенность от 03.11.2020 № 3374973; документ, содержащий необходимые для внесения в государственный кадастр недвижимости сведения об установлении или изменении территориальной зоны или зоны с особыми условиями использования территорий, либо об отмене установления такой зоны от 19.05.2021 № PVD-0123/2021-26645; иной документ, содержащий описание объекта от 19.05.2021 № PVD-0123/2021-26645. вид ограничения (обременения): ограничения прав на земельный участок, предусмотренные статьями 56, 56.1 Земельного кодекса Российской Федерации; срок действия: с 03.06.2021; реквизиты документа-основания: доверенность от 03.11.2020 № 3374973; документ, содержащий необходимые для внесения в государственный кадастр недвижимости сведения об установлении или изменении территориальной зоны или зоны с особыми условиями использования территорий, либо об отмене установления такой зоны от 19.05.2021 № PVD-0123/2021-26598; иной документ, содержащий описание объекта от 19.05.2021 № PVD-0123/2021-26598. вид ограничения (обременения): ограничения прав на земельный участок, предусмотренные статьями 56, 56.1 Земельного кодекса Российской Федерации; срок действия: с 07.06.2021; реквизиты документа-основания: доверенность от 03.11.2020 № 3374973; документ, содержащий необходимые для внесения в государственный кадастр недвижимости сведения об установлении или изменении территориальной зоны или зоны с особыми условиями</p>	
полное наименование должности	подпись	инициалы, фамилия	

Земельный участок			
вид объекта недвижимости			
Лист № 13 раздела 1	Всего листов раздела 1: 16	Всего разделов: 8	Всего листов выписки: 451

12.02.2022г. № КУВИ-001/2022-9404350

Кадастровый номер:

47:23:0000000:486

использования территорий, либо об отмене установления такой зоны от 19.05.2021 № PVD-0123/2021-26696; иной документ, содержащий описание объекта от 19.05.2021 № PVD-0123/2021-26696. вид ограничения (обременения): ограничения прав на земельный участок, предусмотренные статьями 56, 56.1 Земельного кодекса Российской Федерации; срок действия: с 10.06.2021; реквизиты документа-основания: доверенность от 03.11.2020 № 3374973; документ, содержащий необходимые для внесения в государственный кадастр недвижимости сведения об установлении или изменении территориальной зоны или зоны с особыми условиями использования территорий, либо об отмене установления такой зоны от 19.05.2021 № PVD-0123/2021-26689; иной документ, содержащий описание объекта от 19.05.2021 № PVD-0123/2021-26689. вид ограничения (обременения): ограничения прав на земельный участок, предусмотренные статьями 56, 56.1 Земельного кодекса Российской Федерации; срок действия: с 16.06.2021; реквизиты документа-основания: доверенность от 03.11.2020 № 3374973; документ, содержащий необходимые для внесения в государственный кадастр недвижимости сведения об установлении или изменении территориальной зоны или зоны с особыми условиями использования территорий, либо об отмене установления такой зоны от 19.05.2021 № PVD-0123/2021-26730; иной документ, содержащий описание объекта от 19.05.2021 № PVD-0123/2021-26730. вид ограничения (обременения): ограничения прав на земельный участок, предусмотренные статьями 56, 56.1 Земельного кодекса Российской Федерации; срок действия: с 18.06.2021; реквизиты документа-основания: доверенность от 03.11.2020 № 3374973; документ, содержащий необходимые для внесения в государственный кадастр недвижимости сведения об установлении или изменении территориальной зоны или зоны с особыми условиями использования территорий, либо об отмене установления такой зоны от 19.05.2021 № PVD-0123/2021-26581; иной документ, содержащий описание объекта от 19.05.2021 № PVD-0123/2021-26581. вид ограничения (обременения): ограничения прав на земельный участок, предусмотренные статьями 56, 56.1 Земельного кодекса Российской Федерации; срок действия: с 18.06.2021; реквизиты документа-основания: доверенность от 03.11.2020 № 3374973; документ, содержащий необходимые для внесения в государственный кадастр недвижимости сведения об установлении или изменении территориальной зоны или зоны с особыми условиями использования территорий, либо об отмене установления такой зоны от 19.05.2021 № PVD-0123/2021-26678; иной документ, содержащий описание объекта от 19.05.2021 № PVD-0123/2021-26678. вид ограничения (обременения): ограничения прав на земельный участок, предусмотренные статьями 56, 56.1 Земельного кодекса Российской Федерации; срок действия: с 06.07.2021; реквизиты документа-основания: доверенность от 03.11.2020 № 3374973; документ, содержащий необходимые для внесения в государственный кадастр недвижимости сведения об установлении или изменении

полное наименование должности	подпись	инициалы, фамилия
-------------------------------	---------	-------------------

М.П.

Земельный участок			
вид объекта недвижимости			
Лист № 14 раздела 1	Всего листов раздела 1: 16	Всего разделов: 8	Всего листов выписки: 451
12.02.2022г. № КУВИ-001/2022-9404350			
Кадастровый номер:		47:23:0000000:486	
		<p>территориальной зоны или зоны с особыми условиями использования территорий, либо об отмене установления такой зоны от 19.05.2021 № PVD-0123/2021-26298; иной документ, содержащий описание объекта от 19.05.2021 № PVD-0123/2021-26298. вид ограничения (обременения): ограничения прав на земельный участок, предусмотренные статьями 56, 56.1 Земельного кодекса Российской Федерации; срок действия: с 01.09.2021; реквизиты документа-основания: документ, содержащий необходимые для внесения в государственный кадастр недвижимости сведения об установлении или изменении территориальной зоны или зоны с особыми условиями использования территорий, либо об отмене установления такой зоны от 10.08.2021 № PVD-0123/2021-41893; доверенность от 13.07.2020 № 8923893; иной документ, содержащий описание объекта от 10.08.2021 № PVD-0123/2021-41893. вид ограничения (обременения): ограничения прав на земельный участок, предусмотренные статьями 56, 56.1 Земельного кодекса Российской Федерации; срок действия: с 13.09.2021; реквизиты документа-основания: документ, содержащий необходимые для внесения в государственный кадастр недвижимости сведения об установлении или изменении территориальной зоны или зоны с особыми условиями использования территорий, либо об отмене установления такой зоны от 08.09.2021 № PVD-0123/2021-46542; иной документ, содержащий описание объекта от 18.08.2021 № PVD-0123/2021-46542. вид ограничения (обременения): ограничения прав на земельный участок, предусмотренные статьями 56, 56.1 Земельного кодекса Российской Федерации; срок действия: с 22.09.2021; реквизиты документа-основания: доверенность от 03.11.2020 № 3374973; документ, содержащий необходимые для внесения в государственный кадастр недвижимости сведения об установлении или изменении территориальной зоны или зоны с особыми условиями использования территорий, либо об отмене установления такой зоны от 13.09.2021 № PVD-0123/2021-48257; иной документ, содержащий описание объекта от 13.09.2021 № PVD-0123/2021-48257. вид ограничения (обременения): ограничения прав на земельный участок, предусмотренные статьями 56, 56.1 Земельного кодекса Российской Федерации; срок действия: с 20.10.2021; реквизиты документа-основания: доверенность от 03.11.2020 № 3374973; документ, содержащий необходимые для внесения в государственный кадастр недвижимости сведения об установлении или изменении территориальной зоны или зоны с особыми условиями использования территорий, либо об отмене установления такой зоны от 04.10.2021 № PVD-0123/2021-52510; иной документ, содержащий описание объекта от 04.10.2021 № PVD-0123/2021-52510. вид ограничения (обременения): ограничения прав на земельный участок, предусмотренные статьями 56, 56.1 Земельного кодекса Российской Федерации; срок действия: с 22.10.2021; реквизиты документа-основания: документ, содержащий необходимые для внесения в государственный кадастр недвижимости сведения об установлении или изменении территориальной зоны или зоны с особыми условиями использования территорий, либо об отмене</p>	
полное наименование должности	подпись	инициалы, фамилия	

Земельный участок			
вид объекта недвижимости			
Лист № 15 раздела 1	Всего листов раздела 1: 16	Всего разделов: 8	Всего листов выписки: 451
12.02.2022г. № КУВИ-001/2022-9404350			
Кадастровый номер:		47:23:0000000:486	
		<p>установления такой зоны от 11.10.2021 № PVD-0123/2021-53002; иной документ, содержащий описание объекта от 06.10.2021 № PVD-0123/2021-53002. вид ограничения (обременения): ограничения прав на земельный участок, предусмотренные статьями 56, 56.1 Земельного кодекса Российской Федерации; срок действия: с 08.11.2021; реквизиты документа-основания: документ, содержащий необходимые для внесения в государственный кадастр недвижимости сведения об установлении или изменении территориальной зоны или зоны с особыми условиями использования территорий, либо об отмене установления такой зоны от 28.10.2021 № PVD-0123/2021-56693; иной документ, содержащий описание объекта от 28.10.2021 № PVD-0123/2021-56693. вид ограничения (обременения): ограничения прав на земельный участок, предусмотренные статьями 56, 56.1 Земельного кодекса Российской Федерации; срок действия: с 16.11.2021; реквизиты документа-основания: карта (план) от 03.06.2014 № 540/2014 выдан: Управление Федеральной службы государственной регистрации, кадастра и картографии по Ленинградской области; сообщение о приеме землеустроительной документации от 26.09.2014 № 06578 выдан: Управление Федеральной службы государственной регистрации, кадастра и картографии по Ленинградской области; справка о балансовой стоимости имущества от 23.04.2014 № б/н выдан: Общество с ограниченной ответственностью "Евразийская Телекоммуникационная Компания"; постановление правительства Российской Федерации "ОБ УТВЕРЖДЕНИИ ПРАВИЛ ОХРАНЫ ЛИНИЙ И СООРУЖЕНИЙ СВЯЗИ" от 09.06.1995 № 578 выдан: Правительство Российской Федерации. вид ограничения</p> <p>(обременения): ограничения прав на земельный участок, предусмотренные статьями 56, 56.1 Земельного кодекса Российской Федерации; срок действия: с 21.12.2021; реквизиты документа-основания: доверенность от 15.09.2020 № 77/489-н/77-2020-4-1946; документ, содержащий необходимые для внесения в государственный кадастр недвижимости сведения об установлении или изменении территориальной зоны или зоны с особыми условиями использования территорий, либо об отмене установления такой зоны от 19.11.2020 № PVD-0123/2020-13961; иной документ, содержащий описание объекта от 19.11.2020 № PVD-0123/2020-13961. вид ограничения (обременения): ограничения прав на земельный участок, предусмотренные статьями 56, 56.1 Земельного кодекса Российской Федерации; срок действия: с 27.12.2021; реквизиты документа-основания: документ, содержащий необходимые для внесения в государственный кадастр недвижимости сведения об установлении или изменении территориальной зоны или зоны с особыми условиями использования территорий, либо об отмене установления такой зоны от 19.11.2021 № PVD-0123/2021-61122; доверенность от 13.07.2020 № 8923893. вид ограничения (обременения): ограничения прав на земельный участок, предусмотренные статьями 56, 56.1 Земельного кодекса Российской Федерации; срок действия: с 12.01.2022; реквизиты документа-основания: доверенность от 05.02.2021 № 41; документ, содержащий необходимые</p>	
полное наименование должности	подпись	инициалы, фамилия	

Земельный участок			
вид объекта недвижимости			
Лист № 16 раздела 1	Всего листов раздела 1: 16	Всего разделов: 8	Всего листов выписки: 451
12.02.2022г. № КУВИ-001/2022-9404350			
Кадастровый номер:		47:23:0000000:486	
		<p>для внесения в государственный кадастр недвижимости сведения об установлении или изменении территориальной зоны или зоны с особыми условиями использования территорий, либо об отмене установления такой зоны от 23.11.2021 № PVD-0123/2021-62494; иной документ, содержащий описание объекта от 23.11.2021 № PVD-0123/2021-62494. Граница земельного участка пересекает границы земельных участков (земельного участка) с кадастровыми номерами (кадастровым номером) 47:23:0000000:50078, 47:23:0203003:484, 47:23:0203003:557, 47:23:0206002:85, 47:23:0233001:128, 47:23:0253004:88, 47:23:0404004:154, 47:23:0437001:215, 47:23:0439002:1, 47:23:0805001:22, 47:25:0100000:1.</p>	
Получатель выписки:		Колотов Андрей Владимирович	

полное наименование должности	подпись	инициалы, фамилия

М.П.

Выписка из Единого государственного реестра недвижимости об объекте недвижимости

Сведения о зарегистрированных правах

Земельный участок			
вид объекта недвижимости			
Лист № 1 раздела 2	Всего листов раздела 2: 2	Всего разделов: 8	Всего листов выписки: 451
12.02.2022г. № КУВИ-001/2022-9404350			
Кадастровый номер:		47:23:0000000:486	

1	Правообладатель (правообладатели):	1.1	Российская Федерация
2	Вид, номер, дата и время государственной регистрации права:	2.1	Собственность 47-47/017-47/017/011/2015-404/1 06.05.2015 16:28:02
3	Сведения об осуществлении государственной регистрации сделки, права без необходимого в силу закона согласия третьего лица, органа:	3.1	данные отсутствуют
4	Ограничение прав и обременение объекта недвижимости:		
	4.1	вид:	Аренда
		дата государственной регистрации:	27.01.2022 09:38:19
		номер государственной регистрации:	47:23:0000000:486-47/055/2022-1
		срок, на который установлено ограничение прав и обременение объекта недвижимости:	Срок действия с 01.01.2022 на 49 лет
		лицо, в пользу которого установлено ограничение прав и обременение объекта недвижимости:	Открытое акционерное общество "Российские железные дороги" (ОАО "РЖД"), ИНН: 7708503727
		основание государственной регистрации:	Договор аренды земельных участков, № 752-Н-ГП, выдан 24.12.2021
		сведения об осуществлении государственной регистрации сделки, права, ограничения права без необходимого в силу закона согласия третьего лица, органа:	данные отсутствуют
		сведения об управляющем залоге и о договоре управления залогом, если такой договор заключен для управления ипотекой:	данные отсутствуют
5	Договоры участия в долевом строительстве:	не зарегистрировано	
6	Заявленные в судебном порядке права требования:	данные отсутствуют	
7	Сведения о возражении в отношении зарегистрированного права:	данные отсутствуют	
8	Сведения о наличии решения об изъятии объекта недвижимости для государственных и муниципальных нужд:	данные отсутствуют	
9	Сведения о невозможности государственной регистрации без личного участия правообладателя или его законного представителя:	данные отсутствуют	

полное наименование должности	подпись	инициалы, фамилия
-------------------------------	---------	-------------------

М.П.

Земельный участок		
вид объекта недвижимости		
Лист № 2 раздела 2	Всего листов раздела 2: 2	Всего разделов: 8
Всего листов выписки: 451		
12.02.2022г. № КУВИ-001/2022-9404350		
Кадастровый номер:		47:23:0000000:486
10	Правопритязания и сведения о наличии поступивших, но не рассмотренных заявлений о проведении государственной регистрации права (перехода, прекращения права), ограничения права или обременения объекта недвижимости, сделки в отношении объекта недвижимости:	отсутствуют
11	Сведения о невозможности государственной регистрации перехода, прекращения, ограничения права на земельный участок из земель сельскохозяйственного назначения:	данные отсутствуют

полное наименование должности	подпись	инициалы, фамилия

М.П.

Выписка из Единого государственного реестра недвижимости об объекте недвижимости

Описание местоположения земельного участка


Земельный участок			
вид объекта недвижимости			

Лист № 1 раздела 3	Всего листов раздела 3: 6	Всего разделов: 8	Всего листов выписки: 451
--------------------	---------------------------	-------------------	---------------------------

12.02.2022г. № КУВИ-001/2022-9404350

Кадастровый номер: 47:23:0000000:486

План (чертеж, схема) земельного участка



Масштаб 1:20000000 Условные обозначения:

полное наименование должности	подпись	инициалы, фамилия

М.П.

Земельный участок
вид объекта недвижимости

Лист № 2 раздела 3

Всего листов раздела 3: 6

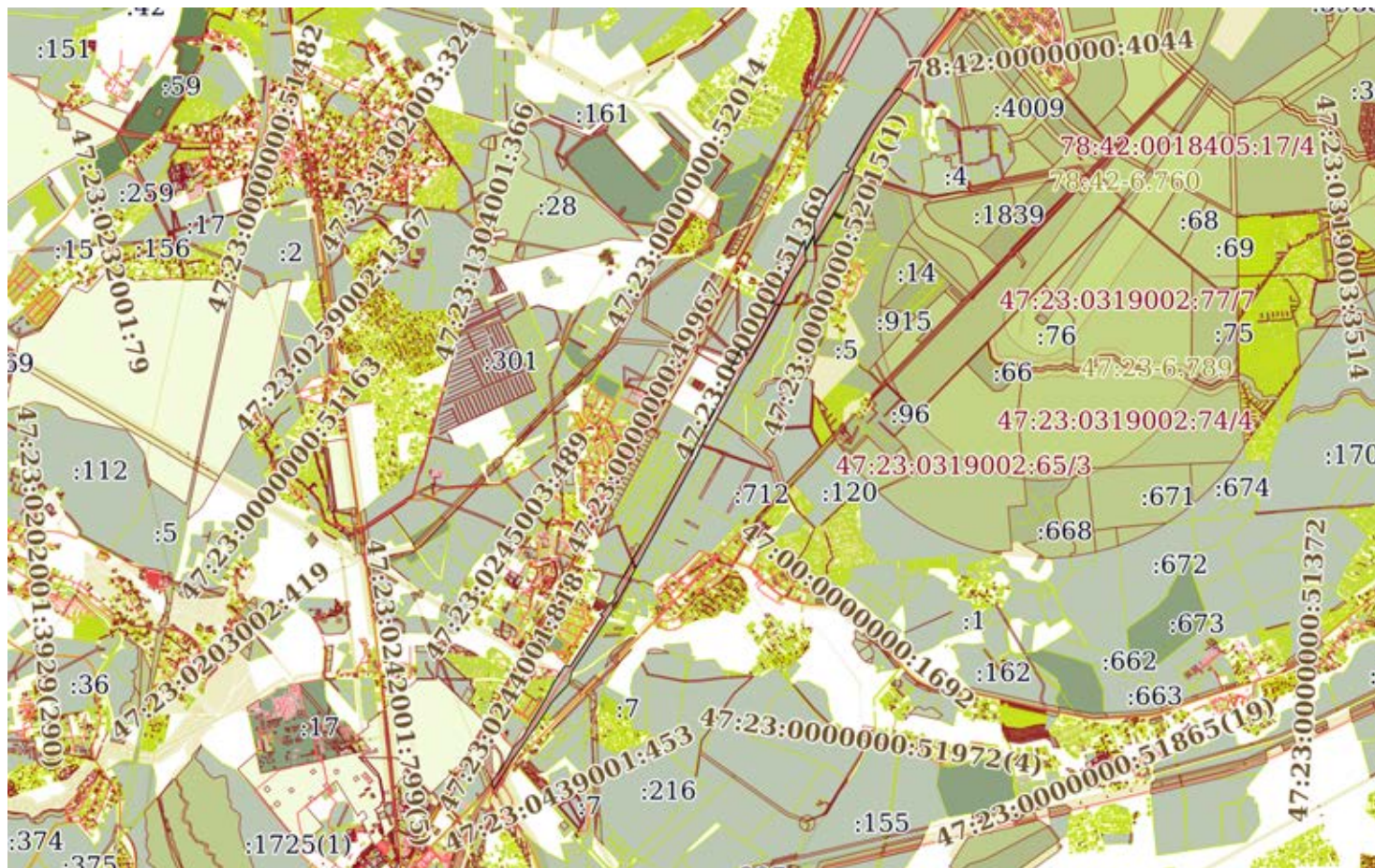
Всего разделов: 8

Всего листов выписки: 451

12.02.2022г. № КУВИ-001/2022-9404350

Кадастровый номер:

47:23:0000000:486



Масштаб 1:90000

Условные обозначения:

полное наименование должности

подпись

инициалы, фамилия

М.П.

486

Земельный участок
вид объекта недвижимости

Лист № 3 раздела 3

Всего листов раздела 3: 6

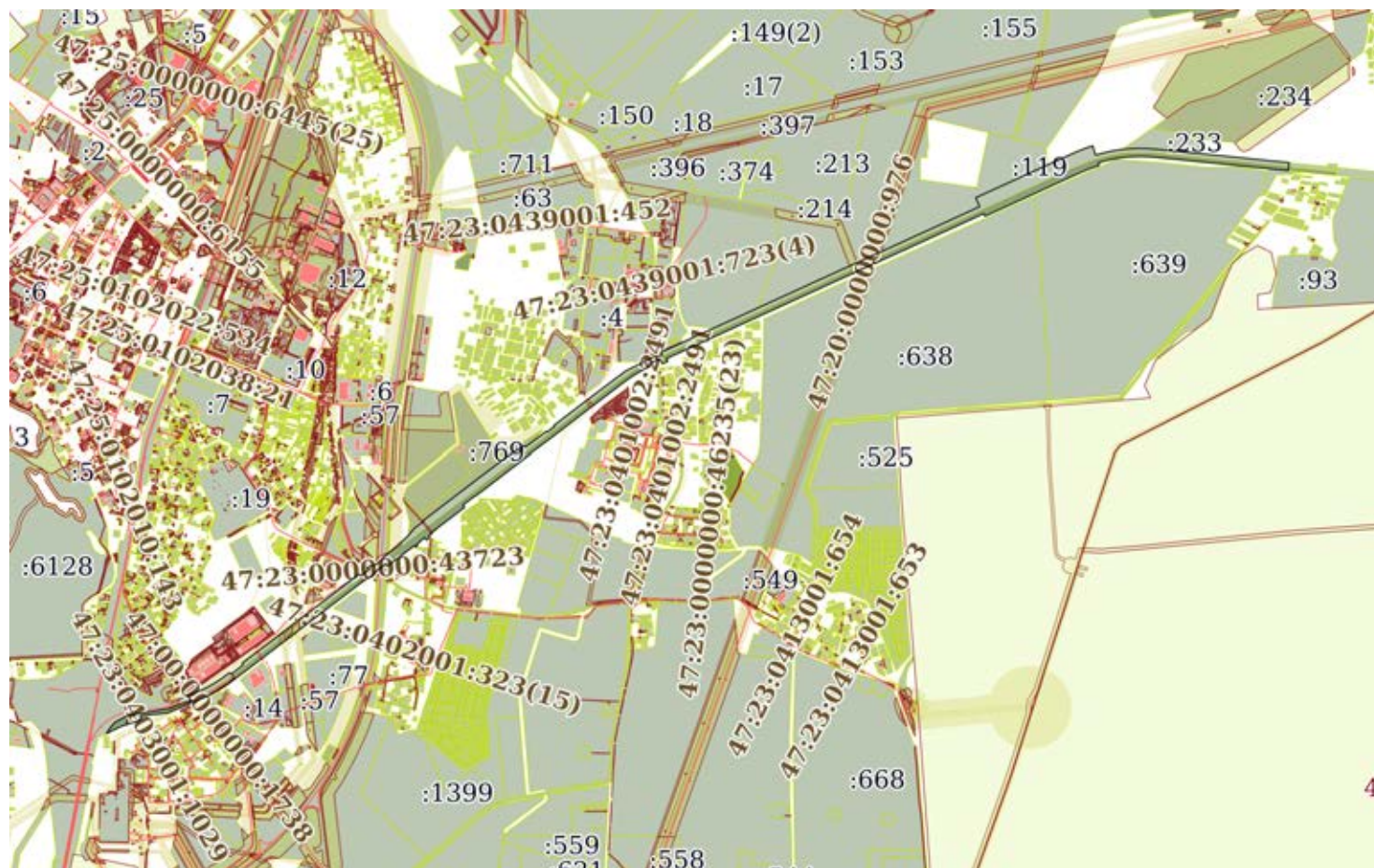
Всего разделов: 8

Всего листов выписки: 451

12.02.2022г. № КУВИ-001/2022-9404350

Кадастровый номер:

47:23:0000000:486



Масштаб 1:50000

Условные обозначения:

полное наименование должности

подпись

инициалы, фамилия

М.П.

487

Земельный участок

вид объекта недвижимости

Лист № 4 раздела 3

Всего листов раздела 3: 6

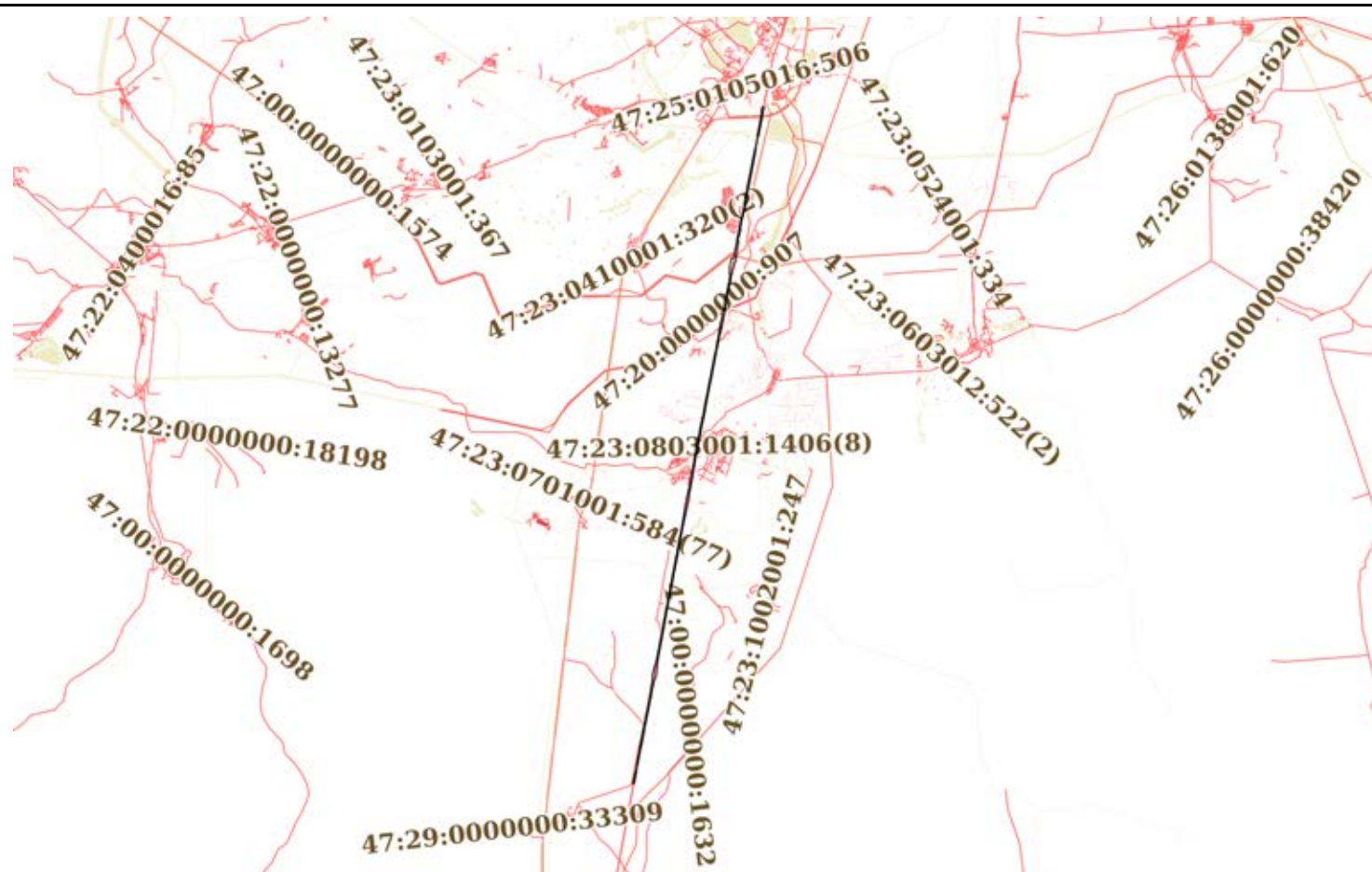
Всего разделов: 8

Всего листов выписки: 451

12.02.2022г. № КУВИ-001/2022-9404350

Кадастровый номер:

47:23:0000000:486



Масштаб 1:400000

Условные обозначения:

полное наименование должности

подпись

инициалы, фамилия

М.П.

Земельный участок

вид объекта недвижимости

Лист № 5 раздела 3

Всего листов раздела 3: 6

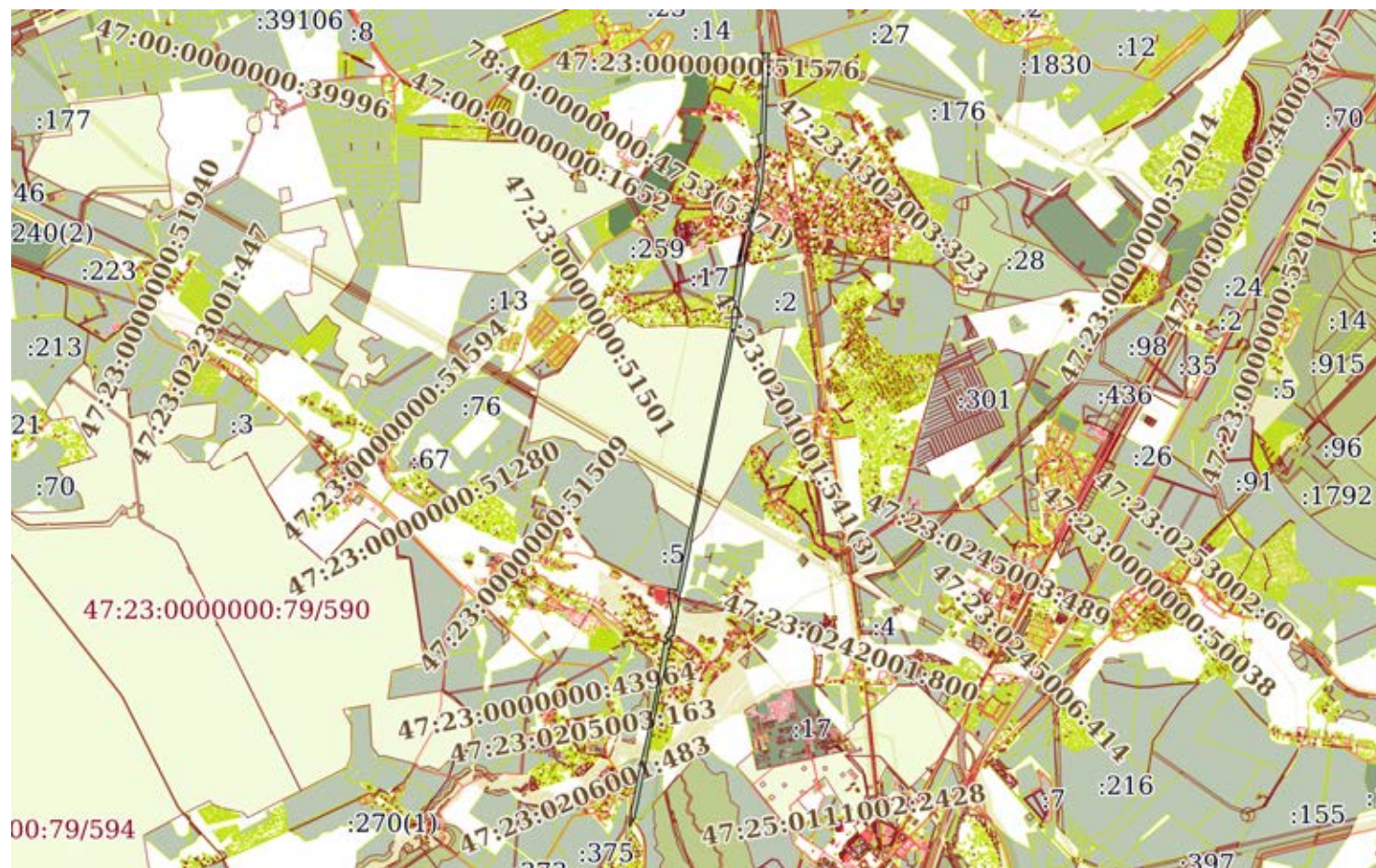
Всего разделов: 8

Всего листов выписки: 451

12.02.2022г. № КУВИ-001/2022-9404350

Кадастровый номер:

47:23:0000000:486



Масштаб 1:100000

Условные обозначения:

полное наименование должности

подпись

инициалы, фамилия

М.П.

Земельный участок
вид объекта недвижимости

Лист № 6 раздела 3

Всего листов раздела 3: 6

Всего разделов: 8

Всего листов выписки: 451

12.02.2022г. № КУВИ-001/2022-9404350

Кадастровый номер:

47:23:0000000:486



полное наименование должности

подпись

инициалы, фамилия

М.П.

Выписка из Единого государственного реестра недвижимости об объекте недвижимости

Описание местоположения земельного участка

Земельный участок			
вид объекта недвижимости			
Лист № 1 раздела 3.1	Всего листов раздела 3.1: 111	Всего разделов: 8	Всего листов выписки: 451
12.02.2022г. № КУВИ-001/2022-9404350			
Кадастровый номер:		47:23:0000000:486	

Описание местоположения границ земельного участка							
№ п/п	Номер точки		Дирекционный угол	Горизонтальное проложение, м	Описание закрепления на местности	Кадастровые номера смежных участков	Сведения об адресах правообладателей смежных земельных участков
	начальная	конечная					
1	2	3	4	5	6	7	8
1	1.1.1	1.1.2	161°44.3'	14.68	данные отсутствуют	данные отсутствуют	данные отсутствуют
2	1.1.2	1.1.3	71°23.0'	120.76	данные отсутствуют	данные отсутствуют	данные отсутствуют
3	1.1.3	1.1.4	342°24.9'	18.97	данные отсутствуют	данные отсутствуют	данные отсутствуют
4	1.1.4	1.1.5	72°28.9'	41.36	данные отсутствуют	данные отсутствуют	данные отсутствуют
5	1.1.5	1.1.6	71°28.2'	120.33	данные отсутствуют	данные отсутствуют	данные отсутствуют
6	1.1.6	1.1.7	81°31.2'	6.71	данные отсутствуют	данные отсутствуют	данные отсутствуют
7	1.1.7	1.1.8	71°25.9'	82.18	данные отсутствуют	47:23:0103003:156	данные отсутствуют
8	1.1.8	1.1.9	341°56.3'	8.26	данные отсутствуют	47:23:0103003:156	данные отсутствуют
9	1.1.9	1.1.10	73°21.2'0	19.65	данные отсутствуют	данные отсутствуют	данные отсутствуют
10	1.1.10	1.1.11	71°34.5'1	37.87	данные отсутствуют	данные отсутствуют	данные отсутствуют
11	1.1.11	1.1.12	157°6.4'2	14.04	данные отсутствуют	данные отсутствуют	данные отсутствуют
12	1.1.12	1.1.13	70°28.0'3	11.54	данные отсутствуют	данные отсутствуют	данные отсутствуют

полное наименование должности	подпись	инициалы, фамилия

М.П.

Земельный участок						
вид объекта недвижимости						
Лист № 2 раздела 3.1		Всего листов раздела 3.1: 111		Всего разделов: 8		Всего листов выписки: 451
12.02.2022г. № КУВИ-001/2022-9404350						
Кадастровый номер:				47:23:0000000:486		
13	1.1.1 3	1.1.1 4	71°30.5'	131.41	данные отсутствуют	данные отсутствуют
14	1.1.1 4	1.1.1 5	71°56.5'	711.64	данные отсутствуют	данные отсутствуют
15	1.1.1 5	1.1.1 6	342°8.1'	13.98	данные отсутствуют	данные отсутствуют
16	1.1.1 6	1.1.1 7	71°52.7'	254.24	данные отсутствуют	данные отсутствуют
17	1.1.1 7	1.1.1 8	71°57.9'	868.95	данные отсутствуют	данные отсутствуют
18	1.1.1 8	1.1.1 9	71°58.0'	276.65	данные отсутствуют	47:23:0156006:289 данные отсутствуют
19	1.1.1 9	1.1.2 0	71°52.6'	45.33	данные отсутствуют	47:23:0156006:289 данные отсутствуют
20	1.1.2 0	1.1.2 1	71°58.4'	357.78	данные отсутствуют	47:23:0145001:104 адрес отсутствует
21	1.1.2 0	1.1.2 0			данные отсутствуют	47:23:0000000:50965(1) адрес отсутствует
22	1.1.2 1	1.1.2 2	71°58.0'	1384.15	данные отсутствуют	47:23:0156006:290 данные отсутствуют
23	1.1.2 2	1.1.2 3	71°59.2'	43.49	данные отсутствуют	47:23:0156006:281, 47:23:0156006:290 адрес отсутствует; данные отсутствуют
24	1.1.2 3	1.1.2 4	71°58.0'	1205.25	данные отсутствуют	47:23:0156006:290 данные отсутствуют
25	1.1.2 4	1.1.2 5	71°58.7'	27.99	данные отсутствуют	47:23:0156006:290 данные отсутствуют
26	1.1.2 5	1.1.2 6	71°43.3'	26.75	данные отсутствуют	47:23:0156006:288 адрес отсутствует
27	1.1.2 6	1.1.2 7	71°49.9'	229.29	данные отсутствуют	данные отсутствуют
28	1.1.2 7	1.1.2 8	71°55.7'	83.97	данные отсутствуют	данные отсутствуют
29	1.1.2 8	1.1.2 9	73°23.9'	229.38	данные отсутствуют	данные отсутствуют
30	1.1.2 9	1.1.3 0	71°26.3'	200.5	данные отсутствуют	данные отсутствуют

полное наименование должности	подпись	инициалы, фамилия
-------------------------------	---------	-------------------

М.П.

Земельный участок							
вид объекта недвижимости							
Лист № 3 раздела 3.1		Всего листов раздела 3.1: 111		Всего разделов: 8		Всего листов выписки: 451	
12.02.2022г. № КУВИ-001/2022-9404350							
Кадастровый номер:				47:23:0000000:486			
31	1.1.3 0	1.1.3 1	71°50.6'	285.17	данные отсутствуют	данные отсутствуют	данные отсутствуют
32	1.1.3 1	1.1.3 2	157°26. 1'	28.72	данные отсутствуют	данные отсутствуют	данные отсутствуют
33	1.1.3 2	1.1.3 3	66°46.8'	24.53	данные отсутствуют	данные отсутствуют	данные отсутствуют
34	1.1.3 3	1.1.3 4	52°47.6'	11.58	данные отсутствуют	данные отсутствуют	данные отсутствуют
35	1.1.3 4	1.1.3 5	62°52.0'	15.33	данные отсутствуют	47:23:0000000:51375(3)	данные отсутствуют
36	1.1.3 5	1.1.3 6	121°55. 9'	8.94	данные отсутствуют	данные отсутствуют	данные отсутствуют
37	1.1.3 6	1.1.3 7	73°12.3'	17.24	данные отсутствуют	данные отсутствуют	данные отсутствуют
38	1.1.3 7	1.1.3 8	56°1.5'	50.84	данные отсутствуют	данные отсутствуют	данные отсутствуют
39	1.1.3 8	1.1.3 9	71°8.8'	215.17	данные отсутствуют	данные отсутствуют	данные отсутствуют
40	1.1.3 9	1.1.4 0	72°13.7'	304.79	данные отсутствуют	47:23:0156005:16	адрес отсутствует
41	1.1.3 9	1.1.3 9			данные отсутствуют	47:23:0156005:10	данные отсутствуют
42	1.1.4 0	1.1.4 1	71°57.6'	88.09	данные отсутствуют	данные отсутствуют	данные отсутствуют
43	1.1.4 1	1.1.4 2	72°16.4'	153.81	данные отсутствуют	данные отсутствуют	данные отсутствуют
44	1.1.4 2	1.1.4 3	72°39.4'	42.14	данные отсутствуют	данные отсутствуют	данные отсутствуют
45	1.1.4 3	1.1.4 4	71°58.2'	18.8	данные отсутствуют	данные отсутствуют	данные отсутствуют
46	1.1.4 4	1.1.4 5	71°59.0'	15.55	данные отсутствуют	данные отсутствуют	данные отсутствуют
47	1.1.4 5	1.1.4 6	72°10.1'	3.0	данные отсутствуют	данные отсутствуют	данные отсутствуют
48	1.1.4 6	1.1.4 7	71°58.4'	220.83	данные отсутствуют	данные отсутствуют	данные отсутствуют

полное наименование должности	подпись	инициалы, фамилия
-------------------------------	---------	-------------------

М.П.

Земельный участок							
вид объекта недвижимости							
Лист № 4 раздела 3.1		Всего листов раздела 3.1: 111			Всего разделов: 8		Всего листов выписки: 451
12.02.2022г. № КУВИ-001/2022-9404350							
Кадастровый номер:				47:23:0000000:486			
49	1.1.4 7	1.1.4 8	71°50.9'	611.69	данные отсутствуют	данные отсутствуют	данные отсутствуют
50	1.1.4 8	1.1.4 9	341°59. 6'	27.95	данные отсутствуют	данные отсутствуют	данные отсутствуют
51	1.1.4 9	1.1.5 0	71°57.1'	98.22	данные отсутствуют	данные отсутствуют	данные отсутствуют
52	1.1.5 0	1.1.5 1	161°57. 8'	27.68	данные отсутствуют	данные отсутствуют	данные отсутствуют
53	1.1.5 1	1.1.5 2	69°26.9'	689.67	данные отсутствуют	данные отсутствуют	данные отсутствуют
54	1.1.5 2	1.1.5 3	69°10.8'	740.13	данные отсутствуют	данные отсутствуют	данные отсутствуют
55	1.1.5 3	1.1.5 4	59°2.0'	33.56	данные отсутствуют	данные отсутствуют	данные отсутствуют
56	1.1.5 4	1.1.5 5	59°3.1'	93.05	данные отсутствуют	данные отсутствуют	данные отсутствуют
57	1.1.5 5	1.1.5 6	73°54.6'	104.17	данные отсутствуют	данные отсутствуют	данные отсутствуют
58	1.1.5 6	1.1.5 7	127°14. 0'	15.12	данные отсутствуют	47:23:0102001:11	данные отсутствуют
59	1.1.5 7	1.1.5 8	67°37.9'	129.99	данные отсутствуют	47:23:0102001:11	данные отсутствуют
60	1.1.5 8	1.1.5 9	67°38.0'	155.1	данные отсутствуют	47:23:0102001:11	данные отсутствуют
61	1.1.5 9	1.1.6 0	157°32. 3'	5.0	данные отсутствуют	47:23:0102001:11	данные отсутствуют
62	1.1.6 0	1.1.6 1	68°29.0'	118.36	данные отсутствуют	47:23:0102001:11	данные отсутствуют
63	1.1.6 1	1.1.6 2	67°50.8'	120.0	данные отсутствуют	47:23:0102001:11	данные отсутствуют
64	1.1.6 2	1.1.6 3	57°55.3'	10.06	данные отсутствуют	47:23:0102001:11	данные отсутствуют
65	1.1.6 3	1.1.6 4	64°58.7'	119.4	данные отсутствуют	47:23:0102001:11	данные отсутствуют
66	1.1.6 4	1.1.6 5	48°9.9'	13.45	данные отсутствуют	47:23:0102001:11	данные отсутствуют

полное наименование должности	подпись	инициалы, фамилия
-------------------------------	---------	-------------------

М.П.

Земельный участок							
вид объекта недвижимости							
Лист № 5 раздела 3.1		Всего листов раздела 3.1: 111		Всего разделов: 8		Всего листов выписки: 451	
12.02.2022г. № КУВИ-001/2022-9404350							
Кадастровый номер:				47:23:0000000:486			
67	1.1.6 5	1.1.6 6	64°22.3'	67.35	данные отсутствуют	47:23:0102001:11	данные отсутствуют
68	1.1.6 6	1.1.6 7	339°12. 7'	18.17	данные отсутствуют	47:23:0102001:11	данные отсутствуют
69	1.1.6 7	1.1.6 8	64°34.7'	13.88	данные отсутствуют	данные отсутствуют	данные отсутствуют
70	1.1.6 8	1.1.6 9	138°5.5'	38.94	данные отсутствуют	данные отсутствуют	данные отсутствуют
71	1.1.6 9	1.1.7 0	67°38.6'	21.69	данные отсутствуют	данные отсутствуют	данные отсутствуют
72	1.1.7 0	1.1.7 1	67°41.2'	27.39	данные отсутствуют	47:23:0102001:494	данные отсутствуют
73	1.1.7 1	1.1.7 2	67°39.8'	19.89	данные отсутствуют	данные отсутствуют	данные отсутствуют
74	1.1.7 2	1.1.7 3	318°5.9'	27.07	данные отсутствуют	данные отсутствуют	данные отсутствуют
75	1.1.7 3	1.1.7 4	63°26.1'	7.0	данные отсутствуют	данные отсутствуют	данные отсутствуют
76	1.1.7 4	1.1.7 5	62°50.5'	191.35	данные отсутствуют	данные отсутствуют	данные отсутствуют
77	1.1.7 5	1.1.7 6	71°31.1'	132.78	данные отсутствуют	данные отсутствуют	данные отсутствуют
78	1.1.7 6	1.1.7 7	66°22.4'	91.87	данные отсутствуют	данные отсутствуют	данные отсутствуют
79	1.1.7 7	1.1.7 8	70°44.4'	119.75	данные отсутствуют	данные отсутствуют	данные отсутствуют
80	1.1.7 8	1.1.7 9	69°11.5'	60.15	данные отсутствуют	данные отсутствуют	данные отсутствуют
81	1.1.7 9	1.1.8 0	68°17.3'	261.39	данные отсутствуют	данные отсутствуют	данные отсутствуют
82	1.1.8 0	1.1.8 1	36°41.8'	43.48	данные отсутствуют	данные отсутствуют	данные отсутствуют
83	1.1.8 1	1.1.8 2	66°23.2'	13.63	данные отсутствуют	данные отсутствуют	данные отсутствуют
84	1.1.8 2	1.1.8 3	156°2.0'	12.92	данные отсутствуют	данные отсутствуют	данные отсутствуют

полное наименование должности	подпись	инициалы, фамилия
-------------------------------	---------	-------------------

М.П.

Земельный участок								
вид объекта недвижимости								
Лист № 6 раздела 3.1		Всего листов раздела 3.1: 111			Всего разделов: 8		Всего листов выписки: 451	
12.02.2022г. № КУВИ-001/2022-9404350								
Кадастровый номер:				47:23:0000000:486				
85	1.1.8 3	1.1.8 4	66°6.1'	51.42	данные отсутствуют	данные отсутствуют	данные отсутствуют	
86	1.1.8 4	1.1.8 5	336°10. 3'	12.65	данные отсутствуют	данные отсутствуют	данные отсутствуют	
87	1.1.8 5	1.1.8 6	66°23.6'	71.92	данные отсутствуют	данные отсутствуют	данные отсутствуют	
88	1.1.8 6	1.1.8 7	119°18. 3'	33.77	данные отсутствуют	47:23:0102001:2617	адрес отсутствует	
89	1.1.8 7	1.1.8 8	65°9.6'	55.85	данные отсутствуют	47:23:0102001:2617	адрес отсутствует	
90	1.1.8 8	1.1.8 9	65°9.6'	56.16	данные отсутствуют	47:23:0102001:2420	данные отсутствуют	
91	1.1.8 9	1.1.9 0	346°47. 5'	16.28	данные отсутствуют	47:23:0102001:2420	данные отсутствуют	
92	1.1.9 0	1.1.9 1	66°52.8'	47.78	данные отсутствуют	47:23:0102001:2420	данные отсутствуют	
93	1.1.9 1	1.1.9 2	66°52.1'	117.22	данные отсутствуют	данные отсутствуют	данные отсутствуют	
94	1.1.9 2	1.1.9 3	66°44.4'	168.17	данные отсутствуют	данные отсутствуют	данные отсутствуют	
95	1.1.9 3	1.1.9 4	150°36. 5'	19.95	данные отсутствуют	данные отсутствуют	данные отсутствуют	
96	1.1.9 4	1.1.9 5	65°24.5'	31.02	данные отсутствуют	данные отсутствуют	данные отсутствуют	
97	1.1.9 5	1.1.9 6	66°44.8'	57.37	данные отсутствуют	данные отсутствуют	данные отсутствуют	
98	1.1.9 6	1.1.9 7	61°25.6'	16.98	данные отсутствуют	данные отсутствуют	данные отсутствуют	
99	1.1.9 7	1.1.9 8	70°50.4'	13.74	данные отсутствуют	данные отсутствуют	данные отсутствуют	
100	1.1.9 8	1.1.9 9	70°50.3'	35.43	данные отсутствуют	данные отсутствуют	данные отсутствуют	
101	1.1.9 9	1.1.1 00	63°10.4'	191.48	данные отсутствуют	данные отсутствуют	данные отсутствуют	
102	1.1.1 00	1.1.1 01	64°49.3'	144.47	данные отсутствуют	данные отсутствуют	данные отсутствуют	

полное наименование должности	подпись	инициалы, фамилия
-------------------------------	---------	-------------------

М.П.

Земельный участок							
вид объекта недвижимости							
Лист № 7 раздела 3.1		Всего листов раздела 3.1: 111		Всего разделов: 8		Всего листов выписки: 451	
12.02.2022г. № КУВИ-001/2022-9404350							
Кадастровый номер:				47:23:0000000:486			
103	1.1.1 01	1.1.1 02	64°45.8'	30.09	данные отсутствуют	данные отсутствуют	данные отсутствуют
104	1.1.1 02	1.1.1 03	64°56.3'	12.28	данные отсутствуют	данные отсутствуют	данные отсутствуют
105	1.1.1 03	1.1.1 04	64°49.3'	260.14	данные отсутствуют	данные отсутствуют	данные отсутствуют
106	1.1.1 04	1.1.1 05	66°8.7'	228.45	данные отсутствуют	данные отсутствуют	данные отсутствуют
107	1.1.1 05	1.1.1 06	85°39.7'	30.27	данные отсутствуют	данные отсутствуют	данные отсутствуют
108	1.1.1 06	1.1.1 07	157°18. 5'	22.24	данные отсутствуют	данные отсутствуют	данные отсутствуют
109	1.1.1 07	1.1.1 08	66°13.1'	42.45	данные отсутствуют	данные отсутствуют	данные отсутствуют
110	1.1.1 08	1.1.1 09	337°12. 1'	20.49	данные отсутствуют	данные отсутствуют	данные отсутствуют
111	1.1.1 09	1.1.1 10	30°13.8'	20.36	данные отсутствуют	данные отсутствуют	данные отсутствуют
112	1.1.1 10	1.1.1 11	66°58.6'	57.99	данные отсутствуют	данные отсутствуют	данные отсутствуют
113	1.1.1 11	1.1.1 12	66°44.1'	71.85	данные отсутствуют	данные отсутствуют	данные отсутствуют
114	1.1.1 12	1.1.1 13	162°40. 4'	8.66	данные отсутствуют	данные отсутствуют	данные отсутствуют
115	1.1.1 13	1.1.1 14	163°45. 1'	8.54	данные отсутствуют	данные отсутствуют	данные отсутствуют
116	1.1.1 14	1.1.1 15	74°33.1'	8.56	данные отсутствуют	данные отсутствуют	данные отсутствуют
117	1.1.1 15	1.1.1 16	343°43. 0'	8.59	данные отсутствуют	данные отсутствуют	данные отсутствуют
118	1.1.1 16	1.1.1 17	344°56. 2'	9.47	данные отсутствуют	данные отсутствуют	данные отсутствуют
119	1.1.1 17	1.1.1 18	66°58.7'	67.45	данные отсутствуют	данные отсутствуют	данные отсутствуют
120	1.1.1 18	1.1.1 19	66°59.6'	39.99	данные отсутствуют	данные отсутствуют	данные отсутствуют

полное наименование должности	подпись	инициалы, фамилия
-------------------------------	---------	-------------------

М.П.

Земельный участок							
вид объекта недвижимости							
Лист № 8 раздела 3.1			Всего листов раздела 3.1: 111			Всего разделов: 8	Всего листов выписки: 451
12.02.2022г. № КУВИ-001/2022-9404350							
Кадастровый номер:				47:23:0000000:486			
121	1.1.1 19	1.1.1 20	66°58.0'	69.98	данные отсутствуют	данные отсутствуют	данные отсутствуют
122	1.1.1 20	1.1.1 21	73°3.7'	235.6	данные отсутствуют	данные отсутствуют	данные отсутствуют
123	1.1.1 21	1.1.1 22	77°9.3'	90.5	данные отсутствуют	данные отсутствуют	данные отсутствуют
124	1.1.1 22	1.1.1 23	78°2.2'	211.17	данные отсутствуют	данные отсутствуют	данные отсутствуют
125	1.1.1 23	1.1.1 24	77°52.7'	7.33	данные отсутствуют	47:23:0257002:148	данные отсутствуют
126	1.1.1 24	1.1.1 25	78°2.0'	684.6	данные отсутствуют	данные отсутствуют	данные отсутствуют
127	1.1.1 25	1.1.1 26	77°56.3'	5.98	данные отсутствуют	данные отсутствуют	данные отсутствуют
128	1.1.1 26	1.1.1 27	78°1.6'	105.36	данные отсутствуют	данные отсутствуют	данные отсутствуют
129	1.1.1 27	1.1.1 28	78°1.7'	374.9	данные отсутствуют	данные отсутствуют	данные отсутствуют
130	1.1.1 28	1.1.1 29	78°2.6'	79.88	данные отсутствуют	данные отсутствуют	данные отсутствуют
131	1.1.1 29	1.1.1 30	79°9.4'	224.49	данные отсутствуют	данные отсутствуют	данные отсутствуют
132	1.1.1 30	1.1.1 31	79°9.6'	219.97	данные отсутствуют	данные отсутствуют	данные отсутствуют
133	1.1.1 31	1.1.1 32	347°50. 3'	14.38	данные отсутствуют	данные отсутствуют	данные отсутствуют
134	1.1.1 32	1.1.1 33	77°49.4'	94.07	данные отсутствуют	данные отсутствуют	данные отсутствуют
135	1.1.1 33	1.1.1 34	167°48. 0'	14.38	данные отсутствуют	данные отсутствуют	данные отсутствуют
136	1.1.1 34	1.1.1 35	77°4.1'	85.98	данные отсутствуют	данные отсутствуют	данные отсутствуют
137	1.1.1 35	1.1.1 36	77°3.8'	269.97	данные отсутствуют	данные отсутствуют	данные отсутствуют
138	1.1.1 36	1.1.1 37	77°3.9'	185.66	данные отсутствуют	данные отсутствуют	данные отсутствуют

полное наименование должности	подпись	инициалы, фамилия
-------------------------------	---------	-------------------

М.П.

Земельный участок							
вид объекта недвижимости							
Лист № 9 раздела 3.1			Всего листов раздела 3.1: 111		Всего разделов: 8		Всего листов выписки: 451
12.02.2022г. № КУВИ-001/2022-9404350							
Кадастровый номер:				47:23:0000000:486			
139	1.1.1 37	1.1.1 38	77°3.8'	45.83	данные отсутствуют	данные отсутствуют	данные отсутствуют
140	1.1.1 38	1.1.1 39	77°3.8'	210.12	данные отсутствуют	47:23:0419001:107	адрес отсутствует
141	1.1.1 39	1.1.1 40	77°33.7'	31.99	данные отсутствуют	данные отсутствуют	данные отсутствуют
142	1.1.1 40	1.1.1 41	77°35.2'	207.97	данные отсутствуют	данные отсутствуют	данные отсутствуют
143	1.1.1 41	1.1.1 42	77°37.0'	781.86	данные отсутствуют	данные отсутствуют	данные отсутствуют
144	1.1.1 42	1.1.1 43	164°59. 1'	22.0	данные отсутствуют	данные отсутствуют	данные отсутствуют
145	1.1.1 43	1.1.1 44	79°6.1'	45.38	данные отсутствуют	данные отсутствуют	данные отсутствуют
146	1.1.1 44	1.1.1 45	78°10.3'	31.42	данные отсутствуют	данные отсутствуют	данные отсутствуют
147	1.1.1 45	1.1.1 46	161°11. 4'	14.48	данные отсутствуют	данные отсутствуют	данные отсутствуют
148	1.1.1 46	1.1.1 47	74°35.0'	19.34	данные отсутствуют	данные отсутствуют	данные отсутствуют
149	1.1.1 47	1.1.1 48	78°13.1'	12.64	данные отсутствуют	данные отсутствуют	данные отсутствуют
150	1.1.1 48	1.1.1 49	74°12.8'	9.92	данные отсутствуют	данные отсутствуют	данные отсутствуют
151	1.1.1 49	1.1.1 50	79°35.2'	43.71	данные отсутствуют	данные отсутствуют	данные отсутствуют
152	1.1.1 50	1.1.1 51	359°26. 5'	20.53	данные отсутствуют	данные отсутствуют	данные отсутствуют
153	1.1.1 51	1.1.1 52	79°48.1'	201.78	данные отсутствуют	данные отсутствуют	данные отсутствуют
154	1.1.1 52	1.1.1 53	89°8.2'	14.58	данные отсутствуют	данные отсутствуют	данные отсутствуют
155	1.1.1 53	1.1.1 54	89°7.9'	63.41	данные отсутствуют	данные отсутствуют	данные отсутствуют
156	1.1.1 54	1.1.1 55	89°7.1'	66.25	данные отсутствуют	данные отсутствуют	данные отсутствуют

полное наименование должности	подпись	инициалы, фамилия
-------------------------------	---------	-------------------

М.П.

Земельный участок							
вид объекта недвижимости							
Лист № 10 раздела 3.1		Всего листов раздела 3.1: 111		Всего разделов: 8		Всего листов выписки: 451	
12.02.2022г. № КУВИ-001/2022-9404350							
Кадастровый номер:				47:23:0000000:486			
157	1.1.1 55	1.1.1 56	88°31.3'	158.42	данные отсутствуют	данные отсутствуют	данные отсутствуют
158	1.1.1 56	1.1.1 57	185°15. 7'	3.82	данные отсутствуют	данные отсутствуют	данные отсутствуют
159	1.1.1 56	1.1.1 56			данные отсутствуют	47:23:0419001:2015	адрес отсутствует
160	1.1.1 57	1.1.1 58	95°20.9'	14.16	данные отсутствуют	данные отсутствуют	данные отсутствуют
161	1.1.1 58	1.1.1 59	5°27.1'	4.63	данные отсутствуют	данные отсутствуют	данные отсутствуют
162	1.1.1 59	1.1.1 60	91°58.1'	21.26	данные отсутствуют	данные отсутствуют	данные отсутствуют
163	1.1.1 60	1.1.1 61	224°55. 7'	17.18	данные отсутствуют	47:25:0100000:1	данные отсутствуют
164	1.1.1 60	1.1.1 60			данные отсутствуют	47:25:0000000:6123	адрес отсутствует
165	1.1.1 61	1.1.1 62	228°47. 3'	4.28	данные отсутствуют	47:25:0100000:1	данные отсутствуют
166	1.1.1 62	1.1.1 63	228°43. 6'	4.35	данные отсутствуют	47:25:0100000:1	данные отсутствуют
167	1.1.1 63	1.1.1 64	225°32. 8'	15.55	данные отсутствуют	47:25:0100000:1	данные отсутствуют
168	1.1.1 64	1.1.1 65	225°29. 7'	15.55	данные отсутствуют	47:25:0100000:1	данные отсутствуют
169	1.1.1 65	1.1.1 66	225°30. 7'	10.3	данные отсутствуют	47:25:0100000:1	данные отсутствуют
170	1.1.1 66	1.1.1 67	261°30. 9'	26.7	данные отсутствуют	данные отсутствуют	данные отсутствуют
171	1.1.1 66	1.1.1 66			данные отсутствуют	47:23:0000000:50749(1)	адрес отсутствует
172	1.1.1 67	1.1.1 68	37°25.3'	18.28	данные отсутствуют	данные отсутствуют	данные отсутствуют
173	1.1.1 68	1.1.1 69	268°6.8'	122.47	данные отсутствуют	данные отсутствуют	данные отсутствуют
174	1.1.1 69	1.1.1 70	182°3.5'	27.29	данные отсутствуют	данные отсутствуют	данные отсутствуют

полное наименование должности	подпись	инициалы, фамилия
-------------------------------	---------	-------------------

М.П.

Земельный участок							
вид объекта недвижимости							
Лист № 11 раздела 3.1			Всего листов раздела 3.1: 111		Всего разделов: 8		Всего листов выписки: 451
12.02.2022г. № КУВИ-001/2022-9404350							
Кадастровый номер:				47:23:0000000:486			
175	1.1.1 70	1.1.1 71	260°1.7'	355.44	данные отсутствуют	данные отсутствуют	данные отсутствуют
176	1.1.1 71	1.1.1 72	1°14.3'	18.49	данные отсутствуют	47:23:0419002:13	данные отсутствуют
177	1.1.1 72	1.1.1 73	92°2.7'	1.4	данные отсутствуют	47:23:0419002:13	данные отсутствуют
178	1.1.1 73	1.1.1 74	1°50.0'	10.63	данные отсутствуют	47:23:0419002:13	данные отсутствуют
179	1.1.1 74	1.1.1 75	322°28. 4'	2.45	данные отсутствуют	47:23:0419002:13	данные отсутствуют
180	1.1.1 75	1.1.1 76	315°30. 5'	4.78	данные отсутствуют	47:23:0419002:13	данные отсутствуют
181	1.1.1 76	1.1.1 77	243°42. 2'	5.73	данные отсутствуют	47:23:0419002:13	данные отсутствуют
182	1.1.1 77	1.1.1 78	327°4.2'	2.3	данные отсутствуют	47:23:0419002:13	данные отсутствуют
183	1.1.1 78	1.1.1 79	246°54. 4'	5.69	данные отсутствуют	47:23:0419002:13	данные отсутствуют
184	1.1.1 79	1.1.1 80	337°35. 9'	1.42	данные отсутствуют	47:23:0419002:13	данные отсутствуют
185	1.1.1 80	1.1.1 81	337°52. 4'	2.95	данные отсутствуют	47:23:0419002:158, 47:23:0419002:13	данные отсутствуют
186	1.1.1 81	1.1.1 82	337°31. 3'	1.26	данные отсутствуют	47:23:0419002:13	данные отсутствуют
187	1.1.1 82	1.1.1 83	255°30. 2'	53.69	данные отсутствуют	47:23:0419002:13	данные отсутствуют
188	1.1.1 83	1.1.1 84	241°23. 4'	0.88	данные отсутствуют	47:23:0419002:13	данные отсутствуют
189	1.1.1 84	1.1.1 85	253°4.0'	31.14	данные отсутствуют	47:23:0419002:13	данные отсутствуют
190	1.1.1 85	1.1.1 86	167°33. 0'	3.94	данные отсутствуют	47:23:0419002:13	данные отсутствуют
191	1.1.1 86	1.1.1 87	176°5.5'	1.61	данные отсутствуют	47:23:0419002:13	данные отсутствуют
192	1.1.1 87	1.1.1 88	251°12. 0'	42.7	данные отсутствуют	47:23:0419002:13	данные отсутствуют

полное наименование должности	подпись	инициалы, фамилия
-------------------------------	---------	-------------------

М.П.

Земельный участок							
вид объекта недвижимости							
Лист № 12 раздела 3.1			Всего листов раздела 3.1: 111		Всего разделов: 8		Всего листов выписки: 451
12.02.2022г. № КУВИ-001/2022-9404350							
Кадастровый номер:				47:23:0000000:486			
193	1.1.1 88	1.1.1 89	168°22. 6`	11.81	данные отсутствуют	47:23:0419002:13	данные отсутствуют
194	1.1.1 89	1.1.1 90	249°39. 2`	75.64	данные отсутствуют	47:23:0419002:13	данные отсутствуют
195	1.1.1 90	1.1.1 91	265°48. 6`	9.03	данные отсутствуют	47:23:0419001:93	адрес отсутствует
196	1.1.1 91	1.1.1 92	326°6.5`	11.01	данные отсутствуют	47:23:0419001:93	адрес отсутствует
197	1.1.1 92	1.1.1 93	236°5.6`	40.32	данные отсутствуют	47:23:0419001:93	адрес отсутствует
198	1.1.1 93	1.1.1 94	231°42. 4`	13.93	данные отсутствуют	данные отсутствуют	данные отсутствуют
199	1.1.1 94	1.1.1 95	314°53. 3`	7.25	данные отсутствуют	данные отсутствуют	данные отсутствуют
200	1.1.1 95	1.1.1 96	264°5.0`	17.95	данные отсутствуют	данные отсутствуют	данные отсутствуют
201	1.1.1 96	1.1.1 97	261°3.5`	37.58	данные отсутствуют	данные отсутствуют	данные отсутствуют
202	1.1.1 97	1.1.1 98	161°49. 0`	7.21	данные отсутствуют	данные отсутствуют	данные отсутствуют
203	1.1.1 98	1.1.1 99	252°53. 8`	3.81	данные отсутствуют	данные отсутствуют	данные отсутствуют
204	1.1.1 99	1.1.2 00	209°4.6`	2.45	данные отсутствуют	данные отсутствуют	данные отсутствуют
205	1.1.2 00	1.1.2 01	159°56. 8`	3.47	данные отсутствуют	данные отсутствуют	данные отсутствуют
206	1.1.2 01	1.1.2 02	251°44. 3`	8.39	данные отсутствуют	данные отсутствуют	данные отсутствуют
207	1.1.2 02	1.1.2 03	167°34. 2`	2.51	данные отсутствуют	данные отсутствуют	данные отсутствуют
208	1.1.2 03	1.1.2 04	257°51. 1`	49.09	данные отсутствуют	данные отсутствуют	данные отсутствуют
209	1.1.2 04	1.1.2 05	348°57. 7`	16.09	данные отсутствуют	данные отсутствуют	данные отсутствуют
210	1.1.2 05	1.1.2 06	257°0.2`	18.85	данные отсутствуют	данные отсутствуют	данные отсутствуют

полное наименование должности	подпись	инициалы, фамилия
-------------------------------	---------	-------------------

М.П.

Земельный участок						
вид объекта недвижимости						
Лист № 13 раздела 3.1		Всего листов раздела 3.1: 111		Всего разделов: 8		Всего листов выписки: 451
12.02.2022г. № КУВИ-001/2022-9404350						
Кадастровый номер:				47:23:0000000:486		
211	1.1.2 06	1.1.2 07	169°19. 6'	23.49	данные отсутствуют	данные отсутствуют
212	1.1.2 07	1.1.2 08	251°59. 6'	27.04	данные отсутствуют	данные отсутствуют
213	1.1.2 08	1.1.2 09	238°51. 9'	2.86	данные отсутствуют	данные отсутствуют
214	1.1.2 09	1.1.2 10	259°38. 0'	6.67	данные отсутствуют	данные отсутствуют
215	1.1.2 10	1.1.2 11	269°17. 5'	14.57	данные отсутствуют	данные отсутствуют
216	1.1.2 11	1.1.2 12	259°38. 4'	108.49	данные отсутствуют	данные отсутствуют
217	1.1.2 12	1.1.2 13	259°38. 5'	108.5	данные отсутствуют	данные отсутствуют
218	1.1.2 13	1.1.2 14	257°44. 3'	14.41	данные отсутствуют	данные отсутствуют
219	1.1.2 14	1.1.2 15	257°27. 4'	34.9	данные отсутствуют	47:23:0419002:137 данные отсутствуют
220	1.1.2 15	1.1.2 16	257°59. 9'	274.06	данные отсутствуют	данные отсутствуют
221	1.1.2 16	1.1.2 17	256°34. 7'	0.9	данные отсутствуют	47:23:0419002:118 адрес отсутствует
222	1.1.2 17	1.1.2 18	256°41. 7'	86.3	данные отсутствуют	47:23:0419002:118 адрес отсутствует
223	1.1.2 18	1.1.2 19	256°41. 8'	138.51	данные отсутствуют	данные отсутствуют
224	1.1.2 19	1.1.2 20	263°12. 1'	297.52	данные отсутствуют	данные отсутствуют
225	1.1.2 20	1.1.2 21	258°47. 9'	87.98	данные отсутствуют	данные отсутствуют
226	1.1.2 21	1.1.2 22	258°48. 2'	354.54	данные отсутствуют	данные отсутствуют
227	1.1.2 22	1.1.2 23	257°49. 1'	94.07	данные отсутствуют	данные отсутствуют
228	1.1.2 23	1.1.2 24	258°19. 4'	444.62	данные отсутствуют	данные отсутствуют

полное наименование должности	подпись	инициалы, фамилия
-------------------------------	---------	-------------------

М.П.

Земельный участок							
вид объекта недвижимости							
Лист № 14 раздела 3.1			Всего листов раздела 3.1: 111		Всего разделов: 8		Всего листов выписки: 451
12.02.2022г. № КУВИ-001/2022-9404350							
Кадастровый номер:				47:23:0000000:486			
229	1.1.2 24	1.1.2 25	258°0.5'	124.42	данные отсутствуют	данные отсутствуют	данные отсутствуют
230	1.1.2 25	1.1.2 26	331°23. 2'	12.51	данные отсутствуют	47:23:0421001:141	данные отсутствуют
231	1.1.2 26	1.1.2 27	10°0.9'	14.15	данные отсутствуют	47:23:0421001:141	данные отсутствуют
232	1.1.2 27	1.1.2 28	258°26. 0'	190.23	данные отсутствуют	47:23:0421001:141	данные отсутствуют
233	1.1.2 28	1.1.2 29	258°36. 7'	262.42	данные отсутствуют	47:23:0421001:141	данные отсутствуют
234	1.1.2 29	1.1.2 30	188°13. 3'	11.61	данные отсутствуют	47:23:0421001:141	данные отсутствуют
235	1.1.2 30	1.1.2 31	183°36. 0'	14.81	данные отсутствуют	47:23:0421001:141	данные отсутствуют
236	1.1.2 31	1.1.2 32	154°13. 6'	4.21	данные отсутствуют	47:23:0421001:141	данные отсутствуют
237	1.1.2 32	1.1.2 33	258°3.3'	14.16	данные отсутствуют	47:23:0421001:73	адрес отсутствует
238	1.1.2 33	1.1.2 34	258°0.6'	633.75	данные отсутствуют	данные отсутствуют	данные отсутствуют
239	1.1.2 34	1.1.2 35	258°0.3'	7.22	данные отсутствуют	47:23:0441001:237	данные отсутствуют
240	1.1.2 35	1.1.2 36	258°0.7'	232.33	данные отсутствуют	данные отсутствуют	данные отсутствуют
241	1.1.2 36	1.1.2 37	257°9.1'	87.92	данные отсутствуют	данные отсутствуют	данные отсутствуют
242	1.1.2 36	1.1.2 36			данные отсутствуют	47:23:0441001:960	адрес отсутствует
243	1.1.2 37	1.1.2 38	253°2.8'	226.66	данные отсутствуют	данные отсутствуют	данные отсутствуют
244	1.1.2 37	1.1.2 37			данные отсутствуют	47:23:0441001:959	адрес отсутствует
245	1.1.2 38	1.1.2 39	246°58. 0'	54.01	данные отсутствуют	данные отсутствуют	данные отсутствуют
246	1.1.2 39	1.1.2 40	246°59. 3'	39.98	данные отсутствуют	данные отсутствуют	данные отсутствуют

полное наименование должности	подпись	инициалы, фамилия
-------------------------------	---------	-------------------

М.П.

Земельный участок						
вид объекта недвижимости						
Лист № 15 раздела 3.1		Всего листов раздела 3.1: 111		Всего разделов: 8		Всего листов выписки: 451
12.02.2022г. № КУВИ-001/2022-9404350						
Кадастровый номер:				47:23:0000000:486		
247	1.1.2 40	1.1.2 41	246°57. 4`	216.58	данные отсутствуют	47:23:0000000:51365(2) данные отсутствуют
248	1.1.2 41	1.1.2 42	264°55. 6`	46.48	данные отсутствуют	данные отсутствуют данные отсутствуют
249	1.1.2 42	1.1.2 43	245°59. 0`	548.47	данные отсутствуют	47:23:0000000:51364(1) данные отсутствуют
250	1.1.2 43	1.1.2 44	245°59. 1`	491.99	данные отсутствуют	данные отсутствуют данные отсутствуют
251	1.1.2 44	1.1.2 45	243°43. 5`	132.62	данные отсутствуют	данные отсутствуют данные отсутствуют
252	1.1.2 44	1.1.2 44			данные отсутствуют	47:23:0000000:51364(3) данные отсутствуют
253	1.1.2 45	1.1.2 46	243°42. 9`	53.99	данные отсутствуют	данные отсутствуют данные отсутствуют
254	1.1.2 46	1.1.2 47	326°5.2`	14.23	данные отсутствуют	данные отсутствуют данные отсутствуют
255	1.1.2 47	1.1.2 48	245°34. 6`	119.19	данные отсутствуют	данные отсутствуют данные отсутствуют
256	1.1.2 48	1.1.2 49	245°33. 4`	70.81	данные отсутствуют	данные отсутствуют данные отсутствуют
257	1.1.2 49	1.1.2 50	156°10. 9`	37.99	данные отсутствуют	данные отсутствуют данные отсутствуют
258	1.1.2 50	1.1.2 51	239°19. 4`	83.6	данные отсутствуют	данные отсутствуют данные отсутствуют
259	1.1.2 51	1.1.2 52	315°35. 6`	34.16	данные отсутствуют	данные отсутствуют данные отсутствуют
260	1.1.2 52	1.1.2 53	249°39. 8`	41.35	данные отсутствуют	данные отсутствуют данные отсутствуют
261	1.1.2 53	1.1.2 54	245°54. 7`	248.35	данные отсутствуют	данные отсутствуют данные отсутствуют
262	1.1.2 54	1.1.2 55	247°31. 2`	348.45	данные отсутствуют	данные отсутствуют данные отсутствуют
263	1.1.2 55	1.1.2 56	245°5.6`	181.49	данные отсутствуют	данные отсутствуют данные отсутствуют
264	1.1.2 56	1.1.2 57	248°58. 9`	212.15	данные отсутствуют	данные отсутствуют данные отсутствуют

полное наименование должности	подпись	инициалы, фамилия
-------------------------------	---------	-------------------

М.П.

Земельный участок							
вид объекта недвижимости							
Лист № 16 раздела 3.1			Всего листов раздела 3.1: 111		Всего разделов: 8		Всего листов выписки: 451
12.02.2022г. № КУВИ-001/2022-9404350							
Кадастровый номер:				47:23:0000000:486			
265	1.1.2 57	1.1.2 58	318°6.1'	37.12	данные отсутствуют	данные отсутствуют	данные отсутствуют
266	1.1.2 58	1.1.2 59	247°39. 8'	20.68	данные отсутствуют	данные отсутствуют	данные отсутствуют
267	1.1.2 59	1.1.2 60	247°39. 7'	13.65	данные отсутствуют	47:23:0102002:75	данные отсутствуют
268	1.1.2 60	1.1.2 61	247°42. 5'	13.87	данные отсутствуют	47:23:0102002:75	данные отсутствуют
269	1.1.2 61	1.1.2 62	247°37. 8'	20.78	данные отсутствуют	данные отсутствуют	данные отсутствуют
270	1.1.2 62	1.1.2 63	138°5.4'	32.14	данные отсутствуют	данные отсутствуют	данные отсутствуют
271	1.1.2 63	1.1.2 64	255°12. 7'	138.56	данные отсутствуют	данные отсутствуют	данные отсутствуют
272	1.1.2 64	1.1.2 65	247°37. 9'	581.64	данные отсутствуют	данные отсутствуют	данные отсутствуют
273	1.1.2 65	1.1.2 66	249°28. 6'	84.2	данные отсутствуют	данные отсутствуют	данные отсутствуют
274	1.1.2 66	1.1.2 67	248°15. 9'	175.42	данные отсутствуют	данные отсутствуют	данные отсутствуют
275	1.1.2 67	1.1.2 68	248°14. 4'	2.56	данные отсутствуют	данные отсутствуют	данные отсутствуют
276	1.1.2 68	1.1.2 69	248°19. 7'	39.43	данные отсутствуют	данные отсутствуют	данные отсутствуют
277	1.1.2 69	1.1.2 70	247°47. 6'	184.53	данные отсутствуют	данные отсутствуют	данные отсутствуют
278	1.1.2 70	1.1.2 71	248°58. 4'	1098.33	данные отсутствуют	данные отсутствуют	данные отсутствуют
279	1.1.2 71	1.1.2 72	249°59. 9'	43.94	данные отсутствуют	данные отсутствуют	данные отсутствуют
280	1.1.2 72	1.1.2 73	251°8.2'	59.7	данные отсутствуют	данные отсутствуют	данные отсутствуют
281	1.1.2 73	1.1.2 74	251°58. 5'	895.96	данные отсутствуют	данные отсутствуют	данные отсутствуют
282	1.1.2 74	1.1.2 75	252°21. 4'	51.1	данные отсутствуют	47:23:0000000:51364(2)	данные отсутствуют

полное наименование должности	подпись	инициалы, фамилия
-------------------------------	---------	-------------------

М.П.

Земельный участок							
вид объекта недвижимости							
Лист № 17 раздела 3.1			Всего листов раздела 3.1: 111		Всего разделов: 8		Всего листов выписки: 451
12.02.2022г. № КУВИ-001/2022-9404350							
Кадастровый номер:				47:23:0000000:486			
283	1.1.2 75	1.1.2 76	252°20. 9'	650.48	данные отсутствуют	данные отсутствуют	данные отсутствуют
284	1.1.2 75	1.1.2 75			данные отсутствуют	47:23:0147001:452	адрес отсутствует
285	1.1.2 76	1.1.2 77	162°0.8'	21.02	данные отсутствуют	данные отсутствуют	данные отсутствуют
286	1.1.2 76	1.1.2 76			данные отсутствуют	47:23:0147001:772	данные отсутствуют
287	1.1.2 77	1.1.2 78	251°53. 6'	238.93	данные отсутствуют	данные отсутствуют	данные отсутствуют
288	1.1.2 78	1.1.2 79	297°25. 2'	31.77	данные отсутствуют	47:23:0147001:453	адрес отсутствует
289	1.1.2 79	1.1.2 80	255°49. 3'	10.78	данные отсутствуют	47:23:0147001:453	адрес отсутствует
290	1.1.2 80	1.1.2 81	117°40. 3'	32.67	данные отсутствуют	47:23:0147001:453	адрес отсутствует
291	1.1.2 81	1.1.2 82	251°52. 1'	90.42	данные отсутствуют	данные отсутствуют	данные отсутствуют
292	1.1.2 82	1.1.2 83	251°52. 2'	104.57	данные отсутствуют	данные отсутствуют	данные отсутствуют
293	1.1.2 83	1.1.2 84	252°38. 5'	534.99	данные отсутствуют	данные отсутствуют	данные отсутствуют
294	1.1.2 84	1.1.2 85	250°51. 7'	399.67	данные отсутствуют	данные отсутствуют	данные отсутствуют
295	1.1.2 85	1.1.2 86	252°13. 6'	30.43	данные отсутствуют	данные отсутствуют	данные отсутствуют
296	1.1.2 86	1.1.2 87	252°2.5'	882.05	данные отсутствуют	данные отсутствуют	данные отсутствуют
297	1.1.2 87	1.1.2 88	252°1.8'	307.96	данные отсутствуют	данные отсутствуют	данные отсутствуют
298	1.1.2 88	1.1.2 89	342°1.0'	22.09	данные отсутствуют	данные отсутствуют	данные отсутствуют
299	1.1.2 88	1.1.2 88			данные отсутствуют	47:23:0148002:8	адрес отсутствует
300	1.1.2 89	1.1.2 90	252°1.2'	195.99	данные отсутствуют	данные отсутствуют	данные отсутствуют

полное наименование должности	подпись	инициалы, фамилия
-------------------------------	---------	-------------------

М.П.

Земельный участок							
вид объекта недвижимости							
Лист № 18 раздела 3.1			Всего листов раздела 3.1: 111		Всего разделов: 8		Всего листов выписки: 451
12.02.2022г. № КУВИ-001/2022-9404350							
Кадастровый номер:				47:23:0000000:486			
301	1.1.2 90	1.1.2 91	161°58. 5'	22.07	данные отсутствуют	данные отсутствуют	данные отсутствуют
302	1.1.2 91	1.1.2 92	251°58. 7'	14.0	данные отсутствуют	данные отсутствуют	данные отсутствуют
303	1.1.2 92	1.1.2 93	251°56. 5'	766.58	данные отсутствуют	данные отсутствуют	данные отсутствуют
304	1.1.2 93	1.1.2 94	251°56. 8'	338.65	данные отсутствуют	данные отсутствуют	данные отсутствуют
305	1.1.2 94	1.1.2 95	251°34. 1'	130.72	данные отсутствуют	данные отсутствуют	данные отсутствуют
306	1.1.2 95	1.1.2 96	252°3.5'	407.68	данные отсутствуют	47:23:0000000:4288	данные отсутствуют
307	1.1.2 96	1.1.2 97	251°55. 0'	23.68	данные отсутствуют	47:23:0000000:4288	данные отсутствуют
308	1.1.2 97	1.1.2 98	251°55. 9'	13.35	данные отсутствуют	47:23:0000000:4288	данные отсутствуют
309	1.1.2 98	1.1.2 99	251°49. 9'	271.91	данные отсутствуют	47:23:0000000:4288	данные отсутствуют
310	1.1.2 99	1.1.3 00	251°49. 9'	616.72	данные отсутствуют	47:23:0000000:4288	данные отсутствуют
311	1.1.3 00	1.1.3 01	251°54. 7'	9.92	данные отсутствуют	47:23:0000000:4288	данные отсутствуют
312	1.1.3 01	1.1.3 02	341°56. 8'	13.29	данные отсутствуют	данные отсутствуют	данные отсутствуют
313	1.1.3 02	1.1.3 03	252°1.6'	470.24	данные отсутствуют	данные отсутствуют	данные отсутствуют
314	1.1.3 03	1.1.3 04	252°13. 2'	576.49	данные отсутствуют	данные отсутствуют	данные отсутствуют
315	1.1.3 04	1.1.3 05	252°13. 1'	103.7	данные отсутствуют	данные отсутствуют	данные отсутствуют
316	1.1.3 05	1.1.3 06	342°2.2'	4.99	данные отсутствуют	данные отсутствуют	данные отсутствуют
317	1.1.3 06	1.1.3 07	251°58. 4'	53.35	данные отсутствуют	данные отсутствуют	данные отсутствуют
318	1.1.3 07	1.1.3 08	251°58. 7'	202.63	данные отсутствуют	данные отсутствуют	данные отсутствуют

полное наименование должности	подпись	инициалы, фамилия
-------------------------------	---------	-------------------

М.П.

Земельный участок							
вид объекта недвижимости							
Лист № 19 раздела 3.1			Всего листов раздела 3.1: 111		Всего разделов: 8		Всего листов выписки: 451
12.02.2022г. № КУВИ-001/2022-9404350							
Кадастровый номер:				47:23:0000000:486			
319	1.1.3 08	1.1.3 09	251°58. 5'	281.33	данные отсутствуют	данные отсутствуют	данные отсутствуют
320	1.1.3 09	1.1.3 10	212°54. 7'	13.27	данные отсутствуют	данные отсутствуют	данные отсутствуют
321	1.1.3 10	1.1.3 11	233°43. 2'	70.34	данные отсутствуют	данные отсутствуют	данные отсутствуют
322	1.1.3 11	1.1.3 12	252°1.3'	599.24	данные отсутствуют	данные отсутствуют	данные отсутствуют
323	1.1.3 12	1.1.3 13	304°51. 7'	42.18	данные отсутствуют	данные отсутствуют	данные отсутствуют
324	1.1.3 13	1.1.3 14	251°49. 3'	84.72	данные отсутствуют	данные отсутствуют	данные отсутствуют
325	1.1.3 14	1.1.3 15	121°24. 3'	43.89	данные отсутствуют	данные отсутствуют	данные отсутствуют
326	1.1.3 15	1.1.3 16	252°1.6'	149.37	данные отсутствуют	данные отсутствуют	данные отсутствуют
327	1.1.3 16	1.1.3 17	252°1.3'	213.46	данные отсутствуют	данные отсутствуют	данные отсутствуют
328	1.1.3 17	1.1.3 18	342°8.9'	13.99	данные отсутствуют	47:23:0000000:51871	адрес отсутствует
329	1.1.3 18	1.1.3 19	251°53. 8'	7.66	данные отсутствуют	47:23:0000000:51871	адрес отсутствует
330	1.1.3 19	1.1.3 20	251°54. 7'	18.33	данные отсутствуют	47:23:0000000:51871	адрес отсутствует
331	1.1.3 20	1.1.3 21	251°53. 1'	709.23	данные отсутствуют	данные отсутствуют	данные отсутствуют
332	1.1.3 21	1.1.3 22	227°26. 7'	61.16	данные отсутствуют	47:23:0000000:29(2)	адрес отсутствует
333	1.1.3 22	1.1.3 23	253°46. 8'	586.47	данные отсутствуют	данные отсутствуют	данные отсутствуют
334	1.1.3 23	1.1.3 24	340°9.8'	80.12	данные отсутствуют	47:22:0643001:3	данные отсутствуют
335	1.1.3 24	1.1.3 25	6°5.9'	14.96	данные отсутствуют	данные отсутствуют	данные отсутствуют
336	1.1.3 25	1.1.3 26	72°28.9'	979.12	данные отсутствуют	данные отсутствуют	данные отсутствуют

полное наименование должности	подпись	инициалы, фамилия
-------------------------------	---------	-------------------

М.П.

Земельный участок						
вид объекта недвижимости						
Лист № 20 раздела 3.1		Всего листов раздела 3.1: 111		Всего разделов: 8		Всего листов выписки: 451
12.02.2022г. № КУВИ-001/2022-9404350						
Кадастровый номер:				47:23:0000000:486		
337	1.1.3 25	1.1.3 25			данные отсутствуют	47:23:0000000:50951(4) адрес отсутствует
338	1.1.3 26	1.1.3 27	93°13.0`	45.99	данные отсутствуют	данные отсутствуют
339	1.1.3 26	1.1.3 26			данные отсутствуют	47:23:0000000:50951(2) адрес отсутствует
340	1.1.3 27	1.1.3 28	71°58.9`	657.75	данные отсутствуют	данные отсутствуют
341	1.1.3 28	1.1.3 29	124°49. 4`	21.17	данные отсутствуют	данные отсутствуют
342	1.1.3 29	1.1.3 30	67°59.0`	47.94	данные отсутствуют	данные отсутствуют
343	1.1.3 30	1.1.3 31	304°50. 2`	15.95	данные отсутствуют	47:23:0000000:50951(2) адрес отсутствует
344	1.1.3 31	1.1.3 32	303°59. 8`	1.04	данные отсутствуют	47:23:0103008:143 данные отсутствуют
345	1.1.3 32	1.1.3 33	71°58.9`	68.47	данные отсутствуют	47:23:0103008:143 данные отсутствуют
346	1.1.3 33	1.1.1	71°59.0`	628.4	данные отсутствуют	данные отсутствуют
347	1.2.3 34	1.2.3 35	161°17. 6`	3.99	данные отсутствуют	данные отсутствуют
348	1.2.3 35	1.2.3 36	72°25.4`	4.01	данные отсутствуют	данные отсутствуют
349	1.2.3 36	1.2.3 37	341°41. 9`	4.04	данные отсутствуют	данные отсутствуют
350	1.2.3 37	1.2.3 34	251°39. 3`	4.04	данные отсутствуют	данные отсутствуют
351	1.3.3 38	1.3.3 39	156°39. 1`	7.01	данные отсутствуют	данные отсутствуют
352	1.3.3 39	1.3.3 40	66°34.9`	4.81	данные отсутствуют	данные отсутствуют
353	1.3.3 40	1.3.3 41	336°43. 6`	7.01	данные отсутствуют	данные отсутствуют
354	1.3.3 41	1.3.3 38	246°37. 8`	4.82	данные отсутствуют	данные отсутствуют

полное наименование должности	подпись	инициалы, фамилия
-------------------------------	---------	-------------------

М.П.

Земельный участок							
вид объекта недвижимости							
Лист № 21 раздела 3.1			Всего листов раздела 3.1: 111		Всего разделов: 8		Всего листов выписки: 451
12.02.2022г. № КУВИ-001/2022-9404350							
Кадастровый номер:				47:23:0000000:486			
355	1.4.3 42	1.4.3 43	246°46. 7'	13.26	данные отсутствуют	данные отсутствуют	данные отсутствуют
356	1.4.3 43	1.4.3 44	156°43. 2'	9.21	данные отсутствуют	данные отсутствуют	данные отсутствуют
357	1.4.3 44	1.4.3 45	66°30.6'	13.17	данные отсутствуют	данные отсутствуют	данные отсутствуют
358	1.4.3 45	1.4.3 42	337°18. 2'	9.15	данные отсутствуют	данные отсутствуют	данные отсутствуют
359	1.5.3 46	1.5.3 47	156°48. 1'	9.44	данные отсутствуют	данные отсутствуют	данные отсутствуют
360	1.5.3 47	1.5.3 48	66°41.3'	13.32	данные отсутствуют	данные отсутствуют	данные отсутствуют
361	1.5.3 48	1.5.3 49	336°40. 0'	9.44	данные отсутствуют	данные отсутствуют	данные отсутствуют
362	1.5.3 49	1.5.3 46	246°41. 6'	13.29	данные отсутствуют	данные отсутствуют	данные отсутствуют
363	1.6.3 50	1.6.3 51	66°44.3'	21.5	данные отсутствуют	данные отсутствуют	данные отсутствуют
364	1.6.3 51	1.6.3 52	336°44. 4'	11.02	данные отсутствуют	данные отсутствуют	данные отсутствуют
365	1.6.3 52	1.6.3 53	246°12. 7'	10.07	данные отсутствуют	данные отсутствуют	данные отсутствуют
366	1.6.3 53	1.6.3 54	155°51. 5'	3.91	данные отсутствуют	данные отсутствуют	данные отсутствуют
367	1.6.3 54	1.6.3 55	246°53. 2'	11.51	данные отсутствуют	данные отсутствуют	данные отсутствуют
368	1.6.3 55	1.6.3 50	156°34. 0'	7.04	данные отсутствуют	данные отсутствуют	данные отсутствуют
369	1.7.3 56	1.7.3 57	164°35. 5'	11.14	данные отсутствуют	данные отсутствуют	данные отсутствуют
370	1.7.3 57	1.7.3 58	74°43.7'	23.84	данные отсутствуют	данные отсутствуют	данные отсутствуют
371	1.7.3 58	1.7.3 59	344°37. 4'	11.2	данные отсутствуют	данные отсутствуют	данные отсутствуют
372	1.7.3 59	1.7.3 56	254°35. 0'	23.85	данные отсутствуют	данные отсутствуют	данные отсутствуют

полное наименование должности	подпись	инициалы, фамилия
-------------------------------	---------	-------------------

М.П.

Земельный участок							
вид объекта недвижимости							
Лист № 22 раздела 3.1		Всего листов раздела 3.1: 111		Всего разделов: 8		Всего листов выписки: 451	
12.02.2022г. № КУВИ-001/2022-9404350							
Кадастровый номер:				47:23:0000000:486			
373	2.1.1	2.1.2	10°16.1'	16.83	данные отсутствуют	данные отсутствуют	данные отсутствуют
374	2.1.2	2.1.3	91°51.2'	114.98	данные отсутствуют	47:14:0600000:1	данные отсутствуют
375	2.1.3	2.1.4	180°27.4'	3.76	данные отсутствуют	данные отсутствуют	данные отсутствуют
376	2.1.3	2.1.3			данные отсутствуют	47:14:0601005:853	данные отсутствуют
377	2.1.4	2.1.5	269°5.1'	11.9	данные отсутствуют	данные отсутствуют	данные отсутствуют
378	2.1.5	2.1.6	182°57.7'	94.08	данные отсутствуют	данные отсутствуют	данные отсутствуют
379	2.1.6	2.1.7	182°57.7'	112.29	данные отсутствуют	47:23:0237001:105	адрес отсутствует
380	2.1.7	2.1.8	182°58.3'	269.51	данные отсутствуют	47:23:0237001:106	not.kontoral@mail.ru, г. Санкт-Петербург, ул.Маршала Новикова, д.2, корп.1, кв.189; г. Санкт-Петербург, просп.Наставников, д.25, корп.1, кв.138
381	2.1.8	2.1.9	280°16.7'	18.83	данные отсутствуют	данные отсутствуют	данные отсутствуют
382	2.1.9	2.1.10	181°17.2'	4.01	данные отсутствуют	данные отсутствуют	данные отсутствуют
383	2.1.10	2.1.11	100°29.6'	10.87	данные отсутствуют	данные отсутствуют	данные отсутствуют
384	2.1.11	2.1.12	181°41.3'	261.88	данные отсутствуют	данные отсутствуют	данные отсутствуют
385	2.1.12	2.1.13	181°49.8'	185.04	данные отсутствуют	47:23:0261002:208	196247, г. Санкт-Петербург, муниципальный округ Новоизмайловское, пл.Конституции, д.3, лит.А, пом.20-Н, офис 812
386	2.1.13	2.1.14	182°41.8'	127.31	данные отсутствуют	47:23:0261002:208	196247, г. Санкт-Петербург, муниципальный округ Новоизмайловское, пл.Конституции, д.3, лит.А, пом.20-Н, офис 812
387	2.1.14	2.1.15	182°41.9'	103.25	данные отсутствуют	47:23:0261002:208	196247, г. Санкт-Петербург, муниципальный округ Новоизмайловское, пл.Конституции, д.3, лит.А, пом.20-Н, офис 812

полное наименование должности	подпись	инициалы, фамилия
-------------------------------	---------	-------------------

М.П.

Земельный участок							
вид объекта недвижимости							
Лист № 23 раздела 3.1		Всего листов раздела 3.1: 111		Всего разделов: 8		Всего листов выписки: 451	
12.02.2022г. № КУВИ-001/2022-9404350							
Кадастровый номер:				47:23:0000000:486			
388	2.1.1 5	2.1.1 6	179°26. 0`	105.23	данные отсутствуют	47:23:0261002:208	196247, г. Санкт-Петербург, муниципальный округ Новоизмайловское, пл.Конституции, д.3, лит.А, пом.20-Н, офис 812
389	2.1.1 6	2.1.1 7	179°26. 2`	56.92	данные отсутствуют	47:23:0261002:209	данные отсутствуют
390	2.1.1 7	2.1.1 8	179°26. 7`	53.64	данные отсутствуют	данные отсутствуют	данные отсутствуют
391	2.1.1 8	2.1.1 9	186°18. 3`	178.57	данные отсутствуют	данные отсутствуют	данные отсутствуют
392	2.1.1 9	2.1.2 0	184°52. 1`	75.64	данные отсутствуют	данные отсутствуют	данные отсутствуют
393	2.1.2 0	2.1.2 1	182°22. 9`	85.17	данные отсутствуют	данные отсутствуют	данные отсутствуют
394	2.1.2 1	2.1.2 2	182°0.6`	80.96	данные отсутствуют	данные отсутствуют	данные отсутствуют
395	2.1.2 2	2.1.2 3	190°31. 3`	232.59	данные отсутствуют	данные отсутствуют	данные отсутствуют
396	2.1.2 3	2.1.2 4	295°31. 3`	4.18	данные отсутствуют	данные отсутствуют	данные отсутствуют
397	2.1.2 4	2.1.2 5	203°41. 1`	17.0	данные отсутствуют	данные отсутствуют	данные отсутствуют
398	2.1.2 5	2.1.2 6	115°37. 0`	5.94	данные отсутствуют	данные отсутствуют	данные отсутствуют
399	2.1.2 6	2.1.2 7	197°45. 9`	80.36	данные отсутствуют	данные отсутствуют	данные отсутствуют
400	2.1.2 7	2.1.2 8	136°3.0`	24.7	данные отсутствуют	данные отсутствуют	данные отсутствуют
401	2.1.2 8	2.1.2 9	196°9.2`	74.33	данные отсутствуют	данные отсутствуют	данные отсутствуют
402	2.1.2 9	2.1.3 0	196°8.7`	38.95	данные отсутствуют	данные отсутствуют	данные отсутствуют
403	2.1.3 0	2.1.3 1	284°23. 9`	19.99	данные отсутствуют	данные отсутствуют	данные отсутствуют
404	2.1.3 1	2.1.3 2	195°15. 5`	118.36	данные отсутствуют	данные отсутствуют	данные отсутствуют

полное наименование должности	подпись	инициалы, фамилия
-------------------------------	---------	-------------------

М.П.

Земельный участок						
вид объекта недвижимости						
Лист № 24 раздела 3.1		Всего листов раздела 3.1: 111		Всего разделов: 8		Всего листов выписки: 451
12.02.2022г. № КУВИ-001/2022-9404350						
Кадастровый номер:				47:23:0000000:486		
405	2.1.3 2	2.1.3 3	190°59. 4'	19.67	данные отсутствуют	данные отсутствуют
406	2.1.3 3	2.1.3 4	194°38. 9'	188.83	данные отсутствуют	данные отсутствуют
407	2.1.3 4	2.1.3 5	103°56. 8'	41.99	данные отсутствуют	данные отсутствуют
408	2.1.3 5	2.1.3 6	198°24. 7'	37.17	данные отсутствуют	данные отсутствуют
409	2.1.3 6	2.1.3 7	195°32. 4'	275.58	данные отсутствуют	данные отсутствуют
410	2.1.3 7	2.1.3 8	197°31. 3'	26.41	данные отсутствуют	47:23:0233001:128 адрес отсутствует
411	2.1.3 7	2.1.3 7			данные отсутствуют	47:23:0233001:39(1) адрес отсутствует
412	2.1.3 8	2.1.3 9	249°50. 8'	10.97	данные отсутствуют	данные отсутствуют
413	2.1.3 9	2.1.4 0	209°8.0'	17.56	данные отсутствуют	данные отсутствуют
414	2.1.4 0	2.1.4 1	149°23. 6'	15.36	данные отсутствуют	данные отсутствуют
415	2.1.4 1	2.1.4 2	58°3.4'	7.73	данные отсутствуют	данные отсутствуют
416	2.1.4 2	2.1.4 3	205°14. 8'	1.36	данные отсутствуют	47:23:0233001:6 195426, Санкт-Петербург г, г. Санкт-Петербург, пр-кт. Косыгина, д. 23, к. 1, кв. 364; адрес отсутствует
417	2.1.4 3	2.1.4 4	189°9.4'	14.14	данные отсутствуют	47:23:0233001:313 5722050@mail.ru, 191025, г. Санкт-Петербург, ул. Марата, д. 9, кв. 8
418	2.1.4 4	2.1.4 5	189°9.4'	24.32	данные отсутствуют	47:23:0233001:313 5722050@mail.ru, 191025, г. Санкт-Петербург, ул. Марата, д. 9, кв. 8
419	2.1.4 5	2.1.4 6	189°8.6'	27.56	данные отсутствуют	47:23:0233001:313 5722050@mail.ru, 191025, г. Санкт-Петербург, ул. Марата, д. 9, кв. 8
420	2.1.4 6	2.1.4 7	189°8.2'	14.48	данные отсутствуют	данные отсутствуют
421	2.1.4 7	2.1.4 8	186°24. 8'	216.02	данные отсутствуют	данные отсутствуют
422	2.1.4 8	2.1.4 9	187°48. 4'	208.18	данные отсутствуют	данные отсутствуют

полное наименование должности	подпись	инициалы, фамилия
-------------------------------	---------	-------------------

М.П.

Земельный участок							
вид объекта недвижимости							
Лист № 25 раздела 3.1		Всего листов раздела 3.1: 111		Всего разделов: 8		Всего листов выписки: 451	
12.02.2022г. № КУВИ-001/2022-9404350							
Кадастровый номер:				47:23:0000000:486			
423	2.1.4 9	2.1.5 0	191°53. 3`	48.15	данные отсутствуют	данные отсутствуют	данные отсутствуют
424	2.1.5 0	2.1.5 1	191°54. 1`	74.48	данные отсутствуют	данные отсутствуют	данные отсутствуют
425	2.1.5 1	2.1.5 2	186°58. 4`	228.9	данные отсутствуют	данные отсутствуют	данные отсутствуют
426	2.1.5 2	2.1.5 3	185°20. 9`	99.98	данные отсутствуют	данные отсутствуют	данные отсутствуют
427	2.1.5 3	2.1.5 4	193°5.0`	168.52	данные отсутствуют	данные отсутствуют	данные отсутствуют
428	2.1.5 4	2.1.5 5	193°11. 5`	81.55	данные отсутствуют	данные отсутствуют	данные отсутствуют
429	2.1.5 5	2.1.5 6	193°45. 0`	72.28	данные отсутствуют	данные отсутствуют	данные отсутствуют
430	2.1.5 6	2.1.5 7	187°42. 7`	40.62	данные отсутствуют	данные отсутствуют	данные отсутствуют
431	2.1.5 7	2.1.5 8	187°43. 2`	75.26	данные отсутствуют	данные отсутствуют	данные отсутствуют
432	2.1.5 8	2.1.5 9	192°51. 7`	274.52	данные отсутствуют	данные отсутствуют	данные отсутствуют
433	2.1.5 9	2.1.6 0	192°40. 7`	81.43	данные отсутствуют	данные отсутствуют	данные отсутствуют
434	2.1.6 0	2.1.6 1	192°35. 9`	236.97	данные отсутствуют	данные отсутствуют	данные отсутствуют
435	2.1.6 1	2.1.6 2	191°49. 5`	492.12	данные отсутствуют	данные отсутствуют	данные отсутствуют
436	2.1.6 2	2.1.6 3	191°31. 7`	92.26	данные отсутствуют	данные отсутствуют	данные отсутствуют
437	2.1.6 3	2.1.6 4	191°27. 6`	231.41	данные отсутствуют	данные отсутствуют	данные отсутствуют
438	2.1.6 4	2.1.6 5	191°59. 9`	258.84	данные отсутствуют	данные отсутствуют	данные отсутствуют
439	2.1.6 5	2.1.6 6	191°43. 6`	363.73	данные отсутствуют	данные отсутствуют	данные отсутствуют
440	2.1.6 6	2.1.6 7	191°37. 1`	473.86	данные отсутствуют	данные отсутствуют	данные отсутствуют

полное наименование должности	подпись	инициалы, фамилия
-------------------------------	---------	-------------------

М.П.

Земельный участок						
вид объекта недвижимости						
Лист № 26 раздела 3.1		Всего листов раздела 3.1: 111		Всего разделов: 8		Всего листов выписки: 451
12.02.2022г. № КУВИ-001/2022-9404350						
Кадастровый номер:				47:23:0000000:486		
441	2.1.6 7	2.1.6 8	191°53. 1'	114.49	данные отсутствуют	данные отсутствуют
442	2.1.6 8	2.1.6 9	188°30. 2'	185.11	данные отсутствуют	данные отсутствуют
443	2.1.6 9	2.1.7 0	189°56. 2'	65.03	данные отсутствуют	данные отсутствуют
444	2.1.7 0	2.1.7 1	186°2.9'	30.37	данные отсутствуют	данные отсутствуют
445	2.1.7 1	2.1.7 2	192°0.2'	430.81	данные отсутствуют	данные отсутствуют
446	2.1.7 2	2.1.7 3	191°44. 0'	89.79	данные отсутствуют	данные отсутствуют
447	2.1.7 3	2.1.7 4	197°32. 7'	108.14	данные отсутствуют	данные отсутствуют
448	2.1.7 4	2.1.7 5	190°34. 7'	81.49	данные отсутствуют	данные отсутствуют
449	2.1.7 5	2.1.7 6	187°1.9'	38.31	данные отсутствуют	данные отсутствуют
450	2.1.7 6	2.1.7 7	187°2.0'	172.47	данные отсутствуют	данные отсутствуют
451	2.1.7 7	2.1.7 8	189°49. 8'	168.05	данные отсутствуют	данные отсутствуют
452	2.1.7 8	2.1.7 9	189°49. 7'	45.35	данные отсутствуют	данные отсутствуют
453	2.1.7 9	2.1.8 0	189°50. 8'	89.36	данные отсутствуют	данные отсутствуют
454	2.1.8 0	2.1.8 1	194°29. 9'	11.74	данные отсутствуют	данные отсутствуют
455	2.1.8 1	2.1.8 2	194°34. 7'	8.98	данные отсутствуют	данные отсутствуют
456	2.1.8 2	2.1.8 3	194°39. 2'	14.39	данные отсутствуют	данные отсутствуют
457	2.1.8 3	2.1.8 4	276°58. 4'	34.42	данные отсутствуют	данные отсутствуют
458	2.1.8 4	2.1.8 5	191°8.3'	47.78	данные отсутствуют	данные отсутствуют

полное наименование должности	подпись	инициалы, фамилия
-------------------------------	---------	-------------------

М.П.

Земельный участок							
вид объекта недвижимости							
Лист № 27 раздела 3.1		Всего листов раздела 3.1: 111		Всего разделов: 8		Всего листов выписки: 451	
12.02.2022г. № КУВИ-001/2022-9404350							
Кадастровый номер:				47:23:0000000:486			
459	2.1.8 5	2.1.8 6	274°26. 0`	2.59	данные отсутствуют	47:23:0000000:51062(1)	данные отсутствуют
460	2.1.8 6	2.1.8 7	190°46. 3`	17.12	данные отсутствуют	47:23:0000000:51062(1)	данные отсутствуют
461	2.1.8 7	2.1.8 8	93°55.7`	32.85	данные отсутствуют	47:23:0000000:51062(1)	данные отсутствуют
462	2.1.8 8	2.1.8 9	195°33. 8`	31.19	данные отсутствуют	47:23:0203003:484	данные отсутствуют
463	2.1.8 9	2.1.9 0	195°32. 7`	26.72	данные отсутствуют	47:23:0203003:484	данные отсутствуют
464	2.1.9 0	2.1.9 1	196°21. 1`	109.97	данные отсутствуют	данные отсутствуют	данные отсутствуют
465	2.1.9 1	2.1.9 2	190°43. 1`	19.36	данные отсутствуют	данные отсутствуют	данные отсутствуют
466	2.1.9 2	2.1.9 3	199°50. 1`	7.25	данные отсутствуют	47:23:0203003:307	адрес отсутствует
467	2.1.9 3	2.1.9 4	193°16. 8`	1.65	данные отсутствуют	47:23:0203003:307	адрес отсутствует
468	2.1.9 4	2.1.9 5	196°19. 4`	38.03	данные отсутствуют	данные отсутствуют	данные отсутствуют
469	2.1.9 5	2.1.9 6	184°51. 5`	21.61	данные отсутствуют	47:23:0203003:57	адрес отсутствует
470	2.1.9 6	2.1.9 7	197°25. 3`	14.49	данные отсутствуют	данные отсутствуют	данные отсутствуют
471	2.1.9 7	2.1.9 8	192°9.7`	35.74	данные отсутствуют	данные отсутствуют	данные отсутствуют
472	2.1.9 8	2.1.9 9	191°39. 2`	81.98	данные отсутствуют	данные отсутствуют	данные отсутствуют
473	2.1.9 9	2.1.1 00	193°22. 0`	151.97	данные отсутствуют	данные отсутствуют	данные отсутствуют
474	2.1.9 9	2.1.9 9			данные отсутствуют	47:23:0203003:485	данные отсутствуют
475	2.1.1 00	2.1.1 01	193°48. 5`	138.51	данные отсутствуют	данные отсутствуют	данные отсутствуют
476	2.1.1 01	2.1.1 02	190°23. 9`	129.87	данные отсутствуют	данные отсутствуют	данные отсутствуют

полное наименование должности	подпись	инициалы, фамилия
-------------------------------	---------	-------------------

М.П.

Земельный участок						
вид объекта недвижимости						
Лист № 28 раздела 3.1		Всего листов раздела 3.1: 111		Всего разделов: 8		Всего листов выписки: 451
12.02.2022г. № КУВИ-001/2022-9404350						
Кадастровый номер:				47:23:0000000:486		
477	2.1.1 02	2.1.1 03	192°2.8'	101.87	данные отсутствуют	данные отсутствуют
478	2.1.1 03	2.1.1 04	192°3.4'	73.06	данные отсутствуют	47:23:0203003:557 адрес отсутствует
479	2.1.1 04	2.1.1 05	191°14. 1'	117.12	данные отсутствуют	47:23:0203003:557 адрес отсутствует
480	2.1.1 05	2.1.1 06	191°15. 1'	21.27	данные отсутствуют	данные отсутствуют
481	2.1.1 06	2.1.1 07	191°3.5'	252.01	данные отсутствуют	данные отсутствуют
482	2.1.1 07	2.1.1 08	189°39. 8'	127.67	данные отсутствуют	данные отсутствуют
483	2.1.1 08	2.1.1 09	190°43. 5'	132.09	данные отсутствуют	данные отсутствуют
484	2.1.1 09	2.1.1 10	190°42. 6'	10.12	данные отсутствуют	данные отсутствуют
485	2.1.1 10	2.1.1 11	190°44. 5'	114.45	данные отсутствуют	данные отсутствуют
486	2.1.1 11	2.1.1 12	190°41. 9'	3.12	данные отсутствуют	47:23:0206002:85 адрес отсутствует
487	2.1.1 12	2.1.1 13	190°39. 8'	11.46	данные отсутствуют	47:23:0206002:85 адрес отсутствует
488	2.1.1 13	2.1.1 14	192°2.3'	214.89	данные отсутствуют	47:23:0206002:85 адрес отсутствует
489	2.1.1 14	2.1.1 15	191°41. 3'	129.43	данные отсутствуют	47:23:0206002:85 адрес отсутствует
490	2.1.1 15	2.1.1 16	190°50. 0'	145.41	данные отсутствуют	47:23:0206002:85 адрес отсутствует
491	2.1.1 16	2.1.1 17	190°50. 2'	44.36	данные отсутствуют	47:23:0206002:85 адрес отсутствует
492	2.1.1 17	2.1.1 18	190°50. 2'	101.22	данные отсутствуют	47:23:0206002:85 адрес отсутствует
493	2.1.1 18	2.1.1 19	193°46. 0'	115.31	данные отсутствуют	47:23:0206002:85 адрес отсутствует
494	2.1.1 19	2.1.1 20	192°8.5'	125.86	данные отсутствуют	данные отсутствуют

полное наименование должности	подпись	инициалы, фамилия
-------------------------------	---------	-------------------

М.П.

Земельный участок							
вид объекта недвижимости							
Лист № 29 раздела 3.1			Всего листов раздела 3.1: 111		Всего разделов: 8		Всего листов выписки: 451
12.02.2022г. № КУВИ-001/2022-9404350							
Кадастровый номер:				47:23:0000000:486			
495	2.1.1 20	2.1.1 21	313°7.1'	20.47	данные отсутствуют	47:23:0000000:51026(8)	адрес отсутствует
496	2.1.1 21	2.1.1 22	222°21. 0'	22.18	данные отсутствуют	47:23:0000000:51026(8)	адрес отсутствует
497	2.1.1 22	2.1.1 23	191°48. 4'	25.07	данные отсутствуют	данные отсутствуют	данные отсутствуют
498	2.1.1 23	2.1.1 24	191°33. 9'	29.08	данные отсутствуют	данные отсутствуют	данные отсутствуют
499	2.1.1 24	2.1.1 25	225°23. 8'	10.2	данные отсутствуют	данные отсутствуют	данные отсутствуют
500	2.1.1 25	2.1.1 26	224°44. 6'	18.91	данные отсутствуют	47:25:0100000:1	данные отсутствуют
501	2.1.1 26	2.1.1 27	13°30.5'	15.03	данные отсутствуют	данные отсутствуют	данные отсутствуют
502	2.1.1 27	2.1.1 28	0°56.0'	89.62	данные отсутствуют	данные отсутствуют	данные отсутствуют
503	2.1.1 28	2.1.1 29	77°27.4'	22.24	данные отсутствуют	данные отсутствуют	данные отсутствуют
504	2.1.1 29	2.1.1 30	357°6.6'	22.61	данные отсутствуют	47:23:0000000:51026(6)	адрес отсутствует
505	2.1.1 30	2.1.1 31	334°26. 9'	17.97	данные отсутствуют	47:23:0000000:51026(6)	адрес отсутствует
506	2.1.1 31	2.1.1 32	5°13.1'	8.8	данные отсутствуют	47:23:0000000:51026(6)	адрес отсутствует
507	2.1.1 32	2.1.1 33	11°4.1'	19.06	данные отсутствуют	47:23:0000000:51026(6)	адрес отсутствует
508	2.1.1 33	2.1.1 34	1°14.0'	16.71	данные отсутствуют	47:23:0000000:51026(6)	адрес отсутствует
509	2.1.1 34	2.1.1 35	348°25. 5'	22.08	данные отсутствуют	47:23:0000000:51026(6)	адрес отсутствует
510	2.1.1 35	2.1.1 36	13°51.2'	130.18	данные отсутствуют	данные отсутствуют	данные отсутствуют
511	2.1.1 36	2.1.1 37	11°4.9'	147.81	данные отсутствуют	данные отсутствуют	данные отсутствуют
512	2.1.1 37	2.1.1 38	11°4.0'	31.78	данные отсутствуют	47:23:0206002:79	адрес отсутствует

полное наименование должности	подпись	инициалы, фамилия
-------------------------------	---------	-------------------

М.П.

Земельный участок							
вид объекта недвижимости							
Лист № 30 раздела 3.1		Всего листов раздела 3.1: 111		Всего разделов: 8		Всего листов выписки: 451	
12.02.2022г. № КУВИ-001/2022-9404350							
Кадастровый номер:				47:23:0000000:486			
513	2.1.1 38	2.1.1 39	11°10.0'	9.35	данные отсутствуют	47:23:0206002:86	адрес отсутствует
514	2.1.1 38	2.1.1 38			данные отсутствуют	47:23:0206002:111	Antipova35328@gmail.com, г. Санкт-Петербург, просп.Маршала Жукова, д.20
515	2.1.1 39	2.1.1 40	11°4.3'	35.31	данные отсутствуют	47:23:0206002:86	адрес отсутствует
516	2.1.1 40	2.1.1 41	11°20.9'	86.7	данные отсутствуют	47:23:0206002:86	адрес отсутствует
517	2.1.1 41	2.1.1 42	11°55.8'	195.69	данные отсутствуют	47:23:0206002:86	адрес отсутствует
518	2.1.1 42	2.1.1 43	12°9.7'	87.82	данные отсутствуют	47:23:0206002:86	адрес отсутствует
519	2.1.1 43	2.1.1 44	12°8.8'	25.9	данные отсутствуют	47:23:0206002:86	адрес отсутствует
520	2.1.1 44	2.1.1 45	13°26.0'	14.29	данные отсутствуют	47:23:0206002:86	адрес отсутствует
521	2.1.1 45	2.1.1 46	13°22.7'	110.94	данные отсутствуют	данные отсутствуют	данные отсутствуют
522	2.1.1 46	2.1.1 47	13°27.1'	9.97	данные отсутствуют	данные отсутствуют	данные отсутствуют
523	2.1.1 47	2.1.1 48	13°22.9'	92.0	данные отсутствуют	данные отсутствуют	данные отсутствуют
524	2.1.1 48	2.1.1 49	12°45.8'	127.96	данные отсутствуют	данные отсутствуют	данные отсутствуют
525	2.1.1 49	2.1.1 50	11°43.0'	189.43	данные отсутствуют	данные отсутствуют	данные отсутствуют
526	2.1.1 50	2.1.1 51	11°47.5'	143.49	данные отсутствуют	47:23:0204001:54	notarys_office@mail.ru, 188352, Ленинградская обл, р-н. Гатчинский, п. Мыза-Ивановка, ул. Шоссейная, д. 21
527	2.1.1 51	2.1.1 52	11°47.2'	68.54	данные отсутствуют	47:23:0204001:54	notarys_office@mail.ru, 188352, Ленинградская обл, р-н. Гатчинский, п. Мыза-Ивановка, ул. Шоссейная, д. 21
528	2.1.1 52	2.1.1 53	11°44.2'	253.95	данные отсутствуют	47:23:0204001:54	notarys_office@mail.ru, 188352, Ленинградская обл, р-н. Гатчинский, п. Мыза-Ивановка, ул. Шоссейная, д. 21
529	2.1.1 53	2.1.1 54	11°42.2'	27.46	данные отсутствуют	47:23:0204001:54	notarys_office@mail.ru, 188352, Ленинградская обл, р-н. Гатчинский, п. Мыза-Ивановка, ул. Шоссейная, д. 21
530	2.1.1 54	2.1.1 55	11°43.9'	60.98	данные отсутствуют	47:23:0204001:54	notarys_office@mail.ru, 188352, Ленинградская обл, р-н. Гатчинский, п. Мыза-Ивановка, ул. Шоссейная, д. 21

полное наименование должности	подпись	инициалы, фамилия
-------------------------------	---------	-------------------

Земельный участок							
вид объекта недвижимости							
Лист № 31 раздела 3.1		Всего листов раздела 3.1: 111		Всего разделов: 8		Всего листов выписки: 451	
12.02.2022г. № КУВИ-001/2022-9404350							
Кадастровый номер:				47:23:0000000:486			
531	2.1.1 55	2.1.1 56	8°12.2'	177.18	данные отсутствуют	данные отсутствуют	данные отсутствуют
532	2.1.1 56	2.1.1 57	8°14.2'	17.38	данные отсутствуют	данные отсутствуют	данные отсутствуют
533	2.1.1 57	2.1.1 58	8°10.9'	40.33	данные отсутствуют	данные отсутствуют	данные отсутствуют
534	2.1.1 58	2.1.1 59	8°12.3'	194.24	данные отсутствуют	данные отсутствуют	данные отсутствуют
535	2.1.1 59	2.1.1 60	9°4.1'	199.21	данные отсутствуют	данные отсутствуют	данные отсутствуют
536	2.1.1 60	2.1.1 61	119°31. 4'	18.36	данные отсутствуют	данные отсутствуют	данные отсутствуют
537	2.1.1 61	2.1.1 62	191°18. 6'	12.19	данные отсутствуют	данные отсутствуют	данные отсутствуют
538	2.1.1 62	2.1.1 63	101°15. 9'	4.97	данные отсутствуют	данные отсутствуют	данные отсутствуют
539	2.1.1 63	2.1.1 64	11°25.6'	21.05	данные отсутствуют	данные отсутствуют	данные отсутствуют
540	2.1.1 64	2.1.1 65	113°14. 6'	18.68	данные отсутствуют	47:23:0000000:51016	адрес отсутствует
541	2.1.1 65	2.1.1 66	101°6.1'	3.22	данные отсутствуют	47:23:0000000:51016	адрес отсутствует
542	2.1.1 66	2.1.1 67	11°0.2'	17.29	данные отсутствуют	47:23:0000000:51016	адрес отсутствует
543	2.1.1 67	2.1.1 68	12°31.0'	19.93	данные отсутствуют	47:23:0000000:51016	адрес отсутствует
544	2.1.1 68	2.1.1 69	11°26.5'	17.14	данные отсутствуют	47:23:0000000:51016	адрес отсутствует
545	2.1.1 69	2.1.1 70	273°55. 9'	7.15	данные отсутствуют	47:23:0000000:51016	адрес отсутствует
546	2.1.1 70	2.1.1 71	247°32. 2'	3.38	данные отсутствуют	47:23:0000000:51016	адрес отсутствует
547	2.1.1 71	2.1.1 72	11°32.9'	26.82	данные отсутствуют	данные отсутствуют	данные отсутствуют
548	2.1.1 72	2.1.1 73	284°38. 8'	45.56	данные отсутствуют	данные отсутствуют	данные отсутствуют

полное наименование должности	подпись	инициалы, фамилия
-------------------------------	---------	-------------------

М.П.

Земельный участок							
вид объекта недвижимости							
Лист № 32 раздела 3.1			Всего листов раздела 3.1: 111		Всего разделов: 8		Всего листов выписки: 451
12.02.2022г. № КУВИ-001/2022-9404350							
Кадастровый номер:				47:23:0000000:486			
549	2.1.1 73	2.1.1 74	31°46.0'	38.18	данные отсутствуют	данные отсутствуют	данные отсутствуют
550	2.1.1 74	2.1.1 75	31°46.0'	38.18	данные отсутствуют	данные отсутствуют	данные отсутствуют
551	2.1.1 75	2.1.1 76	124°13. 1'	18.37	данные отсутствуют	данные отсутствуют	данные отсутствуют
552	2.1.1 76	2.1.1 77	6°50.5'	84.2	данные отсутствуют	данные отсутствуют	данные отсутствуют
553	2.1.1 77	2.1.1 78	95°57.4'	2.31	данные отсутствуют	данные отсутствуют	данные отсутствуют
554	2.1.1 78	2.1.1 79	91°59.4'	10.66	данные отсутствуют	данные отсутствуют	данные отсутствуют
555	2.1.1 79	2.1.1 80	70°20.8'	5.05	данные отсутствуют	данные отсутствуют	данные отсутствуют
556	2.1.1 80	2.1.1 81	22°44.8'	4.16	данные отсутствуют	данные отсутствуют	данные отсутствуют
557	2.1.1 81	2.1.1 82	13°22.6'	19.8	данные отсутствуют	данные отсутствуют	данные отсутствуют
558	2.1.1 82	2.1.1 83	13°24.7'	17.55	данные отсутствуют	данные отсутствуют	данные отсутствуют
559	2.1.1 83	2.1.1 84	11°54.1'	44.41	данные отсутствуют	данные отсутствуют	данные отсутствуют
560	2.1.1 84	2.1.1 85	7°56.2'	13.03	данные отсутствуют	данные отсутствуют	данные отсутствуют
561	2.1.1 85	2.1.1 86	7°49.4'	24.61	данные отсутствуют	данные отсутствуют	данные отсутствуют
562	2.1.1 86	2.1.1 87	9°9.7'	33.16	данные отсутствуют	данные отсутствуют	данные отсутствуют
563	2.1.1 87	2.1.1 88	356°19. 1'	39.72	данные отсутствуют	данные отсутствуют	данные отсутствуют
564	2.1.1 88	2.1.1 89	354°45. 4'	25.39	данные отсутствуют	данные отсутствуют	данные отсутствуют
565	2.1.1 89	2.1.1 90	344°25. 2'	44.19	данные отсутствуют	данные отсутствуют	данные отсутствуют
566	2.1.1 90	2.1.1 91	352°7.2'	28.23	данные отсутствуют	данные отсутствуют	данные отсутствуют

полное наименование должности	подпись	инициалы, фамилия
-------------------------------	---------	-------------------

М.П.

Земельный участок							
вид объекта недвижимости							
Лист № 33 раздела 3.1			Всего листов раздела 3.1: 111		Всего разделов: 8		Всего листов выписки: 451
12.02.2022г. № КУВИ-001/2022-9404350							
Кадастровый номер:				47:23:0000000:486			
567	2.1.1 91	2.1.1 92	349°56. 6'	26.97	данные отсутствуют	данные отсутствуют	данные отсутствуют
568	2.1.1 92	2.1.1 93	357°47. 9'	42.94	данные отсутствуют	данные отсутствуют	данные отсутствуют
569	2.1.1 93	2.1.1 94	277°42. 9'	26.37	данные отсутствуют	данные отсутствуют	данные отсутствуют
570	2.1.1 94	2.1.1 95	6°35.0'	29.66	данные отсутствуют	данные отсутствуют	данные отсутствуют
571	2.1.1 95	2.1.1 96	354°11. 7'	63.58	данные отсутствуют	данные отсутствуют	данные отсутствуют
572	2.1.1 96	2.1.1 97	101°35. 1'	6.12	данные отсутствуют	47:23:0203004:6	данные отсутствуют
573	2.1.1 97	2.1.1 98	11°5.5'	13.36	данные отсутствуют	47:23:0203004:6	данные отсутствуют
574	2.1.1 98	2.1.1 99	282°34. 6'	10.29	данные отсутствуют	47:23:0203004:6	данные отсутствуют
575	2.1.1 99	2.1.2 00	354°56. 5'	18.26	данные отсутствуют	данные отсутствуют	данные отсутствуют
576	2.1.2 00	2.1.2 01	11°49.2'	63.47	данные отсутствуют	данные отсутствуют	данные отсутствуют
577	2.1.2 01	2.1.2 02	99°21.3'	120.09	данные отсутствуют	47:23:0203004:5	данные отсутствуют
578	2.1.2 01	2.1.2 01			данные отсутствуют	47:23:0000000:49975(1)	данные отсутствуют
579	2.1.2 02	2.1.2 03	10°57.1'	72.58	данные отсутствуют	47:23:0203004:5	данные отсутствуют
580	2.1.2 03	2.1.2 04	9°22.0'	96.1	данные отсутствуют	47:23:0203004:5	данные отсутствуют
581	2.1.2 04	2.1.2 05	10°35.0'	249.54	данные отсутствуют	47:23:0203004:5	данные отсутствуют
582	2.1.2 05	2.1.2 06	12°20.8'	190.07	данные отсутствуют	47:23:0203004:5	данные отсутствуют
583	2.1.2 06	2.1.2 07	11°32.1'	47.91	данные отсутствуют	47:23:0203004:5	данные отсутствуют
584	2.1.2 07	2.1.2 08	11°32.5'	217.18	данные отсутствуют	47:23:0203004:5	данные отсутствуют

полное наименование должности	подпись	инициалы, фамилия
-------------------------------	---------	-------------------

М.П.

Земельный участок							
вид объекта недвижимости							
Лист № 34 раздела 3.1			Всего листов раздела 3.1: 111		Всего разделов: 8		Всего листов выписки: 451
12.02.2022г. № КУВИ-001/2022-9404350							
Кадастровый номер:				47:23:0000000:486			
585	2.1.2 08	2.1.2 09	17°36.4'	33.49	данные отсутствуют	47:23:0203004:5	данные отсутствуют
586	2.1.2 09	2.1.2 10	17°37.7'	92.13	данные отсутствуют	данные отсутствуют	данные отсутствуют
587	2.1.2 10	2.1.2 11	11°44.2'	246.48	данные отсутствуют	данные отсутствуют	данные отсутствуют
588	2.1.2 11	2.1.2 12	11°39.8'	250.58	данные отсутствуют	данные отсутствуют	данные отсутствуют
589	2.1.2 12	2.1.2 13	12°5.2'	361.93	данные отсутствуют	данные отсутствуют	данные отсутствуют
590	2.1.2 13	2.1.2 14	11°31.2'	1277.14	данные отсутствуют	данные отсутствуют	данные отсутствуют
591	2.1.2 14	2.1.2 15	11°11.5'	83.37	данные отсутствуют	данные отсутствуют	данные отсутствуют
592	2.1.2 15	2.1.2 16	10°56.5'	162.74	данные отсутствуют	данные отсутствуют	данные отсутствуют
593	2.1.2 16	2.1.2 17	11°23.0'	215.64	данные отсутствуют	данные отсутствуют	данные отсутствуют
594	2.1.2 17	2.1.2 18	11°57.1'	227.94	данные отсутствуют	данные отсутствуют	данные отсутствуют
595	2.1.2 18	2.1.2 19	282°58. 8'	8.82	данные отсутствуют	данные отсутствуют	данные отсутствуют
596	2.1.2 19	2.1.2 20	6°9.5'	115.5	данные отсутствуют	47:23:0272005:1	адрес отсутствует
597	2.1.2 20	2.1.2 21	3°1.7'	127.18	данные отсутствуют	47:23:0272005:1	адрес отсутствует
598	2.1.2 21	2.1.2 22	6°15.8'	37.95	данные отсутствуют	данные отсутствуют	данные отсутствуют
599	2.1.2 22	2.1.2 23	98°4.4'	15.81	данные отсутствуют	данные отсутствуют	данные отсутствуют
600	2.1.2 23	2.1.2 24	8°4.4'	20.36	данные отсутствуют	данные отсутствуют	данные отсутствуют
601	2.1.2 24	2.1.2 25	96°36.4'	12.34	данные отсутствуют	данные отсутствуют	данные отсутствуют
602	2.1.2 25	2.1.2 26	5°48.5'	15.12	данные отсутствуют	данные отсутствуют	данные отсутствуют

полное наименование должности	подпись	инициалы, фамилия
-------------------------------	---------	-------------------

М.П.

Земельный участок						
вид объекта недвижимости						
Лист № 35 раздела 3.1		Всего листов раздела 3.1: 111		Всего разделов: 8		Всего листов выписки: 451
12.02.2022г. № КУВИ-001/2022-9404350						
Кадастровый номер:				47:23:0000000:486		
603	2.1.2 26	2.1.2 27	277°57. 7'	11.48	данные отсутствуют	данные отсутствуют
604	2.1.2 27	2.1.2 28	10°44.6'	4.56	данные отсутствуют	данные отсутствуют
605	2.1.2 28	2.1.2 29	349°22. 7'	14.86	данные отсутствуют	данные отсутствуют
606	2.1.2 29	2.1.2 30	4°7.2'	13.22	данные отсутствуют	данные отсутствуют
607	2.1.2 30	2.1.2 31	92°41.0'	19.22	данные отсутствуют	данные отсутствуют
608	2.1.2 31	2.1.2 32	2°31.4'	19.53	данные отсутствуют	данные отсутствуют
609	2.1.2 32	2.1.2 33	341°22. 1'	16.59	данные отсутствуют	данные отсутствуют
610	2.1.2 33	2.1.2 34	6°31.4'	25.62	данные отсутствуют	данные отсутствуют
611	2.1.2 34	2.1.2 35	282°43. 1'	19.3	данные отсутствуют	данные отсутствуют
612	2.1.2 35	2.1.2 36	351°59. 6'	28.36	данные отсутствуют	данные отсутствуют
613	2.1.2 36	2.1.2 37	16°58.4'	23.05	данные отсутствуют	47:23:0272005:1 адрес отсутствует
614	2.1.2 37	2.1.2 38	3°53.1'	50.48	данные отсутствуют	47:23:0272005:1 адрес отсутствует
615	2.1.2 38	2.1.2 39	8°19.5'	59.74	данные отсутствуют	47:23:0232003:156 адрес отсутствует
616	2.1.2 39	2.1.2 40	4°53.5'	146.68	данные отсутствуют	47:23:0232003:156 адрес отсутствует
617	2.1.2 40	2.1.2 41	72°20.1'	1.65	данные отсутствуют	47:23:1303001:17 not.kontora1@mail.ru, г. Санкт-Петербург, ул.Маршала Новикова, д.2, корп.1, кв.189; г. Санкт-Петербург, просп.Наставников, д.25, корп.1, кв.138
618	2.1.2 41	2.1.2 42	343°1.2'	4.11	данные отсутствуют	47:23:1303001:17 not.kontora1@mail.ru, г. Санкт-Петербург, ул.Маршала Новикова, д.2, корп.1, кв.189; г. Санкт-Петербург, просп.Наставников, д.25, корп.1, кв.138
619	2.1.2 42	2.1.2 43	4°53.5'	35.89	данные отсутствуют	47:23:0232002:3 адрес отсутствует

полное наименование должности	подпись	инициалы, фамилия
-------------------------------	---------	-------------------

М.П.

Земельный участок						
вид объекта недвижимости						
Лист № 36 раздела 3.1		Всего листов раздела 3.1: 111		Всего разделов: 8		Всего листов выписки: 451
12.02.2022г. № КУВИ-001/2022-9404350						
Кадастровый номер:				47:23:0000000:486		
620	2.1.2 43	2.1.2 44	7°6.5'	162.28	данные отсутствуют	47:23:0232002:3 адрес отсутствует
621	2.1.2 44	2.1.2 45	7°6.6'	98.49	данные отсутствуют	данные отсутствуют
622	2.1.2 45	2.1.2 46	12°45.1'	136.05	данные отсутствуют	данные отсутствуют
623	2.1.2 46	2.1.2 47	99°52.4'	9.86	данные отсутствуют	47:23:0233001:330 Россия, Ленинградская область, г.Кириши, ул.Строителей, д.18, кв.31
624	2.1.2 47	2.1.2 48	191°5.1'	27.46	данные отсутствуют	47:23:0233001:330 Россия, Ленинградская область, г.Кириши, ул.Строителей, д.18, кв.31
625	2.1.2 48	2.1.2 49	186°36. 6'	154.81	данные отсутствуют	47:23:0233001:330 Россия, Ленинградская область, г.Кириши, ул.Строителей, д.18, кв.31
626	2.1.2 49	2.1.2 50	102°5.5'	11.79	данные отсутствуют	47:23:0233001:330 Россия, Ленинградская область, г.Кириши, ул.Строителей, д.18, кв.31
627	2.1.2 50	2.1.2 51	11°14.7'	306.16	данные отсутствуют	47:23:0233001:330 Россия, Ленинградская область, г.Кириши, ул.Строителей, д.18, кв.31
628	2.1.2 51	2.1.2 52	282°52. 5'	1.8	данные отсутствуют	47:23:0233001:330 Россия, Ленинградская область, г.Кириши, ул.Строителей, д.18, кв.31
629	2.1.2 52	2.1.2 53	12°49.1'	12.21	данные отсутствуют	47:23:0233001:330 Россия, Ленинградская область, г.Кириши, ул.Строителей, д.18, кв.31
630	2.1.2 53	2.1.2 54	13°30.3'	19.1	данные отсутствуют	47:23:0233001:330 Россия, Ленинградская область, г.Кириши, ул.Строителей, д.18, кв.31
631	2.1.2 54	2.1.2 55	10°26.8'	15.11	данные отсутствуют	47:23:0233001:330 Россия, Ленинградская область, г.Кириши, ул.Строителей, д.18, кв.31
632	2.1.2 55	2.1.2 56	13°47.8'	2.89	данные отсутствуют	47:23:0233001:330 Россия, Ленинградская область, г.Кириши, ул.Строителей, д.18, кв.31
633	2.1.2 56	2.1.2 57	14°35.5'	13.5	данные отсутствуют	47:23:0233001:330 Россия, Ленинградская область, г.Кириши, ул.Строителей, д.18, кв.31
634	2.1.2 57	2.1.2 58	10°59.9'	2.88	данные отсутствуют	47:23:0233001:330 Россия, Ленинградская область, г.Кириши, ул.Строителей, д.18, кв.31
635	2.1.2 58	2.1.2 59	11°18.5'	52.48	данные отсутствуют	47:23:0233001:330 Россия, Ленинградская область, г.Кириши, ул.Строителей, д.18, кв.31
636	2.1.2 59	2.1.2 60	29°7.9'	36.36	данные отсутствуют	данные отсутствуют
637	2.1.2 60	2.1.2 61	105°14. 5'	3.69	данные отсутствуют	данные отсутствуют

полное наименование должности	подпись	инициалы, фамилия
-------------------------------	---------	-------------------

М.П.

Земельный участок							
вид объекта недвижимости							
Лист № 37 раздела 3.1		Всего листов раздела 3.1: 111		Всего разделов: 8		Всего листов выписки: 451	
12.02.2022г. № КУВИ-001/2022-9404350							
Кадастровый номер:				47:23:0000000:486			
638	2.1.2 61	2.1.2 62	14°25.1'	9.44	данные отсутствуют	данные отсутствуют	данные отсутствуют
639	2.1.2 62	2.1.2 63	104°7.8'	1.47	данные отсутствуют	данные отсутствуют	данные отсутствуют
640	2.1.2 63	2.1.2 64	14°16.7'	26.35	данные отсутствуют	данные отсутствуют	данные отсутствуют
641	2.1.2 64	2.1.2 65	105°15. 3'	2.62	данные отсутствуют	данные отсутствуют	данные отсутствуют
642	2.1.2 65	2.1.2 66	15°42.3'	13.74	данные отсутствуют	данные отсутствуют	данные отсутствуют
643	2.1.2 66	2.1.2 67	284°7.4'	3.16	данные отсутствуют	данные отсутствуют	данные отсутствуют
644	2.1.2 67	2.1.2 68	14°12.9'	177.92	данные отсутствуют	47:23:0000000:4323	адрес отсутствует
645	2.1.2 68	2.1.2 69	12°52.8'	10.45	данные отсутствуют	47:23:0000000:4323	адрес отсутствует
646	2.1.2 69	2.1.2 70	14°24.5'	124.58	данные отсутствуют	47:23:0000000:4323	адрес отсутствует
647	2.1.2 70	2.1.2 71	15°32.2'	39.39	данные отсутствуют	47:23:0000000:4323	адрес отсутствует
648	2.1.2 71	2.1.2 72	18°41.8'	50.01	данные отсутствуют	47:23:0000000:4323	адрес отсутствует
649	2.1.2 72	2.1.2 73	16°24.2'	19.44	данные отсутствуют	47:23:0000000:4323	адрес отсутствует
650	2.1.2 73	2.1.2 74	287°10. 3'	5.45	данные отсутствуют	47:23:0000000:4323	адрес отсутствует
651	2.1.2 74	2.1.2 75	347°4.4'	18.15	данные отсутствуют	данные отсутствуют	данные отсутствуют
652	2.1.2 75	2.1.2 76	13°41.0'	59.82	данные отсутствуют	47:23:0000000:51063	адрес отсутствует
653	2.1.2 76	2.1.2 77	19°4.2'	17.11	данные отсутствуют	данные отсутствуют	данные отсутствуют
654	2.1.2 77	2.1.2 78	295°38. 9'	9.8	данные отсутствуют	данные отсутствуют	данные отсутствуют
655	2.1.2 78	2.1.2 79	12°45.8'	10.82	данные отсутствуют	данные отсутствуют	данные отсутствуют

полное наименование должности	подпись	инициалы, фамилия
-------------------------------	---------	-------------------

М.П.

Земельный участок							
вид объекта недвижимости							
Лист № 38 раздела 3.1			Всего листов раздела 3.1: 111		Всего разделов: 8		Всего листов выписки: 451
12.02.2022г. № КУВИ-001/2022-9404350							
Кадастровый номер:				47:23:0000000:486			
656	2.1.2 79	2.1.2 80	1°22.1'	17.17	данные отсутствуют	данные отсутствуют	данные отсутствуют
657	2.1.2 80	2.1.2 81	1°22.5'	53.36	данные отсутствуют	47:23:1301001:343	Ленинградская область, Гатчинский район, пгт Тайцы, ул.Ушаковская, д.7
658	2.1.2 81	2.1.2 82	18°46.0'	10.41	данные отсутствуют	47:23:1301001:343	Ленинградская область, Гатчинский район, пгт Тайцы, ул.Ушаковская, д.7
659	2.1.2 82	2.1.2 83	18°42.3'	109.55	данные отсутствуют	данные отсутствуют	данные отсутствуют
660	2.1.2 83	2.1.2 84	341°5.7'	193.52	данные отсутствуют	данные отсутствуют	данные отсутствуют
661	2.1.2 84	2.1.2 85	19°58.6'	15.63	данные отсутствуют	данные отсутствуют	данные отсутствуют
662	2.1.2 85	2.1.2 86	20°1.0'	66.58	данные отсутствуют	47:23:1301001:405	адрес отсутствует
663	2.1.2 86	2.1.2 87	58°59.3'	64.88	данные отсутствуют	данные отсутствуют	данные отсутствуют
664	2.1.2 87	2.1.2 88	0°58.4'	94.24	данные отсутствуют	данные отсутствуют	данные отсутствуют
665	2.1.2 88	2.1.2 89	349°44. 0'	190.43	данные отсутствуют	данные отсутствуют	данные отсутствуют
666	2.1.2 89	2.1.2 90	349°43. 4'	52.92	данные отсутствуют	47:23:0237001:753	адрес отсутствует
667	2.1.2 90	2.1.2 91	68°49.2'	57.57	данные отсутствуют	47:23:0237001:753	адрес отсутствует
668	2.1.2 91	2.1.2 92	1°1.9'	230.55	данные отсутствуют	данные отсутствуют	данные отсутствуют
669	2.1.2 92	2.1.2 93	2°55.4'	27.06	данные отсутствуют	47:23:0237001:754	188340, Ленинградская область, Гатчинский район, д.Большие Тайцы, ул.Санаторская, д.24
670	2.1.2 93	2.1.2 94	2°54.4'	153.03	данные отсутствуют	47:23:0237001:728	адрес отсутствует
671	2.1.2 94	2.1.2 95	2°59.8'	138.3	данные отсутствуют	данные отсутствуют	данные отсутствуют
672	2.1.2 95	2.1.2 96	271°45. 1'	17.01	данные отсутствуют	данные отсутствуют	данные отсутствуют
673	2.1.2 96	2.1.2 97	2°28.1'	89.63	данные отсутствуют	данные отсутствуют	данные отсутствуют

полное наименование должности	подпись	инициалы, фамилия
-------------------------------	---------	-------------------

М.П.

Земельный участок							
вид объекта недвижимости							
Лист № 39 раздела 3.1			Всего листов раздела 3.1: 111		Всего разделов: 8		Всего листов выписки: 451
12.02.2022г. № КУВИ-001/2022-9404350							
Кадастровый номер:				47:23:0000000:486			
674	2.1.2 97	2.1.2 98	90°53.0'	18.79	данные отсутствуют	данные отсутствуют	данные отсутствуют
675	2.1.2 97	2.1.2 97			данные отсутствуют	47:23:0237001:724	адрес отсутствует
676	2.1.2 98	2.1.2 99	2°31.1'	32.76	данные отсутствуют	данные отсутствуют	данные отсутствуют
677	2.1.2 99	2.1.3 00	347°1.3'	7.88	данные отсутствуют	данные отсутствуют	данные отсутствуют
678	2.1.3 00	2.1.3 01	3°12.2'	8.23	данные отсутствуют	данные отсутствуют	данные отсутствуют
679	2.1.3 01	2.1.3 02	283°51. 1'	14.29	данные отсутствуют	данные отсутствуют	данные отсутствуют
680	2.1.3 02	2.1.3 03	7°19.7'	8.39	данные отсутствуют	47:23:0237001:43	адрес отсутствует
681	2.1.3 03	2.1.3 04	4°31.0'	10.79	данные отсутствуют	47:23:0237001:43	адрес отсутствует
682	2.1.3 04	2.1.3 05	358°56. 7'	57.56	данные отсутствуют	данные отсутствуют	данные отсутствуют
683	2.1.3 05	2.1.3 06	1°51.4'	371.93	данные отсутствуют	данные отсутствуют	данные отсутствуют
684	2.1.3 05	2.1.3 05			данные отсутствуют	47:23:0237001:54	188340, Ленинградская обл., Гатчинский р-он, д.Нижняя, д.5; Ленинградская область, Гатчинский район, д.Нижняя, д.5
685	2.1.3 06	2.1.1	271°45. 7'	20.49	данные отсутствуют	данные отсутствуют	данные отсутствуют
686	2.2.3 07	2.2.3 08	192°18. 7'	6.85	данные отсутствуют	данные отсутствуют	данные отсутствуют
687	2.2.3 08	2.2.3 09	102°24. 9'	6.0	данные отсутствуют	данные отсутствуют	данные отсутствуют
688	2.2.3 09	2.2.3 10	12°12.7'	6.86	данные отсутствуют	данные отсутствуют	данные отсутствуют
689	2.2.3 10	2.2.3 07	282°20. 5'	5.99	данные отсутствуют	данные отсутствуют	данные отсутствуют
690	3.1.1	3.1.2	10°58.0'	204.17	данные отсутствуют	данные отсутствуют	данные отсутствуют

полное наименование должности	подпись	инициалы, фамилия
-------------------------------	---------	-------------------

М.П.

Земельный участок							
вид объекта недвижимости							
Лист № 40 раздела 3.1		Всего листов раздела 3.1: 111		Всего разделов: 8		Всего листов выписки: 451	
12.02.2022г. № КУВИ-001/2022-9404350							
Кадастровый номер:				47:23:0000000:486			
691	3.1.2	3.1.3	11°22.9'	320.89	данные отсутствуют	данные отсутствуют	данные отсутствуют
692	3.1.3	3.1.4	100°17.5'	4.09	данные отсутствуют	данные отсутствуют	данные отсутствуют
693	3.1.4	3.1.5	9°21.1'	18.65	данные отсутствуют	данные отсутствуют	данные отсутствуют
694	3.1.5	3.1.6	89°22.3'	30.95	данные отсутствуют	47:23:0000000:48491(4)	адрес отсутствует
695	3.1.5	3.1.5			данные отсутствуют	47:23:0433006:56	адрес отсутствует
696	3.1.6	3.1.7	9°44.0'	109.84	данные отсутствуют	47:23:0000000:48491(4)	адрес отсутствует
697	3.1.7	3.1.8	268°48.5'	32.21	данные отсутствуют	47:23:0000000:48491(4)	адрес отсутствует
698	3.1.8	3.1.9	9°8.6'	192.76	данные отсутствуют	данные отсутствуют	данные отсутствуют
699	3.1.9	3.1.10	289°53.2'	22.34	данные отсутствуют	данные отсутствуют	данные отсутствуют
700	3.1.10	3.1.11	10°31.0'	129.4	данные отсутствуют	47:23:0433006:32	данные отсутствуют
701	3.1.11	3.1.12	258°59.5'	9.32	данные отсутствуют	47:23:0433006:32	данные отсутствуют
702	3.1.12	3.1.13	10°25.6'	210.43	данные отсутствуют	47:23:0433006:32	данные отсутствуют
703	3.1.13	3.1.14	94°16.5'	77.0	данные отсутствуют	47:25:0100000:1	данные отсутствуют
704	3.1.14	3.1.15	94°32.3'	47.9	данные отсутствуют	47:25:0100000:1	данные отсутствуют
705	3.1.15	3.1.16	191°21.2'	216.18	данные отсутствуют	данные отсутствуют	данные отсутствуют
706	3.1.16	3.1.17	191°21.2'	134.41	данные отсутствуют	данные отсутствуют	данные отсутствуют
707	3.1.17	3.1.18	189°51.9'	160.81	данные отсутствуют	данные отсутствуют	данные отсутствуют
708	3.1.18	3.1.19	262°55.5'	34.02	данные отсутствуют	47:23:0000000:48491(3)	адрес отсутствует

полное наименование должности	подпись	инициалы, фамилия
-------------------------------	---------	-------------------

М.П.

Земельный участок						
вид объекта недвижимости						
Лист № 41 раздела 3.1		Всего листов раздела 3.1: 111		Всего разделов: 8		Всего листов выписки: 451
12.02.2022г. № КУВИ-001/2022-9404350						
Кадастровый номер:				47:23:0000000:486		
709	3.1.1 9	3.1.2 0	190°57. 7`	125.9	данные отсутствуют	47:23:0000000:48491(3) адрес отсутствует
710	3.1.2 0	3.1.2 1	90°40.3`	24.78	данные отсутствуют	47:23:0000000:48491(3) адрес отсутствует
711	3.1.2 1	3.1.2 2	83°43.1`	10.97	данные отсутствуют	47:23:0000000:48491(3) адрес отсутствует
712	3.1.2 2	3.1.2 3	189°36. 1`	13.55	данные отсутствуют	данные отсутствуют данные отсутствуют
713	3.1.2 2	3.1.2 2			данные отсутствуют	47:23:0000000:49849(2) адрес отсутствует
714	3.1.2 3	3.1.2 4	191°9.6`	341.86	данные отсутствуют	данные отсутствуют данные отсутствуют
715	3.1.2 4	3.1.2 5	190°43. 0`	204.19	данные отсутствуют	данные отсутствуют данные отсутствуют
716	3.1.2 5	3.1.2 6	190°55. 1`	299.02	данные отсутствуют	данные отсутствуют данные отсутствуют
717	3.1.2 6	3.1.2 7	193°4.7`	78.7	данные отсутствуют	данные отсутствуют данные отсутствуют
718	3.1.2 7	3.1.2 8	193°4.0`	6.02	данные отсутствуют	данные отсутствуют данные отсутствуют
719	3.1.2 8	3.1.2 9	193°1.4`	130.82	данные отсутствуют	данные отсутствуют данные отсутствуют
720	3.1.2 9	3.1.3 0	280°52. 1`	25.46	данные отсутствуют	данные отсутствуют данные отсутствуют
721	3.1.3 0	3.1.3 1	191°2.3`	20.63	данные отсутствуют	данные отсутствуют данные отсутствуют
722	3.1.3 1	3.1.3 2	190°59. 2`	23.98	данные отсутствуют	47:23:0440001:219 данные отсутствуют
723	3.1.3 2	3.1.3 3	196°8.3`	19.18	данные отсутствуют	данные отсутствуют данные отсутствуют
724	3.1.3 3	3.1.3 4	191°11. 7`	61.4	данные отсутствуют	данные отсутствуют данные отсутствуют
725	3.1.3 4	3.1.3 5	192°44. 2`	48.4	данные отсутствуют	данные отсутствуют данные отсутствуют
726	3.1.3 5	3.1.3 6	191°12. 2`	136.7	данные отсутствуют	данные отсутствуют данные отсутствуют

полное наименование должности	подпись	инициалы, фамилия
-------------------------------	---------	-------------------

М.П.

Земельный участок							
вид объекта недвижимости							
Лист № 42 раздела 3.1		Всего листов раздела 3.1: 111		Всего разделов: 8		Всего листов выписки: 451	
12.02.2022г. № КУВИ-001/2022-9404350							
Кадастровый номер:				47:23:0000000:486			
727	3.1.3 6	3.1.3 7	190°6.5'	121.92	данные отсутствуют	данные отсутствуют	данные отсутствуют
728	3.1.3 7	3.1.3 8	190°49. 2'	121.66	данные отсутствуют	данные отсутствуют	данные отсутствуют
729	3.1.3 8	3.1.3 9	190°45. 5'	193.05	данные отсутствуют	данные отсутствуют	данные отсутствуют
730	3.1.3 9	3.1.4 0	100°58. 0'	24.55	данные отсутствуют	данные отсутствуют	данные отсутствуют
731	3.1.4 0	3.1.4 1	191°4.8'	356.42	данные отсутствуют	данные отсутствуют	данные отсутствуют
732	3.1.4 1	3.1.4 2	101°0.2'	3.67	данные отсутствуют	данные отсутствуют	данные отсутствуют
733	3.1.4 2	3.1.4 3	191°1.6'	287.78	данные отсутствуют	данные отсутствуют	данные отсутствуют
734	3.1.4 3	3.1.4 4	190°58. 9'	167.09	данные отсутствуют	данные отсутствуют	данные отсутствуют
735	3.1.4 4	3.1.4 5	190°58. 7'	71.99	данные отсутствуют	данные отсутствуют	данные отсутствуют
736	3.1.4 5	3.1.4 6	189°13. 0'	24.85	данные отсутствуют	данные отсутствуют	данные отсутствуют
737	3.1.4 6	3.1.4 7	189°12. 0'	114.09	данные отсутствуют	данные отсутствуют	данные отсутствуют
738	3.1.4 6	3.1.4 6			данные отсутствуют	47:23:0440001:259	адрес отсутствует
739	3.1.4 7	3.1.4 8	190°57. 4'	166.41	данные отсутствуют	данные отсутствуют	данные отсутствуют
740	3.1.4 8	3.1.4 9	190°21. 3'	253.08	данные отсутствуют	данные отсутствуют	данные отсутствуют
741	3.1.4 9	3.1.5 0	191°2.9'	281.84	данные отсутствуют	данные отсутствуют	данные отсутствуют
742	3.1.5 0	3.1.5 1	191°6.2'	193.32	данные отсутствуют	данные отсутствуют	данные отсутствуют
743	3.1.5 1	3.1.5 2	191°10. 0'	178.4	данные отсутствуют	данные отсутствуют	данные отсутствуют
744	3.1.5 2	3.1.5 3	187°47. 3'	246.79	данные отсутствуют	данные отсутствуют	данные отсутствуют

полное наименование должности	подпись	инициалы, фамилия
-------------------------------	---------	-------------------

М.П.

Земельный участок									
вид объекта недвижимости									
Лист № 43 раздела 3.1			Всего листов раздела 3.1: 111			Всего разделов: 8		Всего листов выписки: 451	
12.02.2022г. № КУВИ-001/2022-9404350									
Кадастровый номер:					47:23:0000000:486				
745	3.1.5 3	3.1.5 4	195°9.5'	234.57	данные отсутствуют	данные отсутствуют		данные отсутствуют	
746	3.1.5 4	3.1.5 5	192°44. 0'	219.85	данные отсутствуют	данные отсутствуют		данные отсутствуют	
747	3.1.5 5	3.1.5 6	189°10. 7'	204.52	данные отсутствуют	данные отсутствуют		данные отсутствуют	
748	3.1.5 6	3.1.5 7	191°18. 7'	140.11	данные отсутствуют	данные отсутствуют		данные отсутствуют	
749	3.1.5 7	3.1.5 8	191°57. 2'	248.1	данные отсутствуют	данные отсутствуют		данные отсутствуют	
750	3.1.5 8	3.1.5 9	191°57. 1'	54.42	данные отсутствуют	данные отсутствуют		данные отсутствуют	
751	3.1.5 9	3.1.6 0	189°45. 5'	56.46	данные отсутствуют	данные отсутствуют		данные отсутствуют	
752	3.1.6 0	3.1.6 1	189°47. 5'	19.76	данные отсутствуют	данные отсутствуют		данные отсутствуют	
753	3.1.6 1	3.1.6 2	99°52.7'	86.62	данные отсутствуют	данные отсутствуют		данные отсутствуют	
754	3.1.6 2	3.1.6 3	191°56. 2'	125.81	данные отсутствуют	данные отсутствуют		данные отсутствуют	
755	3.1.6 3	3.1.6 4	281°31. 3'	81.41	данные отсутствуют	данные отсутствуют		данные отсутствуют	
756	3.1.6 4	3.1.6 5	188°23. 8'	108.61	данные отсутствуют	данные отсутствуют		данные отсутствуют	
757	3.1.6 5	3.1.6 6	280°48. 2'	15.1	данные отсутствуют	данные отсутствуют		данные отсутствуют	
758	3.1.6 6	3.1.6 7	191°21. 2'	50.69	данные отсутствуют	47:23:0404004:154		196657, Санкт-Петербург г, г. Колпино, пр-кт. Заводской, д. 48, кв. 36	
759	3.1.6 7	3.1.6 8	178°32. 6'	124.33	данные отсутствуют	данные отсутствуют		данные отсутствуют	
760	3.1.6 8	3.1.6 9	184°24. 7'	40.31	данные отсутствуют	данные отсутствуют		данные отсутствуют	
761	3.1.6 9	3.1.7 0	289°28. 3'	15.39	данные отсутствуют	данные отсутствуют		данные отсутствуют	
762	3.1.7 0	3.1.7 1	3°46.4'	27.05	данные отсутствуют	данные отсутствуют		данные отсутствуют	

полное наименование должности	подпись	инициалы, фамилия
-------------------------------	---------	-------------------

М.П.

Земельный участок									
вид объекта недвижимости									
Лист № 44 раздела 3.1			Всего листов раздела 3.1: 111			Всего разделов: 8		Всего листов выписки: 451	
12.02.2022г. № КУВИ-001/2022-9404350									
Кадастровый номер:					47:23:0000000:486				
763	3.1.7 1	3.1.7 2	281°43. 9'	13.33	данные отсутствуют	данные отсутствуют		данные отсутствуют	
764	3.1.7 2	3.1.7 3	190°22. 7'	29.92	данные отсутствуют	данные отсутствуют		данные отсутствуют	
765	3.1.7 3	3.1.7 4	281°42. 9'	10.0	данные отсутствуют	данные отсутствуют		данные отсутствуют	
766	3.1.7 4	3.1.7 5	195°17. 5'	41.82	данные отсутствуют	данные отсутствуют		данные отсутствуют	
767	3.1.7 5	3.1.7 6	190°2.9'	688.72	данные отсутствуют	данные отсутствуют		данные отсутствуют	
768	3.1.7 6	3.1.7 7	264°24. 5'	13.34	данные отсутствуют	данные отсутствуют		данные отсутствуют	
769	3.1.7 7	3.1.7 8	191°19. 0'	19.98	данные отсутствуют	47:23:0000000:51121(2)		адрес отсутствует	
770	3.1.7 8	3.1.7 9	86°24.9'	38.71	данные отсутствуют	47:23:0000000:51121(2)		адрес отсутствует	
771	3.1.7 9	3.1.8 0	145°26. 0'	9.8	данные отсутствуют	данные отсутствуют		данные отсутствуют	
772	3.1.8 0	3.1.8 1	194°28. 8'	224.68	данные отсутствуют	данные отсутствуют		данные отсутствуют	
773	3.1.8 1	3.1.8 2	192°40. 9'	138.69	данные отсутствуют	данные отсутствуют		данные отсутствуют	
774	3.1.8 2	3.1.8 3	181°8.8'	51.49	данные отсутствуют	данные отсутствуют		данные отсутствуют	
775	3.1.8 3	3.1.8 4	282°16. 3'	36.46	данные отсутствуют	данные отсутствуют		данные отсутствуют	
776	3.1.8 4	3.1.8 5	191°25. 3'	44.39	данные отсутствуют	данные отсутствуют		данные отсутствуют	
777	3.1.8 5	3.1.8 6	191°23. 4'	86.53	данные отсутствуют	данные отсутствуют		данные отсутствуют	
778	3.1.8 6	3.1.8 7	185°13. 3'	137.24	данные отсутствуют	данные отсутствуют		данные отсутствуют	
779	3.1.8 7	3.1.8 8	137°29. 5'	23.59	данные отсутствуют	47:23:0440001:274		188327, Ленинградская обл, р-н. Гатчинский, п/ст. Суйда, п. ж/д Суйда, ул. км 55, д. 4А, литер А	
780	3.1.8 8	3.1.8 9	101°7.3'	23.8	данные отсутствуют	данные отсутствуют		данные отсутствуют	

полное наименование должности	подпись	инициалы, фамилия
-------------------------------	---------	-------------------

М.П.

Земельный участок							
вид объекта недвижимости							
Лист № 45 раздела 3.1		Всего листов раздела 3.1: 111		Всего разделов: 8		Всего листов выписки: 451	
12.02.2022г. № КУВИ-001/2022-9404350							
Кадастровый номер:				47:23:0000000:486			
781	3.1.8 9	3.1.9 0	190°7.1'	19.35	данные отсутствуют	данные отсутствуют	данные отсутствуют
782	3.1.9 0	3.1.9 1	188°38. 3'	295.52	данные отсутствуют	данные отсутствуют	данные отсутствуют
783	3.1.9 1	3.1.9 2	188°34. 0'	3.89	данные отсутствуют	данные отсутствуют	данные отсутствуют
784	3.1.9 2	3.1.9 3	191°15. 1'	125.97	данные отсутствуют	данные отсутствуют	данные отсутствуют
785	3.1.9 3	3.1.9 4	187°12. 8'	120.1	данные отсутствуют	данные отсутствуют	данные отсутствуют
786	3.1.9 4	3.1.9 5	188°47. 2'	122.49	данные отсутствуют	данные отсутствуют	данные отсутствуют
787	3.1.9 5	3.1.9 6	188°46. 2'	45.45	данные отсутствуют	данные отсутствуют	данные отсутствуют
788	3.1.9 6	3.1.9 7	188°46. 4'	62.74	данные отсутствуют	данные отсутствуют	данные отсутствуют
789	3.1.9 7	3.1.9 8	188°49. 1'	63.47	данные отсутствуют	данные отсутствуют	данные отсутствуют
790	3.1.9 8	3.1.9 9	182°5.7'	64.54	данные отсутствуют	данные отсутствуют	данные отсутствуют
791	3.1.9 9	3.1.1 00	182°55. 9'	26.0	данные отсутствуют	данные отсутствуют	данные отсутствуют
792	3.1.1 00	3.1.1 01	182°46. 3'	86.05	данные отсутствуют	данные отсутствуют	данные отсутствуют
793	3.1.1 01	3.1.1 02	184°54. 1'	94.45	данные отсутствуют	данные отсутствуют	данные отсутствуют
794	3.1.1 02	3.1.1 03	211°22. 0'	199.2	данные отсутствуют	данные отсутствуют	данные отсутствуют
795	3.1.1 03	3.1.1 04	190°21. 4'	2.0	данные отсутствуют	данные отсутствуют	данные отсутствуют
796	3.1.1 04	3.1.1 05	190°27. 5'	24.02	данные отсутствуют	данные отсутствуют	данные отсутствуют
797	3.1.1 05	3.1.1 06	190°27. 7'	193.53	данные отсутствуют	данные отсутствуют	данные отсутствуют
798	3.1.1 06	3.1.1 07	195°2.4'	112.88	данные отсутствуют	данные отсутствуют	данные отсутствуют

полное наименование должности	подпись	инициалы, фамилия
-------------------------------	---------	-------------------

М.П.

Земельный участок							
вид объекта недвижимости							
Лист № 46 раздела 3.1			Всего листов раздела 3.1: 111		Всего разделов: 8		Всего листов выписки: 451
12.02.2022г. № КУВИ-001/2022-9404350							
Кадастровый номер:				47:23:0000000:486			
799	3.1.1 07	3.1.1 08	190°53. 4`	194.94	данные отсутствуют	данные отсутствуют	данные отсутствуют
800	3.1.1 08	3.1.1 09	198°14. 1`	51.68	данные отсутствуют	данные отсутствуют	данные отсутствуют
801	3.1.1 09	3.1.1 10	198°11. 9`	66.02	данные отсутствуют	данные отсутствуют	данные отсутствуют
802	3.1.1 10	3.1.1 11	197°54. 8`	132.49	данные отсутствуют	данные отсутствуют	данные отсутствуют
803	3.1.1 11	3.1.1 12	191°41. 6`	187.49	данные отсутствуют	данные отсутствуют	данные отсутствуют
804	3.1.1 12	3.1.1 13	100°58. 4`	36.99	данные отсутствуют	данные отсутствуют	данные отсутствуют
805	3.1.1 13	3.1.1 14	192°9.8`	229.71	данные отсутствуют	данные отсутствуют	данные отсутствуют
806	3.1.1 14	3.1.1 15	280°57. 0`	29.01	данные отсутствуют	данные отсутствуют	данные отсутствуют
807	3.1.1 15	3.1.1 16	190°57. 8`	54.42	данные отсутствуют	данные отсутствуют	данные отсутствуют
808	3.1.1 16	3.1.1 17	190°56. 9`	180.69	данные отсутствуют	данные отсутствуют	данные отсутствуют
809	3.1.1 17	3.1.1 18	188°47. 1`	49.9	данные отсутствуют	данные отсутствуют	данные отсутствуют
810	3.1.1 18	3.1.1 19	189°32. 1`	23.18	данные отсутствуют	данные отсутствуют	данные отсутствуют
811	3.1.1 19	3.1.1 20	190°27. 2`	112.5	данные отсутствуют	данные отсутствуют	данные отсутствуют
812	3.1.1 19	3.1.1 19			данные отсутствуют	47:23:0406001:69	адрес отсутствует
813	3.1.1 20	3.1.1 21	191°4.9`	18.73	данные отсутствуют	данные отсутствуют	данные отсутствуют
814	3.1.1 20	3.1.1 20			данные отсутствуют	47:23:0406001:63	адрес отсутствует
815	3.1.1 21	3.1.1 22	191°1.2`	28.3	данные отсутствуют	данные отсутствуют	данные отсутствуют
816	3.1.1 22	3.1.1 23	191°46. 1`	130.28	данные отсутствуют	данные отсутствуют	данные отсутствуют

полное наименование должности	подпись	инициалы, фамилия
-------------------------------	---------	-------------------

М.П.

Земельный участок							
вид объекта недвижимости							
Лист № 47 раздела 3.1			Всего листов раздела 3.1: 111		Всего разделов: 8		Всего листов выписки: 451
12.02.2022г. № КУВИ-001/2022-9404350							
Кадастровый номер:				47:23:0000000:486			
817	3.1.1 23	3.1.1 24	191°46. 9`	31.98	данные отсутствуют	данные отсутствуют	данные отсутствуют
818	3.1.1 24	3.1.1 25	192°59. 0`	16.65	данные отсутствуют	данные отсутствуют	данные отсутствуют
819	3.1.1 25	3.1.1 26	279°17. 8`	25.44	данные отсутствуют	данные отсутствуют	данные отсутствуют
820	3.1.1 26	3.1.1 27	190°13. 0`	13.47	данные отсутствуют	данные отсутствуют	данные отсутствуют
821	3.1.1 27	3.1.1 28	188°33. 2`	42.42	данные отсутствуют	данные отсутствуют	данные отсутствуют
822	3.1.1 28	3.1.1 29	138°48. 4`	13.21	данные отсутствуют	47:23:0000000:51013(2)	адрес отсутствует
823	3.1.1 29	3.1.1 30	191°49. 4`	8.1	данные отсутствуют	47:23:0000000:51013(2)	адрес отсутствует
824	3.1.1 30	3.1.1 31	127°23. 5`	26.38	данные отсутствуют	47:23:0000000:51013(2)	адрес отсутствует
825	3.1.1 31	3.1.1 32	177°48. 4`	58.53	данные отсутствуют	данные отсутствуют	данные отсутствуют
826	3.1.1 32	3.1.1 33	192°12. 1`	235.5	данные отсутствуют	данные отсутствуют	данные отсутствуют
827	3.1.1 33	3.1.1 34	188°39. 9`	165.54	данные отсутствуют	данные отсутствуют	данные отсутствуют
828	3.1.1 34	3.1.1 35	188°40. 4`	91.98	данные отсутствуют	47:23:0000000:173(5)	данные отсутствуют
829	3.1.1 35	3.1.1 36	192°7.1`	20.29	данные отсутствуют	47:23:0000000:173(5)	данные отсутствуют
830	3.1.1 36	3.1.1 37	192°11. 4`	93.34	данные отсутствуют	47:23:0000000:173(5)	данные отсутствуют
831	3.1.1 37	3.1.1 38	192°12. 2`	17.22	данные отсутствуют	47:23:0000000:173(5)	данные отсутствуют
832	3.1.1 38	3.1.1 39	192°10. 3`	40.03	данные отсутствуют	данные отсутствуют	данные отсутствуют
833	3.1.1 39	3.1.1 40	187°10. 3`	151.21	данные отсутствуют	данные отсутствуют	данные отсутствуют
834	3.1.1 40	3.1.1 41	250°48. 2`	14.51	данные отсутствуют	данные отсутствуют	данные отсутствуют

полное наименование должности	подпись	инициалы, фамилия
-------------------------------	---------	-------------------

М.П.

Земельный участок							
вид объекта недвижимости							
Лист № 48 раздела 3.1			Всего листов раздела 3.1: 111		Всего разделов: 8		Всего листов выписки: 451
12.02.2022г. № КУВИ-001/2022-9404350							
Кадастровый номер:				47:23:0000000:486			
835	3.1.1 41	3.1.1 42	249°22. 1'	9.0	данные отсутствуют	данные отсутствуют	данные отсутствуют
836	3.1.1 42	3.1.1 43	159°24. 4'	8.98	данные отсутствуют	данные отсутствуют	данные отсутствуют
837	3.1.1 43	3.1.1 44	90°14.3'	16.88	данные отсутствуют	данные отсутствуют	данные отсутствуют
838	3.1.1 44	3.1.1 45	187°18. 1'	98.83	данные отсутствуют	данные отсутствуют	данные отсутствуют
839	3.1.1 45	3.1.1 46	192°34. 7'	354.76	данные отсутствуют	данные отсутствуют	данные отсутствуют
840	3.1.1 46	3.1.1 47	191°32. 1'	224.59	данные отсутствуют	данные отсутствуют	данные отсутствуют
841	3.1.1 47	3.1.1 48	191°23. 9'	105.81	данные отсутствуют	данные отсутствуют	данные отсутствуют
842	3.1.1 48	3.1.1 49	191°24. 3'	116.37	данные отсутствуют	47:23:0000000:173(10)	данные отсутствуют
843	3.1.1 49	3.1.1 50	191°1.4'	200.6	данные отсутствуют	47:23:0000000:173(10)	данные отсутствуют
844	3.1.1 50	3.1.1 51	191°23. 6'	124.47	данные отсутствуют	47:23:0000000:173(10)	данные отсутствуют
845	3.1.1 51	3.1.1 52	281°2.1'	30.2	данные отсутствуют	47:23:0000000:173(10)	данные отсутствуют
846	3.1.1 52	3.1.1 53	193°24. 7'	125.3	данные отсутствуют	47:23:0000000:173(10)	данные отсутствуют
847	3.1.1 53	3.1.1 54	189°58. 0'	148.95	данные отсутствуют	47:23:0000000:173(10)	данные отсутствуют
848	3.1.1 54	3.1.1 55	190°5.1'	100.06	данные отсутствуют	47:23:0000000:173(10)	данные отсутствуют
849	3.1.1 55	3.1.1 56	188°44. 1'	109.64	данные отсутствуют	данные отсутствуют	данные отсутствуют
850	3.1.1 56	3.1.1 57	191°43. 1'	120.24	данные отсутствуют	данные отсутствуют	данные отсутствуют
851	3.1.1 57	3.1.1 58	191°43. 0'	71.45	данные отсутствуют	данные отсутствуют	данные отсутствуют
852	3.1.1 58	3.1.1 59	189°1.6'	199.24	данные отсутствуют	данные отсутствуют	данные отсутствуют

полное наименование должности	подпись	инициалы, фамилия
-------------------------------	---------	-------------------

М.П.

Земельный участок							
вид объекта недвижимости							
Лист № 49 раздела 3.1			Всего листов раздела 3.1: 111		Всего разделов: 8		Всего листов выписки: 451
12.02.2022г. № КУВИ-001/2022-9404350							
Кадастровый номер:				47:23:0000000:486			
853	3.1.1 59	3.1.1 60	287°16. 1'	21.76	данные отсутствуют	47:23:0000000:51217	данные отсутствуют
854	3.1.1 60	3.1.1 61	187°27. 4'	33.91	данные отсутствуют	47:23:0000000:51217	данные отсутствуют
855	3.1.1 61	3.1.1 62	243°35. 7'	11.22	данные отсутствуют	47:23:0000000:51217	данные отсутствуют
856	3.1.1 62	3.1.1 63	187°57. 1'	5.93	данные отсутствуют	47:23:0000000:51217	данные отсутствуют
857	3.1.1 63	3.1.1 64	64°7.7'	18.1	данные отсутствуют	47:23:0000000:51217	данные отсутствуют
858	3.1.1 64	3.1.1 65	191°15. 2'	4.0	данные отсутствуют	47:23:0000000:51217	данные отсутствуют
859	3.1.1 65	3.1.1 66	191°9.6'	267.64	данные отсутствуют	данные отсутствуют	данные отсутствуют
860	3.1.1 66	3.1.1 67	191°7.6'	11.61	данные отсутствуют	данные отсутствуют	данные отсутствуют
861	3.1.1 67	3.1.1 68	183°49. 7'	71.9	данные отсутствуют	данные отсутствуют	данные отсутствуют
862	3.1.1 68	3.1.1 69	193°7.7'	103.56	данные отсутствуют	данные отсутствуют	данные отсутствуют
863	3.1.1 69	3.1.1 70	190°26. 3'	236.01	данные отсутствуют	данные отсутствуют	данные отсутствуют
864	3.1.1 70	3.1.1 71	190°26. 2'	97.99	данные отсутствуют	данные отсутствуют	данные отсутствуют
865	3.1.1 71	3.1.1 72	191°7.2'	306.01	данные отсутствуют	данные отсутствуют	данные отсутствуют
866	3.1.1 72	3.1.1 73	191°13. 4'	296.06	данные отсутствуют	данные отсутствуют	данные отсутствуют
867	3.1.1 73	3.1.1 74	190°22. 3'	298.48	данные отсутствуют	данные отсутствуют	данные отсутствуют
868	3.1.1 74	3.1.1 75	190°43. 9'	297.72	данные отсутствуют	данные отсутствуют	данные отсутствуют
869	3.1.1 75	3.1.1 76	199°13. 7'	59.61	данные отсутствуют	данные отсутствуют	данные отсутствуют
870	3.1.1 76	3.1.1 77	191°6.3'	627.39	данные отсутствуют	данные отсутствуют	данные отсутствуют

полное наименование должности	подпись	инициалы, фамилия
-------------------------------	---------	-------------------

М.П.

Земельный участок							
вид объекта недвижимости							
Лист № 50 раздела 3.1			Всего листов раздела 3.1: 111		Всего разделов: 8		Всего листов выписки: 451
12.02.2022г. № КУВИ-001/2022-9404350							
Кадастровый номер:				47:23:0000000:486			
871	3.1.1 77	3.1.1 78	191°2.5'	152.37	данные отсутствуют	данные отсутствуют	данные отсутствуют
872	3.1.1 78	3.1.1 79	281°32. 9'	18.83	данные отсутствуют	данные отсутствуют	данные отсутствуют
873	3.1.1 79	3.1.1 80	189°58. 3'	9.99	данные отсутствуют	данные отсутствуют	данные отсутствуют
874	3.1.1 80	3.1.1 81	101°38. 1'	18.64	данные отсутствуют	данные отсутствуют	данные отсутствуют
875	3.1.1 81	3.1.1 82	189°53. 9'	255.13	данные отсутствуют	данные отсутствуют	данные отсутствуют
876	3.1.1 82	3.1.1 83	190°11. 1'	11.99	данные отсутствуют	47:23:0000000:173(14)	данные отсутствуют
877	3.1.1 83	3.1.1 84	190°12. 5'	104.5	данные отсутствуют	47:23:0000000:173(14)	данные отсутствуют
878	3.1.1 84	3.1.1 85	190°12. 8'	49.01	данные отсутствуют	47:23:0000000:173(14)	данные отсутствуют
879	3.1.1 85	3.1.1 86	190°50. 9'	259.85	данные отсутствуют	47:23:0000000:173(14)	данные отсутствуют
880	3.1.1 86	3.1.1 87	190°39. 1'	275.33	данные отсутствуют	47:23:0000000:173(14)	данные отсутствуют
881	3.1.1 87	3.1.1 88	190°4.9'	174.42	данные отсутствуют	47:23:0000000:173(14)	данные отсутствуют
882	3.1.1 88	3.1.1 89	192°3.9'	90.38	данные отсутствуют	данные отсутствуют	данные отсутствуют
883	3.1.1 89	3.1.1 90	256°48. 7'	32.61	данные отсутствуют	данные отсутствуют	данные отсутствуют
884	3.1.1 90	3.1.1 91	192°49. 9'	5.76	данные отсутствуют	данные отсутствуют	данные отсутствуют
885	3.1.1 91	3.1.1 92	77°11.9'	32.63	данные отсутствуют	данные отсутствуют	данные отсутствуют
886	3.1.1 92	3.1.1 93	192°2.1'	123.49	данные отсутствуют	данные отсутствуют	данные отсутствуют
887	3.1.1 93	3.1.1 94	191°37. 0'	220.25	данные отсутствуют	данные отсутствуют	данные отсутствуют
888	3.1.1 94	3.1.1 95	192°19. 3'	161.2	данные отсутствуют	данные отсутствуют	данные отсутствуют

полное наименование должности	подпись	инициалы, фамилия
-------------------------------	---------	-------------------

М.П.

Земельный участок							
вид объекта недвижимости							
Лист № 51 раздела 3.1		Всего листов раздела 3.1: 111		Всего разделов: 8		Всего листов выписки: 451	
12.02.2022г. № КУВИ-001/2022-9404350							
Кадастровый номер:				47:23:0000000:486			
889	3.1.1 95	3.1.1 96	192°19. 9'	101.98	данные отсутствуют	данные отсутствуют	данные отсутствуют
890	3.1.1 96	3.1.1 97	194°58. 1'	103.65	данные отсутствуют	данные отсутствуют	данные отсутствуют
891	3.1.1 96	3.1.1 96			данные отсутствуют	47:23:0801001:925	данные отсутствуют
892	3.1.1 97	3.1.1 98	186°56. 5'	96.73	данные отсутствуют	данные отсутствуют	данные отсутствуют
893	3.1.1 98	3.1.1 99	192°43. 4'	70.01	данные отсутствуют	данные отсутствуют	данные отсутствуют
894	3.1.1 99	3.1.2 00	191°41. 0'	100.88	данные отсутствуют	данные отсутствуют	данные отсутствуют
895	3.1.2 00	3.1.2 01	231°50. 6'	4.99	данные отсутствуют	47:23:0801001:923	адрес отсутствует
896	3.1.2 01	3.1.2 02	189°24. 7'	73.08	данные отсутствуют	47:23:0801001:923	адрес отсутствует
897	3.1.2 02	3.1.2 03	105°3.2'	16.25	данные отсутствуют	47:23:0801001:923	адрес отсутствует
898	3.1.2 03	3.1.2 04	191°15. 0'	147.42	данные отсутствуют	данные отсутствуют	данные отсутствуют
899	3.1.2 04	3.1.2 05	280°33. 3'	12.5	данные отсутствуют	данные отсутствуют	данные отсутствуют
900	3.1.2 05	3.1.2 06	191°28. 6'	97.65	данные отсутствуют	данные отсутствуют	данные отсутствуют
901	3.1.2 06	3.1.2 07	102°18. 8'	13.55	данные отсутствуют	данные отсутствуют	данные отсутствуют
902	3.1.2 07	3.1.2 08	190°14. 6'	13.16	данные отсутствуют	данные отсутствуют	данные отсутствуют
903	3.1.2 08	3.1.2 09	102°45. 8'	1.86	данные отсутствуют	данные отсутствуют	данные отсутствуют
904	3.1.2 09	3.1.2 10	101°5.2'	7.54	данные отсутствуют	47:23:0801001:872	адрес отсутствует
905	3.1.2 10	3.1.2 11	191°44. 8'	28.29	данные отсутствуют	данные отсутствуют	данные отсутствуют
906	3.1.2 11	3.1.2 12	108°9.8'	19.31	данные отсутствуют	47:23:0801001:871	адрес отсутствует

полное наименование должности	подпись	инициалы, фамилия
-------------------------------	---------	-------------------

М.П.

Земельный участок						
вид объекта недвижимости						
Лист № 52 раздела 3.1		Всего листов раздела 3.1: 111		Всего разделов: 8		Всего листов выписки: 451
12.02.2022г. № КУВИ-001/2022-9404350						
Кадастровый номер:				47:23:0000000:486		
907	3.1.2 12	3.1.2 13	107°55. 4'	9.2	данные отсутствуют	47:23:0801001:871 адрес отсутствует
908	3.1.2 13	3.1.2 14	199°25. 0'	64.37	данные отсутствуют	47:23:0801001:871 адрес отсутствует
909	3.1.2 14	3.1.2 15	214°27. 2'	68.76	данные отсутствуют	данные отсутствуют данные отсутствуют
910	3.1.2 15	3.1.2 16	197°41. 2'	79.19	данные отсутствуют	данные отсутствуют данные отсутствуют
911	3.1.2 16	3.1.2 17	192°54. 0'	7.7	данные отсутствуют	данные отсутствуют данные отсутствуют
912	3.1.2 17	3.1.2 18	192°54. 9'	44.74	данные отсутствуют	данные отсутствуют данные отсутствуют
913	3.1.2 18	3.1.2 19	101°20. 8'	9.4	данные отсутствуют	данные отсутствуют данные отсутствуют
914	3.1.2 19	3.1.2 20	206°45. 1'	15.2	данные отсутствуют	данные отсутствуют данные отсутствуют
915	3.1.2 20	3.1.2 21	183°53. 9'	20.74	данные отсутствуют	данные отсутствуют данные отсутствуют
916	3.1.2 21	3.1.2 22	275°52. 5'	18.37	данные отсутствуют	47:23:0000000:51379(1) данные отсутствуют
917	3.1.2 22	3.1.2 23	191°38. 7'	21.8	данные отсутствуют	данные отсутствуют данные отсутствуют
918	3.1.2 23	3.1.2 24	97°8.2'	6.04	данные отсутствуют	данные отсутствуют данные отсутствуют
919	3.1.2 24	3.1.2 25	187°43. 2'	86.65	данные отсутствуют	данные отсутствуют данные отсутствуют
920	3.1.2 25	3.1.2 26	99°40.6'	11.9	данные отсутствуют	данные отсутствуют данные отсутствуют
921	3.1.2 26	3.1.2 27	190°15. 5'	31.73	данные отсутствуют	47:23:0801001:949 данные отсутствуют
922	3.1.2 27	3.1.2 28	199°51. 4'	47.66	данные отсутствуют	данные отсутствуют данные отсутствуют
923	3.1.2 28	3.1.2 29	190°27. 4'	14.1	данные отсутствуют	47:23:0801001:655 г. Санкт-Петербург, просп.Невский, д.134, кв.1; Ленинградская область, р-н Всеволожский, д.Скотное, д.22Б
924	3.1.2 29	3.1.2 30	141°3.8'	12.92	данные отсутствуют	47:23:0801001:655 г. Санкт-Петербург, просп.Невский, д.134, кв.1; Ленинградская область, р-н Всеволожский, д.Скотное, д.22Б

полное наименование должности	подпись	инициалы, фамилия
-------------------------------	---------	-------------------

М.П.

Земельный участок							
вид объекта недвижимости							
Лист № 53 раздела 3.1			Всего листов раздела 3.1: 111		Всего разделов: 8		Всего листов выписки: 451
12.02.2022г. № КУВИ-001/2022-9404350							
Кадастровый номер:				47:23:0000000:486			
925	3.1.2 30	3.1.2 31	191°35. 0`	55.67	данные отсутствуют	47:23:0801001:207	адрес отсутствует
926	3.1.2 31	3.1.2 32	131°2.4`	7.78	данные отсутствуют	47:23:0801001:207	адрес отсутствует
927	3.1.2 32	3.1.2 33	191°23. 3`	201.41	данные отсутствуют	данные отсутствуют	данные отсутствуют
928	3.1.2 32	3.1.2 32			данные отсутствуют	47:23:0801001:867	данные отсутствуют
929	3.1.2 33	3.1.2 34	192°37. 6`	98.94	данные отсутствуют	данные отсутствуют	данные отсутствуют
930	3.1.2 34	3.1.2 35	232°17. 6`	33.42	данные отсутствуют	47:23:0000000:51401(2)	данные отсутствуют
931	3.1.2 35	3.1.2 36	190°10. 7`	518.01	данные отсутствуют	47:23:0000000:51401(2)	данные отсутствуют
932	3.1.2 36	3.1.2 37	180°44. 3`	34.88	данные отсутствуют	47:23:0000000:51401(2)	данные отсутствуют
933	3.1.2 37	3.1.2 38	173°40. 1`	30.74	данные отсутствуют	47:23:0000000:51401(2)	данные отсутствуют
934	3.1.2 38	3.1.2 39	191°31. 2`	41.11	данные отсутствуют	данные отсутствуют	данные отсутствуют
935	3.1.2 39	3.1.2 40	191°31. 7`	46.63	данные отсутствуют	данные отсутствуют	данные отсутствуют
936	3.1.2 40	3.1.2 41	191°31. 1`	104.96	данные отсутствуют	данные отсутствуют	данные отсутствуют
937	3.1.2 41	3.1.2 42	190°1.4`	189.35	данные отсутствуют	данные отсутствуют	данные отсутствуют
938	3.1.2 42	3.1.2 43	187°3.9`	189.85	данные отсутствуют	данные отсутствуют	данные отсутствуют
939	3.1.2 43	3.1.2 44	191°53. 0`	88.67	данные отсутствуют	данные отсутствуют	данные отсутствуют
940	3.1.2 44	3.1.2 45	191°54. 1`	27.35	данные отсутствуют	47:23:0802005:280	адрес отсутствует
941	3.1.2 45	3.1.2 46	191°50. 6`	21.24	данные отсутствуют	данные отсутствуют	данные отсутствуют
942	3.1.2 46	3.1.2 47	191°54. 1`	51.89	данные отсутствуют	данные отсутствуют	данные отсутствуют

полное наименование должности	подпись	инициалы, фамилия
-------------------------------	---------	-------------------

М.П.

Земельный участок							
вид объекта недвижимости							
Лист № 54 раздела 3.1			Всего листов раздела 3.1: 111		Всего разделов: 8		Всего листов выписки: 451
12.02.2022г. № КУВИ-001/2022-9404350							
Кадастровый номер:				47:23:0000000:486			
943	3.1.2 47	3.1.2 48	190°44. 3`	327.45	данные отсутствуют	данные отсутствуют	данные отсутствуют
944	3.1.2 48	3.1.2 49	192°21. 6`	75.03	данные отсутствуют	данные отсутствуют	данные отсутствуют
945	3.1.2 49	3.1.2 50	192°21. 4`	29.72	данные отсутствуют	данные отсутствуют	данные отсутствуют
946	3.1.2 50	3.1.2 51	190°43. 2`	178.65	данные отсутствуют	данные отсутствуют	данные отсутствуют
947	3.1.2 51	3.1.2 52	190°45. 7`	11.68	данные отсутствуют	данные отсутствуют	данные отсутствуют
948	3.1.2 52	3.1.2 53	285°56. 5`	34.01	данные отсутствуют	данные отсутствуют	данные отсутствуют
949	3.1.2 53	3.1.2 54	192°4.4`	45.09	данные отсутствуют	данные отсутствуют	данные отсутствуют
950	3.1.2 54	3.1.2 55	105°57. 1`	35.11	данные отсутствуют	данные отсутствуют	данные отсутствуют
951	3.1.2 55	3.1.2 56	190°41. 6`	218.22	данные отсутствуют	данные отсутствуют	данные отсутствуют
952	3.1.2 56	3.1.2 57	190°41. 3`	57.1	данные отсутствуют	данные отсутствуют	данные отсутствуют
953	3.1.2 57	3.1.2 58	186°21. 1`	49.08	данные отсутствуют	данные отсутствуют	данные отсутствуют
954	3.1.2 58	3.1.2 59	186°20. 7`	184.68	данные отсутствуют	47:23:0920001:266	адрес отсутствует
955	3.1.2 59	3.1.2 60	185°48. 8`	3.85	данные отсутствуют	47:23:0920001:265	адрес отсутствует
956	3.1.2 60	3.1.2 61	187°40. 2`	160.65	данные отсутствуют	47:23:0920001:265	адрес отсутствует
957	3.1.2 61	3.1.2 62	187°40. 3`	41.65	данные отсутствуют	данные отсутствуют	данные отсутствуют
958	3.1.2 62	3.1.2 63	194°56. 7`	128.31	данные отсутствуют	данные отсутствуют	данные отсутствуют
959	3.1.2 63	3.1.2 64	195°12. 5`	2.13	данные отсутствуют	47:23:0920001:681	адрес отсутствует
960	3.1.2 64	3.1.2 65	193°20. 0`	303.59	данные отсутствуют	данные отсутствуют	данные отсутствуют

полное наименование должности	подпись	инициалы, фамилия
-------------------------------	---------	-------------------

М.П.

Земельный участок						
вид объекта недвижимости						
Лист № 55 раздела 3.1		Всего листов раздела 3.1: 111		Всего разделов: 8		Всего листов выписки: 451
12.02.2022г. № КУВИ-001/2022-9404350						
Кадастровый номер:				47:23:0000000:486		
961	3.1.2 65	3.1.2 66	192°24. 4'	269.44	данные отсутствуют	47:23:0920001:690 адрес отсутствует
962	3.1.2 66	3.1.2 67	279°7.9'	35.79	данные отсутствуют	данные отсутствуют
963	3.1.2 67	3.1.2 68	196°14. 1'	26.36	данные отсутствуют	данные отсутствуют
964	3.1.2 68	3.1.2 69	99°14.9'	37.58	данные отсутствуют	данные отсутствуют
965	3.1.2 69	3.1.2 70	192°19. 6'	7.07	данные отсутствуют	47:23:0920001:690 адрес отсутствует
966	3.1.2 70	3.1.2 71	192°20. 9'	12.11	данные отсутствуют	47:23:0920001:690 адрес отсутствует
967	3.1.2 71	3.1.2 72	191°31. 4'	95.07	данные отсутствуют	47:23:0920001:690 адрес отсутствует
968	3.1.2 72	3.1.2 73	191°32. 0'	45.26	данные отсутствуют	47:23:0920001:690 адрес отсутствует
969	3.1.2 73	3.1.2 74	191°31. 4'	131.4	данные отсутствуют	данные отсутствуют
970	3.1.2 74	3.1.2 75	189°58. 9'	173.96	данные отсутствуют	данные отсутствуют
971	3.1.2 75	3.1.2 76	194°1.1'	228.46	данные отсутствуют	данные отсутствуют
972	3.1.2 76	3.1.2 77	190°15. 9'	260.72	данные отсутствуют	данные отсутствуют
973	3.1.2 77	3.1.2 78	191°7.0'	183.18	данные отсутствуют	данные отсутствуют
974	3.1.2 78	3.1.2 79	190°59. 8'	297.06	данные отсутствуют	данные отсутствуют
975	3.1.2 79	3.1.2 80	190°12. 3'	258.84	данные отсутствуют	данные отсутствуют
976	3.1.2 80	3.1.2 81	190°43. 1'	349.61	данные отсутствуют	данные отсутствуют
977	3.1.2 81	3.1.2 82	190°40. 8'	184.11	данные отсутствуют	данные отсутствуют
978	3.1.2 82	3.1.2 83	186°57. 8'	111.2	данные отсутствуют	данные отсутствуют

полное наименование должности	подпись	инициалы, фамилия
-------------------------------	---------	-------------------

М.П.

Земельный участок									
вид объекта недвижимости									
Лист № 56 раздела 3.1			Всего листов раздела 3.1: 111			Всего разделов: 8		Всего листов выписки: 451	
12.02.2022г. № КУВИ-001/2022-9404350									
Кадастровый номер:					47:23:0000000:486				
979	3.1.2 83	3.1.2 84	189°38. 5'	282.19	данные отсутствуют	данные отсутствуют		данные отсутствуют	
980	3.1.2 84	3.1.2 85	191°33. 4'	217.94	данные отсутствуют	данные отсутствуют		данные отсутствуют	
981	3.1.2 85	3.1.2 86	195°0.4'	134.39	данные отсутствуют	данные отсутствуют		данные отсутствуют	
982	3.1.2 86	3.1.2 87	190°46. 2'	169.8	данные отсутствуют	данные отсутствуют		данные отсутствуют	
983	3.1.2 87	3.1.2 88	190°39. 5'	224.78	данные отсутствуют	данные отсутствуют		данные отсутствуют	
984	3.1.2 88	3.1.2 89	278°52. 4'	11.99	данные отсутствуют	47:23:0920001:341		адрес отсутствует	
985	3.1.2 89	3.1.2 90	188°27. 1'	580.13	данные отсутствуют	47:23:0920001:341		адрес отсутствует	
986	3.1.2 90	3.1.2 91	275°41. 6'	9.68	данные отсутствуют	данные отсутствуют		данные отсутствуют	
987	3.1.2 91	3.1.2 92	190°32. 6'	92.91	данные отсутствуют	данные отсутствуют		данные отсутствуют	
988	3.1.2 92	3.1.2 93	190°34. 6'	299.73	данные отсутствуют	данные отсутствуют		данные отсутствуют	
989	3.1.2 93	3.1.2 94	190°23. 3'	261.63	данные отсутствуют	данные отсутствуют		данные отсутствуют	
990	3.1.2 94	3.1.2 95	191°25. 3'	190.99	данные отсутствуют	данные отсутствуют		данные отсутствуют	
991	3.1.2 95	3.1.2 96	191°27. 6'	21.74	данные отсутствуют	данные отсутствуют		данные отсутствуют	
992	3.1.2 96	3.1.2 97	190°43. 6'	60.12	данные отсутствуют	данные отсутствуют		данные отсутствуют	
993	3.1.2 97	3.1.2 98	190°42. 5'	8.23	данные отсутствуют	47:23:0920001:221		данные отсутствуют	
994	3.1.2 98	3.1.2 99	190°40. 0'	8.21	данные отсутствуют	47:23:0913001:103		данные отсутствуют	
995	3.1.2 99	3.1.3 00	190°44. 8'	20.54	данные отсутствуют	данные отсутствуют		данные отсутствуют	
996	3.1.3 00	3.1.3 01	190°27. 2'	43.98	данные отсутствуют	данные отсутствуют		данные отсутствуют	

полное наименование должности	подпись	инициалы, фамилия
-------------------------------	---------	-------------------

М.П.

Земельный участок							
вид объекта недвижимости							
Лист № 57 раздела 3.1		Всего листов раздела 3.1: 111		Всего разделов: 8		Всего листов выписки: 451	
12.02.2022г. № КУВИ-001/2022-9404350							
Кадастровый номер:				47:23:0000000:486			
997	3.1.3 01	3.1.3 02	190°25. 8`	166.77	данные отсутствуют	данные отсутствуют	данные отсутствуют
998	3.1.3 02	3.1.3 03	191°5.2`	227.47	данные отсутствуют	данные отсутствуют	данные отсутствуют
999	3.1.3 03	3.1.3 04	190°54. 4`	250.39	данные отсутствуют	данные отсутствуют	данные отсутствуют
100 0	3.1.3 04	3.1.3 05	190°42. 9`	195.35	данные отсутствуют	данные отсутствуют	данные отсутствуют
100 1	3.1.3 05	3.1.3 06	190°34. 3`	257.55	данные отсутствуют	данные отсутствуют	данные отсутствуют
100 2	3.1.3 06	3.1.3 07	190°43. 4`	274.1	данные отсутствуют	данные отсутствуют	данные отсутствуют
100 3	3.1.3 07	3.1.3 08	91°22.5`	12.5	данные отсутствуют	данные отсутствуют	данные отсутствуют
100 4	3.1.3 08	3.1.3 09	190°59. 5`	95.73	данные отсутствуют	данные отсутствуют	данные отсутствуют
100 5	3.1.3 09	3.1.3 10	191°11. 0`	285.08	данные отсутствуют	данные отсутствуют	данные отсутствуют
100 6	3.1.3 09	3.1.3 09			данные отсутствуют	47:23:0914001:123	адрес отсутствует
100 7	3.1.3 10	3.1.3 11	240°30. 3`	28.44	данные отсутствуют	47:23:0000000:49131	данные отсутствуют
100 8	3.1.3 11	3.1.3 12	273°57. 7`	14.04	данные отсутствуют	данные отсутствуют	данные отсутствуют
100 9	3.1.3 12	3.1.3 13	190°11. 3`	7.01	данные отсутствуют	данные отсутствуют	данные отсутствуют
101 0	3.1.3 13	3.1.3 14	93°58.0`	16.91	данные отсутствуют	данные отсутствуют	данные отсутствуют
101 1	3.1.3 14	3.1.3 15	60°32.9`	24.51	данные отсутствуют	47:23:0000000:49131	данные отсутствуют
101 2	3.1.3 15	3.1.3 16	191°15. 5`	2.2	данные отсутствуют	данные отсутствуют	данные отсутствуют
101 3	3.1.3 16	3.1.3 17	190°35. 3`	243.35	данные отсутствуют	данные отсутствуют	данные отсутствуют
101 4	3.1.3 17	3.1.3 18	190°15. 6`	26.0	данные отсутствуют	данные отсутствуют	данные отсутствуют

полное наименование должности	подпись	инициалы, фамилия
-------------------------------	---------	-------------------

М.П.

Земельный участок							
вид объекта недвижимости							
Лист № 58 раздела 3.1			Всего листов раздела 3.1: 111		Всего разделов: 8		Всего листов выписки: 451
12.02.2022г. № КУВИ-001/2022-9404350							
Кадастровый номер:				47:23:0000000:486			
101 5	3.1.3 18	3.1.3 19	190°17. 3'	129.67	данные отсутствуют	данные отсутствуют	данные отсутствуют
101 6	3.1.3 19	3.1.3 20	190°21. 7'	160.79	данные отсутствуют	47:23:0920002:387	адрес отсутствует
101 7	3.1.3 20	3.1.3 21	190°51. 4'	246.1	данные отсутствуют	данные отсутствуют	данные отсутствуют
101 8	3.1.3 21	3.1.3 22	190°50. 9'	276.87	данные отсутствуют	данные отсутствуют	данные отсутствуют
101 9	3.1.3 22	3.1.3 23	280°33. 0'	10.65	данные отсутствуют	данные отсутствуют	данные отсутствуют
102 0	3.1.3 23	3.1.3 24	189°38. 5'	214.22	данные отсутствуют	данные отсутствуют	данные отсутствуют
102 1	3.1.3 24	3.1.3 25	189°45. 4'	300.25	данные отсутствуют	данные отсутствуют	данные отсутствуют
102 2	3.1.3 25	3.1.3 26	189°43. 4'	293.48	данные отсутствуют	данные отсутствуют	данные отсутствуют
102 3	3.1.3 26	3.1.3 27	183°58. 4'	230.71	данные отсутствуют	данные отсутствуют	данные отсутствуют
102 4	3.1.3 27	3.1.3 28	184°46. 1'	200.56	данные отсутствуют	данные отсутствуют	данные отсутствуют
102 5	3.1.3 28	3.1.3 29	187°34. 1'	213.67	данные отсутствуют	данные отсутствуют	данные отсутствуют
102 6	3.1.3 29	3.1.3 30	188°22. 3'	250.98	данные отсутствуют	данные отсутствуют	данные отсутствуют
102 7	3.1.3 30	3.1.3 31	188°0.5'	11.34	данные отсутствуют	данные отсутствуют	данные отсутствуют
102 8	3.1.3 31	3.1.3 32	188°38. 6'	13.91	данные отсутствуют	данные отсутствуют	данные отсутствуют
102 9	3.1.3 32	3.1.3 33	200°6.8'	98.67	данные отсутствуют	данные отсутствуют	данные отсутствуют
103 0	3.1.3 33	3.1.3 34	226°37. 2'	53.27	данные отсутствуют	данные отсутствуют	данные отсутствуют
103 1	3.1.3 34	3.1.3 35	194°21. 6'	75.2	данные отсутствуют	данные отсутствуют	данные отсутствуют
103 2	3.1.3 35	3.1.3 36	191°18. 1'	77.97	данные отсутствуют	данные отсутствуют	данные отсутствуют

полное наименование должности	подпись	инициалы, фамилия
-------------------------------	---------	-------------------

М.П.

Земельный участок									
вид объекта недвижимости									
Лист № 59 раздела 3.1			Всего листов раздела 3.1: 111			Всего разделов: 8		Всего листов выписки: 451	
12.02.2022г. № КУВИ-001/2022-9404350									
Кадастровый номер:					47:23:0000000:486				
103	3.1.3	3.1.3	190°12.1'	264.13	данные отсутствуют	данные отсутствуют		данные отсутствуют	
103	3.1.3	3.1.3	206°18.2'	64.48	данные отсутствуют	данные отсутствуют		данные отсутствуют	
103	3.1.3	3.1.3	190°13.0'	140.09	данные отсутствуют	данные отсутствуют		данные отсутствуют	
103	3.1.3	3.1.3	194°8.8'	97.55	данные отсутствуют	данные отсутствуют		данные отсутствуют	
103	3.1.3	3.1.3	192°35.6'	98.28	данные отсутствуют	данные отсутствуют		данные отсутствуют	
103	3.1.3	3.1.3	176°36.1'	116.05	данные отсутствуют	данные отсутствуют		данные отсутствуют	
103	3.1.3	3.1.3	213°41.0'	23.85	данные отсутствуют	данные отсутствуют		данные отсутствуют	
104	3.1.3	3.1.3	191°44.9'	162.77	данные отсутствуют	данные отсутствуют		данные отсутствуют	
104	3.1.3	3.1.3	192°50.8'	157.91	данные отсутствуют	данные отсутствуют		данные отсутствуют	
104	3.1.3	3.1.3	190°46.6'	199.4	данные отсутствуют	данные отсутствуют		данные отсутствуют	
104	3.1.3	3.1.3	191°39.8'	114.37	данные отсутствуют	данные отсутствуют		данные отсутствуют	
104	3.1.3	3.1.3	191°23.6'	225.56	данные отсутствуют	данные отсутствуют		данные отсутствуют	
104	3.1.3	3.1.3	191°19.6'	329.91	данные отсутствуют	данные отсутствуют		данные отсутствуют	
104	3.1.3	3.1.3	191°13.7'	67.53	данные отсутствуют	данные отсутствуют		данные отсутствуют	
104	3.1.3	3.1.3	191°10.7'	18.0	данные отсутствуют	данные отсутствуют		данные отсутствуют	
104	3.1.3	3.1.3	191°13.7'	172.92	данные отсутствуют	данные отсутствуют		данные отсутствуют	
104	3.1.3	3.1.3	192°5.8'	304.72	данные отсутствуют	данные отсутствуют		данные отсутствуют	
105	3.1.3	3.1.3	192°57.8'	159.19	данные отсутствуют	данные отсутствуют		данные отсутствуют	

полное наименование должности	подпись	инициалы, фамилия
-------------------------------	---------	-------------------

М.П.

Земельный участок							
вид объекта недвижимости							
Лист № 60 раздела 3.1			Всего листов раздела 3.1: 111		Всего разделов: 8		Всего листов выписки: 451
12.02.2022г. № КУВИ-001/2022-9404350							
Кадастровый номер:				47:23:0000000:486			
105	3.1.3	3.1.3	190°39. 9'	155.03	данные отсутствуют	данные отсутствуют	данные отсутствуют
105	3.1.3	3.1.3	184°32. 2'	91.05	данные отсутствуют	данные отсутствуют	данные отсутствуют
105	3.1.3	3.1.3			данные отсутствуют	47:23:0000000:51414(2)	данные отсутствуют
105	3.1.3	3.1.3	258°25. 8'	33.31	данные отсутствуют	данные отсутствуют	данные отсутствуют
105	3.1.3	3.1.3			данные отсутствуют	47:23:0000000:51414(1)	данные отсутствуют
105	3.1.3	3.1.3	195°6.8'	7.48	данные отсутствуют	данные отсутствуют	данные отсутствуют
105	3.1.3	3.1.3	78°37.3'	34.72	данные отсутствуют	данные отсутствуют	данные отсутствуют
105	3.1.3	3.1.3	184°33. 3'	26.44	данные отсутствуют	47:23:0000000:51414(1)	данные отсутствуют
105	3.1.3	3.1.3	190°38. 2'	316.87	данные отсутствуют	47:23:0000000:51414(1)	данные отсутствуют
106	3.1.3	3.1.3	190°22. 9'	308.53	данные отсутствуют	47:23:0000000:51414(1)	данные отсутствуют
106	3.1.3	3.1.3	193°17. 6'	137.69	данные отсутствуют	данные отсутствуют	данные отсутствуют
106	3.1.3	3.1.3	196°16. 7'	112.55	данные отсутствуют	данные отсутствуют	данные отсутствуют
106	3.1.3	3.1.3	192°5.3'	311.15	данные отсутствуют	данные отсутствуют	данные отсутствуют
106	3.1.3	3.1.3	188°24. 7'	165.72	данные отсутствуют	данные отсутствуют	данные отсутствуют
106	3.1.3	3.1.3	191°55. 4'	169.35	данные отсутствуют	данные отсутствуют	данные отсутствуют
106	3.1.3	3.1.3	190°26. 9'	199.5	данные отсутствуют	данные отсутствуют	данные отсутствуют
106	3.1.3	3.1.3	191°12. 8'	115.33	данные отсутствуют	данные отсутствуют	данные отсутствуют
106	3.1.3	3.1.3	189°49. 3'	86.23	данные отсутствуют	данные отсутствуют	данные отсутствуют

полное наименование должности	подпись	инициалы, фамилия
-------------------------------	---------	-------------------

М.П.

Земельный участок							
вид объекта недвижимости							
Лист № 61 раздела 3.1			Всего листов раздела 3.1: 111		Всего разделов: 8		Всего листов выписки: 451
12.02.2022г. № КУВИ-001/2022-9404350							
Кадастровый номер:				47:23:0000000:486			
1069	3.1.370	3.1.371	280°0.8'	21.16	данные отсутствуют	данные отсутствуют	данные отсутствуют
1070	3.1.371	3.1.372	192°55.7'	70.93	данные отсутствуют	данные отсутствуют	данные отсутствуют
1071	3.1.372	3.1.373	180°45.2'	50.14	данные отсутствуют	данные отсутствуют	данные отсутствуют
1072	3.1.373	3.1.374	190°29.4'	178.73	данные отсутствуют	данные отсутствуют	данные отсутствуют
1073	3.1.374	3.1.375	100°3.8'	23.81	данные отсутствуют	данные отсутствуют	данные отсутствуют
1074	3.1.375	3.1.376	190°49.2'	300.33	данные отсутствуют	данные отсутствуют	данные отсутствуют
1075	3.1.376	3.1.377	190°53.8'	300.69	данные отсутствуют	данные отсутствуют	данные отсутствуют
1076	3.1.377	3.1.378	191°46.6'	52.42	данные отсутствуют	данные отсутствуют	данные отсутствуют
1077	3.1.378	3.1.379	191°41.0'	51.75	данные отсутствуют	данные отсутствуют	данные отсутствуют
1078	3.1.379	3.1.380	192°38.7'	36.36	данные отсутствуют	данные отсутствуют	данные отсутствуют
1079	3.1.380	3.1.381	190°7.4'	20.08	данные отсутствуют	данные отсутствуют	данные отсутствуют
1080	3.1.381	3.1.382	189°51.2'	36.35	данные отсутствуют	данные отсутствуют	данные отсутствуют
1081	3.1.382	3.1.383	276°59.5'	74.93	данные отсутствуют	данные отсутствуют	данные отсутствуют
1082	3.1.383	3.1.384	10°17.7'	21.26	данные отсутствуют	данные отсутствуют	данные отсутствуют
1083	3.1.384	3.1.385	9°9.0'	25.66	данные отсутствуют	данные отсутствуют	данные отсутствуют
1084	3.1.385	3.1.386	12°49.1'	14.38	данные отсутствуют	данные отсутствуют	данные отсутствуют
1085	3.1.386	3.1.387	11°51.7'	69.23	данные отсутствуют	данные отсутствуют	данные отсутствуют
1086	3.1.387	3.1.388	11°5.0'	71.21	данные отсутствуют	данные отсутствуют	данные отсутствуют

полное наименование должности	подпись	инициалы, фамилия
-------------------------------	---------	-------------------

М.П.

Земельный участок									
вид объекта недвижимости									
Лист № 62 раздела 3.1			Всего листов раздела 3.1: 111			Всего разделов: 8		Всего листов выписки: 451	
12.02.2022г. № КУВИ-001/2022-9404350									
Кадастровый номер:					47:23:0000000:486				
108 7	3.1.3 88	3.1.3 89	10°30.4'	300.71	данные отсутствуют	данные отсутствуют		данные отсутствуют	
108 8	3.1.3 89	3.1.3 90	16°1.3'	301.6	данные отсутствуют	данные отсутствуют		данные отсутствуют	
108 9	3.1.3 90	3.1.3 91	10°28.0'	301.09	данные отсутствуют	данные отсутствуют		данные отсутствуют	
109 0	3.1.3 91	3.1.3 92	0°21.2'	129.84	данные отсутствуют	данные отсутствуют		данные отсутствуют	
109 1	3.1.3 92	3.1.3 93	11°51.2'	250.54	данные отсутствуют	данные отсутствуют		данные отсутствуют	
109 2	3.1.3 93	3.1.3 94	11°52.1'	152.68	данные отсутствуют	данные отсутствуют		данные отсутствуют	
109 3	3.1.3 94	3.1.3 95	11°52.0'	148.81	данные отсутствуют	данные отсутствуют		данные отсутствуют	
109 4	3.1.3 95	3.1.3 96	11°54.8'	161.69	данные отсутствуют	данные отсутствуют		данные отсутствуют	
109 5	3.1.3 96	3.1.3 97	0°24.7'	86.46	данные отсутствуют	данные отсутствуют		данные отсутствуют	
109 6	3.1.3 97	3.1.3 98	10°37.0'	390.84	данные отсутствуют	данные отсутствуют		данные отсутствуют	
109 7	3.1.3 98	3.1.3 99	16°36.7'	34.98	данные отсутствуют	данные отсутствуют		данные отсутствуют	
109 8	3.1.3 98	3.1.3 98			данные отсутствуют	47:23:0901001:1235		данные отсутствуют	
109 9	3.1.3 99	3.1.4 00	1°31.0'	54.8	данные отсутствуют	данные отсутствуют		данные отсутствуют	
110 0	3.1.3 99	3.1.3 99			данные отсутствуют	47:23:0901001:1234		данные отсутствуют	
110 1	3.1.4 00	3.1.4 01	11°39.7'	88.8	данные отсутствуют	данные отсутствуют		данные отсутствуют	
110 2	3.1.4 01	3.1.4 02	9°45.5'	21.36	данные отсутствуют	данные отсутствуют		данные отсутствуют	
110 3	3.1.4 02	3.1.4 03	10°42.2'	40.22	данные отсутствуют	данные отсутствуют		данные отсутствуют	
110 4	3.1.4 03	3.1.4 04	9°46.7'	235.83	данные отсутствуют	данные отсутствуют		данные отсутствуют	

полное наименование должности	подпись	инициалы, фамилия
-------------------------------	---------	-------------------

М.П.

Земельный участок							
вид объекта недвижимости							
Лист № 63 раздела 3.1		Всего листов раздела 3.1: 111		Всего разделов: 8		Всего листов выписки: 451	
12.02.2022г. № КУВИ-001/2022-9404350							
Кадастровый номер:				47:23:0000000:486			
110	3.1.4	3.1.4	12°41.0'	86.44	данные отсутствуют	47:23:0000000:51042(1)	адрес отсутствует
5	04	05					
110	3.1.4	3.1.4	351°58.9'	11.61	данные отсутствуют	47:23:0000000:51042(1)	адрес отсутствует
6	05	06					
110	3.1.4	3.1.4	14°11.3'	19.99	данные отсутствуют	47:23:0000000:51042(1)	адрес отсутствует
7	06	07					
110	3.1.4	3.1.4	77°55.9'	34.1	данные отсутствуют	данные отсутствуют	данные отсутствуют
8	07	08					
110	3.1.4	3.1.4	9°57.2'	6.71	данные отсутствуют	данные отсутствуют	данные отсутствуют
9	08	09					
111	3.1.4	3.1.4	258°56.9'	33.86	данные отсутствуют	данные отсутствуют	данные отсутствуют
0	09	10					
111	3.1.4	3.1.4	10°54.1'	153.56	данные отсутствуют	данные отсутствуют	данные отсутствуют
1	10	11					
111	3.1.4	3.1.4			данные отсутствуют	47:23:0000000:51042(1)	адрес отсутствует
2	10	10					
111	3.1.4	3.1.4	22°48.1'	52.05	данные отсутствуют	47:23:0000000:51042(2)	адрес отсутствует
3	11	12					
111	3.1.4	3.1.4	11°0.5'	541.12	данные отсутствуют	данные отсутствуют	данные отсутствуют
4	12	13					
111	3.1.4	3.1.4	7°3.2'	241.53	данные отсутствуют	данные отсутствуют	данные отсутствуют
5	13	14					
111	3.1.4	3.1.4	99°9.6'	27.14	данные отсутствуют	данные отсутствуют	данные отсутствуют
6	14	15					
111	3.1.4	3.1.4			данные отсутствуют	47:23:0901003:122	данные отсутствуют
7	14	14					
111	3.1.4	3.1.4	11°17.7'	67.24	данные отсутствуют	47:23:0901001:1240	г.Санкт-Петербург, просп.Ленинский, д.162, корп.3, кв.54
8	15	16					
111	3.1.4	3.1.4	282°24.6'	25.13	данные отсутствуют	данные отсутствуют	данные отсутствуют
9	16	17					
112	3.1.4	3.1.4	14°57.1'	279.34	данные отсутствуют	данные отсутствуют	данные отсутствуют
0	17	18					
112	3.1.4	3.1.4	10°42.4'	103.83	данные отсутствуют	данные отсутствуют	данные отсутствуют
1	18	19					
112	3.1.4	3.1.4	8°56.3'	236.21	данные отсутствуют	данные отсутствуют	данные отсутствуют
2	19	20					

полное наименование должности	подпись	инициалы, фамилия
-------------------------------	---------	-------------------

М.П.

Земельный участок							
вид объекта недвижимости							
Лист № 64 раздела 3.1		Всего листов раздела 3.1: 111		Всего разделов: 8		Всего листов выписки: 451	
12.02.2022г. № КУВИ-001/2022-9404350							
Кадастровый номер:				47:23:0000000:486			
112	3.1.4	3.1.4	10°39.5'	179.4	данные отсутствуют	данные отсутствуют	данные отсутствуют
3	20	21					
112	3.1.4	3.1.4	10°10.3'	177.79	данные отсутствуют	данные отсутствуют	данные отсутствуют
4	21	22					
112	3.1.4	3.1.4	10°20.7'	162.77	данные отсутствуют	данные отсутствуют	данные отсутствуют
5	22	23					
112	3.1.4	3.1.4	10°30.7'	232.73	данные отсутствуют	данные отсутствуют	данные отсутствуют
6	23	24					
112	3.1.4	3.1.4	8°22.7'	299.86	данные отсутствуют	данные отсутствуют	данные отсутствуют
7	24	25					
112	3.1.4	3.1.4	9°35.5'	264.13	данные отсутствуют	данные отсутствуют	данные отсутствуют
8	25	26					
112	3.1.4	3.1.4	8°48.9'	153.15	данные отсутствуют	данные отсутствуют	данные отсутствуют
9	26	27					
113	3.1.4	3.1.4	353°44.5'	146.47	данные отсутствуют	данные отсутствуют	данные отсутствуют
0	27	28					
113	3.1.4	3.1.4	12°33.8'	290.72	данные отсутствуют	данные отсутствуют	данные отсутствуют
1	28	29					
113	3.1.4	3.1.4	13°8.1'	199.04	данные отсутствуют	данные отсутствуют	данные отсутствуют
2	29	30					
113	3.1.4	3.1.4	17°28.0'	200.94	данные отсутствуют	данные отсутствуют	данные отсутствуют
3	30	31					
113	3.1.4	3.1.4	16°54.2'	230.53	данные отсутствуют	данные отсутствуют	данные отсутствуют
4	31	32					
113	3.1.4	3.1.4	11°28.9'	255.96	данные отсутствуют	данные отсутствуют	данные отсутствуют
5	32	33					
113	3.1.4	3.1.4	10°58.0'	337.73	данные отсутствуют	данные отсутствуют	данные отсутствуют
6	33	34					
113	3.1.4	3.1.4	11°57.1'	214.25	данные отсутствуют	данные отсутствуют	данные отсутствуют
7	34	35					
113	3.1.4	3.1.4	9°51.5'	276.91	данные отсутствуют	данные отсутствуют	данные отсутствуют
8	35	36					
113	3.1.4	3.1.4	9°37.1'	279.73	данные отсутствуют	данные отсутствуют	данные отсутствуют
9	36	37					
114	3.1.4	3.1.4	10°1.0'	179.03	данные отсутствуют	данные отсутствуют	данные отсутствуют
0	37	38					

полное наименование должности	подпись	инициалы, фамилия
-------------------------------	---------	-------------------

М.П.

Земельный участок							
вид объекта недвижимости							
Лист № 65 раздела 3.1		Всего листов раздела 3.1: 111		Всего разделов: 8		Всего листов выписки: 451	
12.02.2022г. № КУВИ-001/2022-9404350							
Кадастровый номер:				47:23:0000000:486			
114	3.1.4	3.1.4	11°47.3'	103.63	данные отсутствуют	данные отсутствуют	данные отсутствуют
1	38	39					
114	3.1.4	3.1.4	9°37.7'	150.97	данные отсутствуют	данные отсутствуют	данные отсутствуют
2	39	40					
114	3.1.4	3.1.4	9°57.2'	67.98	данные отсутствуют	данные отсутствуют	данные отсутствуют
3	40	41					
114	3.1.4	3.1.4	83°42.1'	29.53	данные отсутствуют	данные отсутствуют	данные отсутствуют
4	41	42					
114	3.1.4	3.1.4	98°28.9'	13.83	данные отсутствуют	данные отсутствуют	данные отсутствуют
5	42	43					
114	3.1.4	3.1.4	10°28.4'	6.99	данные отсутствуют	данные отсутствуют	данные отсутствуют
6	43	44					
114	3.1.4	3.1.4	278°33.4'	14.99	данные отсутствуют	данные отсутствуют	данные отсутствуют
7	44	45					
114	3.1.4	3.1.4	263°41.5'	28.39	данные отсутствуют	данные отсутствуют	данные отсутствуют
8	45	46					
114	3.1.4	3.1.4	9°57.8'	17.28	данные отсутствуют	данные отсутствуют	данные отсутствуют
9	46	47					
115	3.1.4	3.1.4	11°31.1'	296.5	данные отсутствуют	данные отсутствуют	данные отсутствуют
0	47	48					
115	3.1.4	3.1.4	8°23.0'	93.82	данные отсутствуют	данные отсутствуют	данные отсутствуют
1	48	49					
115	3.1.4	3.1.4			данные отсутствуют	47:23:0920001:216	адрес отсутствует
2	48	48					
115	3.1.4	3.1.4	100°36.8'	9.99	данные отсутствуют	данные отсутствуют	данные отсутствуют
3	49	50					
115	3.1.4	3.1.4	10°32.7'	274.24	данные отсутствуют	данные отсутствуют	данные отсутствуют
4	50	51					
115	3.1.4	3.1.4	10°48.9'	257.56	данные отсутствуют	данные отсутствуют	данные отсутствуют
5	51	52					
115	3.1.4	3.1.4	10°34.4'	96.35	данные отсутствуют	данные отсутствуют	данные отсутствуют
6	52	53					
115	3.1.4	3.1.4	10°33.5'	74.0	данные отсутствуют	данные отсутствуют	данные отсутствуют
7	53	54					
115	3.1.4	3.1.4	1°37.9'	25.29	данные отсутствуют	данные отсутствуют	данные отсутствуют
8	54	55					

полное наименование должности	подпись	инициалы, фамилия
-------------------------------	---------	-------------------

М.П.

Земельный участок							
вид объекта недвижимости							
Лист № 66 раздела 3.1			Всего листов раздела 3.1: 111		Всего разделов: 8		Всего листов выписки: 451
12.02.2022г. № КУВИ-001/2022-9404350							
Кадастровый номер:				47:23:0000000:486			
115	3.1.4	3.1.4	280°45.0'	13.24	данные отсутствуют	данные отсутствуют	данные отсутствуют
9	55	56					
116	3.1.4	3.1.4	9°22.6'	48.37	данные отсутствуют	данные отсутствуют	данные отсутствуют
0	56	57					
116	3.1.4	3.1.4	10°24.8'	51.78	данные отсутствуют	данные отсутствуют	данные отсутствуют
1	57	58					
116	3.1.4	3.1.4	6°58.1'	43.93	данные отсутствуют	данные отсутствуют	данные отсутствуют
2	58	59					
116	3.1.4	3.1.4	14°15.7'	3.09	данные отсутствуют	данные отсутствуют	данные отсутствуют
3	59	60					
116	3.1.4	3.1.4	12°57.5'	40.09	данные отсутствуют	данные отсутствуют	данные отсутствуют
4	60	61					
116	3.1.4	3.1.4	104°11.6'	6.16	данные отсутствуют	данные отсутствуют	данные отсутствуют
5	61	62					
116	3.1.4	3.1.4	102°47.2'	26.25	данные отсутствуют	данные отсутствуют	данные отсутствуют
6	62	63					
116	3.1.4	3.1.4	10°19.8'	38.76	данные отсутствуют	данные отсутствуют	данные отсутствуют
7	63	64					
116	3.1.4	3.1.4	11°43.2'	35.59	данные отсутствуют	данные отсутствуют	данные отсутствуют
8	64	65					
116	3.1.4	3.1.4	10°42.1'	57.46	данные отсутствуют	данные отсутствуют	данные отсутствуют
9	65	66					
117	3.1.4	3.1.4			данные отсутствуют	47:23:0920001:1062	данные отсутствуют
0	65	65					
117	3.1.4	3.1.4	100°14.8'	7.93	данные отсутствуют	данные отсутствуют	данные отсутствуют
1	66	67					
117	3.1.4	3.1.4	10°14.3'	39.72	данные отсутствуют	данные отсутствуют	данные отсутствуют
2	67	68					
117	3.1.4	3.1.4	278°36.8'	20.76	данные отсутствуют	данные отсутствуют	данные отсутствуют
3	68	69					
117	3.1.4	3.1.4	10°42.2'	151.3	данные отсутствуют	данные отсутствуют	данные отсутствуют
4	69	70					
117	3.1.4	3.1.4	10°25.3'	230.63	данные отсутствуют	данные отсутствуют	данные отсутствуют
5	70	71					
117	3.1.4	3.1.4	10°26.9'	259.94	данные отсутствуют	данные отсутствуют	данные отсутствуют
6	71	72					

полное наименование должности	подпись	инициалы, фамилия
-------------------------------	---------	-------------------

М.П.

Земельный участок							
вид объекта недвижимости							
Лист № 67 раздела 3.1		Всего листов раздела 3.1: 111		Всего разделов: 8		Всего листов выписки: 451	
12.02.2022г. № КУВИ-001/2022-9404350							
Кадастровый номер:				47:23:0000000:486			
117 7	3.1.4 72	3.1.4 73	10°32.2'	261.54	данные отсутствуют	данные отсутствуют	данные отсутствуют
117 8	3.1.4 73	3.1.4 74	10°25.1'	299.72	данные отсутствуют	данные отсутствуют	данные отсутствуют
117 9	3.1.4 74	3.1.4 75	10°24.4'	300.49	данные отсутствуют	данные отсутствуют	данные отсутствуют
118 0	3.1.4 75	3.1.4 76	11°11.8'	255.74	данные отсутствуют	данные отсутствуют	данные отсутствуют
118 1	3.1.4 76	3.1.4 77	11°12.4'	46.0	данные отсутствуют	данные отсутствуют	данные отсутствуют
118 2	3.1.4 77	3.1.4 78	11°10.1'	296.33	данные отсутствуют	данные отсутствуют	данные отсутствуют
118 3	3.1.4 78	3.1.4 79	11°13.0'	300.87	данные отсутствуют	данные отсутствуют	данные отсутствуют
118 4	3.1.4 79	3.1.4 80	4°6.5'	222.45	данные отсутствуют	данные отсутствуют	данные отсутствуют
118 5	3.1.4 80	3.1.4 81	17°3.5'	283.89	данные отсутствуют	данные отсутствуют	данные отсутствуют
118 6	3.1.4 81	3.1.4 82	8°19.0'	300.32	данные отсутствуют	данные отсутствуют	данные отсутствуют
118 7	3.1.4 82	3.1.4 83	9°14.6'	299.68	данные отсутствуют	данные отсутствуют	данные отсутствуют
118 8	3.1.4 83	3.1.4 84	9°10.9'	303.94	данные отсутствуют	данные отсутствуют	данные отсутствуют
118 9	3.1.4 84	3.1.4 85	14°57.7'	297.86	данные отсутствуют	данные отсутствуют	данные отсутствуют
119 0	3.1.4 85	3.1.4 86	11°3.8'	183.23	данные отсутствуют	данные отсутствуют	данные отсутствуют
119 1	3.1.4 86	3.1.4 87	11°4.2'	260.71	данные отсутствуют	данные отсутствуют	данные отсутствуют
119 2	3.1.4 87	3.1.4 88	7°29.6'	213.41	данные отсутствуют	данные отсутствуют	данные отсутствуют
119 3	3.1.4 88	3.1.4 89	10°19.7'	416.15	данные отсутствуют	данные отсутствуют	данные отсутствуют
119 4	3.1.4 89	3.1.4 90	96°58.4'	39.21	данные отсутствуют	данные отсутствуют	данные отсутствуют

полное наименование должности	подпись	инициалы, фамилия
-------------------------------	---------	-------------------

М.П.

Земельный участок							
вид объекта недвижимости							
Лист № 68 раздела 3.1		Всего листов раздела 3.1: 111		Всего разделов: 8		Всего листов выписки: 451	
12.02.2022г. № КУВИ-001/2022-9404350							
Кадастровый номер:				47:23:0000000:486			
119 5	3.1.4 90	3.1.4 91	9°35.9'	49.66	данные отсутствуют	данные отсутствуют	данные отсутствуют
119 6	3.1.4 91	3.1.4 92	290°1.4'	39.25	данные отсутствуют	данные отсутствуют	данные отсутствуют
119 7	3.1.4 92	3.1.4 93	8°29.5'	418.59	данные отсутствуют	данные отсутствуют	данные отсутствуют
119 8	3.1.4 93	3.1.4 94	8°51.8'	186.07	данные отсутствуют	47:23:0920001:355	адрес отсутствует
119 9	3.1.4 94	3.1.4 95	8°52.3'	79.82	данные отсутствуют	47:23:0920001:355	адрес отсутствует
120 0	3.1.4 95	3.1.4 96	11°52.6'	217.07	данные отсутствуют	47:23:0920001:355	адрес отсутствует
120 1	3.1.4 96	3.1.4 97	13°17.0'	88.74	данные отсутствуют	47:23:0920001:355	адрес отсутствует
120 2	3.1.4 97	3.1.4 98	13°17.5'	9.53	данные отсутствуют	47:23:0920001:354	адрес отсутствует
120 3	3.1.4 97	3.1.4 97			данные отсутствуют	47:23:0920001:253	адрес отсутствует
120 4	3.1.4 98	3.1.4 99	13°17.1'	177.94	данные отсутствуют	47:23:0920001:354	адрес отсутствует
120 5	3.1.4 99	3.1.5 00	9°16.9'	195.48	данные отсутствуют	47:23:0920001:354	адрес отсутствует
120 6	3.1.5 00	3.1.5 01	9°16.4'	41.39	данные отсутствуют	47:23:0920001:354	адрес отсутствует
120 7	3.1.5 01	3.1.5 02	9°17.3'	4.34	данные отсутствуют	47:23:0000000:50818(1)	адрес отсутствует
120 8	3.1.5 02	3.1.5 03	42°52.5'	59.32	данные отсутствуют	47:23:0000000:50818(1)	адрес отсутствует
120 9	3.1.5 03	3.1.5 04	111°49. 9'	14.36	данные отсутствуют	47:23:0000000:50818(1)	адрес отсутствует
121 0	3.1.5 04	3.1.5 05	12°2.2'	22.3	данные отсутствуют	данные отсутствуют	данные отсутствуют
121 1	3.1.5 05	3.1.5 06	294°2.5'	6.6	данные отсутствуют	данные отсутствуют	данные отсутствуют
121 2	3.1.5 06	3.1.5 07	347°43. 7'	4.09	данные отсутствуют	данные отсутствуют	данные отсутствуют

полное наименование должности	подпись	инициалы, фамилия
-------------------------------	---------	-------------------

М.П.

Земельный участок							
вид объекта недвижимости							
Лист № 69 раздела 3.1			Всего листов раздела 3.1: 111		Всего разделов: 8		Всего листов выписки: 451
12.02.2022г. № КУВИ-001/2022-9404350							
Кадастровый номер:				47:23:0000000:486			
121	3.1.5	3.1.5	0°42.2'	22.01	данные отсутствуют	данные отсутствуют	данные отсутствуют
3	07	08					
121	3.1.5	3.1.5	8°35.2'	28.06	данные отсутствуют	данные отсутствуют	данные отсутствуют
4	08	09					
121	3.1.5	3.1.5	9°11.6'	44.19	данные отсутствуют	данные отсутствуют	данные отсутствуют
5	09	10					
121	3.1.5	3.1.5	8°14.5'	83.3	данные отсутствуют	данные отсутствуют	данные отсутствуют
6	10	11					
121	3.1.5	3.1.5	7°34.6'	139.18	данные отсутствуют	47:23:0000000:51129(1)	адрес отсутствует
7	11	12					
121	3.1.5	3.1.5	5°58.9'	132.71	данные отсутствуют	47:23:0000000:51129(1)	адрес отсутствует
8	12	13					
121	3.1.5	3.1.5	9°16.4'	79.18	данные отсутствуют	47:23:0000000:51129(1)	адрес отсутствует
9	13	14					
122	3.1.5	3.1.5	8°58.2'	95.24	данные отсутствуют	47:23:0000000:51129(1)	адрес отсутствует
0	14	15					
122	3.1.5	3.1.5	10°19.0'	154.05	данные отсутствуют	47:23:0000000:51129(1)	адрес отсутствует
1	15	16					
122	3.1.5	3.1.5	10°39.0'	99.5	данные отсутствуют	47:23:0000000:51129(1)	адрес отсутствует
2	16	17					
122	3.1.5	3.1.5	10°39.8'	264.39	данные отсутствуют	данные отсутствуют	данные отсутствуют
3	17	18					
122	3.1.5	3.1.5	12°47.2'	159.99	данные отсутствуют	данные отсутствуют	данные отсутствуют
4	18	19					
122	3.1.5	3.1.5	12°47.2'	51.37	данные отсутствуют	данные отсутствуют	данные отсутствуют
5	19	20					
122	3.1.5	3.1.5	12°47.5'	80.26	данные отсутствуют	данные отсутствуют	данные отсутствуют
6	20	21					
122	3.1.5	3.1.5	10°37.4'	165.0	данные отсутствуют	данные отсутствуют	данные отсутствуют
7	21	22					
122	3.1.5	3.1.5	10°49.0'	210.9	данные отсутствуют	данные отсутствуют	данные отсутствуют
8	22	23					
122	3.1.5	3.1.5			данные отсутствуют	47:23:0000000:51129(2)	адрес отсутствует
9	22	22					
123	3.1.5	3.1.5	9°26.9'	168.79	данные отсутствуют	47:23:0000000:51379(2)	данные отсутствуют
0	23	24					

полное наименование должности	подпись	инициалы, фамилия
-------------------------------	---------	-------------------

М.П.

Земельный участок							
вид объекта недвижимости							
Лист № 70 раздела 3.1		Всего листов раздела 3.1: 111		Всего разделов: 8		Всего листов выписки: 451	
12.02.2022г. № КУВИ-001/2022-9404350							
Кадастровый номер:				47:23:0000000:486			
123	3.1.5	3.1.5	101°36.1'	26.6	данные отсутствуют	данные отсутствуют	данные отсутствуют
123	3.1.5	3.1.5	11°53.8'	65.01	данные отсутствуют	данные отсутствуют	данные отсутствуют
123	3.1.5	3.1.5	281°50.5'	1.27	данные отсутствуют	данные отсутствуют	данные отсутствуют
123	3.1.5	3.1.5	278°4.3'	23.86	данные отсутствуют	данные отсутствуют	данные отсутствуют
123	3.1.5	3.1.5	277°46.3'	4.29	данные отсутствуют	47:23:0000000:51379(2)	данные отсутствуют
123	3.1.5	3.1.5	9°28.0'	58.92	данные отсутствуют	47:23:0000000:51379(2)	данные отсутствуют
123	3.1.5	3.1.5	8°47.2'	49.62	данные отсутствуют	47:23:0000000:51379(2)	данные отсутствуют
123	3.1.5	3.1.5	8°42.8'	20.4	данные отсутствуют	47:23:0000000:51379(2)	данные отсутствуют
123	3.1.5	3.1.5	8°51.2'	19.49	данные отсутствуют	47:23:0000000:51379(2)	данные отсутствуют
124	3.1.5	3.1.5	8°42.1'	17.45	данные отсутствуют	47:23:0000000:51379(2)	данные отсутствуют
124	3.1.5	3.1.5	8°42.8'	20.53	данные отсутствуют	47:23:0000000:51379(2)	данные отсутствуют
124	3.1.5	3.1.5	8°47.8'	19.36	данные отсутствуют	47:23:0000000:51379(2)	данные отсутствуют
124	3.1.5	3.1.5	8°46.0'	24.61	данные отсутствуют	47:23:0000000:51379(2)	данные отсутствуют
124	3.1.5	3.1.5	8°42.5'	101.65	данные отсутствуют	47:23:0000000:51379(2)	данные отсутствуют
124	3.1.5	3.1.5	101°2.8'	25.99	данные отсутствуют	данные отсутствуют	данные отсутствуют
124	3.1.5	3.1.5			данные отсутствуют	47:23:0805002:3869	данные отсутствуют
124	3.1.5	3.1.5	10°35.4'	53.7	данные отсутствуют	данные отсутствуют	данные отсутствуют
124	3.1.5	3.1.5	10°38.4'	67.97	данные отсутствуют	данные отсутствуют	данные отсутствуют

полное наименование должности	подпись	инициалы, фамилия
-------------------------------	---------	-------------------

М.П.

Земельный участок							
вид объекта недвижимости							
Лист № 71 раздела 3.1		Всего листов раздела 3.1: 111		Всего разделов: 8		Всего листов выписки: 451	
12.02.2022г. № КУВИ-001/2022-9404350							
Кадастровый номер:				47:23:0000000:486			
124 9	3.1.5 41	3.1.5 42	280°38. 3'	29.14	данные отсутствуют	данные отсутствуют	данные отсутствуют
125 0	3.1.5 42	3.1.5 43	9°7.0'	35.72	данные отсутствуют	47:23:0000000:51379(2)	данные отсутствуют
125 1	3.1.5 42	3.1.5 42			данные отсутствуют	47:23:0805002:3876	Ленинградская область, Гатчинский район, г.п.Сиверский, ул.Военный городок, д.69, кв.3
125 2	3.1.5 43	3.1.5 44	87°55.8'	27.14	данные отсутствуют	47:23:0000000:51379(2)	данные отсутствуют
125 3	3.1.5 44	3.1.5 45	97°20.6'	24.41	данные отсутствуют	47:23:0000000:51379(2)	данные отсутствуют
125 4	3.1.5 45	3.1.5 46	11°58.4'	19.62	данные отсутствуют	47:23:0000000:51379(2)	данные отсутствуют
125 5	3.1.5 46	3.1.5 47	11°41.7'	34.14	данные отсутствуют	47:23:0805002:158	адрес отсутствует
125 6	3.1.5 47	3.1.5 48	9°47.0'	34.84	данные отсутствуют	47:23:0805001:22	данные отсутствуют
125 7	3.1.5 48	3.1.5 49	279°16. 9'	7.25	данные отсутствуют	47:23:0805001:22	данные отсутствуют
125 8	3.1.5 49	3.1.5 50	10°20.8'	13.53	данные отсутствуют	47:23:0805001:22	данные отсутствуют
125 9	3.1.5 50	3.1.5 51	92°48.5'	7.55	данные отсутствуют	47:23:0805001:22	данные отсутствуют
126 0	3.1.5 51	3.1.5 52	7°13.3'	41.53	данные отсутствуют	данные отсутствуют	данные отсутствуют
126 1	3.1.5 52	3.1.5 53	10°0.4'	33.72	данные отсутствуют	данные отсутствуют	данные отсутствуют
126 2	3.1.5 52	3.1.5 52			данные отсутствуют	47:23:0805001:20(2), 47:23:0805001:21	данные отсутствуют
126 3	3.1.5 53	3.1.5 54	32°11.1'	5.07	данные отсутствуют	данные отсутствуют	данные отсутствуют
126 4	3.1.5 54	3.1.5 55	11°7.9'	24.5	данные отсутствуют	47:23:0805001:19	данные отсутствуют
126 5	3.1.5 55	3.1.5 56	12°13.2'	84.19	данные отсутствуют	данные отсутствуют	данные отсутствуют
126 6	3.1.5 56	3.1.5 57	289°59. 6'	40.21	данные отсутствуют	данные отсутствуют	данные отсутствуют

полное наименование должности	подпись	инициалы, фамилия
-------------------------------	---------	-------------------

М.П.

Земельный участок							
вид объекта недвижимости							
Лист № 72 раздела 3.1		Всего листов раздела 3.1: 111		Всего разделов: 8		Всего листов выписки: 451	
12.02.2022г. № КУВИ-001/2022-9404350							
Кадастровый номер:				47:23:0000000:486			
126 7	3.1.5 57	3.1.5 58	24°23.7'	27.99	данные отсутствуют	данные отсутствуют	данные отсутствуют
126 8	3.1.5 58	3.1.5 59	11°17.8'	39.01	данные отсутствуют	данные отсутствуют	данные отсутствуют
126 9	3.1.5 59	3.1.5 60	357°1.9'	8.88	данные отсутствуют	данные отсутствуют	данные отсутствуют
127 0	3.1.5 60	3.1.5 61	17°37.1'	16.88	данные отсутствуют	47:23:0805001:160	адрес отсутствует
127 1	3.1.5 61	3.1.5 62	11°41.6'	33.75	данные отсутствуют	47:23:0805001:160	адрес отсутствует
127 2	3.1.5 62	3.1.5 63	11°22.4'	81.24	данные отсутствуют	47:23:0805001:160	адрес отсутствует
127 3	3.1.5 63	3.1.5 64	11°41.5'	84.64	данные отсутствуют	данные отсутствуют	данные отсутствуют
127 4	3.1.5 64	3.1.5 65	11°25.6'	83.94	данные отсутствуют	47:23:0805001:159	адрес отсутствует
127 5	3.1.5 65	3.1.5 66	9°17.3'	94.05	данные отсутствуют	47:23:0805001:159	адрес отсутствует
127 6	3.1.5 66	3.1.5 67	9°17.8'	64.99	данные отсутствуют	данные отсутствуют	данные отсутствуют
127 7	3.1.5 67	3.1.5 68	8°10.0'	225.2	данные отсутствуют	данные отсутствуют	данные отсутствуют
127 8	3.1.5 68	3.1.5 69	13°27.4'	108.97	данные отсутствуют	данные отсутствуют	данные отсутствуют
127 9	3.1.5 69	3.1.5 70	14°48.4'	164.46	данные отсутствуют	47:23:0000000:173(16)	данные отсутствуют
128 0	3.1.5 70	3.1.5 71	10°33.1'	210.32	данные отсутствуют	47:23:0000000:173(16)	данные отсутствуют
128 1	3.1.5 71	3.1.5 72	10°3.5'	89.55	данные отсутствуют	данные отсутствуют	данные отсутствуют
128 2	3.1.5 72	3.1.5 73	83°13.9'	37.75	данные отсутствуют	данные отсутствуют	данные отсутствуют
128 3	3.1.5 73	3.1.5 74	13°54.2'	5.24	данные отсутствуют	данные отсутствуют	данные отсутствуют
128 4	3.1.5 74	3.1.5 75	14°13.3'	17.91	данные отсутствуют	данные отсутствуют	данные отсутствуют

полное наименование должности	подпись	инициалы, фамилия
-------------------------------	---------	-------------------

М.П.

Земельный участок							
вид объекта недвижимости							
Лист № 73 раздела 3.1		Всего листов раздела 3.1: 111		Всего разделов: 8		Всего листов выписки: 451	
12.02.2022г. № КУВИ-001/2022-9404350							
Кадастровый номер:				47:23:0000000:486			
128	3.1.5	3.1.5	284°7.7'	3.03	данные отсутствуют	данные отсутствуют	данные отсутствуют
5	75	76			отсутствуют		
128	3.1.5	3.1.5	10°15.2'	147.81	данные отсутствуют	данные отсутствуют	данные отсутствуют
6	76	77			отсутствуют		
128	3.1.5	3.1.5	354°28.1'	45.95	данные отсутствуют	данные отсутствуют	данные отсутствуют
7	77	78			отсутствуют		
128	3.1.5	3.1.5	9°39.8'	613.33	данные отсутствуют	данные отсутствуют	данные отсутствуют
8	78	79			отсутствуют		
128	3.1.5	3.1.5	12°19.2'	165.53	данные отсутствуют	данные отсутствуют	данные отсутствуют
9	79	80			отсутствуют		
129	3.1.5	3.1.5	12°25.1'	255.58	данные отсутствуют	данные отсутствуют	данные отсутствуют
0	80	81			отсутствуют		
129	3.1.5	3.1.5	101°41.7'	22.15	данные отсутствуют	данные отсутствуют	данные отсутствуют
1	81	82			отсутствуют		
129	3.1.5	3.1.5	11°34.1'	9.97	данные отсутствуют	данные отсутствуют	данные отсутствуют
2	82	83			отсутствуют		
129	3.1.5	3.1.5	281°44.6'	22.06	данные отсутствуют	данные отсутствуют	данные отсутствуют
3	83	84			отсутствуют		
129	3.1.5	3.1.5	12°14.6'	234.68	данные отсутствуют	данные отсутствуют	данные отсутствуют
4	84	85			отсутствуют		
129	3.1.5	3.1.5	280°57.1'	7.53	данные отсутствуют	данные отсутствуют	данные отсутствуют
5	85	86			отсутствуют		
129	3.1.5	3.1.5	10°41.8'	294.43	данные отсутствуют	данные отсутствуют	данные отсутствуют
6	86	87			отсутствуют		
129	3.1.5	3.1.5	12°4.0'	309.33	данные отсутствуют	данные отсутствуют	данные отсутствуют
7	87	88			отсутствуют		
129	3.1.5	3.1.5	11°21.3'	297.73	данные отсутствуют	данные отсутствуют	данные отсутствуют
8	88	89			отсутствуют		
129	3.1.5	3.1.5	10°40.3'	298.48	данные отсутствуют	данные отсутствуют	данные отсутствуют
9	89	90			отсутствуют		
130	3.1.5	3.1.5	11°2.2'	296.07	данные отсутствуют	данные отсутствуют	данные отсутствуют
0	90	91			отсутствуют		
130	3.1.5	3.1.5	10°59.9'	305.99	данные отсутствуют	данные отсутствуют	данные отсутствуют
1	91	92			отсутствуют		
130	3.1.5	3.1.5	10°31.2'	328.51	данные отсутствуют	данные отсутствуют	данные отсутствуют
2	92	93			отсутствуют		

полное наименование должности	подпись	инициалы, фамилия
-------------------------------	---------	-------------------

М.П.

Земельный участок							
вид объекта недвижимости							
Лист № 74 раздела 3.1		Всего листов раздела 3.1: 111		Всего разделов: 8		Всего листов выписки: 451	
12.02.2022г. № КУВИ-001/2022-9404350							
Кадастровый номер:				47:23:0000000:486			
1303	3.1.5 93	3.1.5 94	20°36.9'	50.87	данные отсутствуют	данные отсутствуют	данные отсутствуют
1304	3.1.5 94	3.1.5 95	10°23.2'	28.12	данные отсутствуют	данные отсутствуют	данные отсутствуют
1305	3.1.5 95	3.1.5 96	12°21.3'	58.52	данные отсутствуют	данные отсутствуют	данные отсутствуют
1306	3.1.5 96	3.1.5 97	8°48.2'	38.29	данные отсутствуют	данные отсутствуют	данные отсутствуют
1307	3.1.5 97	3.1.5 98	10°56.8'	46.92	данные отсутствуют	данные отсутствуют	данные отсутствуют
1308	3.1.5 98	3.1.5 99	24°19.5'	45.76	данные отсутствуют	данные отсутствуют	данные отсутствуют
1309	3.1.5 99	3.1.6 00	11°20.7'	99.38	данные отсутствуют	данные отсутствуют	данные отсутствуют
1310	3.1.6 00	3.1.6 01	9°23.5'	60.54	данные отсутствуют	данные отсутствуют	данные отсутствуют
1311	3.1.6 01	3.1.6 02	63°22.4'	8.21	данные отсутствуют	данные отсутствуют	данные отсутствуют
1312	3.1.6 02	3.1.6 03	340°22.5'	8.07	данные отсутствуют	данные отсутствуют	данные отсутствуют
1313	3.1.6 03	3.1.6 04	7°20.7'	17.13	данные отсутствуют	47:23:0408004:156	notarys_office@mail.ru, 188355, Ленинградская обл, р-н. Гатчинский, п. Кобринское, ул. Центральная, д. 14; Ленинградская область, Гатчинский район, п.Карташевская, ул.Красная, д.1-А; Ленинградская область, Гатчинский район, п. Кобринское, ул.Центральная, д.14, кв.13
1314	3.1.6 04	3.1.6 05	9°22.8'	44.42	данные отсутствуют	данные отсутствуют	данные отсутствуют
1315	3.1.6 05	3.1.6 06	289°53.8'	14.75	данные отсутствуют	данные отсутствуют	данные отсутствуют
1316	3.1.6 06	3.1.6 07	25°47.6'	14.27	данные отсутствуют	данные отсутствуют	данные отсутствуют
1317	3.1.6 07	3.1.6 08	11°11.0'	102.39	данные отсутствуют	данные отсутствуют	данные отсутствуют
1318	3.1.6 08	3.1.6 09	11°8.4'	22.51	данные отсутствуют	данные отсутствуют	данные отсутствуют

полное наименование должности	подпись	инициалы, фамилия
-------------------------------	---------	-------------------

М.П.

Земельный участок							
вид объекта недвижимости							
Лист № 75 раздела 3.1			Всего листов раздела 3.1: 111		Всего разделов: 8		Всего листов выписки: 451
12.02.2022г. № КУВИ-001/2022-9404350							
Кадастровый номер:				47:23:0000000:486			
131	3.1.6	3.1.6			данные отсутствуют	47:23:0408004:181(1)	данные отсутствуют
9	08	08					
132	3.1.6	3.1.6	11°10.9'	55.13	данные отсутствуют	данные отсутствуют	данные отсутствуют
0	09	10					
132	3.1.6	3.1.6	7°30.2'	132.95	данные отсутствуют	данные отсутствуют	данные отсутствуют
1	10	11					
132	3.1.6	3.1.6	7°27.8'	17.01	данные отсутствуют	данные отсутствуют	данные отсутствуют
2	11	12					
132	3.1.6	3.1.6	20°37.6'	4.8	данные отсутствуют	данные отсутствуют	данные отсутствуют
3	12	13					
132	3.1.6	3.1.6	20°30.7'	92.15	данные отсутствуют	данные отсутствуют	данные отсутствуют
4	13	14					
132	3.1.6	3.1.6	7°43.6'	156.22	данные отсутствуют	данные отсутствуют	данные отсутствуют
5	14	15					
132	3.1.6	3.1.6	10°59.2'	148.96	данные отсутствуют	данные отсутствуют	данные отсутствуют
6	15	16					
132	3.1.6	3.1.6	11°25.9'	125.13	данные отсутствуют	данные отсутствуют	данные отсутствуют
7	16	17					
132	3.1.6	3.1.6	281°0.2'	25.72	данные отсутствуют	данные отсутствуют	данные отсутствуют
8	17	18					
132	3.1.6	3.1.6	10°2.7'	124.53	данные отсутствуют	данные отсутствуют	данные отсутствуют
9	18	19					
133	3.1.6	3.1.6	11°2.0'	79.48	данные отсутствуют	данные отсутствуют	данные отсутствуют
0	19	20					
133	3.1.6	3.1.6	98°51.1'	48.02	данные отсутствуют	данные отсутствуют	данные отсутствуют
1	20	21					
133	3.1.6	3.1.6	10°34.7'	91.9	данные отсутствуют	данные отсутствуют	данные отсутствуют
2	21	22					
133	3.1.6	3.1.6	279°52.4'	47.24	данные отсутствуют	данные отсутствуют	данные отсутствуют
3	22	23					
133	3.1.6	3.1.6	9°46.3'	151.08	данные отсутствуют	данные отсутствуют	данные отсутствуют
4	23	24					
133	3.1.6	3.1.6	9°26.0'	13.0	данные отсутствуют	данные отсутствуют	данные отсутствуют
5	24	25					
133	3.1.6	3.1.6	15°1.1'	311.8	данные отсутствуют	данные отсутствуют	данные отсутствуют
6	25	26					

полное наименование должности	подпись	инициалы, фамилия
-------------------------------	---------	-------------------

М.П.

Земельный участок							
вид объекта недвижимости							
Лист № 76 раздела 3.1		Всего листов раздела 3.1: 111		Всего разделов: 8		Всего листов выписки: 451	
12.02.2022г. № КУВИ-001/2022-9404350							
Кадастровый номер:				47:23:0000000:486			
133	3.1.6	3.1.6	15°13.7'	110.29	данные отсутствуют	данные отсутствуют	данные отсутствуют
7	26	27					
133	3.1.6	3.1.6	7°24.9'	260.14	данные отсутствуют	данные отсутствуют	данные отсутствуют
8	27	28					
133	3.1.6	3.1.6	10°32.2'	15.09	данные отсутствуют	данные отсутствуют	данные отсутствуют
9	28	29					
134	3.1.6	3.1.6	146°47.5'	6.61	данные отсутствуют	данные отсутствуют	данные отсутствуют
0	29	30					
134	3.1.6	3.1.6	56°47.2'	11.36	данные отсутствуют	данные отсутствуют	данные отсутствуют
1	30	31					
134	3.1.6	3.1.6	326°49.7'	11.35	данные отсутствуют	данные отсутствуют	данные отсутствуют
2	31	32					
134	3.1.6	3.1.6	236°45.1'	6.84	данные отсутствуют	данные отсутствуют	данные отсутствуют
3	32	33					
134	3.1.6	3.1.6	10°27.7'	184.22	данные отсутствуют	данные отсутствуют	данные отсутствуют
4	33	34					
134	3.1.6	3.1.6	100°6.1'	43.9	данные отсутствуют	данные отсутствуют	данные отсутствуют
5	34	35					
134	3.1.6	3.1.6	10°58.6'	183.91	данные отсутствуют	данные отсутствуют	данные отсутствуют
6	35	36					
134	3.1.6	3.1.6	280°48.5'	42.87	данные отсутствуют	данные отсутствуют	данные отсутствуют
7	36	37					
134	3.1.6	3.1.6	11°13.7'	61.63	данные отсутствуют	данные отсутствуют	данные отсутствуют
8	37	38					
134	3.1.6	3.1.6	9°24.2'	105.53	данные отсутствуют	данные отсутствуют	данные отсутствуют
9	38	39					
135	3.1.6	3.1.6	10°41.5'	351.09	данные отсутствуют	данные отсутствуют	данные отсутствуют
0	39	40					
135	3.1.6	3.1.6	106°9.4'	23.86	данные отсутствуют	данные отсутствуют	данные отсутствуют
1	40	41					
135	3.1.6	3.1.6	13°3.9'	100.64	данные отсутствуют	данные отсутствуют	данные отсутствуют
2	41	42					
135	3.1.6	3.1.6	128°55.6'	13.77	данные отсутствуют	47:23:0000000:51013(1)	адрес отсутствует
3	42	43					
135	3.1.6	3.1.6	9°36.7'	6.29	данные отсутствуют	47:23:0000000:51013(1)	адрес отсутствует
4	43	44					

полное наименование должности	подпись	инициалы, фамилия
-------------------------------	---------	-------------------

М.П.

Земельный участок							
вид объекта недвижимости							
Лист № 77 раздела 3.1			Всего листов раздела 3.1: 111		Всего разделов: 8		Всего листов выписки: 451
12.02.2022г. № КУВИ-001/2022-9404350							
Кадастровый номер:				47:23:0000000:486			
135	3.1.6	3.1.6	307°37.3'	40.58	данные отсутствуют	47:23:0000000:51013(1)	адрес отсутствует
5	44	45					
135	3.1.6	3.1.6	14°29.2'	156.87	данные отсутствуют	данные отсутствуют	данные отсутствуют
6	45	46					
135	3.1.6	3.1.6	13°54.5'	156.6	данные отсутствуют	данные отсутствуют	данные отсутствуют
7	46	47					
135	3.1.6	3.1.6	8°46.1'	129.69	данные отсутствуют	данные отсутствуют	данные отсутствуют
8	47	48					
135	3.1.6	3.1.6	16°15.6'	30.0	данные отсутствуют	данные отсутствуют	данные отсутствуют
9	48	49					
136	3.1.6	3.1.6	16°16.7'	46.2	данные отсутствуют	данные отсутствуют	данные отсутствуют
0	49	50					
136	3.1.6	3.1.6	8°39.4'	134.34	данные отсутствуют	данные отсутствуют	данные отсутствуют
1	50	51					
136	3.1.6	3.1.6	11°43.0'	254.7	данные отсутствуют	данные отсутствуют	данные отсутствуют
2	51	52					
136	3.1.6	3.1.6	11°18.1'	217.48	данные отсутствуют	данные отсутствуют	данные отсутствуют
3	52	53					
136	3.1.6	3.1.6	280°58.0'	21.66	данные отсутствуют	данные отсутствуют	данные отсутствуют
4	53	54					
136	3.1.6	3.1.6	11°35.8'	119.55	данные отсутствуют	данные отсутствуют	данные отсутствуют
5	54	55					
136	3.1.6	3.1.6	280°57.6'	56.91	данные отсутствуют	данные отсутствуют	данные отсутствуют
6	55	56					
136	3.1.6	3.1.6	10°41.0'	148.77	данные отсутствуют	данные отсутствуют	данные отсутствуют
7	56	57					
136	3.1.6	3.1.6	9°21.6'	144.99	данные отсутствуют	данные отсутствуют	данные отсутствуют
8	57	58					
136	3.1.6	3.1.6	280°59.8'	45.29	данные отсутствуют	данные отсутствуют	данные отсутствуют
9	58	59					
137	3.1.6	3.1.6	12°11.8'	112.6	данные отсутствуют	данные отсутствуют	данные отсутствуют
0	59	60					
137	3.1.6	3.1.6	10°59.0'	212.34	данные отсутствуют	данные отсутствуют	данные отсутствуют
1	60	61					
137	3.1.6	3.1.6	10°58.9'	56.54	данные отсутствуют	данные отсутствуют	данные отсутствуют
2	61	62					

полное наименование должности	подпись	инициалы, фамилия
-------------------------------	---------	-------------------

М.П.

Земельный участок							
вид объекта недвижимости							
Лист № 78 раздела 3.1		Всего листов раздела 3.1: 111		Всего разделов: 8		Всего листов выписки: 451	
12.02.2022г. № КУВИ-001/2022-9404350							
Кадастровый номер:				47:23:0000000:486			
137 3	3.1.6 62	3.1.6 63	10°58.9'	114.97	данные отсутствуют	данные отсутствуют	данные отсутствуют
137 4	3.1.6 63	3.1.6 64	10°58.6'	107.34	данные отсутствуют	данные отсутствуют	данные отсутствуют
137 5	3.1.6 64	3.1.6 65	100°59. 2'	111.98	данные отсутствуют	данные отсутствуют	данные отсутствуют
137 6	3.1.6 65	3.1.6 66	14°5.8'	184.06	данные отсутствуют	данные отсутствуют	данные отсутствуют
137 7	3.1.6 66	3.1.6 67	10°50.0'	293.95	данные отсутствуют	данные отсутствуют	данные отсутствуют
137 8	3.1.6 67	3.1.6 68	11°1.4'	119.82	данные отсутствуют	данные отсутствуют	данные отсутствуют
137 9	3.1.6 68	3.1.6 69	10°34.7'	125.98	данные отсутствуют	данные отсутствуют	данные отсутствуют
138 0	3.1.6 69	3.1.6 70	11°1.7'	299.15	данные отсутствуют	данные отсутствуют	данные отсутствуют
138 1	3.1.6 70	3.1.6 71	11°2.1'	52.35	данные отсутствуют	данные отсутствуют	данные отсутствуют
138 2	3.1.6 71	3.1.6 72	280°59. 0'	5.51	данные отсутствуют	данные отсутствуют	данные отсутствуют
138 3	3.1.6 72	3.1.6 73	11°49.0'	108.91	данные отсутствуют	данные отсутствуют	данные отсутствуют
138 4	3.1.6 73	3.1.6 74	11°10.2'	90.8	данные отсутствуют	данные отсутствуют	данные отсутствуют
138 5	3.1.6 74	3.1.6 75	11°9.1'	7.13	данные отсутствуют	данные отсутствуют	данные отсутствуют
138 6	3.1.6 75	3.1.6 76	11°9.3'	120.64	данные отсутствуют	данные отсутствуют	данные отсутствуют
138 7	3.1.6 76	3.1.6 77	89°43.1'	10.2	данные отсутствуют	данные отсутствуют	данные отсутствуют
138 8	3.1.6 77	3.1.6 78	11°1.0'	315.68	данные отсутствуют	данные отсутствуют	данные отсутствуют
138 9	3.1.6 78	3.1.6 79	84°50.1'	24.44	данные отсутствуют	47:23:0000000:50845	адрес отсутствует
139 0	3.1.6 79	3.1.6 80	11°15.9'	19.81	данные отсутствуют	47:23:0000000:50845	адрес отсутствует

полное наименование должности	подпись	инициалы, фамилия
-------------------------------	---------	-------------------

М.П.

Земельный участок							
вид объекта недвижимости							
Лист № 79 раздела 3.1		Всего листов раздела 3.1: 111		Всего разделов: 8		Всего листов выписки: 451	
12.02.2022г. № КУВИ-001/2022-9404350							
Кадастровый номер:				47:23:0000000:486			
139	3.1.6	3.1.6	264°48.5'	24.53	данные отсутствуют	47:23:0000000:50845	адрес отсутствует
139	3.1.6	3.1.6	11°0.3'	269.74	данные отсутствуют	данные отсутствуют	данные отсутствуют
139	3.1.6	3.1.6	11°0.6'	59.59	данные отсутствуют	47:23:0404003:326	адрес отсутствует
139	3.1.6	3.1.6			данные отсутствуют	47:23:0404003:174	г. Санкт-Петербург, ул.Добровольцев, д.38, кв.94
139	3.1.6	3.1.6	11°4.1'	78.29	данные отсутствуют	данные отсутствуют	данные отсутствуют
139	3.1.6	3.1.6	263°22.4'	9.97	данные отсутствуют	данные отсутствуют	данные отсутствуют
139	3.1.6	3.1.6	8°35.0'	251.1	данные отсутствуют	данные отсутствуют	данные отсутствуют
139	3.1.6	3.1.6	14°9.2'	19.06	данные отсутствуют	данные отсутствуют	данные отсутствуют
139	3.1.6	3.1.6			данные отсутствуют	47:23:0404003:2757	данные отсутствуют
140	3.1.6	3.1.6	106°8.3'	30.15	данные отсутствуют	данные отсутствуют	данные отсутствуют
140	3.1.6	3.1.6	15°27.4'	68.22	данные отсутствуют	данные отсутствуют	данные отсутствуют
140	3.1.6	3.1.6	15°56.4'	29.42	данные отсутствуют	данные отсутствуют	данные отсутствуют
140	3.1.6	3.1.6	12°24.7'	126.08	данные отсутствуют	данные отсутствуют	данные отсутствуют
140	3.1.6	3.1.6	10°16.0'	121.03	данные отсутствуют	данные отсутствуют	данные отсутствуют
140	3.1.6	3.1.6	11°44.8'	83.6	данные отсутствуют	данные отсутствуют	данные отсутствуют
140	3.1.6	3.1.6	11°7.6'	231.65	данные отсутствуют	данные отсутствуют	данные отсутствуют
140	3.1.6	3.1.6	11°7.7'	125.43	данные отсутствуют	данные отсутствуют	данные отсутствуют
140	3.1.6	3.1.6	280°33.1'	31.89	данные отсутствуют	данные отсутствуют	данные отсутствуют

полное наименование должности	подпись	инициалы, фамилия
-------------------------------	---------	-------------------

М.П.

Земельный участок									
вид объекта недвижимости									
Лист № 80 раздела 3.1			Всего листов раздела 3.1: 111			Всего разделов: 8		Всего листов выписки: 451	
12.02.2022г. № КУВИ-001/2022-9404350									
Кадастровый номер:					47:23:0000000:486				
1409	3.1.696	3.1.697	11°26.8'	113.44	данные отсутствуют	данные отсутствуют		данные отсутствуют	
1410	3.1.697	3.1.698	11°13.5'	140.97	данные отсутствуют	данные отсутствуют		данные отсутствуют	
1411	3.1.698	3.1.699	10°5.9'	152.45	данные отсутствуют	данные отсутствуют		данные отсутствуют	
1412	3.1.699	3.1.700	10°6.5'	51.97	данные отсутствуют	данные отсутствуют		данные отсутствуют	
1413	3.1.700	3.1.701	11°9.4'	219.74	данные отсутствуют	данные отсутствуют		данные отсутствуют	
1414	3.1.701	3.1.702	11°5.3'	233.88	данные отсутствуют	данные отсутствуют		данные отсутствуют	
1415	3.1.702	3.1.703	11°7.8'	203.96	данные отсутствуют	данные отсутствуют		данные отсутствуют	
1416	3.1.703	3.1.704	10°25.7'	95.47	данные отсутствуют	данные отсутствуют		данные отсутствуют	
1417	3.1.704	3.1.705	9°47.7'	201.08	данные отсутствуют	47:23:0000000:51941		данные отсутствуют	
1418	3.1.705	3.1.706	11°52.2'	149.98	данные отсутствуют	47:23:0000000:51941		данные отсутствуют	
1419	3.1.706	3.1.707	10°30.3'	111.67	данные отсутствуют	47:23:0000000:51941		данные отсутствуют	
1420	3.1.707	3.1.708	15°42.8'	121.59	данные отсутствуют	47:23:0441003:36		данные отсутствуют	
1421	3.1.708	3.1.709	11°24.1'	537.99	данные отсутствуют	47:23:0441003:36		данные отсутствуют	
1422	3.1.709	3.1.710	9°25.9'	231.64	данные отсутствуют	47:23:0441003:36		данные отсутствуют	
1423	3.1.710	3.1.711	13°47.5'	237.92	данные отсутствуют	47:23:0441003:36		данные отсутствуют	
1424	3.1.711	3.1.712	11°37.0'	255.77	данные отсутствуют	47:23:0441003:36		данные отсутствуют	
1425	3.1.712	3.1.713	11°36.7'	175.39	данные отсутствуют	47:23:0441003:36		данные отсутствуют	
1426	3.1.713	3.1.714	318°32.5'	5.15	данные отсутствуют	47:23:0441003:36		данные отсутствуют	

полное наименование должности	подпись	инициалы, фамилия
-------------------------------	---------	-------------------

М.П.

Земельный участок							
вид объекта недвижимости							
Лист № 81 раздела 3.1			Всего листов раздела 3.1: 111		Всего разделов: 8		Всего листов выписки: 451
12.02.2022г. № КУВИ-001/2022-9404350							
Кадастровый номер:				47:23:0000000:486			
142	3.1.7	3.1.7	25°59.0'	58.25	данные отсутствуют	данные отсутствуют	данные отсутствуют
7	14	15					
142	3.1.7	3.1.7	11°12.2'	127.07	данные отсутствуют	данные отсутствуют	данные отсутствуют
8	15	16					
142	3.1.7	3.1.7	12°1.7'	192.67	данные отсутствуют	данные отсутствуют	данные отсутствуют
9	16	17					
143	3.1.7	3.1.7	11°23.8'	169.08	данные отсутствуют	данные отсутствуют	данные отсутствуют
0	17	18					
143	3.1.7	3.1.7	7°17.4'	33.1	данные отсутствуют	данные отсутствуют	данные отсутствуют
1	18	19					
143	3.1.7	3.1.7	10°50.3'	135.02	данные отсутствуют	данные отсутствуют	данные отсутствуют
2	19	20					
143	3.1.7	3.1.7	345°12.0'	6.73	данные отсутствуют	данные отсутствуют	данные отсутствуют
3	20	21					
143	3.1.7	3.1.7	10°56.1'	23.99	данные отсутствуют	47:23:0441003:113	данные отсутствуют
4	21	22					
143	3.1.7	3.1.7	10°59.0'	20.68	данные отсутствуют	данные отсутствуют	данные отсутствуют
5	22	23					
143	3.1.7	3.1.7	280°44.3'	30.43	данные отсутствуют	данные отсутствуют	данные отсутствуют
6	23	24					
143	3.1.7	3.1.7	10°49.7'	128.38	данные отсутствуют	данные отсутствуют	данные отсутствуют
7	24	25					
143	3.1.7	3.1.7	10°56.2'	6.01	данные отсутствуют	данные отсутствуют	данные отсутствуют
8	25	26					
143	3.1.7	3.1.7	10°50.3'	80.99	данные отсутствуют	данные отсутствуют	данные отсутствуют
9	26	27					
144	3.1.7	3.1.1	10°37.2'	299.04	данные отсутствуют	данные отсутствуют	данные отсутствуют
0	27						
144	3.2.7	3.2.7	196°16.4'	10.81	данные отсутствуют	47:23:0000000:48462(5)	данные отсутствуют
1	28	29					
144	3.2.7	3.2.7	105°7.0'	10.54	данные отсутствуют	47:23:0000000:48462(5)	данные отсутствуют
2	29	30					
144	3.2.7	3.2.7	15°44.2'	10.55	данные отсутствуют	47:23:0000000:48462(5)	данные отсутствуют
3	30	31					
144	3.2.7	3.2.7	286°34.7'	10.44	данные отсутствуют	47:23:0000000:48462(5)	данные отсутствуют
4	31	28					

полное наименование должности	подпись	инициалы, фамилия
-------------------------------	---------	-------------------

М.П.

Земельный участок							
вид объекта недвижимости							
Лист № 82 раздела 3.1		Всего листов раздела 3.1: 111		Всего разделов: 8		Всего листов выписки: 451	
12.02.2022г. № КУВИ-001/2022-9404350							
Кадастровый номер:				47:23:0000000:486			
144 5	3.3.7 32	3.3.7 33	98°48.9'	13.38	данные отсутствуют	данные отсутствуют	данные отсутствуют
144 6	3.3.7 33	3.3.7 34	11°53.3'	32.04	данные отсутствуют	данные отсутствуют	данные отсутствуют
144 7	3.3.7 34	3.3.7 35	281°15. 2'	13.73	данные отсутствуют	данные отсутствуют	данные отсутствуют
144 8	3.3.7 35	3.3.7 32	191°13. 9'	32.6	данные отсутствуют	данные отсутствуют	данные отсутствуют
144 9	4.1.1	4.1.2	318°52. 3'	6.6	данные отсутствуют	47:23:0439001:307	адрес отсутствует
145 0	4.1.2	4.1.3	52°37.4'	724.58	данные отсутствуют	47:23:0401001:769	адрес отсутствует
145 1	4.1.3	4.1.4	58°4.6'	176.02	данные отсутствуют	47:23:0401001:802	данные отсутствуют
145 2	4.1.4	4.1.5	143°21. 0'	13.0	данные отсутствуют	47:23:0401001:802	данные отсутствуют
145 3	4.1.5	4.1.6	53°11.3'	190.43	данные отсутствуют	данные отсутствуют	данные отсутствуют
145 4	4.1.6	4.1.7	146°40. 8'	9.01	данные отсутствуют	данные отсутствуют	данные отсутствуют
145 5	4.1.7	4.1.8	52°34.2'	66.72	данные отсутствуют	данные отсутствуют	данные отсутствуют
145 6	4.1.8	4.1.9	319°52. 3'	9.08	данные отсутствуют	данные отсутствуют	данные отсутствуют
145 7	4.1.9	4.1.1 0	52°25.3'	239.21	данные отсутствуют	данные отсутствуют	данные отсутствуют
145 8	4.1.1 0	4.1.1 1	52°36.7'	65.28	данные отсутствуют	данные отсутствуют	данные отсутствуют
145 9	4.1.1 1	4.1.1 2	52°59.0'	340.56	данные отсутствуют	данные отсутствуют	данные отсутствуют
146 0	4.1.1 2	4.1.1 3	63°14.4'	243.02	данные отсутствуют	данные отсутствуют	данные отсутствуют
146 1	4.1.1 3	4.1.1 4	156°31. 9'	11.17	данные отсутствуют	данные отсутствуют	данные отсутствуют
146 2	4.1.1 4	4.1.1 5	66°31.3'	17.44	данные отсутствуют	47:23:0000000:50977(1)	адрес отсутствует

полное наименование должности	подпись	инициалы, фамилия
-------------------------------	---------	-------------------

М.П.

Земельный участок							
вид объекта недвижимости							
Лист № 83 раздела 3.1		Всего листов раздела 3.1: 111		Всего разделов: 8		Всего листов выписки: 451	
12.02.2022г. № КУВИ-001/2022-9404350							
Кадастровый номер:				47:23:0000000:486			
146	4.1.1	4.1.1	66°31.9'	27.24	данные отсутствуют	47:23:0439001:481	г. Санкт-Петербург, г.Пушкин, ул.Ленинградская, д.99, кв.43
3	5	6					
146	4.1.1	4.1.1	336°34.4'	19.85	данные отсутствуют	47:23:0439001:481	г. Санкт-Петербург, г.Пушкин, ул.Ленинградская, д.99, кв.43
4	6	7					
146	4.1.1	4.1.1	65°23.1'	185.95	данные отсутствуют	данные отсутствуют	данные отсутствуют
5	7	8					
146	4.1.1	4.1.1	65°24.1'	306.86	данные отсутствуют	данные отсутствуют	данные отсутствуют
6	8	9					
146	4.1.1	4.1.2	65°24.5'	124.69	данные отсутствуют	47:23:0439001:373	адрес отсутствует
7	9	0					
146	4.1.2	4.1.2	65°20.6'	143.64	данные отсутствуют	47:23:0439001:373	адрес отсутствует
8	0	1					
146	4.1.2	4.1.2	65°21.7'	56.92	данные отсутствуют	47:23:0319001:214	Ленинградская область, Гатчинский р-н, д.Вяхтелево, ул.Рябиновая, д.1
9	1	2					
147	4.1.2	4.1.2	65°23.0'	125.46	данные отсутствуют	47:23:0319001:214	Ленинградская область, Гатчинский р-н, д.Вяхтелево, ул.Рябиновая, д.1
0	2	3					
147	4.1.2	4.1.2	65°23.7'	167.5	данные отсутствуют	47:23:0319001:214	Ленинградская область, Гатчинский р-н, д.Вяхтелево, ул.Рябиновая, д.1
1	3	4					
147	4.1.2	4.1.2	65°23.8'	405.99	данные отсутствуют	47:23:0319001:214	Ленинградская область, Гатчинский р-н, д.Вяхтелево, ул.Рябиновая, д.1
2	4	5					
147	4.1.2	4.1.2	65°26.8'	130.6	данные отсутствуют	47:23:0319001:214	Ленинградская область, Гатчинский р-н, д.Вяхтелево, ул.Рябиновая, д.1
3	5	6					
147	4.1.2	4.1.2	65°31.9'	84.55	данные отсутствуют	47:23:0319001:214	Ленинградская область, Гатчинский р-н, д.Вяхтелево, ул.Рябиновая, д.1
4	6	7					
147	4.1.2	4.1.2	65°32.6'	84.37	данные отсутствуют	47:23:0319001:119	Ленинградская область, Гатчинский р-н, д.Вяхтелево, ул.Рябиновая, д.1
5	7	8					
147	4.1.2	4.1.2	65°24.1'	696.6	данные отсутствуют	47:23:0319001:119	Ленинградская область, Гатчинский р-н, д.Вяхтелево, ул.Рябиновая, д.1
6	8	9					
147	4.1.2	4.1.3	335°25.4'	69.99	данные отсутствуют	47:23:0319001:119	Ленинградская область, Гатчинский р-н, д.Вяхтелево, ул.Рябиновая, д.1
7	9	0					
147	4.1.3	4.1.3	65°23.9'	569.07	данные отсутствуют	47:23:0319001:119	Ленинградская область, Гатчинский р-н, д.Вяхтелево, ул.Рябиновая, д.1
8	0	1					
147	4.1.3	4.1.3	65°24.1'	130.28	данные отсутствуют	данные отсутствуют	данные отсутствуют
9	1	2					
148	4.1.3	4.1.3	66°5.0'	105.89	данные отсутствуют	данные отсутствуют	данные отсутствуют
0	2	3					

полное наименование должности	подпись	инициалы, фамилия
-------------------------------	---------	-------------------

М.П.

Земельный участок							
вид объекта недвижимости							
Лист № 84 раздела 3.1			Всего листов раздела 3.1: 111		Всего разделов: 8		Всего листов выписки: 451
12.02.2022г. № КУВИ-001/2022-9404350							
Кадастровый номер:				47:23:0000000:486			
148	4.1.3	4.1.3	68°35.5'	58.27	данные отсутствуют	данные отсутствуют	данные отсутствуют
1	3	4					
148	4.1.3	4.1.3	71°31.2'	55.87	данные отсутствуют	данные отсутствуют	данные отсутствуют
2	4	5					
148	4.1.3	4.1.3	163°48.9'	69.99	данные отсутствуют	данные отсутствуют	данные отсутствуют
3	5	6					
148	4.1.3	4.1.3	73°49.0'	50.55	данные отсутствуют	данные отсутствуют	данные отсутствуют
4	6	7					
148	4.1.3	4.1.3	77°38.2'	86.12	данные отсутствуют	данные отсутствуют	данные отсутствуют
5	7	8					
148	4.1.3	4.1.3	81°31.7'	59.73	данные отсутствуют	данные отсутствуют	данные отсутствуют
6	8	9					
148	4.1.3	4.1.4	84°45.0'	57.16	данные отсутствуют	47:23:0319001:233	Ленинградская область, Гатчинский р-н, д.Вяхтелево, ул.Зеленая, д.3
7	9	0					
148	4.1.4	4.1.4	88°1.6'	56.35	данные отсутствуют	47:23:0319001:233	Ленинградская область, Гатчинский р-н, д.Вяхтелево, ул.Зеленая, д.3
8	0	1					
148	4.1.4	4.1.4	90°50.6'	50.31	данные отсутствуют	47:23:0319001:233	Ленинградская область, Гатчинский р-н, д.Вяхтелево, ул.Зеленая, д.3
9	1	2					
149	4.1.4	4.1.4	93°11.2'	51.1	данные отсутствуют	47:23:0319001:233	Ленинградская область, Гатчинский р-н, д.Вяхтелево, ул.Зеленая, д.3
0	2	3					
149	4.1.4	4.1.4	95°7.0'	75.47	данные отсутствуют	47:23:0319001:233	Ленинградская область, Гатчинский р-н, д.Вяхтелево, ул.Зеленая, д.3
1	3	4					
149	4.1.4	4.1.4	95°44.3'	116.42	данные отсутствуют	47:23:0319001:233	Ленинградская область, Гатчинский р-н, д.Вяхтелево, ул.Зеленая, д.3
2	4	5					
149	4.1.4	4.1.4	95°46.0'	146.29	данные отсутствуют	47:23:0319001:233	Ленинградская область, Гатчинский р-н, д.Вяхтелево, ул.Зеленая, д.3
3	5	6					
149	4.1.4	4.1.4	95°46.3'	158.42	данные отсутствуют	данные отсутствуют	данные отсутствуют
4	6	7					
149	4.1.4	4.1.4	95°47.1'	204.46	данные отсутствуют	данные отсутствуют	данные отсутствуют
5	7	8					
149	4.1.4	4.1.4	95°50.5'	194.96	данные отсутствуют	данные отсутствуют	данные отсутствуют
6	8	9					
149	4.1.4	4.1.5	95°44.1'	90.57	данные отсутствуют	данные отсутствуют	данные отсутствуют
7	9	0					
149	4.1.5	4.1.5	186°10.6'	57.72	данные отсутствуют	47:23:0000000:4299(1)	данные отсутствуют
8	0	1					

полное наименование должности	подпись	инициалы, фамилия
-------------------------------	---------	-------------------

М.П.

Земельный участок							
вид объекта недвижимости							
Лист № 85 раздела 3.1		Всего листов раздела 3.1: 111		Всего разделов: 8		Всего листов выписки: 451	
12.02.2022г. № КУВИ-001/2022-9404350							
Кадастровый номер:				47:23:0000000:486			
149	4.1.5	4.1.5	275°49.	90.24	данные отсутствуют	47:23:0439002:563, 47:23:0439002:1	Пермский край, Оханский район, г.Оханск, ул.Котовского, д.50; адрес отсутствует
9	1	2	2'				
150	4.1.5	4.1.5	275°50.	95.36	данные отсутствуют	47:23:0439002:1	адрес отсутствует
0	2	3	3'				
150	4.1.5	4.1.5	275°51.	99.59	данные отсутствуют	47:23:0439002:1	адрес отсутствует
1	3	4	0'				
150	4.1.5	4.1.5	275°44.	104.34	данные отсутствуют	47:23:0439002:1	адрес отсутствует
2	4	5	9'				
150	4.1.5	4.1.5	275°49.	100.11	данные отсутствуют	47:23:0439002:1	адрес отсутствует
3	5	6	1'				
150	4.1.5	4.1.5	275°46.	304.67	данные отсутствуют	47:23:0439002:1	адрес отсутствует
4	6	7	1'				
150	4.1.5	4.1.5	275°44.	116.07	данные отсутствуют	47:23:0439002:1	адрес отсутствует
5	7	8	2'				
150	4.1.5	4.1.5	275°6.9'	74.14	данные отсутствуют	47:23:0439002:1	адрес отсутствует
6	8	9					
150	4.1.5	4.1.6	273°11.	48.88	данные отсутствуют	47:23:0439002:1	адрес отсутствует
7	9	0	4'				
150	4.1.6	4.1.6	270°51.	47.59	данные отсутствуют	47:23:0439002:1	адрес отсутствует
8	0	1	3'				
150	4.1.6	4.1.6	268°1.0'	53.16	данные отсутствуют	47:23:0439002:1	адрес отсутствует
9	1	2					
151	4.1.6	4.1.6	264°44.	53.76	данные отсутствуют	47:23:0439002:1	адрес отсутствует
0	2	3	9'				
151	4.1.6	4.1.6	261°31.	56.01	данные отсутствуют	47:23:0439002:1	адрес отсутствует
1	3	4	2'				
151	4.1.6	4.1.6	257°38.	82.09	данные отсутствуют	47:23:0439002:1	адрес отсутствует
2	4	5	5'				
151	4.1.6	4.1.6	253°49.	45.01	данные отсутствуют	47:23:0439002:1	адрес отсутствует
3	5	6	4'				
151	4.1.6	4.1.6	163°49.	19.99	данные отсутствуют	47:23:0439002:1	адрес отсутствует
4	6	7	3'				
151	4.1.6	4.1.6	251°34.	49.16	данные отсутствуют	47:23:0439002:1	адрес отсутствует
5	7	8	3'				
151	4.1.6	4.1.6	248°35.	52.29	данные отсутствуют	47:23:0439002:1	адрес отсутствует
6	8	9	8'				

полное наименование должности	подпись	инициалы, фамилия
-------------------------------	---------	-------------------

М.П.

Земельный участок						
вид объекта недвижимости						
Лист № 86 раздела 3.1		Всего листов раздела 3.1: 111		Всего разделов: 8		Всего листов выписки: 451
12.02.2022г. № КУВИ-001/2022-9404350						
Кадастровый номер:				47:23:0000000:486		
151 7	4.1.6 9	4.1.7 0	246°38. 0`	44.0	данные отсутствуют	47:23:0439002:1 адрес отсутствует
151 8	4.1.7 0	4.1.7 1	245°36. 3`	58.47	данные отсутствуют	47:23:0439002:1 адрес отсутствует
151 9	4.1.7 1	4.1.7 2	245°24. 0`	692.92	данные отсутствуют	47:23:0439002:1 адрес отсутствует
152 0	4.1.7 2	4.1.7 3	335°23. 0`	20.0	данные отсутствуют	47:23:0439002:1 адрес отсутствует
152 1	4.1.7 3	4.1.7 4	245°24. 0`	700.74	данные отсутствуют	47:23:0439002:1 адрес отсутствует
152 2	4.1.7 4	4.1.7 5	245°32. 5`	99.41	данные отсутствуют	47:23:0439002:1 адрес отсутствует
152 3	4.1.7 5	4.1.7 6	245°32. 3`	56.66	данные отсутствуют	47:23:0439002:1 адрес отсутствует
152 4	4.1.7 6	4.1.7 7	344°4.9`	8.86	данные отсутствуют	47:23:0439002:1 адрес отсутствует
152 5	4.1.7 7	4.1.7 8	289°16. 9`	8.99	данные отсутствуют	47:23:0439002:1 адрес отсутствует
152 6	4.1.7 8	4.1.7 9	199°13. 1`	9.02	данные отсутствуют	47:23:0439002:1 адрес отсутствует
152 7	4.1.7 9	4.1.8 0	212°44. 0`	15.61	данные отсутствуют	47:23:0439002:1 адрес отсутствует
152 8	4.1.8 0	4.1.8 1	245°26. 4`	118.85	данные отсутствуют	47:23:0439002:1 адрес отсутствует
152 9	4.1.8 1	4.1.8 2	245°23. 6`	506.44	данные отсутствуют	47:23:0439002:1 адрес отсутствует
153 0	4.1.8 2	4.1.8 3	245°23. 8`	192.49	данные отсутствуют	47:23:0439002:1 адрес отсутствует
153 1	4.1.8 3	4.1.8 4	245°20. 1`	50.99	данные отсутствуют	47:23:0439002:1 адрес отсутствует
153 2	4.1.8 4	4.1.8 5	245°20. 8`	149.57	данные отсутствуют	47:23:0439002:1 адрес отсутствует
153 3	4.1.8 5	4.1.8 6	245°24. 0`	601.2	данные отсутствуют	47:23:0439002:1 адрес отсутствует
153 4	4.1.8 6	4.1.8 7	155°24. 7`	22.3	данные отсутствуют	47:23:0439002:1 адрес отсутствует

полное наименование должности	подпись	инициалы, фамилия
-------------------------------	---------	-------------------

М.П.

Земельный участок									
вид объекта недвижимости									
Лист № 87 раздела 3.1			Всего листов раздела 3.1: 111			Всего разделов: 8		Всего листов выписки: 451	
12.02.2022г. № КУВИ-001/2022-9404350									
Кадастровый номер:					47:23:0000000:486				
153	4.1.8	4.1.8	246°10.	43.92	данные отсутствуют	данные отсутствуют		данные отсутствуют	
5	7	8	7`						
153	4.1.8	4.1.8	336°32.	35.68	данные отсутствуют	данные отсутствуют		данные отсутствуют	
6	8	9	8`						
153	4.1.8	4.1.9	246°35.	19.89	данные отсутствуют	47:23:0439002:1		адрес отсутствует	
7	9	0	6`						
153	4.1.9	4.1.9	340°44.	5.06	данные отсутствуют	47:23:0439002:1		адрес отсутствует	
8	0	1	5`						
153	4.1.9	4.1.9			данные отсутствуют	47:23:0401002:2404		адрес отсутствует	
9	0	0							
154	4.1.9	4.1.9	243°55.	60.76	данные отсутствуют	47:23:0439002:1		адрес отсутствует	
0	1	2	2`						
154	4.1.9	4.1.9	164°43.	19.24	данные отсутствуют	47:23:0439002:1		адрес отсутствует	
1	2	3	3`						
154	4.1.9	4.1.9	243°28.	58.63	данные отсутствуют	47:23:0439002:1		адрес отсутствует	
2	3	4	0`						
154	4.1.9	4.1.9	239°58.	62.63	данные отсутствуют	47:23:0439002:1		адрес отсутствует	
3	4	5	6`						
154	4.1.9	4.1.9	236°44.	46.82	данные отсутствуют	47:23:0439002:1		адрес отсутствует	
4	5	6	9`						
154	4.1.9	4.1.9	234°12.	75.62	данные отсутствуют	47:23:0439002:1		адрес отсутствует	
5	6	7	4`						
154	4.1.9	4.1.9	232°51.	49.87	данные отсутствуют	47:23:0439002:1		адрес отсутствует	
6	7	8	4`						
154	4.1.9	4.1.9	232°34.	277.24	данные отсутствуют	47:23:0439002:1		адрес отсутствует	
7	8	9	4`						
154	4.1.9	4.1.1	232°25.	300.0	данные отсутствуют	47:23:0439002:1		адрес отсутствует	
8	9	00	7`						
154	4.1.1	4.1.1	233°11.	227.56	данные отсутствуют	47:23:0439002:1		адрес отсутствует	
9	00	01	6`						
155	4.1.1	4.1.1	232°1.6`	83.41	данные отсутствуют	47:23:0439002:1		адрес отсутствует	
0	01	02							
155	4.1.1	4.1.1	233°7.0`	79.09	данные отсутствуют	данные отсутствуют		данные отсутствуют	
1	02	03							
155	4.1.1	4.1.1	232°21.	103.23	данные отсутствуют	данные отсутствуют		данные отсутствуют	
2	03	04	8`						

полное наименование должности	подпись	инициалы, фамилия
-------------------------------	---------	-------------------

М.П.

Земельный участок							
вид объекта недвижимости							
Лист № 88 раздела 3.1			Всего листов раздела 3.1: 111		Всего разделов: 8		Всего листов выписки: 451
12.02.2022г. № КУВИ-001/2022-9404350							
Кадастровый номер:				47:23:0000000:486			
155 3	4.1.1 04	4.1.1 05	232°33. 5'	161.51	данные отсутствуют	данные отсутствуют	данные отсутствуют
155 4	4.1.1 05	4.1.1 06	233°19. 8'	29.77	данные отсутствуют	данные отсутствуют	данные отсутствуют
155 5	4.1.1 06	4.1.1 07	239°30. 4'	27.16	данные отсутствуют	данные отсутствуют	данные отсутствуют
155 6	4.1.1 07	4.1.1 08	232°37. 9'	91.41	данные отсутствуют	47:23:0439002:1	адрес отсутствует
155 7	4.1.1 08	4.1.1 09	142°41. 0'	19.99	данные отсутствуют	47:23:0439002:1	адрес отсутствует
155 8	4.1.1 09	4.1.1 10	232°37. 6'	252.89	данные отсутствуют	47:23:0439002:1	адрес отсутствует
155 9	4.1.1 10	4.1.1 11	232°37. 6'	55.2	данные отсутствуют	47:23:0402002:93, 47:23:0439002:1	данные отсутствуют; адрес отсутствует
156 0	4.1.1 11	4.1.1 12	142°37. 9'	7.13	данные отсутствуют	47:23:0402002:93, 47:23:0439002:1	данные отсутствуют; адрес отсутствует
156 1	4.1.1 12	4.1.1 13	232°51. 6'	22.03	данные отсутствуют	47:23:0439002:1	адрес отсутствует
156 2	4.1.1 13	4.1.1 14	144°31. 4'	15.04	данные отсутствуют	данные отсутствуют	данные отсутствуют
156 3	4.1.1 14	4.1.1 15	234°4.6'	29.67	данные отсутствуют	данные отсутствуют	данные отсутствуют
156 4	4.1.1 15	4.1.1 16	323°43. 9'	21.33	данные отсутствуют	данные отсутствуют	данные отсутствуют
156 5	4.1.1 16	4.1.1 17	232°35. 5'	47.1	данные отсутствуют	47:23:0439002:1	адрес отсутствует
156 6	4.1.1 17	4.1.1 18	143°28. 0'	4.08	данные отсутствуют	47:23:0439002:1	адрес отсутствует
156 7	4.1.1 18	4.1.1 19	233°27. 9'	29.4	данные отсутствуют	47:23:0439002:1	адрес отсутствует
156 8	4.1.1 19	4.1.1 20	142°42. 5'	11.44	данные отсутствуют	47:23:0439002:1	адрес отсутствует
156 9	4.1.1 20	4.1.1 21	233°28. 7'	17.41	данные отсутствуют	47:23:0439002:1	адрес отсутствует
157 0	4.1.1 21	4.1.1 22	323°16. 1'	14.85	данные отсутствуют	47:23:0439002:1	адрес отсутствует

полное наименование должности	подпись	инициалы, фамилия
-------------------------------	---------	-------------------

М.П.

Земельный участок						
вид объекта недвижимости						
Лист № 89 раздела 3.1		Всего листов раздела 3.1: 111		Всего разделов: 8		Всего листов выписки: 451
12.02.2022г. № КУВИ-001/2022-9404350						
Кадастровый номер:				47:23:0000000:486		
157	4.1.1	4.1.1	232°39. 4'	20.33	данные отсутствуют	47:23:0439002:1 адрес отсутствует
157	4.1.1	4.1.1	232°22. 5'	8.65	данные отсутствуют	47:23:0439002:1 адрес отсутствует
157	4.1.1	4.1.1	232°44. 9'	15.0	данные отсутствуют	47:23:0439002:1 адрес отсутствует
157	4.1.1	4.1.1	232°21. 1'	7.51	данные отсутствуют	47:23:0439002:1 адрес отсутствует
157	4.1.1	4.1.1	232°38. 7'	100.72	данные отсутствуют	47:23:0439002:1 адрес отсутствует
157	4.1.1	4.1.1	232°37. 6'	40.76	данные отсутствуют	47:23:0439002:1 адрес отсутствует
157	4.1.1	4.1.1	232°37. 6'	49.18	данные отсутствуют	47:23:0439002:1 адрес отсутствует
157	4.1.1	4.1.1	322°38. 2'	20.0	данные отсутствуют	47:23:0000000:52103(2), 47:23:0439002:1 адрес отсутствует
157	4.1.1	4.1.1			данные отсутствуют	47:23:0402001:707 данные отсутствуют
158	4.1.1	4.1.1	232°35. 8'	29.85	данные отсутствуют	47:23:0000000:52103(2), 47:23:0439002:1 адрес отсутствует
158	4.1.1	4.1.1	232°36. 3'	10.04	данные отсутствуют	47:23:0000000:52103(2), 47:23:0439002:1 адрес отсутствует
158	4.1.1	4.1.1	232°39. 4'	39.12	данные отсутствуют	47:23:0000000:52103(2), 47:23:0439002:1 адрес отсутствует
158	4.1.1	4.1.1	232°34. 0'	15.25	данные отсутствуют	47:23:0000000:52103(2), 47:23:0439002:1 адрес отсутствует
158	4.1.1	4.1.1	156°44. 3'	7.22	данные отсутствуют	47:23:0000000:52103(2) адрес отсутствует
158	4.1.1	4.1.1	234°8.3'	68.88	данные отсутствуют	данные отсутствуют данные отсутствуют
158	4.1.1	4.1.1			данные отсутствуют	47:23:0402001:694 адрес отсутствует
158	4.1.1	4.1.1	291°13. 3'	6.05	данные отсутствуют	данные отсутствуют данные отсутствуют
158	4.1.1	4.1.1			данные отсутствуют	47:23:0402001:713 данные отсутствуют

полное наименование должности	подпись	инициалы, фамилия
-------------------------------	---------	-------------------

М.П.

Земельный участок							
вид объекта недвижимости							
Лист № 90 раздела 3.1		Всего листов раздела 3.1: 111		Всего разделов: 8		Всего листов выписки: 451	
12.02.2022г. № КУВИ-001/2022-9404350							
Кадастровый номер:				47:23:0000000:486			
158	4.1.1	4.1.1	232°37.	27.53	данные отсутствуют	47:23:0439002:1	адрес отсутствует
9	37	38	9'				
159	4.1.1	4.1.1	232°35.	77.49	данные отсутствуют	47:23:0439002:1	адрес отсутствует
0	38	39	2'				
159	4.1.1	4.1.1	232°35.	111.94	данные отсутствуют	47:23:0439002:1	адрес отсутствует
1	39	40	2'				
159	4.1.1	4.1.1	232°38.	109.66	данные отсутствуют	47:23:0439002:1	адрес отсутствует
2	40	41	9'				
159	4.1.1	4.1.1	232°40.	55.41	данные отсутствуют	47:23:0439002:1	адрес отсутствует
3	41	42	3'				
159	4.1.1	4.1.1	232°38.	95.22	данные отсутствуют	47:23:0439002:1	адрес отсутствует
4	42	43	3'				
159	4.1.1	4.1.1	232°39.	150.33	данные отсутствуют	47:23:0439002:1	адрес отсутствует
5	43	44	0'				
159	4.1.1	4.1.1	232°32.	68.75	данные отсутствуют	47:23:0439002:1	адрес отсутствует
6	44	45	8'				
159	4.1.1	4.1.1	232°32.	116.91	данные отсутствуют	47:23:0439002:1	адрес отсутствует
7	45	46	5'				
159	4.1.1	4.1.1	232°39.	85.41	данные отсутствуют	47:23:0439002:1	адрес отсутствует
8	46	47	3'				
159	4.1.1	4.1.1	232°39.	247.05	данные отсутствуют	47:23:0439002:1	адрес отсутствует
9	47	48	5'				
160	4.1.1	4.1.1	232°53.	16.73	данные отсутствуют	47:23:0439002:1	адрес отсутствует
0	48	49	8'				
160	4.1.1	4.1.1	232°19.	10.21	данные отсутствуют	47:23:0439002:1	адрес отсутствует
1	49	50	3'				
160	4.1.1	4.1.1	232°40.	12.34	данные отсутствуют	47:23:0439002:1	адрес отсутствует
2	50	51	5'				
160	4.1.1	4.1.1	233°27.	7.64	данные отсутствуют	47:23:0439002:1	адрес отсутствует
3	51	52	6'				
160	4.1.1	4.1.1	233°14.	26.57	данные отсутствуют	47:23:0439002:1	адрес отсутствует
4	52	53	8'				
160	4.1.1	4.1.1	234°19.	51.87	данные отсутствуют	47:23:0439002:1	адрес отсутствует
5	53	54	3'				
160	4.1.1	4.1.1	236°56.	59.61	данные отсутствуют	47:23:0439002:1	адрес отсутствует
6	54	55	8'				

полное наименование должности	подпись	инициалы, фамилия
-------------------------------	---------	-------------------

М.П.

Земельный участок						
вид объекта недвижимости						
Лист № 91 раздела 3.1		Всего листов раздела 3.1: 111		Всего разделов: 8		Всего листов выписки: 451
12.02.2022г. № КУВИ-001/2022-9404350						
Кадастровый номер:				47:23:0000000:486		
1607	4.1.1.55	4.1.1.56	240°30.8'	57.21	данные отсутствуют	47:23:0439002:1 адрес отсутствует
1608	4.1.1.56	4.1.1.57	243°25.1'	46.3	данные отсутствуют	47:23:0439002:1 адрес отсутствует
1609	4.1.1.57	4.1.1.58	246°3.6'	28.81	данные отсутствуют	47:23:0439002:1 адрес отсутствует
1610	4.1.1.58	4.1.1.59	288°16.4'	6.76	данные отсутствуют	47:23:0439002:1 адрес отсутствует
1611	4.1.1.59	4.1.1.60	203°26.6'	6.74	данные отсутствуют	47:23:0439002:1 адрес отсутствует
1612	4.1.1.60	4.1.1.61	246°2.3'	17.63	данные отсутствуют	47:23:0439002:1 адрес отсутствует
1613	4.1.1.61	4.1.1.62	249°2.4'	42.49	данные отсутствуют	47:23:0439002:1 адрес отсутствует
1614	4.1.1.62	4.1.1.63	322°29.0'	11.51	данные отсутствуют	47:23:0439002:1 адрес отсутствует
1615	4.1.1.62	4.1.1.62			данные отсутствуют	47:23:0000000:51357(1) данные отсутствуют
1616	4.1.1.63	4.1.1.64	249°32.8'	21.0	данные отсутствуют	47:23:0439002:1 адрес отсутствует
1617	4.1.1.64	4.1.1.65	147°54.8'	11.99	данные отсутствуют	47:23:0439002:1 адрес отсутствует
1618	4.1.1.65	4.1.1.66	247°7.1'	181.57	данные отсутствуют	47:23:0439002:1 адрес отсутствует
1619	4.1.1.65	4.1.1.65			данные отсутствуют	47:23:0403001:1005 адрес отсутствует
1620	4.1.1.66	4.1.1.67	263°38.8'	191.51	данные отсутствуют	47:23:0439002:1 адрес отсутствует
1621	4.1.1.67	4.1.1.68	191°38.0'	31.54	данные отсутствуют	47:23:0439002:1 адрес отсутствует
1622	4.1.1.68	4.1.1.69	251°48.8'	146.52	данные отсутствуют	47:23:0439002:1 адрес отсутствует
1623	4.1.1.69	4.1.1.70	243°33.1'	115.02	данные отсутствуют	47:23:0439002:1 адрес отсутствует
1624	4.1.1.70	4.1.1.71	33°31.5'	53.1	данные отсутствуют	47:25:0100000:1, 47:23:0439002:1 данные отсутствуют; адрес отсутствует

полное наименование должности	подпись	инициалы, фамилия
-------------------------------	---------	-------------------

М.П.

Земельный участок							
вид объекта недвижимости							
Лист № 92 раздела 3.1			Всего листов раздела 3.1: 111		Всего разделов: 8		Всего листов выписки: 451
12.02.2022г. № КУВИ-001/2022-9404350							
Кадастровый номер:				47:23:0000000:486			
162	4.1.1	4.1.1	33°18.7'	0.42	данные отсутствуют	47:25:0100000:1, 47:23:0439002:1	данные отсутствуют; адрес отсутствует
162	4.1.1	4.1.1	40°15.1'	44.84	данные отсутствуют	47:25:0100000:1, 47:23:0439002:1	данные отсутствуют; адрес отсутствует
162	4.1.1	4.1.1	61°28.9'	108.32	данные отсутствуют	47:25:0100000:1, 47:23:0439002:1	данные отсутствуют; адрес отсутствует
162	4.1.1	4.1.1	80°16.2'	302.7	данные отсутствуют	47:25:0100000:1, 47:23:0439002:1	данные отсутствуют; адрес отсутствует
162	4.1.1	4.1.1	69°51.2'	42.16	данные отсутствуют	47:25:0100000:1, 47:23:0439002:1	данные отсутствуют; адрес отсутствует
163	4.1.1	4.1.1	69°50.3'	65.63	данные отсутствуют	47:25:0100000:1, 47:23:0439002:1	данные отсутствуют; адрес отсутствует
163	4.1.1	4.1.1	71°53.2'	58.57	данные отсутствуют	47:25:0100000:1, 47:23:0439002:1	данные отсутствуют; адрес отсутствует
163	4.1.1	4.1.1	325°17.0'	10.22	данные отсутствуют	47:25:0100000:1, 47:23:0439002:1	данные отсутствуют; адрес отсутствует
163	4.1.1	4.1.1	320°56.5'	10.79	данные отсутствуют	47:25:0100000:1	данные отсутствуют
163	4.1.1	4.1.1	321°54.5'	23.93	данные отсутствуют	47:25:0100000:1	данные отсутствуют
163	4.1.1	4.1.1	69°1.1'	65.77	данные отсутствуют	данные отсутствуют	данные отсутствуют
163	4.1.1	4.1.1			данные отсутствуют	47:00:0000000:1736, 47:23:1709001:116	данные отсутствуют
163	4.1.1	4.1.1	66°1.0'	53.51	данные отсутствуют	данные отсутствуют	данные отсутствуют
163	4.1.1	4.1.1	63°25.7'	43.42	данные отсутствуют	данные отсутствуют	данные отсутствуют
163	4.1.1	4.1.1	60°31.8'	53.82	данные отсутствуют	данные отсутствуют	данные отсутствуют
164	4.1.1	4.1.1	56°55.0'	56.37	данные отсутствуют	данные отсутствуют	данные отсутствуют
164	4.1.1	4.1.1	53°32.9'	74.07	данные отсутствуют	данные отсутствуют	данные отсутствуют
164	4.1.1	4.1.1	128°41.5'	8.43	данные отсутствуют	данные отсутствуют	данные отсутствуют

полное наименование должности	подпись	инициалы, фамилия
-------------------------------	---------	-------------------

М.П.

Земельный участок							
вид объекта недвижимости							
Лист № 93 раздела 3.1			Всего листов раздела 3.1: 111		Всего разделов: 8		Всего листов выписки: 451
12.02.2022г. № КУВИ-001/2022-9404350							
Кадастровый номер:				47:23:0000000:486			
164	4.1.1	4.1.1	129°53.8'	6.44	данные отсутствуют	данные отсутствуют	данные отсутствуют
3	88	89					
164	4.1.1	4.1.1	52°25.1'	44.09	данные отсутствуют	данные отсутствуют	данные отсутствуют
4	89	90					
164	4.1.1	4.1.1	50°43.0'	15.76	данные отсутствуют	данные отсутствуют	данные отсутствуют
5	90	91					
164	4.1.1	4.1.1	54°1.8'	7.39	данные отсутствуют	данные отсутствуют	данные отсутствуют
6	91	92					
164	4.1.1	4.1.1	51°53.5'	22.39	данные отсутствуют	данные отсутствуют	данные отсутствуют
7	92	93					
164	4.1.1	4.1.1	52°57.8'	19.19	данные отсутствуют	данные отсутствуют	данные отсутствуют
8	93	94					
164	4.1.1	4.1.1	323°36.2'	13.04	данные отсутствуют	данные отсутствуют	данные отсутствуют
9	94	95					
165	4.1.1	4.1.1	52°39.8'	254.7	данные отсутствуют	данные отсутствуют	данные отсутствуют
0	95	96					
165	4.1.1	4.1.1	52°32.7'	100.92	данные отсутствуют	данные отсутствуют	данные отсутствуют
1	96	97					
165	4.1.1	4.1.1	136°45.8'	5.97	данные отсутствуют	данные отсутствуют	данные отсутствуют
2	97	98					
165	4.1.1	4.1.1	46°50.6'	6.37	данные отсутствуют	данные отсутствуют	данные отсутствуют
3	98	99					
165	4.1.1	4.1.2	316°54.1'	5.33	данные отсутствуют	данные отсутствуют	данные отсутствуют
4	99	00					
165	4.1.2	4.1.2	52°32.3'	91.68	данные отсутствуют	данные отсутствуют	данные отсутствуют
5	00	01					
165	4.1.2	4.1.2	52°37.7'	262.84	данные отсутствуют	данные отсутствуют	данные отсутствуют
6	01	02					
165	4.1.2	4.1.2	52°37.7'	311.75	данные отсутствуют	данные отсутствуют	данные отсутствуют
7	02	03					
165	4.1.2	4.1.2	52°37.4'	23.34	данные отсутствуют	данные отсутствуют	данные отсутствуют
8	03	04					
165	4.1.2	4.1.2	114°21.7'	19.54	данные отсутствуют	данные отсутствуют	данные отсутствуют
9	04	05					
166	4.1.2	4.1.2	52°56.5'	74.01	данные отсутствуют	данные отсутствуют	данные отсутствуют
0	05	06					

полное наименование должности	подпись	инициалы, фамилия
-------------------------------	---------	-------------------

М.П.

Земельный участок							
вид объекта недвижимости							
Лист № 94 раздела 3.1			Всего листов раздела 3.1: 111		Всего разделов: 8		Всего листов выписки: 451
12.02.2022г. № КУВИ-001/2022-9404350							
Кадастровый номер:				47:23:0000000:486			
166	4.1.2	4.1.2	294°17.8'	20.0	данные отсутствуют	данные отсутствуют	данные отсутствуют
166	4.1.2	4.1.2	52°36.0'	14.27	данные отсутствуют	данные отсутствуют	данные отсутствуют
166	4.1.2	4.1.2	77°31.6'	11.11	данные отсутствуют	данные отсутствуют	данные отсутствуют
166	4.1.2	4.1.2	74°50.0'	7.87	данные отсутствуют	данные отсутствуют	данные отсутствуют
166	4.1.2	4.1.2	75°1.1'	8.08	данные отсутствуют	данные отсутствуют	данные отсутствуют
166	4.1.2	4.1.2	71°7.6'	7.85	данные отсутствуют	данные отсутствуют	данные отсутствуют
166	4.1.2	4.1.2	71°40.7'	8.02	данные отсутствуют	данные отсутствуют	данные отсутствуют
166	4.1.2	4.1.2	65°56.8'	6.43	данные отсутствуют	данные отсутствуют	данные отсутствуют
166	4.1.2	4.1.2	62°43.9'	8.38	данные отсутствуют	данные отсутствуют	данные отсутствуют
167	4.1.2	4.1.2	56°57.5'	11.5	данные отсутствуют	данные отсутствуют	данные отсутствуют
167	4.1.2	4.1.2	44°45.9'	44.83	данные отсутствуют	47:23:0000000:52103(1)	адрес отсутствует
167	4.1.2	4.1.2	44°44.3'	29.34	данные отсутствуют	47:23:0000000:52103(1)	адрес отсутствует
167	4.1.2	4.1.2	55°35.8'	14.92	данные отсутствуют	47:23:0000000:52103(1)	адрес отсутствует
167	4.1.2	4.1.2	49°45.4'	36.5	данные отсутствуют	данные отсутствуют	данные отсутствуют
167	4.1.2	4.1.2			данные отсутствуют	47:23:0439001:436	адрес отсутствует
167	4.1.2	4.1.2	48°34.6'	149.89	данные отсутствуют	данные отсутствуют	данные отсутствуют
167	4.1.2	4.1.2	44°29.4'	21.46	данные отсутствуют	данные отсутствуют	данные отсутствуют
167	4.1.2	4.1.2	40°18.5'	69.52	данные отсутствуют	47:23:0439001:307	адрес отсутствует

полное наименование должности	подпись	инициалы, фамилия
-------------------------------	---------	-------------------

М.П.

Земельный участок							
вид объекта недвижимости							
Лист № 95 раздела 3.1		Всего листов раздела 3.1: 111		Всего разделов: 8		Всего листов выписки: 451	
12.02.2022г. № КУВИ-001/2022-9404350							
Кадастровый номер:				47:23:0000000:486			
167 9	4.1.2 23	4.1.2 24	52°40.0'	24.22	данные отсутствуют	47:23:0439001:307	адрес отсутствует
168 0	4.1.2 24	4.1.1	52°36.9'	60.25	данные отсутствуют	47:23:0439001:307	адрес отсутствует
168 1	5.1.1	5.1.2	357°24. 3'	55.89	данные отсутствуют	47:23:0000000:48491(1)	адрес отсутствует
168 2	5.1.2	5.1.3	348°51. 2'	4.14	данные отсутствуют	47:23:0000000:48491(1)	адрес отсутствует
168 3	5.1.3	5.1.4	357°14. 2'	55.79	данные отсутствуют	47:23:0000000:48491(1)	адрес отсутствует
168 4	5.1.4	5.1.5	354°36. 4'	22.66	данные отсутствуют	47:23:0000000:48491(1)	адрес отсутствует
168 5	5.1.5	5.1.6	27°53.1'	32.82	данные отсутствуют	47:23:0259001:26(1)	адрес отсутствует
168 6	5.1.6	5.1.7	27°54.1'	119.2	данные отсутствуют	данные отсутствуют	данные отсутствуют
168 7	5.1.7	5.1.8	25°30.2'	251.0	данные отсутствуют	47:23:0259001:24	данные отсутствуют
168 8	5.1.8	5.1.9	35°40.1'	362.9	данные отсутствуют	данные отсутствуют	данные отсутствуют
168 9	5.1.9	5.1.1 0	120°12. 3'	33.95	данные отсутствуют	данные отсутствуют	данные отсутствуют
169 0	5.1.1 0	5.1.1 1	32°59.2'	23.51	данные отсутствуют	данные отсутствуют	данные отсутствуют
169 1	5.1.1 1	5.1.1 2	122°15. 4'	7.76	данные отсутствуют	данные отсутствуют	данные отсутствуют
169 2	5.1.1 2	5.1.1 3	27°13.1'	29.45	данные отсутствуют	данные отсутствуют	данные отсутствуют
169 3	5.1.1 3	5.1.1 4	10°6.1'	17.39	данные отсутствуют	данные отсутствуют	данные отсутствуют
169 4	5.1.1 4	5.1.1 5	334°22. 5'	6.27	данные отсутствуют	данные отсутствуют	данные отсутствуют
169 5	5.1.1 5	5.1.1 6	288°43. 8'	23.95	данные отсутствуют	данные отсутствуют	данные отсутствуют
169 6	5.1.1 6	5.1.1 7	298°35. 3'	17.22	данные отсутствуют	данные отсутствуют	данные отсутствуют

полное наименование должности	подпись	инициалы, фамилия
-------------------------------	---------	-------------------

М.П.

Земельный участок							
вид объекта недвижимости							
Лист № 96 раздела 3.1		Всего листов раздела 3.1: 111		Всего разделов: 8		Всего листов выписки: 451	
12.02.2022г. № КУВИ-001/2022-9404350							
Кадастровый номер:				47:23:0000000:486			
169 7	5.1.1 7	5.1.1 8	28°45.2'	133.04	данные отсутствуют	47:23:0259001:24	данные отсутствуют
169 8	5.1.1 8	5.1.1 9	28°47.9'	302.5	данные отсутствуют	47:23:0259001:24	данные отсутствуют
169 9	5.1.1 9	5.1.2 0	31°8.0'	201.83	данные отсутствуют	47:23:0259001:24	данные отсутствуют
170 0	5.1.2 0	5.1.2 1	34°42.1'	203.07	данные отсутствуют	47:23:0259001:24	данные отсутствуют
170 1	5.1.2 1	5.1.2 2	37°25.6'	326.92	данные отсутствуют	47:23:0259001:24	данные отсутствуют
170 2	5.1.2 2	5.1.2 3	67°31.6'	41.49	данные отсутствуют	47:23:0259001:24	данные отсутствуют
170 3	5.1.2 3	5.1.2 4	67°32.3'	15.5	данные отсутствуют	47:23:0259001:24	данные отсутствуют
170 4	5.1.2 4	5.1.2 5	124°27. 0'	51.21	данные отсутствуют	78:42:0018416:1	данные отсутствуют
170 5	5.1.2 4	5.1.2 4			данные отсутствуют	78:42:0018406:73	адрес отсутствует
170 6	5.1.2 5	5.1.2 6	155°24. 4'	22.37	данные отсутствуют	данные отсутствуют	данные отсутствуют
170 7	5.1.2 6	5.1.2 7	218°19. 3'	441.17	данные отсутствуют	данные отсутствуют	данные отсутствуют
170 8	5.1.2 7	5.1.2 8	213°46. 3'	172.82	данные отсутствуют	данные отсутствуют	данные отсутствуют
170 9	5.1.2 8	5.1.2 9	208°50. 5'	583.12	данные отсутствуют	данные отсутствуют	данные отсутствуют
171 0	5.1.2 9	5.1.3 0	109°2.0'	6.35	данные отсутствуют	данные отсутствуют	данные отсутствуют
171 1	5.1.3 0	5.1.3 1	108°59. 2'	7.56	данные отсутствуют	данные отсутствуют	данные отсутствуют
171 2	5.1.3 1	5.1.3 2	109°2.2'	9.35	данные отсутствуют	данные отсутствуют	данные отсутствуют
171 3	5.1.3 2	5.1.3 3	210°52. 6'	24.51	данные отсутствуют	данные отсутствуют	данные отсутствуют
171 4	5.1.3 3	5.1.3 4	201°58. 9'	95.41	данные отсутствуют	данные отсутствуют	данные отсутствуют

полное наименование должности	подпись	инициалы, фамилия
-------------------------------	---------	-------------------

М.П.

Земельный участок						
вид объекта недвижимости						
Лист № 97 раздела 3.1		Всего листов раздела 3.1: 111		Всего разделов: 8		Всего листов выписки: 451
12.02.2022г. № КУВИ-001/2022-9404350						
Кадастровый номер:				47:23:0000000:486		
171 5	5.1.3 4	5.1.3 5	206°12. 5'	151.05	данные отсутствуют	данные отсутствуют
171 6	5.1.3 5	5.1.3 6	200°33. 6'	160.91	данные отсутствуют	данные отсутствуют
171 7	5.1.3 6	5.1.3 7	211°45. 4'	150.88	данные отсутствуют	47:23:0259004:4 данные отсутствуют
171 8	5.1.3 7	5.1.3 8	211°46. 3'	100.11	данные отсутствуют	47:23:0259004:1735 адрес отсутствует
171 9	5.1.3 7	5.1.3 7			данные отсутствуют	47:23:0259004:1738, 47:23:0259004:1736, 47:23:0259004:1733, 47:23:0259004:1731, 47:23:0259004:1732, 47:23:0259004:1742, 47:23:0259004:1740, 47:23:0259004:1741, 47:23:0259004:1739, 47:23:0259004:1734, 47:23:0259004:1737 адрес отсутствует
172 0	5.1.3 8	5.1.3 9	211°45. 4'	30.0	данные отсутствуют	47:23:0259004:1735 адрес отсутствует
172 1	5.1.3 9	5.1.4 0	211°46. 4'	243.79	данные отсутствуют	данные отсутствуют
172 2	5.1.4 0	5.1.4 1	209°25. 6'	135.72	данные отсутствуют	данные отсутствуют
172 3	5.1.4 0	5.1.4 0			данные отсутствуют	47:23:0259004:1737 адрес отсутствует
172 4	5.1.4 1	5.1.4 2	358°26. 9'	58.32	данные отсутствуют	47:23:0000000:48491(2) адрес отсутствует
172 5	5.1.4 1	5.1.4 1			данные отсутствуют	47:23:0259004:1738 адрес отсутствует
172 6	5.1.4 2	5.1.4 3	1°21.1'	67.83	данные отсутствуют	47:23:0000000:48491(2) адрес отсутствует
172 7	5.1.4 3	5.1.4 4	208°39. 5'	107.99	данные отсутствуют	47:23:0000000:48491(2) адрес отсутствует
172 8	5.1.4 4	5.1.4 5	208°48. 0'	125.91	данные отсутствуют	47:23:0000000:48491(2) адрес отсутствует
172 9	5.1.4 5	5.1.4 6	180°1.6'	43.28	данные отсутствуют	47:23:0000000:48491(2) адрес отсутствует
173 0	5.1.4 6	5.1.4 7	181°50. 5'	21.78	данные отсутствуют	47:23:0000000:48491(2) адрес отсутствует

полное наименование должности	подпись	инициалы, фамилия
-------------------------------	---------	-------------------

М.П.

Земельный участок							
вид объекта недвижимости							
Лист № 98 раздела 3.1		Всего листов раздела 3.1: 111		Всего разделов: 8		Всего листов выписки: 451	
12.02.2022г. № КУВИ-001/2022-9404350							
Кадастровый номер:				47:23:0000000:486			
173	5.1.4	5.1.4	170°5.6'	16.51	данные отсутствуют	47:23:0000000:48491(2)	адрес отсутствует
173	5.1.4	5.1.4	173°30.0'	27.39	данные отсутствуют	47:23:0000000:48491(2)	адрес отсутствует
173	5.1.4	5.1.5	211°44.3'	75.92	данные отсутствуют	данные отсутствуют	данные отсутствуют
173	5.1.4	5.1.4			данные отсутствуют	47:23:0259004:775	адрес отсутствует
173	5.1.5	5.1.5	211°45.2'	116.31	данные отсутствуют	47:23:0259004:1852	адрес отсутствует
173	5.1.5	5.1.5	213°8.0'	144.4	данные отсутствуют	47:23:0259004:1852	адрес отсутствует
173	5.1.5	5.1.5	207°55.6'	224.84	данные отсутствуют	данные отсутствуют	данные отсутствуют
173	5.1.5	5.1.5	209°12.7'	111.55	данные отсутствуют	47:23:0259004:1855	адрес отсутствует
173	5.1.5	5.1.5	288°46.0'	8.77	данные отсутствуют	данные отсутствуют	данные отсутствуют
174	5.1.5	5.1.5	295°31.0'	17.6	данные отсутствуют	данные отсутствуют	данные отсутствуют
174	5.1.5	5.1.5	208°40.2'	19.11	данные отсутствуют	данные отсутствуют	данные отсутствуют
174	5.1.5	5.1.5	114°33.0'	22.89	данные отсутствуют	данные отсутствуют	данные отсутствуют
174	5.1.5	5.1.5	120°15.4'	3.2	данные отсутствуют	47:23:0259004:671	данные отсутствуют
174	5.1.5	5.1.6	209°14.9'	8.6	данные отсутствуют	данные отсутствуют	данные отсутствуют
174	5.1.6	5.1.6	209°12.6'	76.84	данные отсутствуют	47:23:0259004:747	адрес отсутствует
174	5.1.6	5.1.6	199°44.9'	32.85	данные отсутствуют	47:23:0259004:747	адрес отсутствует
174	5.1.6	5.1.6	206°55.1'	109.45	данные отсутствуют	47:23:0259004:747	адрес отсутствует
174	5.1.6	5.1.6	208°37.4'	187.32	данные отсутствуют	47:23:0259004:747	адрес отсутствует

полное наименование должности	подпись	инициалы, фамилия
-------------------------------	---------	-------------------

М.П.

Земельный участок									
вид объекта недвижимости									
Лист № 99 раздела 3.1			Всего листов раздела 3.1: 111			Всего разделов: 8		Всего листов выписки: 451	
12.02.2022г. № КУВИ-001/2022-9404350									
Кадастровый номер:					47:23:0000000:486				
174	5.1.6	5.1.6	209°23.6'	417.61	данные отсутствуют	данные отсутствуют		данные отсутствуют	
9	4	5			отсутствуют				
175	5.1.6	5.1.6			данные отсутствуют	47:23:0259004:1719(2)		адрес отсутствует	
0	4	4			отсутствуют				
175	5.1.6	5.1.6	213°15.8'	100.68	данные отсутствуют	47:23:0259004:1717		адрес отсутствует	
1	5	6			отсутствуют				
175	5.1.6	5.1.6	208°13.9'	89.21	данные отсутствуют	47:23:0259004:1717		адрес отсутствует	
2	6	7			отсутствуют				
175	5.1.6	5.1.6	208°58.1'	250.39	данные отсутствуют	данные отсутствуют		данные отсутствуют	
3	7	8			отсутствуют				
175	5.1.6	5.1.6	208°31.5'	295.91	данные отсутствуют	данные отсутствуют		данные отсутствуют	
4	8	9			отсутствуют				
175	5.1.6	5.1.6			данные отсутствуют	47:23:0259004:1719(1)		адрес отсутствует	
5	8	8			отсутствуют				
175	5.1.6	5.1.7	208°49.8'	64.85	данные отсутствуют	47:23:0259004:1718		адрес отсутствует	
6	9	0			отсутствуют				
175	5.1.7	5.1.7	208°49.3'	18.86	данные отсутствуют	данные отсутствуют		данные отсутствуют	
7	0	1			отсутствуют				
175	5.1.7	5.1.7	208°49.5'	221.72	данные отсутствуют	47:23:0259004:108		адрес отсутствует	
8	1	2			отсутствуют				
175	5.1.7	5.1.7	209°3.8'	174.42	данные отсутствуют	47:23:0259004:108		адрес отсутствует	
9	2	3			отсутствуют				
176	5.1.7	5.1.7	208°7.4'	7.23	данные отсутствуют	данные отсутствуют		данные отсутствуют	
0	3	4			отсутствуют				
176	5.1.7	5.1.7	208°7.1'	119.16	данные отсутствуют	47:23:0259004:832(2)		адрес отсутствует	
1	4	5			отсутствуют				
176	5.1.7	5.1.7	208°31.8'	301.06	данные отсутствуют	47:23:0259004:832(2)		адрес отсутствует	
2	5	6			отсутствуют				
176	5.1.7	5.1.7	208°37.9'	291.83	данные отсутствуют	47:23:0259004:832(2)		адрес отсутствует	
3	6	7			отсутствуют				
176	5.1.7	5.1.7	209°13.7'	299.2	данные отсутствуют	47:23:0259004:832(2)		адрес отсутствует	
4	7	8			отсутствуют				
176	5.1.7	5.1.7	207°23.2'	80.44	данные отсутствуют	47:23:0259004:832(2)		адрес отсутствует	
5	8	9			отсутствуют				
176	5.1.7	5.1.8	207°22.7'	174.0	данные отсутствуют	47:23:0259004:832(2)		адрес отсутствует	
6	9	0			отсутствуют				

полное наименование должности		подпись		инициалы, фамилия	
-------------------------------	--	---------	--	-------------------	--

М.П.

Земельный участок							
вид объекта недвижимости							
Лист № 100 раздела 3.1		Всего листов раздела 3.1: 111		Всего разделов: 8		Всего листов выписки: 451	
12.02.2022г. № КУВИ-001/2022-9404350							
Кадастровый номер:				47:23:0000000:486			
176	5.1.8	5.1.8	207°24.3'	25.33	данные отсутствуют	47:23:0259004:751(2)	адрес отсутствует
7	0	1					
176	5.1.8	5.1.8	208°45.7'	157.51	данные отсутствуют	47:23:0259004:751(2)	адрес отсутствует
8	1	2					
176	5.1.8	5.1.8	208°45.3'	116.32	данные отсутствуют	47:23:0259004:756	адрес отсутствует
9	2	3					
177	5.1.8	5.1.8	208°22.1'	211.1	данные отсутствуют	47:23:0259004:756	адрес отсутствует
0	3	4					
177	5.1.8	5.1.8	338°14.3'	37.06	данные отсутствуют	данные отсутствуют	данные отсутствуют
1	4	5					
177	5.1.8	5.1.8			данные отсутствуют	47:23:0259004:757, 47:23:0254001:4, 47:23:0259004:846(6)	адрес отсутствует
2	4	4					
177	5.1.8	5.1.8	208°49.6'	24.6	данные отсутствуют	данные отсутствуют	данные отсутствуют
3	5	6					
177	5.1.8	5.1.8	158°13.6'	37.37	данные отсутствуют	данные отсутствуют	данные отсутствуют
4	6	7					
177	5.1.8	5.1.8	208°15.7'	27.94	данные отсутствуют	47:23:0253004:85	адрес отсутствует
5	7	8					
177	5.1.8	5.1.8			данные отсутствуют	47:23:0253004:88, 47:23:0253004:91(1)	адрес отсутствует
6	7	7					
177	5.1.8	5.1.8	208°35.2'	79.63	данные отсутствуют	данные отсутствуют	данные отсутствуют
7	8	9					
177	5.1.8	5.1.9	209°1.8'	102.21	данные отсутствуют	47:23:0253004:84(1)	адрес отсутствует
8	9	0					
177	5.1.9	5.1.9	209°1.7'	44.64	данные отсутствуют	47:23:0253004:84(1)	адрес отсутствует
9	0	1					
178	5.1.9	5.1.9	209°1.3'	59.08	данные отсутствуют	47:23:0253004:75(1)	данные отсутствуют
0	1	2					
178	5.1.9	5.1.9	209°2.1'	54.17	данные отсутствуют	47:23:0253004:82(1)	Ленинградская область, г.Гатчина, ул.7 Армии, д.5, кв.51
1	2	3					
178	5.1.9	5.1.9	209°13.2'	109.37	данные отсутствуют	47:23:0253004:82(1)	Ленинградская область, г.Гатчина, ул.7 Армии, д.5, кв.51
2	3	4					
178	5.1.9	5.1.9	207°56.0'	16.48	данные отсутствуют	47:23:0253004:82(1)	Ленинградская область, г.Гатчина, ул.7 Армии, д.5, кв.51
3	4	5					
178	5.1.9	5.1.9	297°13.3'	8.59	данные отсутствуют	47:23:0253004:87	адрес отсутствует; Ленинградская область, Гатчинский район, стан.Старое Момино, 38 км, д.1, кв.1
4	5	6					

полное наименование должности	подпись	инициалы, фамилия
-------------------------------	---------	-------------------

М.П.

Земельный участок							
вид объекта недвижимости							
Лист № 101 раздела 3.1			Всего листов раздела 3.1: 111			Всего разделов: 8	Всего листов выписки: 451
12.02.2022г. № КУВИ-001/2022-9404350							
Кадастровый номер:				47:23:0000000:486			
178 5	5.1.9 5	5.1.9 5			данные отсутствуют	47:23:0253004:83	admvr@mail.ru
178 6	5.1.9 6	5.1.9 7	235°43. 5'	10.87	данные отсутствуют	47:23:0253004:87	адрес отсутствует; Ленинградская область, Гатчинский район, стан.Старое Мозино, 38 км, д.1, кв.1
178 7	5.1.9 7	5.1.9 8	207°10. 4'	7.99	данные отсутствуют	47:23:0253004:87	адрес отсутствует; Ленинградская область, Гатчинский район, стан.Старое Мозино, 38 км, д.1, кв.1
178 8	5.1.9 8	5.1.9 9	230°5.6'	21.18	данные отсутствуют	47:23:0253004:87	адрес отсутствует; Ленинградская область, Гатчинский район, стан.Старое Мозино, 38 км, д.1, кв.1
178 9	5.1.9 9	5.1.1 00	207°14. 1'	9.18	данные отсутствуют	47:23:0253004:87	адрес отсутствует; Ленинградская область, Гатчинский район, стан.Старое Мозино, 38 км, д.1, кв.1
179 0	5.1.1 00	5.1.1 01	297°12. 7'	6.74	данные отсутствуют	47:23:0253004:87	адрес отсутствует; Ленинградская область, Гатчинский район, стан.Старое Мозино, 38 км, д.1, кв.1
179 1	5.1.1 01	5.1.1 02	207°11. 2'	19.76	данные отсутствуют	данные отсутствуют	данные отсутствуют
179 2	5.1.1 02	5.1.1 03	134°49. 1'	29.14	данные отсутствуют	данные отсутствуют	данные отсутствуют
179 3	5.1.1 03	5.1.1 04	212°47. 3'	197.42	данные отсутствуют	данные отсутствуют	данные отсутствуют
179 4	5.1.1 03	5.1.1 03			данные отсутствуют	47:23:0253004:83, 47:23:0253004:75(2), 47:23:0253004:75(3)	admvr@mail.ru; данные отсутствуют
179 5	5.1.1 04	5.1.1 05	212°48. 1'	43.77	данные отсутствуют	47:23:0253004:62	адрес отсутствует
179 6	5.1.1 05	5.1.1 06	213°18. 5'	293.72	данные отсутствуют	данные отсутствуют	данные отсутствуют
179 7	5.1.1 06	5.1.1 07	213°24. 1'	194.34	данные отсутствуют	47:23:0253004:77	адрес отсутствует
179 8	5.1.1 07	5.1.1 08	214°17. 5'	242.74	данные отсутствуют	47:23:0253004:77	адрес отсутствует
179 9	5.1.1 08	5.1.1 09	214°15. 8'	16.06	данные отсутствуют	данные отсутствуют	данные отсутствуют
180 0	5.1.1 09	5.1.1 10	189°31. 1'	11.73	данные отсутствуют	данные отсутствуют	данные отсутствуют
180 1	5.1.1 10	5.1.1 11	189°32. 5'	36.56	данные отсутствуют	данные отсутствуют	данные отсутствуют
180 2	5.1.1 11	5.1.1 12	189°32. 5'	94.54	данные отсутствуют	данные отсутствуют	данные отсутствуют

полное наименование должности	подпись	инициалы, фамилия
-------------------------------	---------	-------------------

Земельный участок						
вид объекта недвижимости						
Лист № 102 раздела 3.1		Всего листов раздела 3.1: 111		Всего разделов: 8		Всего листов выписки: 451
12.02.2022г. № КУВИ-001/2022-9404350						
Кадастровый номер:				47:23:0000000:486		
1803	5.1.1.12	5.1.1.13	222°43.2'	141.65	данные отсутствуют	данные отсутствуют
1804	5.1.1.13	5.1.1.14	222°41.8'	203.75	данные отсутствуют	данные отсутствуют
1805	5.1.1.14	5.1.1.15	212°36.7'	140.33	данные отсутствуют	данные отсутствуют
1806	5.1.1.14	5.1.1.14			данные отсутствуют	47:23:0243001:657
1807	5.1.1.15	5.1.1.16	212°36.5'	7.65	данные отсутствуют	данные отсутствуют
1808	5.1.1.15	5.1.1.15			данные отсутствуют	47:23:0243001:658
1809	5.1.1.16	5.1.1.17	212°36.4'	146.32	данные отсутствуют	данные отсутствуют
1810	5.1.1.17	5.1.1.18	215°48.8'	95.27	данные отсутствуют	данные отсутствуют
1811	5.1.1.18	5.1.1.19	214°34.7'	40.23	данные отсутствуют	47:23:0243001:95
1812	5.1.1.18	5.1.1.18			данные отсутствуют	47:23:0222001:90
1813	5.1.1.19	5.1.1.20	217°55.3'	5.45	данные отсутствуют	данные отсутствуют
1814	5.1.1.20	5.1.1.21	215°33.1'	25.97	данные отсутствуют	данные отсутствуют
1815	5.1.1.21	5.1.1.22	215°33.0'	95.48	данные отсутствуют	данные отсутствуют
1816	5.1.1.22	5.1.1.23	214°15.8'	229.06	данные отсутствуют	данные отсутствуют
1817	5.1.1.23	5.1.1.24	214°4.9'	273.11	данные отсутствуют	данные отсутствуют
1818	5.1.1.24	5.1.1.25	211°28.4'	69.99	данные отсутствуют	данные отсутствуют
1819	5.1.1.25	5.1.1.26	211°28.9'	37.78	данные отсутствуют	47:23:0000000:50954(1)
1820	5.1.1.26	5.1.1.27	211°27.3'	82.06	данные отсутствуют	47:23:0000000:52101(4)

полное наименование должности	подпись	инициалы, фамилия
-------------------------------	---------	-------------------

М.П.

Земельный участок							
вид объекта недвижимости							
Лист № 103 раздела 3.1			Всего листов раздела 3.1: 111		Всего разделов: 8		Всего листов выписки: 451
12.02.2022г. № КУВИ-001/2022-9404350							
Кадастровый номер:				47:23:0000000:486			
182	5.1.1	5.1.1	213°30.0'	81.79	данные отсутствуют	47:23:0000000:52101(4)	адрес отсутствует
182	5.1.1	5.1.1	213°33.7'	12.3	данные отсутствуют	47:23:0000000:52101(4)	адрес отсутствует
182	5.1.1	5.1.1	336°57.1'	11.08	данные отсутствуют	47:25:0100000:1	данные отсутствуют
182	5.1.1	5.1.1	336°59.1'	32.71	данные отсутствуют	47:25:0100000:1	данные отсутствуют
182	5.1.1	5.1.1	338°44.9'	0.19	данные отсутствуют	47:25:0111011:7, 47:25:0100000:1	данные отсутствуют
182	5.1.1	5.1.1	337°2.9'	9.72	данные отсутствуют	47:25:0111011:7, 47:25:0100000:1	данные отсутствуют
182	5.1.1	5.1.1	344°27.5'	24.18	данные отсутствуют	47:25:0111011:7, 47:25:0100000:1	данные отсутствуют
182	5.1.1	5.1.1	344°23.8'	1.15	данные отсутствуют	47:25:0100000:1	данные отсутствуют
182	5.1.1	5.1.1	344°46.5'	6.66	данные отсутствуют	47:25:0100000:1	данные отсутствуют
183	5.1.1	5.1.1	34°56.6'	15.35	данные отсутствуют	47:23:0000000:52101(3)	адрес отсутствует
183	5.1.1	5.1.1	34°57.1'	45.35	данные отсутствуют	47:23:0000000:52101(3)	адрес отсутствует
183	5.1.1	5.1.1	34°56.6'	112.91	данные отсутствуют	данные отсутствуют	данные отсутствуют
183	5.1.1	5.1.1	32°46.9'	210.68	данные отсутствуют	данные отсутствуют	данные отсутствуют
183	5.1.1	5.1.1			данные отсутствуют	47:23:0244001:1097	адрес отсутствует
183	5.1.1	5.1.1	27°27.9'	130.35	данные отсутствуют	данные отсутствуют	данные отсутствуют
183	5.1.1	5.1.1	27°29.7'	7.99	данные отсутствуют	данные отсутствуют	данные отсутствуют
183	5.1.1	5.1.1	39°47.0'	134.14	данные отсутствуют	данные отсутствуют	данные отсутствуют
183	5.1.1	5.1.1	48°45.5'	32.25	данные отсутствуют	данные отсутствуют	данные отсутствуют

полное наименование должности	подпись	инициалы, фамилия
-------------------------------	---------	-------------------

М.П.

Земельный участок							
вид объекта недвижимости							
Лист № 104 раздела 3.1			Всего листов раздела 3.1: 111		Всего разделов: 8		Всего листов выписки: 451
12.02.2022г. № КУВИ-001/2022-9404350							
Кадастровый номер:				47:23:0000000:486			
183	5.1.1	5.1.1	33°24.2'	95.6	данные отсутствуют	данные отсутствуют	данные отсутствуют
9	44	45					
184	5.1.1	5.1.1	13°40.9'	16.49	данные отсутствуют	данные отсутствуют	данные отсутствуют
0	45	46					
184	5.1.1	5.1.1	31°16.0'	82.98	данные отсутствуют	данные отсутствуют	данные отсутствуют
1	46	47					
184	5.1.1	5.1.1	31°11.8'	8.86	данные отсутствуют	данные отсутствуют	данные отсутствуют
2	47	48					
184	5.1.1	5.1.1	31°15.2'	29.61	данные отсутствуют	47:23:0244001:648	адрес отсутствует
3	48	49					
184	5.1.1	5.1.1	31°16.3'	31.02	данные отсутствуют	данные отсутствуют	данные отсутствуют
4	49	50					
184	5.1.1	5.1.1	31°10.8'	5.0	данные отсутствуют	47:23:0244001:253, 47:23:0244001:647	188347, Ленинградская обл, р-н. Гатчинский, массив. Кобрино, снт. Эксперимент, д. 34; адрес отсутствует
5	50	51					
184	5.1.1	5.1.1			данные отсутствуют	47:23:0244001:646	адрес отсутствует
6	50	50					
184	5.1.1	5.1.1	31°16.5'	30.01	данные отсутствуют	47:23:0244001:253	188347, Ленинградская обл, р-н. Гатчинский, массив. Кобрино, снт. Эксперимент, д. 34
7	51	52					
184	5.1.1	5.1.1	31°15.9'	30.02	данные отсутствуют	47:23:0244001:254	адрес отсутствует
8	52	53					
184	5.1.1	5.1.1	31°12.7'	30.03	данные отсутствуют	47:23:0244001:255	адрес отсутствует
9	53	54					
185	5.1.1	5.1.1	31°17.7'	29.99	данные отсутствуют	47:23:0244001:256	адрес отсутствует
0	54	55					
185	5.1.1	5.1.1	31°18.0'	16.96	данные отсутствуют	47:23:0244001:257	адрес отсутствует
1	55	56					
185	5.1.1	5.1.1	31°13.2'	13.06	данные отсутствуют	47:23:0244001:257	адрес отсутствует
2	56	57					
185	5.1.1	5.1.1	31°14.9'	30.01	данные отсутствуют	47:23:0244001:258	664019, Иркутская обл, г. Иркутск, ул. Баррикад, д. 59, кв. 12
3	57	58					
185	5.1.1	5.1.1	31°13.9'	30.01	данные отсутствуют	47:23:0244001:259	адрес отсутствует
4	58	59					
185	5.1.1	5.1.1	31°13.9'	30.01	данные отсутствуют	47:23:0244001:260	Ленинградская область, Гатчинский р-н, д.Вайя, ул.Екатерининская, д.16; адрес отсутствует
5	59	60					
185	5.1.1	5.1.1	31°14.9'	30.01	данные отсутствуют	47:23:0244001:261	адрес отсутствует
6	60	61					

полное наименование должности	подпись	инициалы, фамилия
-------------------------------	---------	-------------------

М.П.

Земельный участок							
вид объекта недвижимости							
Лист № 105 раздела 3.1		Всего листов раздела 3.1: 111		Всего разделов: 8		Всего листов выписки: 451	
12.02.2022г. № КУВИ-001/2022-9404350							
Кадастровый номер:				47:23:0000000:486			
185 7	5.1.1 61	5.1.1 62	31°13.8'	42.39	данные отсутствуют	47:23:0244001:262	188354, Ленинградская обл, р-н. Гатчинский, д. Вайя, ул. Екатерининская, д. 20
185 8	5.1.1 62	5.1.1 63	31°16.3'	24.64	данные отсутствуют	данные отсутствуют	данные отсутствуют
185 9	5.1.1 62	5.1.1 62			данные отсутствуют	47:23:0244001:736	данные отсутствуют
186 0	5.1.1 63	5.1.1 64	26°15.8'	224.05	данные отсутствуют	данные отсутствуют	данные отсутствуют
186 1	5.1.1 64	5.1.1 65	33°27.8'	37.72	данные отсутствуют	данные отсутствуют	данные отсутствуют
186 2	5.1.1 65	5.1.1 66	33°28.3'	28.34	данные отсутствуют	данные отсутствуют	данные отсутствуют
186 3	5.1.1 65	5.1.1 65			данные отсутствуют	47:23:0244001:736	данные отсутствуют
186 4	5.1.1 66	5.1.1 67	33°27.1'	38.01	данные отсутствуют	данные отсутствуют	данные отсутствуют
186 5	5.1.1 67	5.1.1 68	33°28.4'	127.24	данные отсутствуют	данные отсутствуют	данные отсутствуют
186 6	5.1.1 68	5.1.1 69	34°48.1'	6.43	данные отсутствуют	данные отсутствуют	данные отсутствуют
186 7	5.1.1 69	5.1.1 70	34°54.7'	28.86	данные отсутствуют	данные отсутствуют	данные отсутствуют
186 8	5.1.1 70	5.1.1 71	124°29. 6'	12.25	данные отсутствуют	данные отсутствуют	данные отсутствуют
186 9	5.1.1 71	5.1.1 72	103°59. 1'	5.38	данные отсутствуют	данные отсутствуют	данные отсутствуют
187 0	5.1.1 72	5.1.1 73	70°55.9'	5.72	данные отсутствуют	данные отсутствуют	данные отсутствуют
187 1	5.1.1 73	5.1.1 74	91°40.9'	23.52	данные отсутствуют	данные отсутствуют	данные отсутствуют
187 2	5.1.1 74	5.1.1 75	92°16.9'	23.36	данные отсутствуют	данные отсутствуют	данные отсутствуют
187 3	5.1.1 75	5.1.1 76	33°0.6'	423.56	данные отсутствуют	данные отсутствуют	данные отсутствуют
187 4	5.1.1 76	5.1.1 77	31°48.1'	268.23	данные отсутствуют	данные отсутствуют	данные отсутствуют

полное наименование должности	подпись	инициалы, фамилия
-------------------------------	---------	-------------------

М.П.

Земельный участок							
вид объекта недвижимости							
Лист № 106 раздела 3.1		Всего листов раздела 3.1: 111		Всего разделов: 8		Всего листов выписки: 451	
12.02.2022г. № КУВИ-001/2022-9404350							
Кадастровый номер:				47:23:0000000:486			
187 5	5.1.1 77	5.1.1 78	59°55.1'	17.14	данные отсутствуют	данные отсутствуют	данные отсутствуют
187 6	5.1.1 78	5.1.1 79	28°42.5'	64.08	данные отсутствуют	данные отсутствуют	данные отсутствуют
187 7	5.1.1 79	5.1.1 80	300°15. 3'	40.09	данные отсутствуют	данные отсутствуют	данные отсутствуют
187 8	5.1.1 80	5.1.1 81	52°25.4'	72.73	данные отсутствуют	данные отсутствуют	данные отсутствуют
187 9	5.1.1 81	5.1.1 82	31°16.1'	125.11	данные отсутствуют	данные отсутствуют	данные отсутствуют
188 0	5.1.1 82	5.1.1 83	121°26. 5'	19.52	данные отсутствуют	данные отсутствуют	данные отсутствуют
188 1	5.1.1 83	5.1.1 84	39°54.0'	14.0	данные отсутствуют	данные отсутствуют	данные отсутствуют
188 2	5.1.1 84	5.1.1 85	35°40.3'	26.0	данные отсутствуют	данные отсутствуют	данные отсутствуют
188 3	5.1.1 85	5.1.1 86	32°26.6'	30.48	данные отсутствуют	данные отсутствуют	данные отсутствуют
188 4	5.1.1 86	5.1.1 87	26°22.6'	20.42	данные отсутствуют	данные отсутствуют	данные отсутствуют
188 5	5.1.1 87	5.1.1 88	11°46.8'	10.29	данные отсутствуют	данные отсутствуют	данные отсутствуют
188 6	5.1.1 88	5.1.1 89	29°47.6'	38.28	данные отсутствуют	данные отсутствуют	данные отсутствуют
188 7	5.1.1 89	5.1.1 90	299°49. 2'	17.96	данные отсутствуют	данные отсутствуют	данные отсутствуют
188 8	5.1.1 90	5.1.1 91	357°39. 0'	27.56	данные отсутствуют	данные отсутствуют	данные отсутствуют
188 9	5.1.1 91	5.1.1 92	28°25.7'	140.22	данные отсутствуют	47:23:0245004:258	адрес отсутствует
189 0	5.1.1 92	5.1.1 93	29°41.8'	151.77	данные отсутствуют	47:23:0245004:258	адрес отсутствует
189 1	5.1.1 93	5.1.1 94	29°45.7'	4.09	данные отсутствуют	47:23:0245004:258	адрес отсутствует
189 2	5.1.1 94	5.1.1 95	29°42.1'	150.54	данные отсутствуют	47:23:0245004:256	адрес отсутствует

полное наименование должности	подпись	инициалы, фамилия
-------------------------------	---------	-------------------

М.П.

Земельный участок						
вид объекта недвижимости						
Лист № 107 раздела 3.1		Всего листов раздела 3.1: 111		Всего разделов: 8		Всего листов выписки: 451
12.02.2022г. № КУВИ-001/2022-9404350						
Кадастровый номер:				47:23:0000000:486		
189 3	5.1.1 95	5.1.1 96	157°52. 8'	34.68	данные отсутствуют	47:23:0000000:51005 адрес отсутствует
189 4	5.1.1 96	5.1.1 97	28°51.6'	21.21	данные отсутствуют	47:23:0000000:51005 адрес отсутствует
189 5	5.1.1 97	5.1.1 98	337°54. 7'	34.09	данные отсутствуют	47:23:0000000:51005 адрес отсутствует
189 6	5.1.1 98	5.1.1 99	29°59.9'	475.19	данные отсутствуют	данные отсутствуют
189 7	5.1.1 99	5.1.2 00	28°52.6'	224.73	данные отсутствуют	47:23:0000000:51980 данные отсутствуют
189 8	5.1.2 00	5.1.2 01	28°0.8'	96.41	данные отсутствуют	47:23:0000000:51980 данные отсутствуют
189 9	5.1.2 01	5.1.2 02	28°19.7'	202.77	данные отсутствуют	47:23:0000000:51980 данные отсутствуют
190 0	5.1.2 02	5.1.2 03	28°11.0'	291.94	данные отсутствуют	47:23:0000000:51980 данные отсутствуют
190 1	5.1.2 03	5.1.2 04	28°8.6'	88.0	данные отсутствуют	47:23:0000000:51980 данные отсутствуют
190 2	5.1.2 04	5.1.2 05	28°16.5'	299.26	данные отсутствуют	47:23:0000000:51980 данные отсутствуют
190 3	5.1.2 05	5.1.2 06	28°58.7'	14.55	данные отсутствуют	47:23:0000000:51980 данные отсутствуют
190 4	5.1.2 06	5.1.2 07	28°58.7'	199.97	данные отсутствуют	47:23:0259003:27(2) данные отсутствуют
190 5	5.1.2 07	5.1.2 08	29°9.1'	110.04	данные отсутствуют	47:23:0259003:27(2) данные отсутствуют
190 6	5.1.2 08	5.1.2 09	29°8.9'	195.39	данные отсутствуют	данные отсутствуют
190 7	5.1.2 08	5.1.2 08			данные отсутствуют	47:23:0000000:51979(1) данные отсутствуют
190 8	5.1.2 09	5.1.2 10	27°44.0'	295.97	данные отсутствуют	данные отсутствуют
190 9	5.1.2 10	5.1.2 11	27°32.6'	250.41	данные отсутствуют	данные отсутствуют
191 0	5.1.2 11	5.1.2 12	27°51.4'	12.91	данные отсутствуют	данные отсутствуют

полное наименование должности	подпись	инициалы, фамилия
-------------------------------	---------	-------------------

М.П.

Земельный участок							
вид объекта недвижимости							
Лист № 108 раздела 3.1			Всего листов раздела 3.1: 111		Всего разделов: 8		Всего листов выписки: 451
12.02.2022г. № КУВИ-001/2022-9404350							
Кадастровый номер:				47:23:0000000:486			
191	5.1.2	5.1.2	298°14.4'	75.6	данные отсутствуют	данные отсутствуют	данные отсутствуют
191	5.1.2	5.1.2	28°15.2'	291.94	данные отсутствуют	данные отсутствуют	данные отсутствуют
191	5.1.2	5.1.2	118°14.4'	74.99	данные отсутствуют	данные отсутствуют	данные отсутствуют
191	5.1.2	5.1.2	28°1.8'	33.77	данные отсутствуют	данные отсутствуют	данные отсутствуют
191	5.1.2	5.1.2	82°26.9'	8.83	данные отсутствуют	данные отсутствуют	данные отсутствуют
191	5.1.2	5.1.2	77°43.6'	23.43	данные отсутствуют	данные отсутствуют	данные отсутствуют
191	5.1.2	5.1.2	35°35.0'	32.07	данные отсутствуют	данные отсутствуют	данные отсутствуют
191	5.1.2	5.1.2	28°51.1'	63.66	данные отсутствуют	данные отсутствуют	данные отсутствуют
191	5.1.2	5.1.2	28°50.9'	42.65	данные отсутствуют	данные отсутствуют	данные отсутствуют
192	5.1.2	5.1.2	28°41.2'	58.46	данные отсутствуют	данные отсутствуют	данные отсутствуют
192	5.1.2	5.1.2	28°47.8'	126.53	данные отсутствуют	данные отсутствуют	данные отсутствуют
192	5.1.2	5.1.2	28°37.4'	104.33	данные отсутствуют	данные отсутствуют	данные отсутствуют
192	5.1.2	5.1.2	300°2.2'	8.27	данные отсутствуют	данные отсутствуют	данные отсутствуют
192	5.1.2	5.1.2	301°29.3'	16.31	данные отсутствуют	данные отсутствуют	данные отсутствуют
192	5.1.2	5.1.2	17°18.5'	8.84	данные отсутствуют	данные отсутствуют	данные отсутствуют
192	5.1.2	5.1.2	299°55.7'	5.03	данные отсутствуют	данные отсутствуют	данные отсутствуют
192	5.1.2	5.1.2	29°53.3'	13.89	данные отсутствуют	данные отсутствуют	данные отсутствуют
192	5.1.2	5.1.2	119°45.7'	31.13	данные отсутствуют	данные отсутствуют	данные отсутствуют

полное наименование должности	подпись	инициалы, фамилия
-------------------------------	---------	-------------------

М.П.

Земельный участок							
вид объекта недвижимости							
Лист № 109 раздела 3.1			Всего листов раздела 3.1: 111		Всего разделов: 8		Всего листов выписки: 451
12.02.2022г. № КУВИ-001/2022-9404350							
Кадастровый номер:				47:23:0000000:486			
192	5.1.2	5.1.2	28°40.0'	28.54	данные отсутствуют	данные отсутствуют	данные отсутствуют
9	30	31					
193	5.1.2	5.1.2	29°45.5'	60.76	данные отсутствуют	данные отсутствуют	данные отсутствуют
0	31	32					
193	5.1.2	5.1.2	29°28.9'	130.33	данные отсутствуют	данные отсутствуют	данные отсутствуют
1	32	33					
193	5.1.2	5.1.2			данные отсутствуют	47:23:0256001:483	данные отсутствуют
2	32	32					
193	5.1.2	5.1.2	301°15.3'	32.71	данные отсутствуют	данные отсутствуют	данные отсутствуют
3	33	34					
193	5.1.2	5.1.2	209°59.2'	33.87	данные отсутствуют	данные отсутствуют	данные отсутствуют
4	34	35					
193	5.1.2	5.1.2	307°51.8'	8.08	данные отсутствуют	данные отсутствуют	данные отсутствуют
5	35	36					
193	5.1.2	5.1.2	29°14.2'	21.01	данные отсутствуют	данные отсутствуют	данные отсутствуют
6	36	37					
193	5.1.2	5.1.2	37°54.6'	25.55	данные отсутствуют	данные отсутствуют	данные отсутствуют
7	37	38					
193	5.1.2	5.1.2	48°54.2'	12.67	данные отсутствуют	47:23:0000000:51206	данные отсутствуют
8	38	39					
193	5.1.2	5.1.2	118°42.9'	18.0	данные отсутствуют	данные отсутствуют	данные отсутствуют
9	39	40					
194	5.1.2	5.1.2	28°40.4'	119.98	данные отсутствуют	данные отсутствуют	данные отсутствуют
0	40	41					
194	5.1.2	5.1.2	336°14.5'	9.41	данные отсутствуют	данные отсутствуют	данные отсутствуют
1	41	42					
194	5.1.2	5.1.2	24°50.0'	49.31	данные отсутствуют	данные отсутствуют	данные отсутствуют
2	42	43					
194	5.1.2	5.1.2	24°49.9'	98.06	данные отсутствуют	47:23:0256002:4	адрес отсутствует
3	43	44					
194	5.1.2	5.1.2	24°51.0'	49.31	данные отсутствуют	данные отсутствуют	данные отсутствуют
4	44	45					
194	5.1.2	5.1.2	26°52.8'	33.31	данные отсутствуют	данные отсутствуют	данные отсутствуют
5	45	46					
194	5.1.2	5.1.2			данные отсутствуют	47:23:0259001:2	г.Санкт-Петербург, Аптекарская наб., д.8, литера А
6	45	45					

полное наименование должности	подпись	инициалы, фамилия
-------------------------------	---------	-------------------

М.П.

Земельный участок							
вид объекта недвижимости							
Лист № 110 раздела 3.1		Всего листов раздела 3.1: 111		Всего разделов: 8		Всего листов выписки: 451	
12.02.2022г. № КУВИ-001/2022-9404350							
Кадастровый номер:				47:23:0000000:486			
194 7	5.1.2 46	5.1.2 47	26°52.3'	38.47	данные отсутствуют	данные отсутствуют	данные отсутствуют
194 8	5.1.2 47	5.1.2 48	26°56.1'	31.88	данные отсутствуют	данные отсутствуют	данные отсутствуют
194 9	5.1.2 48	5.1.2 49	25°48.3'	30.0	данные отсутствуют	47:23:0259001:27	данные отсутствуют
195 0	5.1.2 49	5.1.2 50	25°47.3'	262.75	данные отсутствуют	данные отсутствуют	данные отсутствуют
195 1	5.1.2 50	5.1.2 51	26°28.4'	158.0	данные отсутствуют	47:23:0259001:24	данные отсутствуют
195 2	5.1.2 51	5.1.2 52	180°34. 8'	23.7	данные отсутствуют	47:23:0000000:48491(1)	адрес отсутствует
195 3	5.1.2 52	5.1.2 53	175°48. 4'	7.93	данные отсутствуют	47:23:0000000:48491(1)	адрес отсутствует
195 4	5.1.2 53	5.1.2 54	181°43. 0'	20.02	данные отсутствуют	47:23:0000000:48491(1)	адрес отсутствует
195 5	5.1.2 54	5.1.2 55	181°42. 9'	44.43	данные отсутствуют	47:23:0000000:48491(1)	адрес отсутствует
195 6	5.1.2 55	5.1.2 56	166°49. 3'	38.73	данные отсутствуют	47:23:0000000:48491(1)	адрес отсутствует
195 7	5.1.2 56	5.1.2 57	28°39.2'	97.64	данные отсутствуют	47:23:0000000:48491(1)	адрес отсутствует
195 8	5.1.2 57	5.1.2 58	28°30.6'	71.94	данные отсутствуют	47:23:0000000:48491(1)	адрес отсутствует
195 9	5.1.2 58	5.1.2 59	28°41.9'	72.43	данные отсутствуют	47:23:0000000:48491(1)	адрес отсутствует
196 0	5.1.2 59	5.1.1	13°0.7'	9.9	данные отсутствуют	47:23:0000000:48491(1)	адрес отсутствует
196 1	5.2.2 60	5.2.2 61	215°36. 7'	12.66	данные отсутствуют	данные отсутствуют	данные отсутствуют
196 2	5.2.2 61	5.2.2 62	213°5.2'	17.4	данные отсутствуют	данные отсутствуют	данные отсутствуют
196 3	5.2.2 62	5.2.2 63	110°30. 2'	11.56	данные отсутствуют	данные отсутствуют	данные отсутствуют
196 4	5.2.2 63	5.2.2 64	27°26.0'	27.74	данные отсутствуют	данные отсутствуют	данные отсутствуют

полное наименование должности	подпись	инициалы, фамилия
-------------------------------	---------	-------------------

М.П.

Земельный участок						
вид объекта недвижимости						
Лист № 111 раздела 3.1		Всего листов раздела 3.1: 111		Всего разделов: 8		Всего листов выписки: 451
12.02.2022г. № КУВИ-001/2022-9404350						
Кадастровый номер:				47:23:0000000:486		
196 5	5.2.2 64	5.2.2 65	27°23.9'	16.28	данные отсутствуют	данные отсутствуют
196 6	5.2.2 65	5.2.2 66	293°23. 6'	5.01	данные отсутствуют	данные отсутствуют
196 7	5.2.2 66	5.2.2 60	218°25. 4'	15.5	данные отсутствуют	данные отсутствуют

полное наименование должности	подпись	инициалы, фамилия

М.П.

Выписка из Единого государственного реестра недвижимости об объекте недвижимости

Описание местоположения земельного участка

Земельный участок			
вид объекта недвижимости			
Лист № 1 раздела 3.2	Всего листов раздела 3.2: 59	Всего разделов: 8	Всего листов выписки: 451
12.02.2022г. № КУВИ-001/2022-9404350			
Кадастровый номер:		47:23:0000000:486	

Сведения о характерных точках границы земельного участка				
Система координат 47.2				
Номер точки	Координаты, м		Описание закрепления на местности	Средняя квадратичная погрешность определения координат характерных точек границ земельного участка, м
	X	Y		
1	2	3	4	5
1	404852.3	2209533.35	-	0.3
2	404842.65	2209531.12	-	0.3
3	404779.12	2209496.34	-	0.3
4	404715.9	2209462	-	0.3
5	404630.22	2209415.18	-	0.3
6	404667.93	2209406.35	-	0.3
7	404712.34	2209407.68	-	0.3
8	404732.35	2209408.28	-	0.3
9	404740.26	2209407.7	-	0.3
10	404763.96	2209407.94	-	0.3
11	404622.53	2209337.51	-	0.3
12	404385.95	2209223.2	-	0.3
13	404358.94	2209210.14	-	0.3
14	404330.52	2209195.7	-	0.3
15	404296.2	2209178.31	-	0.3
16	404266.49	2209163.25	-	0.3
17	404221.75	2209142.53	-	0.3
18	404132.76	2209101.35	-	0.3
19	404088.01	2209080.64	-	0.3
20	404079.4	2209084.43	-	0.3
21	403974.13	2209026.86	-	0.3
22	403982.78	2209011.07	-	0.3
23	403974.45	2209001.52	-	0.3
24	403954.29	2208985.82	-	0.3

полное наименование должности	подпись	инициалы, фамилия

М.П.

Земельный участок				
вид объекта недвижимости				
Лист № 2 раздела 3.2		Всего листов раздела 3.2: 59		Всего разделов: 8
Всего листов выписки: 451				
12.02.2022г. № КУВИ-001/2022-9404350				
Кадастровый номер:			47:23:0000000:486	
25	403935.96	2208975.56	-	0.3
26	403931	2208981.94	-	0.3
27	403960.34	2208998.87	-	0.3
28	403943.37	2209026.83	-	0.3
29	403829.92	2208962.69	-	0.3
30	403777.17	2208932.53	-	0.3
31	403752.13	2208918.84	-	0.3
32	403767.58	2208891.82	-	0.3
33	403755.54	2208884.9	-	0.3
34	403753.03	2208889.26	-	0.3
35	403744.59	2208886.63	-	0.3
36	403736.07	2208900.54	-	0.3
37	403731.93	2208907.7	-	0.3
38	403640.35	2208857.72	-	0.3
39	403529.47	2208796.77	-	0.3
40	403478.19	2208768.71	-	0.3
41	403440.83	2208748.13	-	0.3
42	403385.07	2208717.41	-	0.3
43	403358.99	2208698.75	-	0.3
44	403354.01	2208675.86	-	0.3
45	403352.85	2208667.11	-	0.3
46	403323.04	2208651.24	-	0.3
47	403358.52	2208585.18	-	0.3
48	403101.36	2208446.98	-	0.3
49	403065.59	2208513.58	-	0.3
50	403054.18	2208507.55	-	0.3
51	402832.15	2208391.75	-	0.3
52	402570.18	2208254.02	-	0.3
53	402399.54	2208158.85	-	0.3
54	402303.44	2208105.25	-	0.3
55	402128.51	2208008.37	-	0.3
56	402115.78	2208001.32	-	0.3
57	401852.23	2207859.56	-	0.3

полное наименование должности	подпись	инициалы, фамилия
-------------------------------	---------	-------------------

М.П.

Земельный участок				
вид объекта недвижимости				
Лист № 3 раздела 3.2		Всего листов раздела 3.2: 59		Всего разделов: 8
Всего листов выписки: 451				
12.02.2022г. № КУВИ-001/2022-9404350				
Кадастровый номер:			47:23:0000000:486	
58	401774.63	2207818.05	-	0.3
59	401517.3	2207680.17	-	0.3
60	401338.81	2207583.95	-	0.3
61	401253.7	2207538.67	-	0.3
62	401056.91	2207430.14	-	0.3
63	400645.38	2207192.56	-	0.3
64	400613.79	2207205.38	-	0.3
65	400595.21	2207195.14	-	0.3
66	400627.34	2207182.08	-	0.3
67	400496.58	2207107.49	-	0.3
68	400493.03	2207105.46	-	0.3
69	400361.19	2207030.27	-	0.3
70	400237.88	2206963.52	-	0.3
71	400210.34	2206964.65	-	0.3
72	400201.41	2206980.23	-	0.3
73	400168.19	2206961.21	-	0.3
74	400158.12	2206959.11	-	0.3
75	400139.83	2206950.04	-	0.3
76	400114.11	2206933.69	-	0.3
77	400092.99	2206918.53	-	0.3
78	400082.25	2206909.55	-	0.3
79	400092.43	2206892.9	-	0.3
80	399985.49	2206827.96	-	0.3
81	399941.14	2206770.32	-	0.3
82	399920.94	2206804.95	-	0.3
83	399864.74	2206774.17	-	0.3
84	399856.15	2206759.34	-	0.3
85	399628.19	2206617.99	-	0.3
86	399273	2206387.24	-	0.3
87	399273.93	2206363.9	-	0.3
88	399274.62	2206340.39	-	0.3
89	399272.75	2206334.98	-	0.3
90	399274.05	2206329.76	-	0.3

полное наименование должности	подпись	инициалы, фамилия
-------------------------------	---------	-------------------

М.П.

Земельный участок					
вид объекта недвижимости					
Лист № 4 раздела 3.2		Всего листов раздела 3.2: 59		Всего разделов: 8	Всего листов выписки: 451
12.02.2022г. № КУВИ-001/2022-9404350					
Кадастровый номер:			47:23:0000000:486		
91	399280.99	2206319.66	-	0.3	
92	399257.32	2206303.14	-	0.3	
93	399252.04	2206299.47	-	0.3	
94	399145.9	2206229.29	-	0.3	
95	399114.19	2206208.34	-	0.3	
96	399090.55	2206192.71	-	0.3	
97	399059.08	2206171.91	-	0.3	
98	398858.16	2206072.77	-	0.3	
99	398837.1	2206059.98	-	0.3	
100	398800.85	2206038	-	0.3	
101	398775.19	2206022.43	-	0.3	
102	398749.53	2206006.87	-	0.3	
103	398723.87	2205991.31	-	0.3	
104	398698.21	2205975.74	-	0.3	
105	398687.04	2205968.97	-	0.3	
106	398672.55	2205960.16	-	0.3	
107	398646.92	2205944.58	-	0.3	
108	398621.24	2205929.02	-	0.3	
109	398595.58	2205913.44	-	0.3	
110	398569.93	2205897.86	-	0.3	
111	398565.65	2205895.27	-	0.3	
112	398539.14	2205879.17	-	0.3	
113	398513.83	2205863.81	-	0.3	
114	398506.25	2205859.22	-	0.3	
115	398435.32	2205816.15	-	0.3	
116	398419.3	2205812.25	-	0.3	
117	398339.49	2205759.62	-	0.3	
118	398318.23	2205735.37	-	0.3	
119	398215.15	2205649.54	-	0.3	
120	398208.06	2205645.85	-	0.3	
121	398092.4	2205585.73	-	0.3	
122	397915.27	2205471.66	-	0.3	
123	397822.72	2205406.99	-	0.3	

полное наименование должности	подпись	инициалы, фамилия
-------------------------------	---------	-------------------

М.П.

Земельный участок				
вид объекта недвижимости				
Лист № 5 раздела 3.2		Всего листов раздела 3.2: 59		Всего разделов: 8
Всего листов выписки: 451				
12.02.2022г. № КУВИ-001/2022-9404350				
Кадастровый номер:			47:23:0000000:486	
124	397785.55	2205381.01	-	0.3
125	397772.97	2205372.22	-	0.3
126	397766.54	2205373.97	-	0.3
127	397765.43	2205374.28	-	0.3
128	397742.13	2205380.76	-	0.3
129	397733.18	2205384.55	-	0.3
130	397733	2205384.62	-	0.3
131	397702.89	2205397.41	-	0.3
132	397692.69	2205401.75	-	0.3
133	397702.94	2205408.55	-	0.3
134	397771.14	2205453.69	-	0.3
135	397841.14	2205496.51	-	0.3
136	397873.36	2205516.24	-	0.3
137	397933.05	2205552.78	-	0.3
138	398159.25	2205705.82	-	0.3
139	398348.56	2205834.78	-	0.3
140	398426.24	2205890.29	-	0.3
141	398447.37	2205905.39	-	0.3
142	398451.67	2205908.74	-	0.3
143	398484.79	2205931.57	-	0.3
144	398562.05	2205987.32	-	0.3
145	398685.31	2206066.17	-	0.3
146	398691.75	2206070.29	-	0.3
147	398809.96	2206145.92	-	0.3
148	398959.71	2206284.09	-	0.3
149	399063.78	2206380.19	-	0.3
150	399157.01	2206395.86	-	0.3
151	399193.06	2206401.92	-	0.3
152	399204.63	2206403.86	-	0.3
153	399217.9	2206412.9	-	0.3
154	399418.45	2206549.66	-	0.3
155	399580.69	2206656.64	-	0.3
156	399826.16	2206817.93	-	0.3

полное наименование должности	подпись	инициалы, фамилия
-------------------------------	---------	-------------------

М.П.

Земельный участок					
вид объекта недвижимости					
Лист № 6 раздела 3.2		Всего листов раздела 3.2: 59		Всего разделов: 8	Всего листов выписки: 451
12.02.2022г. № КУВИ-001/2022-9404350					
Кадастровый номер:			47:23:0000000:486		
157	399862.95	2206841.64	-	0.3	
158	400028.92	2206948.55	-	0.3	
159	400049.46	2206927.88	-	0.3	
160	400067.04	2206936.91	-	0.3	
161	400063.96	2206942.9	-	0.3	
162	400072.12	2206947.1	-	0.3	
163	400085.71	2206963.35	-	0.3	
164	400092.82	2206967	-	0.3	
165	400098.94	2206975.98	-	0.3	
166	400095.01	2206983.62	-	0.3	
167	400109.57	2206991.34	-	0.3	
168	400205.02	2207044.73	-	0.3	
169	400252.38	2207071.02	-	0.3	
170	400304.04	2207099.68	-	0.3	
171	400343.07	2207121.34	-	0.3	
172	400432.44	2207170.94	-	0.3	
173	400502.36	2207209.04	-	0.3	
174	400526.97	2207222.27	-	0.3	
175	400561.67	2207208.41	-	0.3	
176	400583.22	2207220.27	-	0.3	
177	400548.8	2207234.01	-	0.3	
178	400734.55	2207334.31	-	0.3	
179	400836.53	2207390.27	-	0.3	
180	400974.61	2207466.06	-	0.3	
181	400997.1	2207477.72	-	0.3	
182	401151.61	2207557.74	-	0.3	
183	401223.03	2207594.74	-	0.3	
184	401484.13	2207740.84	-	0.3	
185	401740.27	2207880.68	-	0.3	
186	402004.77	2208024.47	-	0.3	
187	402109.87	2208080.63	-	0.3	
188	402116.25	2208084.04	-	0.3	
189	402268.71	2208168.77	-	0.3	

полное наименование должности	подпись	инициалы, фамилия
-------------------------------	---------	-------------------

М.П.

Земельный участок				
вид объекта недвижимости				
Лист № 7 раздела 3.2		Всего листов раздела 3.2: 59		Всего разделов: 8
Всего листов выписки: 451				
12.02.2022г. № КУВИ-001/2022-9404350				
Кадастровый номер:			47:23:0000000:486	
190	402462.96	2208275.67	-	0.3
191	402479.48	2208284.76	-	0.3
192	402536.29	2208316.03	-	0.3
193	402796.28	2208457.34	-	0.3
194	403015.34	2208578.61	-	0.3
195	403093.94	2208620.81	-	0.3
196	403178.12	2208676.03	-	0.3
197	403541.97	2208880.99	-	0.3
198	403706.4	2208970.73	-	0.3
199	403803.99	2209020.28	-	0.3
200	403834.91	2209031.38	-	0.3
201	403901.98	2209068.88	-	0.3
202	403909.48	2209073.08	-	0.3
203	403911.09	2209070.32	-	0.3
204	403920.6	2209049.5	-	0.3
205	403937.37	2209058.67	-	0.3
206	403929.79	2209074.55	-	0.3
207	403926.97	2209082.85	-	0.3
208	404024.33	2209137.29	-	0.3
209	404222.99	2209242.59	-	0.3
210	404343.91	2209321.52	-	0.3
211	404442.81	2209382.73	-	0.3
212	404507.38	2209422.67	-	0.3
213	404534.59	2209419.57	-	0.3
214	404550.85	2209416.73	-	0.3
215	404572.62	2209417.43	-	0.3
216	404615.9	2209417.45	-	0.3
217	404726.24	2209478.11	-	0.3
218	404821	2209529.9	-	0.3
219	404753.19	2209528.3	-	0.3
220	404694.89	2209529.88	-	0.3
221	404813.1	2209596.56	-	0.3
222	405020.36	2209724.93	-	0.3

полное наименование должности	подпись	инициалы, фамилия
-------------------------------	---------	-------------------

М.П.

Земельный участок				
вид объекта недвижимости				
Лист № 8 раздела 3.2		Всего листов раздела 3.2: 59		Всего разделов: 8
Всего листов выписки: 451				
12.02.2022г. № КУВИ-001/2022-9404350				
Кадастровый номер:			47:23:0000000:486	
223	405045.87	2209740.72	-	0.3
224	405130.98	2209793.43	-	0.3
225	405259.27	2209872.84	-	0.3
226	405409.93	2209929.35	-	0.3
227	405545.45	2209996.06	-	0.3
228	405633.92	2210031.77	-	0.3
229	405654.96	2210044.35	-	0.3
230	405658.01	2210035.51	-	0.3
231	405660.47	2210028.36	-	0.3
232	405662.54	2210022.36	-	0.3
233	406173.33	2210303.65	-	0.3
234	406316.99	2210399.72	-	0.3
235	406663.11	2210673.28	-	0.3
236	406683.45	2210663.97	-	0.3
237	406712.42	2210621.74	-	0.3
238	406706.5	2210607.42	-	0.3
239	406690.64	2210569.08	-	0.3
240	406431.02	2210370.4	-	0.3
241	406264.07	2210254.79	-	0.3
242	406091.31	2210150.44	-	0.3
243	405826.22	2210004.72	-	0.3
244	405709.58	2209940.72	-	0.3
245	405701.34	2209955.84	-	0.3
246	405693.65	2209978.52	-	0.3
247	405688	2209981.23	-	0.3
248	405670.88	2209978.18	-	0.3
249	405644.69	2209964.71	-	0.3
250	405648.83	2209958.15	-	0.3
251	405629.11	2209945.35	-	0.3
252	405646.19	2209916.01	-	0.3
253	405351.37	2209704.4	-	0.3
254	405124.83	2209596.33	-	0.3
255	405019.49	2209540.55	-	0.3

полное наименование должности	подпись	инициалы, фамилия
-------------------------------	---------	-------------------

М.П.

Земельный участок				
вид объекта недвижимости				
Лист № 9 раздела 3.2		Всего листов раздела 3.2: 59		Всего разделов: 8
Всего листов выписки: 451				
12.02.2022г. № КУВИ-001/2022-9404350				
Кадастровый номер:		47:23:0000000:486		
256	404990.48	2209525.2	-	0.3
257	404967.92	2209527.33	-	0.3
258	404912.19	2209530.02	-	0.3
259	404908.13	2209530.82	-	0.3
260	404852.3	2209533.35	-	0.3
1	403297.06	2208652.73	-	0.3
2	403309.2	2208662.36	-	0.3
3	403307.21	2208666.96	-	0.3
4	403292.76	2208659.47	-	0.3
5	403268.14	2208646.69	-	0.3
6	403272.19	2208635.86	-	0.3
7	403286.77	2208645.36	-	0.3
8	403297.06	2208652.73	-	0.3
1	393722.37	2206039.72	-	0.3
2	393685.79	2205991.85	-	0.3
3	393671.1	2205972.59	-	0.3
4	393618.09	2205927.62	-	0.3
5	393602.78	2205912.58	-	0.3
6	393503.61	2205800.19	-	0.3
7	393480.03	2205772.33	-	0.3
8	393471.6	2205760.02	-	0.3
9	393450.76	2205739.37	-	0.3
10	393418.93	2205707.8	-	0.3
11	393412.66	2205698.16	-	0.3
12	393408.82	2205690.71	-	0.3
13	393406.2	2205684.84	-	0.3
14	393403.68	2205677.23	-	0.3
15	393401.14	2205669.8	-	0.3
16	393399.05	2205661.99	-	0.3
17	393396.99	2205654.39	-	0.3
18	393394.59	2205643.54	-	0.3
19	393385.92	2205632.2	-	0.3
20	393377.69	2205650.43	-	0.3

полное наименование должности	подпись	инициалы, фамилия
-------------------------------	---------	-------------------

М.П.

Земельный участок				
вид объекта недвижимости				
Лист № 10 раздела 3.2		Всего листов раздела 3.2: 59		Всего разделов: 8
Всего листов выписки: 451				
12.02.2022г. № КУВИ-001/2022-9404350				
Кадастровый номер:			47:23:0000000:486	
21	393333.09	2205591.37	-	0.3
22	393341.15	2205573.57	-	0.3
23	393326.98	2205555.02	-	0.3
24	393137.75	2205307.27	-	0.3
25	392978.21	2205098.39	-	0.3
26	392922.45	2205025.62	-	0.3
27	392918.56	2205029.26	-	0.3
28	392914.2	2205024.61	-	0.3
29	392918.55	2205020.52	-	0.3
30	392857.18	2204940.41	-	0.3
31	392702.71	2204737.9	-	0.3
32	392692.21	2204745.64	-	0.3
33	392680.65	2204730.32	-	0.3
34	392666.83	2204712.7	-	0.3
35	392662.49	2204706.72	-	0.3
36	392652.51	2204694.52	-	0.3
37	392625.62	2204659.58	-	0.3
38	392629.75	2204654.64	-	0.3
39	392635.02	2204648.06	-	0.3
40	392591.01	2204588.48	-	0.3
41	392560.24	2204541.25	-	0.3
42	392533.76	2204494.39	-	0.3
43	392514.34	2204455.56	-	0.3
44	392492.59	2204406.67	-	0.3
45	392469.04	2204345.26	-	0.3
46	392450.21	2204360.02	-	0.3
47	392441.83	2204366.82	-	0.3
48	392433.43	2204372.64	-	0.3
49	392415.22	2204316.97	-	0.3
50	392392.6	2204255.36	-	0.3
51	392378.08	2204215.78	-	0.3
52	392326.92	2203917.43	-	0.3
53	392275.2	2203822.25	-	0.3

полное наименование должности	подпись	инициалы, фамилия
-------------------------------	---------	-------------------

М.П.

Земельный участок				
вид объекта недвижимости				
Лист № 11 раздела 3.2		Всего листов раздела 3.2: 59		Всего разделов: 8
Всего листов выписки: 451				
12.02.2022г. № КУВИ-001/2022-9404350				
Кадастровый номер:			47:23:0000000:486	
54	392240.98	2203793.28	-	0.3
55	392240.63	2203793.05	-	0.3
56	392196.36	2203763.72	-	0.3
57	392247.59	2203866.7	-	0.3
58	392293.32	2204005.9	-	0.3
59	392324.21	2204012.26	-	0.3
60	392345.4	2204202.59	-	0.3
61	392416	2204369.87	-	0.3
62	392426.16	2204363.5	-	0.3
63	392433.5	2204383.18	-	0.3
64	392424.37	2204390.19	-	0.3
65	392439.57	2204429.87	-	0.3
66	392446.73	2204445.98	-	0.3
67	392452.91	2204448.66	-	0.3
68	392450.79	2204455.08	-	0.3
69	392462.48	2204481.41	-	0.3
70	392483.2	2204522.82	-	0.3
71	392511.36	2204572.62	-	0.3
72	392543.87	2204622.58	-	0.3
73	392574.12	2204664.71	-	0.3
74	392590.02	2204686	-	0.3
75	392594.57	2204692.14	-	0.3
76	392602.05	2204701.95	-	0.3
77	392608.29	2204710.03	-	0.3
78	392618.38	2204723.37	-	0.3
79	392768.23	2204919.78	-	0.3
80	392820.04	2204987.68	-	0.3
81	392891.14	2205080.48	-	0.3
82	392932.95	2205135.06	-	0.3
83	393024.15	2205254.56	-	0.3
84	393081.93	2205330.24	-	0.3
85	393115.53	2205374.3	-	0.3
86	393182.06	2205461.47	-	0.3

полное наименование должности	подпись	инициалы, фамилия
-------------------------------	---------	-------------------

М.П.

Земельный участок				
вид объекта недвижимости				
Лист № 12 раздела 3.2		Всего листов раздела 3.2: 59		Всего разделов: 8
Всего листов выписки: 451				
12.02.2022г. № КУВИ-001/2022-9404350				
Кадастровый номер:			47:23:0000000:486	
87	393250.07	2205550.38	-	0.3
88	393297.15	2205611.93	-	0.3
89	393313.86	2205633.81	-	0.3
90	393311.67	2205639.45	-	0.3
91	393352.02	2205695.27	-	0.3
92	393358.65	2205692.42	-	0.3
93	393367.92	2205704.53	-	0.3
94	393391.65	2205735.63	-	0.3
95	393397.75	2205743.61	-	0.3
96	393415.88	2205767.32	-	0.3
97	393399.98	2205779.46	-	0.3
98	393429.83	2205818.54	-	0.3
99	393454.57	2205850.93	-	0.3
100	393515.68	2205930.99	-	0.3
101	393520.27	2205936.94	-	0.3
102	393529.35	2205948.88	-	0.3
103	393534.63	2205955.73	-	0.3
104	393546.96	2205971.89	-	0.3
105	393535.06	2205980.77	-	0.3
106	393545.42	2205994.76	-	0.3
107	393554.52	2205987.83	-	0.3
108	393572.02	2206011.45	-	0.3
109	393575.3	2206009.02	-	0.3
110	393603.91	2206046.43	-	0.3
111	393586.71	2206059.05	-	0.3
112	393604.12	2206083.08	-	0.3
113	393616.37	2206074.35	-	0.3
114	393629.67	2206091.91	-	0.3
115	393635.34	2206087.58	-	0.3
116	393668.85	2206131.45	-	0.3
117	393822.36	2206332.42	-	0.3
118	393838.26	2206320.3	-	0.3
119	393893.74	2206392.95	-	0.3

полное наименование должности	подпись	инициалы, фамилия
-------------------------------	---------	-------------------

М.П.

Земельный участок				
вид объекта недвижимости				
Лист № 13 раздела 3.2		Всего листов раздела 3.2: 59		Всего разделов: 8
Всего листов выписки: 451				
12.02.2022г. № КУВИ-001/2022-9404350				
Кадастровый номер:			47:23:0000000:486	
120	393907.52	2206416.35	-	0.3
121	393925.3	2206440.23	-	0.3
122	394023.49	2206568.46	-	0.3
123	394086.53	2206650.21	-	0.3
124	394134	2206713.47	-	0.3
125	394185.32	2206779.22	-	0.3
126	394321.66	2206961.42	-	0.3
127	394504.59	2207199.2	-	0.3
128	394673.08	2207419.37	-	0.3
129	394703.19	2207459.12	-	0.3
130	394747.42	2207520.46	-	0.3
131	394773.09	2207559.61	-	0.3
132	394804.43	2207613.84	-	0.3
133	394830.62	2207666.29	-	0.3
134	394849.18	2207661.22	-	0.3
135	394875.89	2207715.79	-	0.3
136	394871.11	2207717.46	-	0.3
137	394879.01	2207735.71	-	0.3
138	394846.28	2207749.91	-	0.3
139	394864.02	2207790.09	-	0.3
140	394884.3	2207780.81	-	0.3
141	395134.57	2208327.44	-	0.3
142	395196.96	2208463.38	-	0.3
143	395218.24	2208509.72	-	0.3
144	395298.38	2208684.73	-	0.3
145	395509.25	2209145.18	-	0.3
146	395558.65	2209253.28	-	0.3
147	395571.78	2209261.72	-	0.3
148	395580.3	2209264.69	-	0.3
149	395577.33	2209273.18	-	0.3
150	395568.81	2209275.61	-	0.3
151	395592.27	2209327.18	-	0.3
152	395633.43	2209417.67	-	0.3

полное наименование должности	подпись	инициалы, фамилия
-------------------------------	---------	-------------------

М.П.

Земельный участок				
вид объекта недвижимости				
Лист № 14 раздела 3.2		Всего листов раздела 3.2: 59		Всего разделов: 8
Всего листов выписки: 451				
12.02.2022г. № КУВИ-001/2022-9404350				
Кадастровый номер:			47:23:0000000:486	
153	395925.13	2210054.81	-	0.3
154	395906.95	2210063.14	-	0.3
155	396195.4	2210693.17	-	0.3
156	396219.55	2210746.42	-	0.3
157	396237	2210786.81	-	0.3
158	396256.08	2210835.49	-	0.3
159	396271.62	2210882.13	-	0.3
160	396290.82	2210876.56	-	0.3
161	396303.36	2210919.79	-	0.3
162	396320.93	2210999.98	-	0.3
163	396329.19	2211055.38	-	0.3
164	396334.11	2211108.91	-	0.3
165	396335.95	2211162.04	-	0.3
166	396335.24	2211209.62	-	0.3
167	396332.52	2211258.42	-	0.3
168	396325.91	2211332.26	-	0.3
169	396314.31	2211447.75	-	0.3
170	396283.69	2211750.88	-	0.3
171	396273.54	2211850.47	-	0.3
172	396263.09	2211954.29	-	0.3
173	396252.94	2212053.36	-	0.3
174	396243.24	2212148.23	-	0.3
175	396234.09	2212238	-	0.3
176	396291.47	2212244.21	-	0.3
177	396300.52	2212154.09	-	0.3
178	396320.36	2211960.14	-	0.3
179	396340.97	2211756.72	-	0.3
180	396356.9	2211599.1	-	0.3
181	396371.6	2211453.55	-	0.3
182	396383.24	2211337.71	-	0.3
183	396389.97	2211262.54	-	0.3
184	396392.81	2211211.52	-	0.3
185	396393.55	2211161.22	-	0.3

полное наименование должности	подпись	инициалы, фамилия
-------------------------------	---------	-------------------

М.П.

Земельный участок				
вид объекта недвижимости				
Лист № 15 раздела 3.2	Всего листов раздела 3.2: 59		Всего разделов: 8	Всего листов выписки: 451
12.02.2022г. № КУВИ-001/2022-9404350				
Кадастровый номер:			47:23:0000000:486	
186	396391.61	2211104.9	-	0.3
187	396386.38	2211047.98	-	0.3
188	396377.58	2210988.9	-	0.3
189	396359.14	2210904.78	-	0.3
190	396345.05	2210856.23	-	0.3
191	396412.27	2210836.72	-	0.3
192	396394.56	2210783.73	-	0.3
193	396373.29	2210729.48	-	0.3
194	396330.36	2210632.68	-	0.3
195	396276.13	2210514.22	-	0.3
196	396039.23	2209996.8	-	0.3
197	395975.58	2210025.91	-	0.3
198	395685.61	2209392.53	-	0.3
199	395650.68	2209315.73	-	0.3
200	395615.66	2209238.77	-	0.3
201	395561.39	2209119.98	-	0.3
202	395392.36	2208750.85	-	0.3
203	395322.62	2208598.56	-	0.3
204	395270.36	2208484.5	-	0.3
205	395246.63	2208432.76	-	0.3
206	395186.71	2208302.22	-	0.3
207	395134.82	2208188.84	-	0.3
208	395007.09	2207909.83	-	0.3
209	394929.64	2207740.78	-	0.3
210	394911.43	2207748.67	-	0.3
211	394900.58	2207723.68	-	0.3
212	394893.63	2207707.68	-	0.3
213	394903.88	2207703.23	-	0.3
214	394794.46	2207486.24	-	0.3
215	394589.43	2207214.32	-	0.3
216	394549.79	2207162.45	-	0.3
217	394403.91	2206972.87	-	0.3
218	394396.97	2206978.72	-	0.3

полное наименование должности	подпись	инициалы, фамилия
-------------------------------	---------	-------------------

М.П.

Земельный участок				
вид объекта недвижимости				
Лист № 16 раздела 3.2		Всего листов раздела 3.2: 59		Всего разделов: 8
Всего листов выписки: 451				
12.02.2022г. № КУВИ-001/2022-9404350				
Кадастровый номер:			47:23:0000000:486	
219	394356.42	2206925.74	-	0.3
220	394363.95	2206920.79	-	0.3
221	394249.85	2206768.33	-	0.3
222	394260.28	2206760.57	-	0.3
223	394167.2	2206611.17	-	0.3
224	393727.34	2206035.38	-	0.3
225	393722.37	2206039.72	-	0.3
1	382642.47	2201878.69	-	0.3
2	382639.49	2201888.7	-	0.3
3	382629.34	2201885.84	-	0.3
4	382632.09	2201875.66	-	0.3
5	382642.47	2201878.69	-	0.3
1	373463.01	2200015.99	-	0.3
2	373494.99	2200022.34	-	0.3
3	373492.31	2200035.81	-	0.3
4	373460.96	2200029.21	-	0.3
5	373463.01	2200015.99	-	0.3
1	390121.55	2203203.3	-	0.3
2	389827.63	2203148.19	-	0.3
3	389748.08	2203132.96	-	0.3
4	389742.18	2203131.82	-	0.3
5	389616.09	2203107.7	-	0.3
6	389610.42	2203137.6	-	0.3
7	389590.12	2203133.66	-	0.3
8	389566.57	2203129.11	-	0.3
9	389560.06	2203130.83	-	0.3
10	389427.45	2203105.44	-	0.3
11	389394.62	2203101.24	-	0.3
12	389228.87	2203067.83	-	0.3
13	389040.43	2203027.68	-	0.3
14	388915.78	2203002.99	-	0.3
15	388863.42	2202977.47	-	0.3
16	388859.56	2202980.88	-	0.3

полное наименование должности	подпись	инициалы, фамилия
-------------------------------	---------	-------------------

М.П.

Земельный участок				
вид объекта недвижимости				
Лист № 17 раздела 3.2	Всего листов раздела 3.2: 59		Всего разделов: 8	Всего листов выписки: 451
12.02.2022г. № КУВИ-001/2022-9404350				
Кадастровый номер:			47:23:0000000:486	
17	388687.76	2202945.58	-	0.3
18	388437.23	2202894.08	-	0.3
19	388206.17	2202837.36	-	0.3
20	387977.66	2202799.4	-	0.3
21	387450.29	2202693.04	-	0.3
22	387333.24	2202660.11	-	0.3
23	387223.44	2202639.75	-	0.3
24	387076.67	2202608.9	-	0.3
25	386878.52	2202574.69	-	0.3
26	386784.63	2202557.41	-	0.3
27	386584.51	2202518.04	-	0.3
28	386355	2202473.06	-	0.3
29	386139.41	2202430.54	-	0.3
30	386088.25	2202421.42	-	0.3
31	385938.16	2202394.69	-	0.3
32	385799.89	2202367.25	-	0.3
33	385688.71	2202344.74	-	0.3
34	385682.87	2202376.09	-	0.3
35	385559.8	2202351.88	-	0.3
36	385332.5	2202307.18	-	0.3
37	385250.65	2202290.16	-	0.3
38	385131.56	2202268.59	-	0.3
39	385008.43	2202241.49	-	0.3
40	384980.14	2202233.41	-	0.3
41	384914.39	2202215.23	-	0.3
42	384922.77	2202186.27	-	0.3
43	384904.29	2202181.61	-	0.3
44	384656	2202144.13	-	0.3
45	384657.15	2202154.03	-	0.3
46	384580.32	2202139	-	0.3
47	384521.83	2202127.62	-	0.3
48	384257.05	2202076.13	-	0.3
49	384259.27	2202100.56	-	0.3

полное наименование должности	подпись	инициалы, фамилия
-------------------------------	---------	-------------------

М.П.

Земельный участок				
вид объекта недвижимости				
Лист № 18 раздела 3.2	Всего листов раздела 3.2: 59		Всего разделов: 8	Всего листов выписки: 451
12.02.2022г. № КУВИ-001/2022-9404350				
Кадастровый номер:			47:23:0000000:486	
50	384239.84	2202096.69	-	0.3
51	384237.64	2202072.35	-	0.3
52	383927.78	2202012.03	-	0.3
53	383927.73	2202001.83	-	0.3
54	383809.37	2201978.49	-	0.3
55	383802.37	2201977.11	-	0.3
56	383713.29	2201959.52	-	0.3
57	383606.69	2201937.22	-	0.3
58	383605.64	2201942.63	-	0.3
59	383554.26	2201932.61	-	0.3
60	383260.64	2201875.38	-	0.3
61	383136.8	2201852.25	-	0.3
62	383019.19	2201829.34	-	0.3
63	382730.48	2201774.09	-	0.3
64	382551.96	2201729.26	-	0.3
65	382573.3	2201619.33	-	0.3
66	382467.92	2201598.89	-	0.3
67	382355.05	2201576.99	-	0.3
68	382299.55	2201566.22	-	0.3
69	382091.1	2201525.76	-	0.3
70	381981.04	2201501.97	-	0.3
71	381972.4	2201546.43	-	0.3
72	381829.34	2201522.85	-	0.3
73	381683.15	2201495.27	-	0.3
74	381672.33	2201551.14	-	0.3
75	381555.22	2201527.11	-	0.3
76	381551.1	2201548.37	-	0.3
77	381337.84	2201505.75	-	0.3
78	381088.45	2201454.03	-	0.3
79	380955.64	2201433.81	-	0.3
80	380911.29	2201420.86	-	0.3
81	380882.49	2201412.46	-	0.3
82	380754.32	2201392.69	-	0.3

полное наименование должности	подпись	инициалы, фамилия
-------------------------------	---------	-------------------

М.П.

Земельный участок					
вид объекта недвижимости					
Лист № 19 раздела 3.2		Всего листов раздела 3.2: 59		Всего разделов: 8	Всего листов выписки: 451
12.02.2022г. № КУВИ-001/2022-9404350					
Кадастровый номер:			47:23:0000000:486		
83	380602.31	2201355.05	-	0.3	
84	380450.43	2201315.81	-	0.3	
85	380425.66	2201347.95	-	0.3	
86	380419.46	2201346.9	-	0.3	
87	380428.11	2201336.19	-	0.3	
88	380330.08	2201313.44	-	0.3	
89	380336.72	2201290.52	-	0.3	
90	379991.72	2201225.39	-	0.3	
91	379887.61	2201208.15	-	0.3	
92	379827.16	2201196.15	-	0.3	
93	379819.12	2201238.26	-	0.3	
94	379638.57	2201203.24	-	0.3	
95	379646.27	2201160.02	-	0.3	
96	379465.11	2201126.57	-	0.3	
97	379468.86	2201132.29	-	0.3	
98	379459.36	2201138.5	-	0.3	
99	379453.14	2201129	-	0.3	
100	379458.67	2201125.38	-	0.3	
101	379443.83	2201122.62	-	0.3	
102	379185.87	2201089.05	-	0.3	
103	379079.45	2201060.08	-	0.3	
104	378778.3	2200979.28	-	0.3	
105	378765.48	2200977.15	-	0.3	
106	378616.59	2200951.51	-	0.3	
107	378608.49	2200998.05	-	0.3	
108	378518.15	2200981.18	-	0.3	
109	378525.54	2200933.73	-	0.3	
110	378447.53	2200918.52	-	0.3	
111	378324.91	2200896.8	-	0.3	
112	378320	2200922.05	-	0.3	
113	378197.35	2200897.25	-	0.3	
114	378051.12	2200868.86	-	0.3	
115	377896.32	2200847.86	-	0.3	

полное наименование должности	подпись	инициалы, фамилия
-------------------------------	---------	-------------------

М.П.

Земельный участок				
вид объекта недвижимости				
Лист № 20 раздела 3.2	Всего листов раздела 3.2: 59		Всего разделов: 8	Всего листов выписки: 451
12.02.2022г. № КУВИ-001/2022-9404350				
Кадастровый номер:			47:23:0000000:486	
116	377810.01	2200815.57	-	0.3
117	377805.52	2200813.88	-	0.3
118	377788.65	2200811.67	-	0.3
119	377656.84	2200794.31	-	0.3
120	377602.76	2200783.62	-	0.3
121	377580.67	2200779.27	-	0.3
122	377480.22	2200759.41	-	0.3
123	377467.37	2200753.2	-	0.3
124	377462.35	2200767.07	-	0.3
125	377418.52	2200759.83	-	0.3
126	377401.53	2200757.64	-	0.3
127	377393.93	2200760.35	-	0.3
128	377390.25	2200753.01	-	0.3
129	377330.52	2200743.13	-	0.3
130	377233.08	2200723.58	-	0.3
131	377191.38	2200704.73	-	0.3
132	377145.31	2200695.82	-	0.3
133	377107.47	2200689.96	-	0.3
134	377050.31	2200677.44	-	0.3
135	377022.65	2200672.37	-	0.3
136	376975.04	2200654.46	-	0.3
137	376652.05	2200594.48	-	0.3
138	376351.68	2200536.1	-	0.3
139	376061.09	2200479.42	-	0.3
140	375767.77	2200424.15	-	0.3
141	375475.87	2200365.53	-	0.3
142	375173.37	2200300.87	-	0.3
143	374884.06	2200246.22	-	0.3
144	374882.63	2200253.61	-	0.3
145	374653.29	2200203.84	-	0.3
146	374648.8	2200225.44	-	0.3
147	374639.03	2200223.44	-	0.3
148	374643.52	2200201.75	-	0.3

полное наименование должности	подпись	инициалы, фамилия
-------------------------------	---------	-------------------

М.П.

Земельный участок				
вид объекта недвижимости				
Лист № 21 раздела 3.2	Всего листов раздела 3.2: 59		Всего разделов: 8	Всего листов выписки: 451
12.02.2022г. № КУВИ-001/2022-9404350				
Кадастровый номер:			47:23:0000000:486	
149	374393.92	2200146.79	-	0.3
150	374232.2	2200111.47	-	0.3
151	373627.57	2200008.51	-	0.3
152	373581.83	2200012.94	-	0.3
153	373436.38	2199986.63	-	0.3
154	373435.64	2199989.57	-	0.3
155	373418.28	2199985.17	-	0.3
156	373413.19	2199983.91	-	0.3
157	373408.74	2199946.42	-	0.3
158	373320.57	2199930.78	-	0.3
159	373113.81	2199892.27	-	0.3
160	372954.81	2199850.24	-	0.3
161	372848.83	2199824.88	-	0.3
162	372625.91	2199792.89	-	0.3
163	372561.77	2199782.39	-	0.3
164	372468.95	2199767.21	-	0.3
165	372386.67	2199750.58	-	0.3
166	372303.79	2199733.43	-	0.3
167	372224.15	2199717.41	-	0.3
168	372191.1	2199710.57	-	0.3
169	372175.01	2199705.46	-	0.3
170	372166.14	2199705.92	-	0.3
171	372127.89	2199698.28	-	0.3
172	372102.4	2199686.72	-	0.3
173	372088.65	2199724.51	-	0.3
174	372006.37	2199706.69	-	0.3
175	371982.33	2199701.96	-	0.3
176	371978.04	2199699.26	-	0.3
177	371944.83	2199693.4	-	0.3
178	371903.63	2199688.18	-	0.3
179	371904	2199680.64	-	0.3
180	371890.69	2199678.21	-	0.3
181	371889.52	2199685.37	-	0.3

полное наименование должности	подпись	инициалы, фамилия
-------------------------------	---------	-------------------

М.П.

Земельный участок				
вид объекта недвижимости				
Лист № 22 раздела 3.2		Всего листов раздела 3.2: 59		Всего разделов: 8
Всего листов выписки: 451				
12.02.2022г. № КУВИ-001/2022-9404350				
Кадастровый номер:			47:23:0000000:486	
182	371855.19	2199679.45	-	0.3
183	371821.76	2199672.53	-	0.3
184	371802.57	2199668.46	-	0.3
185	371805.69	2199644.25	-	0.3
186	371804.71	2199617.13	-	0.3
187	371769.44	2199611.47	-	0.3
188	371764.06	2199640.11	-	0.3
189	371697.26	2199627.56	-	0.3
190	371644.47	2199617.69	-	0.3
191	371649.45	2199592.18	-	0.3
192	371548.97	2199576.79	-	0.3
193	371524.65	2199573.04	-	0.3
194	371505.52	2199570.08	-	0.3
195	371485.23	2199566.97	-	0.3
196	371467.98	2199564.33	-	0.3
197	371448.72	2199561.33	-	0.3
198	371428.56	2199558.24	-	0.3
199	371379.52	2199550.66	-	0.3
200	371321.4	2199540.97	-	0.3
201	371320.82	2199545.22	-	0.3
202	371317.47	2199568.84	-	0.3
203	371317.21	2199570.08	-	0.3
204	371253.6	2199556.68	-	0.3
205	371258.95	2199530.62	-	0.3
206	371092.45	2199502.91	-	0.3
207	370885.3	2199463.33	-	0.3
208	370723.13	2199432.91	-	0.3
209	370644.86	2199415.14	-	0.3
210	370594.76	2199403.77	-	0.3
211	370438.74	2199368.36	-	0.3
212	370178.92	2199319.44	-	0.3
213	370081.13	2199301.05	-	0.3
214	369929.57	2199273.46	-	0.3

полное наименование должности	подпись	инициалы, фамилия
-------------------------------	---------	-------------------

М.П.

Земельный участок					
вид объекта недвижимости					
Лист № 23 раздела 3.2		Всего листов раздела 3.2: 59		Всего разделов: 8	Всего листов выписки: 451
12.02.2022г. № КУВИ-001/2022-9404350					
Кадастровый номер:			47:23:0000000:486		
215	369835.49	2199258.61	-	0.3	
216	369757.34	2199245.85	-	0.3	
217	369625.35	2199232.02	-	0.3	
218	369487.39	2199213.67	-	0.3	
219	369404.95	2199201.73	-	0.3	
220	369361.33	2199194.67	-	0.3	
221	369333.58	2199190.48	-	0.3	
222	369311.57	2199190.21	-	0.3	
223	369307.57	2199191.08	-	0.3	
224	369304.88	2199197.11	-	0.3	
225	369283.07	2199192.46	-	0.3	
226	369288.41	2199179.13	-	0.3	
227	369244.94	2199138.77	-	0.3	
228	369240.66	2199138.07	-	0.3	
229	369199.81	2199131.4	-	0.3	
230	369006.89	2199099.87	-	0.3	
231	368833.71	2199058.98	-	0.3	
232	368824.44	2199056.79	-	0.3	
233	368738.07	2199036.4	-	0.3	
234	368525.65	2198991.73	-	0.3	
235	368446.79	2198979.42	-	0.3	
236	368262.94	2198950.75	-	0.3	
237	367848.94	2198888.94	-	0.3	
238	367835.5	2198925.82	-	0.3	
239	367786.54	2198917.54	-	0.3	
240	367791.3	2198878.62	-	0.3	
241	367381.89	2198804	-	0.3	
242	367170.3	2198776.17	-	0.3	
243	366914.44	2198726.11	-	0.3	
244	366734.61	2198690.95	-	0.3	
245	366446.85	2198614.05	-	0.3	
246	366146.8	2198565.55	-	0.3	
247	365851.01	2198517.41	-	0.3	

полное наименование должности	подпись	инициалы, фамилия
-------------------------------	---------	-------------------

М.П.

Земельный участок					
вид объекта недвижимости					
Лист № 24 раздела 3.2		Всего листов раздела 3.2: 59		Всего разделов: 8	Всего листов выписки: 451
12.02.2022г. № КУВИ-001/2022-9404350					
Кадастровый номер:			47:23:0000000:486		
248	365553.85	2198473.97	-	0.3	
249	365282.45	2198390.69	-	0.3	
250	365060.57	2198374.75	-	0.3	
251	364765.45	2198316.23	-	0.3	
252	364474.73	2198258.83	-	0.3	
253	364429.61	2198249.89	-	0.3	
254	364178.74	2198200.23	-	0.3	
255	363883.19	2198145.95	-	0.3	
256	363588.41	2198091.75	-	0.3	
257	363331.28	2198043.92	-	0.3	
258	363075.65	2197996.78	-	0.3	
259	362848.82	2197955.06	-	0.3	
260	362700.15	2197926.96	-	0.3	
261	362697.04	2197947.49	-	0.3	
262	362657.95	2197940.43	-	0.3	
263	362659.36	2197932.63	-	0.3	
264	362602.9	2197921.96	-	0.3	
265	362568.05	2197914.73	-	0.3	
266	362529.92	2197907.78	-	0.3	
267	362535.73	2197882.18	-	0.3	
268	362537.24	2197876.21	-	0.3	
269	362498.17	2197867.22	-	0.3	
270	362495.18	2197866.46	-	0.3	
271	362451.57	2197861.13	-	0.3	
272	362400.64	2197851.77	-	0.3	
273	362352.92	2197843.89	-	0.3	
274	362350.45	2197856.9	-	0.3	
275	362325.17	2197856.18	-	0.3	
276	362252.42	2197842.62	-	0.3	
277	362157.71	2197824.94	-	0.3	
278	361904.72	2197776.61	-	0.3	
279	361635.11	2197726.42	-	0.3	
280	361636.95	2197716.6	-	0.3	

полное наименование должности	подпись	инициалы, фамилия
-------------------------------	---------	-------------------

М.П.

Земельный участок					
вид объекта недвижимости					
Лист № 25 раздела 3.2		Всего листов раздела 3.2: 59		Всего разделов: 8	Всего листов выписки: 451
12.02.2022г. № КУВИ-001/2022-9404350					
Кадастровый номер:			47:23:0000000:486		
281	361544.13	2197702.92	-	0.3	
282	361253.6	2197643.71	-	0.3	
283	361236.58	2197640.72	-	0.3	
284	361239.7	2197668.94	-	0.3	
285	361237.47	2197683.76	-	0.3	
286	361230.6	2197682.49	-	0.3	
287	361232.64	2197668.81	-	0.3	
288	361229.4	2197639.46	-	0.3	
289	361162.44	2197627.71	-	0.3	
290	361013.6	2197602.46	-	0.3	
291	360912.16	2197581.29	-	0.3	
292	360735.86	2197550.15	-	0.3	
293	360460.06	2197503.41	-	0.3	
294	360187.24	2197456	-	0.3	
295	359977.63	2197411.63	-	0.3	
296	359646.07	2197347.38	-	0.3	
297	359395.23	2197296.43	-	0.3	
298	359174.66	2197229.4	-	0.3	
299	358982.98	2197169.09	-	0.3	
300	358789.15	2197123.86	-	0.3	
301	358505.39	2197060.62	-	0.3	
302	358359.79	2197076.59	-	0.3	
303	358208.45	2197053.12	-	0.3	
304	357948.01	2197009.11	-	0.3	
305	357651.35	2196965.42	-	0.3	
306	357422.53	2196922.96	-	0.3	
307	357262.41	2196893.73	-	0.3	
308	357087.41	2196862.33	-	0.3	
309	356911.11	2196829.15	-	0.3	
310	356677.77	2196792.45	-	0.3	
311	356575.75	2196773.16	-	0.3	
312	356305.87	2196701.09	-	0.3	
313	356300.47	2196725.63	-	0.3	

полное наименование должности	подпись	инициалы, фамилия
-------------------------------	---------	-------------------

М.П.

Земельный участок

вид объекта недвижимости

Лист № 26 раздела 3.2

Всего листов раздела 3.2: 59

Всего разделов: 8

Всего листов выписки: 451

12.02.2022г. № КУВИ-001/2022-9404350

Кадастровый номер:

47:23:0000000:486

314	356234.53	2196712.46	-	0.3
315	356238.85	2196685.67	-	0.3
316	355999.15	2196656.01	-	0.3
317	355467.99	2196552.68	-	0.3
318	355420.01	2196532.51	-	0.3
319	355269.22	2196503.47	-	0.3
320	355275.71	2196536.7	-	0.3
321	355269.1	2196535.54	-	0.3
322	355261.97	2196502.19	-	0.3
323	355242.59	2196497.29	-	0.3
324	355231.09	2196498.91	-	0.3
325	355146.76	2196479.93	-	0.3
326	354914.36	2196439.88	-	0.3
327	354874.84	2196432.41	-	0.3
328	354853.79	2196428.79	-	0.3
329	354766.82	2196410.84	-	0.3
330	354712.04	2196409.39	-	0.3
331	354678.52	2196399.39	-	0.3
332	354294.37	2196327.38	-	0.3
333	354207.91	2196326.76	-	0.3
334	354049.7	2196293.38	-	0.3
335	353904.07	2196262.78	-	0.3
336	353754.65	2196231.38	-	0.3
337	353509.45	2196179.92	-	0.3
338	353379.61	2196179.12	-	0.3
339	353083.53	2196124.42	-	0.3
340	352793.64	2196041.18	-	0.3
341	352497.97	2195986.35	-	0.3
342	352428.09	2195972.66	-	0.3
343	352360.34	2195958.43	-	0.3
344	352346.32	2195955.24	-	0.3
345	352320.99	2195951.16	-	0.3
346	352300.07	2195947.36	-	0.3

полное наименование должности

подпись

инициалы, фамилия

М.П.

Земельный участок				
вид объекта недвижимости				
Лист № 27 раздела 3.2		Всего листов раздела 3.2: 59		Всего разделов: 8
Всего листов выписки: 451				
12.02.2022г. № КУВИ-001/2022-9404350				
Кадастровый номер:			47:23:0000000:486	
347	352290.95	2196021.73	-	0.3
348	352326.76	2196027.95	-	0.3
349	352346.53	2196031.48	-	0.3
350	352382.01	2196039.44	-	0.3
351	352432.69	2196049.92	-	0.3
352	352484.01	2196060.62	-	0.3
353	352779.28	2196117.46	-	0.3
354	353074.27	2196173.84	-	0.3
355	353078.43	2196150.4	-	0.3
356	353254.17	2196182.94	-	0.3
357	353304.31	2196183.6	-	0.3
358	353373.44	2196199.47	-	0.3
359	353369.76	2196220.31	-	0.3
360	353454.73	2196235.02	-	0.3
361	353567.86	2196257.45	-	0.3
362	353764.05	2196293.63	-	0.3
363	353929.75	2196328.62	-	0.3
364	354093.69	2196352.86	-	0.3
365	354397.94	2196418.02	-	0.3
366	354505.98	2196449.57	-	0.3
367	354639.98	2196481.23	-	0.3
368	354943.46	2196536.83	-	0.3
369	355254.88	2196595.32	-	0.3
370	355281.24	2196597.42	-	0.3
371	355274.39	2196563.38	-	0.3
372	355281.61	2196565.33	-	0.3
373	355288.29	2196597.96	-	0.3
374	355379.05	2196605.16	-	0.3
375	355531.4	2196633.85	-	0.3
376	355686.53	2196669.56	-	0.3
377	355984.48	2196733.42	-	0.3
378	356154.09	2196767.09	-	0.3
379	356171.75	2196770.58	-	0.3

полное наименование должности	подпись	инициалы, фамилия
-------------------------------	---------	-------------------

М.П.

Земельный участок				
вид объекта недвижимости				
Лист № 28 раздела 3.2		Всего листов раздела 3.2: 59		Всего разделов: 8
Всего листов выписки: 451				
12.02.2022г. № КУВИ-001/2022-9404350				
Кадастровый номер:			47:23:0000000:486	
380	356237.99	2196783.73	-	0.3
381	356561.48	2196848.52	-	0.3
382	356782.59	2196893.08	-	0.3
383	356894.6	2196916.2	-	0.3
384	357090.48	2196953.48	-	0.3
385	357244.44	2196988.59	-	0.3
386	357403.8	2197021.73	-	0.3
387	357423.65	2197034.96	-	0.3
388	357539.5	2197028.08	-	0.3
389	357635.42	2197049.51	-	0.3
390	357730.01	2197073.35	-	0.3
391	357867.88	2197098.2	-	0.3
392	357925.68	2197126.77	-	0.3
393	358185.63	2197173.55	-	0.3
394	358262.09	2197188.83	-	0.3
395	358334.94	2197207.48	-	0.3
396	358371.53	2197246.2	-	0.3
397	358464.18	2197280.13	-	0.3
398	358477.93	2197282.22	-	0.3
399	358489.16	2197283.8	-	0.3
400	358737.47	2197320.34	-	0.3
401	358949.28	2197348.48	-	0.3
402	359149.15	2197365.15	-	0.3
403	359379.31	2197381.14	-	0.3
404	359668.57	2197430.71	-	0.3
405	359964.48	2197481.59	-	0.3
406	360175.67	2197517.47	-	0.3
407	360173.72	2197527.94	-	0.3
408	360445.64	2197580.05	-	0.3
409	360687.34	2197626.4	-	0.3
410	360845.51	2197655.32	-	0.3
411	360973.09	2197678.48	-	0.3
412	360998.67	2197683.11	-	0.3

полное наименование должности	подпись	инициалы, фамилия
-------------------------------	---------	-------------------

М.П.

Земельный участок				
вид объекта недвижимости				
Лист № 29 раздела 3.2		Всего листов раздела 3.2: 59		Всего разделов: 8
Всего листов выписки: 451				
12.02.2022г. № КУВИ-001/2022-9404350				
Кадастровый номер:			47:23:0000000:486	
413	361237.88	2197727.83	-	0.3
414	361240.04	2197728.26	-	0.3
415	361227.99	2197706.92	-	0.3
416	361229.16	2197690.05	-	0.3
417	361236.06	2197691.29	-	0.3
418	361235.09	2197705.3	-	0.3
419	361249.09	2197730.05	-	0.3
420	361528.76	2197785.34	-	0.3
421	361622.73	2197803.59	-	0.3
422	361623.03	2197791.09	-	0.3
423	361892.34	2197842.09	-	0.3
424	362145.52	2197889.34	-	0.3
425	362337.46	2197925.66	-	0.3
426	362583.33	2197973.04	-	0.3
427	362806.55	2198016.78	-	0.3
428	362970.56	2198046.97	-	0.3
429	363013.81	2198054.95	-	0.3
430	363033.99	2198058.78	-	0.3
431	363042.06	2198060.3	-	0.3
432	363050.15	2198061.83	-	0.3
433	363109.22	2198073.02	-	0.3
434	363130.53	2198077.34	-	0.3
435	363317.74	2198115.16	-	0.3
436	363575.08	2198162.34	-	0.3
437	363869.72	2198217.35	-	0.3
438	363961.06	2198234.35	-	0.3
439	363960.1	2198243.98	-	0.3
440	364533.93	2198329.24	-	0.3
441	364532.08	2198341.09	-	0.3
442	364752.98	2198382.66	-	0.3
443	364919.79	2198414.39	-	0.3
444	365049.6	2198449.19	-	0.3
445	365263.12	2198492.85	-	0.3

полное наименование должности	подпись	инициалы, фамилия
-------------------------------	---------	-------------------

М.П.

Земельный участок				
вид объекта недвижимости				
Лист № 30 раздела 3.2		Всего листов раздела 3.2: 59		Всего разделов: 8
Всего листов выписки: 451				
12.02.2022г. № КУВИ-001/2022-9404350				
Кадастровый номер:			47:23:0000000:486	
446	365541.32	2198540.11	-	0.3
447	365651.7	2198553.59	-	0.3
448	365832.62	2198587.71	-	0.3
449	366176.13	2198652.73	-	0.3
450	366430.88	2198698.59	-	0.3
451	366722.49	2198755.25	-	0.3
452	366902.23	2198790.57	-	0.3
453	367158.78	2198837.03	-	0.3
454	367380.44	2198892.37	-	0.3
455	367551.77	2198922.52	-	0.3
456	367680.52	2198948.77	-	0.3
457	367724.87	2198957.82	-	0.3
458	367818.02	2198976.81	-	0.3
459	367829.85	2198979.4	-	0.3
460	367836.76	2198980.91	-	0.3
461	367842.8	2198943.82	-	0.3
462	367868.11	2198951.19	-	0.3
463	367862.43	2198986.53	-	0.3
464	368125.58	2199044.42	-	0.3
465	368420.99	2199114.43	-	0.3
466	368423.05	2199114.99	-	0.3
467	368547.02	2199148.08	-	0.3
468	368588.3	2199153.64	-	0.3
469	368747.51	2199175.08	-	0.3
470	368751.34	2199175.47	-	0.3
471	368934.89	2199195.88	-	0.3
472	368983.67	2199201.31	-	0.3
473	369039.78	2199211.9	-	0.3
474	369254.21	2199252.39	-	0.3
475	369263.86	2199218.63	-	0.3
476	369307.95	2199228.06	-	0.3
477	369298.61	2199260.76	-	0.3
478	369310.08	2199262.94	-	0.3

полное наименование должности	подпись	инициалы, фамилия
-------------------------------	---------	-------------------

М.П.

Земельный участок				
вид объекта недвижимости				
Лист № 31 раздела 3.2	Всего листов раздела 3.2: 59		Всего разделов: 8	Всего листов выписки: 451
12.02.2022г. № КУВИ-001/2022-9404350				
Кадастровый номер:			47:23:0000000:486	
479	369485.61	2199296.17	-	0.3
480	369514.64	2199302.53	-	0.3
481	369587.93	2199318.59	-	0.3
482	369909.65	2199379.6	-	0.3
483	369960.42	2199390.3	-	0.3
484	369981.21	2199394.66	-	0.3
485	370007.97	2199400.3	-	0.3
486	370094.74	2199418.56	-	0.3
487	370283.15	2199441.91	-	0.3
488	370469.61	2199474.87	-	0.3
489	370572.46	2199495.83	-	0.3
490	370618.15	2199505.15	-	0.3
491	370658.43	2199513.36	-	0.3
492	370688.98	2199509.97	-	0.3
493	370723.86	2199510.42	-	0.3
494	371233.72	2199601.96	-	0.3
495	371254.16	2199628.4	-	0.3
496	371350.71	2199650.03	-	0.3
497	371548.15	2199689.8	-	0.3
498	371553.26	2199683.93	-	0.3
499	371607.8	2199695.11	-	0.3
500	371617.85	2199686.99	-	0.3
501	371631.72	2199689.55	-	0.3
502	371676.55	2199705.74	-	0.3
503	371707.77	2199711.39	-	0.3
504	371709.77	2199699.66	-	0.3
505	371795.63	2199711.3	-	0.3
506	371796.38	2199705.31	-	0.3
507	371817.73	2199709.71	-	0.3
508	371815.85	2199727.98	-	0.3
509	371836.54	2199729.39	-	0.3
510	371850.11	2199736.23	-	0.3
511	371851.96	2199727.01	-	0.3

полное наименование должности	подпись	инициалы, фамилия
-------------------------------	---------	-------------------

М.П.

Земельный участок				
вид объекта недвижимости				
Лист № 32 раздела 3.2		Всего листов раздела 3.2: 59		Всего разделов: 8
Всего листов выписки: 451				
12.02.2022г. № КУВИ-001/2022-9404350				
Кадастровый номер:			47:23:0000000:486	
512	371895.57	2199737.01	-	0.3
513	371903.08	2199738.73	-	0.3
514	371978.53	2199762.79	-	0.3
515	372035.23	2199801.69	-	0.3
516	372095.94	2199823.09	-	0.3
517	372098.77	2199814.34	-	0.3
518	372104.79	2199795.99	-	0.3
519	372132.49	2199801.75	-	0.3
520	372133.94	2199794.35	-	0.3
521	372134.35	2199792.54	-	0.3
522	372147.3	2199794.88	-	0.3
523	372150.19	2199781.64	-	0.3
524	372245.89	2199801.07	-	0.3
525	372243.6	2199813.36	-	0.3
526	372388.19	2199842.12	-	0.3
527	372392.41	2199826.43	-	0.3
528	372464.51	2199838.38	-	0.3
529	372467.59	2199842.3	-	0.3
530	372566.38	2199862.73	-	0.3
531	372634.67	2199878.15	-	0.3
532	372730.69	2199889.84	-	0.3
533	372830.82	2199916.61	-	0.3
534	372930.45	2199938.39	-	0.3
535	373087.94	2199972.79	-	0.3
536	373303.68	2200017.14	-	0.3
537	373424.46	2200042.89	-	0.3
538	373417.23	2200011.07	-	0.3
539	373422.85	2200012.35	-	0.3
540	373430.29	2200044.1	-	0.3
541	373518.67	2200062.99	-	0.3
542	373690.4	2200093.52	-	0.3
543	373960.99	2200144.41	-	0.3
544	374216.2	2200193.32	-	0.3

полное наименование должности	подпись	инициалы, фамилия
-------------------------------	---------	-------------------

М.П.

Земельный участок				
вид объекта недвижимости				
Лист № 33 раздела 3.2		Всего листов раздела 3.2: 59		Всего разделов: 8
Всего листов выписки: 451				
12.02.2022г. № КУВИ-001/2022-9404350				
Кадастровый номер:			47:23:0000000:486	
545	374264.43	2200202.01	-	0.3
546	374367.28	2200220.53	-	0.3
547	374379.08	2200222.65	-	0.3
548	374630.41	2200266.51	-	0.3
549	374634.17	2200248.25	-	0.3
550	374644.01	2200249.98	-	0.3
551	374640.24	2200268.43	-	0.3
552	374789.79	2200297.61	-	0.3
553	375405.43	2200418.45	-	0.3
554	375461.71	2200438.08	-	0.3
555	375754.22	2200493.52	-	0.3
556	376047.82	2200547.25	-	0.3
557	376338.22	2200604.87	-	0.3
558	376638.48	2200663.89	-	0.3
559	376734.85	2200681.64	-	0.3
560	376966.95	2200724.4	-	0.3
561	377067.8	2200747.92	-	0.3
562	377139.54	2200752.72	-	0.3
563	377150.93	2200754.96	-	0.3
564	377413.51	2200806.76	-	0.3
565	377417.43	2200807.54	-	0.3
566	377409.53	2200791.25	-	0.3
567	377415.4	2200792.07	-	0.3
568	377420.39	2200802.12	-	0.3
569	377454.01	2200806.52	-	0.3
570	377447.55	2200827.3	-	0.3
571	377644.32	2200858.56	-	0.3
572	377714.28	2200873.07	-	0.3
573	377832.01	2200897.49	-	0.3
574	377940.38	2200914.14	-	0.3
575	378038.89	2200931.66	-	0.3
576	378185.59	2200957.44	-	0.3
577	378307.47	2200986.5	-	0.3

полное наименование должности	подпись	инициалы, фамилия
-------------------------------	---------	-------------------

М.П.

Земельный участок				
вид объекта недвижимости				
Лист № 34 раздела 3.2		Всего листов раздела 3.2: 59		Всего разделов: 8
Всего листов выписки: 451				
12.02.2022г. № КУВИ-001/2022-9404350				
Кадастровый номер:			47:23:0000000:486	
578	378301.69	2201016.14	-	0.3
579	378423.71	2201040.73	-	0.3
580	378620.61	2201079.09	-	0.3
581	378734.68	2201102.1	-	0.3
582	378838.4	2201123.01	-	0.3
583	379058.45	2201167.92	-	0.3
584	379404.69	2201245.18	-	0.3
585	379502.72	2201257.74	-	0.3
586	379502.79	2201240.86	-	0.3
587	379511.2	2201237.7	-	0.3
588	379514.37	2201246.12	-	0.3
589	379519.14	2201259.82	-	0.3
590	379669.17	2201278.7	-	0.3
591	379708.3	2201287.14	-	0.3
592	379725.13	2201290.78	-	0.3
593	379816.37	2201310.49	-	0.3
594	379836.21	2201314.75	-	0.3
595	379927.14	2201328.62	-	0.3
596	380090.79	2201353.56	-	0.3
597	380320.97	2201403.33	-	0.3
598	380379.46	2201401.09	-	0.3
599	380395.48	2201380.13	-	0.3
600	380403.41	2201381.79	-	0.3
601	380413.35	2201373.09	-	0.3
602	380455.3	2201379.4	-	0.3
603	380468.56	2201381.79	-	0.3
604	380464.45	2201406.9	-	0.3
605	380480.67	2201410.64	-	0.3
606	380511.98	2201417.17	-	0.3
607	380639.52	2201443.74	-	0.3
608	380667.3	2201449.15	-	0.3
609	380685.68	2201452.75	-	0.3
610	380796.31	2201473.16	-	0.3

полное наименование должности	подпись	инициалы, фамилия
-------------------------------	---------	-------------------

М.П.

Земельный участок					
вид объекта недвижимости					
Лист № 35 раздела 3.2		Всего листов раздела 3.2: 59		Всего разделов: 8	Всего листов выписки: 451
12.02.2022г. № КУВИ-001/2022-9404350					
Кадастровый номер:			47:23:0000000:486		
611	380819.17	2201477	-	0.3	
612	380868.48	2201484.62	-	0.3	
613	381045.88	2201518.94	-	0.3	
614	381099.31	2201529.29	-	0.3	
615	381093.8	2201557.77	-	0.3	
616	381318.35	2201606.17	-	0.3	
617	381325.39	2201569.86	-	0.3	
618	381508.99	2201607.86	-	0.3	
619	381635.06	2201648.61	-	0.3	
620	381697.78	2201669.23	-	0.3	
621	381746.86	2201685.4	-	0.3	
622	381938.29	2201722.23	-	0.3	
623	382047.3	2201751.52	-	0.3	
624	382237.61	2201786.66	-	0.3	
625	382261.23	2201791.02	-	0.3	
626	382263.2	2201791.38	-	0.3	
627	382433.29	2201895.07	-	0.3	
628	382527.39	2201903.14	-	0.3	
629	382613.34	2201907.3	-	0.3	
630	382639.31	2201908.63	-	0.3	
631	382703.81	2201910.99	-	0.3	
632	382766.53	2201920.72	-	0.3	
633	382828.54	2201930.29	-	0.3	
634	382873.46	2201937.22	-	0.3	
635	382994.51	2201955.93	-	0.3	
636	383113.66	2201971.01	-	0.3	
637	383237.21	2201995.59	-	0.3	
638	383241.06	2201996.17	-	0.3	
639	383533.23	2202040.56	-	0.3	
640	383552.28	2202043.96	-	0.3	
641	383556.87	2202020.61	-	0.3	
642	383574.26	2202004.67	-	0.3	
643	383710.93	2202017.16	-	0.3	

полное наименование должности	подпись	инициалы, фамилия
-------------------------------	---------	-------------------

М.П.

Земельный участок				
вид объекта недвижимости				
Лист № 36 раздела 3.2	Всего листов раздела 3.2: 59		Всего разделов: 8	Всего листов выписки: 451
12.02.2022г. № КУВИ-001/2022-9404350				
Кадастровый номер:			47:23:0000000:486	
644	383795.76	2202034.25	-	0.3
645	383839.27	2202043.04	-	0.3
646	383831.52	2202078.67	-	0.3
647	383883	2202079.7	-	0.3
648	384018.31	2202110.15	-	0.3
649	384235.85	2202166.33	-	0.3
650	384243.92	2202160.77	-	0.3
651	384241.5	2202122.14	-	0.3
652	384261.09	2202126.06	-	0.3
653	384262.39	2202139.34	-	0.3
654	384940.55	2202259.5	-	0.3
655	384980.89	2202270.53	-	0.3
656	384978.86	2202280.32	-	0.3
657	385008.29	2202285.71	-	0.3
658	385005.58	2202298.76	-	0.3
659	384978.59	2202296.98	-	0.3
660	384973.46	2202311.49	-	0.3
661	385013.65	2202314.59	-	0.3
662	385137.94	2202311.43	-	0.3
663	385187.64	2202321.41	-	0.3
664	385184.81	2202336.24	-	0.3
665	385292.26	2202352.1	-	0.3
666	385276	2202431.87	-	0.3
667	385399.09	2202457.89	-	0.3
668	385413.95	2202372.55	-	0.3
669	385433.42	2202375.91	-	0.3
670	385489.06	2202385.48	-	0.3
671	385542.3	2202396.75	-	0.3
672	385785.02	2202448.14	-	0.3
673	385922.41	2202475.62	-	0.3
674	386124.31	2202508.24	-	0.3
675	386338.75	2202556.7	-	0.3
676	386565.16	2202618.04	-	0.3

полное наименование должности	подпись	инициалы, фамилия
-------------------------------	---------	-------------------

М.П.

Земельный участок				
вид объекта недвижимости				
Лист № 37 раздела 3.2		Всего листов раздела 3.2: 59		Всего разделов: 8
Всего листов выписки: 451				
12.02.2022г. № КУВИ-001/2022-9404350				
Кадастровый номер:			47:23:0000000:486	
677	386809.67	2202651.48	-	0.3
678	386984.69	2202686.03	-	0.3
679	387174.39	2202723.26	-	0.3
680	387451.01	2202777.27	-	0.3
681	387699.97	2202822.76	-	0.3
682	387863.35	2202854.39	-	0.3
683	387975.97	2202872.63	-	0.3
684	388000.5	2202876.61	-	0.3
685	388071.17	2202890.32	-	0.3
686	388235.2	2202922.15	-	0.3
687	388517.67	2202977.19	-	0.3
688	388518.37	2202973.59	-	0.3
689	388868.15	2203042.09	-	0.3
690	388872.82	2203017.99	-	0.3
691	389062.48	2203054.03	-	0.3
692	389181.98	2203076.87	-	0.3
693	389302.01	2203098.27	-	0.3
694	389436.1	2203124.83	-	0.3
695	389483.31	2203135.5	-	0.3
696	389543.54	2203147.42	-	0.3
697	389561.96	2203152.75	-	0.3
698	389585.5	2203157.32	-	0.3
699	389605.75	2203161.27	-	0.3
700	389600.95	2203186.27	-	0.3
701	389728.4	2203215.75	-	0.3
702	389734.26	2203217.11	-	0.3
703	389810.92	2203234.92	-	0.3
704	390104.53	2203291.56	-	0.3
705	390305.16	2203329.53	-	0.3
706	390640.56	2203395.7	-	0.3
707	390653.92	2203397.96	-	0.3
708	390652.72	2203387.06	-	0.3
709	390653.01	2203362.28	-	0.3

полное наименование должности	подпись	инициалы, фамилия
-------------------------------	---------	-------------------

М.П.

Земельный участок				
вид объекта недвижимости				
Лист № 38 раздела 3.2	Всего листов раздела 3.2: 59		Всего разделов: 8	Всего листов выписки: 451
12.02.2022г. № КУВИ-001/2022-9404350				
Кадастровый номер:			47:23:0000000:486	
710	390776.61	2203386.22	-	0.3
711	390780.8	2203419.98	-	0.3
712	390939.23	2203447.53	-	0.3
713	391071.01	2203473.99	-	0.3
714	391282.96	2203516.55	-	0.3
715	391286.75	2203468.8	-	0.3
716	391292.49	2203392.01	-	0.3
717	391085.53	2203353.93	-	0.3
718	391087.31	2203363.08	-	0.3
719	390960.08	2203339.46	-	0.3
720	390952.48	2203360.47	-	0.3
721	390762.17	2203329.84	-	0.3
722	390762.84	2203362.04	-	0.3
723	390654.58	2203343.47	-	0.3
724	390654.24	2203312.52	-	0.3
725	390635.84	2203309.49	-	0.3
726	390636.57	2203305.47	-	0.3
727	390321.99	2203242.14	-	0.3
728	390121.55	2203203.3	-	0.3
1	399640	2201122.86	-	0.3
2	399638.72	2201128.71	-	0.3
3	399632.02	2201127.26	-	0.3
4	399633.31	2201121.4	-	0.3
5	399640	2201122.86	-	0.3
1	408163.28	2202467.05	-	0.3
2	408162.65	2202487.53	-	0.3
3	407790.92	2202475.48	-	0.3
4	407733.37	2202476.54	-	0.3
5	407722.61	2202475.69	-	0.3
6	407714.29	2202474.62	-	0.3
7	407710.87	2202488.49	-	0.3
8	407702.65	2202488.03	-	0.3
9	407694.97	2202489.8	-	0.3

полное наименование должности	подпись	инициалы, фамилия
-------------------------------	---------	-------------------

М.П.

Земельный участок				
вид объекта недвижимости				
Лист № 39 раздела 3.2		Всего листов раздела 3.2: 59		Всего разделов: 8
Всего листов выписки: 451				
12.02.2022г. № КУВИ-001/2022-9404350				
Кадастровый номер:			47:23:0000000:486	
10	407662.24	2202488.36	-	0.3
11	407662.53	2202469.57	-	0.3
12	407572.98	2202465.71	-	0.3
13	407572.46	2202482.71	-	0.3
14	407434.35	2202475.48	-	0.3
15	407281.52	2202467.72	-	0.3
16	407254.5	2202466.34	-	0.3
17	407023.99	2202462.19	-	0.3
18	407003.19	2202408.51	-	0.3
19	406951.12	2202417.95	-	0.3
20	406763.74	2202451.89	-	0.3
21	406669.51	2202450.29	-	0.3
22	406636.08	2202394.68	-	0.3
23	406573.52	2202371.89	-	0.3
24	406558.83	2202366.55	-	0.3
25	406375.75	2202429.25	-	0.3
26	406271.99	2202394.12	-	0.3
27	406262.13	2202390.77	-	0.3
28	406208.79	2202389.49	-	0.3
29	406191.62	2202389.08	-	0.3
30	406181.07	2202386.69	-	0.3
31	406176.83	2202395.52	-	0.3
32	406160.66	2202389.93	-	0.3
33	406102.54	2202375.78	-	0.3
34	406084.85	2202379.84	-	0.3
35	406083.24	2202385.05	-	0.3
36	406064.59	2202379.56	-	0.3
37	406017.22	2202363.53	-	0.3
38	405979.27	2202352.98	-	0.3
39	405858.61	2202321.98	-	0.3
40	405848.42	2202319.65	-	0.3
41	405675.95	2202275.96	-	0.3
42	405675.18	2202279.02	-	0.3

полное наименование должности	подпись	инициалы, фамилия
-------------------------------	---------	-------------------

М.П.

Земельный участок				
вид объекта недвижимости				
Лист № 40 раздела 3.2	Всего листов раздела 3.2: 59		Всего разделов: 8	Всего листов выписки: 451
12.02.2022г. № КУВИ-001/2022-9404350				
Кадастровый номер:			47:23:0000000:486	
43	405661.95	2202275.3	-	0.3
44	405662.64	2202272.77	-	0.3
45	405637.1	2202266.27	-	0.3
46	405637.46	2202264.84	-	0.3
47	405628.32	2202262.49	-	0.3
48	405629.29	2202258.93	-	0.3
49	405597.53	2202241.23	-	0.3
50	405546.07	2202230.94	-	0.3
51	405543.24	2202230.39	-	0.3
52	405530.18	2202226.99	-	0.3
53	405527.37	2202226.3	-	0.3
54	405512.51	2202223.56	-	0.3
55	405493.94	2202219.1	-	0.3
56	405482.03	2202216.39	-	0.3
57	405481.63	2202218.14	-	0.3
58	405181.35	2202158.44	-	0.3
59	405183.82	2202146.91	-	0.3
60	405337.6	2202164.73	-	0.3
61	405364.55	2202170.01	-	0.3
62	405366.24	2202160.3	-	0.3
63	405233.55	2202130.27	-	0.3
64	405135.82	2202118.08	-	0.3
65	404974.79	2202098	-	0.3
66	404939.03	2202094.94	-	0.3
67	404935.1	2202096.14	-	0.3
68	404934.6	2202094.57	-	0.3
69	404788.45	2202082.06	-	0.3
70	404729.34	2202073.41	-	0.3
71	404678.98	2202069.99	-	0.3
72	404656.93	2202063.26	-	0.3
73	404628.85	2202067.21	-	0.3
74	404624.6	2202086.04	-	0.3
75	404599.15	2202083.13	-	0.3

полное наименование должности	подпись	инициалы, фамилия
-------------------------------	---------	-------------------

М.П.

Земельный участок				
вид объекта недвижимости				
Лист № 41 раздела 3.2	Всего листов раздела 3.2: 59		Всего разделов: 8	Всего листов выписки: 451
12.02.2022г. № КУВИ-001/2022-9404350				
Кадастровый номер:			47:23:0000000:486	
76	404583.43	2202088.43	-	0.3
77	404563.92	2202087.57	-	0.3
78	404564.82	2202068.37	-	0.3
79	404551.63	2202067.42	-	0.3
80	404537.02	2202070.16	-	0.3
81	404532.54	2202069.31	-	0.3
82	404530.95	2202080.68	-	0.3
83	404515.91	2202079.15	-	0.3
84	404517.33	2202066.89	-	0.3
85	404497.17	2202064.03	-	0.3
86	404499.39	2202048.38	-	0.3
87	404461.67	2202044.24	-	0.3
88	404334.67	2202037.52	-	0.3
89	404219.84	2202025.13	-	0.3
90	404217.86	2202033.72	-	0.3
91	403994.86	2201986.52	-	0.3
92	403783.46	2201943.96	-	0.3
93	403623.68	2201913.07	-	0.3
94	403541.9	2201896.89	-	0.3
95	402290.49	2201641.83	-	0.3
96	401936.58	2201566.04	-	0.3
97	401691.17	2201515.38	-	0.3
98	401449.84	2201465.24	-	0.3
99	401362.04	2201437.34	-	0.3
100	401330.12	2201427.21	-	0.3
101	401117.33	2201383.76	-	0.3
102	401070.39	2201374.18	-	0.3
103	400884.72	2201333.54	-	0.3
104	400639.42	2201287.71	-	0.3
105	400544.6	2201272.07	-	0.3
106	400473.34	2201258.28	-	0.3
107	400492.86	2201139.79	-	0.3
108	400430.74	2201126.79	-	0.3

полное наименование должности	подпись	инициалы, фамилия
-------------------------------	---------	-------------------

М.П.

Земельный участок				
вид объекта недвижимости				
Лист № 42 раздела 3.2		Всего листов раздела 3.2: 59		Всего разделов: 8
Всего листов выписки: 451				
12.02.2022г. № КУВИ-001/2022-9404350				
Кадастровый номер:			47:23:0000000:486	
109	400412.55	2201128.4	-	0.3
110	400410.31	2201138.44	-	0.3
111	400397.2	2201135.87	-	0.3
112	400398.43	2201129.87	-	0.3
113	400335.18	2201136.3	-	0.3
114	400305.72	2201132.9	-	0.3
115	400302.18	2201159.03	-	0.3
116	400259.27	2201160.68	-	0.3
117	400232.71	2201165.39	-	0.3
118	400204.75	2201169.26	-	0.3
119	400162.18	2201181.13	-	0.3
120	400136.9	2201183.45	-	0.3
121	400097.26	2201186	-	0.3
122	400064.52	2201180.72	-	0.3
123	400040.14	2201177.37	-	0.3
124	400027.23	2201175.57	-	0.3
125	399983.77	2201166.41	-	0.3
126	399966.7	2201162.34	-	0.3
127	399947.44	2201157.76	-	0.3
128	399943.6	2201156.15	-	0.3
129	399941.9	2201151.39	-	0.3
130	399942.27	2201140.74	-	0.3
131	399942.51	2201138.44	-	0.3
132	399858.91	2201128.41	-	0.3
133	399869.24	2201113.22	-	0.3
134	399836.78	2201093.12	-	0.3
135	399804.32	2201073.02	-	0.3
136	399792.8	2201117.1	-	0.3
137	399766.52	2201111.73	-	0.3
138	399767.81	2201114.85	-	0.3
139	399767.32	2201121.98	-	0.3
140	399750.52	2201118.58	-	0.3
141	399731.06	2201114.26	-	0.3

полное наименование должности	подпись	инициалы, фамилия
-------------------------------	---------	-------------------

М.П.

Земельный участок				
вид объекта недвижимости				
Лист № 43 раздела 3.2		Всего листов раздела 3.2: 59		Всего разделов: 8
Всего листов выписки: 451				
12.02.2022г. № КУВИ-001/2022-9404350				
Кадастровый номер:			47:23:0000000:486	
142	399714.09	2201110.96	-	0.3
143	399714.71	2201107.8	-	0.3
144	399722.08	2201090.64	-	0.3
145	399701.45	2201086.47	-	0.3
146	399702.42	2201081.6	-	0.3
147	399714.37	2201083.99	-	0.3
148	399723.42	2201068.01	-	0.3
149	399526.7	2201036.61	-	0.3
150	399334.45	2201008.89	-	0.3
151	399294.53	2201003.15	-	0.3
152	399277.33	2201000.66	-	0.3
153	399101.96	2200975.38	-	0.3
154	399042.25	2200962.98	-	0.3
155	399015.36	2200957.41	-	0.3
156	398766.72	2200905.75	-	0.3
157	398699.63	2200891.75	-	0.3
158	398559.17	2200862.43	-	0.3
159	398373.69	2200823.96	-	0.3
160	398248.89	2200795.69	-	0.3
161	398159.39	2200774.4	-	0.3
162	398149.69	2200772.08	-	0.3
163	398041.76	2200746.41	-	0.3
164	398027.86	2200743.09	-	0.3
165	398002.54	2200737.64	-	0.3
166	397916.69	2200719.14	-	0.3
167	397725.23	2200678.69	-	0.3
168	397640.22	2200661.63	-	0.3
169	397605.57	2200654.85	-	0.3
170	397596.4	2200653.04	-	0.3
171	397565.21	2200646.94	-	0.3
172	397420.16	2200618.53	-	0.3
173	397293.77	2200587.36	-	0.3
174	397272.14	2200591.79	-	0.3

полное наименование должности	подпись	инициалы, фамилия
-------------------------------	---------	-------------------

М.П.

Земельный участок				
вид объекта недвижимости				
Лист № 44 раздела 3.2		Всего листов раздела 3.2: 59		Всего разделов: 8
Всего листов выписки: 451				
12.02.2022г. № КУВИ-001/2022-9404350				
Кадастровый номер:			47:23:0000000:486	
175	397255.43	2200591.43	-	0.3
176	397236.72	2200587.77	-	0.3
177	397227.96	2200586.97	-	0.3
178	397211.75	2200594.72	-	0.3
179	397189.17	2200595.86	-	0.3
180	397184.34	2200574.15	-	0.3
181	397094.73	2200572.69	-	0.3
182	397080.12	2200569.18	-	0.3
183	397093.55	2200582.49	-	0.3
184	397100.71	2200589.75	-	0.3
185	397129.2	2200595.58	-	0.3
186	397153.74	2200600.71	-	0.3
187	397170.13	2200615.65	-	0.3
188	397156.14	2200630.59	-	0.3
189	397279.18	2200657.06	-	0.3
190	397391.18	2200684.5	-	0.3
191	397490.6	2200703.53	-	0.3
192	397534.17	2200711.87	-	0.3
193	397676.99	2200739.2	-	0.3
194	397803.74	2200765.42	-	0.3
195	398013.9	2200810.24	-	0.3
196	398025.16	2200812.36	-	0.3
197	398028.23	2200812.94	-	0.3
198	398140.67	2200834.27	-	0.3
199	398150.61	2200836.15	-	0.3
200	398280.39	2200860.73	-	0.3
201	398406.25	2200882.16	-	0.3
202	398653.58	2200930.5	-	0.3
203	398674.44	2200934.65	-	0.3
204	398789.32	2200957.47	-	0.3
205	398860.77	2200972.73	-	0.3
206	398960.4	2200993.99	-	0.3
207	399088.14	2201017.43	-	0.3

полное наименование должности	подпись	инициалы, фамилия
-------------------------------	---------	-------------------

М.П.

Земельный участок				
вид объекта недвижимости				
Лист № 45 раздела 3.2		Всего листов раздела 3.2: 59		Всего разделов: 8
Всего листов выписки: 451				
12.02.2022г. № КУВИ-001/2022-9404350				
Кадастровый номер:			47:23:0000000:486	
208	399222.65	2201050.49	-	0.3
209	399370.5	2201085.62	-	0.3
210	399450.79	2201102.18	-	0.3
211	399485.73	2201109.71	-	0.3
212	399499.56	2201114.05	-	0.3
213	399521.09	2201115.88	-	0.3
214	399557.59	2201126.57	-	0.3
215	399559.2	2201126.95	-	0.3
216	399566.02	2201129.41	-	0.3
217	399585.04	2201133.01	-	0.3
218	399690.56	2201163.97	-	0.3
219	399716.3	2201171.13	-	0.3
220	399746.35	2201179.5	-	0.3
221	399748.6	2201146.73	-	0.3
222	399765.42	2201149.93	-	0.3
223	399765.22	2201152.51	-	0.3
224	399812.1	2201161.74	-	0.3
225	399807.92	2201195.91	-	0.3
226	399821.84	2201199.55	-	0.3
227	399830.53	2201201.81	-	0.3
228	399841.9	2201204.75	-	0.3
229	399929.94	2201220.03	-	0.3
230	399974.62	2201227.77	-	0.3
231	400140.2	2201256.46	-	0.3
232	400311.37	2201277.58	-	0.3
233	400349.39	2201282.27	-	0.3
234	400429.49	2201297.23	-	0.3
235	400532.6	2201329.83	-	0.3
236	400620.51	2201348.09	-	0.3
237	401041.9	2201437.69	-	0.3
238	401072.1	2201440.89	-	0.3
239	401136.15	2201452.11	-	0.3
240	401319.23	2201479.48	-	0.3

полное наименование должности	подпись	инициалы, фамилия
-------------------------------	---------	-------------------

М.П.

Земельный участок				
вид объекта недвижимости				
Лист № 46 раздела 3.2		Всего листов раздела 3.2: 59		Всего разделов: 8
Всего листов выписки: 451				
12.02.2022г. № КУВИ-001/2022-9404350				
Кадастровый номер:			47:23:0000000:486	
241	401431.27	2201503.06	-	0.3
242	401895.42	2201598.5	-	0.3
243	402251.56	2201672.43	-	0.3
244	402504.75	2201726.24	-	0.3
245	402731.55	2201772.22	-	0.3
246	402821.95	2201790.66	-	0.3
247	403303.63	2201891.51	-	0.3
248	403534.89	2201943.2	-	0.3
249	403614.33	2201961.07	-	0.3
250	403881.96	2202022.18	-	0.3
251	403956.54	2202032.29	-	0.3
252	403996.79	2202037.74	-	0.3
253	404067	2202054.92	-	0.3
254	404146.4	2202073.53	-	0.3
255	404310.55	2202111.68	-	0.3
256	404410.09	2202121	-	0.3
257	404637.3	2202148.79	-	0.3
258	404710.18	2202164.15	-	0.3
259	404757.3	2202174.07	-	0.3
260	404963.55	2202202.35	-	0.3
261	405178.22	2202226.48	-	0.3
262	405192.52	2202228.78	-	0.3
263	405219.73	2202233.16	-	0.3
264	405243.74	2202237.03	-	0.3
265	405257.7	2202239.28	-	0.3
266	405258.93	2202239.86	-	0.3
267	405254.84	2202233.3	-	0.3
268	405268.06	2202225.48	-	0.3
269	405283.4	2202234.03	-	0.3
270	405287.18	2202244.33	-	0.3
271	405312.36	2202252.28	-	0.3
272	405577.87	2202326.11	-	0.3
273	405613.14	2202337.85	-	0.3

полное наименование должности	подпись	инициалы, фамилия
-------------------------------	---------	-------------------

М.П.

Земельный участок				
вид объекта недвижимости				
Лист № 47 раздела 3.2	Всего листов раздела 3.2: 59		Всего разделов: 8	Всего листов выписки: 451
12.02.2022г. № КУВИ-001/2022-9404350				
Кадастровый номер:			47:23:0000000:486	
274	405623.26	2202297.1	-	0.3
275	405805.95	2202344.85	-	0.3
276	405825.26	2202348.6	-	0.3
277	405939.45	2202379.75	-	0.3
278	405934.48	2202399.11	-	0.3
279	405971.89	2202409.94	-	0.3
280	406043.29	2202430.62	-	0.3
281	406061.07	2202413.48	-	0.3
282	406137.6	2202438	-	0.3
283	406140.17	2202432.64	-	0.3
284	406155.74	2202439.47	-	0.3
285	406153.94	2202443.24	-	0.3
286	406382.62	2202485.71	-	0.3
287	406463.53	2202488.55	-	0.3
288	406548.63	2202492.09	-	0.3
289	406624	2202498.51	-	0.3
290	406801.49	2202518.12	-	0.3
291	406855.13	2202517.6	-	0.3
292	406912.05	2202517.04	-	0.3
293	407017.27	2202516	-	0.3
294	407120.41	2202520.86	-	0.3
295	407247.58	2202526.85	-	0.3
296	407432.53	2202532.76	-	0.3
297	407694.3	2202540.48	-	0.3
298	407696.28	2202529.79	-	0.3
299	407700.29	2202529.88	-	0.3
300	407696.93	2202548.41	-	0.3
301	407966.08	2202562.38	-	0.3
302	408078.22	2202568.18	-	0.3
303	408172.17	2202573.04	-	0.3
304	408172.36	2202584.94	-	0.3
305	408176.12	2202584.97	-	0.3
306	408179.84	2202470.05	-	0.3

полное наименование должности	подпись	инициалы, фамилия
-------------------------------	---------	-------------------

М.П.

Земельный участок					
вид объекта недвижимости					
Лист № 48 раздела 3.2		Всего листов раздела 3.2: 59		Всего разделов: 8	Всего листов выписки: 451
12.02.2022г. № КУВИ-001/2022-9404350					
Кадастровый номер:			47:23:0000000:486		
307	408163.28	2202467.05	-	0.3	
1	386244.91	2181132.27	-	0.3	
2	386246.18	2181136.1	-	0.3	
3	386242.34	2181137.37	-	0.3	
4	386241.13	2181133.55	-	0.3	
5	386244.91	2181132.27	-	0.3	
1	390921.31	2194865.4	-	0.3	
2	390923.22	2194869.82	-	0.3	
3	390916.78	2194872.59	-	0.3	
4	390914.87	2194868.18	-	0.3	
5	390921.31	2194865.4	-	0.3	
1	390962.6	2194869.89	-	0.3	
2	390954.16	2194873.42	-	0.3	
3	390948.91	2194861.34	-	0.3	
4	390957.37	2194857.7	-	0.3	
5	390962.6	2194869.89	-	0.3	
1	390948.8	2194837.63	-	0.3	
2	390954.06	2194849.84	-	0.3	
3	390945.39	2194853.58	-	0.3	
4	390940.12	2194841.35	-	0.3	
5	390948.8	2194837.63	-	0.3	
1	390925.35	2194812.21	-	0.3	
2	390931.81	2194809.41	-	0.3	
3	390936.33	2194820	-	0.3	
4	390939.9	2194818.4	-	0.3	
5	390943.96	2194827.61	-	0.3	
6	390933.84	2194831.96	-	0.3	
7	390925.35	2194812.21	-	0.3	
1	386638.38	2182396.28	-	0.3	
2	386644.72	2182419.27	-	0.3	
3	386633.92	2182422.24	-	0.3	
4	386627.64	2182399.24	-	0.3	
5	386638.38	2182396.28	-	0.3	

полное наименование должности	подпись	инициалы, фамилия
-------------------------------	---------	-------------------

М.П.

Земельный участок				
вид объекта недвижимости				
Лист № 49 раздела 3.2		Всего листов раздела 3.2: 59		Всего разделов: 8
Всего листов выписки: 451				
12.02.2022г. № КУВИ-001/2022-9404350				
Кадастровый номер:			47:23:0000000:486	
1	386996.03	2183394.58	-	0.3
2	386801.67	2182796.99	-	0.3
3	386780.49	2182731.88	-	0.3
4	386779.91	2182732.74	-	0.3
5	386770.8	2182745.83	-	0.3
6	386752.83	2182701.39	-	0.3
7	386764.92	2182684.01	-	0.3
8	386561.47	2182058.52	-	0.3
9	386564.05	2182012.6	-	0.3
10	386269.31	2181078.9	-	0.3
11	386254.43	2181077.31	-	0.3
12	386179.06	2181104.5	-	0.3
13	386342.88	2181667.63	-	0.3
14	386384.24	2181712.68	-	0.3
15	386604.76	2182386.76	-	0.3
16	386610.45	2182404.18	-	0.3
17	386612.83	2182411.46	-	0.3
18	386599.51	2182415.75	-	0.3
19	386665.4	2182618.79	-	0.3
20	386711.49	2182760.87	-	0.3
21	386734.36	2182723.41	-	0.3
22	386760.79	2182803.9	-	0.3
23	386736.68	2182838.51	-	0.3
24	386921.65	2183408.49	-	0.3
25	386963.27	2183465.19	-	0.3
26	386974.41	2183472.4	-	0.3
27	387061.46	2183739.92	-	0.3
28	387124.15	2183932.61	-	0.3
29	387140.66	2183983.34	-	0.3
30	387135.91	2183984.88	-	0.3
31	387167.58	2184083.63	-	0.3
32	387343.62	2184632.58	-	0.3
33	387488.73	2185079.87	-	0.3

полное наименование должности	подпись	инициалы, фамилия
-------------------------------	---------	-------------------

М.П.

Земельный участок				
вид объекта недвижимости				
Лист № 50 раздела 3.2	Всего листов раздела 3.2: 59		Всего разделов: 8	Всего листов выписки: 451
12.02.2022г. № КУВИ-001/2022-9404350				
Кадастровый номер:			47:23:0000000:486	
34	387476.09	2185083.99	-	0.3
35	387479.17	2185093.42	-	0.3
36	387671.48	2185679.39	-	0.3
37	387756.26	2185937.74	-	0.3
38	387760.4	2185950.43	-	0.3
39	387767.75	2185972.94	-	0.3
40	387893.33	2186360.8	-	0.3
41	387934.66	2186484.81	-	0.3
42	388039.61	2186806.79	-	0.3
43	388277.25	2187535.61	-	0.3
44	388281.58	2187548.92	-	0.3
45	388302.57	2187542.09	-	0.3
46	388363.07	2187728.51	-	0.3
47	388342.06	2187735.33	-	0.3
48	388437.07	2188028.27	-	0.3
49	388709.04	2188867.34	-	0.3
50	388718.33	2188896.32	-	0.3
51	388849.36	2189273.9	-	0.3
52	389008.97	2189784.53	-	0.3
53	389041.51	2189883.91	-	0.3
54	389069.65	2189969.84	-	0.3
55	389084.82	2189940.91	-	0.3
56	389087.46	2189951.36	-	0.3
57	389072.83	2189979.56	-	0.3
58	389147.09	2190206.66	-	0.3
59	389167.08	2190200.17	-	0.3
60	389364.32	2190820.03	-	0.3
61	389379.81	2190868.73	-	0.3
62	389657.05	2191720.72	-	0.3
63	389676.35	2191777.21	-	0.3
64	389691.38	2191818.5	-	0.3
65	390085.45	2192843.7	-	0.3
66	390155.19	2193014.54	-	0.3

полное наименование должности	подпись	инициалы, фамилия
-------------------------------	---------	-------------------

М.П.

Земельный участок				
вид объекта недвижимости				
Лист № 51 раздела 3.2		Всего листов раздела 3.2: 59		Всего разделов: 8
Всего листов выписки: 451				
12.02.2022г. № КУВИ-001/2022-9404350				
Кадастровый номер:			47:23:0000000:486	
67	390169.75	2193051.18	-	0.3
68	390170.7	2193053.56	-	0.3
69	390235.66	2193216.51	-	0.3
70	390265.18	2193295.37	-	0.3
71	390486.53	2193833.24	-	0.3
72	390521.9	2193967.21	-	0.3
73	390545.82	2193945.74	-	0.3
74	390553.73	2193964.96	-	0.3
75	390558.99	2193977.79	-	0.3
76	390564.18	2193990.42	-	0.3
77	390572.04	2194009.55	-	0.3
78	390544.41	2194034.34	-	0.3
79	390620.5	2194232.37	-	0.3
80	390696.93	2194396.98	-	0.3
81	390830.16	2194718.95	-	0.3
82	390931.52	2194945.67	-	0.3
83	390945.89	2194984.44	-	0.3
84	390921.49	2195008.34	-	0.3
85	390964.14	2195080.24	-	0.3
86	390998.89	2195064.9	-	0.3
87	391028.19	2195129.36	-	0.3
88	391077.47	2195237.88	-	0.3
89	391065.66	2195245.82	-	0.3
90	391089.57	2195294.23	-	0.3
91	391148.28	2195413.15	-	0.3
92	391348.51	2195862.55	-	0.3
93	391571.74	2196363.54	-	0.3
94	391575.85	2196409.84	-	0.3
95	391660.63	2196609.14	-	0.3
96	391676.26	2196645.94	-	0.3
97	391697.39	2196695.64	-	0.3
98	391763.48	2196912.45	-	0.3
99	391783.03	2196998.17	-	0.3

полное наименование должности	подпись	инициалы, фамилия
-------------------------------	---------	-------------------

М.П.

Земельный участок				
вид объекта недвижимости				
Лист № 52 раздела 3.2		Всего листов раздела 3.2: 59		Всего разделов: 8
Всего листов выписки: 451				
12.02.2022г. № КУВИ-001/2022-9404350				
Кадастровый номер:			47:23:0000000:486	
100	391831.29	2197225.43	-	0.3
101	391832.79	2197232.49	-	0.3
102	391964.45	2197852.41	-	0.3
103	391967.38	2197866.26	-	0.3
104	391971.17	2197864.43	-	0.3
105	391985.95	2197865.36	-	0.3
106	391997.44	2197867.02	-	0.3
107	392049.26	2198124.27	-	0.3
108	392087.4	2198310.64	-	0.3
109	392073.47	2198308.18	-	0.3
110	392062.49	2198314.17	-	0.3
111	392088.34	2198435.88	-	0.3
112	392178.32	2198871.3	-	0.3
113	392198.17	2198963.25	-	0.3
114	392267.01	2199311.04	-	0.3
115	392284.1	2199397.34	-	0.3
116	392319.32	2199692.77	-	0.3
117	392351.19	2199827.56	-	0.3
118	392371.05	2199911.54	-	0.3
119	392371.26	2199912.42	-	0.3
120	392428.25	2200180.49	-	0.3
121	392435.83	2200214.56	-	0.3
122	392438.89	2200228.64	-	0.3
123	392458.4	2200335.37	-	0.3
124	392477.91	2200442.09	-	0.3
125	392478.09	2200456.66	-	0.3
126	392479.29	2200463.22	-	0.3
127	392480.77	2200465.67	-	0.3
128	392489.13	2200491.39	-	0.3
129	392512.21	2200487.04	-	0.3
130	392516.45	2200505.41	-	0.3
131	392500.66	2200508.49	-	0.3
132	392510.99	2200556.48	-	0.3

полное наименование должности	подпись	инициалы, фамилия
-------------------------------	---------	-------------------

М.П.

Земельный участок

вид объекта недвижимости

Лист № 53 раздела 3.2

Всего листов раздела 3.2: 59

Всего разделов: 8

Всего листов выписки: 451

12.02.2022г. № КУВИ-001/2022-9404350

Кадастровый номер:

47:23:0000000:486

133	392513.44	2200555.94	-	0.3
134	392516.07	2200563.91	-	0.3
135	392519.33	2200562.72	-	0.3
136	392521.47	2200563.91	-	0.3
137	392522.59	2200567.55	-	0.3
138	392529.44	2200565.3	-	0.3
139	392535.28	2200602.42	-	0.3
140	392537.13	2200620.27	-	0.3
141	392532.01	2200625.41	-	0.3
142	392540.64	2200636.34	-	0.3
143	392563.13	2200669.8	-	0.3
144	392553.99	2200675.94	-	0.3
145	392554.65	2200684.95	-	0.3
146	392580.95	2200755.87	-	0.3
147	392592.52	2200753.49	-	0.3
148	392606.28	2200793.91	-	0.3
149	392607.89	2200793.8	-	0.3
150	392611.74	2200792.95	-	0.3
151	392620.81	2200822.74	-	0.3
152	392621.23	2200823.51	-	0.3
153	392634.67	2200875.49	-	0.3
154	392633.51	2200875.97	-	0.3
155	392630.78	2200877.08	-	0.3
156	392629.47	2200877.62	-	0.3
157	392631.7	2200882.85	-	0.3
158	392629.77	2200884.1	-	0.3
159	392632.31	2200889.24	-	0.3
160	392628.9	2200892.59	-	0.3
161	392626.96	2200894.08	-	0.3
162	392616.34	2200893.74	-	0.3
163	392616.39	2200892.34	-	0.3
164	392597.9	2200891.94	-	0.3
165	392659.45	2201242.01	-	0.3

полное наименование должности

подпись

инициалы, фамилия

М.П.

Земельный участок				
вид объекта недвижимости				
Лист № 54 раздела 3.2	Всего листов раздела 3.2: 59		Всего разделов: 8	Всего листов выписки: 451
12.02.2022г. № КУВИ-001/2022-9404350				
Кадастровый номер:			47:23:0000000:486	
166	392686.72	2201242.99	-	0.3
167	392690.75	2201365.39	-	0.3
168	392676.23	2201354.28	-	0.3
169	392680.17	2201380.69	-	0.3
170	392687.39	2201388.04	-	0.3
171	392698.29	2201399.13	-	0.3
172	392709.18	2201410.23	-	0.3
173	392712.05	2201413.5	-	0.3
174	392714.87	2201416.72	-	0.3
175	392727.03	2201428.85	-	0.3
176	392727.76	2201407.6	-	0.3
177	392723.15	2201407.16	-	0.3
178	392724.47	2201393.06	-	0.3
179	392728.27	2201393.41	-	0.3
180	392724.18	2201235.04	-	0.3
181	392723.16	2201168.8	-	0.3
182	392722.2	2201105.4	-	0.3
183	392721.98	2201090.82	-	0.3
184	392686.25	2200892.23	-	0.3
185	392665.72	2200892.43	-	0.3
186	392657.82	2200849.44	-	0.3
187	392655.12	2200839.89	-	0.3
188	392652.54	2200827.52	-	0.3
189	392647.4	2200808.88	-	0.3
190	392661.11	2200804.21	-	0.3
191	392654.67	2200773.46	-	0.3
192	392646.09	2200728.9	-	0.3
193	392667.34	2200723.2	-	0.3
194	392499.66	2199959.53	-	0.3
195	392454.95	2199756.42	-	0.3
196	392448.06	2199725.18	-	0.3
197	392401.02	2199520.39	-	0.3
198	392390.76	2199475.72	-	0.3

полное наименование должности	подпись	инициалы, фамилия
-------------------------------	---------	-------------------

М.П.

Земельный участок

вид объекта недвижимости

Лист № 55 раздела 3.2

Всего листов раздела 3.2: 59

Всего разделов: 8

Всего листов выписки: 451

12.02.2022г. № КУВИ-001/2022-9404350

Кадастровый номер:

47:23:0000000:486

199	392349.2	2199294.77	-	0.3
200	392288.76	2199031.65	-	0.3
201	392269.52	2198947.85	-	0.3
202	392283.58	2198944.81	-	0.3
203	392263.74	2198852.86	-	0.3
204	392249.68	2198855.89	-	0.3
205	392208.31	2198639.85	-	0.3
206	392166.08	2198419.37	-	0.3
207	392149.53	2198341.22	-	0.3
208	392071.77	2197974.47	-	0.3
209	392049.91	2197871.4	-	0.3
210	392048.66	2197865.55	-	0.3
211	391906.71	2197195.83	-	0.3
212	391905.17	2197188.66	-	0.3
213	391861.4	2196982.08	-	0.3
214	391841.28	2196893.84	-	0.3
215	391772.64	2196668.46	-	0.3
216	391745.26	2196604.06	-	0.3
217	391729.63	2196567.25	-	0.3
218	391703.25	2196505.17	-	0.3
219	391694.11	2196507.63	-	0.3
220	391685.86	2196510.04	-	0.3
221	391683.58	2196501.79	-	0.3
222	391691.78	2196499.4	-	0.3
223	391700.05	2196496.82	-	0.3
224	391671.67	2196430.81	-	0.3
225	391648.99	2196377.44	-	0.3
226	391631.4	2196367.19	-	0.3
227	391612.51	2196375.13	-	0.3
228	391595.39	2196336.28	-	0.3
229	391615.91	2196327.7	-	0.3
230	391613.62	2196297.52	-	0.3
231	391521.23	2196088.59	-	0.3

полное наименование должности

подпись

инициалы, фамилия

М.П.

Земельный участок				
вид объекта недвижимости				
Лист № 56 раздела 3.2		Всего листов раздела 3.2: 59		Всего разделов: 8
Всего листов выписки: 451				
12.02.2022г. № КУВИ-001/2022-9404350				
Кадастровый номер:			47:23:0000000:486	
232	391410.56	2195853.17	-	0.3
233	391405.36	2195842.05	-	0.3
234	391392.53	2195814.83	-	0.3
235	391331.07	2195684.09	-	0.3
236	391244.66	2195513.22	-	0.3
237	391233.03	2195479.75	-	0.3
238	391228.52	2195466.77	-	0.3
239	391220.4	2195451.86	-	0.3
240	391197.75	2195399.15	-	0.3
241	391184.84	2195370.94	-	0.3
242	391202.22	2195361.15	-	0.3
243	391135.81	2195206.65	-	0.3
244	391089.76	2195098.85	-	0.3
245	391071	2195054.91	-	0.3
246	391055.15	2195058.63	-	0.3
247	391031.56	2195007.67	-	0.3
248	391008.1	2194956.99	-	0.3
249	391024.63	2194927.54	-	0.3
250	390995.83	2194861.64	-	0.3
251	390984.26	2194866.75	-	0.3
252	390963.43	2194819.74	-	0.3
253	390975.24	2194814.49	-	0.3
254	390969.78	2194802	-	0.3
255	390934.92	2194776.02	-	0.3
256	390838.22	2194533.17	-	0.3
257	390816.85	2194476.94	-	0.3
258	390777.35	2194363.89	-	0.3
259	390740.53	2194279.72	-	0.3
260	390698.44	2194153.79	-	0.3
261	390611.1	2193983.54	-	0.3
262	390607.97	2193977.28	-	0.3
263	390587.82	2193995.36	-	0.3
264	390580.26	2193976.96	-	0.3

полное наименование должности	подпись	инициалы, фамилия
-------------------------------	---------	-------------------

М.П.

Земельный участок				
вид объекта недвижимости				
Лист № 57 раздела 3.2		Всего листов раздела 3.2: 59		Всего разделов: 8
Всего листов выписки: 451				
12.02.2022г. № КУВИ-001/2022-9404350				
Кадастровый номер:			47:23:0000000:486	
265	390569.86	2193951.62	-	0.3
266	390561.61	2193931.56	-	0.3
267	390590.59	2193905.55	-	0.3
268	390584.63	2193893.01	-	0.3
269	390567.64	2193899.46	-	0.3
270	390538.51	2193838.74	-	0.3
271	390529.54	2193828.72	-	0.3
272	390479.04	2193720.53	-	0.3
273	390473.7	2193712.01	-	0.3
274	390428.45	2193600.87	-	0.3
275	390385.04	2193490.76	-	0.3
276	390389.66	2193488.85	-	0.3
277	390330.64	2193345.42	-	0.3
278	390281.17	2193225.21	-	0.3
279	390290.32	2193213.17	-	0.3
280	390261.45	2193113.08	-	0.3
281	390213.6	2193033.28	-	0.3
282	390196.33	2193004.5	-	0.3
283	389933.27	2192312.7	-	0.3
284	389691.17	2191666.92	-	0.3
285	389717.49	2191658.35	-	0.3
286	389687.06	2191564.96	-	0.3
287	389660.48	2191573.6	-	0.3
288	389469.93	2190992.35	-	0.3
289	389401.59	2190782.36	-	0.3
290	389400.67	2190779.5	-	0.3
291	389395.86	2190764.71	-	0.3
292	389390.04	2190746.83	-	0.3
293	389377.48	2190706.61	-	0.3
294	389330.65	2190560.1	-	0.3
295	389303.37	2190476.34	-	0.3
296	389210.34	2190186.09	-	0.3
297	389140.81	2189982.46	-	0.3

полное наименование должности	подпись	инициалы, фамилия
-------------------------------	---------	-------------------

М.П.

Земельный участок

вид объекта недвижимости

Лист № 58 раздела 3.2

Всего листов раздела 3.2: 59

Всего разделов: 8

Всего листов выписки: 451

12.02.2022г. № КУВИ-001/2022-9404350

Кадастровый номер:

47:23:0000000:486

298	389112.4	2189940.3	-	0.3
299	389107.42	2189923.8	-	0.3
300	389112.15	2189916.21	-	0.3
301	389105.16	2189902.57	-	0.3
302	389098.16	2189893.35	-	0.3
303	389088.49	2189870.81	-	0.3
304	389115.01	2189859.79	-	0.3
305	389026.15	2189588.82	-	0.3
306	388962.33	2189398.75	-	0.3
307	388896.79	2189178.93	-	0.3
308	388870.74	2189099.1	-	0.3
309	388799.24	2188881.24	-	0.3
310	388790.85	2188855.84	-	0.3
311	388782.19	2188829.22	-	0.3
312	388409.06	2187683.18	-	0.3
313	388395.61	2187641.82	-	0.3
314	387967.11	2186325.67	-	0.3
315	387856.39	2185985.45	-	0.3
316	387842.29	2185942.37	-	0.3
317	387756.65	2185679.31	-	0.3
318	387487.63	2184853.05	-	0.3
319	387408.55	2184611.42	-	0.3
320	387395.24	2184615.71	-	0.3
321	387174.63	2183939.13	-	0.3
322	387132.95	2183814.5	-	0.3
323	387129.09	2183803.62	-	0.3
324	387142.02	2183798.16	-	0.3
325	387130.05	2183762.23	-	0.3
326	387124.42	2183743.4	-	0.3
327	387116.57	2183745.96	-	0.3
328	387090.4	2183668.06	-	0.3
329	387089.41	2183661.42	-	0.3
330	387051.17	2183547.33	-	0.3

полное наименование должности

подпись

инициалы, фамилия

М.П.

Земельный участок				
вид объекта недвижимости				
Лист № 59 раздела 3.2	Всего листов раздела 3.2: 59	Всего разделов: 8	Всего листов выписки: 451	
12.02.2022г. № КУВИ-001/2022-9404350				
Кадастровый номер:		47:23:0000000:486		
331	387038.72	2183507.89	-	0.3
332	387020.64	2183513.62	-	0.3
333	386982.09	2183399.18	-	0.3
334	386996.03	2183394.58	-	0.3

полное наименование должности	подпись	инициалы, фамилия
-------------------------------	---------	-------------------

М.П.

Выписка из Единого государственного реестра недвижимости об объекте недвижимости
Сведения о частях земельного участка

Земельный участок			
вид объекта недвижимости			
Лист № 1 раздела 4	Всего листов раздела 4: 99	Всего разделов: 8	Всего листов выписки: 451
12.02.2022г. № КУВИ-001/2022-9404350			
Кадастровый номер:		47:23:0000000:486	

План (чертеж, схема) части земельного участка Учетный номер части: 47:23:0000000:486/1



Масштаб 1:30000 Условные обозначения:

полное наименование должности	подпись	инициалы, фамилия

М.П.

Земельный участок

вид объекта недвижимости

Лист № 2 раздела 4

Всего листов раздела 4: 99

Всего разделов: 8

Всего листов выписки: 451


12.02.2022г. № КУВИ-001/2022-9404350

Кадастровый номер:

47:23:0000000:486

План (чертеж, схема) части земельного участка

Учетный номер части: 47:23:0000000:486/2



Масштаб 1:300

Условные обозначения:

полное наименование должности

подпись

инициалы, фамилия

М.П.

662

Земельный участок			
вид объекта недвижимости			
Лист № 3 раздела 4	Всего листов раздела 4: 99	Всего разделов: 8	Всего листов выписки: 451
12.02.2022г. № КУВИ-001/2022-9404350			
Кадастровый номер:		47:23:0000000:486	
План (чертеж, схема) части земельного участка		Учетный номер части: 47:23:0000000:486/3	
Масштаб 1:60000		Условные обозначения:	

полное наименование должности	подпись	инициалы, фамилия

М.П.

Земельный участок
вид объекта недвижимости

Лист № 4 раздела 4

Всего листов раздела 4: 99

Всего разделов: 8

Всего листов выписки: 451

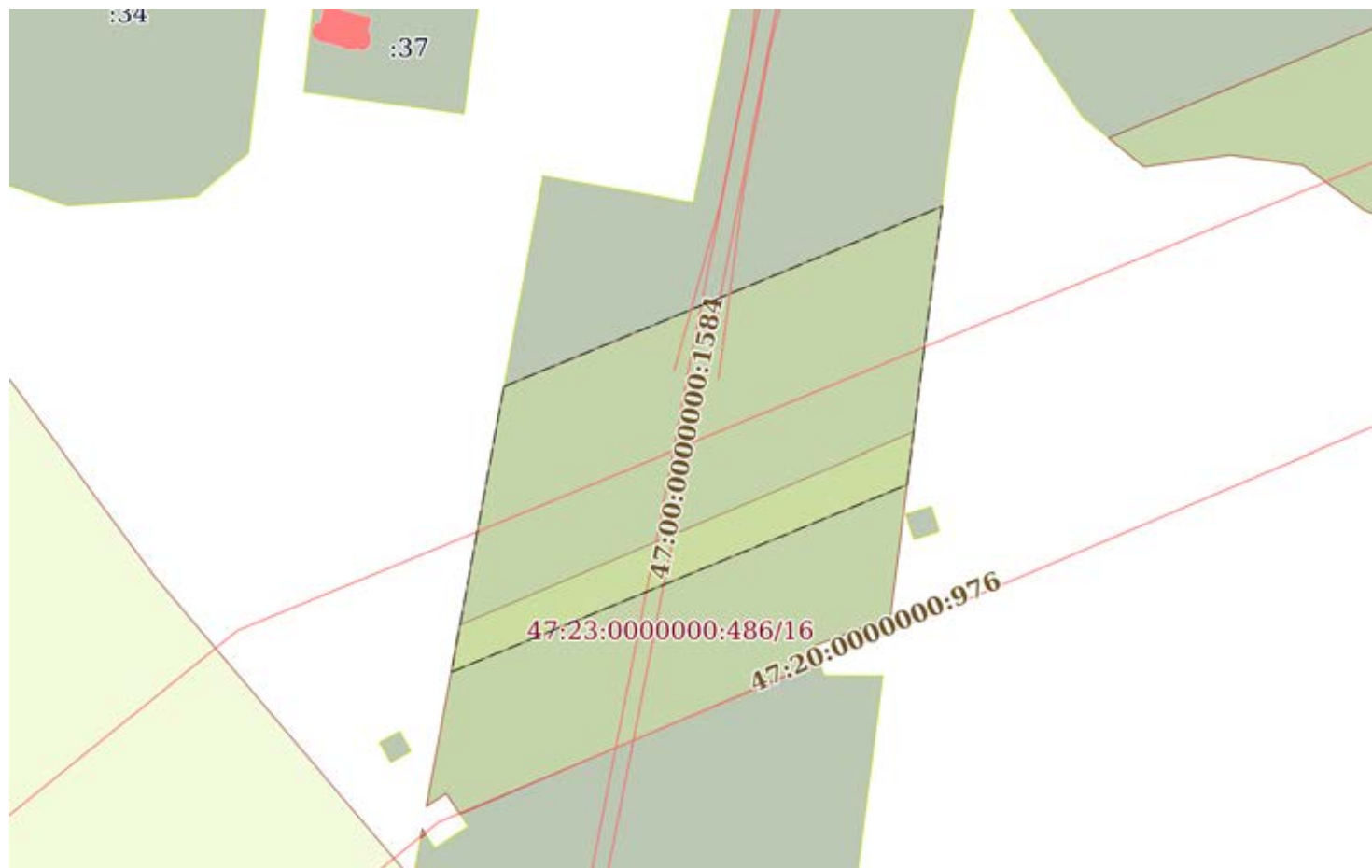
12.02.2022г. № КУВИ-001/2022-9404350

Кадастровый номер:

47:23:0000000:486

План (чертеж, схема) части земельного участка

Учетный номер части: 47:23:0000000:486/4



Масштаб 1:2000


Условные обозначения:

полное наименование должности

подпись

инициалы, фамилия

М.П.

Земельный участок			
вид объекта недвижимости			
Лист № 5 раздела 4	Всего листов раздела 4: 99	Всего разделов: 8	Всего листов выписки: 451
12.02.2022г. № КУВИ-001/2022-9404350			
Кадастровый номер:		47:23:0000000:486	
План (чертеж, схема) части земельного участка		Учетный номер части: 47:23:0000000:486/5	
			
Масштаб 1:800	Условные обозначения:		

полное наименование должности	подпись	инициалы, фамилия

М.П.

Земельный участок

вид объекта недвижимости

Лист № 6 раздела 4

Всего листов раздела 4: 99

Всего разделов: 8

Всего листов выписки: 451

12.02.2022г. № КУВИ-001/2022-9404350

Кадастровый номер:

47:23:0000000:486

План (чертеж, схема) части земельного участка

Учетный номер части: 47:23:0000000:486/6



Масштаб 1:900

Условные обозначения:

полное наименование должности

подпись

инициалы, фамилия

М.П.

666

Земельный участок			
вид объекта недвижимости			
Лист № 7 раздела 4	Всего листов раздела 4: 99	Всего разделов: 8	Всего листов выписки: 451
12.02.2022г. № КУВИ-001/2022-9404350			
Кадастровый номер:		47:23:0000000:486	
План (чертеж, схема) части земельного участка		Учетный номер части: 47:23:0000000:486/7	
Масштаб 1:200000	Условные обозначения:		

полное наименование должности	подпись	инициалы, фамилия

М.П.

Земельный участок

вид объекта недвижимости

Лист № 8 раздела 4

Всего листов раздела 4: 99

Всего разделов: 8

Всего листов выписки: 451

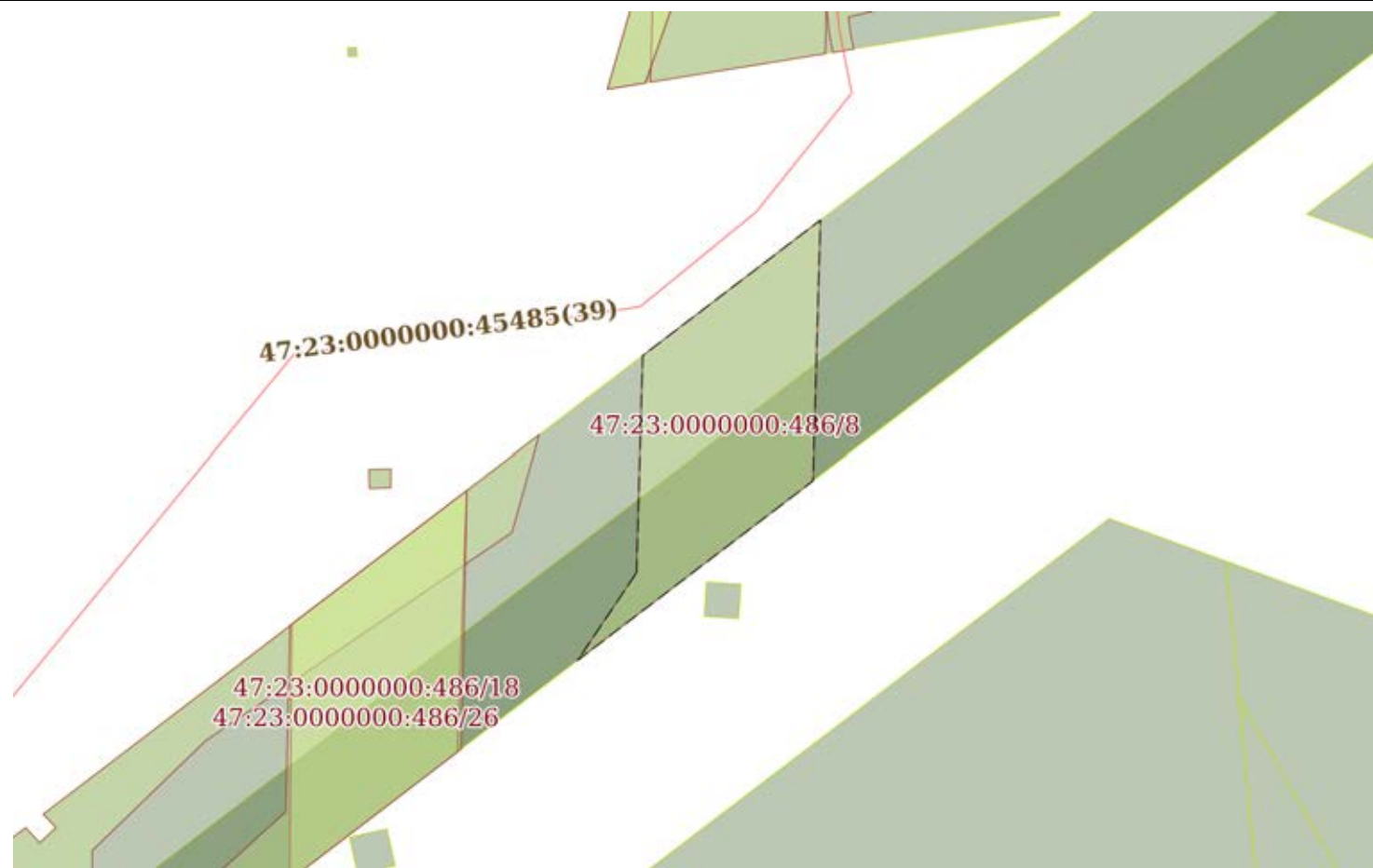
12.02.2022г. № КУВИ-001/2022-9404350

Кадастровый номер:

47:23:0000000:486

План (чертеж, схема) части земельного участка

Учетный номер части: 47:23:0000000:486/8



Масштаб 1:2000

Условные обозначения:

полное наименование должности

подпись

инициалы, фамилия

М.П.

668

Земельный участок			
вид объекта недвижимости			
Лист № 9 раздела 4	Всего листов раздела 4: 99	Всего разделов: 8	Всего листов выписки: 451
12.02.2022г. № КУВИ-001/2022-9404350			
Кадастровый номер:		47:23:0000000:486	

План (чертеж, схема) части земельного участка	Учетный номер части: 47:23:0000000:486/9
Масштаб 1:200000	Условные обозначения:

полное наименование должности	подпись	инициалы, фамилия
-------------------------------	---------	-------------------

М.П.

Земельный участок			
вид объекта недвижимости			
Лист № 10 раздела 4	Всего листов раздела 4: 99	Всего разделов: 8	Всего листов выписки: 451
12.02.2022г. № КУВИ-001/2022-9404350			
Кадастровый номер:		47:23:0000000:486	
План (чертеж, схема) части земельного участка		Учетный номер части: 47:23:0000000:486/10	
Масштаб 1:60000	Условные обозначения:		


полное наименование должности	подпись	инициалы, фамилия

М.П.

Земельный участок			
вид объекта недвижимости			
Лист № 11 раздела 4	Всего листов раздела 4: 99	Всего разделов: 8	Всего листов выписки: 451
12.02.2022г. № КУВИ-001/2022-9404350			
Кадастровый номер:		47:23:0000000:486	
План (чертеж, схема) части земельного участка		Учетный номер части: 47:23:0000000:486/11	
г			
с			
Масштаб 1:60000	Условные обозначения:		

полное наименование должности	подпись	инициалы, фамилия
-------------------------------	---------	-------------------

М.П.

Земельный участок			
вид объекта недвижимости			
Лист № 12 раздела 4	Всего листов раздела 4: 99	Всего разделов: 8	Всего листов выписки: 451
12.02.2022г. № КУВИ-001/2022-9404350			
Кадастровый номер:		47:23:0000000:486	
План (чертеж, схема) части земельного участка		Учетный номер части: 47:23:0000000:486/12	
			
Масштаб 1:6000	Условные обозначения:		

полное наименование должности	подпись	инициалы, фамилия

М.П.

Земельный участок
вид объекта недвижимости

Лист № 13 раздела 4

Всего листов раздела 4: 99

Всего разделов: 8

Всего листов выписки: 451

12.02.2022г. № КУВИ-001/2022-9404350

Кадастровый номер:

47:23:0000000:486

План (чертеж, схема) части земельного участка

Учетный номер части: 47:23:0000000:486/13



Масштаб 1:6000

Условные обозначения:

полное наименование должности

подпись

инициалы, фамилия


М.П.

673

Земельный участок			
вид объекта недвижимости			
Лист № 14 раздела 4	Всего листов раздела 4: 99	Всего разделов: 8	Всего листов выписки: 451
12.02.2022г. № КУВИ-001/2022-9404350			
Кадастровый номер:		47:23:0000000:486	
План (чертеж, схема) части земельного участка		Учетный номер части: 47:23:0000000:486/14	
Масштаб 1:200000	Условные обозначения:		

полное наименование должности	подпись	инициалы, фамилия

М.П.

Земельный участок			
вид объекта недвижимости			
Лист № 15 раздела 4	Всего листов раздела 4: 99	Всего разделов: 8	Всего листов выписки: 451
12.02.2022г. № КУВИ-001/2022-9404350			
Кадастровый номер:		47:23:0000000:486	
План (чертеж, схема) части земельного участка		Учетный номер части: 47:23:0000000:486/15	
			
Масштаб 1:80000	Условные обозначения:		

полное наименование должности	подпись	инициалы, фамилия

М.П.

Земельный участок			
вид объекта недвижимости			
Лист № 16 раздела 4	Всего листов раздела 4: 99	Всего разделов: 8	Всего листов выписки: 451
12.02.2022г. № КУВИ-001/2022-9404350			
Кадастровый номер:		47:23:0000000:486	

План (чертеж, схема) части земельного участка	Учетный номер части: 47:23:0000000:486/16
Масштаб 1:2000	Условные обозначения:

полное наименование должности	подпись	инициалы, фамилия
-------------------------------	---------	-------------------

М.П.

Земельный участок
вид объекта недвижимости

Лист № 17 раздела 4

Всего листов раздела 4: 99

Всего разделов: 8

Всего листов выписки: 451

12.02.2022г. № КУВИ-001/2022-9404350

Кадастровый номер:

47:23:0000000:486

План (чертеж, схема) части земельного участка

Учетный номер части: 47:23:0000000:486/17



Масштаб 1:900

Условные обозначения:

полное наименование должности

подпись

инициалы, фамилия

М.П.

677

Земельный участок

вид объекта недвижимости

Лист № 18 раздела 4

Всего листов раздела 4: 99

Всего разделов: 8

Всего листов выписки: 451

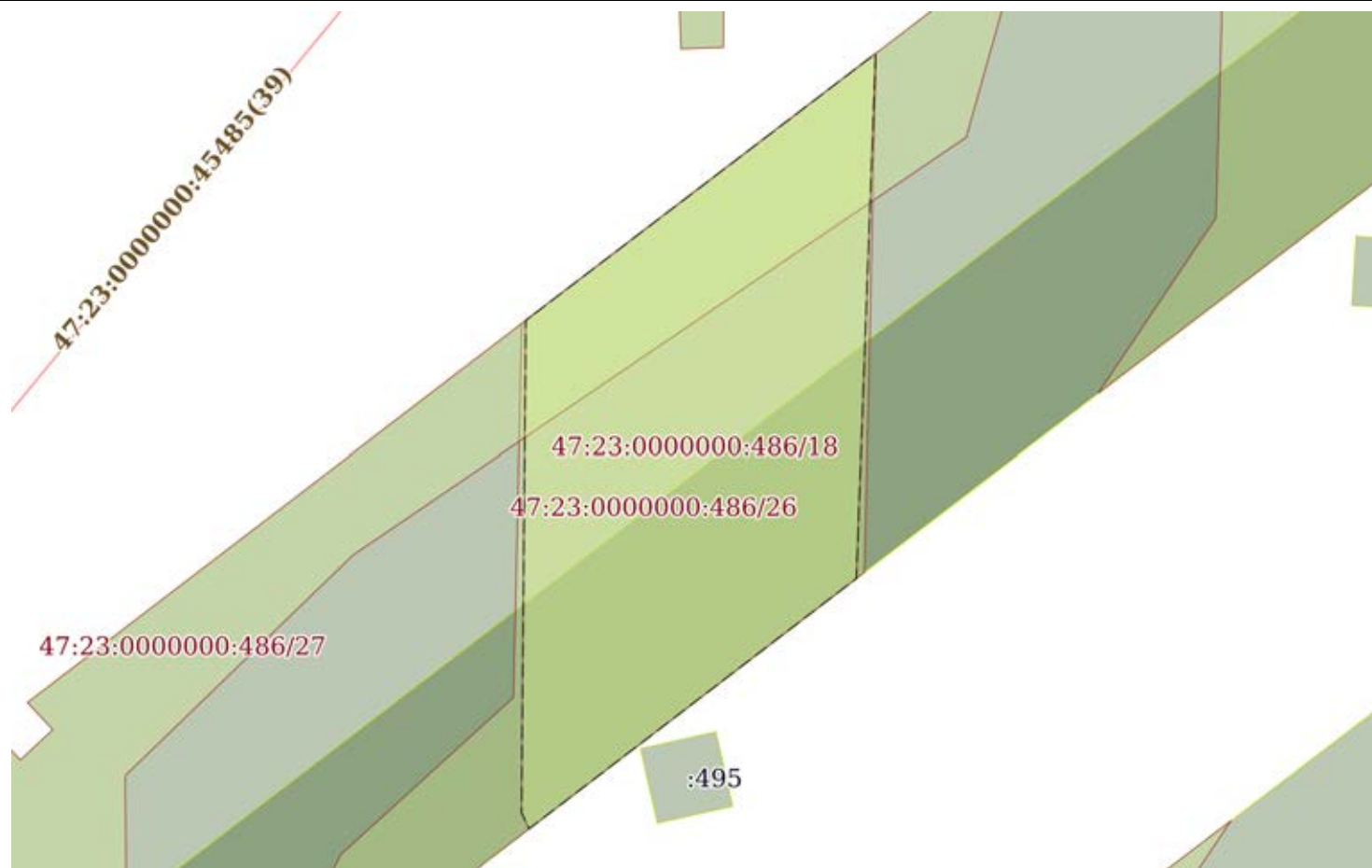
12.02.2022г. № КУВИ-001/2022-9404350

Кадастровый номер:

47:23:0000000:486

План (чертеж, схема) части земельного участка

Учетный номер части: 47:23:0000000:486/18



Масштаб 1:1000

Условные обозначения:

полное наименование должности

подпись

инициалы, фамилия

М.П.

678

Земельный участок
вид объекта недвижимости

Лист № 19 раздела 4

Всего листов раздела 4: 99

Всего разделов: 8

Всего листов выписки: 451

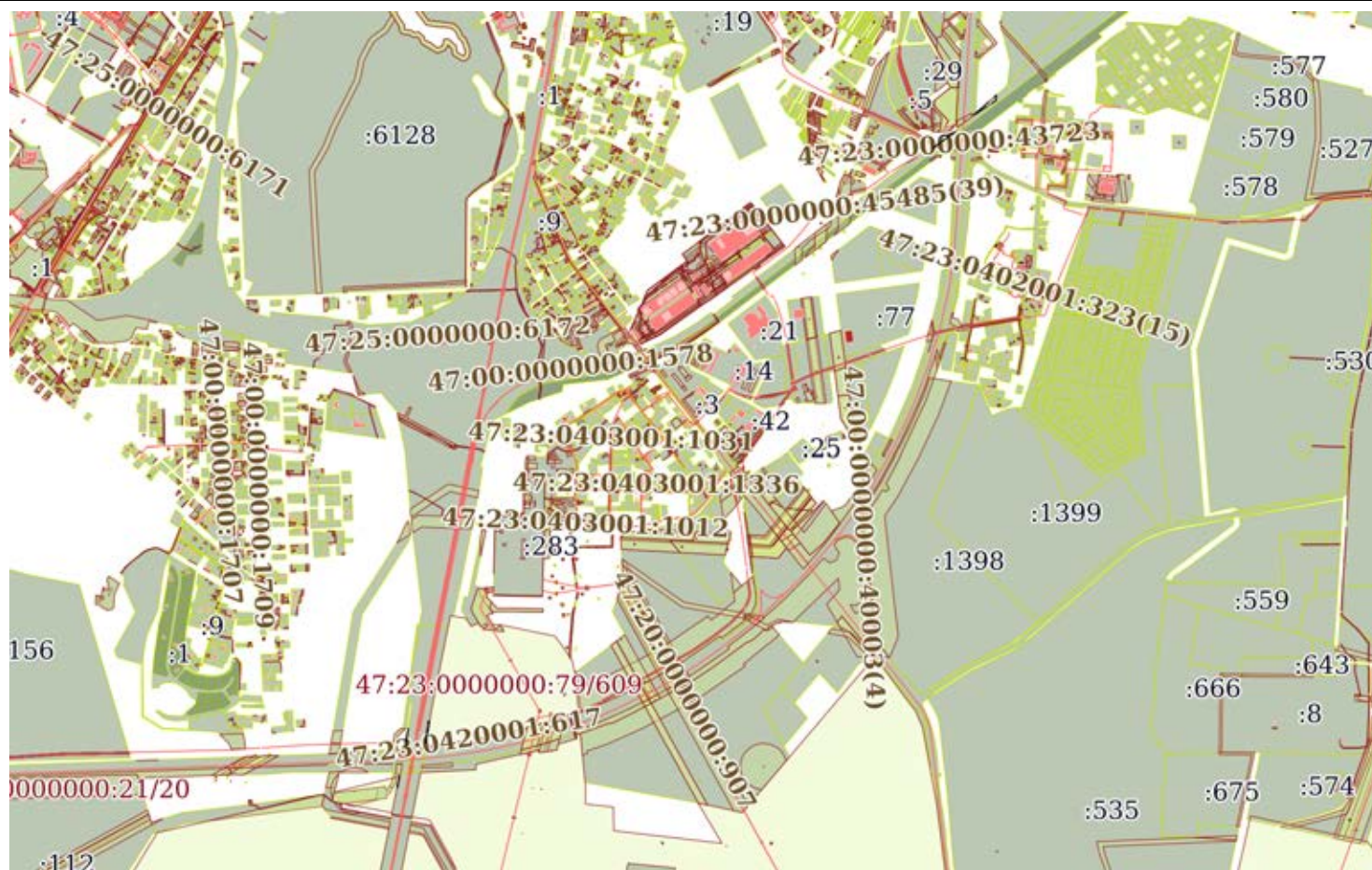
12.02.2022г. № КУВИ-001/2022-9404350

Кадастровый номер:

47:23:0000000:486

План (чертеж, схема) части земельного участка

Учетный номер части: 47:23:0000000:486/19



Масштаб 1:30000

Условные обозначения:

полное наименование должности

подпись

инициалы, фамилия

М.П.

679

Земельный участок

вид объекта недвижимости

Лист № 20 раздела 4

Всего листов раздела 4: 99

Всего разделов: 8

Всего листов выписки: 451

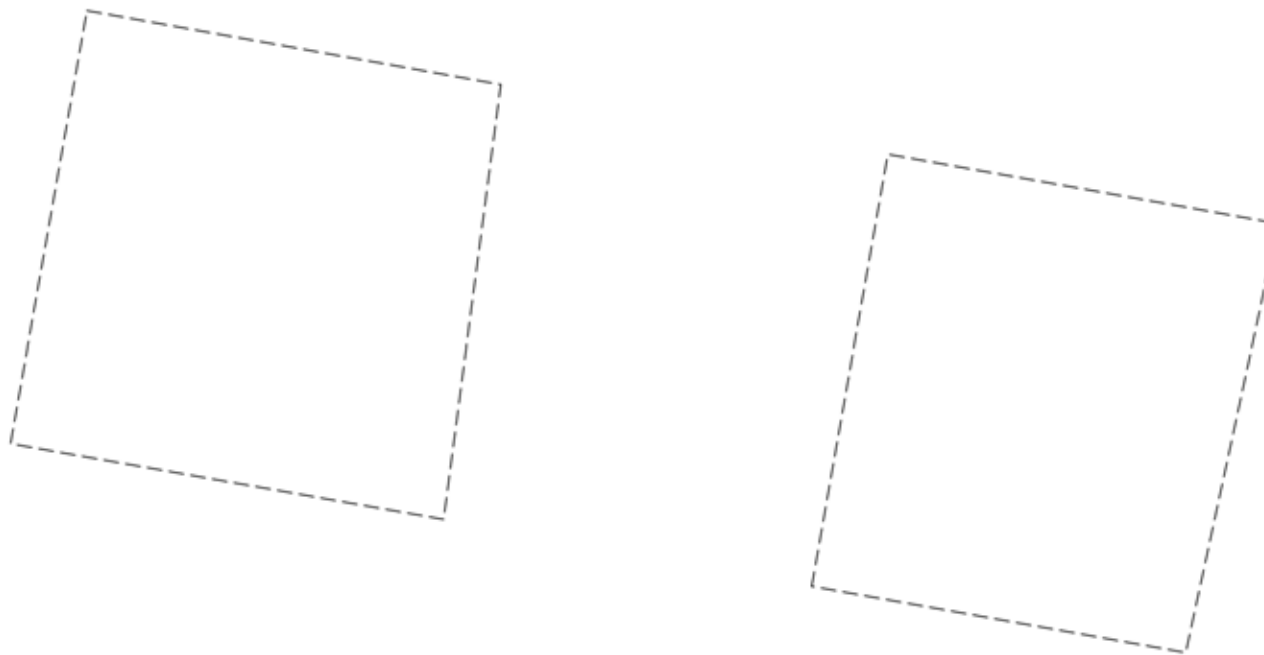
12.02.2022г. № КУВИ-001/2022-9404350

Кадастровый номер:

47:23:0000000:486

План (чертеж, схема) части земельного участка

Учетный номер части: 47:23:0000000:486/20



Масштаб 1:500

Условные обозначения:

полное наименование должности

подпись

инициалы, фамилия

М.П.

Земельный участок

вид объекта недвижимости

Лист № 21 раздела 4

Всего листов раздела 4: 99

Всего разделов: 8

Всего листов выписки: 451

12.02.2022г. № КУВИ-001/2022-9404350

Кадастровый номер:

47:23:0000000:486

План (чертеж, схема) части земельного участка

Учетный номер части: 47:23:0000000:486/21



Масштаб 1:500

Условные обозначения:

полное наименование должности

подпись

инициалы, фамилия

М.П.

681

Земельный участок

вид объекта недвижимости

Лист № 22 раздела 4

Всего листов раздела 4: 99

Всего разделов: 8

Всего листов выписки: 451

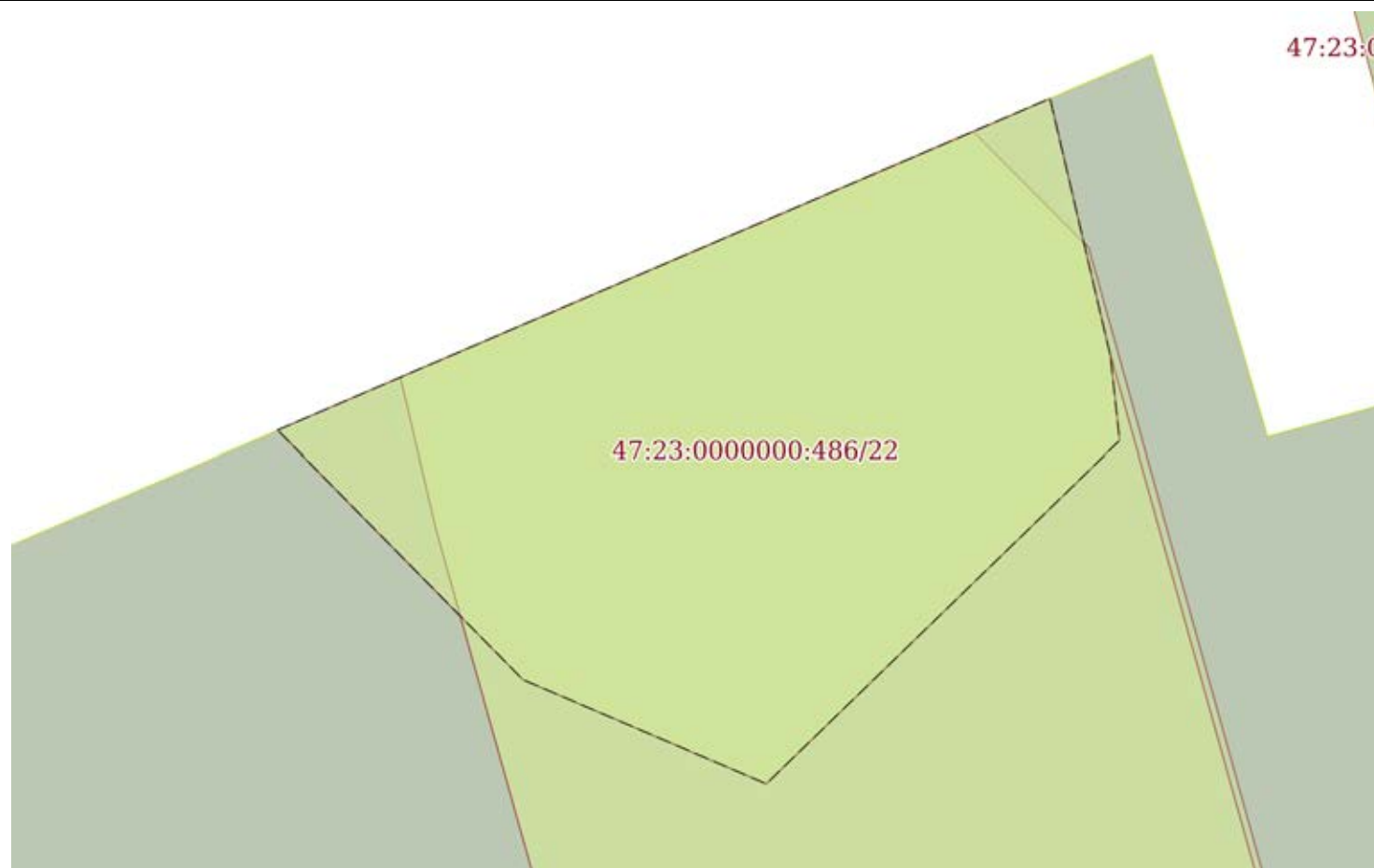
12.02.2022г. № КУВИ-001/2022-9404350

Кадастровый номер:

47:23:0000000:486

План (чертеж, схема) части земельного участка

Учетный номер части: 47:23:0000000:486/22



Масштаб 1:300

Условные обозначения:

полное наименование должности

подпись

инициалы, фамилия

М.П.

682


Земельный участок			
вид объекта недвижимости			
Лист № 23 раздела 4	Всего листов раздела 4: 99	Всего разделов: 8	Всего листов выписки: 451
12.02.2022г. № КУВИ-001/2022-9404350			
Кадастровый номер:		47:23:0000000:486	

План (чертеж, схема) части земельного участка	Учетный номер части: 47:23:0000000:486/23
Масштаб 1:500	Условные обозначения:

полное наименование должности	подпись	инициалы, фамилия
-------------------------------	---------	-------------------

М.П.

Земельный участок			
вид объекта недвижимости			
Лист № 24 раздела 4	Всего листов раздела 4: 99	Всего разделов: 8	Всего листов выписки: 451
12.02.2022г. № КУВИ-001/2022-9404350			
Кадастровый номер:		47:23:0000000:486	

План (чертеж, схема) части земельного участка	Учетный номер части: 47:23:0000000:486/24
	
Масштаб 1:900	Условные обозначения:

полное наименование должности	подпись	инициалы, фамилия
-------------------------------	---------	-------------------

М.П.

Земельный участок
вид объекта недвижимости

Лист № 25 раздела 4

Всего листов раздела 4: 99

Всего разделов: 8

Всего листов выписки: 451

12.02.2022г. № КУВИ-001/2022-9404350

Кадастровый номер:

47:23:0000000:486

План (чертеж, схема) части земельного участка

Учетный номер части: 47:23:0000000:486/25



Масштаб 1:30000

Условные обозначения:

полное наименование должности

подпись

инициалы, фамилия

М.П.

Земельный участок

вид объекта недвижимости

Лист № 26 раздела 4

Всего листов раздела 4: 99

Всего разделов: 8

Всего листов выписки: 451

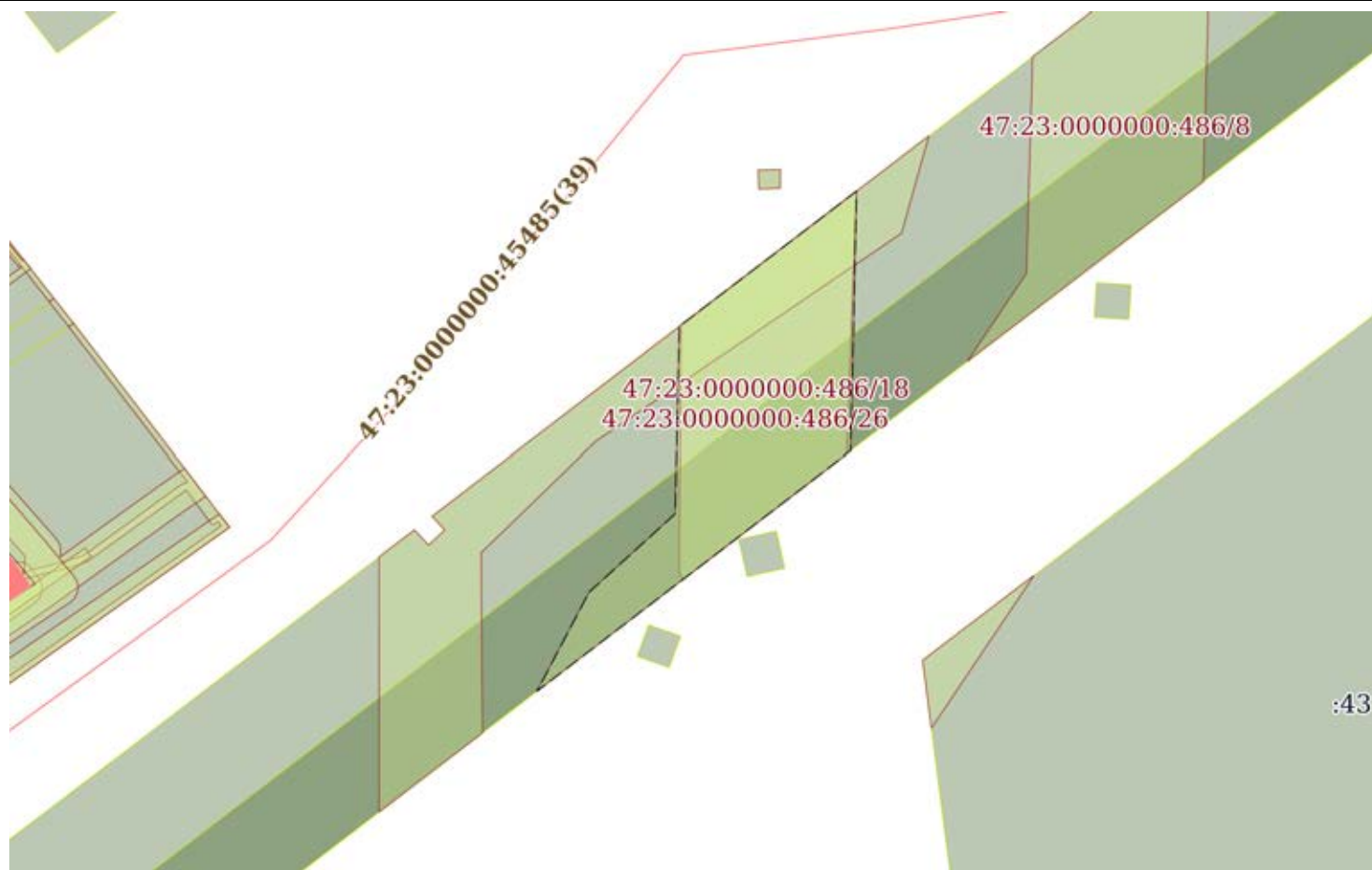
12.02.2022г. № КУВИ-001/2022-9404350

Кадастровый номер:

47:23:0000000:486

План (чертеж, схема) части земельного участка

Учетный номер части: 47:23:0000000:486/26



Масштаб 1:2000

Условные обозначения:

полное наименование должности

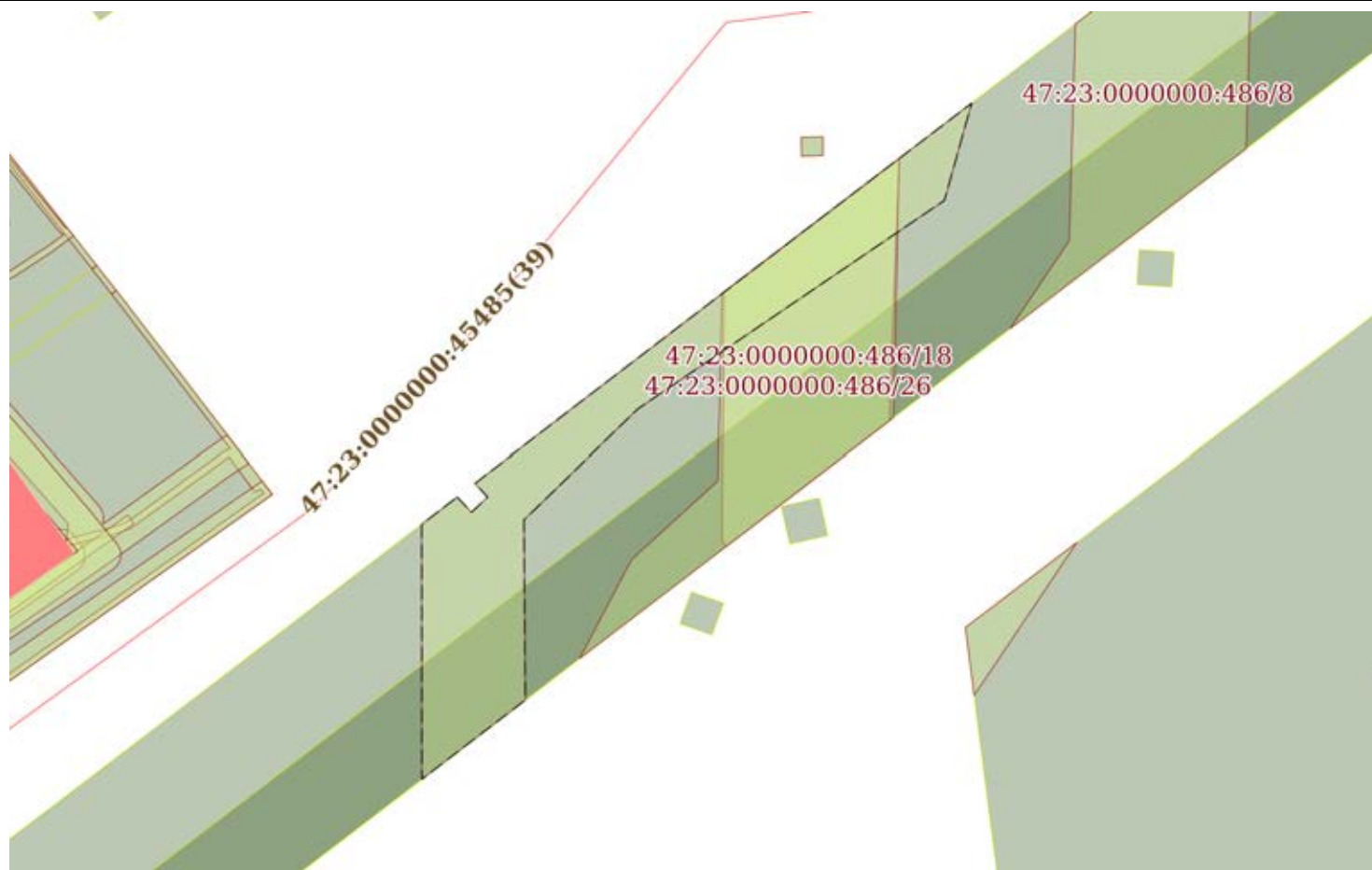
подпись

инициалы, фамилия

М.П.

686

Земельный участок			
вид объекта недвижимости			
Лист № 27 раздела 4	Всего листов раздела 4: 99	Всего разделов: 8	Всего листов выписки: 451
12.02.2022г. № КУВИ-001/2022-9404350			
Кадастровый номер:		47:23:0000000:486	
План (чертеж, схема) части земельного участка		Учетный номер части: 47:23:0000000:486/27	



Масштаб 1:2000

Условные обозначения:

полное наименование должности	подпись	инициалы, фамилия
-------------------------------	---------	-------------------

М.П.

Земельный участок
вид объекта недвижимости

Лист № 28 раздела 4

Всего листов раздела 4: 99

Всего разделов: 8

Всего листов выписки: 451

12.02.2022г. № КУВИ-001/2022-9404350

Кадастровый номер:

47:23:0000000:486

План (чертеж, схема) части земельного участка

Учетный номер части: 47:23:0000000:486/28



Масштаб 1:300

Условные обозначения:

полное наименование должности

подпись

инициалы, фамилия

М.П.

688

Земельный участок
вид объекта недвижимости

Лист № 29 раздела 4

Всего листов раздела 4: 99

Всего разделов: 8

Всего листов выписки: 451

12.02.2022г. № КУВИ-001/2022-9404350

Кадастровый номер:

47:23:0000000:486

План (чертеж, схема) части земельного участка

Учетный номер части: 47:23:0000000:486/29



Масштаб 1:2000

Условные обозначения:

полное наименование должности

подпись

инициалы, фамилия

М.П.

Земельный участок
вид объекта недвижимости

Лист № 30 раздела 4

Всего листов раздела 4: 99

Всего разделов: 8

Всего листов выписки: 451

12.02.2022г. № КУВИ-001/2022-9404350

Кадастровый номер:

47:23:0000000:486

План (чертеж, схема) части земельного участка

Учетный номер части: 47:23:0000000:486/30



Масштаб 1:700

Условные обозначения:

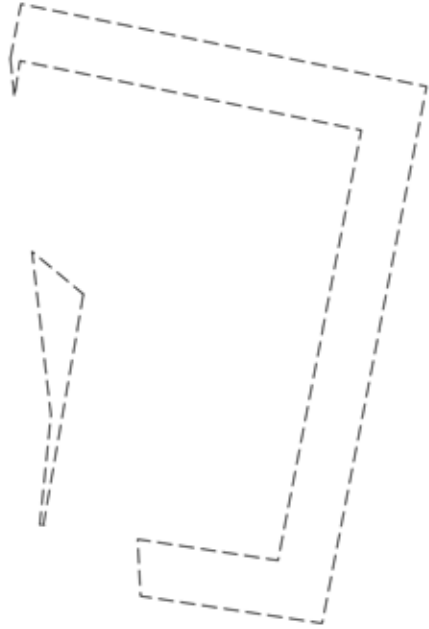
полное наименование должности

подпись

инициалы, фамилия


М.П.

690

Земельный участок			
вид объекта недвижимости			
Лист № 31 раздела 4	Всего листов раздела 4: 99	Всего разделов: 8	Всего листов выписки: 451
12.02.2022г. № КУВИ-001/2022-9404350			
Кадастровый номер:		47:23:0000000:486	
План (чертеж, схема) части земельного участка		Учетный номер части: 47:23:0000000:486/31	
			
Масштаб 1:2000	Условные обозначения:		


полное наименование должности	подпись	инициалы, фамилия

М.П.

Земельный участок			
вид объекта недвижимости			
Лист № 32 раздела 4	Всего листов раздела 4: 99	Всего разделов: 8	Всего листов выписки: 451
12.02.2022г. № КУВИ-001/2022-9404350			
Кадастровый номер:		47:23:0000000:486	
План (чертеж, схема) части земельного участка		Учетный номер части: 47:23:0000000:486/32	
			
Масштаб 1:4000	Условные обозначения:		

полное наименование должности	подпись	инициалы, фамилия

М.П.

Земельный участок			
вид объекта недвижимости			
Лист № 33 раздела 4	Всего листов раздела 4: 99	Всего разделов: 8	Всего листов выписки: 451
12.02.2022г. № КУВИ-001/2022-9404350			
Кадастровый номер:		47:23:0000000:486	
План (чертеж, схема) части земельного участка		Учетный номер части: 47:23:0000000:486/33	
			
Масштаб 1:60000		Условные обозначения:	

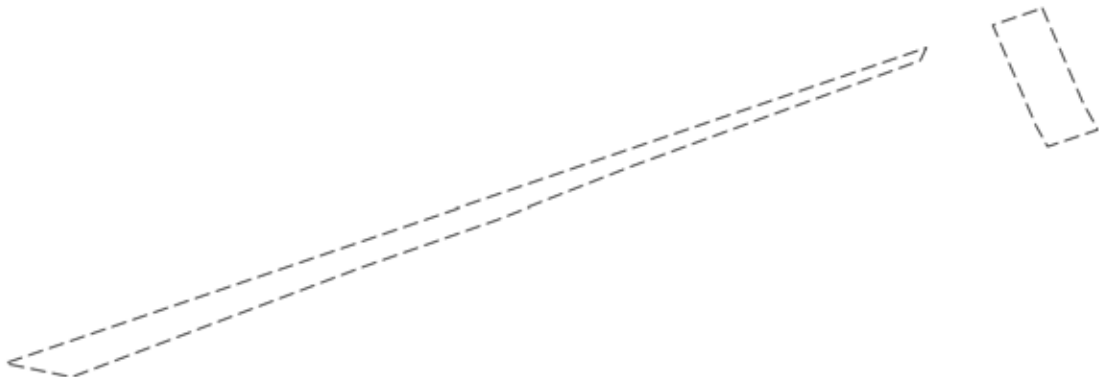
полное наименование должности	подпись	инициалы, фамилия

М.П.

Земельный участок			
вид объекта недвижимости			
Лист № 34 раздела 4	Всего листов раздела 4: 99	Всего разделов: 8	Всего листов выписки: 451
12.02.2022г. № КУВИ-001/2022-9404350			
Кадастровый номер:		47:23:0000000:486	
План (чертеж, схема) части земельного участка		Учетный номер части: 47:23:0000000:486/34	
Б			
↖F			
Масштаб 1:60000	Условные обозначения:		

полное наименование должности	подпись	инициалы, фамилия

М.П.

Земельный участок			
вид объекта недвижимости			
Лист № 35 раздела 4	Всего листов раздела 4: 99	Всего разделов: 8	Всего листов выписки: 451
12.02.2022г. № КУВИ-001/2022-9404350			
Кадастровый номер:		47:23:0000000:486	
План (чертеж, схема) части земельного участка		Учетный номер части: 47:23:0000000:486/35	
			
Масштаб 1:3000	Условные обозначения:		

полное наименование должности	подпись	инициалы, фамилия

М.П.

Земельный участок
вид объекта недвижимости

Лист № 36 раздела 4

Всего листов раздела 4: 99

Всего разделов: 8

Всего листов выписки: 451

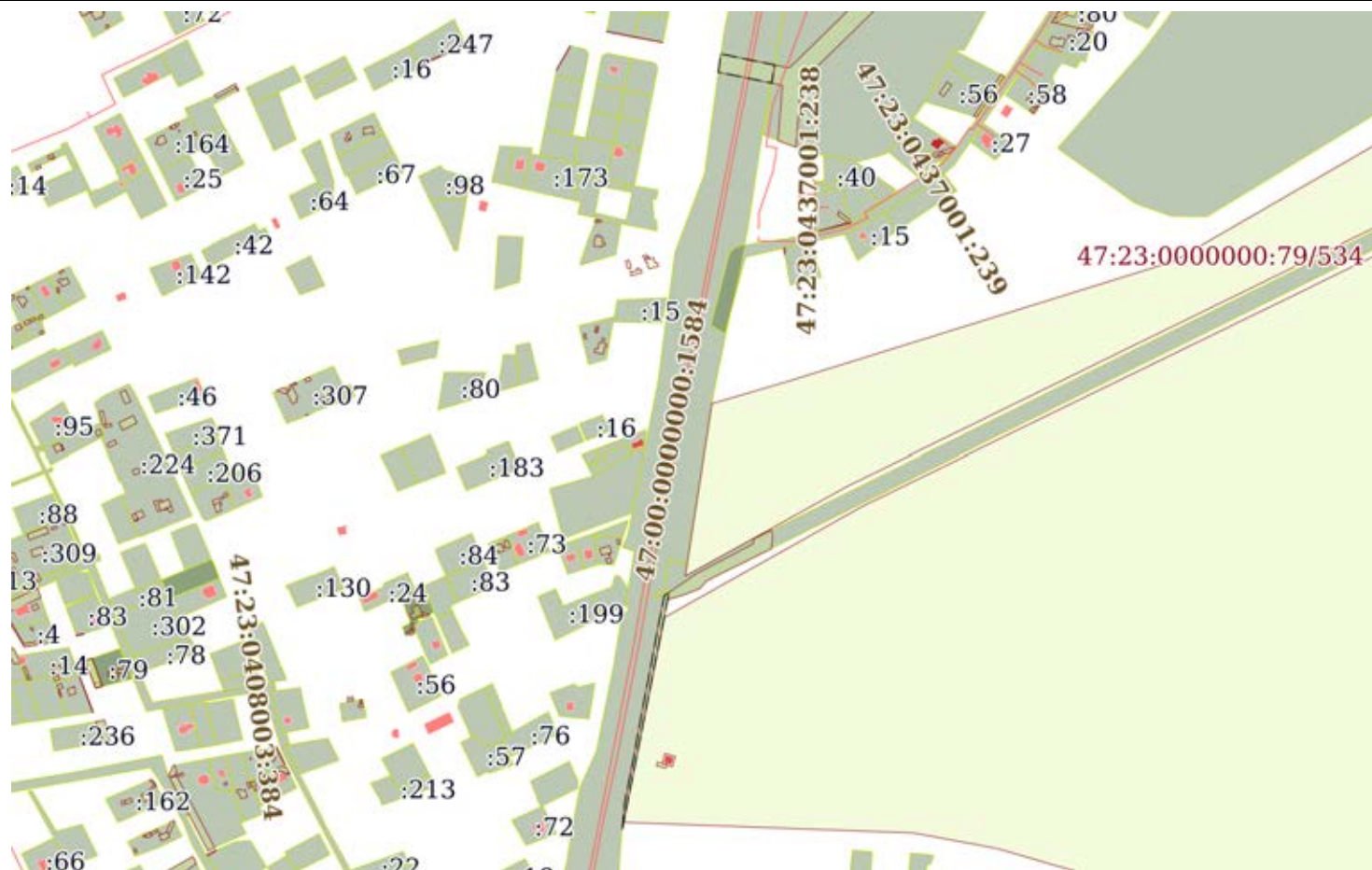
12.02.2022г. № КУВИ-001/2022-9404350

Кадастровый номер:

47:23:0000000:486

План (чертеж, схема) части земельного участка

Учетный номер части: 47:23:0000000:486/36



Масштаб 1:8000

Условные обозначения:

полное наименование должности

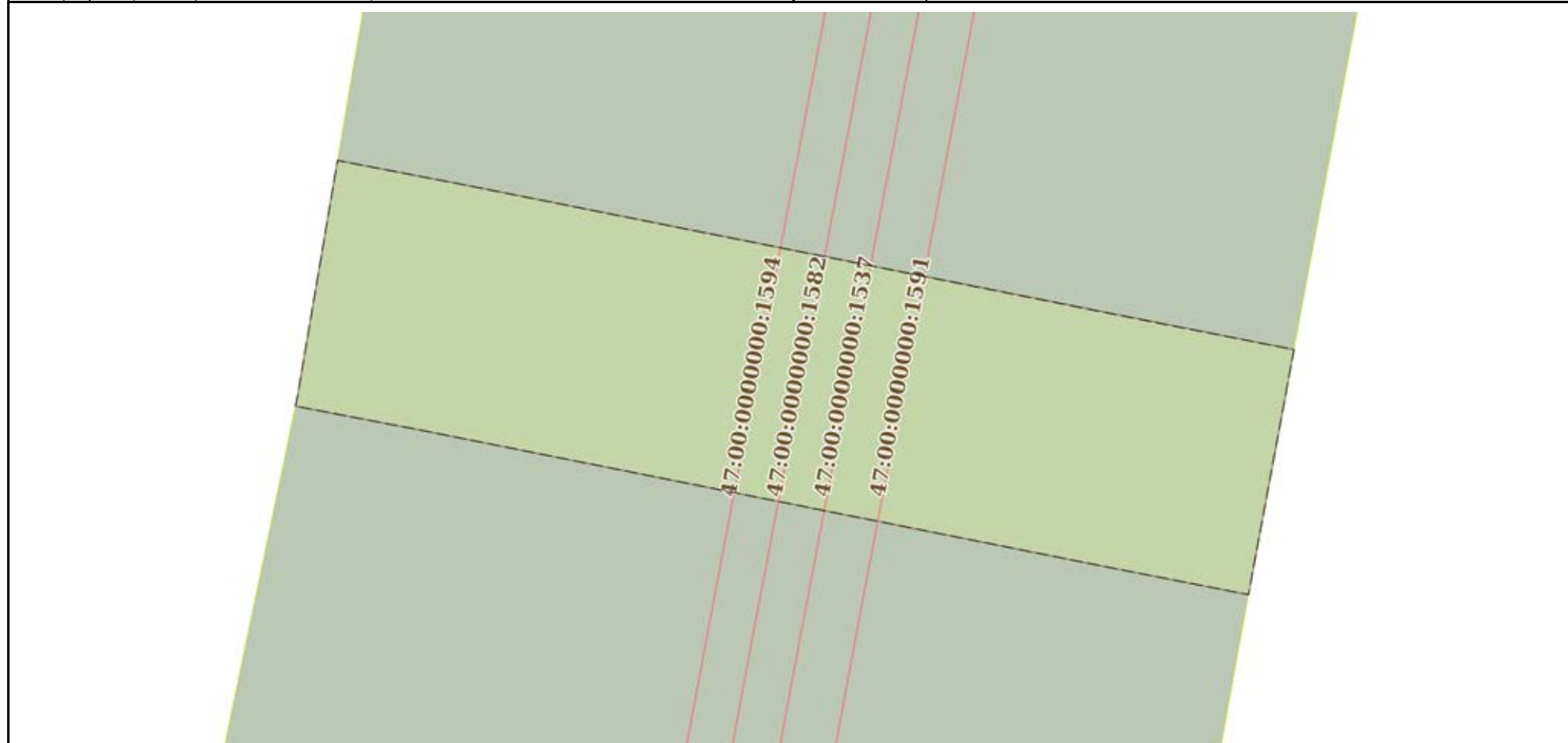
подпись

инициалы, фамилия

М.П.

Земельный участок			
вид объекта недвижимости			
Лист № 37 раздела 4	Всего листов раздела 4: 99	Всего разделов: 8	Всего листов выписки: 451
12.02.2022г. № КУВИ-001/2022-9404350			
Кадастровый номер:		47:23:0000000:486	

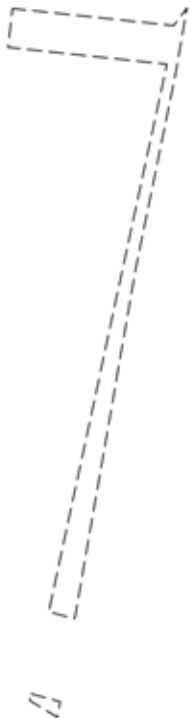
План (чертеж, схема) части земельного участка Учетный номер части: 47:23:0000000:486/37



Масштаб 1:500 Условные обозначения:


полное наименование должности	подпись	инициалы, фамилия
-------------------------------	---------	-------------------

М.П.

Земельный участок			
вид объекта недвижимости			
Лист № 38 раздела 4	Всего листов раздела 4: 99	Всего разделов: 8	Всего листов выписки: 451
12.02.2022г. № КУВИ-001/2022-9404350			
Кадастровый номер:		47:23:0000000:486	
План (чертеж, схема) части земельного участка		Учетный номер части: 47:23:0000000:486/38	
			
Масштаб 1:4000	Условные обозначения:		

полное наименование должности	подпись	инициалы, фамилия

М.П.

Земельный участок			
вид объекта недвижимости			
Лист № 39 раздела 4	Всего листов раздела 4: 99	Всего разделов: 8	Всего листов выписки: 451
12.02.2022г. № КУВИ-001/2022-9404350			
Кадастровый номер:		47:23:0000000:486	
План (чертеж, схема) части земельного участка		Учетный номер части: 47:23:0000000:486/39	
			
Масштаб 1:300	Условные обозначения:		

полное наименование должности	подпись	инициалы, фамилия

М.П.

Земельный участок
вид объекта недвижимости

Лист № 40 раздела 4

Всего листов раздела 4: 99

Всего разделов: 8

Всего листов выписки: 451

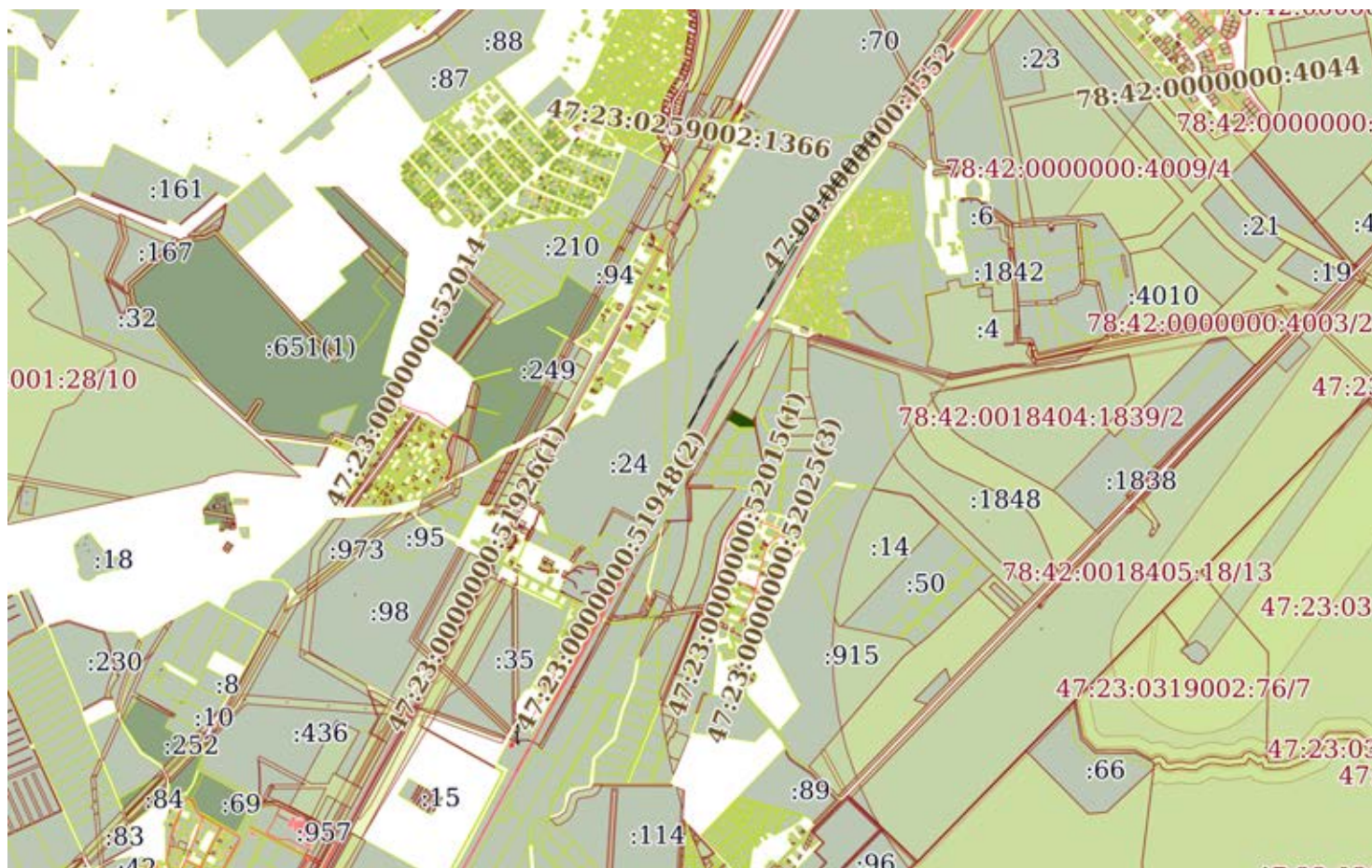
12.02.2022г. № КУВИ-001/2022-9404350

Кадастровый номер:

47:23:0000000:486

План (чертеж, схема) части земельного участка

Учетный номер части: 47:23:0000000:486/40



Масштаб 1:40000


Условные обозначения:

полное наименование должности

подпись

инициалы, фамилия

М.П.

Земельный участок			
вид объекта недвижимости			
Лист № 41 раздела 4	Всего листов раздела 4: 99	Всего разделов: 8	Всего листов выписки: 451
12.02.2022г. № КУВИ-001/2022-9404350			
Кадастровый номер:		47:23:0000000:486	
План (чертеж, схема) части земельного участка		Учетный номер части: 47:23:0000000:486/41	
			
Масштаб 1:20000	Условные обозначения:		

полное наименование должности	подпись	инициалы, фамилия
-------------------------------	---------	-------------------

М.П.

Земельный участок
вид объекта недвижимости

Лист № 42 раздела 4

Всего листов раздела 4: 99

Всего разделов: 8

Всего листов выписки: 451

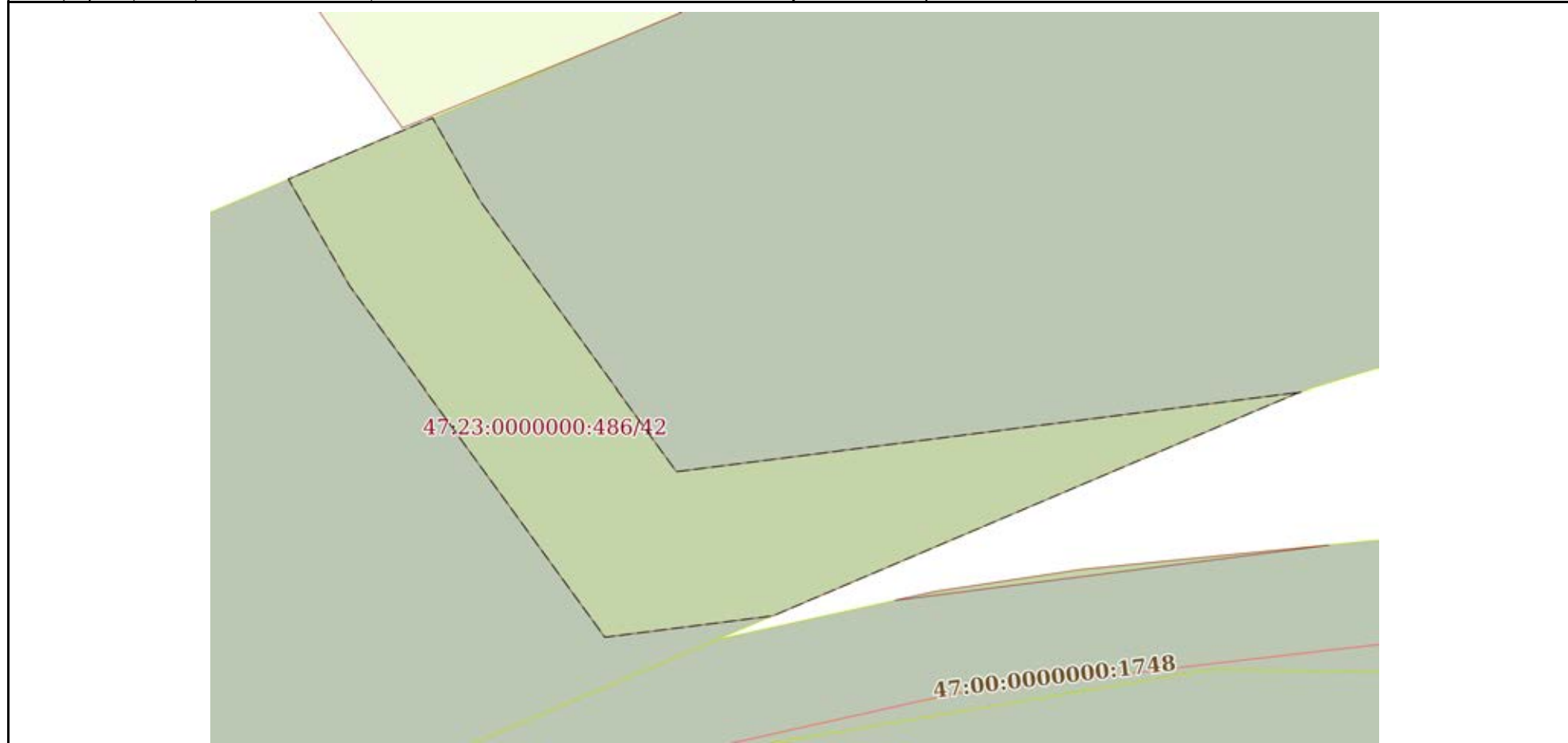
12.02.2022г. № КУВИ-001/2022-9404350

Кадастровый номер:

47:23:0000000:486

План (чертеж, схема) части земельного участка

Учетный номер части: 47:23:0000000:486/42



Масштаб 1:800

Условные обозначения:

полное наименование должности	подпись	инициалы, фамилия
-------------------------------	---------	-------------------

М.П.

702

Земельный участок
вид объекта недвижимости

Лист № 43 раздела 4

Всего листов раздела 4: 99

Всего разделов: 8

Всего листов выписки: 451

12.02.2022г. № КУВИ-001/2022-9404350

Кадастровый номер:

47:23:0000000:486

План (чертеж, схема) части земельного участка

Учетный номер части: 47:23:0000000:486/43



Масштаб 1:6000

Условные обозначения:

полное наименование должности

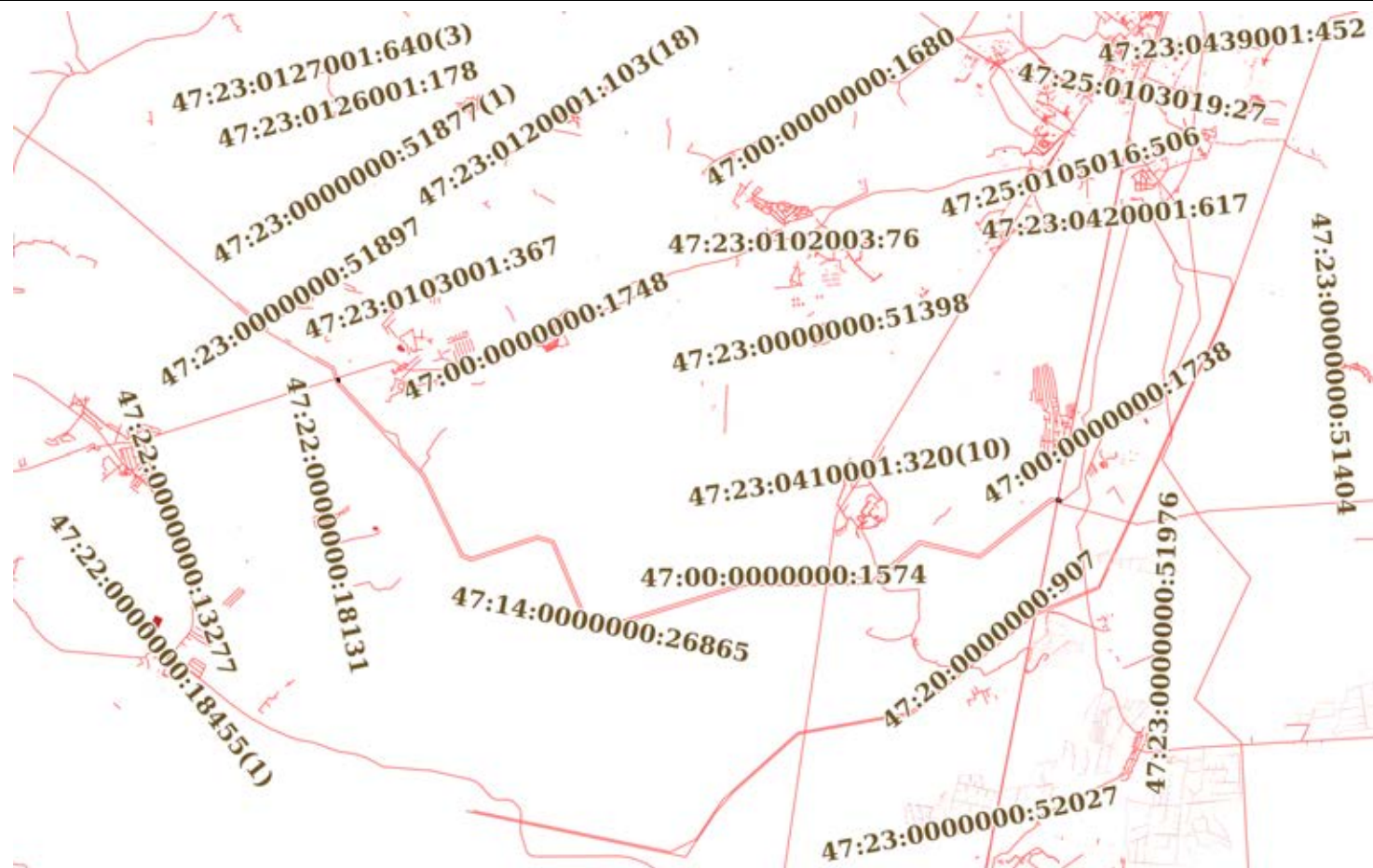
подпись

инициалы, фамилия

М.П.

703

Земельный участок			
вид объекта недвижимости			
Лист № 44 раздела 4	Всего листов раздела 4: 99	Всего разделов: 8	Всего листов выписки: 451
12.02.2022г. № КУВИ-001/2022-9404350			
Кадастровый номер:		47:23:0000000:486	
План (чертеж, схема) части земельного участка		Учетный номер части: 47:23:0000000:486/44	




Масштаб 1:200000

Условные обозначения:

полное наименование должности	подпись	инициалы, фамилия
-------------------------------	---------	-------------------

М.П.

Земельный участок			
вид объекта недвижимости			
Лист № 45 раздела 4	Всего листов раздела 4: 99	Всего разделов: 8	Всего листов выписки: 451
12.02.2022г. № КУВИ-001/2022-9404350			
Кадастровый номер:		47:23:0000000:486	
План (чертеж, схема) части земельного участка		Учетный номер части: 47:23:0000000:486/45	
			
Масштаб 1:40000	Условные обозначения:		

полное наименование должности	подпись	инициалы, фамилия

М.П.

Земельный участок

вид объекта недвижимости

Лист № 46 раздела 4

Всего листов раздела 4: 99

Всего разделов: 8

Всего листов выписки: 451

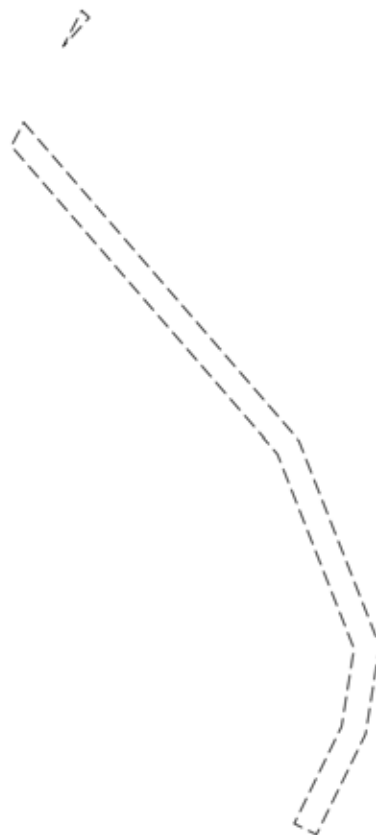
12.02.2022г. № КУВИ-001/2022-9404350

Кадастровый номер:

47:23:0000000:486

План (чертеж, схема) части земельного участка

Учетный номер части: 47:23:0000000:486/46



Масштаб 1:600

Условные обозначения:

полное наименование должности

подпись

инициалы, фамилия

М.П.

Земельный участок
вид объекта недвижимости

Лист № 47 раздела 4

Всего листов раздела 4: 99

Всего разделов: 8

Всего листов выписки: 451

12.02.2022г. № КУВИ-001/2022-9404350

Кадастровый номер:

47:23:0000000:486

План (чертеж, схема) части земельного участка

Учетный номер части: 47:23:0000000:486/47



Масштаб 1:400

Условные обозначения:

полное наименование должности

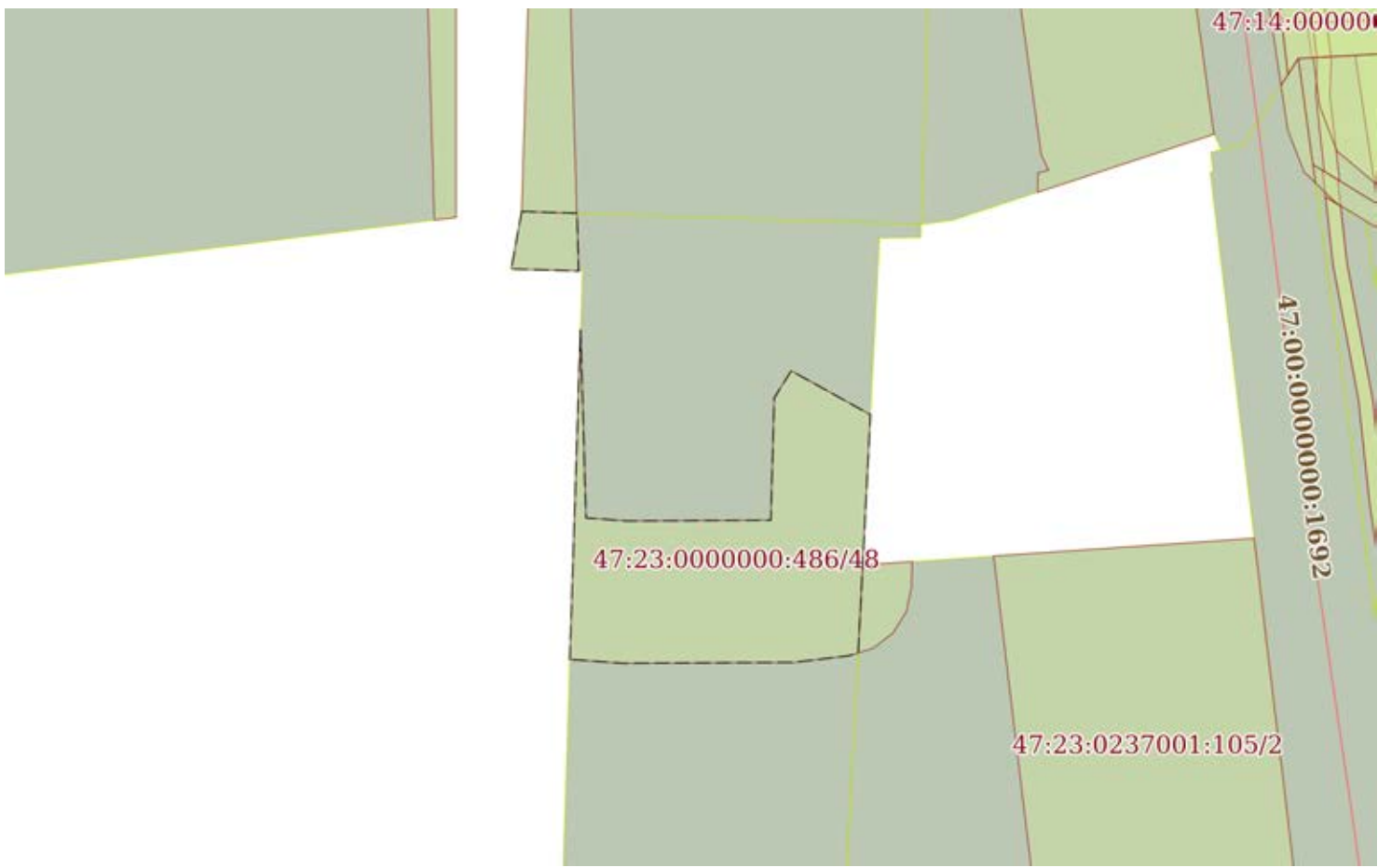
подпись

инициалы, фамилия

М.П.

707

Земельный участок			
вид объекта недвижимости			
Лист № 48 раздела 4	Всего листов раздела 4: 99	Всего разделов: 8	Всего листов выписки: 451
12.02.2022г. № КУВИ-001/2022-9404350			
Кадастровый номер:		47:23:0000000:486	

План (чертеж, схема) части земельного участка	Учетный номер части: 47:23:0000000:486/48
	
Масштаб 1:2000	Условные обозначения:

полное наименование должности	подпись	инициалы, фамилия
-------------------------------	---------	-------------------

М.П.

Земельный участок			
вид объекта недвижимости			
Лист № 49 раздела 4	Всего листов раздела 4: 99	Всего разделов: 8	Всего листов выписки: 451
12.02.2022г. № КУВИ-001/2022-9404350			
Кадастровый номер:		47:23:0000000:486	

План (чертеж, схема) части земельного участка Учетный номер части: 47:23:0000000:486/49



Масштаб 1:500 Условные обозначения:

полное наименование должности	подпись	инициалы, фамилия
-------------------------------	---------	-------------------

М.П.

Земельный участок			
вид объекта недвижимости			
Лист № 50 раздела 4	Всего листов раздела 4: 99	Всего разделов: 8	Всего листов выписки: 451
12.02.2022г. № КУВИ-001/2022-9404350			
Кадастровый номер:		47:23:0000000:486	

План (чертеж, схема) части земельного участка	Учетный номер части: 47:23:0000000:486/50
Масштаб 1:400000	Условные обозначения:

полное наименование должности	подпись	инициалы, фамилия

М.П.

Земельный участок

вид объекта недвижимости

Лист № 51 раздела 4

Всего листов раздела 4: 99

Всего разделов: 8

Всего листов выписки: 451

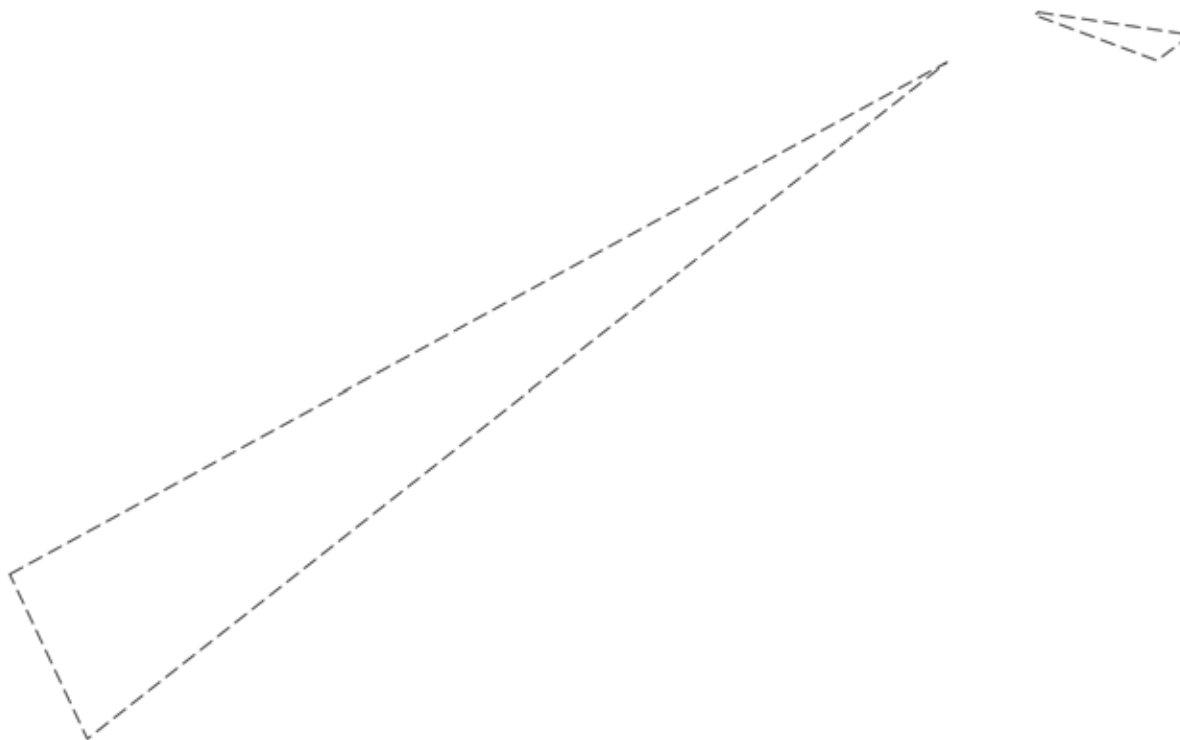
12.02.2022г. № КУВИ-001/2022-9404350

Кадастровый номер:

47:23:0000000:486

План (чертеж, схема) части земельного участка

Учетный номер части: 47:23:0000000:486/51



Масштаб 1:300

Условные обозначения:

полное наименование должности

подпись

инициалы, фамилия

М.П.

Земельный участок

вид объекта недвижимости

Лист № 52 раздела 4

Всего листов раздела 4: 99

Всего разделов: 8

Всего листов выписки: 451

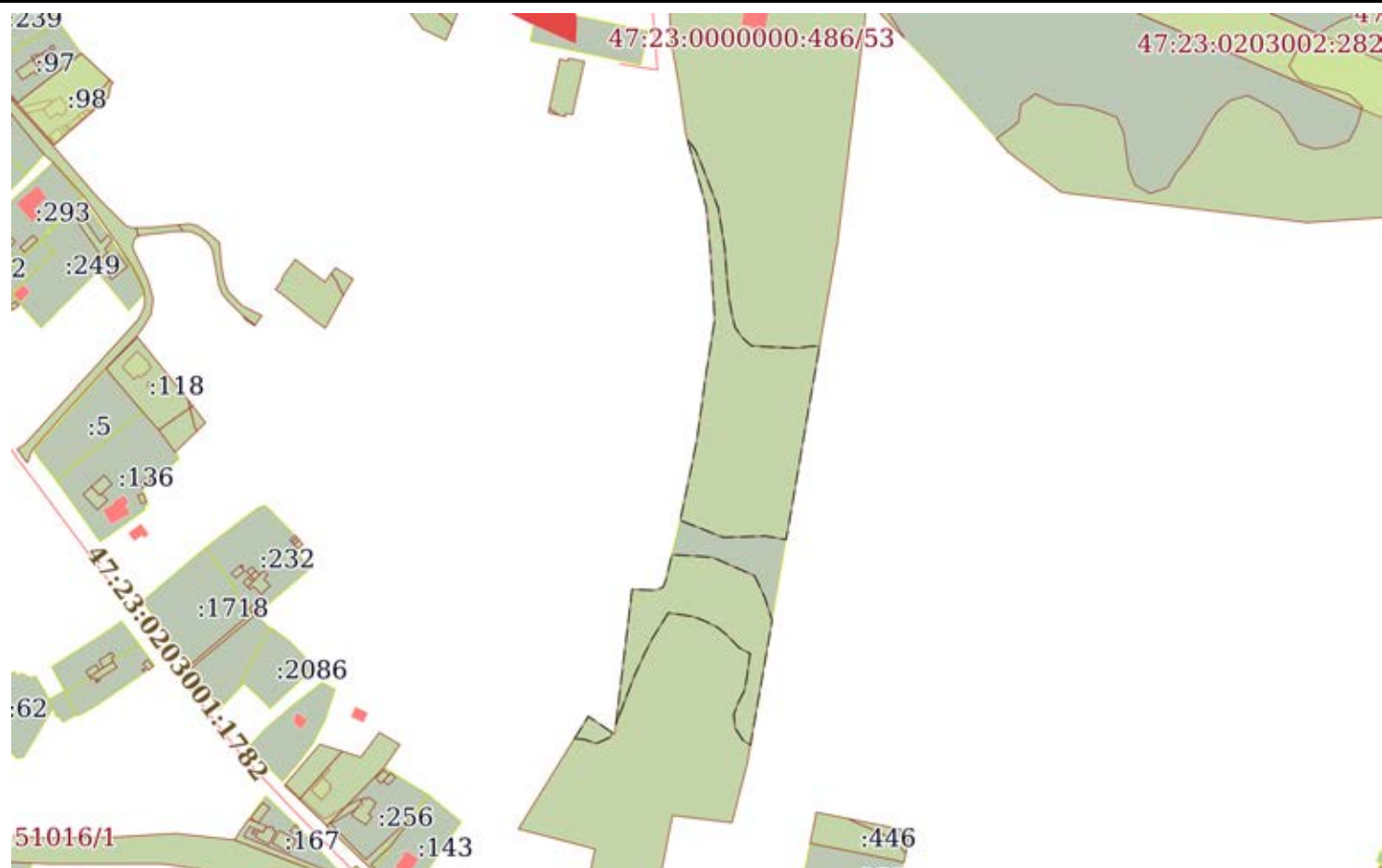
12.02.2022г. № КУВИ-001/2022-9404350

Кадастровый номер:

47:23:0000000:486

План (чертеж, схема) части земельного участка

Учетный номер части: 47:23:0000000:486/52



Масштаб 1:4000

Условные обозначения:

полное наименование должности

подпись

инициалы, фамилия

М.П.

712

Земельный участок
вид объекта недвижимости

Лист № 53 раздела 4

Всего листов раздела 4: 99

Всего разделов: 8

Всего листов выписки: 451

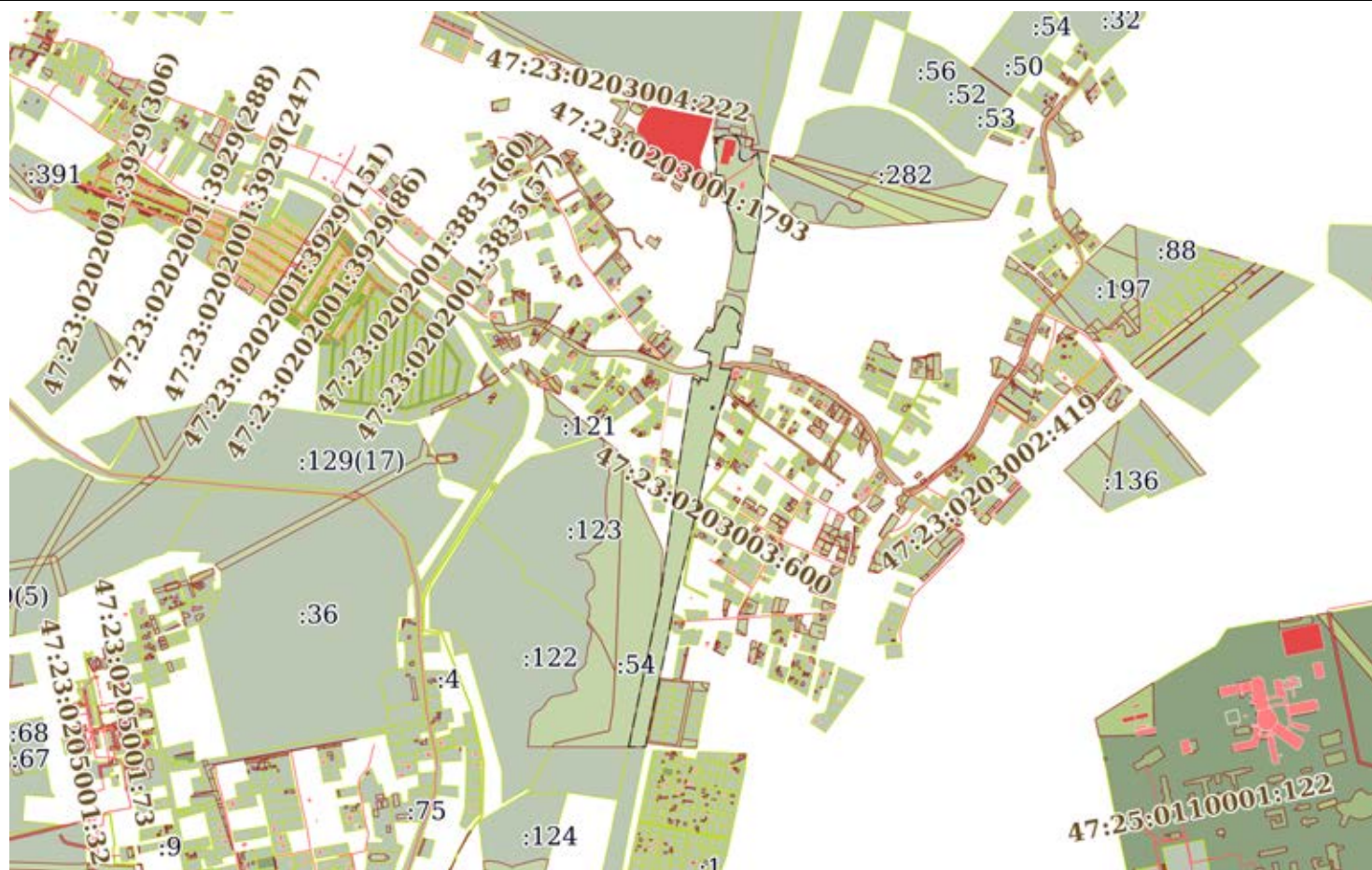
12.02.2022г. № КУВИ-001/2022-9404350

Кадастровый номер:

47:23:0000000:486

План (чертеж, схема) части земельного участка

Учетный номер части: 47:23:0000000:486/53



Масштаб 1:20000

Условные обозначения:

полное наименование должности

подпись

инициалы, фамилия

М.П.

Земельный участок
вид объекта недвижимости

Лист № 54 раздела 4

Всего листов раздела 4: 99

Всего разделов: 8

Всего листов выписки: 451

12.02.2022г. № КУВИ-001/2022-9404350

Кадастровый номер:

47:23:0000000:486

План (чертеж, схема) части земельного участка

Учетный номер части: 47:23:0000000:486/54



Масштаб 1:600

Условные обозначения:

полное наименование должности

подпись

инициалы, фамилия

М.П.

Земельный участок
вид объекта недвижимости

Лист № 55 раздела 4

Всего листов раздела 4: 99

Всего разделов: 8

Всего листов выписки: 451

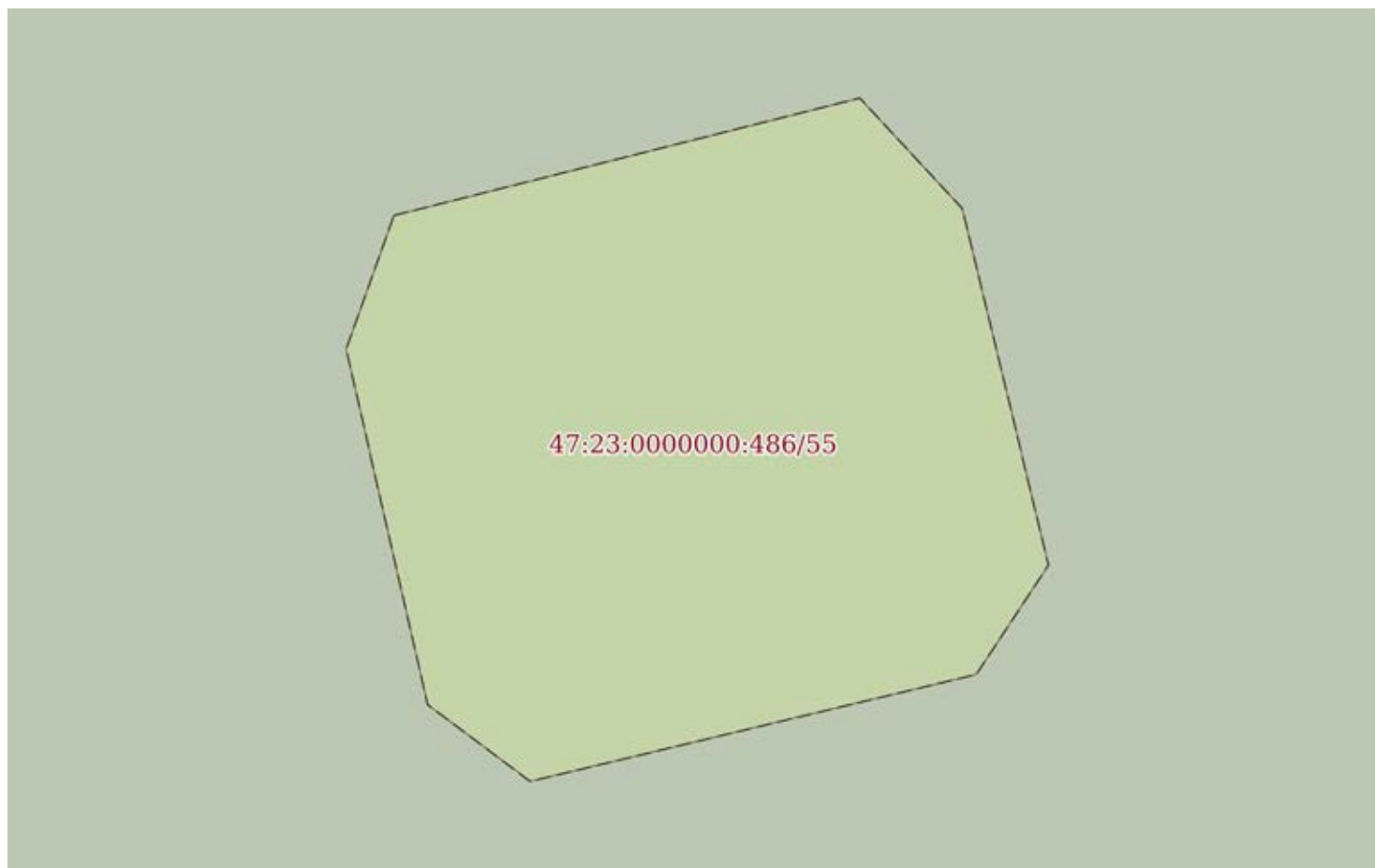
12.02.2022г. № КУВИ-001/2022-9404350

Кадастровый номер:

47:23:0000000:486

План (чертеж, схема) части земельного участка

Учетный номер части: 47:23:0000000:486/55



Масштаб 1:60

Условные обозначения:

полное наименование должности

подпись

инициалы, фамилия

М.П.

Земельный участок
вид объекта недвижимости

Лист № 56 раздела 4

Всего листов раздела 4: 99

Всего разделов: 8

Всего листов выписки: 451

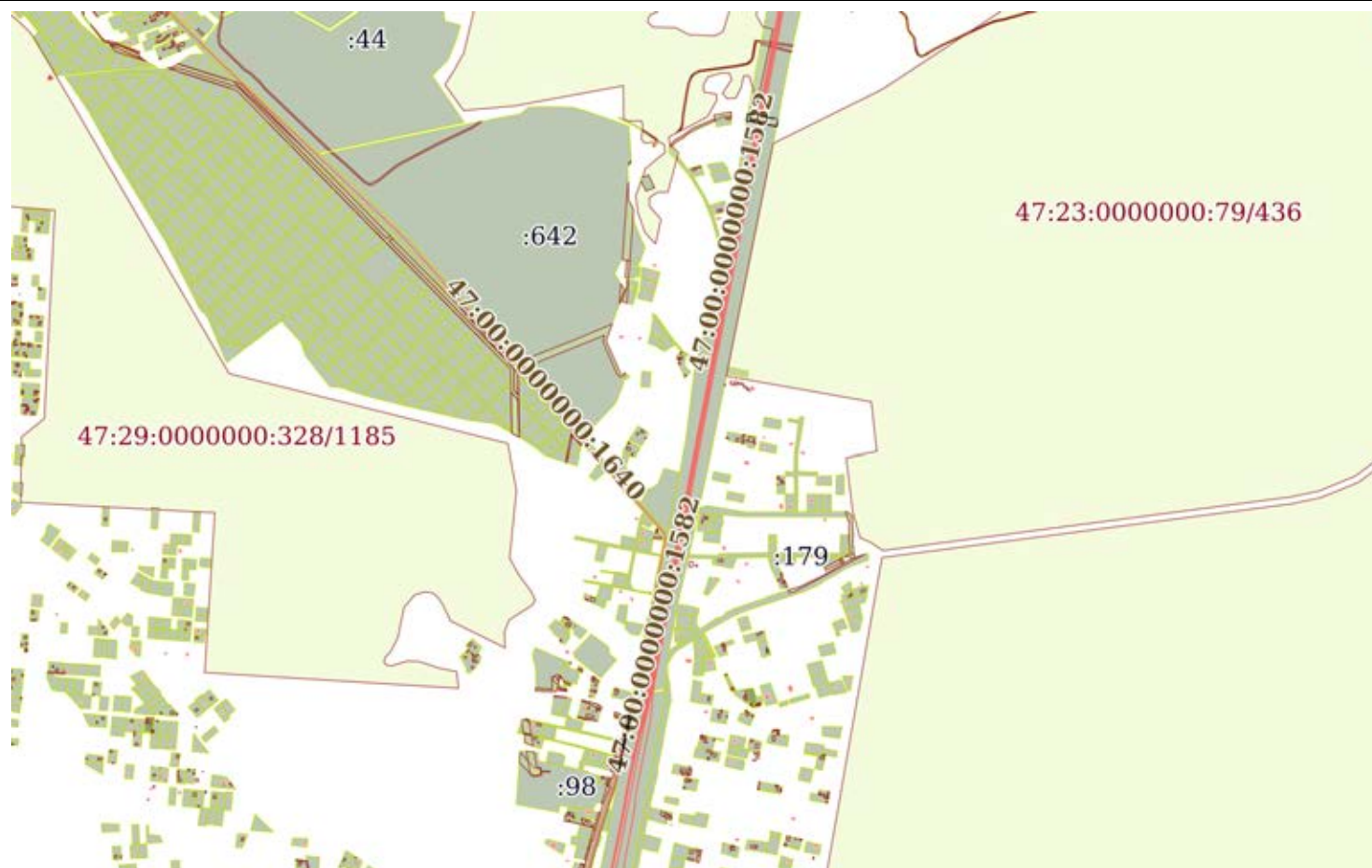
12.02.2022г. № КУВИ-001/2022-9404350

Кадастровый номер:

47:23:0000000:486

План (чертеж, схема) части земельного участка

Учетный номер части: 47:23:0000000:486/56



Масштаб 1:20000

Условные обозначения:

полное наименование должности

подпись

инициалы, фамилия

М.П.

Земельный участок
вид объекта недвижимости

Лист № 57 раздела 4

Всего листов раздела 4: 99

Всего разделов: 8

Всего листов выписки: 451

12.02.2022г. № КУВИ-001/2022-9404350

Кадастровый номер:

47:23:0000000:486

План (чертеж, схема) части земельного участка

Учетный номер части: 47:23:0000000:486/57



Масштаб 1:300

Условные обозначения:

полное наименование должности

подпись

инициалы, фамилия

М.П.

717

Земельный участок
вид объекта недвижимости

Лист № 58 раздела 4

Всего листов раздела 4: 99

Всего разделов: 8

Всего листов выписки: 451

12.02.2022г. № КУВИ-001/2022-9404350

Кадастровый номер:

47:23:0000000:486

План (чертеж, схема) части земельного участка

Учетный номер части: 47:23:0000000:486/58



Масштаб 1:700

Условные обозначения:

полное наименование должности

подпись

инициалы, фамилия

М.П.

Земельный участок
вид объекта недвижимости

Лист № 59 раздела 4

Всего листов раздела 4: 99

Всего разделов: 8

Всего листов выписки: 451

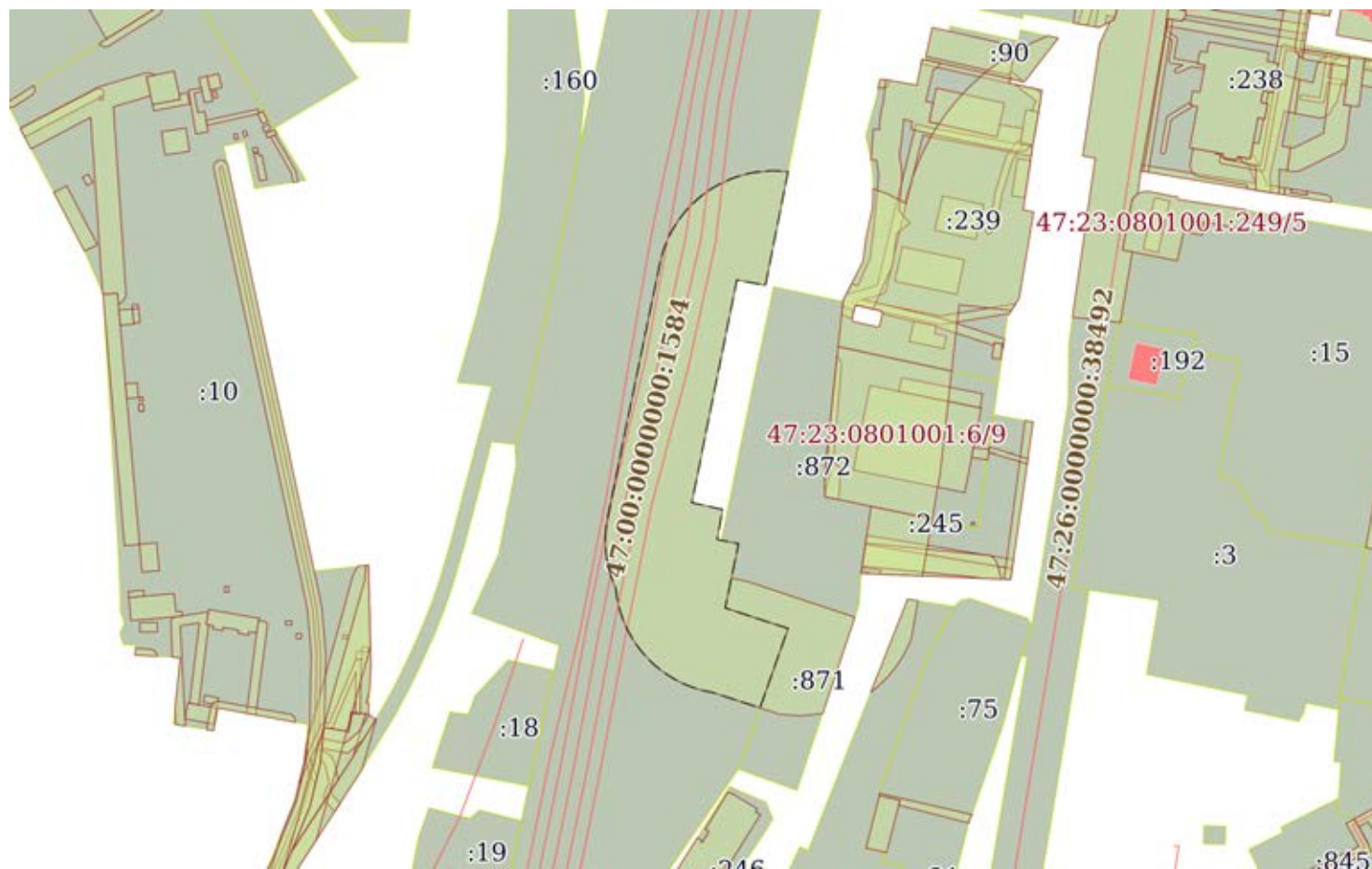
12.02.2022г. № КУВИ-001/2022-9404350

Кадастровый номер:

47:23:0000000:486

План (чертеж, схема) части земельного участка

Учетный номер части: 47:23:0000000:486/59



Масштаб 1:3000

Условные обозначения:

полное наименование должности

подпись

инициалы, фамилия

М.П.

719

Земельный участок
вид объекта недвижимости

Лист № 60 раздела 4

Всего листов раздела 4: 99

Всего разделов: 8

Всего листов выписки: 451

12.02.2022г. № КУВИ-001/2022-9404350

Кадастровый номер:

47:23:0000000:486

План (чертеж, схема) части земельного участка

Учетный номер части: 47:23:0000000:486/60



Масштаб 1:3000

Условные обозначения:

полное наименование должности

подпись

инициалы, фамилия

М.П.

720

Земельный участок
вид объекта недвижимости

Лист № 61 раздела 4

Всего листов раздела 4: 99

Всего разделов: 8

Всего листов выписки: 451

12.02.2022г. № КУВИ-001/2022-9404350

Кадастровый номер:

47:23:0000000:486

План (чертеж, схема) части земельного участка

Учетный номер части: 47:23:0000000:486/61



Масштаб 1:600

Условные обозначения:

полное наименование должности


подпись

инициалы, фамилия

М.П.

721

Земельный участок			
вид объекта недвижимости			
Лист № 62 раздела 4	Всего листов раздела 4: 99	Всего разделов: 8	Всего листов выписки: 451
12.02.2022г. № КУВИ-001/2022-9404350			
Кадастровый номер:		47:23:0000000:486	

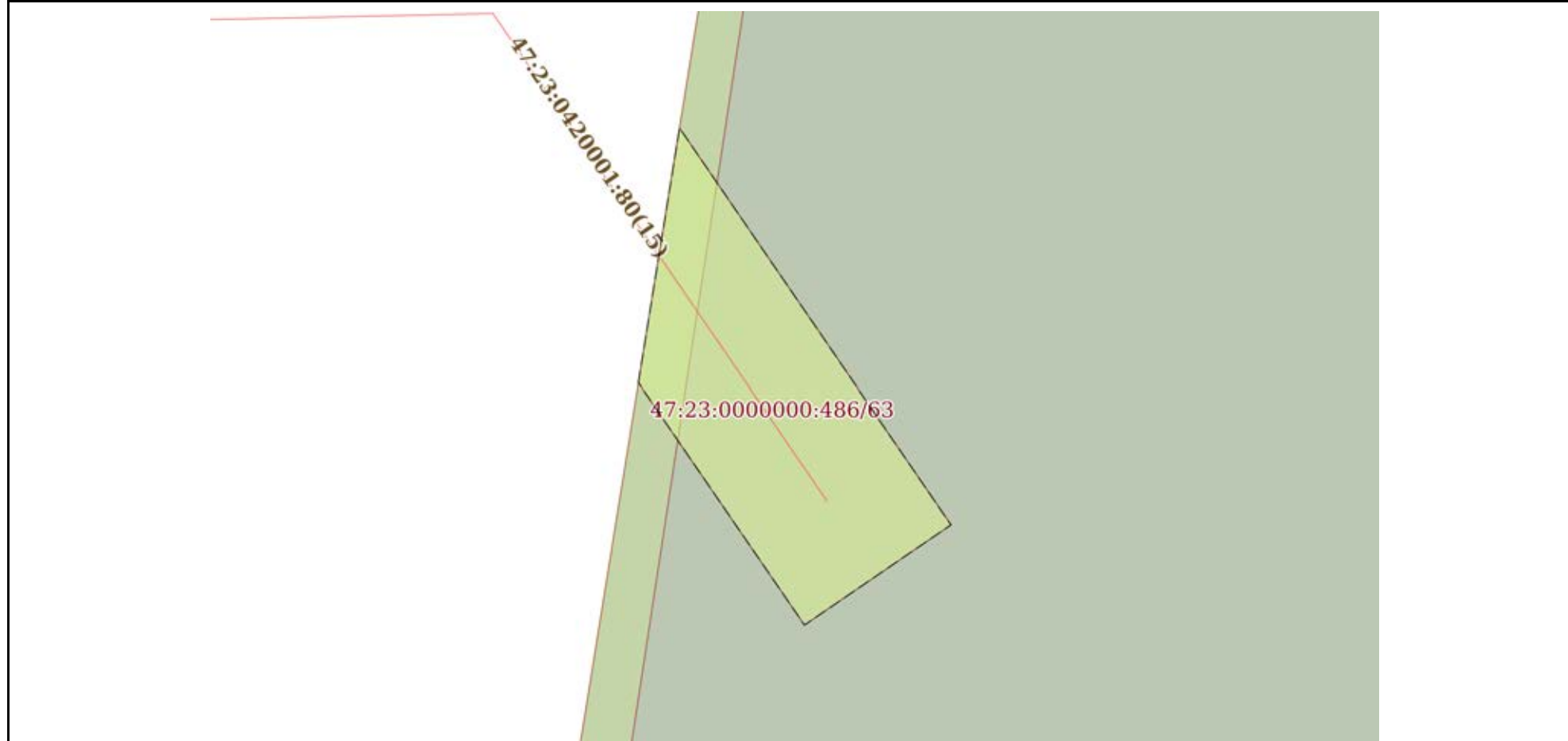
План (чертеж, схема) части земельного участка	Учетный номер части: 47:23:0000000:486/62
	
Масштаб 1:200	Условные обозначения:

полное наименование должности	подпись	инициалы, фамилия
-------------------------------	---------	-------------------

М.П.

Земельный участок			
вид объекта недвижимости			
Лист № 63 раздела 4	Всего листов раздела 4: 99	Всего разделов: 8	Всего листов выписки: 451
12.02.2022г. № КУВИ-001/2022-9404350			
Кадастровый номер:		47:23:0000000:486	

План (чертеж, схема) части земельного участка Учетный номер части: 47:23:0000000:486/63



Масштаб 1:200 Условные обозначения:

полное наименование должности	подпись	инициалы, фамилия
-------------------------------	---------	-------------------

М.П.

Земельный участок
вид объекта недвижимости

Лист № 64 раздела 4

Всего листов раздела 4: 99

Всего разделов: 8

Всего листов выписки: 451

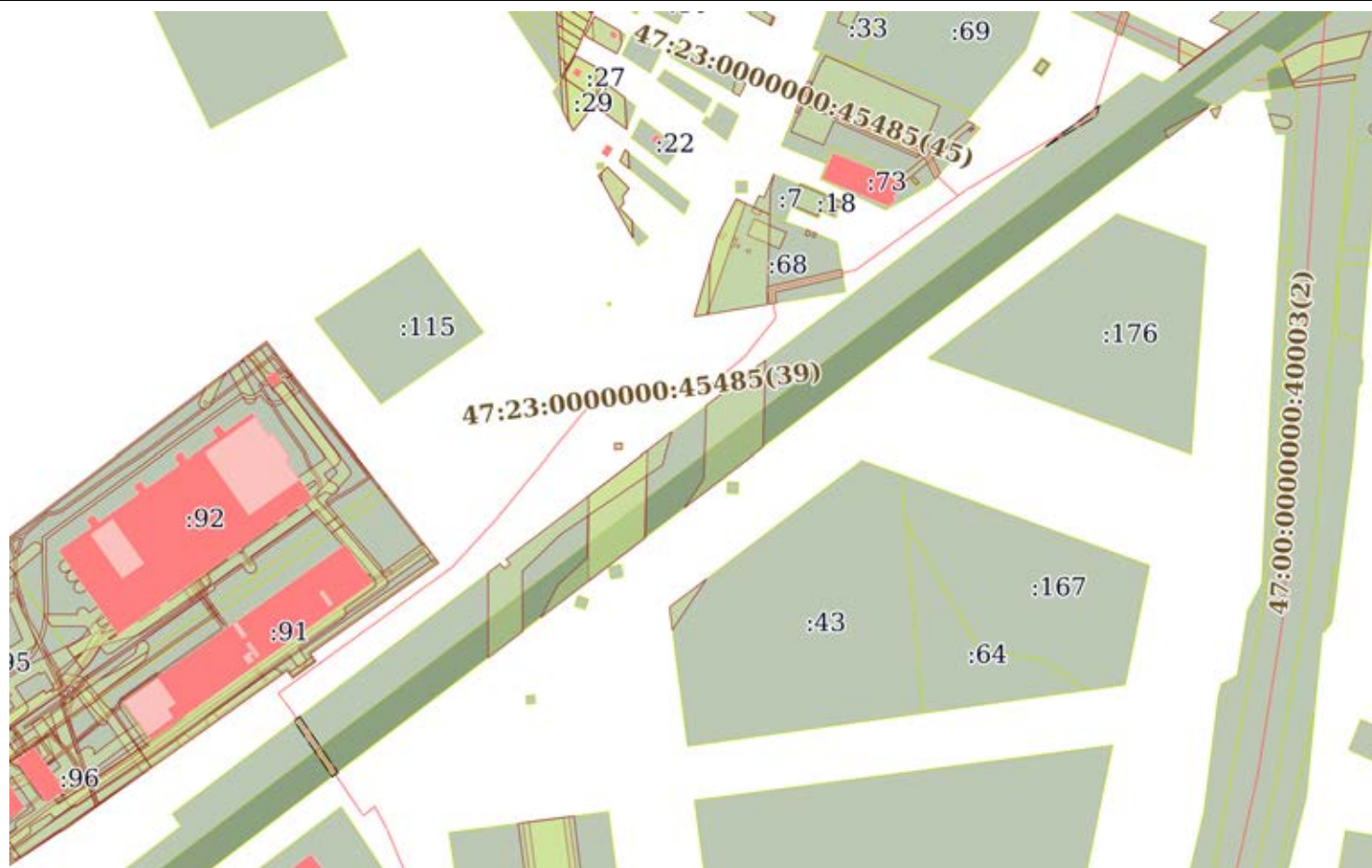
12.02.2022г. № КУВИ-001/2022-9404350

Кадастровый номер:

47:23:0000000:486

План (чертеж, схема) части земельного участка

Учетный номер части: 47:23:0000000:486/64



Масштаб 1:6000

Условные обозначения:

полное наименование должности

подпись

инициалы, фамилия

М.П.

724

Земельный участок
вид объекта недвижимости

Лист № 65 раздела 4

Всего листов раздела 4: 99

Всего разделов: 8

Всего листов выписки: 451

12.02.2022г. № КУВИ-001/2022-9404350

Кадастровый номер:

47:23:0000000:486

План (чертеж, схема) части земельного участка

Учетный номер части: 47:23:0000000:486/65



Масштаб 1:400

Условные обозначения:

полное наименование должности

подпись

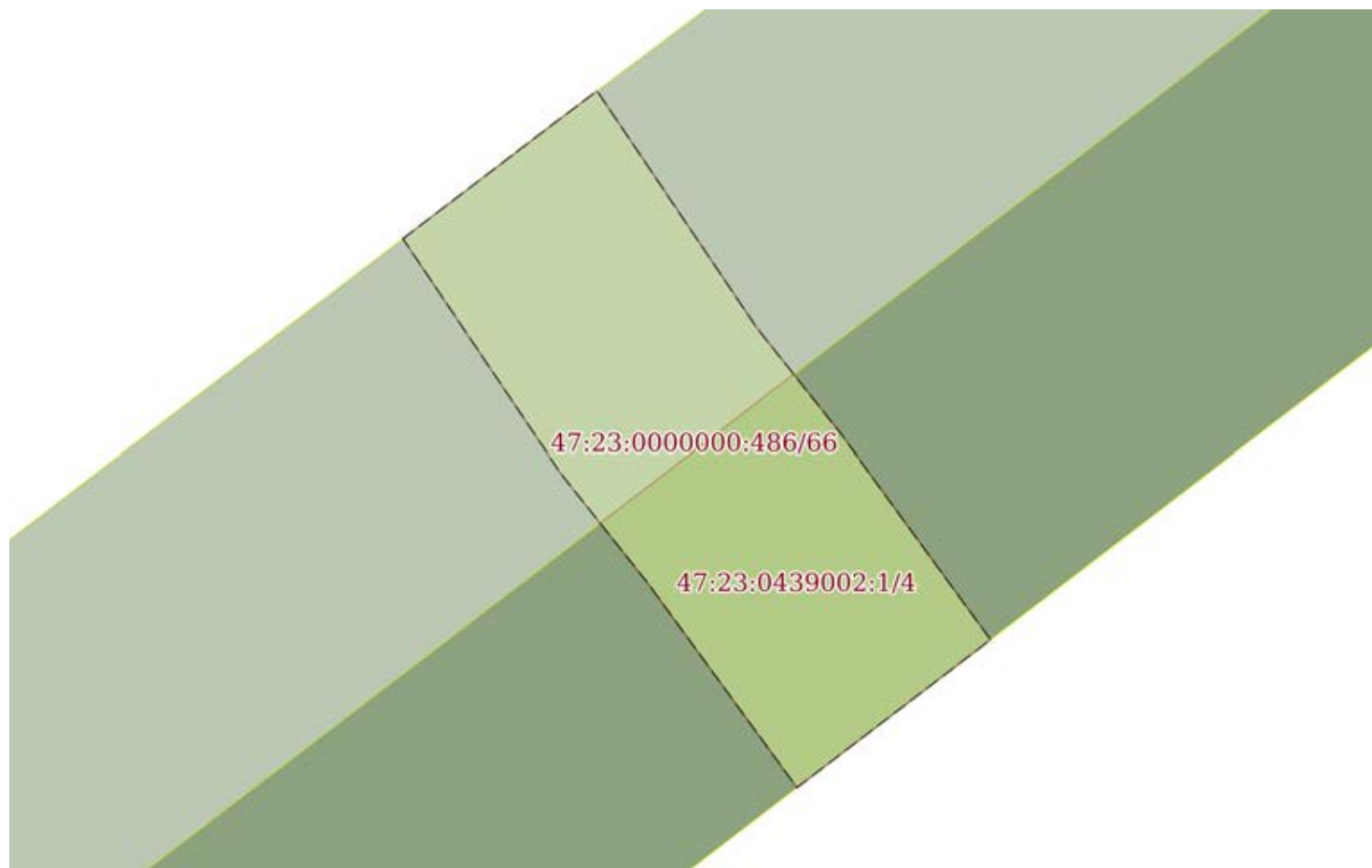
инициалы, фамилия

М.П.

725

Земельный участок			
вид объекта недвижимости			
Лист № 66 раздела 4	Всего листов раздела 4: 99	Всего разделов: 8	Всего листов выписки: 451
12.02.2022г. № КУВИ-001/2022-9404350			
Кадастровый номер:		47:23:0000000:486	

План (чертеж, схема) части земельного участка Учетный номер части: 47:23:0000000:486/66



Масштаб 1:600 Условные обозначения:

полное наименование должности	подпись	инициалы, фамилия

М.П.

Земельный участок
вид объекта недвижимости

Лист № 67 раздела 4

Всего листов раздела 4: 99

Всего разделов: 8

Всего листов выписки: 451

12.02.2022г. № КУВИ-001/2022-9404350

Кадастровый номер:

47:23:0000000:486

План (чертеж, схема) части земельного участка

Учетный номер части: 47:23:0000000:486/67



Масштаб 1:3000

Условные обозначения:

полное наименование должности

подпись

инициалы, фамилия

М.П.

727

Земельный участок
вид объекта недвижимости

Лист № 68 раздела 4

Всего листов раздела 4: 99

Всего разделов: 8

Всего листов выписки: 451

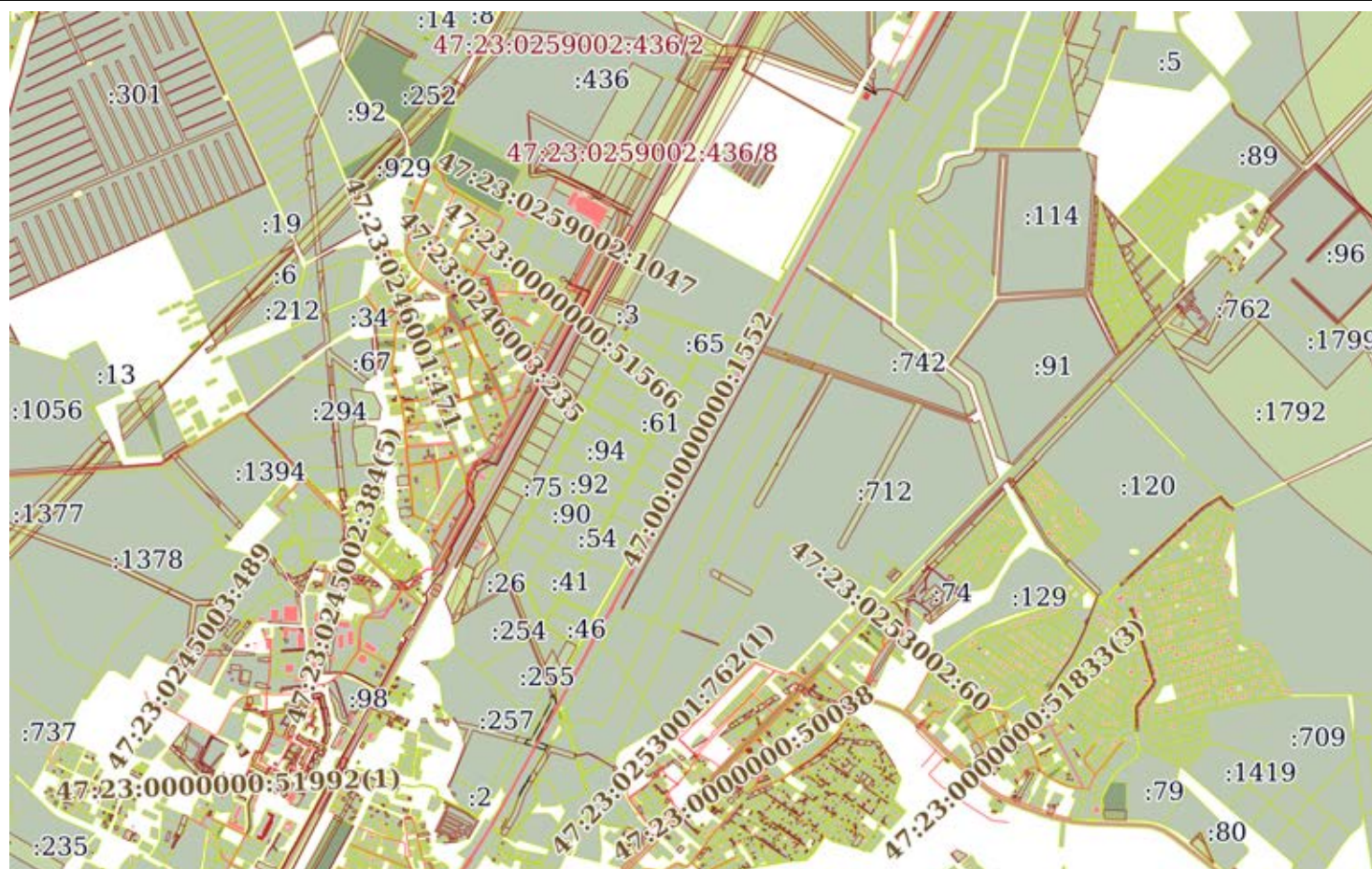
12.02.2022г. № КУВИ-001/2022-9404350

Кадастровый номер:

47:23:0000000:486

План (чертеж, схема) части земельного участка

Учетный номер части: 47:23:0000000:486/68



Масштаб 1:30000

Условные обозначения:

полное наименование должности

подпись

инициалы, фамилия

М.П.

Земельный участок
вид объекта недвижимости

Лист № 69 раздела 4

Всего листов раздела 4: 99

Всего разделов: 8

Всего листов выписки: 451

12.02.2022г. № КУВИ-001/2022-9404350

Кадастровый номер:

47:23:0000000:486

План (чертеж, схема) части земельного участка

Учетный номер части: 47:23:0000000:486/69



Масштаб 1:300

Условные обозначения:

полное наименование должности

подпись

инициалы, фамилия

М.П.

Земельный участок
вид объекта недвижимости

Лист № 70 раздела 4

Всего листов раздела 4: 99

Всего разделов: 8

Всего листов выписки: 451

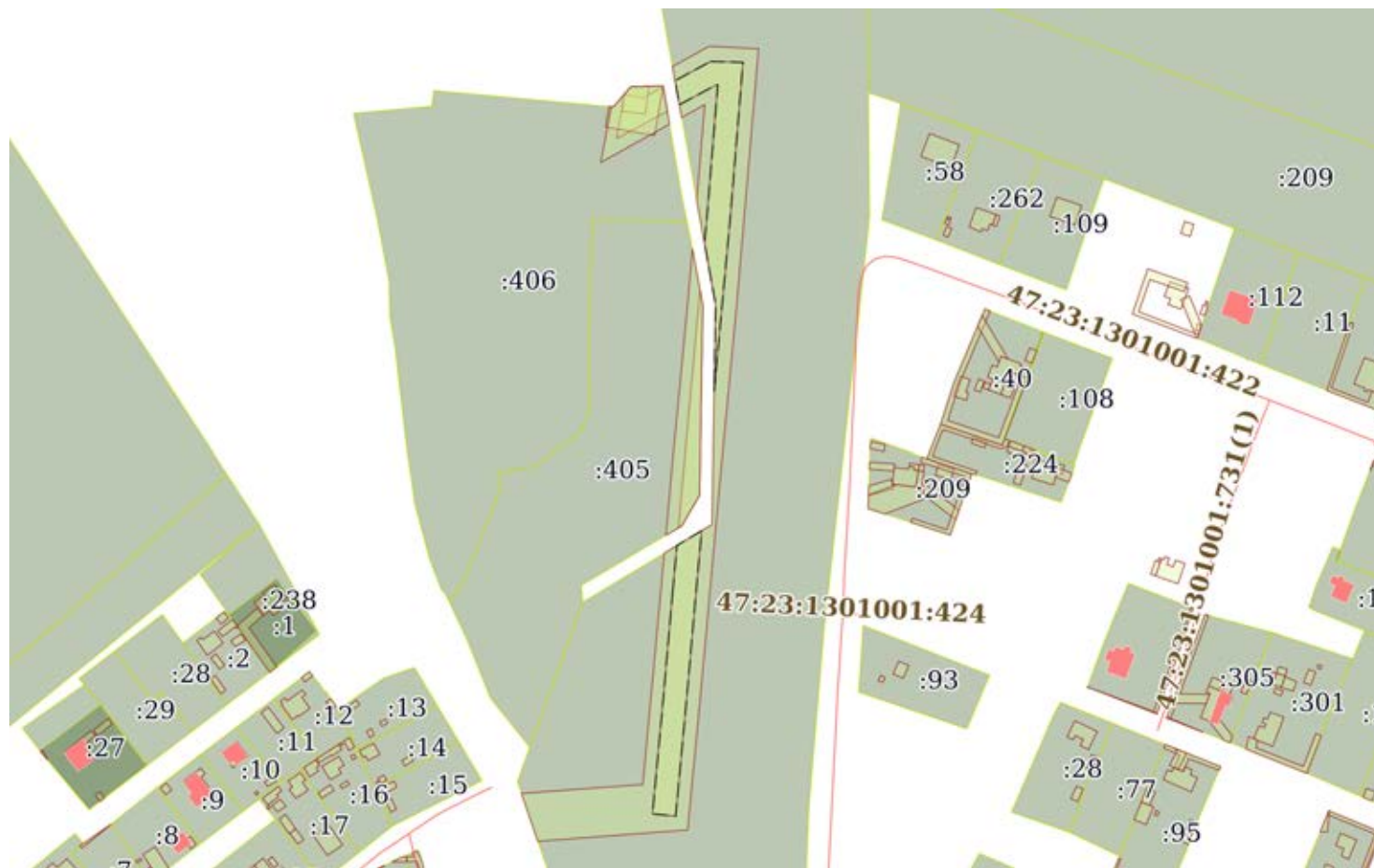
12.02.2022г. № КУВИ-001/2022-9404350

Кадастровый номер:

47:23:0000000:486

План (чертеж, схема) части земельного участка

Учетный номер части: 47:23:0000000:486/70



Масштаб 1:3000

Условные обозначения:

полное наименование должности

подпись

инициалы, фамилия

М.П.

730

Земельный участок
вид объекта недвижимости

Лист № 71 раздела 4

Всего листов раздела 4: 99

Всего разделов: 8

Всего листов выписки: 451

12.02.2022г. № КУВИ-001/2022-9404350

Кадастровый номер:

47:23:0000000:486

План (чертеж, схема) части земельного участка

Учетный номер части: 47:23:0000000:486/71



Масштаб 1:7000

Условные обозначения:

полное наименование должности

подпись

инициалы, фамилия

М.П.

731

Земельный участок			
вид объекта недвижимости			
Лист № 72 раздела 4	Всего листов раздела 4: 99	Всего разделов: 8	Всего листов выписки: 451
12.02.2022г. № КУВИ-001/2022-9404350			
Кадастровый номер:		47:23:0000000:486	

План (чертеж, схема) части земельного участка

Учетный номер части: 47:23:0000000:486/72



Масштаб 1:9000

Условные обозначения:

полное наименование должности	подпись	инициалы, фамилия
-------------------------------	---------	-------------------

М.П.

Земельный участок
вид объекта недвижимости

Лист № 73 раздела 4

Всего листов раздела 4: 99

Всего разделов: 8

Всего листов выписки: 451

12.02.2022г. № КУВИ-001/2022-9404350

Кадастровый номер:

47:23:0000000:486

План (чертеж, схема) части земельного участка

Учетный номер части: 47:23:0000000:486/73



Масштаб 1:700

Условные обозначения:

полное наименование должности

подпись

инициалы, фамилия

М.П.

733

Земельный участок			
вид объекта недвижимости			
Лист № 74 раздела 4	Всего листов раздела 4: 99	Всего разделов: 8	Всего листов выписки: 451
12.02.2022г. № КУВИ-001/2022-9404350			
Кадастровый номер:		47:23:0000000:486	
План (чертеж, схема) части земельного участка		Учетный номер части: 47:23:0000000:486/74	
Масштаб 1:800	Условные обозначения:		

полное наименование должности	подпись	инициалы, фамилия
-------------------------------	---------	-------------------

М.П.

Земельный участок
вид объекта недвижимости

Лист № 75 раздела 4

Всего листов раздела 4: 99

Всего разделов: 8

Всего листов выписки: 451

12.02.2022г. № КУВИ-001/2022-9404350

Кадастровый номер:

47:23:0000000:486

План (чертеж, схема) части земельного участка

Учетный номер части: 47:23:0000000:486/75



Масштаб 1:2000

Условные обозначения:

полное наименование должности

подпись

инициалы, фамилия

М.П.

735

Земельный участок
вид объекта недвижимости

Лист № 76 раздела 4

Всего листов раздела 4: 99

Всего разделов: 8

Всего листов выписки: 451

12.02.2022г. № КУВИ-001/2022-9404350

Кадастровый номер:

47:23:0000000:486

План (чертеж, схема) части земельного участка

Учетный номер части: 47:23:0000000:486/76



Масштаб 1:90

Условные обозначения:

полное наименование должности

подпись

инициалы, фамилия

М.П.

Земельный участок
вид объекта недвижимости

Лист № 77 раздела 4

Всего листов раздела 4: 99

Всего разделов: 8

Всего листов выписки: 451

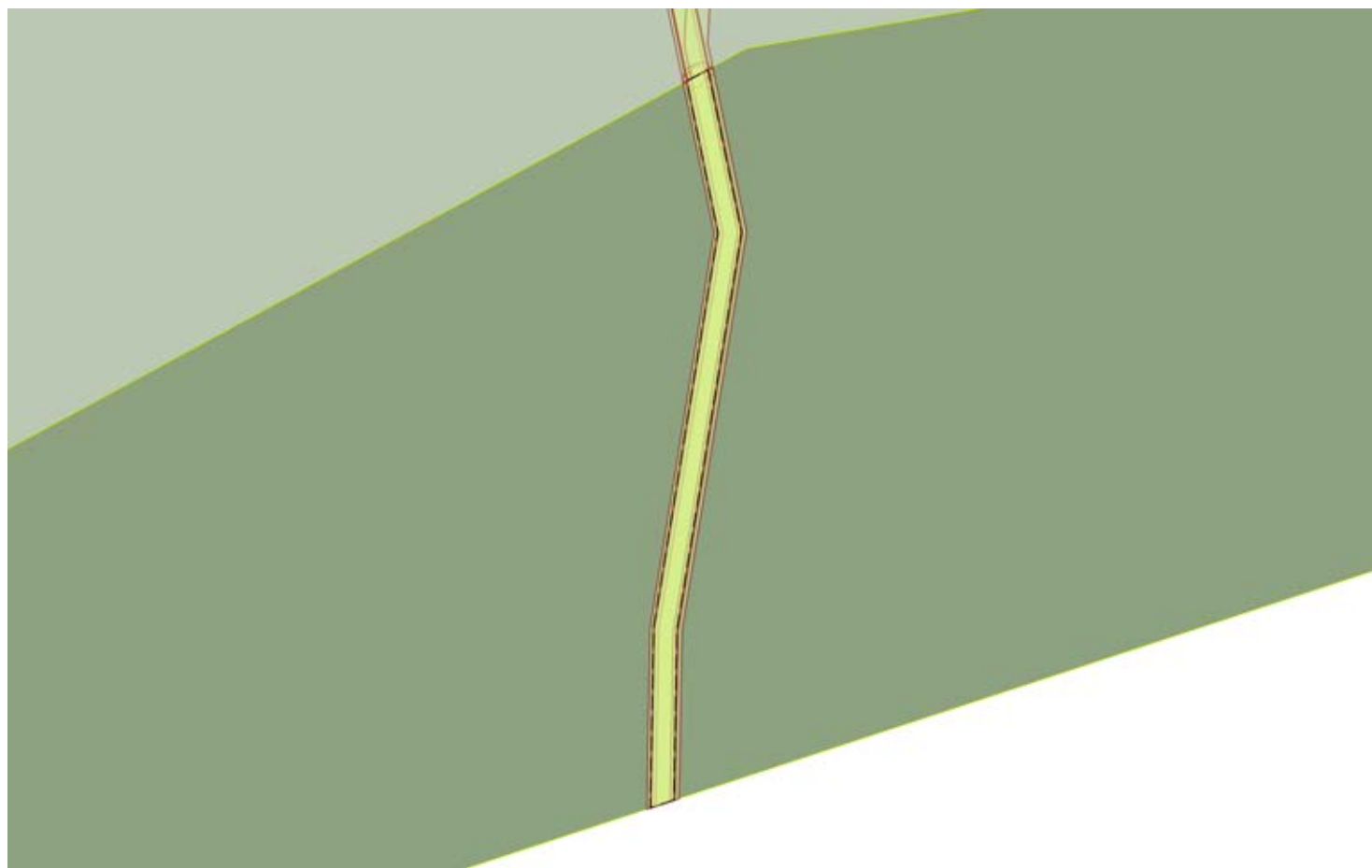
12.02.2022г. № КУВИ-001/2022-9404350

Кадастровый номер:

47:23:0000000:486

План (чертеж, схема) части земельного участка

Учетный номер части: 47:23:0000000:486/77



Масштаб 1:600

Условные обозначения:

полное наименование должности

подпись

инициалы, фамилия

М.П.

Земельный участок
вид объекта недвижимости

Лист № 78 раздела 4

Всего листов раздела 4: 99

Всего разделов: 8

Всего листов выписки: 451

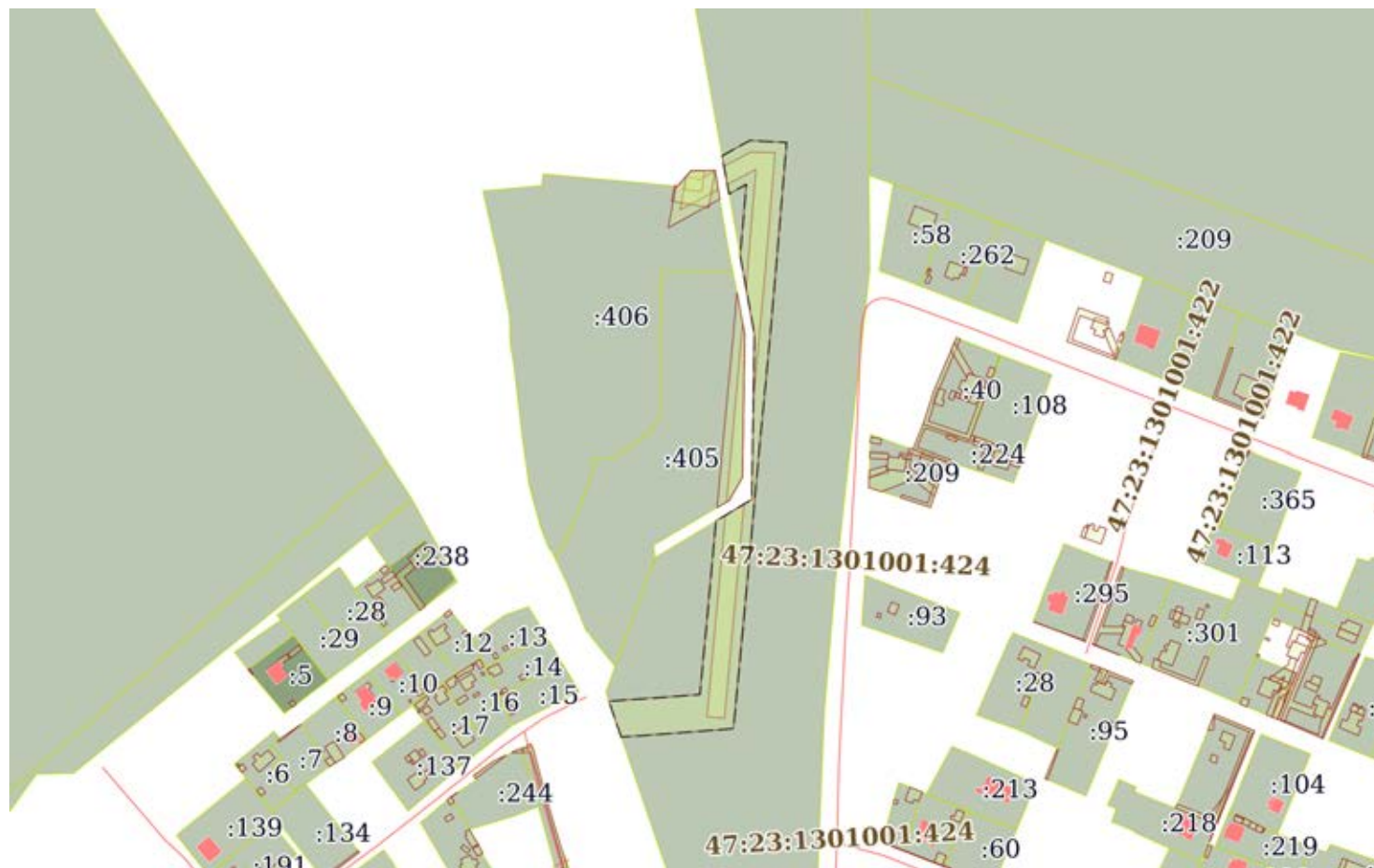
12.02.2022г. № КУВИ-001/2022-9404350

Кадастровый номер:

47:23:0000000:486

План (чертеж, схема) части земельного участка

Учетный номер части: 47:23:0000000:486/78



Масштаб 1:4000

Условные обозначения:

полное наименование должности

подпись

инициалы, фамилия

М.П.

Земельный участок

вид объекта недвижимости

Лист № 79 раздела 4

Всего листов раздела 4: 99

Всего разделов: 8

Всего листов выписки: 451

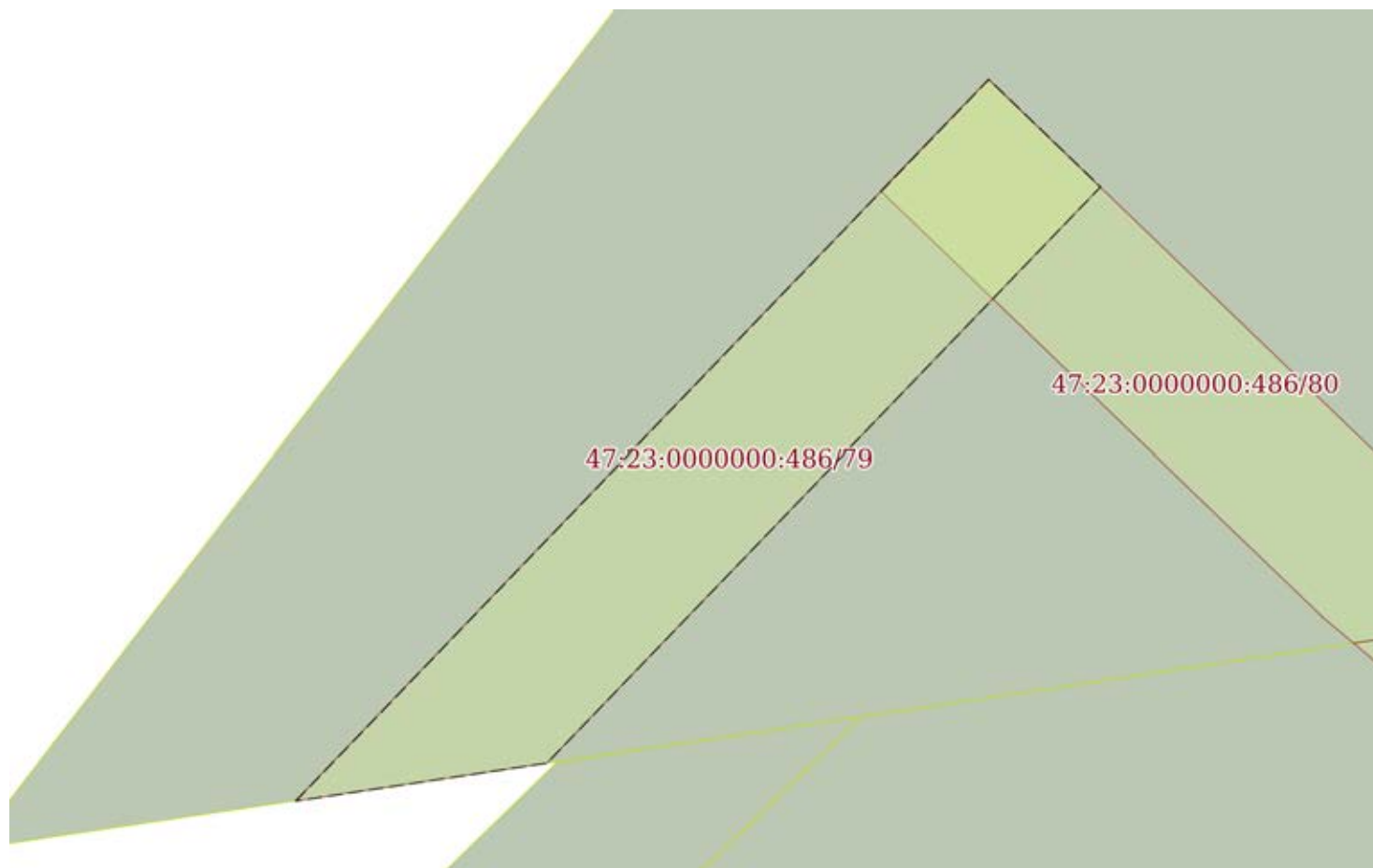
12.02.2022г. № КУВИ-001/2022-9404350

Кадастровый номер:

47:23:0000000:486

План (чертеж, схема) части земельного участка

Учетный номер части: 47:23:0000000:486/79



Масштаб 1:90

Условные обозначения:

полное наименование должности

подпись

инициалы, фамилия

М.П.

Земельный участок

вид объекта недвижимости

Лист № 80 раздела 4

Всего листов раздела 4: 99

Всего разделов: 8

Всего листов выписки: 451

12.02.2022г. № КУВИ-001/2022-9404350

Кадастровый номер:

47:23:0000000:486

План (чертеж, схема) части земельного участка

Учетный номер части: 47:23:0000000:486/80



Масштаб 1:70

Условные обозначения:

полное наименование должности

подпись

инициалы, фамилия

М.П.

Земельный участок
вид объекта недвижимости

Лист № 81 раздела 4

Всего листов раздела 4: 99

Всего разделов: 8

Всего листов выписки: 451

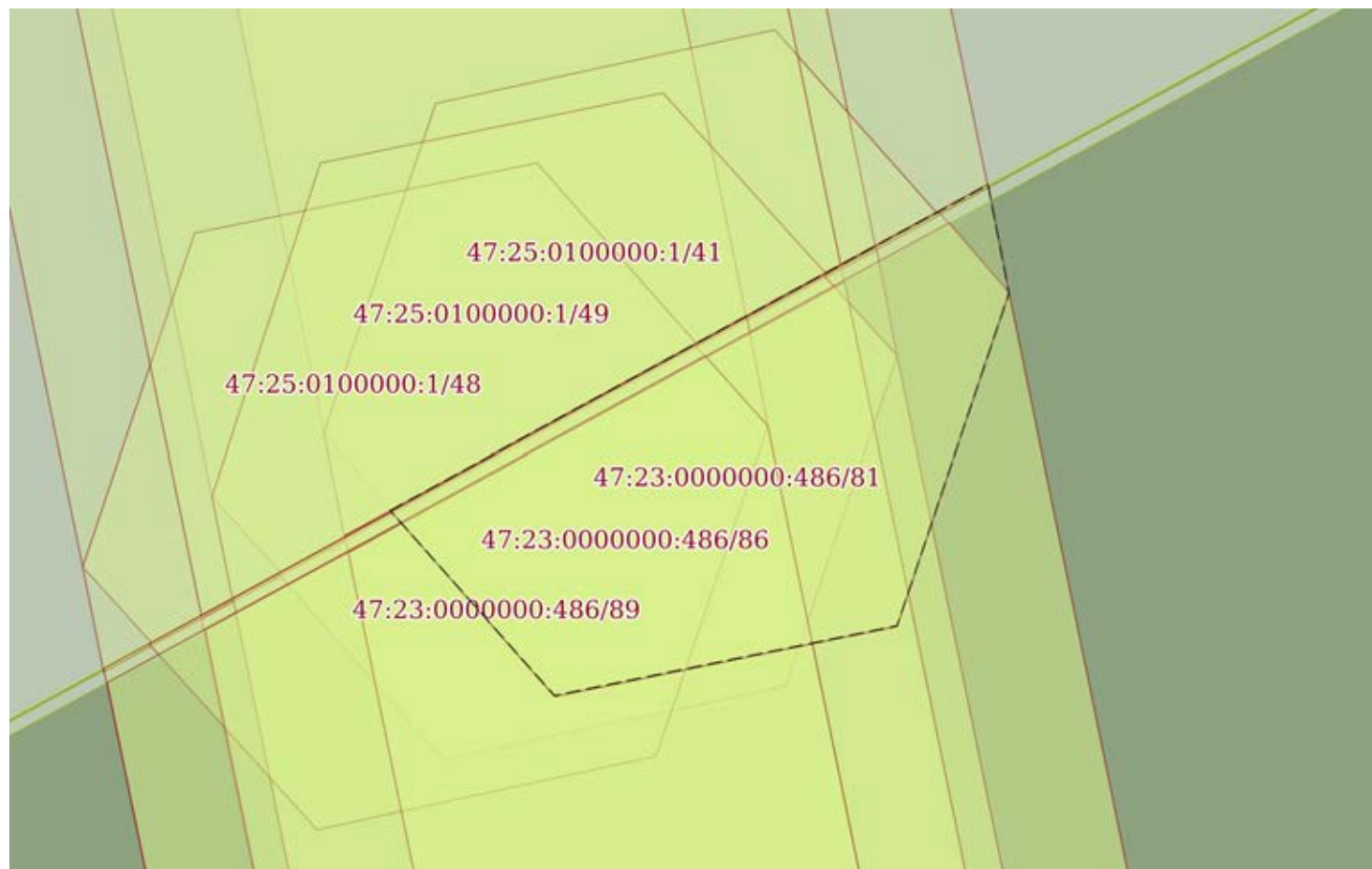
12.02.2022г. № КУВИ-001/2022-9404350

Кадастровый номер:

47:23:0000000:486

План (чертеж, схема) части земельного участка

Учетный номер части: 47:23:0000000:486/81



Масштаб 1:20

Условные обозначения:

полное наименование должности

подпись

инициалы, фамилия

М.П.

741

Земельный участок
вид объекта недвижимости

Лист № 82 раздела 4

Всего листов раздела 4: 99

Всего разделов: 8

Всего листов выписки: 451

12.02.2022г. № КУВИ-001/2022-9404350

Кадастровый номер:

47:23:0000000:486

План (чертеж, схема) части земельного участка

Учетный номер части: 47:23:0000000:486/82



Масштаб 1:900

Условные обозначения:

полное наименование должности

подпись

инициалы, фамилия

М.П.

742

Земельный участок
вид объекта недвижимости

Лист № 83 раздела 4

Всего листов раздела 4: 99

Всего разделов: 8

Всего листов выписки: 451

12.02.2022г. № КУВИ-001/2022-9404350

Кадастровый номер:

47:23:0000000:486

План (чертеж, схема) части земельного участка

Учетный номер части: 47:23:0000000:486/83



Масштаб 1:3000

Условные обозначения:

полное наименование должности

подпись

инициалы, фамилия

М.П.

743

Земельный участок

вид объекта недвижимости

Лист № 84 раздела 4

Всего листов раздела 4: 99

Всего разделов: 8

Всего листов выписки: 451

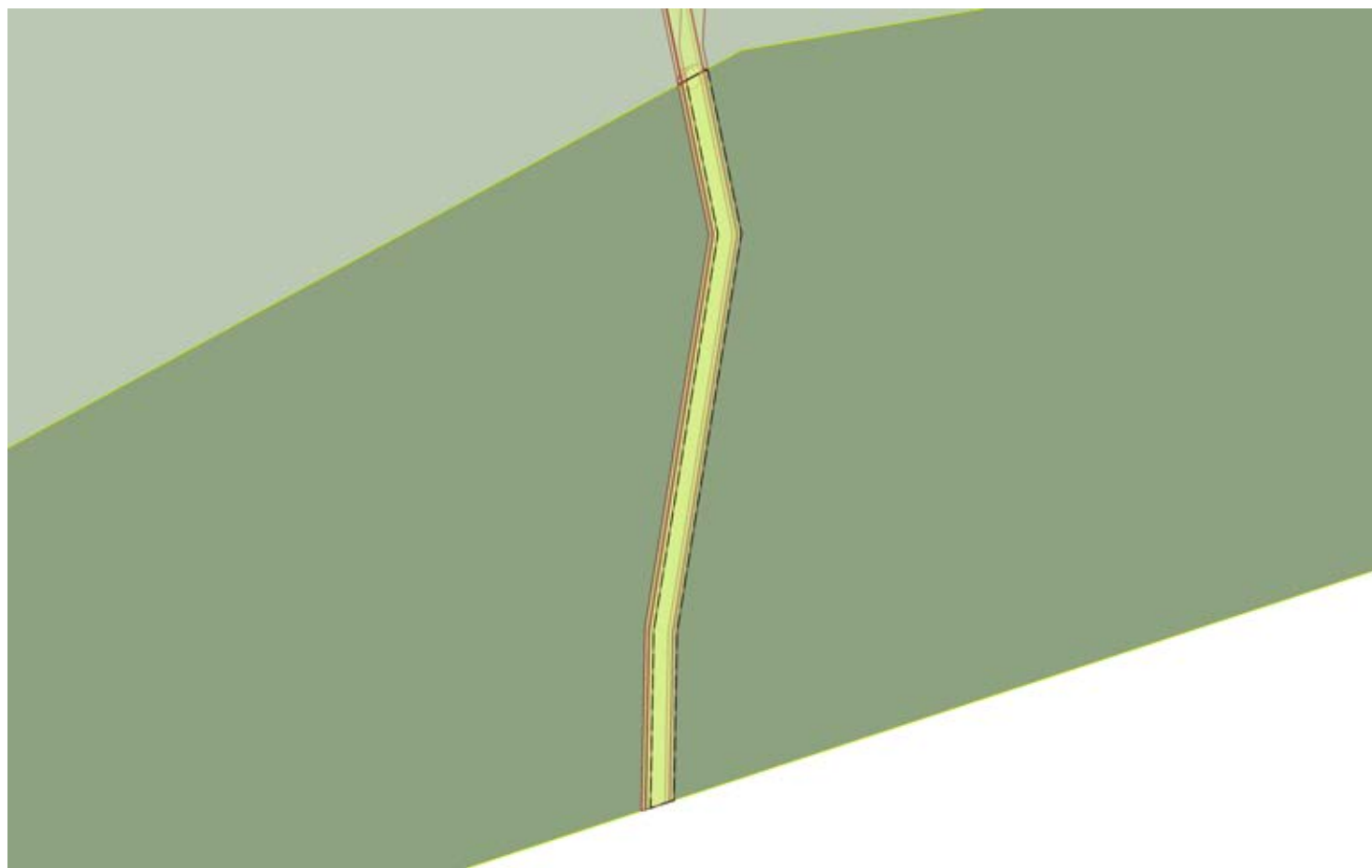
12.02.2022г. № КУВИ-001/2022-9404350

Кадастровый номер:

47:23:0000000:486

План (чертеж, схема) части земельного участка

Учетный номер части: 47:23:0000000:486/84



Масштаб 1:600

Условные обозначения:

полное наименование должности

подпись

инициалы, фамилия

М.П.

Земельный участок
вид объекта недвижимости

Лист № 85 раздела 4

Всего листов раздела 4: 99

Всего разделов: 8

Всего листов выписки: 451

12.02.2022г. № КУВИ-001/2022-9404350

Кадастровый номер:

47:23:0000000:486

План (чертеж, схема) части земельного участка

Учетный номер части: 47:23:0000000:486/85



Масштаб 1:3000

Условные обозначения:

полное наименование должности

подпись

инициалы, фамилия

М.П.

Земельный участок
вид объекта недвижимости

Лист № 86 раздела 4

Всего листов раздела 4: 99

Всего разделов: 8

Всего листов выписки: 451

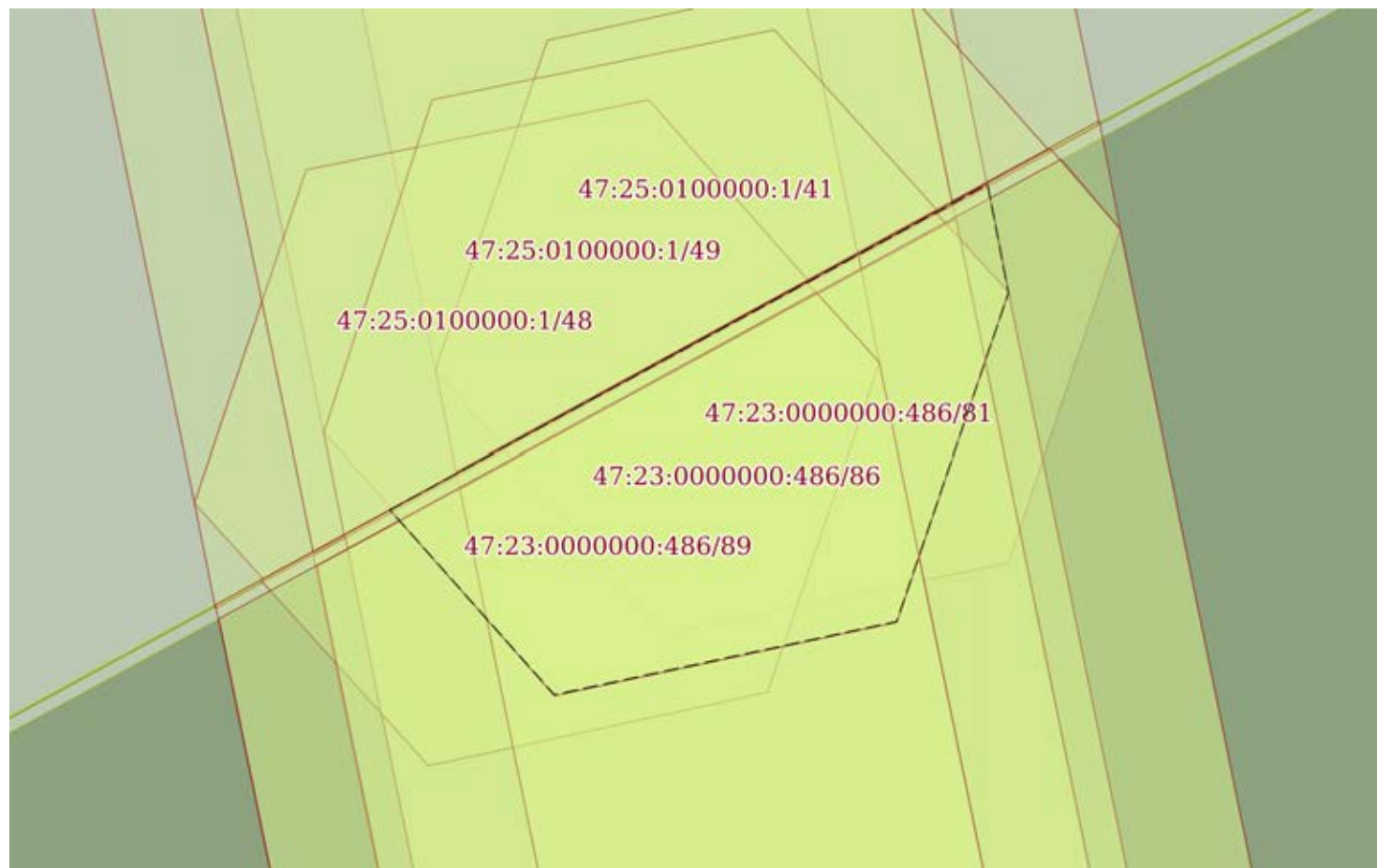
12.02.2022г. № КУВИ-001/2022-9404350

Кадастровый номер:

47:23:0000000:486

План (чертеж, схема) части земельного участка

Учетный номер части: 47:23:0000000:486/86



Масштаб 1:20

Условные обозначения:

полное наименование должности

подпись

инициалы, фамилия

М.П.

746

Земельный участок

вид объекта недвижимости

Лист № 87 раздела 4

Всего листов раздела 4: 99

Всего разделов: 8

Всего листов выписки: 451

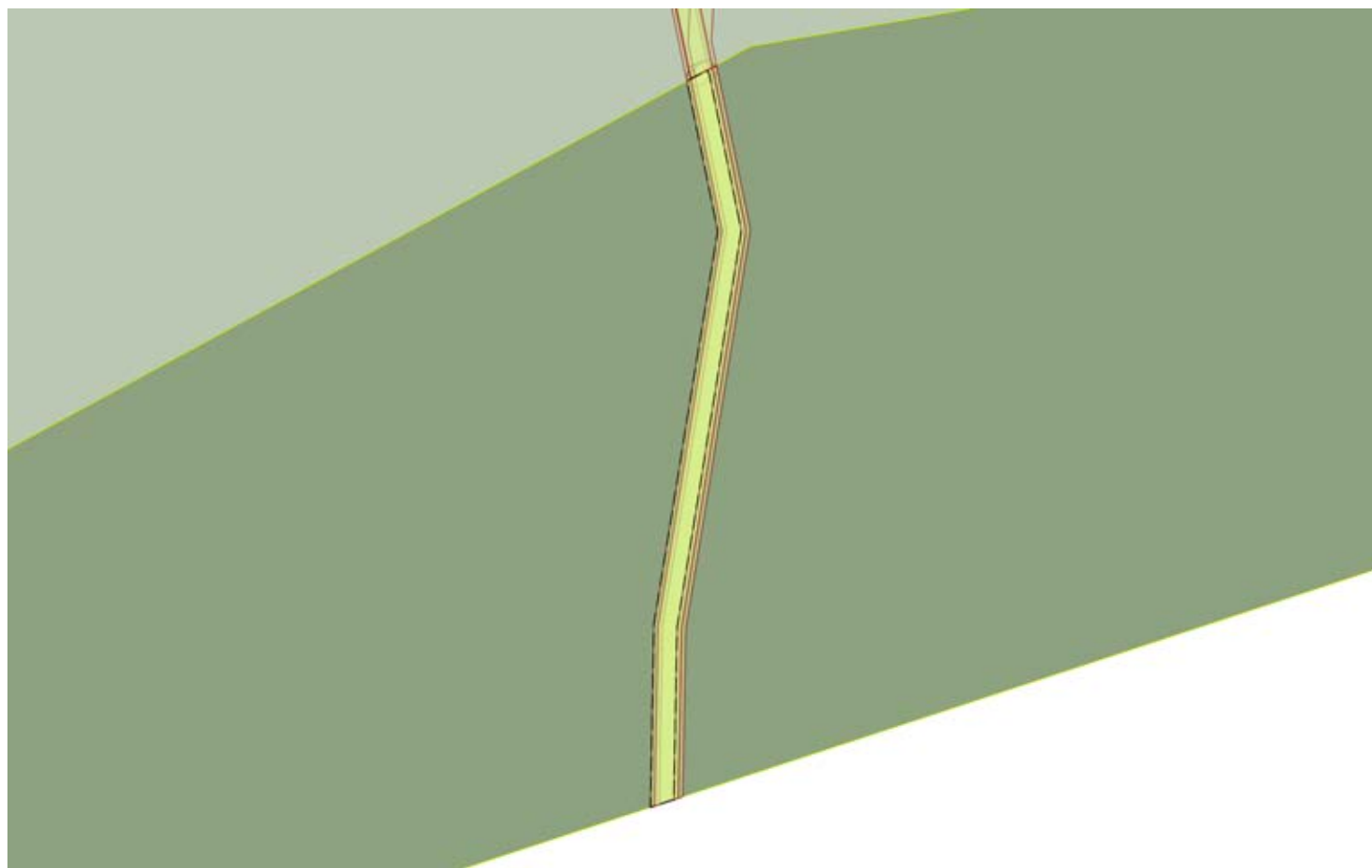
12.02.2022г. № КУВИ-001/2022-9404350

Кадастровый номер:

47:23:0000000:486

План (чертеж, схема) части земельного участка

Учетный номер части: 47:23:0000000:486/87



Масштаб 1:600

Условные обозначения:

полное наименование должности

подпись

инициалы, фамилия

М.П.

747

Земельный участок
вид объекта недвижимости

Лист № 88 раздела 4

Всего листов раздела 4: 99

Всего разделов: 8

Всего листов выписки: 451

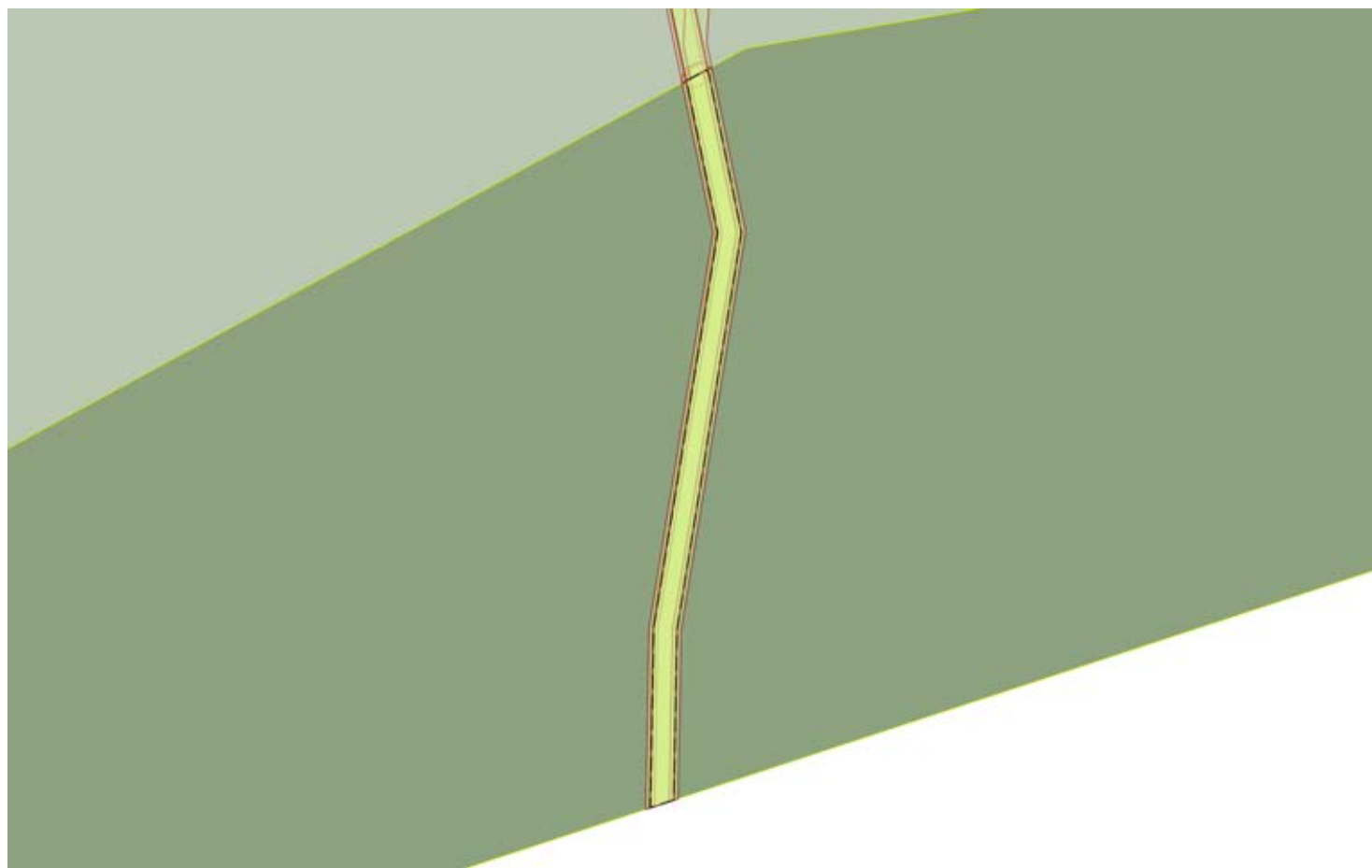
12.02.2022г. № КУВИ-001/2022-9404350

Кадастровый номер:

47:23:0000000:486

План (чертеж, схема) части земельного участка

Учетный номер части: 47:23:0000000:486/88



Масштаб 1:600

Условные обозначения:

полное наименование должности

подпись

инициалы, фамилия

М.П.

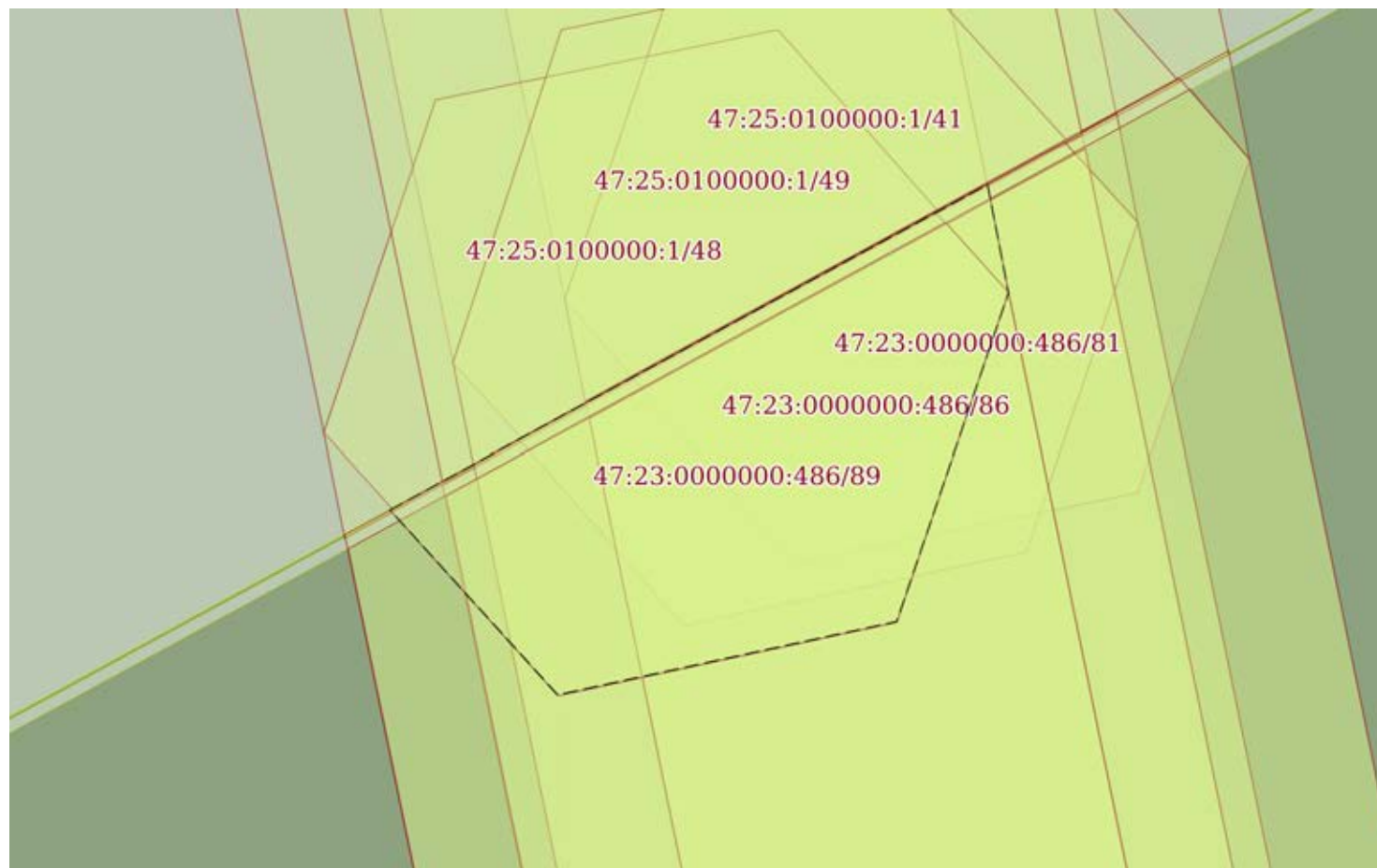
Земельный участок			
вид объекта недвижимости			
Лист № 89 раздела 4	Всего листов раздела 4: 99	Всего разделов: 8	Всего листов выписки: 451

12.02.2022г. № КУВИ-001/2022-9404350

Кадастровый номер: 47:23:0000000:486

План (чертеж, схема) части земельного участка

Учетный номер части: 47:23:0000000:486/89



Масштаб 1:20

Условные обозначения:

полное наименование должности	подпись	инициалы, фамилия
-------------------------------	---------	-------------------

М.П.

Земельный участок
вид объекта недвижимости

Лист № 90 раздела 4

Всего листов раздела 4: 99

Всего разделов: 8

Всего листов выписки: 451

12.02.2022г. № КУВИ-001/2022-9404350

Кадастровый номер:

47:23:0000000:486

План (чертеж, схема) части земельного участка

Учетный номер части: 47:23:0000000:486/90



Масштаб 1:600

Условные обозначения:

полное наименование должности

подпись

инициалы, фамилия

М.П.

750

Земельный участок

вид объекта недвижимости

Лист № 91 раздела 4

Всего листов раздела 4: 99

Всего разделов: 8

Всего листов выписки: 451

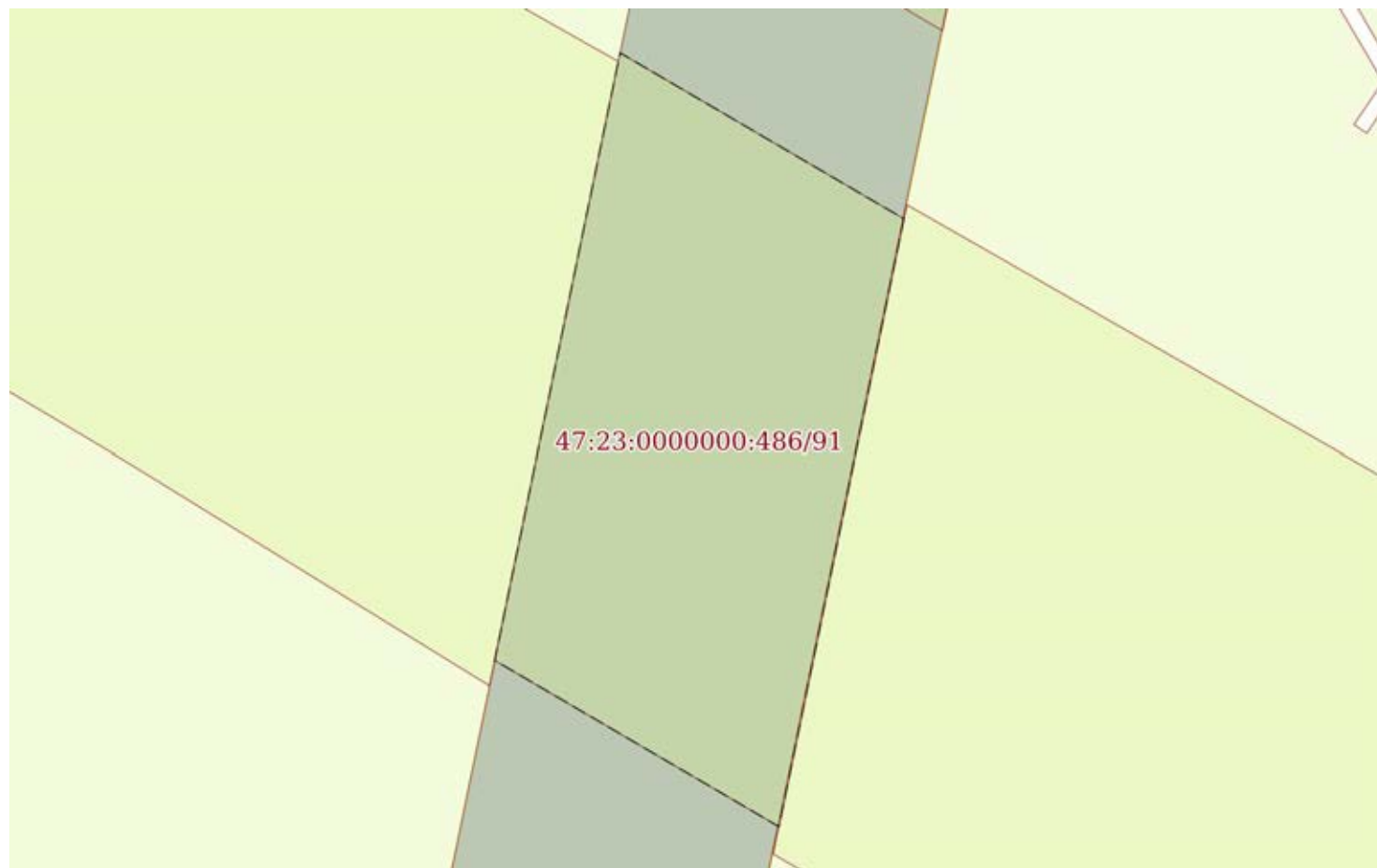
12.02.2022г. № КУВИ-001/2022-9404350

Кадастровый номер:

47:23:0000000:486

План (чертеж, схема) части земельного участка

Учетный номер части: 47:23:0000000:486/91



Масштаб 1:900

Условные обозначения:

полное наименование должности

подпись

инициалы, фамилия

М.П.

751

Земельный участок
вид объекта недвижимости

Лист № 92 раздела 4

Всего листов раздела 4: 99

Всего разделов: 8

Всего листов выписки: 451

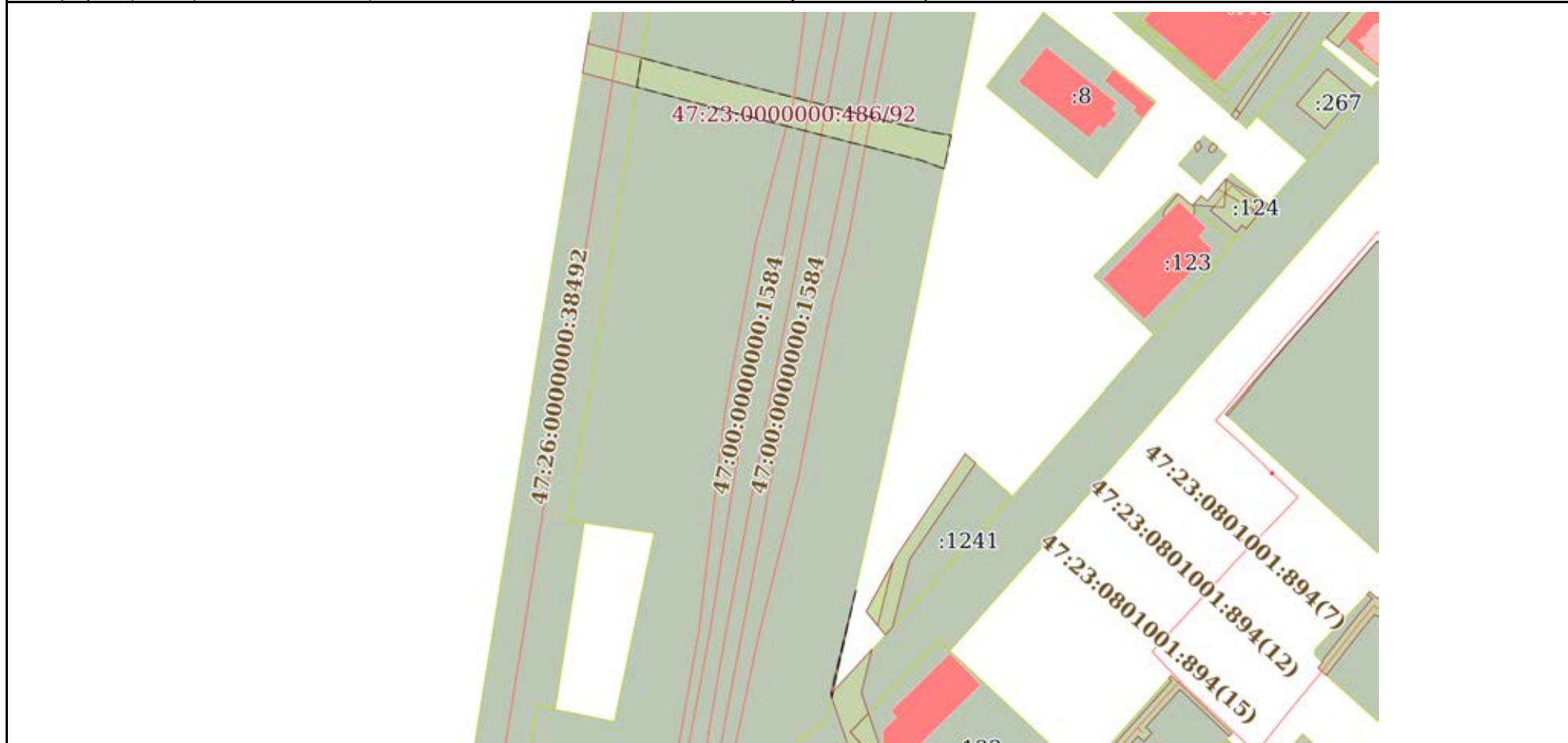
12.02.2022г. № КУВИ-001/2022-9404350

Кадастровый номер:

47:23:0000000:486

План (чертеж, схема) части земельного участка

Учетный номер части: 47:23:0000000:486/92



Масштаб 1:2000

Условные обозначения:

полное наименование должности

подпись

инициалы, фамилия

М.П.

752

Земельный участок
вид объекта недвижимости

Лист № 93 раздела 4

Всего листов раздела 4: 99

Всего разделов: 8

Всего листов выписки: 451

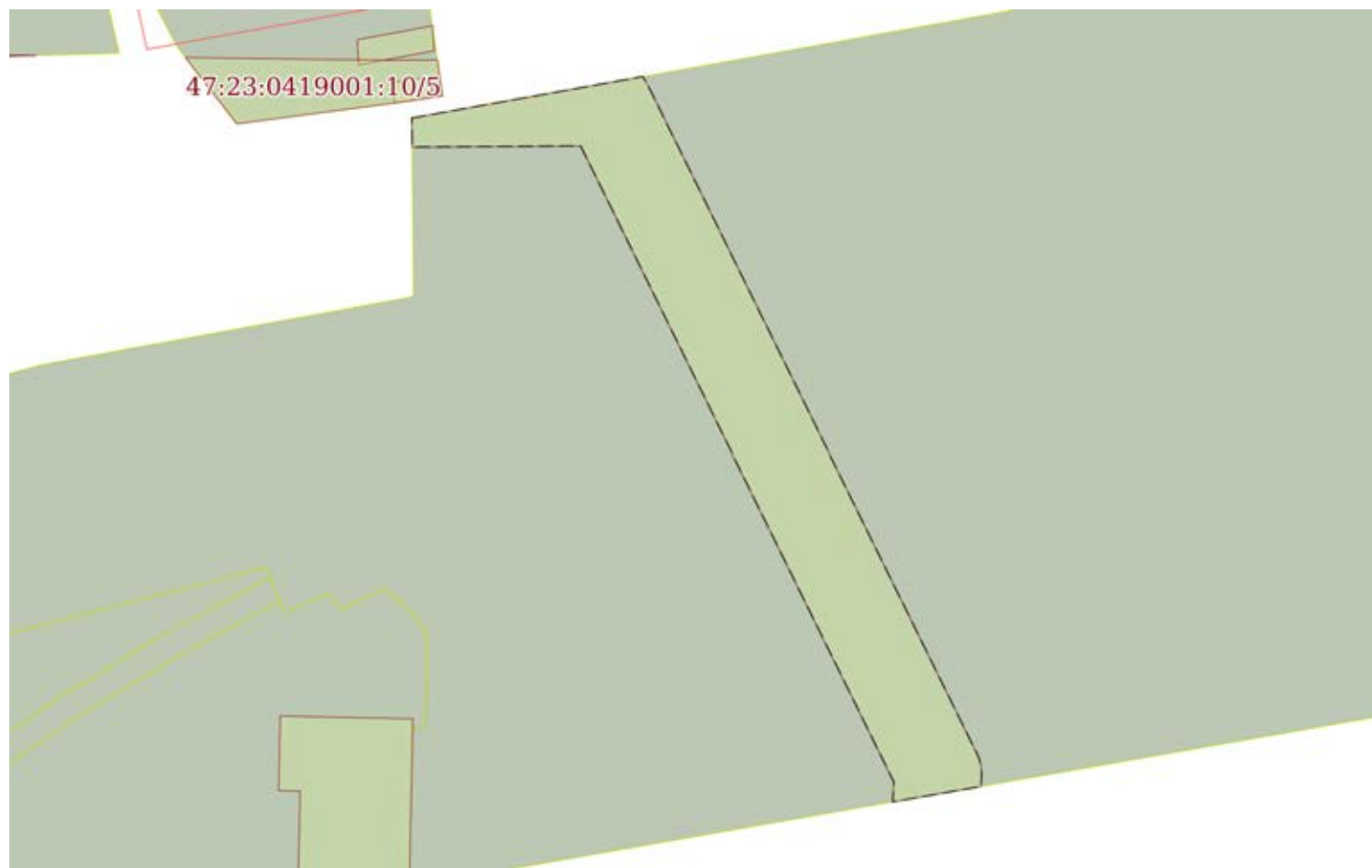
12.02.2022г. № КУВИ-001/2022-9404350

Кадастровый номер:

47:23:0000000:486

План (чертеж, схема) части земельного участка

Учетный номер части: 47:23:0000000:486/93



Масштаб 1:800

Условные обозначения:

полное наименование должности

подпись

инициалы, фамилия

М.П.

753

Земельный участок			
вид объекта недвижимости			
Лист № 94 раздела 4	Всего листов раздела 4: 99	Всего разделов: 8	Всего листов выписки: 451
12.02.2022г. № КУВИ-001/2022-9404350			
Кадастровый номер:		47:23:0000000:486	

План (чертеж, схема) части земельного участка Учетный номер части: 47:23:0000000:486/94



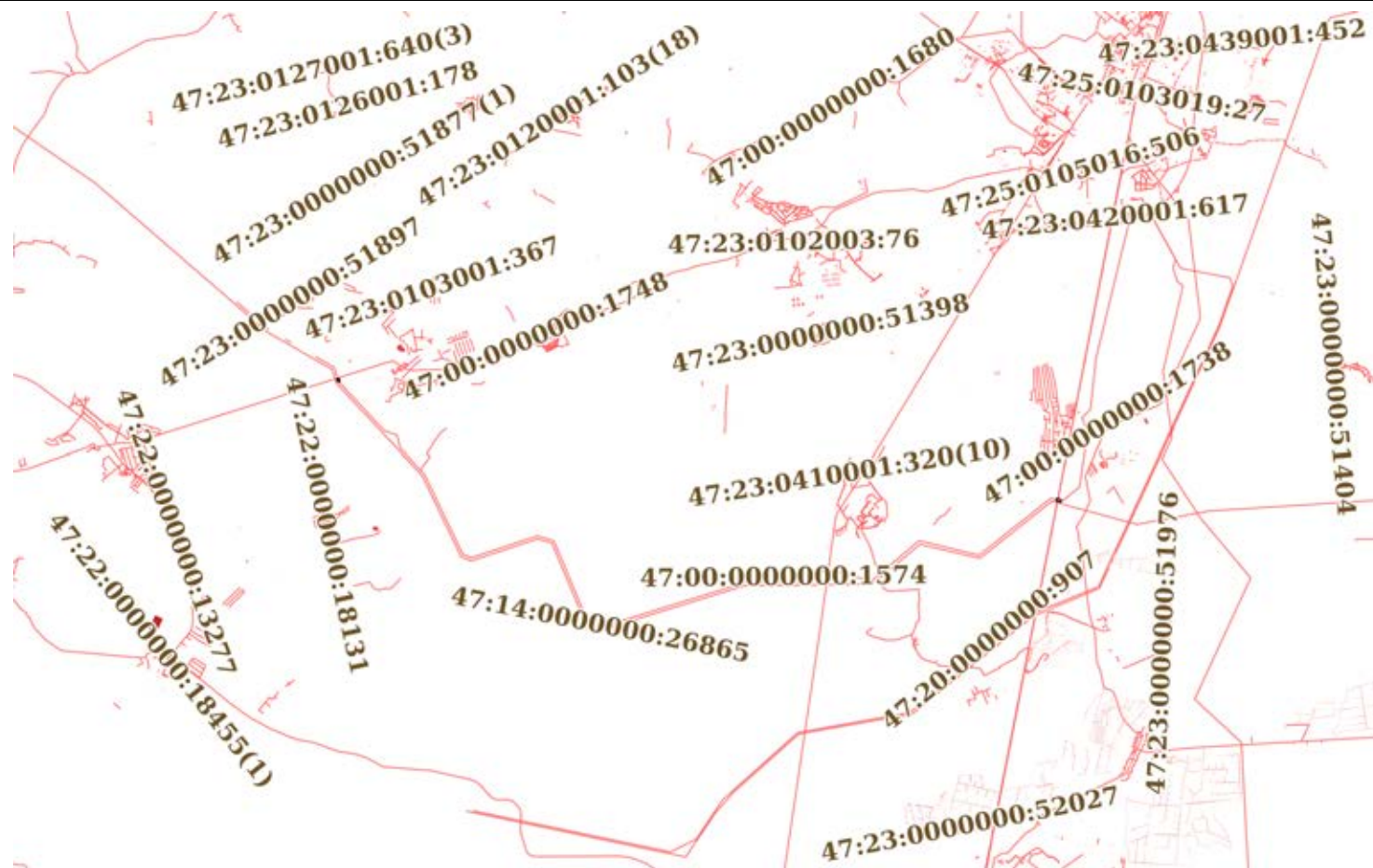
Масштаб 1:30000

Условные обозначения:

полное наименование должности	подпись	инициалы, фамилия
-------------------------------	---------	-------------------

М.П.

Земельный участок			
вид объекта недвижимости			
Лист № 95 раздела 4	Всего листов раздела 4: 99	Всего разделов: 8	Всего листов выписки: 451
12.02.2022г. № КУВИ-001/2022-9404350			
Кадастровый номер:		47:23:0000000:486	
План (чертеж, схема) части земельного участка		Учетный номер части: 47:23:0000000:486/95	



Масштаб 1:200000

Условные обозначения:

полное наименование должности	подпись	инициалы, фамилия

М.П.

Земельный участок
вид объекта недвижимости

Лист № 96 раздела 4

Всего листов раздела 4: 99

Всего разделов: 8

Всего листов выписки: 451

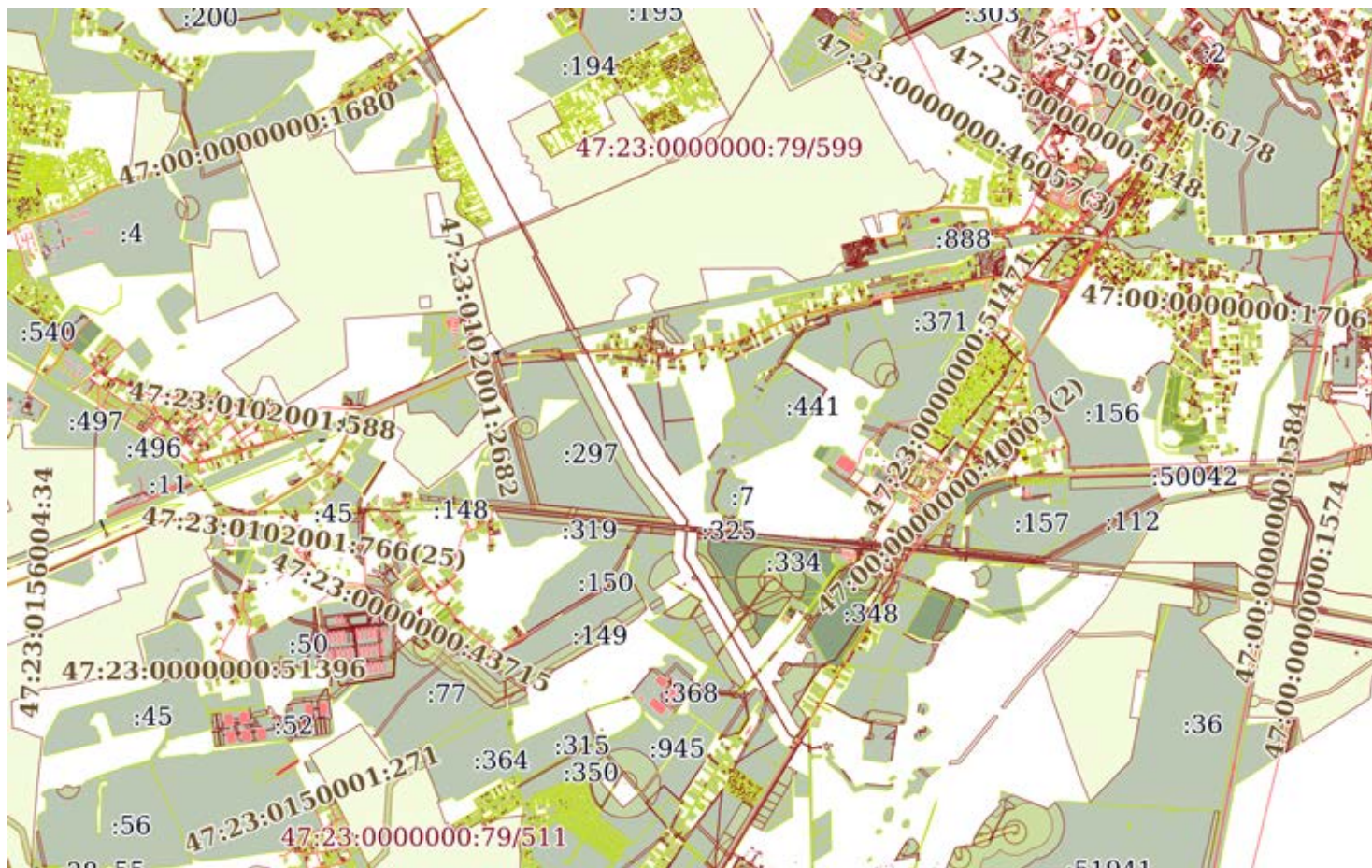
12.02.2022г. № КУВИ-001/2022-9404350

Кадастровый номер:

47:23:0000000:486

План (чертеж, схема) части земельного участка

Учетный номер части: 47:23:0000000:486/96



Масштаб 1:60000

Условные обозначения:

полное наименование должности

подпись

инициалы, фамилия

М.П.

Земельный участок			
вид объекта недвижимости			
Лист № 97 раздела 4	Всего листов раздела 4: 99	Всего разделов: 8	Всего листов выписки: 451
12.02.2022г. № КУВИ-001/2022-9404350			
Кадастровый номер:		47:23:0000000:486	

План (чертеж, схема) части земельного участка	Учетный номер части: 47:23:0000000:486/97
Масштаб 1:400000	Условные обозначения:

полное наименование должности	подпись	инициалы, фамилия

М.П.

Земельный участок
вид объекта недвижимости

Лист № 98 раздела 4

Всего листов раздела 4: 99

Всего разделов: 8

Всего листов выписки: 451

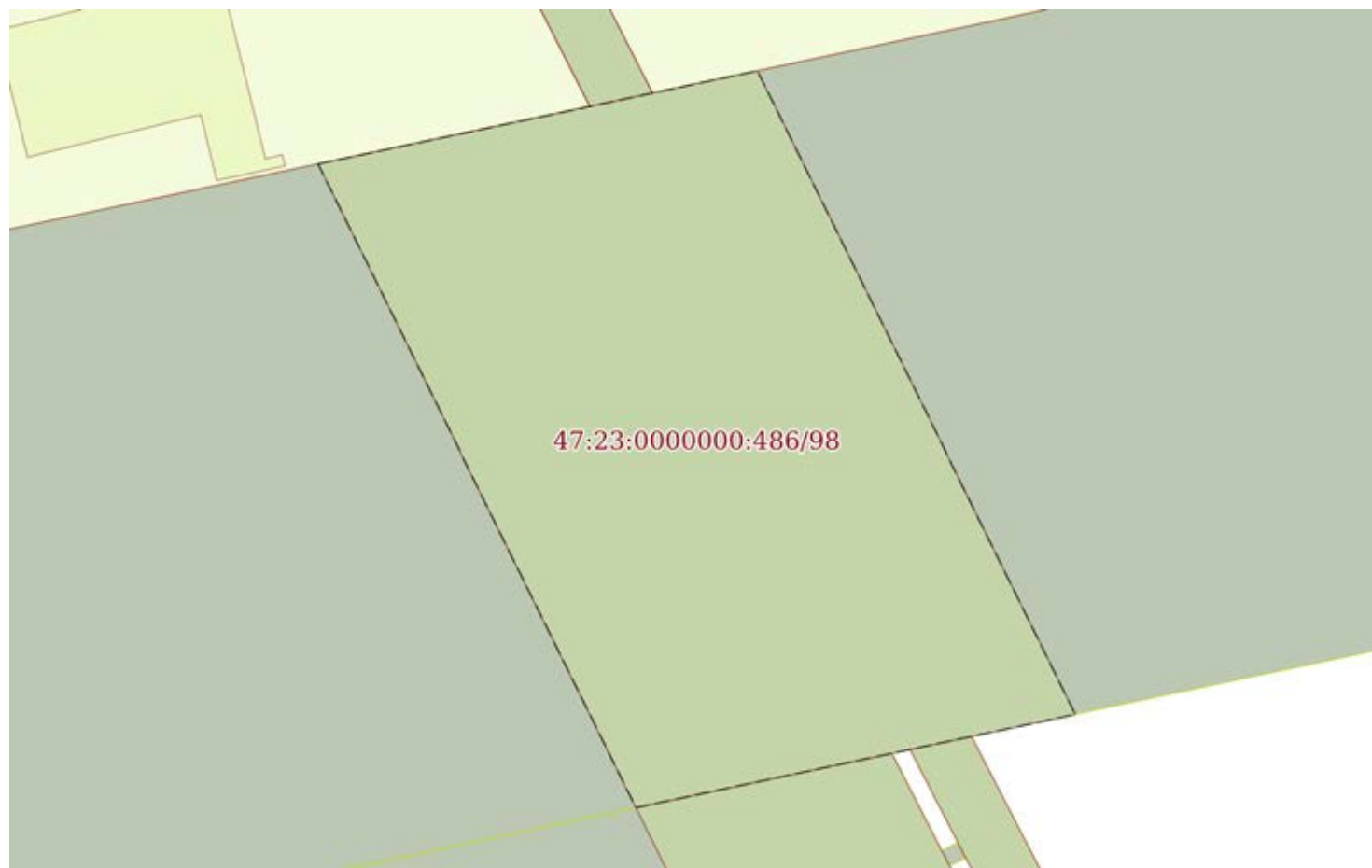
12.02.2022г. № КУВИ-001/2022-9404350

Кадастровый номер:

47:23:0000000:486

План (чертеж, схема) части земельного участка

Учетный номер части: 47:23:0000000:486/98



Масштаб 1:800

Условные обозначения:

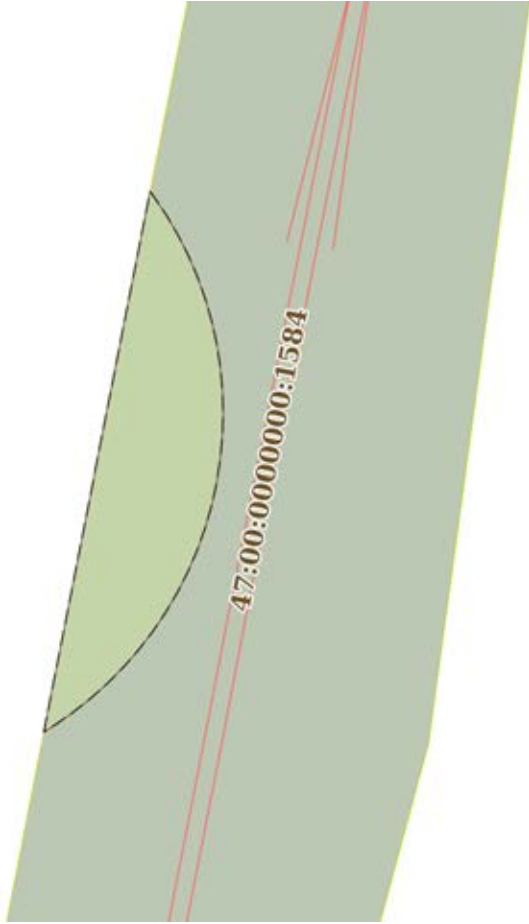
полное наименование должности

подпись

инициалы, фамилия

М.П.

758

Земельный участок			
вид объекта недвижимости			
Лист № 99 раздела 4	Всего листов раздела 4: 99	Всего разделов: 8	Всего листов выписки: 451
12.02.2022г. № КУВИ-001/2022-9404350			
Кадастровый номер:		47:23:0000000:486	
План (чертеж, схема) части земельного участка		Учетный номер части: 47:23:0000000:486/99	
			
Масштаб 1:2000	Условные обозначения:		

полное наименование должности	подпись	инициалы, фамилия

М.П.

Выписка из Единого государственного реестра недвижимости об объекте недвижимости
Сведения о частях земельного участка

Земельный участок			
вид объекта недвижимости			
Лист № 1 раздела 4.1	Всего листов раздела 4.1: 28	Всего разделов: 8	Всего листов выписки: 451
12.02.2022г. № КУВИ-001/2022-9404350			
Кадастровый номер:		47:23:0000000:486	
Учетный номер части	Площадь, м2	Содержание ограничения в использовании или ограничения права на объект недвижимости или обременения объекта недвижимости	
1	2	3	
47:23:0000000:486/1	639	вид ограничения (обременения): ограничения прав на земельный участок, предусмотренные статьями 56, 56.1 Земельного кодекса Российской Федерации; Срок действия: с 2015-04-02; реквизиты документа-основания: распоряжение Правительства Ленинградской области от 05.02.2015 № 41-р выдан: Правительство Ленинградской области; Содержание ограничения (обременения): Ограничения в использовании объектов недвижимости в границах охранной зоны указаны в Постановлении Правительства РФ №878 от 20.11.2000г. «Об утверждении правил охраны газораспределительных сетей»; Реестровый номер границы: 47.23.2.105	
47:23:0000000:486/2	23	вид ограничения (обременения): ограничения прав на земельный участок, предусмотренные статьями 56, 56.1 Земельного кодекса Российской Федерации; Срок действия: с 2020-11-25; Содержание ограничения (обременения): Объект землеустройства, охранная зона линии электропередач 35 кВ, предусматривает определенные ограничения использования территории, которые регламентируются Постановлением Совета Министров СССР от 26 марта 1984г.№255 "Об утверждении правил охраны электрических сетей напряжением свыше 1000 Вольт"; Реестровый номер границы: 47.23.2.31	
47:23:0000000:486/3	1391	вид ограничения (обременения): ограничения прав на земельный участок, предусмотренные статьями 56, 56.1 Земельного кодекса Российской Федерации; Срок действия: с 2020-11-25; Содержание ограничения (обременения): Ограничения в соответствии с Правилами охраны линий и сооружений связи Российской Федерации, утвержденными Постановлением Правительства РФ от 9 июня 1995 г. №578; Реестровый номер границы: 47.23.2.101	
47:23:0000000:486/4	9711	вид ограничения (обременения): ограничения прав на земельный участок, предусмотренные статьями 56, 56.1 Земельного кодекса Российской Федерации; Срок действия: с 2020-11-25; Содержание ограничения (обременения): Объект землеустройства, охранная зона ВЛ 330 кВ Кингисеппская-Гатчинская, предусматривает определенные ограничения использования территории, которые регламентируются Постановлением Совета Министров СССР от 26 марта 1984 г.№255 "Об утверждении правил охраны электрических сетей напряжением свыше 1000 Вольт"; Реестровый номер границы: 47.23.2.39	
47:23:0000000:486/5	2464	вид ограничения (обременения): ограничения прав на земельный участок, предусмотренные статьями 56, 56.1 Земельного кодекса Российской Федерации; Срок действия: с 2020-11-25; Содержание ограничения (обременения): Объект землеустройства, охранная зона линии электропередач 35 кВ, предусматривает определенные ограничения использования территории, которые регламентируются Постановлением Совета Министров СССР от 26 марта 1984г.№255 "Об утверждении правил охраны электрических сетей напряжением свыше 1000 Вольт"; Реестровый номер границы: 47.23.2.9	
47:23:0000000:486/6	2897	вид ограничения (обременения): ограничения прав на земельный участок, предусмотренные статьями 56, 56.1 Земельного кодекса Российской Федерации; Срок действия: с 2020-11-25; Содержание ограничения (обременения): Объект землеустройства, охранная зона линии электропередач 35 кВ, предусматривает определенные ограничения использования территории, которые регламентируются Постановлением Совета Министров СССР от 26 марта 1984г.№255 "Об утверждении правил охраны электрических сетей напряжением свыше 1000 Вольт"; Реестровый номер границы: 47.23.2.13	
47:23:0000000:486/7	16505	вид ограничения (обременения): ограничения прав на земельный участок, предусмотренные статьями 56, 56.1 Земельного	
полное наименование должности		подпись	
		инициалы, фамилия	

Земельный участок			
вид объекта недвижимости			
Лист № 2 раздела 4.1	Всего листов раздела 4.1: 28	Всего разделов: 8	Всего листов выписки: 451
12.02.2022г. № КУВИ-001/2022-9404350			
Кадастровый номер:		47:23:0000000:486	
		кодекса Российской Федерации; Срок действия: с 2020-11-25; Содержание ограничения (обременения): Объект землеустройства, охранная зона ВЛ 330 кВ Балтийская ГРЭС-Ленинградская, предусматривает определенные ограничения использования территории, которые регламентируются "Правилами охраны электрических сетей напряжением свыше 1000 вольт", утвержденными Постановлением Совета Министров СССР от 26.03.1984 г. № 255.; Реестровый номер границы: 47.23.2.41	
47:23:0000000:486/8	3850	вид ограничения (обременения): ограничения прав на земельный участок, предусмотренные статьями 56, 56.1 Земельного кодекса Российской Федерации; Срок действия: с 2020-11-25; Содержание ограничения (обременения): Объект землеустройства, охранная зона воздушной линии электропередачи ВЛ 110 кВ Антропшинская-1, предусматривает определенные ограничения использования территории, которые регламентируются Постановлением Совета Министров СССР от 26 марта 1984 г. №255 "Об утверждении правил охраны электрических сетей напряжением свыше 1000 Вольт"; Реестровый номер границы: 47.23.2.62	
47:23:0000000:486/9	18104	вид ограничения (обременения): ограничения прав на земельный участок, предусмотренные статьями 56, 56.1 Земельного кодекса Российской Федерации; Срок действия: с 2020-11-25; Содержание ограничения (обременения): Объект землеустройства, охранная зона ВЛ 750 кВ Ленинградская АЭС - Ленинградская, предусматривает определенные ограничения использования территории, которые регламентируются Постановлением Совета Министров СССР от 26 марта 1984 г. №255 "Об утверждении правил охраны электрических сетей напряжением свыше 1000 Вольт"; Реестровый номер границы: 47.23.2.37	
47:23:0000000:486/10	20193	вид ограничения (обременения): ограничения прав на земельный участок, предусмотренные статьями 56, 56.1 Земельного кодекса Российской Федерации; Срок действия: с 2020-11-25; Содержание ограничения (обременения): Объект землеустройства, охранная зона ВЛ 330 кВ Ленинградская АЭС-Гатчинская, предусматривает определенные ограничения использования территории, которые регламентируются "Правилами охраны электрических сетей напряжением свыше 1000 вольт", утвержденными Постановлением Совета Министров СССР от 26.03.1984 г. №255.; Реестровый номер границы: 47.23.2.38	
47:23:0000000:486/11	6339	вид ограничения (обременения): ограничения прав на земельный участок, предусмотренные статьями 56, 56.1 Земельного кодекса Российской Федерации; Срок действия: с 2020-11-25; Содержание ограничения (обременения): Объект землеустройства, охранная зона воздушной линии электропередачи ВЛ 110 кВ Прометей 1/2 с отпайкой на ПС-225, предусматривает определенные ограничения использования территории, которые регламентируются Постановлением Совета Министров СССР от 26 марта 1984 г. №255 "Об утверждении правил охраны электрических сетей напряжением свыше 1000 Вольт"; Реестровый номер границы: 47.23.2.49	
47:23:0000000:486/12	3206	вид ограничения (обременения): ограничения прав на земельный участок, предусмотренные статьями 56, 56.1 Земельного кодекса Российской Федерации; Срок действия: с 2020-11-25; Содержание ограничения (обременения): Объект землеустройства, охранная зона линии электропередач 35 кВ, предусматривает определенные ограничения использования территории, которые регламентируются Постановлением Совета Министров СССР от 26 марта 1984г. №255 "Об утверждении правил охраны электрических сетей напряжением свыше 1000 Вольт"; Реестровый номер границы: 47.25.2.1	
47:23:0000000:486/13	11350	вид ограничения (обременения): ограничения прав на земельный участок, предусмотренные статьями 56, 56.1 Земельного кодекса Российской Федерации; Срок действия: с 2020-11-25; Содержание ограничения (обременения): Объект землеустройства, охранная зона линии электропередач 35 кВ, предусматривает определенные ограничения использования территории, которые регламентируются Постановлением Совета Министров СССР от 26 марта 1984г. №255 "Об утверждении	

полное наименование должности	подпись	инициалы, фамилия
-------------------------------	---------	-------------------

М.П.

Земельный участок			
вид объекта недвижимости			
Лист № 3 раздела 4.1	Всего листов раздела 4.1: 28	Всего разделов: 8	Всего листов выписки: 451
12.02.2022г. № КУВИ-001/2022-9404350			
Кадастровый номер:		47:23:0000000:486	
		правил охраны электрических сетей напряжением свыше 1000 Вольт"; Реестровый номер границы: 47.23.2.21	
47:23:0000000:486/14	10444	вид ограничения (обременения): ограничения прав на земельный участок, предусмотренные статьями 56, 56.1 Земельного кодекса Российской Федерации; Срок действия: с 2020-11-25; Содержание ограничения (обременения): Объект землеустройства, охранная зона линии электропередач 35 кВ, предусматривает определенные ограничения использования территории, которые регламентируются Постановлением Совета Министров СССР от 26 марта 1984г.№255 "Об утверждении правил охраны электрических сетей напряжением свыше 1000 Вольт"; Реестровый номер границы: 47.23.2.25	
47:23:0000000:486/15	4077	вид ограничения (обременения): ограничения прав на земельный участок, предусмотренные статьями 56, 56.1 Земельного кодекса Российской Федерации; Срок действия: с 2020-11-25; Содержание ограничения (обременения): Объект землеустройства, охранная зона линии электропередач 35 кВ, предусматривает определенные ограничения использования территории, которые регламентируются Постановлением Совета Министров СССР от 26 марта 1984г.№255 "Об утверждении правил охраны электрических сетей напряжением свыше 1000 Вольт"; Реестровый номер границы: 47.23.2.18	
47:23:0000000:486/16	7033	вид ограничения (обременения): ограничения прав на земельный участок, предусмотренные статьями 56, 56.1 Земельного кодекса Российской Федерации; Срок действия: с 2020-11-25; Содержание ограничения (обременения): Объект землеустройства, охранная зона воздушной линии электропередачи ВЛ 110 кВ Лужская - 2 ПС - 400 - ПС -142, предусматривает определенные ограничения использования территории, которые регламентируются Постановлением Совета Министров СССР от 26 марта 1984 г. №255 "Об утверждении правил охраны электрических сетей напряжением свыше 1000 Вольт"; Реестровый номер границы: 47.23.2.56	
47:23:0000000:486/17	7434	вид ограничения (обременения): ограничения прав на земельный участок, предусмотренные статьями 56, 56.1 Земельного кодекса Российской Федерации; Срок действия: с 2020-11-25; Содержание ограничения (обременения): Объект землеустройства, охранная зона воздушной линии электропередачи ВЛ 110 кВ Волосовская-1/2, предусматривает определенные ограничения использования территории, которые регламентируются Постановлением Совета Министров СССР от 26 марта 1984 г. №255 "Об утверждении правил охраны электрических сетей напряжением свыше 1000 Вольт"; Реестровый номер границы: 47.23.2.65	
47:23:0000000:486/18	3603	вид ограничения (обременения): ограничения прав на земельный участок, предусмотренные статьями 56, 56.1 Земельного кодекса Российской Федерации; Срок действия: с 2020-11-25; Содержание ограничения (обременения): Объект землеустройства, охранная зона воздушной линии электропередачи ВЛ 110 кВ Балтийская-2, предусматривает определенные ограничения использования территории, которые регламентируются Постановлением Совета Министров СССР от 26 марта 1984 г. №255 "Об утверждении правил охраны электрических сетей напряжением свыше 1000 Вольт"; Реестровый номер границы: 47.25.2.3	
47:23:0000000:486/19	2401	вид ограничения (обременения): ограничения прав на земельный участок, предусмотренные статьями 56, 56.1 Земельного кодекса Российской Федерации; Срок действия: с 2020-11-25; Содержание ограничения (обременения): Объект землеустройства, придорожная полоса федеральной автомобильной дороги Р-23 «Санкт-Петербург - Псков - Пустошка - Невель - граница с Республикой Белоруссия» в Гатчинском районе Ленинградской области, предусматривает определенные ограничения использования территории, которые регламентируются Приказом №4 «Об установлении и использовании	

полное наименование должности	подпись	инициалы, фамилия
-------------------------------	---------	-------------------

М.П.

762

Земельный участок			
вид объекта недвижимости			
Лист № 4 раздела 4.1	Всего листов раздела 4.1: 28	Всего разделов: 8	Всего листов выписки: 451
12.02.2022г. № КУВИ-001/2022-9404350			
Кадастровый номер:		47:23:0000000:486	
		придорожных полос автомобильных дорог федерального значения» от 13.01.2010»; Реестровый номер границы: 47.23.2.73	
47:23:0000000:486/20	1613	вид ограничения (обременения): ограничения прав на земельный участок, предусмотренные статьями 56, 56.1 Земельного кодекса Российской Федерации; Срок действия: с 2020-11-25; Содержание ограничения (обременения): Объект землеустройства, придорожная полоса федеральной автомобильной дороги А-120 "Санкт-Петербургское южное полукольцо" Кировск - Мга - Гатчина - Большая Ижора в Гатчинском районе Ленинградской области, предусматривает определенные ограничения использования территории, которые регламентируются Приказом №4 «Об установлении и использовании придорожных полос автомобильных дорог федерального значения» от 13.01.2010»; Реестровый номер границы: 47.23.2.74	
47:23:0000000:486/21	2069	вид ограничения (обременения): ограничения прав на земельный участок, предусмотренные статьями 56, 56.1 Земельного кодекса Российской Федерации; Срок действия: с 2020-11-25; Содержание ограничения (обременения): Объект землеустройства, охранная зона линии электропередач 35 кВ, предусматривает определенные ограничения использования территории, которые регламентируются Постановлением Совета Министров СССР от 26 марта 1984г.№255 "Об утверждении правил охраны электрических сетей напряжением свыше 1000 Вольт"; Реестровый номер границы: 47.23.2.14	
47:23:0000000:486/22	573	вид ограничения (обременения): ограничения прав на земельный участок, предусмотренные статьями 56, 56.1 Земельного кодекса Российской Федерации; Срок действия: с 2020-11-25; Содержание ограничения (обременения): Объект землеустройства, охранная зона линии электропередач 35 кВ, предусматривает определенные ограничения использования территории, которые регламентируются Постановлением Совета Министров СССР от 26 марта 1984г.№255 "Об утверждении правил охраны электрических сетей напряжением свыше 1000 Вольт"; Реестровый номер границы: 47.23.2.32	
47:23:0000000:486/23	460	вид ограничения (обременения): ограничения прав на земельный участок, предусмотренные статьями 56, 56.1 Земельного кодекса Российской Федерации; Срок действия: с 2020-11-25; Содержание ограничения (обременения): Объект землеустройства, охранная зона воздушной линии электропередачи ВЛ 110 кВ Лужская - 1/2 заход на ПС - 400, предусматривает определенные ограничения использования территории, которые регламентируются Постановлением Совета Министров СССР от 26 марта 1984 г. №255 "Об утверждении правил охраны электрических сетей напряжением свыше 1000 Вольт"; Реестровый номер границы: 47.23.2.57	
47:23:0000000:486/24	2426	вид ограничения (обременения): ограничения прав на земельный участок, предусмотренные статьями 56, 56.1 Земельного кодекса Российской Федерации; Срок действия: с 2020-11-25; Содержание ограничения (обременения): Объект землеустройства, охранная зона линии электропередач 35 кВ, предусматривает определенные ограничения использования территории, которые регламентируются Постановлением Совета Министров СССР от 26 марта 1984г.№255 "Об утверждении правил охраны электрических сетей напряжением свыше 1000 Вольт"; Реестровый номер границы: 47.23.2.4	
47:23:0000000:486/25	639.3	вид ограничения (обременения): ограничения прав на земельный участок, предусмотренные статьями 56, 56.1 Земельного кодекса Российской Федерации; Срок действия: с 2020-11-25; Содержание ограничения (обременения): Ограничения в использовании объектов недвижимости в границах охранной зоны указаны в Постановлении Правительства РФ №878 от 20.11.2000г. «Об утверждении правил охраны газораспределительных сетей»; Реестровый номер границы: 47.23.2.105	

полное наименование должности	подпись	инициалы, фамилия
-------------------------------	---------	-------------------

М.П.

Земельный участок			
вид объекта недвижимости			
Лист № 5 раздела 4.1	Всего листов раздела 4.1: 28	Всего разделов: 8	Всего листов выписки: 451
12.02.2022г. № КУВИ-001/2022-9404350			
Кадастровый номер:		47:23:0000000:486	
47:23:0000000:486/2 6	4317	вид ограничения (обременения): ограничения прав на земельный участок, предусмотренные статьями 56, 56.1 Земельного кодекса Российской Федерации; Срок действия: с 2020-11-25; Содержание ограничения (обременения): Объект землеустройства, охранная зона воздушной линии электропередачи ВЛ 110 кВ Промзона-1, предусматривает определенные ограничения использования территории, которые регламентируются Постановлением Совета Министров СССР от 26 марта 1984 г. №255 "Об утверждении правил охраны электрических сетей напряжением свыше 1000 Вольт"; Реестровый номер границы: 47.25.2.2	
47:23:0000000:486/2 7	4410	вид ограничения (обременения): ограничения прав на земельный участок, предусмотренные статьями 56, 56.1 Земельного кодекса Российской Федерации; Срок действия: с 2020-11-25; Содержание ограничения (обременения): Объект землеустройства, охранная зона линии электропередач 35 кВ, предусматривает определенные ограничения использования территории, которые регламентируются Постановлением Совета Министров СССР от 26 марта 1984г.№255 "Об утверждении правил охраны электрических сетей напряжением свыше 1000 Вольт"; Реестровый номер границы: 47.23.2.34	
47:23:0000000:486/2 8	138	вид ограничения (обременения): ограничения прав на земельный участок, предусмотренные статьями 56, 56.1 Земельного кодекса Российской Федерации; Срок действия: с 2015-04-10; реквизиты документа-основания: договор подряда от 10.12.2012 № 12-12447 выдан: ОАО "Ленэнерго", ООО "ГеоМакИнфо"; Содержание ограничения (обременения): Предусмотрено III гл., п.8-11 Постановления Правительства РФ от 24.02.2009г. №160(ред.от 26.08.2013г.); Реестровый номер границы: 47.23.2.103	
47:23:0000000:486/2 9	5804	вид ограничения (обременения): ограничения прав на земельный участок, предусмотренные статьями 56, 56.1 Земельного кодекса Российской Федерации; Срок действия: с 2015-07-09; реквизиты документа-основания: карта (план) от 25.10.2012 № 164/2012 выдан: Управление Федеральной службы государственной регистрации, кадастра и картографии по Ленинградской области; Содержание ограничения (обременения): Объект землеустройства, охранная зона ВЛ 330 кВ Гатчинская - Южная, предусматривает определенные ограничения использования территории, которые регламентируются Постановлением Совета Министров СССР от 26 марта 1984 г.№255 "Об утверждении правил охраны электрических сетей напряжением свыше 1000 Вольт"; Реестровый номер границы: 47.23.2.44	
47:23:0000000:486/3 0	1987	вид ограничения (обременения): ограничения прав на земельный участок, предусмотренные статьями 56, 56.1 Земельного кодекса Российской Федерации; Срок действия: с 2015-08-19; реквизиты документа-основания: карта (план) от 18.12.2012 № 366/12 выдан: Управление Федеральной службы государственной регистрации, кадастра и картографии по Ленинградской области; Содержание ограничения (обременения): Объект землеустройства, охранная зона воздушной линии электропередачи ВЛ 110 кВ Прометей-2, предусматривает определенные ограничения использования территории, которые регламентируются Постановлением Совета Министров СССР от 26 марта 1984 г. №255 "Об утверждении правил охраны электрических сетей напряжением свыше 1000 Вольт"; Реестровый номер границы: 47.23.2.66	
47:23:0000000:486/3 1	4565	вид ограничения (обременения): ограничения прав на земельный участок, предусмотренные статьями 56, 56.1 Земельного кодекса Российской Федерации; Срок действия: с 2015-11-11; реквизиты документа-основания: справка о балансовой принадлежности от 02.09.2014 № 032-07/4984 выдан: Филиал ОАО энергетики и электрификации "Ленэнерго" "Гатчинские электрические сети"; Содержание ограничения (обременения): Ширина охранной зоны составляет 15 м от ограждения	

полное наименование должности	подпись	инициалы, фамилия
-------------------------------	---------	-------------------

М.П.

764

Земельный участок			
вид объекта недвижимости			
Лист № 6 раздела 4.1	Всего листов раздела 4.1: 28	Всего разделов: 8	Всего листов выписки: 451
12.02.2022г. № КУВИ-001/2022-9404350			
Кадастровый номер:		47:23:0000000:486	
		подстанции. При установлении охранной зоны предусматриваются определенные ограничения использования территории, которые установлены Постановлением Правительства РФ от 24 февраля 2009 г. N 160 "О порядке установления охранных зон объектов электросетевого хозяйства и особых условий использования земельных участков, расположенных в границах таких зон"; Реестровый номер границы: 47.23.2.110	
47:23:0000000:486/3 2	3465	вид ограничения (обременения): ограничения прав на земельный участок, предусмотренные статьями 56, 56.1 Земельного кодекса Российской Федерации; Срок действия: с 2015-12-23; реквизиты документа-основания: карта (план) охранной зоны объекта электросетевого хозяйства от 18.11.2015 № 566/2015 выдан: Управление Росреестра по Ленинградской области; Содержание ограничения (обременения): указаны в п. 8,9,10 Правил установления охранных зон объектов электросетевого хозяйства и особых условий использования земельных участков, расположенных в границах таких зон, утвержденных Постановлением Правительства Российской Федерации № 160 от 24.02.2009 г. «О порядке установления охранных зон объектов электросетевого хозяйства и особых условий использования земельных участков, расположенных в границах таких зон»; Реестровый номер границы: 47.23.2.113	
47:23:0000000:486/3 3	43793	вид ограничения (обременения): ограничения прав на земельный участок, предусмотренные статьями 56, 56.1 Земельного кодекса Российской Федерации; Срок действия: с 2016-01-28; реквизиты документа-основания: письмо отдела водных ресурсов по Ленинградской области о размерах водоохранной зоны и прибрежной защитной полосы водного объекта от 06.10.2015 № Р6-35-5159 выдан: Невско-Ладужское бассейновое водное управление Федерального агентства водных ресурсов; Содержание ограничения (обременения): режим использования, согласно ч.ч. 15,16,17 ст.65 Водного кодекса РФ Ф3-74; Реестровый номер границы: 47.23.2.130	
47:23:0000000:486/3 4	23705	вид ограничения (обременения): ограничения прав на земельный участок, предусмотренные статьями 56, 56.1 Земельного кодекса Российской Федерации; Срок действия: с 2016-01-28; реквизиты документа-основания: письмо отдела водных ресурсов по Ленинградской области о размерах водоохранной зоны и прибрежной защитной полосы водного объекта от 15.08.2014 № Р6-35-5159 выдан: Невско-Ладужское бассейновое водное управление Федерального агентства водных ресурсов; Содержание ограничения (обременения): режим использования, согласно ч.ч. 11 ст.65 Водного кодекса РФ Ф3-74; Реестровый номер границы: 47.23.2.131	
47:23:0000000:486/3 5	4476	вид ограничения (обременения): ограничения прав на земельный участок, предусмотренные статьями 56, 56.1 Земельного кодекса Российской Федерации; Срок действия: с 2016-02-11; реквизиты документа-основания: карта (план) охранной зоны объекта электросетевого хозяйства от 29.12.2015 № 635/2015 выдан: Управление Росреестра по Ленинградской области; Содержание ограничения (обременения): указаны в п. 8,9,10 Правил установления охранных зон объектов электросетевого хозяйства и особых условий использования земельных участков, расположенных в границах таких зон, утвержденных Постановлением Правительства Российской Федерации № 160 от 24.02.2009 г. «О порядке установления охранных зон объектов электросетевого хозяйства и особых условий использования земельных участков, расположенных в границах таких зон»; Реестровый номер границы: 47.23.2.138	
47:23:0000000:486/3 6	2324	вид ограничения (обременения): ограничения прав на земельный участок, предусмотренные статьями 56, 56.1 Земельного	

полное наименование должности	подпись	инициалы, фамилия
-------------------------------	---------	-------------------

М.П.

Земельный участок		
вид объекта недвижимости		
Лист № 7 раздела 4.1	Всего листов раздела 4.1: 28	Всего разделов: 8
Всего листов выписки: 451		
12.02.2022г. № КУВИ-001/2022-9404350		
Кадастровый номер:		47:23:0000000:486
		кодекса Российской Федерации; Срок действия: с 2016-04-13; реквизиты документа-основания: карта (план) охранной зоны объекта электросетевого хозяйства от 25.01.2016 № - выдан: Общество с ограниченной ответственностью "МОРИОН"; Содержание ограничения (обременения): указаны в п. 8,9,10 Правил установления охранных зон объектов электросетевого хозяйства и особых условий использования земельных участков, расположенных в границах таких зон, утвержденных Постановлением Правительства Российской Федерации № 160 от 24.02.2009 г. «О порядке установления охранных зон объектов электросетевого хозяйства и особых условий использования земельных участков, расположенных в границах таких зон»; Реестровый номер границы: 47.23.2.143
47:23:0000000:486/37	1726	вид ограничения (обременения): ограничения прав на земельный участок, предусмотренные статьями 56, 56.1 Земельного кодекса Российской Федерации; Срок действия: с 2016-04-13; реквизиты документа-основания: карта (план) охранной зоны объекта электросетевого хозяйства от 25.01.2016 № - выдан: Общество с ограниченной ответственностью "МОРИОН"; Содержание ограничения (обременения): указаны в п. 8,9,10 Правил установления охранных зон объектов электросетевого хозяйства и особых условий использования земельных участков, расположенных в границах таких зон, утвержденных Постановлением Правительства Российской Федерации № 160 от 24.02.2009 г. «О порядке установления охранных зон объектов электросетевого хозяйства и особых условий использования земельных участков, расположенных в границах таких зон»; Реестровый номер границы: 47.23.2.141
47:23:0000000:486/38	4754	вид ограничения (обременения): ограничения прав на земельный участок, предусмотренные статьями 56, 56.1 Земельного кодекса Российской Федерации; Срок действия: с 2016-04-13; реквизиты документа-основания: карта (план) охранной зоны объекта электросетевого хозяйства от 25.01.2016 № - выдан: Общество с ограниченной ответственностью "МОРИОН"; Содержание ограничения (обременения): указаны в п. 8,9,10 Правил установления охранных зон объектов электросетевого хозяйства и особых условий использования земельных участков, расположенных в границах таких зон, утвержденных Постановлением Правительства Российской Федерации № 160 от 24.02.2009 г. «О порядке установления охранных зон объектов электросетевого хозяйства и особых условий использования земельных участков, расположенных в границах таких зон»; Реестровый номер границы: 47.23.2.145
47:23:0000000:486/39	45	вид ограничения (обременения): ограничения прав на земельный участок, предусмотренные статьями 56, 56.1 Земельного кодекса Российской Федерации; Срок действия: с 2016-04-13; реквизиты документа-основания: карта (план) охранной зоны объекта электросетевого хозяйства от 25.01.2016 № - выдан: Общество с ограниченной ответственностью "МОРИОН"; Содержание ограничения (обременения): указаны в п. 8,9,10 Правил установления охранных зон объектов электросетевого хозяйства и особых условий использования земельных участков, расположенных в границах таких зон, утвержденных Постановлением Правительства Российской Федерации № 160 от 24.02.2009 г. «О порядке установления охранных зон объектов электросетевого хозяйства и особых условий использования земельных участков, расположенных в границах таких зон»; Реестровый номер границы: 47.23.2.148
47:23:0000000:486/40	27182	вид ограничения (обременения): ограничения прав на земельный участок, предусмотренные статьями 56, 56.1 Земельного кодекса Российской Федерации; Срок действия: с 2016-04-13; реквизиты документа-основания: карта (план) охранной зоны объекта электросетевого хозяйства от 25.01.2016 № - выдан: Общество с ограниченной ответственностью "МОРИОН"; Содержание ограничения (обременения): указаны в п. 8,9,10 Правил установления охранных зон объектов электросетевого
полное наименование должности	подпись	инициалы, фамилия

Земельный участок			
вид объекта недвижимости			
Лист № 8 раздела 4.1	Всего листов раздела 4.1: 28	Всего разделов: 8	Всего листов выписки: 451
12.02.2022г. № КУВИ-001/2022-9404350			
Кадастровый номер:		47:23:0000000:486	
		хозяйства и особых условий использования земельных участков, расположенных в границах таких зон, утвержденных Постановлением Правительства Российской Федерации № 160 от 24.02.2009 г. «О порядке установления охранных зон объектов электросетевого хозяйства и особых условий использования земельных участков, расположенных в границах таких зон»; Реестровый номер границы: 47.23.2.150	
47:23:0000000:486/4 1	14422	вид ограничения (обременения): ограничения прав на земельный участок, предусмотренные статьями 56, 56.1 Земельного кодекса Российской Федерации; Срок действия: с 2016-04-14; реквизиты документа-основания: карта (план) охранной зоны объекта электросетевого хозяйства от 25.01.2016 № - выдан: Общество с ограниченной ответственностью "МОРИОН"; Содержание ограничения (обременения): указаны в п. 8,9,10 Правил установления охранных зон объектов электросетевого хозяйства и особых условий использования земельных участков, расположенных в границах таких зон, утвержденных Постановлением Правительства Российской Федерации № 160 от 24.02.2009 г. «О порядке установления охранных зон объектов электросетевого хозяйства и особых условий использования земельных участков, расположенных в границах таких зон»; Реестровый номер границы: 47.23.2.151	
47:23:0000000:486/4 2	2531	вид ограничения (обременения): ограничения прав на земельный участок, предусмотренные статьями 56, 56.1 Земельного кодекса Российской Федерации; Срок действия: с 2016-04-14; реквизиты документа-основания: карта (план) охранной зоны объекта электросетевого хозяйства от 25.01.2016 № - выдан: Общество с ограниченной ответственностью "МОРИОН"; Содержание ограничения (обременения): указаны в п. 8,9,10 Правил установления охранных зон объектов электросетевого хозяйства и особых условий использования земельных участков, расположенных в границах таких зон, утвержденных Постановлением Правительства Российской Федерации № 160 от 24.02.2009 г. «О порядке установления охранных зон объектов электросетевого хозяйства и особых условий использования земельных участков, расположенных в границах таких зон»; Реестровый номер границы: 47.23.2.152	
47:23:0000000:486/4 3	2256	вид ограничения (обременения): ограничения прав на земельный участок, предусмотренные статьями 56, 56.1 Земельного кодекса Российской Федерации; Срок действия: с 2016-04-14; реквизиты документа-основания: карта (план) охранной зоны объекта электросетевого хозяйства от 25.01.2016 № - выдан: Общество с ограниченной ответственностью "МОРИОН"; Содержание ограничения (обременения): указаны в п. 8,9,10 Правил установления охранных зон объектов электросетевого хозяйства и особых условий использования земельных участков, расположенных в границах таких зон, утвержденных Постановлением Правительства Российской Федерации № 160 от 24.02.2009 г. «О порядке установления охранных зон объектов электросетевого хозяйства и особых условий использования земельных участков, расположенных в границах таких зон»; Реестровый номер границы: 47.23.2.155	
47:23:0000000:486/4 4	17275	вид ограничения (обременения): ограничения прав на земельный участок, предусмотренные статьями 56, 56.1 Земельного кодекса Российской Федерации; Срок действия: с 2016-06-15; реквизиты документа-основания: постановление "О порядке установления охранных зон объектов электросетевого хозяйства и особых условий использования земельных участков, расположенных в границах таких зон" от 24.02.2009 № 160 выдан: Правительство Российской Федерации; Содержание ограничения (обременения): В соответствии с Постановлением Правительства Российской Федерации от 24.02.2009 г. № 160 «О порядке установления охранных зон объектов электросетевого хозяйства и особых условий использования земельных участков, расположенных в границах таких зон»; Реестровый номер границы: 47.23.2.156	
полное наименование должности		подпись	
		инициалы, фамилия	

Земельный участок			
вид объекта недвижимости			
Лист № 9 раздела 4.1	Всего листов раздела 4.1: 28	Всего разделов: 8	Всего листов выписки: 451
12.02.2022г. № КУВИ-001/2022-9404350			
Кадастровый номер:		47:23:0000000:486	
47:23:0000000:486/4 5	23854	вид ограничения (обременения): ограничения прав на земельный участок, предусмотренные статьями 56, 56.1 Земельного кодекса Российской Федерации; Срок действия: с 2017-02-16; реквизиты документа-основания: договор подряда на выполнение комплекса работ от 29.10.2015 № 15-7381 выдан: Публичное акционерное общество энергетики и электрификации "Ленэнерго"; Содержание ограничения (обременения): Определены в соответствии с Постановлением Правительства РФ от 24.09.2009 г. № 160 "О порядке установления охранных зон объектов электросетевого хозяйства и особых условий использования земельных участков, расположенных в границах таких зон"; Реестровый номер границы: 47.23.2.162	
47:23:0000000:486/4 6	133	вид ограничения (обременения): ограничения прав на земельный участок, предусмотренные статьями 56, 56.1 Земельного кодекса Российской Федерации; Срок действия: с 2017-03-02; реквизиты документа-основания: договор подряда на выполнение комплекса работ от 29.10.2015 № 15-7381 выдан: Публичное акционерное общество энергетики и электрификации "Ленэнерго"; Содержание ограничения (обременения): Определены в соответствии с Постановлением Правительства РФ от 24.09.2009 г. № 160 "О порядке установления охранных зон объектов электросетевого хозяйства и особых условий использования земельных участков, расположенных в границах таких зон"; Реестровый номер границы: 47.23.2.170	
47:23:0000000:486/4 7	108	вид ограничения (обременения): ограничения прав на земельный участок, предусмотренные статьями 56, 56.1 Земельного кодекса Российской Федерации; Срок действия: с 2017-03-06; реквизиты документа-основания: договор подряда на выполнение комплекса работ от 29.10.2015 № 15-7381 выдан: Публичное акционерное общество энергетики и электрификации "Ленэнерго"; Содержание ограничения (обременения): Определены в соответствии с Постановлением Правительства РФ от 24.09.2009 г. № 160 "О порядке установления охранных зон объектов электросетевого хозяйства и особых условий использования земельных участков, расположенных в границах таких зон"; Реестровый номер границы: 47.23.2.172	
47:23:0000000:486/4 8	4790	вид ограничения (обременения): ограничения прав на земельный участок, предусмотренные статьями 56, 56.1 Земельного кодекса Российской Федерации; Срок действия: с 2017-03-07; реквизиты документа-основания: распоряжение Комитета по управлению городским имуществом о составе имущества, учтенного в расчетах уставного капитала ОАО "Ленэнерго" и внесении изменений в план приватизации Государственного предприятия - ордена Октябрьской революции и ордена Отечественной войны I степени "Ленинградское производственное объединение энергетики и электрификации "Ленэнерго" от 24.06.2005 № 229-р выдан: Правительство Санкт-Петербурга; Содержание ограничения (обременения): Определены в соответствии с Постановлением Правительства РФ от 24.09.2009 г. № 160 "О порядке установления охранных зон объектов электросетевого хозяйства и особых условий использования земельных участков, расположенных в границах таких зон"; Реестровый номер границы: 47.23.2.174	
47:23:0000000:486/4 9	233	вид ограничения (обременения): ограничения прав на земельный участок, предусмотренные статьями 56, 56.1 Земельного кодекса Российской Федерации; Срок действия: с 2017-05-04; реквизиты документа-основания: доверенность от 02.02.2017 № 77 АВ 1940825 выдан: Нотариус города Москвы Гунина Татьяна Петровна; Содержание ограничения (обременения): Ограничения согласно Постановлению правительства РФ №578 от 09.06.1995г.; Реестровый номер границы: 47.23.2.183	
47:23:0000000:486/5 0	683	вид ограничения (обременения): ограничения прав на земельный участок, предусмотренные статьями 56, 56.1 Земельного	

полное наименование должности	подпись	инициалы, фамилия
-------------------------------	---------	-------------------

М.П.

Земельный участок			
вид объекта недвижимости			
Лист № 10 раздела 4.1	Всего листов раздела 4.1: 28	Всего разделов: 8	Всего листов выписки: 451
12.02.2022г. № КУВИ-001/2022-9404350			
Кадастровый номер:		47:23:0000000:486	
		кодекса Российской Федерации; Срок действия: с 2017-05-04; реквизиты документа-основания: доверенность от 02.02.2017 № 77 АВ 1940825 выдан: Нотариус города Москвы Гунина Татьяна Петровна; Содержание ограничения (обременения): Ограничения в использовании объектов недвижимости в границах охранной зоны указаны в Постановлении Правительства РФ №578 от 09.06.1995 г. "Об утверждении правил охраны линий и сооружений связи Российской Федерации"; Реестровый номер границы: 47.23.2.184	
47:23:0000000:486/51	161	вид ограничения (обременения): ограничения прав на земельный участок, предусмотренные статьями 56, 56.1 Земельного кодекса Российской Федерации; Срок действия: с 2018-01-18; реквизиты документа-основания: доверенность от 12.05.2017 № 181/2017 выдан: Акционерное общество "Ленинградская областная электросетевая компания"; Содержание ограничения (обременения): При установлении охранной зоны предусматриваются определенные ограничения использования территории, которые установлены Постановлением Правительства РФ от 24 февраля 2009 г. N 160 "О порядке установления охранных зон объектов электросетевого хозяйства и особых условий использования земельных участков, расположенных в границах таких зон".; Реестровый номер границы: 47.23.2.238	
47:23:0000000:486/52	11477	вид ограничения (обременения): ограничения прав на земельный участок, предусмотренные статьями 56, 56.1 Земельного кодекса Российской Федерации; Срок действия: с 2019-11-08; реквизиты документа-основания: водный кодекс Российской Федерации от 03.06.2006 № 74-ФЗ выдан: Российская Федерация; Содержание ограничения (обременения): Объектом является зона с особыми условиями использования территории «Зона затопления в отношении территорий, прилегающих к реке Ижора в д. Мыза-Ивановка, затапливаемых при половодьях и паводках однопроцентной обеспеченности (повторяемость один раз в 100 лет)». При установлении зоны предусматриваются определенные ограничения в использовании территории, которые регламентируются ч. 6 ст. 67.1 Водного кодекса Российской Федерации от 03 июня 2006 года № 74-ФЗ (ред. от 29.07.2017 г.). В границах зон затопления, подтопления, в соответствии с законодательством Российской Федерации о градостроительной деятельности отнесенных к зонам с особыми условиями использования территорий, запрещаются: 1) размещение новых населенных пунктов и строительство объектов капитального строительства без обеспечения инженерной защиты таких населенных пунктов и объектов от затопления, подтопления; 2) использование сточных вод в целях регулирования плодородия почв; 3) размещение кладбищ, скотомогильников, объектов размещения отходов производства и потребления, химических, взрывчатых, токсичных, отравляющих и ядовитых веществ, пунктов хранения и захоронения радиоактивных отходов; 4) осуществление авиационных мер по борьбе с вредными организмами; Реестровый номер границы: 47.23.2.276	
47:23:0000000:486/53	109459	вид ограничения (обременения): ограничения прав на земельный участок, предусмотренные статьями 56, 56.1 Земельного кодекса Российской Федерации; Срок действия: с 2019-11-11; реквизиты документа-основания: водный кодекс Российской Федерации от 03.06.2006 № 74-ФЗ выдан: Российская Федерация; Содержание ограничения (обременения): Объектом является зона с особыми условиями использования территории «25. Зона подтопления в отношении территории, прилегающей к зоне затопления, повышение уровня грунтовых вод которой обусловливается подпором вод уровнями высоких вод реки Ижора в д. Мыза-Ивановка Гатчинского района Ленинградской области». При установлении зоны предусматриваются определенные ограничения в использовании территории, которые регламентируются ч. 6 ст. 67.1 Водного кодекса Российской Федерации от 03 июня 2006 года № 74-ФЗ (ред. от 29.07.2017 г.). В границах зон затопления, подтопления, в соответствии с законодательством Российской Федерации о градостроительной деятельности отнесенных к зонам с особыми условиями использования территорий, запрещаются: 1) размещение новых населенных пунктов и строительство объектов капитального строительства без обеспечения инженерной защиты таких населенных пунктов и объектов от затопления, подтопления; 2)	
полное наименование должности		подпись	инициалы, фамилия

Земельный участок			
вид объекта недвижимости			
Лист № 11 раздела 4.1	Всего листов раздела 4.1: 28	Всего разделов: 8	Всего листов выписки: 451
12.02.2022г. № КУВИ-001/2022-9404350			
Кадастровый номер:		47:23:0000000:486	
		использование сточных вод в целях регулирования плодородия почв; 3) размещение кладбищ, скотомогильников, объектов размещения отходов производства и потребления, химических, взрывчатых, токсичных, отравляющих и ядовитых веществ, пунктов хранения и захоронения радиоактивных отходов; 4) осуществление авиационных мер по борьбе с вредными организмами; Реестровый номер границы: 47.23.2.277	
47:23:0000000:486/54	266	вид ограничения (обременения): ограничения прав на земельный участок, предусмотренные статьями 56, 56.1 Земельного кодекса Российской Федерации; Срок действия: с 2019-11-27; реквизиты документа-основания: договор подряда от 29.10.2015 № 15-7381 выдан: Заключен между ПАО "Ленэнерго" и ООО "Гарант-Кадастр"; Содержание ограничения (обременения): Определены в соответствии с Постановлением Правительства РФ от 24.09.2009 г. № 160 "О порядке установления охранных зон объектов электросетевого хозяйства и особых условий использования земельных участков, расположенных в границах таких зон"; Реестровый номер границы: 47.23.2.281	
47:23:0000000:486/55	26	вид ограничения (обременения): ограничения прав на земельный участок, предусмотренные статьями 56, 56.1 Земельного кодекса Российской Федерации; Срок действия: с 2019-12-04; реквизиты документа-основания: приказ комитета по культуре от 03.06.2019 № 01-03/19-298 выдан: Комитет по культуре Ленинградской области; Содержание ограничения (обременения): Ограничения по использованию и предоставлению земель, земельных участков и иных объектов, в том числе природных, установленных Федеральным законом от 25.06.2002 № 73-ФЗ "Об объектах культурного наследия (памятниках истории и культуры) народов Российской Федерации", Земельным кодексом РФ.	
47:23:0000000:486/56	2420	вид ограничения (обременения): ограничения прав на земельный участок, предусмотренные статьями 56, 56.1 Земельного кодекса Российской Федерации; Срок действия: с 2020-01-14; реквизиты документа-основания: договор подряда на выполнение комплекса работ от 29.10.2015 № 15-7381 выдан: Заключен между ПАО "Ленэнерго" и ООО "Гарант-Кадастр"; Содержание ограничения (обременения): Определены в соответствии с Постановлением Правительства РФ от 24.09.2009 г. № 160 "О порядке установления охранных зон объектов электросетевого хозяйства и особых условий использования земельных участков, расположенных в границах таких зон"; Реестровый номер границы: 47.23.2.286	
47:23:0000000:486/57	83	вид ограничения (обременения): ограничения прав на земельный участок, предусмотренные статьями 56, 56.1 Земельного кодекса Российской Федерации; Срок действия: с 2020-01-24; реквизиты документа-основания: договор подряда на выполнение комплекса работ от 29.10.2015 № 15-7381 выдан: Заключен между ПАО "Ленэнерго" и ООО "Гарант-Кадастр"; Содержание ограничения (обременения): Определены в соответствии с Постановлением Правительства РФ от 24.09.2009 г. № 160 "О порядке установления охранных зон объектов электросетевого хозяйства и особых условий использования земельных участков, расположенных в границах таких зон"; Реестровый номер границы: 47.23.2.295	
47:23:0000000:486/58	1124	вид ограничения (обременения): ограничения прав на земельный участок, предусмотренные статьями 56, 56.1 Земельного кодекса Российской Федерации; Срок действия: с 2020-04-07; реквизиты документа-основания: договор подряда на выполнение комплекса работ от 29.10.2015 № 15-7381 выдан: Заключен между ПАО "Ленэнерго" и ООО "Гарант-Кадастр"; Содержание ограничения (обременения): Определены в соответствии с Постановлением Правительства РФ от 24.09.2009 г. № 160 "О порядке установления охранных зон объектов электросетевого хозяйства и особых условий использования земельных	

полное наименование должности	подпись	инициалы, фамилия
-------------------------------	---------	-------------------

М.П.

Земельный участок			
вид объекта недвижимости			
Лист № 12 раздела 4.1	Всего листов раздела 4.1: 28	Всего разделов: 8	Всего листов выписки: 451
12.02.2022г. № КУВИ-001/2022-9404350			
Кадастровый номер:		47:23:0000000:486	
		участков, расположенных в границах таких зон"; Реестровый номер границы: 47.23.2.356	
47:23:0000000:486/59	9563	вид ограничения (обременения): ограничения прав на земельный участок, предусмотренные статьями 56, 56.1 Земельного кодекса Российской Федерации; Срок действия: с 2020-04-22; реквизиты документа-основания: проект от 01.01.2009 № б/н выдан: ФГУС "Центр гигиены и эпидемиологии в Ленинградской области"; Содержание ограничения (обременения): В границах санитарно-защитной зоны не допускается использования земельных участков в целях: а) размещения жилой застройки, объектов образовательного и медицинского назначения, спортивных сооружений открытого типа, организаций отдыха детей и их оздоровления, зон рекреационного назначения и для ведения садоводства; б) размещения объектов для производства и хранения лекарственных средств, объектов пищевых отраслей промышленности, оптовых складов продовольственного сырья и пищевой продукции, комплексов водопроводных сооружений для подготовки и хранения питьевой воды, использования земельных участков в целях производства, хранения и переработки сельскохозяйственной продукции, предназначенной для дальнейшего использования в качестве пищевой продукции, если химическое, физическое и (или) биологическое воздействие объекта, в отношении которого установлена санитарно-защитная зона, приведет к нарушению качества и безопасности таких средств, сырья, воды и продукции в соответствии с установленными к ним требованиями.; Реестровый номер границы: 47.23.2.364	
47:23:0000000:486/60	3036	вид ограничения (обременения): ограничения прав на земельный участок, предусмотренные статьями 56, 56.1 Земельного кодекса Российской Федерации; Срок действия: с 2020-05-18; реквизиты документа-основания: договор подряда на выполнение комплекса работ от 29.10.2015 № 15-7381 выдан: Заключен между ПАО "Ленэнерго" и ООО "Гарант-Кадастр"; Содержание ограничения (обременения): Определены в соответствии с Постановлением Правительства РФ от 24.09.2009 г. № 160 "О порядке установления охранных зон объектов электросетевого хозяйства и особых условий использования земельных участков, расположенных в границах таких зон"; Реестровый номер границы: 47.23.2.379	
47:23:0000000:486/61	266	вид ограничения (обременения): ограничения прав на земельный участок, предусмотренные статьями 56, 56.1 Земельного кодекса Российской Федерации; Срок действия: с 2020-05-19; реквизиты документа-основания: договор подряда на выполнение комплекса работ от 04.10.2016 № 16-11170 выдан: Заключен между ПАО "Ленэнерго" и ООО "Гарант-Кадастр"; Содержание ограничения (обременения): Определены в соответствии с Постановлением Правительства РФ от 24.09.2009 г. № 160 "О порядке установления охранных зон объектов электросетевого хозяйства и особых условий использования земельных участков, расположенных в границах таких зон"; Реестровый номер границы: 47.23.2.381	
47:23:0000000:486/62	79	вид ограничения (обременения): ограничения прав на земельный участок, предусмотренные статьями 56, 56.1 Земельного кодекса Российской Федерации; Срок действия: с 2020-06-04; реквизиты документа-основания: описание местоположения границ от 20.02.2020 № б/н выдан: АО "ЛИМБ"; Содержание ограничения (обременения): Режим использования (содержание ограничений использования) установлен Правилами охраны газораспределительных сетей (утв. постановлением Правительства РФ от 20 ноября 2000 г. N 878, с изменениями и дополнениями от: 22 декабря 2011 г., 17 мая 2016 г.) 14. На земельные участки, входящие в охранные зоны газораспределительных сетей, в целях предупреждения их повреждения или нарушения условий их нормальной эксплуатации налагаются ограничения (обременения), которыми запрещается лицам, указанным в пункте 2 настоящих Правил: а) строить объекты жилищно-гражданского и производственного назначения; б) сносить и реконструировать мосты, коллекторы, автомобильные и железные дороги с расположенными на них газораспределительными сетями без предварительного выноса этих газопроводов по согласованию с эксплуатационными организациями; в) разрушать	
полное наименование должности		подпись	инициалы, фамилия

Земельный участок			
вид объекта недвижимости			
Лист № 13 раздела 4.1	Всего листов раздела 4.1: 28	Всего разделов: 8	Всего листов выписки: 451

12.02.2022г. № КУВИ-001/2022-9404350

Кадастровый номер: 47:23:0000000:486

		<p>берегоукрепительные сооружения, водопропускные устройства, земляные и иные сооружения, предохраняющие газораспределительные сети от разрушений; г) перемещать, повреждать, засыпать и уничтожать опознавательные знаки, контрольно-измерительные пункты и другие устройства газораспределительных сетей; д) устраивать свалки и склады, разливать растворы кислот, солей, щелочей и других химически активных веществ; е) огораживать и перегораживать охранные зоны, препятствовать доступу персонала эксплуатационных организаций к газораспределительным сетям, проведению обслуживания и устранению повреждений газораспределительных сетей; ж) разводить огонь и размещать источники огня; з) рыть погреба, копать и обрабатывать почву сельскохозяйственными и мелиоративными орудиями и механизмами на глубину более 0,3 метра; и) открывать калитки и двери газорегуляторных пунктов, станций катодной и дренажной защиты, люки подземных колодцев, включать или отключать электроснабжение средств связи, освещения и систем телемеханики; к) набрасывать, приставлять и привязывать к опорам и надземным газопроводам, ограждениям и зданиям газораспределительных сетей посторонние предметы, лестницы, влезать на них; л) самовольно подключаться к газораспределительным сетям. 15. Лесохозяйственные, сельскохозяйственные и другие работы, не подпадающие под ограничения, указанные в пункте 14 настоящих Правил, и не связанные с нарушением земельного горизонта и обработкой почвы на глубину более 0,3 метра, производятся собственниками, владельцами или пользователями земельных участков в охранной зоне газораспределительной сети при условии предварительного письменного уведомления эксплуатационной организации не менее чем за 3 рабочих дня до начала работ. 16. Хозяйственная деятельность в охранных зонах газораспределительных сетей, не предусмотренная пунктами 14 и 15 настоящих Правил, при которой производится нарушение поверхности земельного участка и обработка почвы на глубину более 0,3 метра, осуществляется на основании письменного разрешения эксплуатационной организации газораспределительных сетей.; Реестровый номер границы: 47.23.2.401</p>
47:23:0000000:486/63	79	<p>вид ограничения (обременения): ограничения прав на земельный участок, предусмотренные статьями 56, 56.1 Земельного кодекса Российской Федерации; Срок действия: с 2020-06-04; реквизиты документа-основания: описание местоположения границ от 20.02.2020 № б/н выдан: АО "ЛИМБ"; Содержание ограничения (обременения): Режим использования (содержание ограничений использования) установлен Правилами охраны газораспределительных сетей (утв. постановлением Правительства РФ от 20 ноября 2000 г. N 878, с изменениями и дополнениями от: 22 декабря 2011 г., 17 мая 2016 г.) 14. На земельные участки, входящие в охранные зоны газораспределительных сетей, в целях предупреждения их повреждения или нарушения условий их нормальной эксплуатации налагаются ограничения (обременения), которыми запрещается лицам, указанным в пункте 2 настоящих Правил: а) строить объекты жилищно-гражданского и производственного назначения; б) сносить и реконструировать мосты, коллекторы, автомобильные и железные дороги с расположенными на них газораспределительными сетями без предварительного выноса этих газопроводов по согласованию с эксплуатационными организациями; в) разрушать берегоукрепительные сооружения, водопропускные устройства, земляные и иные сооружения, предохраняющие газораспределительные сети от разрушений; г) перемещать, повреждать, засыпать и уничтожать опознавательные знаки, контрольно-измерительные пункты и другие устройства газораспределительных сетей; д) устраивать свалки и склады, разливать растворы кислот, солей, щелочей и других химически активных веществ; е) огораживать и перегораживать охранные зоны, препятствовать доступу персонала эксплуатационных организаций к газораспределительным сетям, проведению обслуживания и устранению повреждений газораспределительных сетей; ж) разводить огонь и размещать источники огня; з) рыть погреба, копать и обрабатывать почву сельскохозяйственными и мелиоративными орудиями и механизмами на глубину более 0,3 метра; и) открывать калитки и двери газорегуляторных пунктов, станций катодной и дренажной защиты, люки подземных колодцев, включать или отключать электроснабжение средств связи, освещения и систем телемеханики; к)</p>

полное наименование должности	подпись	инициалы, фамилия
-------------------------------	---------	-------------------

М.П.

772

Земельный участок			
вид объекта недвижимости			
Лист № 14 раздела 4.1	Всего листов раздела 4.1: 28	Всего разделов: 8	Всего листов выписки: 451
12.02.2022г. № КУВИ-001/2022-9404350			
Кадастровый номер:		47:23:0000000:486	
		<p>набрасывать, приставлять и привязывать к опорам и надземным газопроводам, ограждениям и зданиям газораспределительных сетей посторонние предметы, лестницы, влезать на них; л) самовольно подключаться к газораспределительным сетям. 15. Лесохозяйственные, сельскохозяйственные и другие работы, не подпадающие под ограничения, указанные в пункте 14 настоящих Правил, и не связанные с нарушением земельного горизонта и обработкой почвы на глубину более 0,3 метра, производятся собственниками, владельцами или пользователями земельных участков в охранной зоне газораспределительной сети при условии предварительного письменного уведомления эксплуатационной организации не менее чем за 3 рабочих дня до начала работ. 16. Хозяйственная деятельность в охранных зонах газораспределительных сетей, не предусмотренная пунктами 14 и 15 настоящих Правил, при которой производится нарушение поверхности земельного участка и обработка почвы на глубину более 0,3 метра, осуществляется на основании письменного разрешения эксплуатационной организации газораспределительных сетей.; Реестровый номер границы: 47.23.2.401</p>	
47:23:0000000:486/64	512	<p>вид ограничения (обременения): ограничения прав на земельный участок, предусмотренные статьями 56, 56.1 Земельного кодекса Российской Федерации; Срок действия: с 2020-06-04; реквизиты документа-основания: описание местоположения границ от 20.02.2020 № б/н выдан: АО "ЛИМБ"; Содержание ограничения (обременения): Режим использования (содержание ограничений использования) установлен Правилами охраны газораспределительных сетей (утв. постановлением Правительства РФ от 20 ноября 2000 г. N 878, с изменениями и дополнениями от: 22 декабря 2011 г., 17 мая 2016 г.) 14. На земельные участки, входящие в охранные зоны газораспределительных сетей, в целях предупреждения их повреждения или нарушения условий их нормальной эксплуатации налагаются ограничения (обременения), которыми запрещается лицам, указанным в пункте 2 настоящих Правил: а) строить объекты жилищно-гражданского и производственного назначения; б) сносить и реконструировать мосты, коллекторы, автомобильные и железные дороги с расположенными на них газораспределительными сетями без предварительного выноса этих газопроводов по согласованию с эксплуатационными организациями; в) разрушать берегоукрепительные сооружения, водопропускные устройства, земляные и иные сооружения, предохраняющие газораспределительные сети от разрушений; г) перемещать, повреждать, засыпать и уничтожать опознавательные знаки, контрольно-измерительные пункты и другие устройства газораспределительных сетей; д) устраивать свалки и склады, разливать растворы кислот, солей, щелочей и других химически активных веществ; е) огораживать и перегораживать охранные зоны, препятствовать доступу персонала эксплуатационных организаций к газораспределительным сетям, проведению обслуживания и устранению повреждений газораспределительных сетей; ж) разводить огонь и размещать источники огня; з) рыть погреба, копать и обрабатывать почву сельскохозяйственными и мелиоративными орудиями и механизмами на глубину более 0,3 метра; и) открывать калитки и двери газорегуляторных пунктов, станций катодной и дренажной защиты, люки подземных колодцев, включать или отключать электроснабжение средств связи, освещения и систем телемеханики; к) набрасывать, приставлять и привязывать к опорам и надземным газопроводам, ограждениям и зданиям газораспределительных сетей посторонние предметы, лестницы, влезать на них; л) самовольно подключаться к газораспределительным сетям. 15. Лесохозяйственные, сельскохозяйственные и другие работы, не подпадающие под ограничения, указанные в пункте 14 настоящих Правил, и не связанные с нарушением земельного горизонта и обработкой почвы на глубину более 0,3 метра, производятся собственниками, владельцами или пользователями земельных участков в охранной зоне газораспределительной сети при условии предварительного письменного уведомления эксплуатационной организации не менее чем за 3 рабочих дня до начала работ. 16. Хозяйственная деятельность в охранных зонах газораспределительных сетей, не предусмотренная пунктами 14 и 15 настоящих Правил, при которой производится нарушение поверхности земельного участка и обработка почвы на глубину более 0,3 метра, осуществляется на основании письменного разрешения эксплуатационной организации</p>	

полное наименование должности	подпись	инициалы, фамилия

М.П.

Земельный участок			
вид объекта недвижимости			
Лист № 15 раздела 4.1	Всего листов раздела 4.1: 28	Всего разделов: 8	Всего листов выписки: 451
12.02.2022г. № КУВИ-001/2022-9404350			
Кадастровый номер:		47:23:0000000:486	
		газораспределительных сетей.; Реестровый номер границы: 47.23.2.402	
47:23:0000000:486/65	195	вид ограничения (обременения): ограничения прав на земельный участок, предусмотренные статьями 56, 56.1 Земельного кодекса Российской Федерации; Срок действия: с 2020-07-24; реквизиты документа-основания: постановление Правительства РФ "Об утверждении Правил охраны газораспределительных сетей" от 20.11.2000 № 878 выдан: Правительство Российской Федерации; Содержание ограничения (обременения): Ограничения в использовании объектов недвижимости в границах охранной зоны указаны в Постановлении Правительства РФ "Об утверждении Правил охраны газораспределительных сетей" № 878 от 20.11.2000г.; Реестровый номер границы: 47.23.2.422	
47:23:0000000:486/66		вид ограничения (обременения): ограничения прав на земельный участок, предусмотренные статьями 56, 56.1 Земельного кодекса Российской Федерации; Срок действия: с 2020-11-19; реквизиты документа-основания: иной документ, содержащий описание объекта от 09.09.2020 № PVD-0123/2020-7863; документ, содержащий необходимые для внесения в государственный кадастр недвижимости сведения об установлении или изменении территориальной зоны или зоны с особыми условиями использования территорий, либо об отмене установления такой зоны от 26.10.2020 № PVD-0123/2020-7863; Содержание ограничения (обременения): Определены в соответствии с Постановлением Правительства РФ от 24.09.2009 г. № 160 "О порядке установления охранных зон объектов электросетевого хозяйства и особых условий использования земельных участков, расположенных в границах таких зон".; Реестровый номер границы: 47:23-6.668; Вид объекта реестра границ: Зона с особыми условиями использования территории; Вид зоны по документу: Охранная зона ВЛ-10 кВ от сущ. ВЛ_10 кВ Ф-01 ПС-«Новый Свет-1» п. Новый свет; Тип зоны: Охранная зона инженерных коммуникаций; Номер: 1	
47:23:0000000:486/67		вид ограничения (обременения): ограничения прав на земельный участок, предусмотренные статьями 56, 56.1 Земельного кодекса Российской Федерации; Срок действия: с 2020-12-28; реквизиты документа-основания: документ, содержащий необходимые для внесения в государственный кадастр недвижимости сведения об установлении или изменении территориальной зоны или зоны с особыми условиями использования территорий, либо об отмене установления такой зоны от 24.12.2020 № PVD-0123/2020-20103; Содержание ограничения (обременения): В соответствии с п. 2 ст. 26 № 257-ФЗ от 8 ноября 2007 г. "Об автомобильных дорогах и о дорожной деятельности в Российской Федерации и о внесении изменений в отдельные законодательные акты Российской Федерации" в зависимости от класса и (или) категории автомобильных дорог с учетом перспектив их развития ширина каждой придорожной полосы устанавливается в размере: семидесяти пяти метров - для автомобильных дорог первой и второй категорий; пятидесяти метров - для автомобильных дорог третьей и четвертой категорий; Реестровый номер границы: 47:23-6.697; Вид объекта реестра границ: Зона с особыми условиями использования территории; Вид зоны по документу: Придорожные полосы на участке автомобильной дороги общего пользования регионального значения "Красное Село - Гатчина - Павловск" учетный номер 41К-010, расположенном в границах Гатчинского муниципального района Ленинградской области; Тип зоны: Придорожная полоса	
47:23:0000000:486/68		вид ограничения (обременения): ограничения прав на земельный участок, предусмотренные статьями 56, 56.1 Земельного кодекса Российской Федерации; Срок действия: с 2021-01-22; реквизиты документа-основания: доверенность от 19.02.2020 № 78/688-н/78-2020-9-2; документ, содержащий необходимые для внесения в государственный кадастр недвижимости сведения об установлении или изменении территориальной зоны или зоны с особыми условиями использования территорий, либо об отмене установления такой зоны от 21.10.2020 № PVD-0123/2020-11758; Содержание ограничения (обременения): При установлении	
полное наименование должности		подпись	
		инициалы, фамилия	

Земельный участок			
вид объекта недвижимости			
Лист № 16 раздела 4.1	Всего листов раздела 4.1: 28	Всего разделов: 8	Всего листов выписки: 451
12.02.2022г. № КУВИ-001/2022-9404350			
Кадастровый номер:		47:23:0000000:486	
		охранной зоны предусматриваются определенные ограничения в использовании территории, которые регламентируются Постановлением Правительства РФ от 24 февраля 2009 г. N 160 "О порядке установления охранных зон объектов электросетевого хозяйства и особых условий использования земельных участков, расположенных в границах таких зон"; Реестровый номер границы: 47:23-6.744; Вид объекта реестра границ: Зона с особыми условиями использования территории; Вид зоны по документу: Охранная зона объекта электросетевого хозяйства- ВЛ-10кВ ф10 пс-402; Тип зоны: Охранная зона инженерных коммуникаций; Номер: 013086	
47:23:0000000:486/69		вид ограничения (обременения): ограничения прав на земельный участок, предусмотренные статьями 56, 56.1 Земельного кодекса Российской Федерации; Срок действия: с 2021-01-28; реквизиты документа-основания: доверенность от 19.02.2020 № 78/688-н/78-2020-9-2; документ, содержащий необходимые для внесения в государственный кадастр недвижимости сведения об установлении или изменении территориальной зоны или зоны с особыми условиями использования территорий, либо об отмене установления такой зоны от 21.10.2020 № PVD-0123/2020-11738; Содержание ограничения (обременения): При установлении охранной зоны предусматриваются определенные ограничения в использовании территории, которые регламентируются Постановлением Правительства РФ от 24 февраля 2009 г. N 160 "О порядке установления охранных зон объектов электросетевого хозяйства и особых условий использования земельных участков, расположенных в границах таких зон"; Реестровый номер границы: 47:23-6.745; Вид объекта реестра границ: Зона с особыми условиями использования территории; Вид зоны по документу: Охранная зона объекта электросетевого хозяйства- ВЛ-10кВ ф11-402 ПС "Тяг.-9"; Тип зоны: Охранная зона инженерных коммуникаций; Номер: 013081	
47:23:0000000:486/70		вид ограничения (обременения): ограничения прав на земельный участок, предусмотренные статьями 56, 56.1 Земельного кодекса Российской Федерации; Срок действия: с 2021-02-16; реквизиты документа-основания: доверенность от 03.11.2020 № 75 БА 3374973; документ, содержащий необходимые для внесения в государственный кадастр недвижимости сведения об установлении или изменении территориальной зоны или зоны с особыми условиями использования территорий, либо об отмене установления такой зоны от 01.12.2020 № PVD-0123/2021-223; иной документ, содержащий описание объекта от 01.12.2020 № б/н; Содержание ограничения (обременения): При установлении охранной зоны предусматриваются определенные ограничения использования территории, которые регламентируются ст. III Постановления Правительства РФ "О порядке установления охранных зон" №160 от 24.02.2009г.; Реестровый номер границы: 47:23-6.803; Вид объекта реестра границ: Зона с особыми условиями использования территории; Вид зоны по документу: Охранная зона объекта электросетевого хозяйства "ВЛ 0,4 кВ от ПС-35/6кВ "Тайцы" до ТП-1, ТП-27"; Тип зоны: Охранная зона инженерных коммуникаций	
47:23:0000000:486/71		вид ограничения (обременения): ограничения прав на земельный участок, предусмотренные статьями 56, 56.1 Земельного кодекса Российской Федерации; Срок действия: с 2021-02-17; реквизиты документа-основания: доверенность от 03.11.2020 № 75 БА 3374973; документ, содержащий необходимые для внесения в государственный кадастр недвижимости сведения об установлении или изменении территориальной зоны или зоны с особыми условиями использования территорий, либо об отмене установления такой зоны от 01.12.2020 № PVD-0123/2021-248; иной документ, содержащий описание объекта от 01.12.2020 № б/н; Содержание ограничения (обременения): При установлении охранной зоны предусматриваются определенные ограничения использования территории, которые регламентируются ст. III Постановления Правительства РФ "О порядке установления охранных зон" №160 от 24.02.2009г.; Реестровый номер границы: 47:23-6.809; Вид объекта реестра границ: Зона с особыми условиями использования территории; Вид зоны по документу: Охранная зона объекта электросетевого хозяйства "ВЛ 6кВ Ф-8	
полное наименование должности		подпись	инициалы, фамилия

Земельный участок			
вид объекта недвижимости			
Лист № 17 раздела 4.1	Всего листов раздела 4.1: 28	Всего разделов: 8	Всего листов выписки: 451
12.02.2022г. № КУВИ-001/2022-9404350			
Кадастровый номер:		47:23:0000000:486	
		ПС Тайцы"; Тип зоны: Охранная зона инженерных коммуникаций	
47:23:0000000:486/7 2	46726	вид ограничения (обременения): ограничения прав на земельный участок, предусмотренные статьями 56, 56.1 Земельного кодекса Российской Федерации; Срок действия: с 2021-02-28; реквизиты документа-основания: документ, содержащий необходимые для внесения в государственный кадастр недвижимости сведения об установлении или изменении территориальной зоны или зоны с особыми условиями использования территорий, либо об отмене установления такой зоны от 23.11.2020 № PVD-0123/2020-14902; иной документ, содержащий описание объекта от 21.11.2020 № PVD-0123/2020-14902; Содержание ограничения (обременения): На территории запретной зоны запрещается строительство объектов капитального строительства производственного, социально-бытового и иного назначения, а также проведение ландшафтно-реабилитационных, рекреационных и иных работ, создающих угрозу безопасности военного объекта и сохранности находящегося на нем имущества. В пределах запретной зоны не допускается устройство стрельбищ и тиров, стрельба из всех видов оружия, а также использование взрывных устройств и пиротехнических средств. Использование расположенных в границах запретной зоны водных объектов и воздушного пространства над ней регулируется нормами водного и воздушного законодательства Российской Федерации.; Реестровый номер границы: 47:23-6.789; Вид объекта реестра границ: Зона с особыми условиями использования территории; Вид зоны по документу: Запретная зона; Тип зоны: Иная зона с особыми условиями использования территории	
47:23:0000000:486/7 3	1171	вид ограничения (обременения): ограничения прав на земельный участок, предусмотренные статьями 56, 56.1 Земельного кодекса Российской Федерации; Срок действия: с 2021-03-22; реквизиты документа-основания: доверенность от 03.11.2020 № 75 БА 3374973; документ, содержащий необходимые для внесения в государственный кадастр недвижимости сведения об установлении или изменении территориальной зоны или зоны с особыми условиями использования территорий, либо об отмене установления такой зоны от 01.12.2020 № PVD-0123/2021-740; иной документ, содержащий описание объекта от 01.12.2020 № PVD-0123/2021-740; Содержание ограничения (обременения): При установлении охранной зоны предусматриваются определенные ограничения использования территории, которые регламентируются ст. III Постановления Правительства РФ "О порядке установления охранных зон" №160 от 24.02.2009г.; Реестровый номер границы: 47:23-6.830; Вид объекта реестра границ: Зона с особыми условиями использования территории; Вид зоны по документу: Охранная зона объекта электросетевого хозяйства "ВЛ 6кВ Ф-8 ПС "ТЦ""; Тип зоны: Охранная зона инженерных коммуникаций	
47:23:0000000:486/7 4	1538	вид ограничения (обременения): ограничения прав на земельный участок, предусмотренные статьями 56, 56.1 Земельного кодекса Российской Федерации; Срок действия: с 2021-03-25; реквизиты документа-основания: документ, содержащий необходимые для внесения в государственный кадастр недвижимости сведения об установлении или изменении территориальной зоны или зоны с особыми условиями использования территорий, либо об отмене установления такой зоны от 19.01.2021 № PVD-0123/2021-10349; иной документ, содержащий описание объекта от 19.01.2021 № PVD-0123/2021-10349; Содержание ограничения (обременения): Объектом является зона с особыми условиями использования территории «зона затопления в отношении территорий, прилегающих к Сиверскому водохранилищу на реке Оредеж в границах п. Сиверский Ленинградской области, затопляемых при уровнях воды, соответствующих форсированному подпорному уровню воды Сиверского водохранилища на реке Оредеж». При установлении зоны предусматриваются определенные ограничения в использовании территории, которые регламентируются ч. 6 ст. 67.1 Водного кодекса Российской Федерации от 03 июня 2006 года № 74-ФЗ (ред. от 29.07.2017 г.). В границах зон затопления, подтопления, в соответствии с законодательством Российской	
полное наименование должности		подпись	инициалы, фамилия

Земельный участок			
вид объекта недвижимости			
Лист № 18 раздела 4.1	Всего листов раздела 4.1: 28	Всего разделов: 8	Всего листов выписки: 451
12.02.2022г. № КУВИ-001/2022-9404350			
Кадастровый номер:		47:23:0000000:486	
		Федерации о градостроительной деятельности отнесенных к зонам с особыми условиями использования территорий, запрещаются: 1) размещение новых населенных пунктов и строительство объектов капитального строительства без обеспечения инженерной защиты таких населенных пунктов и объектов от затопления, подтопления; 2) использование сточных вод в целях регулирования плодородия почв; 3) размещение кладбищ, скотомогильников, объектов размещения отходов производства и потребления, химических, взрывчатых, токсичных, отравляющих и ядовитых веществ, пунктов хранения и захоронения радиоактивных отходов; 4) осуществление авиационных мер по борьбе с вредными организмами; Реестровый номер границы: 47:23-6.874; Вид объекта реестра границ: Зона с особыми условиями использования территории; Вид зоны по документу: зона затопления в отношении территорий, прилегающих к Сиверскому водохранилищу на реке Оредеж в границах п. Сиверский Ленинградской области, загатапливаемых при уровнях воды, соответствующих форсированному подпорному уровню воды Сиверского водохранилища на реке Оредеж; Тип зоны: Иная зона с особыми условиями использования территории	
47:23:0000000:486/75	6046	вид ограничения (обременения): ограничения прав на земельный участок, предусмотренные статьями 56, 56.1 Земельного кодекса Российской Федерации; Срок действия: с 2021-04-05; реквизиты документа-основания: документ, содержащий необходимые для внесения в государственный кадастр недвижимости сведения об установлении или изменении территориальной зоны или зоны с особыми условиями использования территорий, либо об отмене установления такой зоны от 19.01.2021 № PVD-0123/2021-10167; иной документ, содержащий описание объекта от 19.01.2021 № PVD-0123/2021-10167; Содержание ограничения (обременения): Объектом является зона с особыми условиями использования территории «Зона подтопления в отношении территорий п. Сиверский Ленинградской области, прилегающих к зоне затопления, повышение уровня грунтовых вод которых обуславливается подпором грунтовых вод уровнями, соответствующими форсированному подпорному уровню воды Сиверского водохранилища на реке Оредеж. При установлении зоны предусматриваются определенные ограничения в использовании территории, которые регламентируются ч. 6 ст. 67.1 Водного кодекса Российской Федерации от 03 июня 2006 года № 74-ФЗ (ред. от 29.07.2017 г.). В границах зон затопления, подтопления, в соответствии с законодательством Российской Федерации о градостроительной деятельности отнесенных к зонам с особыми условиями использования территорий, запрещаются: 1) размещение новых населенных пунктов и строительство объектов капитального строительства без обеспечения инженерной защиты таких населенных пунктов и объектов от затопления, подтопления; 2) использование сточных вод в целях регулирования плодородия почв; 3) размещение кладбищ, скотомогильников, объектов размещения отходов производства и потребления, химических, взрывчатых, токсичных, отравляющих и ядовитых веществ, пунктов хранения и захоронения радиоактивных отходов; 4) осуществление авиационных мер по борьбе с вредными организмами; Реестровый номер границы: 47:23-6.861; Вид объекта реестра границ: Зона с особыми условиями использования территории; Вид зоны по документу: Зона подтопления в отношении территорий п. Сиверский Ленинградской области, прилегающих к зоне затопления, повышение уровня грунтовых вод которых обуславливается подпором грунтовых вод уровнями, соответствующими форсированному подпорному уровню воды Сиверского водохранилища на реке Оредеж; Тип зоны: Иная зона с особыми условиями использования территории	
47:23:0000000:486/76	30	вид ограничения (обременения): ограничения прав на земельный участок, предусмотренные статьями 56, 56.1 Земельного кодекса Российской Федерации; Срок действия: с 2021-04-07; реквизиты документа-основания: доверенность от 03.11.2020 № 3374973; документ, содержащий необходимые для внесения в государственный кадастр недвижимости сведения об установлении или изменении территориальной зоны или зоны с особыми условиями использования территорий, либо об отмене установления такой зоны от 12.02.2021 № PVD-0123/2021-12985; иной документ, содержащий описание объекта от 12.02.2021 №	
полное наименование должности		подпись	инициалы, фамилия

Земельный участок			
вид объекта недвижимости			
Лист № 19 раздела 4.1	Всего листов раздела 4.1: 28	Всего разделов: 8	Всего листов выписки: 451
12.02.2022г. № КУВИ-001/2022-9404350			
Кадастровый номер:		47:23:0000000:486	
		PVD-0123/2021-12985; Содержание ограничения (обременения): При установлении охранной зоны предусматриваются определенные ограничения использования территории, которые регламентируются ст. III Постановления Правительства РФ "О порядке установления охранных зон" №160 от 24.02.2009г.; Реестровый номер границы: 47:23-6.910; Вид объекта реестра границ: Зона с особыми условиями использования территории; Вид зоны по документу: Охранная зона объекта электросетевого хозяйства "ВЛ 0,4 кВ от КТП-18"; Тип зоны: Охранная зона инженерных коммуникаций	
47:23:0000000:486/77	127	вид ограничения (обременения): ограничения прав на земельный участок, предусмотренные статьями 56, 56.1 Земельного кодекса Российской Федерации; Срок действия: с 2021-04-17; реквизиты документа-основания: доверенность от 03.11.2020 № 3374973; документ, содержащий необходимые для внесения в государственный кадастр недвижимости сведения об установлении или изменении территориальной зоны или зоны с особыми условиями использования территорий, либо об отмене установления такой зоны от 06.04.2021 № PVD-0123/2021-17835; иной документ, содержащий описание объекта от 06.04.2021 № PVD-0123/2021-17835; Содержание ограничения (обременения): При установлении охранной зоны предусматриваются определенные ограничения использования территории, которые регламентируются ст. III Постановления Правительства РФ "О порядке установления охранных зон" №160 от 24.02.2009г.; Реестровый номер границы: 47:23-6.957; Вид объекта реестра границ: Зона с особыми условиями использования территории; Вид зоны по документу: Охранная зона объекта электросетевого хозяйства "Кабель от п-с 42-29 до РП1"; Тип зоны: Охранная зона инженерных коммуникаций	
47:23:0000000:486/78	6562	вид ограничения (обременения): ограничения прав на земельный участок, предусмотренные статьями 56, 56.1 Земельного кодекса Российской Федерации; Срок действия: с 2021-05-12; реквизиты документа-основания: доверенность от 03.11.2020 № 3374973; документ, содержащий необходимые для внесения в государственный кадастр недвижимости сведения об установлении или изменении территориальной зоны или зоны с особыми условиями использования территорий, либо об отмене установления такой зоны от 13.04.2021 № PVD-0123/2021-19062; иной документ, содержащий описание объекта от 13.04.2021 № PVD-0123/2021-19062; Содержание ограничения (обременения): При установлении охранной зоны предусматриваются определенные ограничения использования территории, которые регламентируются ст. III Постановления Правительства РФ от 24 февраля 2009 г. N 160 "О порядке установления охранных зон объектов электросетевого хозяйства и особых условий использования земельных участков, расположенных в границах таких зон"; Реестровый номер границы: 47:23-6.975; Вид объекта реестра границ: Зона с особыми условиями использования территории; Вид зоны по документу: Охранная зона объекта электросетевого хозяйства "ВЛ Ф-4 п.с. 35-6"; Тип зоны: Охранная зона инженерных коммуникаций	
47:23:0000000:486/79	23	вид ограничения (обременения): ограничения прав на земельный участок, предусмотренные статьями 56, 56.1 Земельного кодекса Российской Федерации; Срок действия: с 2021-05-19; реквизиты документа-основания: доверенность от 03.11.2020 № 3374973; документ, содержащий необходимые для внесения в государственный кадастр недвижимости сведения об установлении или изменении территориальной зоны или зоны с особыми условиями использования территорий, либо об отмене установления такой зоны от 06.04.2021 № PVD-0123/2021-17877; иной документ, содержащий описание объекта от 06.04.2021 № PVD-0123/2021-17877; Содержание ограничения (обременения): При установлении охранной зоны предусматриваются определенные ограничения использования территории, которые регламентируются ст. III Постановления Правительства РФ "О порядке установления охранных зон" №160 от 24.02.2009г.; Реестровый номер границы: 47:23-6.963; Вид объекта реестра границ: Зона с особыми условиями использования территории; Вид зоны по документу: Охранная зона объекта электросетевого хозяйства "ВЛ-0,4 кВ от ТП-30 ул. Центральная"; Тип зоны: Охранная зона инженерных коммуникаций	
полное наименование должности		подпись	инициалы, фамилия

Земельный участок			
вид объекта недвижимости			
Лист № 20 раздела 4.1	Всего листов раздела 4.1: 28	Всего разделов: 8	Всего листов выписки: 451
12.02.2022г. № КУВИ-001/2022-9404350			
Кадастровый номер:		47:23:0000000:486	
47:23:0000000:486/80	18	вид ограничения (обременения): ограничения прав на земельный участок, предусмотренные статьями 56, 56.1 Земельного кодекса Российской Федерации; Срок действия: с 2021-05-25; реквизиты документа-основания: доверенность от 03.11.2020 № 3374973; документ, содержащий необходимые для внесения в государственный кадастр недвижимости сведения об установлении или изменении территориальной зоны или зоны с особыми условиями использования территорий, либо об отмене установления такой зоны от 05.05.2021 № PVD-0123/2021-24031; иной документ, содержащий описание объекта от 05.05.2021 № PVD-0123/2021-24031; Содержание ограничения (обременения): При установлении охранной зоны предусматриваются определенные ограничения использования территории, которые регламентируются ст. III Постановления Правительства РФ "О порядке установления охранных зон" №160 от 24.02.2009г.; Реестровый номер границы: 47:25-6.453; Вид объекта реестра границ: Зона с особыми условиями использования территории; Вид зоны по документу: Охранная зона объекта электросетевого хозяйства "КЛ 1 (0,4) кВ от ТП-30"; Тип зоны: Охранная зона инженерных коммуникаций	
47:23:0000000:486/81	1	вид ограничения (обременения): ограничения прав на земельный участок, предусмотренные статьями 56, 56.1 Земельного кодекса Российской Федерации; Срок действия: с 2021-05-31; реквизиты документа-основания: доверенность от 03.11.2020 № 3374973; документ, содержащий необходимые для внесения в государственный кадастр недвижимости сведения об установлении или изменении территориальной зоны или зоны с особыми условиями использования территорий, либо об отмене установления такой зоны от 19.05.2021 № PVD-0123/2021-26254; иной документ, содержащий описание объекта от 19.05.2021 № PVD-0123/2021-26254; Содержание ограничения (обременения): При установлении охранной зоны предусматриваются определенные ограничения использования территории, которые регламентируются ст. III Постановления Правительства РФ "О порядке установления охранных зон" №160 от 24.02.2009г.; Реестровый номер границы: 47:25-6.524; Вид объекта реестра границ: Зона с особыми условиями использования территории; Вид зоны по документу: Охранная зона объекта электросетевого хозяйства "Кабель от пс 42-3 до РП-9"; Тип зоны: Охранная зона инженерных коммуникаций	
47:23:0000000:486/82	994	вид ограничения (обременения): ограничения прав на земельный участок, предусмотренные статьями 56, 56.1 Земельного кодекса Российской Федерации; Срок действия: с 2021-06-02; реквизиты документа-основания: доверенность от 03.11.2020 № 3374973; документ, содержащий необходимые для внесения в государственный кадастр недвижимости сведения об установлении или изменении территориальной зоны или зоны с особыми условиями использования территорий, либо об отмене установления такой зоны от 19.05.2021 № PVD-0123/2021-26645; иной документ, содержащий описание объекта от 19.05.2021 № PVD-0123/2021-26645; Содержание ограничения (обременения): При установлении охранной зоны предусматриваются определенные ограничения использования территории, которые регламентируются ст. III Постановления Правительства РФ "О порядке установления охранных зон" №160 от 24.02.2009г.; Реестровый номер границы: 47:23-6.1002; Вид объекта реестра границ: Зона с особыми условиями использования территории; Вид зоны по документу: Охранная зона объекта электросетевого хозяйства "ВЛ 6кВ Фидер 42-34"; Тип зоны: Охранная зона инженерных коммуникаций	
47:23:0000000:486/83	783	вид ограничения (обременения): ограничения прав на земельный участок, предусмотренные статьями 56, 56.1 Земельного кодекса Российской Федерации; Срок действия: с 2021-06-03; реквизиты документа-основания: доверенность от 03.11.2020 № 3374973; документ, содержащий необходимые для внесения в государственный кадастр недвижимости сведения об установлении или изменении территориальной зоны или зоны с особыми условиями использования территорий, либо об отмене установления такой зоны от 19.05.2021 № PVD-0123/2021-26598; иной документ, содержащий описание объекта от 19.05.2021 №	
полное наименование должности		подпись	инициалы, фамилия

Земельный участок			
вид объекта недвижимости			
Лист № 21 раздела 4.1	Всего листов раздела 4.1: 28	Всего разделов: 8	Всего листов выписки: 451
12.02.2022г. № КУВИ-001/2022-9404350			
Кадастровый номер:		47:23:0000000:486	
		PVD-0123/2021-26598; Содержание ограничения (обременения): При установлении охранной зоны предусматриваются определенные ограничения использования территории, которые регламентируются ст. III Постановления Правительства РФ "О порядке установления охранных зон" №160 от 24.02.2009г.; Реестровый номер границы: 47:23-6.1001; Вид объекта реестра границ: Зона с особыми условиями использования территории; Вид зоны по документу: Охранная зона объекта электросетевого хозяйства "Кабель от Ф-42-10 до ТП-96"; Тип зоны: Охранная зона инженерных коммуникаций	
47:23:0000000:486/84	127	вид ограничения (обременения): ограничения прав на земельный участок, предусмотренные статьями 56, 56.1 Земельного кодекса Российской Федерации; Срок действия: с 2021-06-07; реквизиты документа-основания: доверенность от 03.11.2020 № 3374973; документ, содержащий необходимые для внесения в государственный кадастр недвижимости сведения об установлении или изменении территориальной зоны или зоны с особыми условиями использования территорий, либо об отмене установления такой зоны от 19.05.2021 № PVD-0123/2021-26696; иной документ, содержащий описание объекта от 19.05.2021 № PVD-0123/2021-26696; Содержание ограничения (обременения): При установлении охранной зоны предусматриваются определенные ограничения использования территории, которые регламентируются ст. III Постановления Правительства РФ "О порядке установления охранных зон" №160 от 24.02.2009г.; Реестровый номер границы: 47:23-6.1005; Вид объекта реестра границ: Зона с особыми условиями использования территории; Вид зоны по документу: Охранная зона объекта электросетевого хозяйства "Кабель от пс 42-3 до РП-9"; Тип зоны: Охранная зона инженерных коммуникаций	
47:23:0000000:486/85	769	вид ограничения (обременения): ограничения прав на земельный участок, предусмотренные статьями 56, 56.1 Земельного кодекса Российской Федерации; Срок действия: с 2021-06-10; реквизиты документа-основания: доверенность от 03.11.2020 № 3374973; документ, содержащий необходимые для внесения в государственный кадастр недвижимости сведения об установлении или изменении территориальной зоны или зоны с особыми условиями использования территорий, либо об отмене установления такой зоны от 19.05.2021 № PVD-0123/2021-26689; иной документ, содержащий описание объекта от 19.05.2021 № PVD-0123/2021-26689; Содержание ограничения (обременения): При установлении охранной зоны предусматриваются определенные ограничения использования территории, которые регламентируются ст. III Постановления Правительства РФ "О порядке установления охранных зон" №160 от 24.02.2009г.; Реестровый номер границы: 47:23-6.1004; Вид объекта реестра границ: Зона с особыми условиями использования территории; Вид зоны по документу: Охранная зона объекта электросетевого хозяйства "Кабель от Ф-42-25 до РП-7"; Тип зоны: Охранная зона инженерных коммуникаций	
47:23:0000000:486/86	1	вид ограничения (обременения): ограничения прав на земельный участок, предусмотренные статьями 56, 56.1 Земельного кодекса Российской Федерации; Срок действия: с 2021-06-16; реквизиты документа-основания: доверенность от 03.11.2020 № 3374973; документ, содержащий необходимые для внесения в государственный кадастр недвижимости сведения об установлении или изменении территориальной зоны или зоны с особыми условиями использования территорий, либо об отмене установления такой зоны от 19.05.2021 № PVD-0123/2021-26730; иной документ, содержащий описание объекта от 19.05.2021 № PVD-0123/2021-26730; Содержание ограничения (обременения): При установлении охранной зоны предусматриваются определенные ограничения использования территории, которые регламентируются ст. III Постановления Правительства РФ "О порядке установления охранных зон" №160 от 24.02.2009г.; Реестровый номер границы: 47:25-6.548; Вид объекта реестра границ: Зона с особыми условиями использования территории; Вид зоны по документу: Охранная зона объекта электросетевого хозяйства "Кабель от РП-1 до РТП 42"; Тип зоны: Охранная зона инженерных коммуникаций	

полное наименование должности	подпись	инициалы, фамилия
-------------------------------	---------	-------------------

М.П.

Земельный участок			
вид объекта недвижимости			
Лист № 22 раздела 4.1	Всего листов раздела 4.1: 28	Всего разделов: 8	Всего листов выписки: 451
12.02.2022г. № КУВИ-001/2022-9404350			
Кадастровый номер:		47:23:0000000:486	
47:23:0000000:486/87	127	вид ограничения (обременения): ограничения прав на земельный участок, предусмотренные статьями 56, 56.1 Земельного кодекса Российской Федерации; Срок действия: с 2021-06-18; реквизиты документа-основания: доверенность от 03.11.2020 № 3374973; документ, содержащий необходимые для внесения в государственный кадастр недвижимости сведения об установлении или изменении территориальной зоны или зоны с особыми условиями использования территорий, либо об отмене установления такой зоны от 19.05.2021 № PVD-0123/2021-26581; иной документ, содержащий описание объекта от 19.05.2021 № PVD-0123/2021-26581; Содержание ограничения (обременения): При установлении охранной зоны предусматриваются определенные ограничения использования территории, которые регламентируются ст. III Постановления Правительства РФ "О порядке установления охранных зон" №160 от 24.02.2009г.; Реестровый номер границы: 47:23-6.999; Вид объекта реестра границ: Зона с особыми условиями использования территории; Вид зоны по документу: Охранная зона объекта электросетевого хозяйства "Кабель от пс Ф4 229 к РП-1"; Тип зоны: Охранная зона инженерных коммуникаций	
47:23:0000000:486/88	127	вид ограничения (обременения): ограничения прав на земельный участок, предусмотренные статьями 56, 56.1 Земельного кодекса Российской Федерации; Срок действия: с 2021-06-18; реквизиты документа-основания: доверенность от 03.11.2020 № 3374973; документ, содержащий необходимые для внесения в государственный кадастр недвижимости сведения об установлении или изменении территориальной зоны или зоны с особыми условиями использования территорий, либо об отмене установления такой зоны от 19.05.2021 № PVD-0123/2021-26678; иной документ, содержащий описание объекта от 19.05.2021 № PVD-0123/2021-26678; Содержание ограничения (обременения): При установлении охранной зоны предусматриваются определенные ограничения использования территории, которые регламентируются ст. III Постановления Правительства РФ "О порядке установления охранных зон" №160 от 24.02.2009г.; Реестровый номер границы: 47:23-6.1003; Вид объекта реестра границ: Зона с особыми условиями использования территории; Вид зоны по документу: Охранная зона объекта электросетевого хозяйства "Кабель от РП-1 до РТП 42"; Тип зоны: Охранная зона инженерных коммуникаций	
47:23:0000000:486/89	1	вид ограничения (обременения): ограничения прав на земельный участок, предусмотренные статьями 56, 56.1 Земельного кодекса Российской Федерации; Срок действия: с 2021-07-06; реквизиты документа-основания: доверенность от 03.11.2020 № 3374973; документ, содержащий необходимые для внесения в государственный кадастр недвижимости сведения об установлении или изменении территориальной зоны или зоны с особыми условиями использования территорий, либо об отмене установления такой зоны от 19.05.2021 № PVD-0123/2021-26298; иной документ, содержащий описание объекта от 19.05.2021 № PVD-0123/2021-26298; Содержание ограничения (обременения): При установлении охранной зоны предусматриваются определенные ограничения использования территории, которые регламентируются ст. III Постановления Правительства РФ "О порядке установления охранных зон" №160 от 24.02.2009г.; Реестровый номер границы: 47:25-6.525; Вид объекта реестра границ: Зона с особыми условиями использования территории; Вид зоны по документу: Охранная зона объекта электросетевого хозяйства "Кабель от пс Ф4 229 к РП-1"; Тип зоны: Охранная зона инженерных коммуникаций	
47:23:0000000:486/90	4256	вид ограничения (обременения): ограничения прав на земельный участок, предусмотренные статьями 56, 56.1 Земельного кодекса Российской Федерации; Срок действия: с 2021-09-01; реквизиты документа-основания: документ, содержащий необходимые для внесения в государственный кадастр недвижимости сведения об установлении или изменении территориальной зоны или зоны с особыми условиями использования территорий, либо об отмене установления такой зоны от 10.08.2021 № PVD-0123/2021-41893; доверенность от 13.07.2020 № 8923893; иной документ, содержащий описание объекта от 10.08.2021 №	
полное наименование должности		подпись	инициалы, фамилия

Земельный участок			
вид объекта недвижимости			
Лист № 23 раздела 4.1	Всего листов раздела 4.1: 28	Всего разделов: 8	Всего листов выписки: 451
12.02.2022г. № КУВИ-001/2022-9404350			
Кадастровый номер:		47:23:0000000:486	
		<p>PVD-0123/2021-41893; Содержание ограничения (обременения): В соответствии с Постановлением правительства РФ №1083 от 8 сентября 2017 охранные зоны объектов магистральных газопроводов (далее - охранные зоны) устанавливаются: а) вдоль линейной части магистрального газопровода - в виде территории, ограниченной условными параллельными плоскостями, проходящими на расстоянии 25 метров от оси магистрального газопровода с каждой стороны. 4. В охранных зонах запрещается: а) перемещать, засыпать, повреждать и разрушать контрольно-измерительные и контрольно-диагностические пункты, предупредительные надписи, опознавательные и сигнальные знаки местонахождения магистральных газопроводов; б) открывать двери и люки необслуживаемых усилительных пунктов на кабельных линиях связи, калитки ограждений узлов линейной арматуры, двери установок электрохимической защиты, люки линейных и смотровых колодцев, открывать и закрывать краны, задвижки, отключать и включать средства связи, энергоснабжения, устройства телемеханики магистральных газопроводов; в) устраивать свалки, осуществлять сброс и слив едких и коррозионно-агрессивных веществ и горюче-смазочных материалов; г) складировать любые материалы, в том числе горюче-смазочные, или размещать хранилища любых материалов; д) повреждать берегозащитные, водовыпускные сооружения, земляные и иные сооружения (устройства), предохраняющие магистральный газопровод от разрушения; е) осуществлять постановку судов и плавучих объектов на якорь, добычу морских млекопитающих, рыболовство придонными орудиями добычи (вылова) водных биологических ресурсов, плавание с вытравленной якорь-цепью; ж) проводить дноуглубительные и другие работы, связанные с изменением дна и берегов водных объектов, за исключением работ, необходимых для технического обслуживания объекта магистрального газопровода; з) проводить работы с использованием ударно-импульсных устройств и вспомогательных механизмов, сбрасывать грузы; и) осуществлять рекреационную деятельность, кроме деятельности, предусмотренной подпунктом "ж" пункта 6 настоящих Правил, разводить костры и размещать источники огня; к) огораживать и перегораживать охранные зоны; л) размещать какие-либо здания, строения, сооружения, не относящиеся к объектам, указанным в пункте 2 настоящих Правил, за исключением объектов, указанных в подпунктах "д" - "к" и "м" пункта 6 настоящих Правил; м) осуществлять несанкционированное подключение (присоединение) к магистральному газопроводу.; Реестровый номер границы: 47:00-6.244; Вид объекта реестра границ: Зона с особыми условиями использования территории; Вид зоны по документу: Зона с особыми условиями использования территорий объекта "Газопровод-перемычка от Ям-Ижоры до Гатчинской СПХГ"; Тип зоны: Охранная зона инженерных коммуникаций</p>	
47:23:0000000:486/91	3209	<p>вид ограничения (обременения): ограничения прав на земельный участок, предусмотренные статьями 56, 56.1 Земельного кодекса Российской Федерации; Срок действия: с 2021-09-13; реквизиты документа-основания: документ, содержащий необходимые для внесения в государственный кадастр недвижимости сведения об установлении или изменении территориальной зоны или зоны с особыми условиями использования территорий, либо об отмене установления такой зоны от 08.09.2021 № PVD-0123/2021-46542; иной документ, содержащий описание объекта от 18.08.2021 № PVD-0123/2021-46542; Содержание ограничения (обременения): Ограничения указаны в п. 8,9,10 Правил установления охранных зон объектов электросетевого хозяйства и особых условий использования земельных участков, расположенных в границах таких зон, утвержденных Постановлением Правительства Российской Федерации № 160 от 24.02.2009 г. «О порядке установления охранных зон объектов электросетевого хозяйства и особых условий использования земельных участков, расположенных в границах таких зон». Срок установления зоны с особыми условиями использования - бессрочно; Реестровый номер границы: 47:00-6.246; Вид объекта реестра границ: Зона с особыми условиями использования территории; Вид зоны по документу: Строительство КВЛ 330 кВ Ленинградская АЭС-2 – "Пулковская-Южная"; Тип зоны: Охранная зона инженерных коммуникаций</p>	

полное наименование должности	подпись	инициалы, фамилия

М.П.

782

Земельный участок			
вид объекта недвижимости			
Лист № 24 раздела 4.1	Всего листов раздела 4.1: 28	Всего разделов: 8	Всего листов выписки: 451
12.02.2022г. № КУВИ-001/2022-9404350			
Кадастровый номер:		47:23:0000000:486	
47:23:0000000:486/9 2	1093	вид ограничения (обременения): ограничения прав на земельный участок, предусмотренные статьями 56, 56.1 Земельного кодекса Российской Федерации; Срок действия: с 2021-09-22; реквизиты документа-основания: доверенность от 03.11.2020 № 3374973; документ, содержащий необходимые для внесения в государственный кадастр недвижимости сведения об установлении или изменении территориальной зоны или зоны с особыми условиями использования территорий, либо об отмене установления такой зоны от 13.09.2021 № PVD-0123/2021-48257; иной документ, содержащий описание объекта от 13.09.2021 № PVD-0123/2021-48257; Содержание ограничения (обременения): При установлении охранной зоны предусматриваются определенные ограничения использования территории, которые регламентируются ст. III Постановления Правительства РФ "О порядке установления охранных зон" №160 от 24.02.2009г.; Реестровый номер границы: 47:23-6.1042; Вид объекта реестра границ: Зона с особыми условиями использования территории; Вид зоны по документу: Охранная зона объекта электросетевого хозяйства "ВЛ 10 кВ от п/с 259 п.Сиверский ул.Восточная"; Тип зоны: Охранная зона инженерных коммуникаций	
47:23:0000000:486/9 3	993	вид ограничения (обременения): ограничения прав на земельный участок, предусмотренные статьями 56, 56.1 Земельного кодекса Российской Федерации; Срок действия: с 2021-10-20; реквизиты документа-основания: доверенность от 03.11.2020 № 3374973; документ, содержащий необходимые для внесения в государственный кадастр недвижимости сведения об установлении или изменении территориальной зоны или зоны с особыми условиями использования территорий, либо об отмене установления такой зоны от 04.10.2021 № PVD-0123/2021-52510; иной документ, содержащий описание объекта от 04.10.2021 № PVD-0123/2021-52510; Содержание ограничения (обременения): При установлении охранной зоны предусматриваются определенные ограничения использования территории, которые регламентируются ст. III Постановления Правительства РФ "О порядке установления охранных зон" №160 от 24.02.2009г.; Реестровый номер границы: 47:23-6.1095; Вид объекта реестра границ: Зона с особыми условиями использования территории; Вид зоны по документу: Охранная зона объекта электросетевого хозяйства "ВЛЗ-6 кВ от ТП-99 до ТП-155"; Тип зоны: Охранная зона инженерных коммуникаций	
47:23:0000000:486/9 4	618	вид ограничения (обременения): ограничения прав на земельный участок, предусмотренные статьями 56, 56.1 Земельного кодекса Российской Федерации; Срок действия: с 2021-10-22; реквизиты документа-основания: документ, содержащий необходимые для внесения в государственный кадастр недвижимости сведения об установлении или изменении территориальной зоны или зоны с особыми условиями использования территорий, либо об отмене установления такой зоны от 11.10.2021 № PVD-0123/2021-53002; иной документ, содержащий описание объекта от 06.10.2021 № PVD-0123/2021-53002; Содержание ограничения (обременения): На земельные участки, входящие в охранные зоны газораспределительных сетей, в целях предупреждения их повреждения или нарушения условий их нормальной эксплуатации налагаются ограничения (обременения), которыми запрещается лицам, указанным в пункте 2 Постановления Правительства РФ от 20 ноября 2000 г. N 878"Об утверждении Правил охраны газораспределительных сетей"а) строить объекты жилищно-гражданского и производственного назначения; б) сносить и реконструировать мосты, коллекторы, автомобильные и железные дороги с расположенными на них газораспределительными сетями без предварительного выноса этих газопроводов по согласованию с эксплуатационными организациями; в) разрушать берегоукрепительные сооружения, водопропускные устройства, земляные и иные сооружения, предохраняющие газораспределительные сети от разрушений;г) перемещать, повреждать, засыпать и уничтожать опознавательные знаки, контрольно-измерительные пункты и другие устройства газораспределительных сетей;д) устраивать свалки и склады,	
полное наименование должности		подпись	
		инициалы, фамилия	

Земельный участок			
вид объекта недвижимости			
Лист № 25 раздела 4.1	Всего листов раздела 4.1: 28	Всего разделов: 8	Всего листов выписки: 451
12.02.2022г. № КУВИ-001/2022-9404350			
Кадастровый номер:		47:23:0000000:486	
		разливать растворы кислот, солей, щелочей и других химически активных веществ;е) огораживать и перегораживать охранные зоны, препятствовать доступу персонала эксплуатационных организаций к газораспределительным сетям, проведению обслуживания и устранению повреждений газораспределительных сетей;ж) разводить огонь и размещать источники огня;з) рыть погреба, копать и обрабатывать почву сельскохозяйственными и мелиоративными орудиями и механизмами на глубину более 0,3 метра;и) открывать калитки и двери газорегуляторных пунктов, станций катодной и дренажной защиты, люки подземных колодцев, включать или отключать электроснабжение средств связи, освещения и систем телемеханики;к) набрасывать, приставлять и привязывать к опорам и надземным газопроводам, ограждениям и зданиям газораспределительных сетей посторонние предметы, лестницы, влезать на них;л) самовольно подключаться к газораспределительным сетям.; Реестровый номер границы: 47:23-6.1096; Вид объекта реестра границ: Зона с особыми условиями использования территории; Вид зоны по документу: ЗОУИТ в связи с размещением газораспределительных сетей "Газопровод межпоселковый ГРС Войсковицы - п. Шпаньково - п. Елизаветино с отводом на д. Малые Борницы"; Тип зоны: Охранная зона инженерных коммуникаций	
47:23:0000000:486/95	17276	вид ограничения (обременения): ограничения прав на земельный участок, предусмотренные статьями 56, 56.1 Земельного кодекса Российской Федерации; Срок действия: с 2021-11-08; реквизиты документа-основания: документ, содержащий необходимые для внесения в государственный кадастр недвижимости сведения об установлении или изменении территориальной зоны или зоны с особыми условиями использования территорий, либо об отмене установления такой зоны от 28.10.2021 № PVD-0123/2021-56693; иной документ, содержащий описание объекта от 28.10.2021 № PVD-0123/2021-56693; Содержание ограничения (обременения): Публичный сервитут для использования земельных участков в целях эксплуатации объекта энергетики федерального значения «ВЛ 330 кВ Ленинградская АЭС-2 - Гатчинская», назначение: сооружения электроэнергетики, протяженность:94707 м, адрес:Ленинградская область, Ломоносовский муниципальный район, Сосновоборский городской округ,Лопухинское сельское поселение, Лебяженское сельское поселение, Волосовский муниципальный район,Бегуницкое сельское поселение, Губаницкое сельское поселение, Клопицкое сельское поселение,Сельцовское сельское поселение, Гатчинский муниципальный район, Большеколпанское сельское поселение, Елизаветинское сельское поселение, Кобринское сельское поселение, Новосветское сельское поселение, от Ленинградской АЭС-2 до ПС 330 кв Гатчинская (кадастровый номер 47:00:0000000:1574). Согласно Приказу Министерства энергетики Российской Федерации № 1068 от 12 октября 2021 г. срок публичного сервитута составляет 49 лет. Обладатель публичного сервитута: ПАО «ФСК ЕЭС», ИНН 4716016979, ОГРН 1024701893336, Почтовый адрес: 117630, Москва, ул. Академика Челомея, 5а, тел.:+7 (495) 664-84-94, E-mail: info@fsk-ees.ru. Решение об установлении публичного сервитута размещено на официальном сайте https://minenergo.gov.ru/node/21730 .; Реестровый номер границы: 47:00-6.249; Вид объекта реестра границ: Зона с особыми условиями использования территории; Вид зоны по документу: Публичный сервитут для использования земельных участков в целях эксплуатации объекта энергетики федерального значения «ВЛ 330 кВ Ленинградская АЭС-2 - Гатчинская»; Тип зоны: Зона публичного сервитута	
47:23:0000000:486/96	1389	вид ограничения (обременения): ограничения прав на земельный участок, предусмотренные статьями 56, 56.1 Земельного кодекса Российской Федерации; Срок действия: с 2021-11-16; реквизиты документа-основания: карта (план) от 03.06.2014 № 540/2014 выдан: Управление Федеральной службы государственной регистрации, кадастра и картографии по Ленинградской области; сообщение о приеме землеустроительной документации от 26.09.2014 № 06578 выдан: Управление Федеральной службы государственной регистрации, кадастра и картографии по Ленинградской области; справка о балансовой стоимости имущества от 23.04.2014 № б/н выдан: Общество с ограниченной ответственностью "Евразийская Телекоммуникационная Компания";	
полное наименование должности		подпись	
		инициалы, фамилия	

Земельный участок			
вид объекта недвижимости			
Лист № 26 раздела 4.1	Всего листов раздела 4.1: 28	Всего разделов: 8	Всего листов выписки: 451
12.02.2022г. № КУВИ-001/2022-9404350			
Кадастровый номер:		47:23:0000000:486	
		<p>постановление правительства Российской Федерации "ОБ УТВЕРЖДЕНИИ ПРАВИЛ ОХРАНЫ ЛИНИЙ И СООРУЖЕНИЙ СВЯЗИ" от 09.06.1995</p> <p>№ 578 выдан: Правительство Российской Федерации; Содержание ограничения (обременения): Ограничения в соответствии с Правилами охраны линий и сооружений связи Российской Федерации, утвержденными Постановлением Правительства РФ от 9 июня 1995 г. №578; Реестровый номер границы: 47:23-6.129; Вид объекта реестра границ: Зона с особыми условиями использования территории; Вид зоны по документу: Охранная зона объекта: линейно-кабельное сооружение волоконно-оптической линии связи на участке «Гатчина-Кингисепп»; Тип зоны: Охранная зона линий и сооружений связи и линий и сооружений радиофикации; Номер: 0</p>	
47:23:0000000:486/97	687	<p>вид ограничения (обременения): ограничения прав на земельный участок, предусмотренные статьями 56, 56.1 Земельного кодекса Российской Федерации; Срок действия: с 2021-12-21; реквизиты документа-основания: доверенность от 15.09.2020 № 77/489-н/77-2020-4-1946; документ, содержащий необходимые для внесения в государственный кадастр недвижимости сведения об установлении или изменении территориальной зоны или зоны с особыми условиями использования территорий, либо об отмене установления такой зоны от 19.11.2020 № PVD-0123/2020-13961; иной документ, содержащий описание объекта от 19.11.2020 № PVD-0123/2020-13961; Содержание ограничения (обременения): Ограничения в использовании объектов недвижимости в границах охранной зоны указаны в Постановлении Правительства РФ №578 от 09.06.1995 г."Об утверждении правил охраны линий и сооружений связи Российской Федерации": 1.В пределах охранных зон без письменного согласия и присутствия представителей предприятий, эксплуатирующих линии связи и линии радиофикации, юридическим и физическим лицам запрещается: а) осуществлять всякого рода строительные, монтажные и взрывные работы, планировку грунта землеройными механизмами (за исключением зон песчаных барханов) и земляные работы (за исключением вспашки на глубину не более 0,3 метра); б) производить геолого-съёмочные, поисковые, геодезические и другие изыскательские работы, которые связаны с бурением скважин, шурфованием, взятием проб грунта, осуществлением взрывных работ; в) производить посадку деревьев, располагать полевые станы, содержать скот, складировать материалы, корма и удобрения, жечь костры, устраивать стрельбища; г) устраивать проезды и стоянки автотранспорта, тракторов и механизмов, строить каналы (арыки), устраивать заграждения и другие препятствия; д) устраивать причалы для стоянки судов, барж и плавучих кранов, производить погрузочно-разгрузочные, подводно-технические, дноуглубительные и землечерпательные работы, выделять рыбопромысловые участки, производить добычу рыбы, других водных животных, а также водных растений придонными орудиями лова, устраивать водопои, производить колку и заготовку льда. Судам и другим плавучим средствам запрещается бросать якоря, проходить с отданными якорями, цепями, лотами, волокушами и тралами; е) производить строительство и реконструкцию линий электропередач, радиостанций и других объектов, излучающих электромагнитную энергию и оказывающих опасное воздействие на линии связи и линии радиофикации; ж) производить защиту подземных коммуникаций от коррозии без учета проходящих подземных кабельных линий связи. 2. Юридическим и физическим лицам запрещается всякого рода действия, которые могут нарушить нормальную работу линий связи: а) производить снос и реконструкцию зданий и мостов, осуществлять переустройство коллекторов, тоннелей метрополитена и железных дорог, где проложены кабели связи, установлены столбы воздушных линий связи и линий радиофикации, размещены технические сооружения радиорелейных станций, кабельные ящики и распределительные коробки, без предварительного выноса заказчиками (застройщиками) линий и сооружений связи, линий и сооружений радиофикации по согласованию с предприятиями, в ведении которых находятся эти линии и сооружения; б) производить засыпку трасс подземных кабельных линий связи, устраивать на этих трассах временные склады, стоки химически активных веществ и свалки промышленных, бытовых и прочих отходов, ломать замерные, сигнальные, предупредительные знаки и телефонные</p>	
полное наименование должности	подпись	инициалы, фамилия	

Земельный участок			
вид объекта недвижимости			
Лист № 27 раздела 4.1	Всего листов раздела 4.1: 28	Всего разделов: 8	Всего листов выписки: 451
12.02.2022г. № КУВИ-001/2022-9404350			
Кадастровый номер:		47:23:0000000:486	
		<p>колодцы;в)открывать двери и люки необслуживаемых усилительных и регенерационных пунктов(наземных и подземных)и радиорелейных станций,кабельных колодцев телефонной канализации,распределительных шкафов и кабельных ящиков,а также подключаться к линиям связи(за исключением лиц,обслуживающих эти линии);г)огораживать трассы линий связи,препятствуя свободному доступу к ним технического персонала;д)самовольно подключаться к абонентской телефонной линии и линии радиофикации в целях пользования услугами связи;е)совершать иные действия,которые могут причинить повреждения сооружениям связи и радиофикации(повреждать опоры и арматуры,воздушных линий связи,обрывать провода,набрасывать на них посторонние предметы и другое); Реестровый номер границы: 47:23-6.30; Вид объекта реестра границ: Зона с особыми условиями использования территории; Вид зоны по документу: Охранная зона объекта "Межобъектовая линейно-кабельная система "Паутина-5.ЛКС" (изменение местоположения); Тип зоны: Охранная зона инженерных коммуникаций; Номер: 47:23-6.30</p>	
47:23:0000000:486/98	4124	<p>вид ограничения (обременения): ограничения прав на земельный участок, предусмотренные статьями 56, 56.1 Земельного кодекса Российской Федерации; Срок действия: с 2021-12-27; реквизиты документа-основания: документ, содержащий необходимые для внесения в государственный кадастр недвижимости сведения об установлении или изменении территориальной зоны или зоны с особыми условиями использования территорий, либо об отмене установления такой зоны от 19.11.2021 № PVD-0123/2021-61122; доверенность от 13.07.2020 № 8923893; Содержание ограничения (обременения): В соответствии с Постановлением правительства РФ №1083 от 8 сентября 2017 охранные зоны объектов магистральных газопроводов (далее - охранные зоны) устанавливаются: а) вдоль линейной части магистрального газопровода - в виде территории, ограниченной условными параллельными плоскостями, проходящими на расстоянии 25 метров от оси магистрального газопровода с каждой стороны. 4. В охранных зонах запрещается:а) перемещать, засыпать, повреждать и разрушать контрольно-измерительные и контрольно-диагностические пункты, предупредительные надписи, опознавательные и сигнальные знаки местонахождения магистральных газопроводов;б) открывать двери и люки необслуживаемых усилительных пунктов на кабельных линиях связи, калитки ограждений узлов линейной арматуры, двери установок электрохимической защиты, люки линейных и смотровых колодцев, открывать и закрывать краны, задвижки, отключать и включать средства связи, энергоснабжения, устройства телемеханики магистральных газопроводов;в) устраивать свалки, осуществлять сброс и слив едких и коррозионно-агрессивных веществ и горюче-смазочных материалов;г) складировать любые материалы, в том числе горюче-смазочные, или размещать хранилища любых материалов;д) повреждать берегозащитные, водовыпускные сооружения, земляные и иные сооружения (устройства), предохраняющие магистральный газопровод от разрушения;е) осуществлять постановку судов и плавучих объектов на якорь, добычу морских млекопитающих, рыболовство придонными орудиями добычи (вылова) водных биологических ресурсов, плавание с вытравленной якорь-цепью;ж) проводить дноуглубительные и другие работы, связанные с изменением дна и берегов водных объектов, за исключением работ, необходимых для технического обслуживания объекта магистрального газопровода;з) проводить работы с использованием ударно-импульсных устройств и вспомогательных механизмов, сбрасывать грузы;и) осуществлять рекреационную деятельность, кроме деятельности, предусмотренной подпунктом "ж" пункта 6 настоящих Правил, разводить костры и размещать источники огня;к) огораживать и перегораживать охранные зоны;л) размещать какие-либо здания, строения, сооружения, не относящиеся к объектам, указанным в пункте 2 настоящих Правил, за исключением объектов, указанных в подпунктах "д" - "к" и "м" пункта 6 настоящих Правил;м) осуществлять несанкционированное подключение (присоединение) к магистральному газопроводу.; Реестровый номер границы: 47:00-6.256; Вид объекта реестра границ: Зона с особыми условиями использования территории; Вид зоны по документу: Зона с особыми условиями использования территорий объекта "Газопровод-отвод Кипень-Вопша"; Тип зоны: Охранная зона инженерных коммуникаций</p>	

полное наименование должности	подпись	инициалы, фамилия

М.П.

Земельный участок			
вид объекта недвижимости			
Лист № 28 раздела 4.1	Всего листов раздела 4.1: 28	Всего разделов: 8	Всего листов выписки: 451
12.02.2022г. № КУВИ-001/2022-9404350			
Кадастровый номер:		47:23:0000000:486	
47:23:0000000:486/9	3322	<p>вид ограничения (обременения): ограничения прав на земельный участок, предусмотренные статьями 56, 56.1 Земельного кодекса Российской Федерации; Срок действия: с 2022-01-12; реквизиты документа-основания: доверенность от 05.02.2021 № 41; документ, содержащий необходимые для внесения в государственный кадастр недвижимости сведения об установлении или изменении территориальной зоны или зоны с особыми условиями использования территорий, либо об отмене установления такой зоны от 23.11.2021 № PVD-0123/2021-62494; иной документ, содержащий описание объекта от 23.11.2021 № PVD-0123/2021-62494; Содержание ограничения (обременения): В охранной зоне запрещается (Постановление Правительства РФ от 08.09 2017г. № 1083): а) перемещать, засыпать, повреждать и разрушать контрольно-измерительные и контрольно-диагностические пункты, предупредительные надписи, опознавательные и сигнальные знаки местонахождения магистральных газопроводов; б) открывать двери и люки необслуживаемых усилительных пунктов на кабельных линиях связи, калитки ограждений узлов линейной арматуры, двери установок электрохимической защиты, люки линейных и смотровых колодцев, открывать и закрывать краны, задвижки, отключать и включать средства связи, энергоснабжения, устройства телемеханики магистральных газопроводов; в) устраивать свалки, осуществлять сброс и слив едких и коррозионно-агрессивных веществ и горюче-смазочных материалов; г) складировать любые материалы, в том числе горюче-смазочные, или размещать хранилища любых материалов; д) повреждать берегозащитные, водовыпускные сооружения, земляные и иные сооружения (устройства), предохраняющие магистральный газопровод от разрушения; е) осуществлять постановку судов и плавучих объектов на якорь, добычу морских млекопитающих, рыболовство придонными орудиями добычи (вылова) водных биологических ресурсов, плавание с вытравленной якорь-цепью; ж) проводить дноуглубительные и другие работы, связанные с изменением дна и берегов водных объектов, за исключением работ, необходимых для технического обслуживания объекта магистрального газопровода; з) проводить работы с использованием ударно-импульсных устройств и вспомогательных механизмов, сбрасывать грузы; и) осуществлять рекреационную деятельность, кроме деятельности, предусмотренной подпунктом "ж" пункта 6 Постановления Правительства РФ от 08.09.2017г. №1083, разводить костры и размещать источники огня; к) огораживать и перегораживать охранные зоны; л) осуществлять несанкционированное подключение (присоединение) к магистральному газопроводу. - размещать какие-либо здания, строения, сооружения, не относящиеся к а) линейной части магистрального газопровода; б) компрессорным станциям; в) газоизмерительным станциям; г) газораспределительным станциям, узлы и пунктам редуцирования газа; д) станциям охлаждения газа; е) подземным хранилищам газа, включая трубопроводы, за исключением (с письменного разрешения собственника охранных зон): а) сооружение запруд на реках и ручьях; б) складирование кормов, удобрений, сена, соломы, размещение полевых станов и загонов для скота; в) размещение туристских стоянок; г) размещение гаражей, стоянок и парковок транспортных средств; д) сооружение переездов через магистральные газопроводы; е) прокладка инженерных коммуникаций; ж) устройство причалов для судов и пляжей; Реестровый номер границы: 47:23-6.1167; Вид объекта реестра границ: Зона с особыми условиями использования территории; Вид зоны по документу: Охранная зона геофизической скважины № 59 глубиной 420м; Тип зоны: Охранная зона инженерных коммуникаций; Номер: 1</p>	

полное наименование должности	подпись	инициалы, фамилия

Выписка из Единого государственного реестра недвижимости об объекте недвижимости
Сведения о частях земельного участка

Земельный участок			
вид объекта недвижимости			
Лист № 1 раздела 4.2	Всего листов раздела 4.2: 130	Всего разделов: 8	Всего листов выписки: 451
12.02.2022г. № КУВИ-001/2022-9404350			
Кадастровый номер:		47:23:0000000:486	

Сведения о характерных точках границы части (частей) земельного участка				
Учетный номер части: 47:23:0000000:486/1				
Система координат МСК 47 зона 2				
Номер точки	Координаты, м		Описание закрепления на местности	Средняя квадратичная погрешность определения координат характерных точек границ земельного участка, м
	X	Y		
1	2	3	4	5
1	386753.63	2182649.29	-	-
2	386674.07	2182645.54	-	-
3	386675.39	2182649.61	-	-
4	386754.95	2182653.37	-	-
5	386753.63	2182649.29	-	-
1	388435.21	2187763.44	-	-
2	388433.96	2187759.64	-	-
3	388358.29	2187785.39	-	-
4	388359.52	2187789.2	-	-
5	388435.21	2187763.44	-	-

полное наименование должности	подпись	инициалы, фамилия
-------------------------------	---------	-------------------

М.П.

Земельный участок				
вид объекта недвижимости				
Лист № 2 раздела 4.2	Всего листов раздела 4.2: 130		Всего разделов: 8	Всего листов выписки: 451
12.02.2022г. № КУВИ-001/2022-9404350				
Кадастровый номер:			47:23:0000000:486	
Сведения о характерных точках границы части (частей) земельного участка				
Учетный номер части: 47:23:0000000:486/2				
Система координат МСК 47 зона 2				
Номер точки	Координаты, м		Описание закрепления на местности	Средняя квадратичная погрешность определения координат характерных точек границ земельного участка, м
	X	Y		
1	2	3	4	5
1	385276.11	2202431.38	-	-
2	385276	2202431.87	-	-
3	385303.34	2202437.66	-	-
4	385303.34	2202436.52	-	0.1
5	385276.11	2202431.38	-	-

полное наименование должности	подпись	инициалы, фамилия
-------------------------------	---------	-------------------

М.П.

Земельный участок			
вид объекта недвижимости			
Лист № 3 раздела 4.2	Всего листов раздела 4.2: 130	Всего разделов: 8	Всего листов выписки: 451

12.02.2022г. № КУВИ-001/2022-9404350

Кадастровый номер: 47:23:0000000:486

Сведения о характерных точках границы части (частей) земельного участка			
Учетный номер части: 47:23:0000000:486/3			
Система координат МСК-64			

Номер точки	Координаты, м		Описание закрепления на местности	Средняя квадратичная погрешность определения координат характерных точек границ земельного участка, м
	X	Y		
1	2	3	4	5
1	48080.36	92828.21	-	-
2	48079.52	92826.85	-	-
3	48022.67	92851.6	-	-
4	48024.2	92855.3	-	-
5	48081.07	92830.54	-	-
6	48080.36	92828.21	-	-
1	48791.02	94713.24	-	0.1
2	48786.01	94695.02	-	-
3	48782.76	94698.29	-	-
4	48787.04	94713.86	-	0.1
5	48788.02	94736.13	-	0.1
6	48787.59	94746.75	-	-
7	48791.35	94752.88	-	-
8	48792.03	94736.13	-	0.1
9	48791.02	94713.24	-	0.1
1	48958.82	94909.4	-	0.1
2	48907.36	94900.18	-	-
3	48909.46	94904.62	-	-
4	48958.99	94913.49	-	0.1
5	48967.38	94911.29	-	0.1
6	48976.35	94909.54	-	0.1
7	48983.34	94911.59	-	0.1
8	48986.3	94912.98	-	-
9	48984.51	94908.99	-	-
10	48983.89	94907.58	-	-
11	48976.54	94905.43	-	0.1
12	48966.49	94907.39	-	0.1

полное наименование должности	подпись	инициалы, фамилия
-------------------------------	---------	-------------------

М.П.

Земельный участок					
вид объекта недвижимости					
Лист № 4 раздела 4.2		Всего листов раздела 4.2: 130		Всего разделов: 8	Всего листов выписки: 451
12.02.2022г. № КУВИ-001/2022-9404350					
Кадастровый номер:			47:23:0000000:486		
13	48958.82	94909.4	-	0.1	
1	49337.45	95692.93	-	-	
2	49339.5	95700.27	-	0.1	
3	49345.99	95710.44	-	-	
4	49337.45	95692.93	-	-	
1	49349.15	95716.93	-	-	
2	49349.65	95721.73	-	0.1	
3	49353.68	95726.23	-	-	
4	49349.15	95716.93	-	-	
1	49570.44	96199.22	-	-	
2	49565.43	96200.65	-	-	
3	49564.49	96202.4	-	0.1	
4	49558.58	96225.35	-	0.1	
5	49560.83	96233.42	-	0.1	
6	49565.02	96237.58	-	0.1	
7	49579.16	96238.7	-	0.1	
8	49587.24	96237.24	-	-	
9	49585.58	96233.48	-	-	
10	49578.96	96234.67	-	0.1	
11	49566.79	96233.71	-	0.1	
12	49564.39	96231.33	-	0.1	
13	49562.72	96225.31	-	0.1	
14	49568.24	96203.87	-	0.1	
15	49570.57	96199.52	-	-	
16	49570.44	96199.22	-	-	
1	48438.72	102983.59	-	-	
2	48434.79	102982.85	-	-	
3	48429.33	103013.55	-	0.1	
4	48427.75	103039.9	-	0.1	
5	48422.59	103070.49	-	-	
6	48426.53	103071.21	-	-	
7	48431.73	103040.36	-	0.1	
8	48433.31	103014.02	-	0.1	

полное наименование должности	подпись	инициалы, фамилия
-------------------------------	---------	-------------------

М.П.

Земельный участок			
вид объекта недвижимости			
Лист № 5 раздела 4.2	Всего листов раздела 4.2: 130	Всего разделов: 8	Всего листов выписки: 451
12.02.2022г. № КУВИ-001/2022-9404350			
Кадастровый номер:		47:23:0000000:486	
9	48438.72	102983.59	-

полное наименование должности	подпись	инициалы, фамилия
-------------------------------	---------	-------------------

М.П.

Земельный участок				
вид объекта недвижимости				
Лист № 6 раздела 4.2	Всего листов раздела 4.2: 130		Всего разделов: 8	Всего листов выписки: 451
12.02.2022г. № КУВИ-001/2022-9404350				
Кадастровый номер:			47:23:0000000:486	
Сведения о характерных точках границы части (частей) земельного участка				
Учетный номер части: 47:23:0000000:486/4				
Система координат МСК 47 зона 2				
Номер точки	Координаты, м		Описание закрепления на местности	Средняя квадратичная погрешность определения координат характерных точек границ земельного участка, м
	X	Y		
1	2	3	4	5
1	379585.6	2201148.82	-	-
2	379503.77	2201133.72	-	-
3	379557.64	2201264.66	-	-
4	379637.4	2201274.71	-	-
5	379585.6	2201148.82	-	-

полное наименование должности	подпись	инициалы, фамилия

М.П.

Земельный участок				
вид объекта недвижимости				
Лист № 7 раздела 4.2	Всего листов раздела 4.2: 130		Всего разделов: 8	Всего листов выписки: 451
12.02.2022г. № КУВИ-001/2022-9404350				
Кадастровый номер:			47:23:0000000:486	
Сведения о характерных точках границы части (частей) земельного участка				
Учетный номер части: 47:23:0000000:486/5				
Система координат МСК 47 зона 2				
Номер точки	Координаты, м		Описание закрепления на местности	Средняя квадратичная погрешность определения координат характерных точек границ земельного участка, м
	X	Y		
1	2	3	4	5
1	391683.85	2196459.16	-	-
2	391675.85	2196467.02	-	0.1
3	391608.24	2196485.99	-	-
4	391620.14	2196513.98	-	-
5	391691.71	2196494.09	-	0.1
6	391696.73	2196489.11	-	-
7	391683.85	2196459.16	-	-

полное наименование должности	подпись	инициалы, фамилия
-------------------------------	---------	-------------------

М.П.

Земельный участок				
вид объекта недвижимости				
Лист № 8 раздела 4.2	Всего листов раздела 4.2: 130		Всего разделов: 8	Всего листов выписки: 451
12.02.2022г. № КУВИ-001/2022-9404350				
Кадастровый номер:			47:23:0000000:486	
Сведения о характерных точках границы части (частей) земельного участка				
Учетный номер части: 47:23:0000000:486/6				
Система координат МСК 47 зона 2				
Номер точки	Координаты, м		Описание закрепления на местности	Средняя квадратичная погрешность определения координат характерных точек границ земельного участка, м
	X	Y		
1	2	3	4	5
1	400475.95	2201242.43	-	-
2	400481.17	2201210.73	-	-
3	400418.22	2201223.04	-	0.1
4	400384.61	2201215.98	-	0.1
5	400395.46	2201258.75	-	0.1
6	400475.95	2201242.43	-	-

полное наименование должности	подпись	инициалы, фамилия

М.П.

Земельный участок			
вид объекта недвижимости			
Лист № 9 раздела 4.2	Всего листов раздела 4.2: 130	Всего разделов: 8	Всего листов выписки: 451

12.02.2022г. № КУВИ-001/2022-9404350

Кадастровый номер: 47:23:0000000:486

Сведения о характерных точках границы части (частей) земельного участка			
Учетный номер части: 47:23:0000000:486/7			
Система координат МСК-64			

Номер точки	Координаты, м		Описание закрепления на местности	Средняя квадратичная погрешность определения координат характерных точек границ земельного участка, м
	X	Y		
1	2	3	4	5
1	37378.61	100991.15	-	-
2	37337.04	100986.34	-	-
3	37364.03	101018.89	-	0.1
4	37408.92	101121.95	-	-
5	37439.42	101125.42	-	-
6	37439.25	101108.53	-	-
7	37447.62	101105.25	-	-
8	37450.91	101113.63	-	-
9	37455.87	101127.25	-	-
10	37494.89	101131.6	-	-
11	37479.54	101096.3	-	0.1
12	37437.53	101001.19	-	-
13	37399.94	100994.8	-	-
14	37403.77	101000.46	-	-
15	37394.36	101006.81	-	-
16	37388.01	100997.4	-	-
17	37393.49	100993.7	-	-
18	37378.61	100991.15	-	-
1	53635.63	108868.99	-	0.1
2	53590.1	108853.78	-	-
3	53607.56	108890.59	-	-
4	53620.81	108898.84	-	-
5	53629.36	108901.68	-	-
6	53626.52	108910.22	-	-
7	53618.03	108912.76	-	-
8	53634.61	108947.87	-	-
9	53710.92	108973.86	-	-

полное наименование должности	подпись	инициалы, фамилия
-------------------------------	---------	-------------------

М.П.

Земельный участок				
вид объекта недвижимости				
Лист № 10 раздела 4.2	Всего листов раздела 4.2: 130		Всего разделов: 8	Всего листов выписки: 451
12.02.2022г. № КУВИ-001/2022-9404350				
Кадастровый номер:			47:23:0000000:486	
10	53700.46	108951.71	-	-
11	53666.33	108879.44	-	-
12	53635.63	108868.99	-	0.1

полное наименование должности	подпись	инициалы, фамилия
-------------------------------	---------	-------------------

М.П.

Земельный участок				
вид объекта недвижимости				
Лист № 11 раздела 4.2	Всего листов раздела 4.2: 130		Всего разделов: 8	Всего листов выписки: 451
12.02.2022г. № КУВИ-001/2022-9404350				
Кадастровый номер:			47:23:0000000:486	
Сведения о характерных точках границы части (частей) земельного участка				
Учетный номер части: 47:23:0000000:486/8				
Система координат МСК 47 зона 2				
Номер точки	Координаты, м		Описание закрепления на местности	Средняя квадратичная погрешность определения координат характерных точек границ земельного участка, м
	X	Y		
1	2	3	4	5
1	392992.03	2205196.32	-	0.1
2	392966.8	2205179.4	-	-
3	393018.46	2205247.09	-	-
4	393093.42	2205249.24	-	-
5	393054.37	2205198.11	-	-
6	392992.03	2205196.32	-	0.1

полное наименование должности	подпись	инициалы, фамилия
-------------------------------	---------	-------------------

М.П.

Земельный участок			
вид объекта недвижимости			
Лист № 12 раздела 4.2	Всего листов раздела 4.2: 130	Всего разделов: 8	Всего листов выписки: 451
12.02.2022г. № КУВИ-001/2022-9404350			
Кадастровый номер:		47:23:0000000:486	

Сведения о характерных точках границы части (частей) земельного участка

Учетный номер части: 47:23:0000000:486/9

Система координат МСК 47 зона 2

Номер точки	Координаты, м		Описание закрепления на местности	Средняя квадратичная погрешность определения координат характерных точек границ земельного участка, м
	X	Y		
1	2	3	4	5
1	386269.31	2181078.91	-	-
2	386254.42	2181077.32	-	0.1
3	386251.55	2181078.35	-	-
4	386179.06	2181104.5	-	-
5	386182.71	2181117.05	-	-
6	386270.2	2181081.7	-	-
7	386269.31	2181078.91	-	-
1	382680.24	2201761.47	-	-
2	382636.21	2201908.48	-	-
3	382639.31	2201908.63	-	-
4	382703.81	2201910.99	-	-
5	382759.64	2201919.65	-	-
6	382795.09	2201786.45	-	-
7	382730.48	2201774.09	-	-
8	382680.24	2201761.47	-	-

полное наименование должности	подпись	инициалы, фамилия

М.П.

Земельный участок				
вид объекта недвижимости				
Лист № 13 раздела 4.2	Всего листов раздела 4.2: 130		Всего разделов: 8	Всего листов выписки: 451
12.02.2022г. № КУВИ-001/2022-9404350				
Кадастровый номер:		47:23:0000000:486		
Сведения о характерных точках границы части (частей) земельного участка				
Учетный номер части: 47:23:0000000:486/10				
Система координат МСК-64				
Номер точки	Координаты, м		Описание закрепления на местности	Средняя квадратичная погрешность определения координат характерных точек границ земельного участка, м
	X	Y		
1	2	3	4	5
1	59804.58	101099.66	-	-
2	59783.51	101136.51	-	-
3	59834.06	101146.15	-	-
4	59862.42	101151.62	-	-
5	59883.45	101114.83	-	-
6	59874.75	101113.1	-	-
7	59804.58	101099.66	-	-
1	57139.28	105808.08	-	-
2	57056.58	105954.63	-	-
3	57071.17	105967.72	-	-
4	57133.16	105977.23	-	-
5	57204.89	105850.12	-	-
6	57151.12	105815.67	-	-
7	57139.28	105808.08	-	-
1	53608.39	108757.26	-	-
2	53592.14	108723.07	-	-
3	53538.19	108744.42	-	-
4	53556.62	108783.2	-	-
5	53570.86	108813.22	-	-
6	53624.8	108791.87	-	-
7	53608.39	108757.26	-	-

полное наименование должности	подпись	инициалы, фамилия
-------------------------------	---------	-------------------

М.П.

Земельный участок			
вид объекта недвижимости			
Лист № 14 раздела 4.2	Всего листов раздела 4.2: 130	Всего разделов: 8	Всего листов выписки: 451

12.02.2022г. № КУВИ-001/2022-9404350

Кадастровый номер: 47:23:0000000:486

Сведения о характерных точках границы части (частей) земельного участка			
Учетный номер части: 47:23:0000000:486/11			
Система координат МСК-64			

Номер точки	Координаты, м		Описание закрепления на местности	Средняя квадратичная погрешность определения координат характерных точек границ земельного участка, м
	X	Y		
1	2	3	4	5
1	49558.9	96172.56	-	-
2	49549.41	96174.85	-	0.1
3	49481.26	96195.19	-	-
4	49501.65	96241.28	-	-
5	49562.62	96223.08	-	0.1
6	49579.11	96218.84	-	-
7	49570.44	96199.22	-	-
8	49561.33	96201.82	-	-
9	49553.12	96204.34	-	-
10	49550.72	96196.12	-	-
11	49558.89	96193.62	-	-
12	49567.11	96190.92	-	-
13	49558.9	96172.56	-	-
1	55108.95	100189.3	-	-
2	55107.19	100189.3	-	-
3	55109.06	100189.76	-	-
4	55108.95	100189.3	-	-
1	55114.09	100210.95	-	-
2	55109.11	100189.99	-	-
3	55102.08	100250.25	-	-
4	55151.27	100260.1	-	-
5	55158.06	100201.91	-	-
6	55152.75	100201.5	-	-
7	55136.65	100209.49	-	-
8	55114.09	100210.95	-	-

полное наименование должности	подпись	инициалы, фамилия
-------------------------------	---------	-------------------

М.П.

Земельный участок			
вид объекта недвижимости			
Лист № 15 раздела 4.2	Всего листов раздела 4.2: 130	Всего разделов: 8	Всего листов выписки: 451

12.02.2022г. № КУВИ-001/2022-9404350

Кадастровый номер: 47:23:0000000:486

Сведения о характерных точках границы части (частей) земельного участка			
Учетный номер части: 47:23:0000000:486/12			
Система координат МСК-64			

Номер точки	Координаты, м		Описание закрепления на местности	Средняя квадратичная погрешность определения координат характерных точек границ земельного участка, м
	X	Y		
1	2	3	4	5
1	50322.11	103883.35	-	-
2	50322.5	103886.45	-	-
3	50395.49	104052.7	-	-
4	50401.8	104048.61	-	-
5	50391.52	104027.41	-	0.1
6	50332.43	103904.72	-	0.1
7	50322.11	103883.35	-	-
1	50434.97	104117.05	-	0.1
2	50410.96	104067.51	-	-
3	50404.15	104072.89	-	-
4	50419.91	104112.36	-	-
5	50427.31	104128.36	-	-
6	50433.52	104130.95	-	-
7	50431.49	104137.4	-	-
8	50436.1	104147.39	-	-
9	50493.1	104132.77	-	-
10	50480.45	104105.38	-	-
11	50434.97	104117.05	-	0.1
1	50851.84	104625.84	-	-
2	50895.24	104687.04	-	0.1
3	50906.71	104696.63	-	-
4	50907.27	104696.09	-	-
5	50851.84	104625.84	-	-

полное наименование должности	подпись	инициалы, фамилия
-------------------------------	---------	-------------------

М.П.

Земельный участок				
вид объекта недвижимости				
Лист № 16 раздела 4.2	Всего листов раздела 4.2: 130		Всего разделов: 8	Всего листов выписки: 451
12.02.2022г. № КУВИ-001/2022-9404350				
Кадастровый номер:		47:23:0000000:486		
Сведения о характерных точках границы части (частей) земельного участка				
Учетный номер части: 47:23:0000000:486/13				
Система координат МСК 47 зона 2				
Номер точки	Координаты, м		Описание закрепления на местности	Средняя квадратичная погрешность определения координат характерных точек границ земельного участка, м
	X	Y		
1	2	3	4	5
1	389400.57	2190779.2	-	-
2	389395.78	2190781.21	-	0.1
3	389448.81	2190947.57	-	0.1
4	389500.93	2191109.51	-	0.1
5	389552.12	2191268.02	-	0.1
6	389604.29	2191429.82	-	0.1
7	389655.6	2191588.36	-	0.1
8	389702.61	2191733.4	-	0.1
9	389666.3	2191747.81	-	-
10	389676.01	2191776.2	-	-
11	389724.85	2191756.78	-	-
12	389691.17	2191666.92	-	-
13	389710.48	2191660.64	-	-
14	389684.14	2191579.13	-	0.1
15	389680.27	2191567.17	-	-
16	389660.48	2191573.6	-	-
17	389469.93	2190992.35	-	-
18	389401.59	2190782.36	-	-
19	389400.67	2190779.5	-	-
20	389400.57	2190779.2	-	-

полное наименование должности	подпись	инициалы, фамилия
-------------------------------	---------	-------------------

М.П.

Земельный участок			
вид объекта недвижимости			
Лист № 17 раздела 4.2	Всего листов раздела 4.2: 130	Всего разделов: 8	Всего листов выписки: 451

12.02.2022г. № КУВИ-001/2022-9404350

Кадастровый номер: 47:23:0000000:486

Сведения о характерных точках границы части (частей) земельного участка			
Учетный номер части: 47:23:0000000:486/14			
Система координат МСК-64			

Номер точки	Координаты, м		Описание закрепления на местности	Средняя квадратичная погрешность определения координат характерных точек границ земельного участка, м
	X	Y		
1	2	3	4	5
1	62400.38	101554.88	-	-
2	62371.13	101626.36	-	0.1
3	62368.04	101633.92	-	-
4	62399.08	101637.27	-	-
5	62431.72	101557.53	-	-
6	62406.35	101555.11	-	-
7	62400.38	101554.88	-	-
1	50322.11	103883.38	-	-
2	50322.5	103886.45	-	-
3	50395.49	104052.7	-	-
4	50401.9	104048.55	-	-
5	50332.43	103904.72	-	0.1
6	50322.11	103883.38	-	-
1	50436.81	104120.84	-	0.1
2	50411.03	104067.46	-	-
3	50404.15	104072.89	-	-
4	50419.91	104112.36	-	-
5	50427.31	104128.36	-	-
6	50433.52	104130.95	-	-
7	50431.49	104137.4	-	-
8	50437.81	104151.1	-	-
9	50505.39	104159.82	-	0.1
10	50510.92	104167.61	-	-
11	50495.04	104136.97	-	-
12	50490.77	104127.74	-	-
13	50436.81	104120.84	-	0.1
1	50689.27	104418.94	-	-

полное наименование должности	подпись	инициалы, фамилия

М.П.

Земельный участок				
вид объекта недвижимости				
Лист № 18 раздела 4.2	Всего листов раздела 4.2: 130		Всего разделов: 8	Всего листов выписки: 451
12.02.2022г. № КУВИ-001/2022-9404350				
Кадастровый номер:			47:23:0000000:486	
2	50797.14	104570.92	-	0.1
3	50896.56	104709.48	-	0.1
4	50938.44	104739.97	-	0.1
5	50999.68	104825.81	-	0.1
6	51013.63	104831.06	-	-
7	50968.03	104773.09	-	-
8	50911.24	104701.13	-	-
9	50907.41	104704.82	-	-
10	50902.98	104700.23	-	-
11	50907.27	104696.09	-	-
12	50844.76	104616.86	-	-
13	50689.27	104418.94	-	-
1	55766.11	104978.34	-	-
2	55759.71	104980.19	-	-
3	55758.6	104980.51	-	-
4	55735.4	104987.32	-	-
5	55726.51	104991.23	-	-
6	55726.33	104991.31	-	-
7	55696.41	105004.53	-	-
8	55686.26	105009.02	-	-
9	55691.27	105012.24	-	-
10	55768.14	104979.71	-	-
11	55766.11	104978.34	-	-

полное наименование должности	подпись	инициалы, фамилия
-------------------------------	---------	-------------------

М.П.

Земельный участок				
вид объекта недвижимости				
Лист № 19 раздела 4.2	Всего листов раздела 4.2: 130		Всего разделов: 8	Всего листов выписки: 451
12.02.2022г. № КУВИ-001/2022-9404350				
Кадастровый номер:		47:23:0000000:486		
Сведения о характерных точках границы части (частей) земельного участка				
Учетный номер части: 47:23:0000000:486/15				
Система координат МСК-64				
Номер точки	Координаты, м		Описание закрепления на местности	Средняя квадратичная погрешность определения координат характерных точек границ земельного участка, м
	X	Y		
1	2	3	4	5
1	58326.44	100787.38	-	0.1
2	58296.94	100781.12	-	0.1
3	58295.4	100793.03	-	0.1
4	58271.87	100850.78	-	-
5	58283.71	100852.07	-	-
6	58302.48	100855.3	-	-
7	58324.73	100801.04	-	0.1
8	58326.44	100787.38	-	0.1
1	50315.85	103833.57	-	-
2	50322.5	103886.45	-	-
3	50339.42	103924.99	-	-
4	50372.78	103944.58	-	-
5	50370.46	103938.54	-	-
6	50355.68	103899.97	-	-
7	50344.81	103893.59	-	0.1
8	50315.85	103833.57	-	-
1	50852.13	104626.2	-	-
2	50895.29	104687.03	-	0.1
3	50906.73	104696.61	-	-
4	50907.27	104696.09	-	-
5	50852.13	104626.2	-	-

полное наименование должности	подпись	инициалы, фамилия
-------------------------------	---------	-------------------

М.П.

Земельный участок			
вид объекта недвижимости			
Лист № 20 раздела 4.2	Всего листов раздела 4.2: 130	Всего разделов: 8	Всего листов выписки: 451

12.02.2022г. № КУВИ-001/2022-9404350

Кадастровый номер: 47:23:0000000:486

Сведения о характерных точках границы части (частей) земельного участка			
Учетный номер части: 47:23:0000000:486/16			
Система координат МСК 47 зона 2			

Номер точки	Координаты, м		Описание закрепления на местности	Средняя квадратичная погрешность определения координат характерных точек границ земельного участка, м
	X	Y		
1	2	3	4	5
1	379458.67	2201125.38	-	-
2	379455.98	2201124.88	-	-
3	379457.16	2201126.37	-	-
4	379458.67	2201125.38	-	-
1	379465.11	2201126.57	-	-
2	379468.86	2201132.29	-	-
3	379462.91	2201136.18	-	-
4	379506.81	2201239.34	-	-
5	379511.2	2201237.7	-	-
6	379514.37	2201246.12	-	-
7	379519.14	2201259.82	-	-
8	379572.63	2201266.55	-	-
9	379569.66	2201259.35	-	0.1
10	379517.28	2201136.21	-	-
11	379465.11	2201126.57	-	-

полное наименование должности	подпись	инициалы, фамилия

М.П.

Земельный участок				
вид объекта недвижимости				
Лист № 21 раздела 4.2	Всего листов раздела 4.2: 130		Всего разделов: 8	Всего листов выписки: 451
12.02.2022г. № КУВИ-001/2022-9404350				
Кадастровый номер:			47:23:0000000:486	
Сведения о характерных точках границы части (частей) земельного участка				
Учетный номер части: 47:23:0000000:486/17				
Система координат МСК 47 зона 2				
Номер точки	Координаты, м		Описание закрепления на местности	Средняя квадратичная погрешность определения координат характерных точек границ земельного участка, м
	X	Y		
1	2	3	4	5
1	382632.09	2201875.66	-	-
2	382642.47	2201878.69	-	-
3	382639.49	2201888.7	-	-
4	382629.34	2201885.84	-	-
5	382632.09	2201875.66	-	-
1	382645.19	2201752.67	-	-
2	382612.48	2201876	-	0.1
3	382604.2	2201906.86	-	-
4	382613.34	2201907.3	-	-
5	382639.31	2201908.63	-	-
6	382653.7	2201909.16	-	-
7	382659.22	2201888.55	-	0.1
8	382693.03	2201764.68	-	-
9	382645.19	2201752.67	-	-

полное наименование должности	подпись	инициалы, фамилия
-------------------------------	---------	-------------------

М.П.

Земельный участок				
вид объекта недвижимости				
Лист № 22 раздела 4.2	Всего листов раздела 4.2: 130		Всего разделов: 8	Всего листов выписки: 451
12.02.2022г. № КУВИ-001/2022-9404350				
Кадастровый номер:			47:23:0000000:486	
Сведения о характерных точках границы части (частей) земельного участка				
Учетный номер части: 47:23:0000000:486/18				
Система координат МСК 47 зона 2				
Номер точки	Координаты, м		Описание закрепления на местности	Средняя квадратичная погрешность определения координат характерных точек границ земельного участка, м
	X	Y		
1	2	3	4	5
1	392978.21	2205098.39	-	-
2	392977.28	2205097.19	-	-
3	392906.62	2205096.57	-	0.1
4	392904.3	2205097.68	-	-
5	392932.95	2205135.06	-	-
6	392940.29	2205144.67	-	-
7	393015.67	2205147.44	-	-
8	392978.21	2205098.39	-	-

полное наименование должности	подпись	инициалы, фамилия
-------------------------------	---------	-------------------

М.П.

Земельный участок			
вид объекта недвижимости			
Лист № 23 раздела 4.2	Всего листов раздела 4.2: 130	Всего разделов: 8	Всего листов выписки: 451

12.02.2022г. № КУВИ-001/2022-9404350

Кадастровый номер: 47:23:0000000:486

Сведения о характерных точках границы части (частей) земельного участка			
Учетный номер части: 47:23:0000000:486/19			
Система координат МСК 47 зона 2			

Номер точки	Координаты, м		Описание закрепления на местности	Средняя квадратичная погрешность определения координат характерных точек границ земельного участка, м
	X	Y		
1	2	3	4	5
1	390590.11	2203296.11	-	-
2	390590.06	2203298.7	-	-
3	390636.17	2203307.68	-	-
4	390636.57	2203305.47	-	-
5	390590.11	2203296.11	-	-
1	390843.04	2203342.86	-	-
2	390762.17	2203329.84	-	-
3	390762.21	2203331.66	-	-
4	390843.07	2203343.97	-	-
5	390843.04	2203342.86	-	-
1	390780.72	2203419.32	-	-
2	390780.8	2203419.98	-	-
3	390873.28	2203436.07	-	-
4	390873.06	2203429.03	-	-
5	390872.51	2203428.87	-	-
6	390780.72	2203419.32	-	-
1	393343.46	2205605.09	-	-
2	393342.61	2205605.06	-	-
3	393418.93	2205707.8	-	-
4	393412.66	2205698.16	-	-
5	393408.82	2205690.71	-	-
6	393406.2	2205684.84	-	-
7	393403.68	2205677.23	-	-
8	393401.14	2205669.8	-	-
9	393399.05	2205661.99	-	-
10	393396.99	2205654.39	-	-
11	393394.59	2205643.54	-	-

полное наименование должности	подпись	инициалы, фамилия
-------------------------------	---------	-------------------

М.П.

Земельный участок				
вид объекта недвижимости				
Лист № 24 раздела 4.2	Всего листов раздела 4.2: 130	Всего разделов: 8	Всего листов выписки: 451	
12.02.2022г. № КУВИ-001/2022-9404350				
Кадастровый номер:		47:23:0000000:486		
12	393385.92	2205632.2	-	-
13	393377.69	2205650.43	-	-
14	393343.46	2205605.09	-	-
1	393503.61	2205800.19	-	-
2	393480.03	2205772.33	-	-
3	393548.75	2205876.49	-	-
4	393572.15	2205877.88	-	-
5	393503.61	2205800.19	-	-

полное наименование должности	подпись	инициалы, фамилия

М.П.

Земельный участок				
вид объекта недвижимости				
Лист № 25 раздела 4.2	Всего листов раздела 4.2: 130		Всего разделов: 8	Всего листов выписки: 451
12.02.2022г. № КУВИ-001/2022-9404350				
Кадастровый номер:			47:23:0000000:486	
Сведения о характерных точках границы части (частей) земельного участка				
Учетный номер части: 47:23:0000000:486/20				
Система координат МСК-64				
Номер точки	Координаты, м		Описание закрепления на местности	Средняя квадратичная погрешность определения координат характерных точек границ земельного участка, м
	X	Y		
1	2	3	4	5
1	47606.9	102835.82	-	-
2	47577.9	102830.7	-	-
3	47572.82	102859.73	-	-
4	47601.94	102863.56	-	0.5
5	47606.9	102835.82	-	-
1	47568.33	102884.4	-	-
2	47563.88	102909.47	-	-
3	47592.61	102915.68	-	-
4	47597.26	102889.5	-	0.5
5	47568.33	102884.4	-	-

полное наименование должности	подпись	инициалы, фамилия
-------------------------------	---------	-------------------

М.П.

Земельный участок				
вид объекта недвижимости				
Лист № 26 раздела 4.2	Всего листов раздела 4.2: 130		Всего разделов: 8	Всего листов выписки: 451
12.02.2022г. № КУВИ-001/2022-9404350				
Кадастровый номер:			47:23:0000000:486	
Сведения о характерных точках границы части (частей) земельного участка				
Учетный номер части: 47:23:0000000:486/21				
Система координат МСК 47 зона 2				
Номер точки	Координаты, м		Описание закрепления на местности	Средняя квадратичная погрешность определения координат характерных точек границ земельного участка, м
	X	Y		
1	2	3	4	5
1	363155.03	2198011.42	-	-
2	363142.62	2198079.79	-	-
3	363172.08	2198085.73	-	-
4	363183.84	2198016.73	-	-
5	363155.03	2198011.42	-	-

полное наименование должности	подпись	инициалы, фамилия
-------------------------------	---------	-------------------

М.П.

Земельный участок				
вид объекта недвижимости				
Лист № 27 раздела 4.2	Всего листов раздела 4.2: 130		Всего разделов: 8	Всего листов выписки: 451
12.02.2022г. № КУВИ-001/2022-9404350				
Кадастровый номер:			47:23:0000000:486	
Сведения о характерных точках границы части (частей) земельного участка				
Учетный номер части: 47:23:0000000:486/22				
Система координат МСК 47 зона 2				
Номер точки	Координаты, м		Описание закрепления на местности	Средняя квадратичная погрешность определения координат характерных точек границ земельного участка, м
	X	Y		
1	2	3	4	5
1	391683.85	2196459.15	-	-
2	391673.11	2196469.72	-	0.1
3	391668.62	2196480.2	-	0.1
4	391683.41	2196495.42	-	0.1
5	391687.05	2196495.02	-	0.1
6	391698.15	2196492.42	-	-
7	391683.85	2196459.15	-	-

полное наименование должности	подпись	инициалы, фамилия
-------------------------------	---------	-------------------

М.П.

Земельный участок				
вид объекта недвижимости				
Лист № 28 раздела 4.2	Всего листов раздела 4.2: 130		Всего разделов: 8	Всего листов выписки: 451
12.02.2022г. № КУВИ-001/2022-9404350				
Кадастровый номер:			47:23:0000000:486	
Сведения о характерных точках границы части (частей) земельного участка				
Учетный номер части: 47:23:0000000:486/23				
Система координат МСК 47 зона 2				
Номер точки	Координаты, м		Описание закрепления на местности	Средняя квадратичная погрешность определения координат характерных точек границ земельного участка, м
	X	Y		
1	2	3	4	5
1	385357.98	2202433.81	-	0.1
2	385308.03	2202435.77	-	0.1
3	385308.17	2202438.67	-	-
4	385358.46	2202449.3	-	-
5	385357.98	2202433.81	-	0.1

полное наименование должности	подпись	инициалы, фамилия
-------------------------------	---------	-------------------

М.П.

Земельный участок			
вид объекта недвижимости			
Лист № 29 раздела 4.2	Всего листов раздела 4.2: 130	Всего разделов: 8	Всего листов выписки: 451

12.02.2022г. № КУВИ-001/2022-9404350

Кадастровый номер: 47:23:0000000:486

Сведения о характерных точках границы части (частей) земельного участка			
Учетный номер части: 47:23:0000000:486/24			
Система координат МСК 47 зона 2			

Номер точки	Координаты, м		Описание закрепления на местности	Средняя квадратичная погрешность определения координат характерных точек границ земельного участка, м
	X	Y		
1	2	3	4	5
1	391686.12	2196464.44	-	-
2	391679.57	2196465.98	-	0.1
3	391608.24	2196485.99	-	-
4	391620.08	2196513.82	-	-
5	391687.36	2196494.95	-	0.1
6	391698.14	2196492.43	-	-
7	391686.12	2196464.44	-	-

полное наименование должности	подпись	инициалы, фамилия
-------------------------------	---------	-------------------

М.П.

Земельный участок				
вид объекта недвижимости				
Лист № 30 раздела 4.2	Всего листов раздела 4.2: 130		Всего разделов: 8	Всего листов выписки: 451
12.02.2022г. № КУВИ-001/2022-9404350				
Кадастровый номер:			47:23:0000000:486	
Сведения о характерных точках границы части (частей) земельного участка				
Учетный номер части: 47:23:0000000:486/25				
Система координат МСК 47 зона 2				
Номер точки	Координаты, м		Описание закрепления на местности	Средняя квадратичная погрешность определения координат характерных точек границ земельного участка, м
	X	Y		
1	2	3	4	5
1	386753.63	2182649.29	-	-
2	386674.07	2182645.54	-	-
3	386675.39	2182649.61	-	-
4	386754.95	2182653.37	-	-
5	386753.63	2182649.29	-	-
1	388435.21	2187763.44	-	-
2	388433.96	2187759.64	-	-
3	388358.29	2187785.39	-	-
4	388359.52	2187789.2	-	-
5	388435.21	2187763.44	-	-

полное наименование должности	подпись	инициалы, фамилия
-------------------------------	---------	-------------------

М.П.

Земельный участок				
вид объекта недвижимости				
Лист № 31 раздела 4.2	Всего листов раздела 4.2: 130		Всего разделов: 8	Всего листов выписки: 451
12.02.2022г. № КУВИ-001/2022-9404350				
Кадастровый номер:			47:23:0000000:486	
Сведения о характерных точках границы части (частей) земельного участка				
Учетный номер части: 47:23:0000000:486/26				
Система координат МСК 47 зона 2				
Номер точки	Координаты, м		Описание закрепления на местности	Средняя квадратичная погрешность определения координат характерных точек границ земельного участка, м
	X	Y		
1	2	3	4	5
1	392900.63	2205070.67	-	0.1
2	392872.16	2205055.71	-	-
3	392891.14	2205080.48	-	-
4	392932.95	2205135.06	-	-
5	392941.19	2205145.85	-	-
6	393015.71	2205147.49	-	-
7	392978.21	2205098.39	-	-
8	392976.85	2205096.62	-	-
9	392923.19	2205095.43	-	0.1
10	392900.63	2205070.67	-	0.1

полное наименование должности	подпись	инициалы, фамилия
-------------------------------	---------	-------------------

М.П.

Земельный участок				
вид объекта недвижимости				
Лист № 32 раздела 4.2	Всего листов раздела 4.2: 130		Всего разделов: 8	Всего листов выписки: 451
12.02.2022г. № КУВИ-001/2022-9404350				
Кадастровый номер:		47:23:0000000:486		
Сведения о характерных точках границы части (частей) земельного участка				
Учетный номер части: 47:23:0000000:486/27				
Система координат МСК 47 зона 2				
Номер точки	Координаты, м		Описание закрепления на местности	Средняя квадратичная погрешность определения координат характерных точек границ земельного участка, м
	X	Y		
1	2	3	4	5
1	392918.55	2205020.52	-	-
2	392910.75	2205010.34	-	-
3	392837.43	2205010.38	-	-
4	392860.19	2205040.09	-	-
5	392911.95	2205039.66	-	0.1
6	392943.62	2205072.33	-	0.1
7	393003.64	2205160.46	-	0.1
8	393031.58	2205168.28	-	-
9	392978.21	2205098.39	-	-
10	392922.45	2205025.62	-	-
11	392918.56	2205029.26	-	-
12	392914.2	2205024.61	-	-
13	392918.55	2205020.52	-	-

полное наименование должности	подпись	инициалы, фамилия
-------------------------------	---------	-------------------

М.П.

Земельный участок			
вид объекта недвижимости			
Лист № 33 раздела 4.2	Всего листов раздела 4.2: 130	Всего разделов: 8	Всего листов выписки: 451

12.02.2022г. № КУВИ-001/2022-9404350

Кадастровый номер: 47:23:0000000:486

Сведения о характерных точках границы части (частей) земельного участка			
Учетный номер части: 47:23:0000000:486/28			
Система координат МСК 47 зона 2			

Номер точки	Координаты, м		Описание закрепления на местности	Средняя квадратичная погрешность определения координат характерных точек границ земельного участка, м
	X	Y		
1	2	3	4	5
1	400415.5	2201129.2	-	0.1
2	400412.48	2201128.69	-	-
3	400410.31	2201138.44	-	-
4	400397.2	2201135.87	-	-
5	400398.43	2201129.87	-	-
6	400394.48	2201130.28	-	-
7	400392.95	2201139.5	-	0.1
8	400413.22	2201142.87	-	0.1
9	400415.5	2201129.2	-	0.1

полное наименование должности	подпись	инициалы, фамилия

М.П.

Земельный участок				
вид объекта недвижимости				
Лист № 34 раздела 4.2	Всего листов раздела 4.2: 130		Всего разделов: 8	Всего листов выписки: 451
12.02.2022г. № КУВИ-001/2022-9404350				
Кадастровый номер:			47:23:0000000:486	
Сведения о характерных точках границы части (частей) земельного участка				
Учетный номер части: 47:23:0000000:486/29				
Система координат МСК 47 зона 2				
Номер точки	Координаты, м		Описание закрепления на местности	Средняя квадратичная погрешность определения координат характерных точек границ земельного участка, м
	X	Y		
1	2	3	4	5
1	395590.55	2209183.81	-	-
2	395514.75	2209157.19	-	-
3	395556.42	2209248.4	-	-
4	395632.15	2209274.99	-	-
5	395615.66	2209238.77	-	-
6	395590.55	2209183.81	-	-

полное наименование должности	подпись	инициалы, фамилия
-------------------------------	---------	-------------------

М.П.

Земельный участок				
вид объекта недвижимости				
Лист № 35 раздела 4.2	Всего листов раздела 4.2: 130		Всего разделов: 8	Всего листов выписки: 451
12.02.2022г. № КУВИ-001/2022-9404350				
Кадастровый номер:			47:23:0000000:486	
Сведения о характерных точках границы части (частей) земельного участка				
Учетный номер части: 47:23:0000000:486/30				
Система координат МСК 47 зона 2				
Номер точки	Координаты, м		Описание закрепления на местности	Средняя квадратичная погрешность определения координат характерных точек границ земельного участка, м
	X	Y		
1	2	3	4	5
1	401926.1	2201563.88	-	-
2	401904.69	2201600.42	-	-
3	401953.25	2201610.52	-	-
4	401974.55	2201574.17	-	-
5	401936.58	2201566.04	-	-
6	401926.1	2201563.88	-	-

полное наименование должности	подпись	инициалы, фамилия
-------------------------------	---------	-------------------

М.П.

Земельный участок			
вид объекта недвижимости			
Лист № 36 раздела 4.2	Всего листов раздела 4.2: 130	Всего разделов: 8	Всего листов выписки: 451
12.02.2022г. № КУВИ-001/2022-9404350			
Кадастровый номер:		47:23:0000000:486	

Сведения о характерных точках границы части (частей) земельного участка				
Учетный номер части: 47:23:0000000:486/31				
Система координат МСК-64				
Номер точки	Координаты, м		Описание закрепления на местности	Средняя квадратичная погрешность определения координат характерных точек границ земельного участка, м
	X	Y		
1	2	3	4	5
1	58362.82	100695.44	-	-
2	58352.47	100696.51	-	-
3	58362.2	100698.02	-	0.1
4	58343.58	100789.52	-	0.1
5	58228.35	100767.2	-	0.1
6	58234.02	100729.56	-	-
7	58218.76	100730.36	-	-
8	58211.48	100779.04	-	0.1
9	58355.33	100807.03	-	0.1
10	58377.46	100698.29	-	-
11	58362.82	100695.44	-	-
1	58299.57	100715.01	-	0.1
2	58310.99	100701.26	-	-
3	58267.42	100706.32	-	-
4	58237.91	100703.34	-	-
5	58237.69	100705.14	-	-
6	58237.82	100704.29	-	0.1
7	58299.57	100715.01	-	0.1

полное наименование должности	подпись	инициалы, фамилия

М.П.

Земельный участок				
вид объекта недвижимости				
Лист № 37 раздела 4.2	Всего листов раздела 4.2: 130		Всего разделов: 8	Всего листов выписки: 451
12.02.2022г. № КУВИ-001/2022-9404350				
Кадастровый номер:		47:23:0000000:486		
Сведения о характерных точках границы части (частей) земельного участка				
Учетный номер части: 47:23:0000000:486/32				
Система координат МСК-64				
Номер точки	Координаты, м		Описание закрепления на местности	Средняя квадратичная погрешность определения координат характерных точек границ земельного участка, м
	X	Y		
1	2	3	4	5
1	38273.78	101146.29	-	-
2	38186.07	101131.02	-	-
3	38187.91	101146.76	-	0.1
4	38167.36	101219.45	-	0.1
5	38161.65	101239.57	-	-
6	38182.3	101243.73	-	-
7	38187.56	101225.19	-	0.1
8	38208.81	101150.01	-	0.1
9	38210.26	101144.44	-	0.1
10	38271.17	101155.8	-	-
11	38273.78	101146.29	-	-
1	38387.84	101169.95	-	-
2	38383.07	101176.32	-	-
3	38431.78	101185.48	-	0.1
4	38507.09	101199.32	-	0.1
5	38514.48	101200.74	-	-
6	38387.84	101169.95	-	-
1	38578.68	101215.94	-	-
2	38576.71	101215.49	-	-
3	38578.07	101216.65	-	0.1
4	38578.68	101215.94	-	-

полное наименование должности	подпись	инициалы, фамилия
-------------------------------	---------	-------------------

М.П.

Земельный участок			
вид объекта недвижимости			
Лист № 38 раздела 4.2	Всего листов раздела 4.2: 130	Всего разделов: 8	Всего листов выписки: 451

12.02.2022г. № КУВИ-001/2022-9404350

Кадастровый номер: 47:23:0000000:486

Сведения о характерных точках границы части (частей) земельного участка			
Учетный номер части: 47:23:0000000:486/33			
Система координат МСК-64			

Номер точки	Координаты, м		Описание закрепления на местности	Средняя квадратичная погрешность определения координат характерных точек границ земельного участка, м
	X	Y		
1	2	3	4	5
1	49894.75	97376.03	-	-
2	49865.71	97248.09	-	-
3	49856.77	97272.04	-	0.1
4	49837.94	97274.14	-	0.1
5	49803.06	97332.33	-	-
6	49850.86	97542.55	-	-
7	49853.98	97556.35	-	-
8	49857.74	97554.47	-	-
9	49872.54	97555.19	-	-
10	49884.05	97556.69	-	-
11	49885.6	97563.87	-	-
12	49905.48	97562.87	-	0.1
13	49920.25	97561.63	-	0.1
14	49937.35	97563.71	-	-
15	49936.58	97560.32	-	-
16	49935.25	97554.48	-	-
17	49895.17	97377.88	-	-
18	49893.53	97378.41	-	0.1
19	49894.75	97376.03	-	-
1	49922.39	97569.09	-	0.1
2	49906.4	97568.41	-	0.1
3	49888.17	97575.75	-	-
4	49914.3	97696.49	-	-
5	49923.67	97698.84	-	0.1
6	49937.14	97704.84	-	0.1
7	49969.82	97706.76	-	-
8	49959.9	97663.05	-	-

полное наименование должности	подпись	инициалы, фамилия

М.П.

Земельный участок					
вид объекта недвижимости					
Лист № 39 раздела 4.2		Всего листов раздела 4.2: 130		Всего разделов: 8	Всего листов выписки: 451
12.02.2022г. № КУВИ-001/2022-9404350					
Кадастровый номер:			47:23:0000000:486		
9	49940.57	97577.89	-	-	
10	49934.12	97576.82	-	0.1	
11	49922.39	97569.09	-	0.1	
1	55929.38	100341.07	-	-	
2	55927.92	100340.78	-	-	
3	55932.83	100362.68	-	0.1	
4	55960.72	100405.98	-	0.1	
5	55957.86	100416.3	-	-	
6	56059.48	100434.08	-	-	
7	56060.64	100431.4	-	0.1	
8	56071.08	100419.7	-	0.1	
9	56073.89	100403.1	-	0.1	
10	56073.89	100384.8	-	0.1	
11	56075.23	100373.02	-	-	
12	55968.72	100349.28	-	-	
13	55954.78	100346.16	-	-	
14	55929.38	100341.07	-	-	
1	56080.11	100374.11	-	-	
2	56079.15	100383.9	-	0.1	
3	56080.12	100392.4	-	0.1	
4	56080.02	100404.3	-	0.1	
5	56077.82	100422.8	-	0.1	
6	56074.93	100436.78	-	-	
7	56078.84	100437.46	-	-	
8	56173.61	100454.01	-	-	
9	56176.47	100440.95	-	0.1	
10	56181.62	100406.5	-	0.1	
11	56185.8	100397.56	-	-	
12	56176.53	100395.6	-	-	
13	56086.74	100375.59	-	-	
14	56080.11	100374.11	-	-	

полное наименование должности	подпись	инициалы, фамилия
-------------------------------	---------	-------------------

М.П.

Земельный участок			
вид объекта недвижимости			
Лист № 40 раздела 4.2	Всего листов раздела 4.2: 130	Всего разделов: 8	Всего листов выписки: 451
12.02.2022г. № КУВИ-001/2022-9404350			
Кадастровый номер:		47:23:0000000:486	

Сведения о характерных точках границы части (частей) земельного участка				
Учетный номер части: 47:23:0000000:486/34				
Система координат МСК-64				
Номер точки	Координаты, м		Описание закрепления на местности	Средняя квадратичная погрешность определения координат характерных точек границ земельного участка, м
	X	Y		
1	2	3	4	5
1	49894.75	97376.03	-	-
2	49881.93	97319.56	-	-
3	49867.52	97321.16	-	0.1
4	49849.45	97354.71	-	0.1
5	49819.51	97404.66	-	-
6	49823.62	97422.76	-	-
7	49859.09	97425.71	-	0.1
8	49864.85	97445.99	-	0.1
9	49867.72	97451.28	-	0.1
10	49879.55	97490.51	-	0.1
11	49898.04	97513.65	-	0.1
12	49889.68	97515.38	-	0.1
13	49844.88	97516.25	-	-
14	49850.86	97542.55	-	-
15	49853.98	97556.35	-	-
16	49857.74	97554.47	-	-
17	49872.54	97555.19	-	-
18	49884.05	97556.69	-	-
19	49885.62	97563.95	-	-
20	49905.48	97562.87	-	0.1
21	49920.25	97561.63	-	0.1
22	49937.35	97563.71	-	-
23	49936.58	97560.32	-	-
24	49935.25	97554.48	-	-
25	49895.17	97377.88	-	-
26	49893.53	97378.41	-	0.1
27	49894.75	97376.03	-	-

полное наименование должности	подпись	инициалы, фамилия

М.П.

Земельный участок				
вид объекта недвижимости				
Лист № 41 раздела 4.2		Всего листов раздела 4.2: 130		Всего разделов: 8
Всего листов выписки: 451				
12.02.2022г. № КУВИ-001/2022-9404350				
Кадастровый номер:			47:23:0000000:486	
1	49922.39	97569.09	-	0.1
2	49906.4	97568.41	-	0.1
3	49888.17	97575.75	-	-
4	49902.22	97640.68	-	-
5	49950.38	97655.53	-	0.1
6	49958.3	97656	-	-
7	49940.57	97577.89	-	-
8	49934.12	97576.82	-	0.1
9	49922.39	97569.09	-	0.1
1	56075.23	100373.02	-	-
2	56009.41	100358.35	-	-
3	56023.92	100386.38	-	0.1
4	56024.28	100396.87	-	0.1
5	56013.44	100411.96	-	0.1
6	56007.66	100423.81	-	0.1
7	56007.38	100424.96	-	-
8	56059.48	100434.08	-	-
9	56060.64	100431.4	-	0.1
10	56071.08	100419.7	-	0.1
11	56073.89	100403.1	-	0.1
12	56073.89	100384.8	-	0.1
13	56075.23	100373.02	-	-
1	56080.11	100374.11	-	-
2	56079.15	100383.9	-	0.1
3	56080.12	100392.4	-	0.1
4	56080.02	100404.3	-	0.1
5	56077.82	100422.8	-	0.1
6	56074.93	100436.78	-	-
7	56078.84	100437.46	-	-
8	56124.31	100445.4	-	-
9	56127.03	100432.98	-	0.1
10	56129.77	100409.33	-	0.1
11	56131.46	100387.5	-	0.1

полное наименование должности	подпись	инициалы, фамилия
-------------------------------	---------	-------------------

М.П.

Земельный участок				
вид объекта недвижимости				
Лист № 42 раздела 4.2	Всего листов раздела 4.2: 130		Всего разделов: 8	Всего листов выписки: 451
12.02.2022г. № КУВИ-001/2022-9404350				
Кадастровый номер:			47:23:0000000:486	
12	56132.92	100385.88	-	-
13	56086.74	100375.59	-	-
14	56080.11	100374.11	-	-

полное наименование должности	подпись	инициалы, фамилия

М.П.

Земельный участок			
вид объекта недвижимости			
Лист № 43 раздела 4.2	Всего листов раздела 4.2: 130	Всего разделов: 8	Всего листов выписки: 451
12.02.2022г. № КУВИ-001/2022-9404350			
Кадастровый номер:		47:23:0000000:486	

Сведения о характерных точках границы части (частей) земельного участка

Учетный номер части: 47:23:0000000:486/35

Система координат МСК-64

Номер точки	Координаты, м		Описание закрепления на местности	Средняя квадратичная погрешность определения координат характерных точек границ земельного участка, м
	X	Y		
1	2	3	4	5
1	45024.38	84171.86	-	-
2	44897.7	83801.4	-	-
3	44892.15	83828.16	-	0.1
4	44914.96	83888.33	-	0.1
5	44936.42	83945.04	-	0.1
6	44955.38	83999.18	-	0.1
7	44976.6	84053.2	-	0.1
8	44996.84	84108.19	-	0.1
9	45019.26	84169.45	-	0.1
10	45024.38	84171.86	-	-
1	45040.34	84218.53	-	-
2	45033.52	84198.61	-	-
3	44992.98	84216	-	0.1
4	44984.59	84220.64	-	-
5	44991.4	84240.87	-	-
6	45002.22	84234.88	-	0.1
7	45040.34	84218.53	-	-

полное наименование должности	подпись	инициалы, фамилия
-------------------------------	---------	-------------------

М.П.

Земельный участок				
вид объекта недвижимости				
Лист № 44 раздела 4.2	Всего листов раздела 4.2: 130		Всего разделов: 8	Всего листов выписки: 451
12.02.2022г. № КУВИ-001/2022-9404350				
Кадастровый номер:		47:23:0000000:486		
Сведения о характерных точках границы части (частей) земельного участка				
Учетный номер части: 47:23:0000000:486/36				
Система координат МСК 47 зона 2				
Номер точки	Координаты, м		Описание закрепления на местности	Средняя квадратичная погрешность определения координат характерных точек границ земельного участка, м
	X	Y		
1	2	3	4	5
1	377143.83	2200753.55	-	-
2	377150.93	2200754.96	-	-
3	377413.51	2200806.76	-	-
4	377415.41	2200807.15	-	-
5	377411.69	2200801.69	-	0.1
6	377382.28	2200795.82	-	0.1
7	377356.42	2200790.97	-	0.1
8	377330.62	2200786.24	-	0.1
9	377305.59	2200781.29	-	0.1
10	377278.9	2200776.26	-	0.1
11	377251.94	2200771.18	-	0.1
12	377226.2	2200766.55	-	0.1
13	377200.42	2200761.55	-	0.1
14	377173.34	2200756.17	-	0.1
15	377143.83	2200753.55	-	-
1	378012.8	2200863.66	-	-
2	378000.27	2200924.79	-	-
3	378020.95	2200928.47	-	-
4	378033.66	2200866.49	-	-
5	378012.8	2200863.66	-	-

полное наименование должности	подпись	инициалы, фамилия
-------------------------------	---------	-------------------

М.П.

Земельный участок				
вид объекта недвижимости				
Лист № 45 раздела 4.2	Всего листов раздела 4.2: 130		Всего разделов: 8	Всего листов выписки: 451
12.02.2022г. № КУВИ-001/2022-9404350				
Кадастровый номер:		47:23:0000000:486		
Сведения о характерных точках границы части (частей) земельного участка				
Учетный номер части: 47:23:0000000:486/37				
Система координат МСК 47 зона 2				
Номер точки	Координаты, м		Описание закрепления на местности	Средняя квадратичная погрешность определения координат характерных точек границ земельного участка, м
	X	Y		
1	2	3	4	5
1	361012.58	2197602.24	-	-
2	361010.56	2197612.78	-	0.1
3	360998.99	2197670.74	-	0.1
4	360996.64	2197682.75	-	-
5	360998.67	2197683.11	-	-
6	361017.29	2197686.59	-	-
7	361019.6	2197674.81	-	0.1
8	361031.16	2197616.81	-	0.1
9	361033.28	2197605.8	-	-
10	361013.6	2197602.46	-	-
11	361012.58	2197602.24	-	-

полное наименование должности	подпись	инициалы, фамилия
-------------------------------	---------	-------------------

М.П.

Земельный участок				
вид объекта недвижимости				
Лист № 46 раздела 4.2	Всего листов раздела 4.2: 130		Всего разделов: 8	Всего листов выписки: 451
12.02.2022г. № КУВИ-001/2022-9404350				
Кадастровый номер:		47:23:0000000:486		
Сведения о характерных точках границы части (частей) земельного участка				
Учетный номер части: 47:23:0000000:486/38				
Система координат МСК-64				
Номер точки	Координаты, м		Описание закрепления на местности	Средняя квадратичная погрешность определения координат характерных точек границ земельного участка, м
	X	Y		
1	2	3	4	5
1	27534.45	99240.89	-	-
2	27514.41	99238.52	-	-
3	27505.38	99323.75	-	0.1
4	27420.3	99305.37	-	0.1
5	27344.77	99289.08	-	0.1
6	27256.83	99270.05	-	0.1
7	27211.92	99260.4	-	-
8	27208.16	99274.29	-	-
9	27219.66	99276.31	-	-
10	27395.64	99307.03	-	-
11	27424.76	99312.97	-	-
12	27498.27	99327.99	-	-
13	27535.54	99334.51	-	-
14	27526.11	99327.32	-	0.1
15	27535.28	99240.97	-	-
16	27534.45	99240.89	-	-
1	27167.87	99250.94	-	-
2	27164.24	99250.16	-	0.1
3	27155.28	99265.09	-	-
4	27163.65	99266.55	-	-
5	27167.87	99250.94	-	-

полное наименование должности	подпись	инициалы, фамилия
-------------------------------	---------	-------------------

М.П.

Земельный участок				
вид объекта недвижимости				
Лист № 47 раздела 4.2	Всего листов раздела 4.2: 130		Всего разделов: 8	Всего листов выписки: 451
12.02.2022г. № КУВИ-001/2022-9404350				
Кадастровый номер:		47:23:0000000:486		
Сведения о характерных точках границы части (частей) земельного участка				
Учетный номер части: 47:23:0000000:486/39				
Система координат МСК-64				
Номер точки	Координаты, м		Описание закрепления на местности	Средняя квадратичная погрешность определения координат характерных точек границ земельного участка, м
	X	Y		
1	2	3	4	5
1	58344.95	100707.31	-	0.1
2	58348.6	100696.91	-	-
3	58344.66	100697.32	-	-
4	58342.73	100706.63	-	-
5	58344.95	100707.31	-	0.1
1	58329.86	100702.71	-	-
2	58330.56	100698.99	-	-
3	58325.41	100699.59	-	-
4	58324.85	100701.18	-	0.1
5	58329.86	100702.71	-	-

полное наименование должности	подпись	инициалы, фамилия
-------------------------------	---------	-------------------

М.П.

Земельный участок			
вид объекта недвижимости			
Лист № 48 раздела 4.2	Всего листов раздела 4.2: 130	Всего разделов: 8	Всего листов выписки: 451

12.02.2022г. № КУВИ-001/2022-9404350

Кадастровый номер: 47:23:0000000:486

Сведения о характерных точках границы части (частей) земельного участка			
Учетный номер части: 47:23:0000000:486/40			
Система координат МСК 47 зона 2			

Номер точки	Координаты, м		Описание закрепления на местности	Средняя квадратичная погрешность определения координат характерных точек границ земельного участка, м
	X	Y		
1	2	3	4	5
1	403323.62	2208566.43	-	-
2	403284.87	2208545.6	-	-
3	403277.63	2208545.64	-	0.1
4	403277.67	2208556.47	-	0.1
5	403210.37	2208565.8	-	0.1
6	403209.15	2208567.99	-	0.1
7	403277.69	2208558.49	-	0.1
8	403277.72	2208566.63	-	0.1
9	403323.62	2208566.43	-	-
1	405024.27	2209543.08	-	-
2	405021.92	2209547.76	-	0.1
3	405030.78	2209552.21	-	0.1
4	405091.96	2209584.25	-	0.1
5	405153.7	2209616.59	-	0.1
6	405216.69	2209649.34	-	0.1
7	405277.46	2209680.58	-	0.1
8	405328.92	2209707.16	-	0.1
9	405379.34	2209738.67	-	0.1
10	405434.25	2209773.03	-	0.1
11	405492.68	2209809.2	-	0.1
12	405528.37	2209831.45	-	-
13	405351.37	2209704.4	-	-
14	405124.83	2209596.33	-	-
15	405024.27	2209543.08	-	-
1	405709.58	2209940.72	-	-
2	405708.08	2209943.48	-	-
3	405731.04	2209957.82	-	0.1

полное наименование должности	подпись	инициалы, фамилия
-------------------------------	---------	-------------------

М.П.

Земельный участок					
вид объекта недвижимости					
Лист № 49 раздела 4.2		Всего листов раздела 4.2: 130		Всего разделов: 8	Всего листов выписки: 451
12.02.2022г. № КУВИ-001/2022-9404350					
Кадастровый номер:			47:23:0000000:486		
4	405791.47	2209995.42	-	0.1	
5	405843.16	2210027.67	-	0.1	
6	405902.09	2210064.46	-	0.1	
7	405961.45	2210101.42	-	0.1	
8	406021.07	2210138.59	-	0.1	
9	406073.35	2210171.1	-	0.1	
10	406125.78	2210204.02	-	0.1	
11	406186.2	2210241.57	-	0.1	
12	406244.17	2210277.92	-	0.1	
13	406304.18	2210315.28	-	0.1	
14	406349.81	2210343.54	-	0.1	
15	406390.86	2210374.74	-	0.1	
16	406442.59	2210414.04	-	0.1	
17	406501.37	2210458.72	-	0.1	
18	406552.33	2210497.56	-	0.1	
19	406611.26	2210542.24	-	0.1	
20	406666.99	2210584.54	-	0.1	
21	406710.8	2210617.8	-	-	
22	406706.5	2210607.42	-	-	
23	406694.94	2210579.49	-	-	
24	406679.7	2210567.82	-	0.1	
25	406623.95	2210525.51	-	0.1	
26	406565.05	2210480.83	-	0.1	
27	406514.1	2210442.01	-	0.1	
28	406455.28	2210397.32	-	0.1	
29	406403.57	2210358.01	-	0.1	
30	406361.73	2210326.21	-	0.1	
31	406315.26	2210297.44	-	0.1	
32	406255.29	2210260.1	-	0.1	
33	406197.31	2210223.75	-	0.1	
34	406136.9	2210186.21	-	0.1	
35	406084.47	2210153.29	-	0.1	
36	406032.17	2210120.77	-	0.1	

полное наименование должности	подпись	инициалы, фамилия
-------------------------------	---------	-------------------

М.П.

Земельный участок				
вид объекта недвижимости				
Лист № 50 раздела 4.2	Всего листов раздела 4.2: 130		Всего разделов: 8	Всего листов выписки: 451
12.02.2022г. № КУВИ-001/2022-9404350				
Кадастровый номер:			47:23:0000000:486	
37	405993.73	2210096.79	-	-
38	405826.22	2210004.72	-	-
39	405709.58	2209940.72	-	-

полное наименование должности	подпись	инициалы, фамилия
-------------------------------	---------	-------------------

М.П.

Земельный участок			
вид объекта недвижимости			
Лист № 51 раздела 4.2	Всего листов раздела 4.2: 130	Всего разделов: 8	Всего листов выписки: 451

12.02.2022г. № КУВИ-001/2022-9404350

Кадастровый номер: 47:23:0000000:486

Сведения о характерных точках границы части (частей) земельного участка			
Учетный номер части: 47:23:0000000:486/41			
Система координат МСК-64			

Номер точки	Координаты, м		Описание закрепления на местности	Средняя квадратичная погрешность определения координат характерных точек границ земельного участка, м
	X	Y		
1	2	3	4	5
1	48358.64	93539.92	-	-
2	48340.05	93501.53	-	-
3	48304.27	93518.36	-	-
4	48312.54	93537.67	-	-
5	48342.5	93523.59	-	0.1
6	48347.22	93524.67	-	0.1
7	48365.72	93566.97	-	0.1
8	48394.53	93631.32	-	0.1
9	48407.14	93628.46	-	-
10	48420.78	93615.86	-	-
11	48415.45	93605.05	-	-
12	48406.66	93607.04	-	0.1
13	48406.48	93606.64	-	-
14	48397.75	93610.1	-	-
15	48367.76	93549.8	-	-
16	48358.64	93539.92	-	-
1	48516.96	93833.9	-	-
2	48526.57	93861.89	-	0.1
3	48558.18	93942.05	-	0.1
4	48574.53	93983.51	-	-
5	48532.17	93862.53	-	-
6	48516.96	93833.9	-	-
1	48577.5	93991.03	-	-
2	48586.17	94013.01	-	0.1
3	48618.1	94094.02	-	0.1
4	48647.3	94168.82	-	0.1
5	48676.33	94242.05	-	0.1

полное наименование должности	подпись	инициалы, фамилия

М.П.

Земельный участок					
вид объекта недвижимости					
Лист № 52 раздела 4.2		Всего листов раздела 4.2: 130		Всего разделов: 8	Всего листов выписки: 451
12.02.2022г. № КУВИ-001/2022-9404350					
Кадастровый номер:			47:23:0000000:486		
6	48705.18	94313.93	-	0.1	
7	48738.26	94398.33	-	0.1	
8	48774.28	94490	-	0.1	
9	48802.34	94499.26	-	-	
10	48777.5	94481.3	-	-	
11	48677.34	94239.86	-	-	
12	48655.18	94183.94	-	-	
13	48614.07	94071.47	-	-	
14	48577.5	93991.03	-	-	
1	49228.42	95469.38	-	-	
2	49230.78	95474.29	-	0.1	
3	49257.1	95529.05	-	0.1	
4	49243.25	95551.68	-	0.1	
5	49271.82	95613.82	-	0.1	
6	49301.5	95679.58	-	0.1	
7	49333.07	95749.63	-	0.1	
8	49364.42	95817.53	-	0.1	
9	49403.53	95879.57	-	0.1	
10	49441.08	95939.4	-	0.1	
11	49471.74	96006.01	-	0.1	
12	49479.78	96023.37	-	-	
13	49480.58	96023.02	-	-	
14	49477.85	95992.89	-	-	
15	49418.94	95864.64	-	-	
16	49382.91	95807.48	-	0.1	
17	49352.18	95740.91	-	0.1	
18	49320.64	95670.95	-	0.1	
19	49290.93	95605.12	-	0.1	
20	49267.01	95553.09	-	0.1	
21	49268.26	95551.05	-	-	
22	49263.11	95540.45	-	-	
23	49249.9	95513.42	-	-	
24	49228.42	95469.38	-	-	

полное наименование должности	подпись	инициалы, фамилия
-------------------------------	---------	-------------------

М.П.

Земельный участок				
вид объекта недвижимости				
Лист № 53 раздела 4.2	Всего листов раздела 4.2: 130		Всего разделов: 8	Всего листов выписки: 451
12.02.2022г. № КУВИ-001/2022-9404350				
Кадастровый номер:			47:23:0000000:486	
1	49514.36	96072.29	-	-
2	49498.25	96063.22	-	-
3	49505.24	96078.3	-	0.1
4	49515.87	96075.71	-	-
5	49514.36	96072.29	-	-

полное наименование должности	подпись	инициалы, фамилия

М.П.

Земельный участок				
вид объекта недвижимости				
Лист № 54 раздела 4.2	Всего листов раздела 4.2: 130		Всего разделов: 8	Всего листов выписки: 451
12.02.2022г. № КУВИ-001/2022-9404350				
Кадастровый номер:		47:23:0000000:486		
Сведения о характерных точках границы части (частей) земельного участка				
Учетный номер части: 47:23:0000000:486/42				
Система координат МСК 47 зона 2				
Номер точки	Координаты, м		Описание закрепления на местности	Средняя квадратичная погрешность определения координат характерных точек границ земельного участка, м
	X	Y		
1	2	3	4	5
1	391729.63	2196567.25	-	-
2	391726.3	2196559.42	-	-
3	391711.88	2196567.68	-	0.1
4	391664.43	2196602.19	-	0.1
5	391667.32	2196624.91	-	-
6	391676.26	2196645.94	-	-
7	391697.39	2196695.64	-	-
8	391697.58	2196696.26	-	-
9	391686.82	2196611.86	-	0.1
10	391723.31	2196585.34	-	0.1
11	391734.57	2196578.89	-	-
12	391729.63	2196567.25	-	-

полное наименование должности	подпись	инициалы, фамилия
-------------------------------	---------	-------------------

М.П.

Земельный участок			
вид объекта недвижимости			
Лист № 55 раздела 4.2	Всего листов раздела 4.2: 130	Всего разделов: 8	Всего листов выписки: 451

12.02.2022г. № КУВИ-001/2022-9404350

Кадастровый номер: 47:23:0000000:486

Сведения о характерных точках границы части (частей) земельного участка			
Учетный номер части: 47:23:0000000:486/43			
Система координат МСК 47 зона 2			

Номер точки	Координаты, м		Описание закрепления на местности	Средняя квадратичная погрешность определения координат характерных точек границ земельного участка, м
	X	Y		
1	2	3	4	5
1	403209.62	2208567.14	-	0.1
2	403208.63	2208568.9	-	0.1
3	403230.72	2208577.82	-	0.1
4	403230.64	2208628.11	-	0.1
5	403211.62	2208666.7	-	0.1
6	403201.25	2208689.07	-	-
7	403202.99	2208690.05	-	-
8	403213.43	2208667.56	-	0.1
9	403232.63	2208628.56	-	0.1
10	403232.72	2208576.47	-	0.1
11	403209.62	2208567.14	-	0.1
1	403304.99	2208746.55	-	0.1
2	403248.07	2208715.43	-	-
3	403541.97	2208880.99	-	-
4	403706.4	2208970.73	-	-
5	403803.99	2209020.28	-	-
6	403811.1	2209022.83	-	-
7	403753.37	2208991.29	-	0.1
8	403665.71	2208943.17	-	0.1
9	403576.05	2208894.24	-	0.1
10	403485.47	2208844.98	-	0.1
11	403394.95	2208795.45	-	0.1
12	403304.99	2208746.55	-	0.1

полное наименование должности	подпись	инициалы, фамилия
-------------------------------	---------	-------------------

М.П.

Земельный участок				
вид объекта недвижимости				
Лист № 56 раздела 4.2	Всего листов раздела 4.2: 130		Всего разделов: 8	Всего листов выписки: 451
12.02.2022г. № КУВИ-001/2022-9404350				
Кадастровый номер:			47:23:0000000:486	
Сведения о характерных точках границы части (частей) земельного участка				
Учетный номер части: 47:23:0000000:486/44				
Система координат МСК 47 зона 2				
Номер точки	Координаты, м		Описание закрепления на местности	Средняя квадратичная погрешность определения координат характерных точек границ земельного участка, м
	X	Y		
1	2	3	4	5
1	386241.13	2181133.55	-	-
2	386244.91	2181132.27	-	-
3	386246.18	2181136.1	-	-
4	386242.34	2181137.37	-	-
5	386241.13	2181133.55	-	-
1	386269.31	2181078.9	-	-
2	386254.43	2181077.31	-	-
3	386227.92	2181086.87	-	-
4	386217.96	2181090.47	-	0.1
5	386216.88	2181090.85	-	-
6	386179.06	2181104.5	-	-
7	386198.62	2181171.7	-	-
8	386289.56	2181143.03	-	-
9	386269.31	2181078.9	-	-
1	382776.73	2201782.93	-	-
2	382740.11	2201916.63	-	-
3	382766.53	2201920.72	-	-
4	382815.82	2201928.33	-	-
5	382853.09	2201797.55	-	-
6	382776.73	2201782.93	-	-

полное наименование должности	подпись	инициалы, фамилия
-------------------------------	---------	-------------------

М.П.

Земельный участок			
вид объекта недвижимости			
Лист № 57 раздела 4.2	Всего листов раздела 4.2: 130	Всего разделов: 8	Всего листов выписки: 451
12.02.2022г. № КУВИ-001/2022-9404350			
Кадастровый номер:		47:23:0000000:486	

Сведения о характерных точках границы части (частей) земельного участка

Учетный номер части: 47:23:0000000:486/45

Система координат МСК-64

Номер точки	Координаты, м		Описание закрепления на местности	Средняя квадратичная погрешность определения координат характерных точек границ земельного участка, м
	X	Y		
1	2	3	4	5
1	61275.1	108099.34	-	0.1
2	61256.44	108086.6	-	0.1
3	61244.6	108103.95	-	0.1
4	61253.19	108109.81	-	0.1
5	61251.01	108136.72	-	0.1
6	61244.47	108214.44	-	0.1
7	61243.95	108218.66	-	-
8	61584.58	108404.17	-	-
9	61750.28	108491.54	-	-
10	61848.57	108539.7	-	-
11	61879.64	108550.35	-	-
12	61947.24	108586.88	-	-
13	61954.8	108590.97	-	-
14	61956.37	108588.19	-	-
15	61958.07	108584.33	-	-
16	61895.93	108551.45	-	0.1
17	61715.27	108455.89	-	0.1
18	61625.84	108408.58	-	0.1
19	61538.93	108362.45	-	0.1
20	61446.87	108313.75	-	0.1
21	61355.8	108265.67	-	0.1
22	61265.26	108217.41	-	0.1
23	61271.94	108138.45	-	0.1
24	61275.1	108099.34	-	0.1
1	61994.11	108603.4	-	0.1
2	61974.8	108593.18	-	-
3	61972.42	108600.49	-	-

полное наименование должности	подпись	инициалы, фамилия

М.П.

Земельный участок					
вид объекта недвижимости					
Лист № 58 раздела 4.2		Всего листов раздела 4.2: 130		Всего разделов: 8	Всего листов выписки: 451
12.02.2022г. № КУВИ-001/2022-9404350					
Кадастровый номер:			47:23:0000000:486		
4	62070.55	108653.54	-	-	
5	62270.7	108755.99	-	-	
6	62370.49	108819.1	-	-	
7	62342.25	108787.75	-	0.1	
8	62252.97	108740.34	-	0.1	
9	62156.29	108689.29	-	0.1	
10	62070.94	108644.1	-	0.1	
11	61994.11	108603.4	-	0.1	
1	62764.19	109044.84	-	0.1	
2	62762.08	109044.89	-	-	
3	62865.8	109101.47	-	-	
4	63074.88	109226.85	-	-	
5	63100.6	109242.28	-	-	
6	63186.46	109293.76	-	-	
7	63315.87	109371.32	-	-	
8	63321.41	109373.31	-	-	
9	63285.78	109350.36	-	0.1	
10	63220.27	109308.19	-	0.1	
11	63112.16	109238.8	-	0.1	
12	63049.3	109198.16	-	0.1	
13	62947.57	109143.57	-	0.1	
14	62845.26	109088.72	-	0.1	
15	62764.19	109044.84	-	0.1	
1	63553.93	109463.93	-	0.1	
2	63529.43	109455.15	-	-	
3	63603.78	109490.44	-	-	
4	63692.75	109524.88	-	-	
5	63713.97	109537.15	-	-	
6	63714.9	109534.33	-	-	
7	63718.58	109523.08	-	0.1	
8	63665.06	109503.76	-	0.1	
9	63553.93	109463.93	-	0.1	
1	63963.1	109641.99	-	0.1	

полное наименование должности	подпись	инициалы, фамилия
-------------------------------	---------	-------------------

М.П.

Земельный участок				
вид объекта недвижимости				
Лист № 59 раздела 4.2		Всего листов раздела 4.2: 130		Всего разделов: 8
Всего листов выписки: 451				
12.02.2022г. № КУВИ-001/2022-9404350				
Кадастровый номер:			47:23:0000000:486	
2	63866.41	109592.08	-	0.1
3	64236	109789	-	0.1
4	64300.52	109830.81	-	0.1
5	64278.95	109815.38	-	0.1
6	64236.95	109785.31	-	0.1
7	64147.43	109738.72	-	0.1
8	64056.08	109690.9	-	0.1
9	63963.1	109641.99	-	0.1
1	64570.42	110024.08	-	0.1
2	64503.75	109976.47	-	0.1
3	64727.91	110149.21	-	-
4	64731	110151.58	-	-
5	64734.56	110149.89	-	-
6	64741.48	110146.58	-	0.1
7	64653.67	110083.69	-	0.1
8	64570.42	110024.08	-	0.1

полное наименование должности	подпись	инициалы, фамилия

М.П.

Земельный участок			
вид объекта недвижимости			
Лист № 60 раздела 4.2	Всего листов раздела 4.2: 130	Всего разделов: 8	Всего листов выписки: 451

12.02.2022г. № КУВИ-001/2022-9404350

Кадастровый номер: 47:23:0000000:486

Сведения о характерных точках границы части (частей) земельного участка			
Учетный номер части: 47:23:0000000:486/46			
Система координат МСК-64			

Номер точки	Координаты, м		Описание закрепления на местности	Средняя квадратичная погрешность определения координат характерных точек границ земельного участка, м
	X	Y		
1	2	3	4	5
1	61310.85	108066.34	-	-
2	61308.94	108065.35	-	-
3	61284.21	108086.75	-	0.1
4	61268.55	108092.91	-	0.1
5	61262.28	108091.91	-	0.1
6	61254.46	108088.1	-	0.1
7	61253.58	108089.89	-	0.1
8	61261.67	108093.84	-	0.1
9	61268.77	108094.97	-	0.1
10	61285.26	108088.48	-	0.1
11	61310.85	108066.34	-	-
1	61319.85	108071.01	-	-
2	61316.96	108069.51	-	-
3	61319.3	108071.61	-	0.1
4	61319.85	108071.01	-	-

полное наименование должности	подпись	инициалы, фамилия
-------------------------------	---------	-------------------

М.П.

Земельный участок				
вид объекта недвижимости				
Лист № 61 раздела 4.2	Всего листов раздела 4.2: 130		Всего разделов: 8	Всего листов выписки: 451
12.02.2022г. № КУВИ-001/2022-9404350				
Кадастровый номер:			47:23:0000000:486	
Сведения о характерных точках границы части (частей) земельного участка				
Учетный номер части: 47:23:0000000:486/47				
Система координат МСК 47 зона 2				
Номер точки	Координаты, м		Описание закрепления на местности	Средняя квадратичная погрешность определения координат характерных точек границ земельного участка, м
	X	Y		
1	2	3	4	5
1	403260.04	2208532.26	-	-
2	403258.22	2208531.28	-	-
3	403246.98	2208543.94	-	0.1
4	403233.63	2208556.08	-	0.1
5	403225.94	2208560.27	-	0.1
6	403217.78	2208557.24	-	0.1
7	403217.08	2208559.1	-	0.1
8	403226.09	2208562.46	-	0.1
9	403234.8	2208557.72	-	0.1
10	403248.41	2208545.35	-	0.1
11	403260.04	2208532.26	-	-

полное наименование должности	подпись	инициалы, фамилия
-------------------------------	---------	-------------------

М.П.

Земельный участок			
вид объекта недвижимости			
Лист № 62 раздела 4.2	Всего листов раздела 4.2: 130	Всего разделов: 8	Всего листов выписки: 451

12.02.2022г. № КУВИ-001/2022-9404350

Кадастровый номер: 47:23:0000000:486

Сведения о характерных точках границы части (частей) земельного участка			
Учетный номер части: 47:23:0000000:486/48			
Система координат МСК 47 зона 2			

Номер точки	Координаты, м		Описание закрепления на местности	Средняя квадратичная погрешность определения координат характерных точек границ земельного участка, м
	X	Y		
1	2	3	4	5
1	408179.84	2202470.05	-	0.1
2	408163.28	2202467.05	-	-
3	408162.69	2202486.45	-	-
4	408179.32	2202485.93	-	0.1
5	408179.84	2202470.05	-	0.1
1	408051	2202483.91	-	-
2	408049.87	2202499.38	-	0.1
3	408050.16	2202548.55	-	0.1
4	408052.06	2202564.19	-	0.1
5	408052.89	2202566.87	-	-
6	408078.22	2202568.18	-	-
7	408121.27	2202570.4	-	-
8	408133.92	2202547.61	-	0.1
9	408126.12	2202542.74	-	0.1
10	408091.13	2202541.74	-	0.1
11	408090.87	2202500.74	-	0.1
12	408091.77	2202488.55	-	0.1
13	408133.48	2202487.36	-	0.1
14	408145.69	2202486.97	-	-
15	408051	2202483.91	-	-

полное наименование должности	подпись	инициалы, фамилия
-------------------------------	---------	-------------------

М.П.

Земельный участок				
вид объекта недвижимости				
Лист № 63 раздела 4.2	Всего листов раздела 4.2: 130		Всего разделов: 8	Всего листов выписки: 451
12.02.2022г. № КУВИ-001/2022-9404350				
Кадастровый номер:			47:23:0000000:486	
Сведения о характерных точках границы части (частей) земельного участка				
Учетный номер части: 47:23:0000000:486/49				
Система координат МСК 47 зона 2				
Номер точки	Координаты, м		Описание закрепления на местности	Средняя квадратичная погрешность определения координат характерных точек границ земельного участка, м
	X	Y		
1	2	3	4	5
1	392477.44	2204367.16	-	-
2	392475.99	2204363.39	-	-
3	392424.98	2204391.77	-	-
4	392426.42	2204395.54	-	-
5	392477.44	2204367.16	-	-

полное наименование должности	подпись	инициалы, фамилия
-------------------------------	---------	-------------------

М.П.

Земельный участок				
вид объекта недвижимости				
Лист № 64 раздела 4.2	Всего листов раздела 4.2: 130		Всего разделов: 8	Всего листов выписки: 451
12.02.2022г. № КУВИ-001/2022-9404350				
Кадастровый номер:			47:23:0000000:486	
Сведения о характерных точках границы части (частей) земельного участка				
Учетный номер части: 47:23:0000000:486/50				
Система координат МСК 47 зона 2				
Номер точки	Координаты, м		Описание закрепления на местности	Средняя квадратичная погрешность определения координат характерных точек границ земельного участка, м
	X	Y		
1	2	3	4	5
1	391707.94	2196516.19	-	-
2	391647.24	2196539.35	-	0.1
3	391633.25	2196544.78	-	-
4	391634.82	2196548.47	-	-
5	391648.69	2196543.08	-	0.1
6	391709.51	2196519.87	-	-
7	391707.94	2196516.19	-	-
1	357140.71	2196871.89	-	-
2	357136.76	2196871.19	-	-
3	357113.67	2196958.78	-	-
4	357117.57	2196959.66	-	-
5	357140.71	2196871.89	-	-

полное наименование должности	подпись	инициалы, фамилия
-------------------------------	---------	-------------------

М.П.

Земельный участок				
вид объекта недвижимости				
Лист № 65 раздела 4.2	Всего листов раздела 4.2: 130		Всего разделов: 8	Всего листов выписки: 451
12.02.2022г. № КУВИ-001/2022-9404350				
Кадастровый номер:			47:23:0000000:486	
Сведения о характерных точках границы части (частей) земельного участка				
Учетный номер части: 47:23:0000000:486/51				
Система координат МСК-64				
Номер точки	Координаты, м		Описание закрепления на местности	Средняя квадратичная погрешность определения координат характерных точек границ земельного участка, м
	X	Y		
1	2	3	4	5
1	51288.54	105263.18	-	0.1
2	51281.91	105266.3	-	-
3	51294.28	105282.01	-	-
4	51309.12	105300.87	-	-
5	51288.54	105263.18	-	0.1
1	51311.13	105304.55	-	0.1
2	51311.03	105304.37	-	-
3	51309.19	105309.31	-	-
4	51310.22	105310.69	-	-
5	51311.13	105304.55	-	0.1

полное наименование должности	подпись	инициалы, фамилия
-------------------------------	---------	-------------------

М.П.

Земельный участок			
вид объекта недвижимости			
Лист № 66 раздела 4.2	Всего листов раздела 4.2: 130	Всего разделов: 8	Всего листов выписки: 451
12.02.2022г. № КУВИ-001/2022-9404350			
Кадастровый номер:		47:23:0000000:486	

Сведения о характерных точках границы части (частей) земельного участка

Учетный номер части: 47:23:0000000:486/52

Система координат МСК 47 зона 2

Номер точки	Координаты, м		Описание закрепления на местности	Средняя квадратичная погрешность определения координат характерных точек границ земельного участка, м
	X	Y		
1	2	3	4	5
1	399856.37	2201105.25	-	-
2	399855.85	2201111.17	-	0.1
3	399853.53	2201117.82	-	0.1
4	399857.14	2201125.86	-	0.1
5	399859.85	2201127.03	-	-
6	399869.24	2201113.22	-	-
7	399856.37	2201105.25	-	-
1	399864.66	2201129.1	-	-
2	399866.15	2201129.74	-	0.1
3	399892.23	2201139.59	-	0.1
4	399904.69	2201145.32	-	0.1
5	399914.01	2201149.97	-	0.1
6	399922.06	2201155.17	-	0.1
7	399928.82	2201159.23	-	0.1
8	399927.91	2201166.28	-	0.1
9	399926.64	2201173.97	-	0.1
10	399924.03	2201180.53	-	0.1
11	399920.69	2201187.36	-	0.1
12	399915.88	2201193.28	-	0.1
13	399908.99	2201199.86	-	0.1
14	399905.36	2201206.41	-	0.1
15	399898.28	2201205.38	-	0.1
16	399891.01	2201204.45	-	0.1
17	399883.87	2201203.04	-	0.1
18	399876.98	2201199.47	-	0.1
19	399870.16	2201196.95	-	0.1
20	399862.44	2201197.73	-	0.1

полное наименование должности	подпись	инициалы, фамилия
-------------------------------	---------	-------------------

М.П.

Земельный участок				
вид объекта недвижимости				
Лист № 67 раздела 4.2		Всего листов раздела 4.2: 130		Всего разделов: 8
Всего листов выписки: 451				
12.02.2022г. № КУВИ-001/2022-9404350				
Кадастровый номер:			47:23:0000000:486	
21	399855.45	2201202.27	-	0.1
22	399852.7	2201206.62	-	-
23	399924.4	2201219.07	-	-
24	399937.42	2201214.9	-	0.1
25	399950.19	2201209.03	-	0.1
26	399960.9	2201184.67	-	0.1
27	399962.5	2201161.34	-	-
28	399947.44	2201157.76	-	-
29	399943.6	2201156.15	-	-
30	399941.9	2201151.39	-	-
31	399942.27	2201140.74	-	-
32	399942.51	2201138.44	-	-
33	399864.66	2201129.1	-	-
1	399983.77	2201166.41	-	-
2	399983.18	2201166.27	-	-
3	399981.96	2201166.69	-	0.1
4	399972.42	2201190.9	-	0.1
5	399973.15	2201215.26	-	0.1
6	399971.15	2201227.17	-	-
7	399974.62	2201227.77	-	-
8	400082.05	2201246.38	-	-
9	400082.02	2201241.25	-	0.1
10	400080.96	2201233.64	-	0.1
11	400081.22	2201226.53	-	0.1
12	400081.76	2201214.38	-	0.1
13	400082.29	2201207.06	-	0.1
14	400087.14	2201201.75	-	0.1
15	400092.93	2201197.7	-	0.1
16	400099.82	2201196.02	-	0.1
17	400110.64	2201194.04	-	0.1
18	400123.03	2201192.86	-	0.1
19	400138.42	2201191.77	-	0.1
20	400147.99	2201190.23	-	0.1

полное наименование должности	подпись	инициалы, фамилия
-------------------------------	---------	-------------------

М.П.

Земельный участок				
вид объекта недвижимости				
Лист № 68 раздела 4.2	Всего листов раздела 4.2: 130		Всего разделов: 8	Всего листов выписки: 451
12.02.2022г. № КУВИ-001/2022-9404350				
Кадастровый номер:			47:23:0000000:486	
21	400161.89	2201188.03	-	0.1
22	400169.68	2201185	-	0.1
23	400187.2	2201178.22	-	0.1
24	400195.15	2201174.87	-	0.1
25	400201.36	2201170.38	-	0.1
26	400201.46	2201170.18	-	-
27	400162.18	2201181.13	-	-
28	400136.9	2201183.45	-	-
29	400097.26	2201186	-	-
30	400064.52	2201180.72	-	-
31	400040.14	2201177.37	-	-
32	400027.23	2201175.57	-	-
33	399983.77	2201166.41	-	-

полное наименование должности	подпись	инициалы, фамилия

М.П.

Земельный участок			
вид объекта недвижимости			
Лист № 69 раздела 4.2	Всего листов раздела 4.2: 130	Всего разделов: 8	Всего листов выписки: 451

12.02.2022г. № КУВИ-001/2022-9404350

Кадастровый номер: 47:23:0000000:486

Сведения о характерных точках границы части (частей) земельного участка			
Учетный номер части: 47:23:0000000:486/53			
Система координат МСК 47 зона 2			

Номер точки	Координаты, м		Описание закрепления на местности	Средняя квадратичная погрешность определения координат характерных точек границ земельного участка, м
	X	Y		
1	2	3	4	5
1	400397.2	2201135.87	-	-
2	400398.43	2201129.87	-	-
3	400335.18	2201136.3	-	-
4	400305.72	2201132.9	-	-
5	400302.18	2201159.03	-	-
6	400259.27	2201160.68	-	-
7	400232.71	2201165.39	-	-
8	400204.75	2201169.26	-	-
9	400201.46	2201170.18	-	-
10	400201.36	2201170.38	-	0.1
11	400195.15	2201174.87	-	0.1
12	400187.2	2201178.22	-	0.1
13	400169.68	2201185	-	0.1
14	400161.89	2201188.03	-	0.1
15	400147.99	2201190.23	-	0.1
16	400138.42	2201191.77	-	0.1
17	400123.03	2201192.86	-	0.1
18	400110.64	2201194.04	-	0.1
19	400099.82	2201196.02	-	0.1
20	400092.93	2201197.7	-	0.1
21	400087.14	2201201.75	-	0.1
22	400082.29	2201207.06	-	0.1
23	400081.76	2201214.38	-	0.1
24	400081.22	2201226.53	-	0.1
25	400080.96	2201233.64	-	0.1
26	400082.02	2201241.25	-	0.1
27	400082.05	2201246.38	-	-

полное наименование должности	подпись	инициалы, фамилия

М.П.

Земельный участок					
вид объекта недвижимости					
Лист № 70 раздела 4.2		Всего листов раздела 4.2: 130		Всего разделов: 8	Всего листов выписки: 451
12.02.2022г. № КУВИ-001/2022-9404350					
Кадастровый номер:			47:23:0000000:486		
28	400140.2	2201256.46	-	-	
29	400291.52	2201275.13	-	-	
30	400309.23	2201264	-	0.1	
31	400368.67	2201255.48	-	0.1	
32	400357.13	2201240.64	-	0.1	
33	400347.24	2201225.26	-	0.1	
34	400345.05	2201213.17	-	0.1	
35	400353.84	2201202.73	-	0.1	
36	400365.38	2201202.18	-	0.1	
37	400375.82	2201204.38	-	0.1	
38	400391.2	2201206.02	-	0.1	
39	400407.68	2201199.98	-	0.1	
40	400417.57	2201191.19	-	0.1	
41	400419.22	2201178.55	-	0.1	
42	400419.22	2201160.42	-	0.1	
43	400412.08	2201142.84	-	0.1	
44	400410.18	2201138.42	-	-	
45	400397.2	2201135.87	-	-	
1	399633.31	2201121.4	-	-	
2	399640	2201122.86	-	-	
3	399638.72	2201128.71	-	-	
4	399632.02	2201127.26	-	-	
5	399633.31	2201121.4	-	-	
1	398663.18	2200884.14	-	-	
2	398663.08	2200932.39	-	-	
3	398674.44	2200934.65	-	-	
4	398789.32	2200957.47	-	-	
5	398860.77	2200972.73	-	-	
6	398960.4	2200993.99	-	-	
7	399088.14	2201017.43	-	-	
8	399222.65	2201050.49	-	-	
9	399370.5	2201085.62	-	-	
10	399450.79	2201102.18	-	-	

полное наименование должности	подпись	инициалы, фамилия
-------------------------------	---------	-------------------

М.П.

Земельный участок					
вид объекта недвижимости					
Лист № 71 раздела 4.2		Всего листов раздела 4.2: 130		Всего разделов: 8	Всего листов выписки: 451
12.02.2022г. № КУВИ-001/2022-9404350					
Кадастровый номер:			47:23:0000000:486		
11	399485.73	2201109.71	-	-	
12	399499.56	2201114.05	-	-	
13	399521.09	2201115.88	-	-	
14	399557.59	2201126.57	-	-	
15	399559.2	2201126.95	-	-	
16	399566.02	2201129.41	-	-	
17	399585.04	2201133.01	-	-	
18	399690.56	2201163.97	-	-	
19	399716.3	2201171.13	-	-	
20	399746.35	2201179.5	-	-	
21	399748.6	2201146.73	-	-	
22	399765.42	2201149.93	-	-	
23	399765.22	2201152.51	-	-	
24	399812.1	2201161.74	-	-	
25	399807.92	2201195.91	-	-	
26	399821.84	2201199.55	-	-	
27	399830.53	2201201.81	-	-	
28	399841.9	2201204.75	-	-	
29	399852.7	2201206.62	-	-	
30	399855.45	2201202.27	-	0.1	
31	399862.44	2201197.73	-	0.1	
32	399870.16	2201196.95	-	0.1	
33	399876.98	2201199.47	-	0.1	
34	399883.87	2201203.04	-	0.1	
35	399891.01	2201204.45	-	0.1	
36	399898.28	2201205.38	-	0.1	
37	399905.36	2201206.41	-	0.1	
38	399908.99	2201199.86	-	0.1	
39	399915.88	2201193.28	-	0.1	
40	399920.69	2201187.36	-	0.1	
41	399924.03	2201180.53	-	0.1	
42	399926.64	2201173.97	-	0.1	
43	399927.91	2201166.28	-	0.1	

полное наименование должности	подпись	инициалы, фамилия
-------------------------------	---------	-------------------

М.П.

Земельный участок					
вид объекта недвижимости					
Лист № 72 раздела 4.2		Всего листов раздела 4.2: 130		Всего разделов: 8	Всего листов выписки: 451
12.02.2022г. № КУВИ-001/2022-9404350					
Кадастровый номер:			47:23:0000000:486		
44	399928.82	2201159.23	-	0.1	
45	399922.06	2201155.17	-	0.1	
46	399914.01	2201149.97	-	0.1	
47	399904.69	2201145.32	-	0.1	
48	399892.23	2201139.59	-	0.1	
49	399866.15	2201129.74	-	0.1	
50	399864.66	2201129.1	-	-	
51	399858.91	2201128.41	-	-	
52	399859.85	2201127.03	-	-	
53	399857.14	2201125.86	-	0.1	
54	399853.53	2201117.82	-	0.1	
55	399855.85	2201111.17	-	0.1	
56	399856.37	2201105.25	-	-	
57	399836.78	2201093.12	-	-	
58	399804.32	2201073.02	-	-	
59	399792.8	2201117.1	-	-	
60	399766.52	2201111.73	-	-	
61	399767.81	2201114.85	-	-	
62	399767.32	2201121.98	-	-	
63	399750.52	2201118.58	-	-	
64	399731.06	2201114.26	-	-	
65	399714.09	2201110.96	-	-	
66	399714.71	2201107.8	-	-	
67	399722.08	2201090.64	-	-	
68	399701.45	2201086.47	-	-	
69	399702.42	2201081.6	-	-	
70	399714.37	2201083.99	-	-	
71	399723.42	2201068.01	-	-	
72	399526.7	2201036.61	-	-	
73	399334.45	2201008.89	-	-	
74	399294.53	2201003.15	-	-	
75	399277.33	2201000.66	-	-	
76	399101.96	2200975.38	-	-	

полное наименование должности	подпись	инициалы, фамилия
-------------------------------	---------	-------------------

М.П.

Земельный участок			
вид объекта недвижимости			
Лист № 73 раздела 4.2	Всего листов раздела 4.2: 130	Всего разделов: 8	Всего листов выписки: 451
12.02.2022г. № КУВИ-001/2022-9404350			
Кадастровый номер:		47:23:0000000:486	
77	399042.25	2200962.98	-
78	399015.36	2200957.41	-
79	398766.72	2200905.75	-
80	398699.63	2200891.75	-
81	398663.18	2200884.14	-

полное наименование должности	подпись	инициалы, фамилия

М.П.

Земельный участок				
вид объекта недвижимости				
Лист № 74 раздела 4.2	Всего листов раздела 4.2: 130		Всего разделов: 8	Всего листов выписки: 451
12.02.2022г. № КУВИ-001/2022-9404350				
Кадастровый номер:			47:23:0000000:486	
Сведения о характерных точках границы части (частей) земельного участка				
Учетный номер части: 47:23:0000000:486/54				
Система координат МСК 47 зона 2				
Номер точки	Координаты, м		Описание закрепления на местности	Средняя квадратичная погрешность определения координат характерных точек границ земельного участка, м
	X	Y		
1	2	3	4	5
1	400422.72	2201193.81	-	0.1
2	400418.95	2201193.05	-	0.1
3	400408.08	2201240.68	-	0.1
4	400377.68	2201234.95	-	0.1
5	400370.02	2201286.12	-	-
6	400371.99	2201286.49	-	-
7	400379.35	2201237.3	-	0.1
8	400409.6	2201243	-	0.1
9	400420.46	2201195.39	-	0.1
10	400422.32	2201195.77	-	0.1
11	400422.72	2201193.81	-	0.1

полное наименование должности	подпись	инициалы, фамилия
-------------------------------	---------	-------------------

М.П.

Земельный участок				
вид объекта недвижимости				
Лист № 75 раздела 4.2	Всего листов раздела 4.2: 130		Всего разделов: 8	Всего листов выписки: 451
12.02.2022г. № КУВИ-001/2022-9404350				
Кадастровый номер:			47:23:0000000:486	
Сведения о характерных точках границы части (частей) земельного участка				
Учетный номер части: 47:23:0000000:486/55				
Система координат МСК 47 зона 2				
Номер точки	Координаты, м		Описание закрепления на местности	Средняя квадратичная погрешность определения координат характерных точек границ земельного участка, м
	X	Y		
1	2	3	4	5
1	397185.5	2200611.19	-	0.75
2	397184.35	2200610.78	-	0.75
3	397181.3	2200611.48	-	0.75
4	397180.64	2200612.36	-	0.75
5	397181.56	2200616.19	-	0.75
6	397182.5	2200616.81	-	0.75
7	397185.56	2200616.07	-	0.75
8	397186.51	2200615.19	-	0.75
9	397185.5	2200611.19	-	0.75

полное наименование должности	подпись	инициалы, фамилия

М.П.

Земельный участок			
вид объекта недвижимости			
Лист № 76 раздела 4.2	Всего листов раздела 4.2: 130	Всего разделов: 8	Всего листов выписки: 451
12.02.2022г. № КУВИ-001/2022-9404350			
Кадастровый номер:		47:23:0000000:486	

Сведения о характерных точках границы части (частей) земельного участка

Учетный номер части: 47:23:0000000:486/56

Система координат МСК 47 зона 2

Номер точки	Координаты, м		Описание закрепления на местности	Средняя квадратичная погрешность определения координат характерных точек границ земельного участка, м
	X	Y		
1	2	3	4	5
1	355056.25	2196464.33	-	-
2	355091.73	2196472.18	-	0.1
3	355128.37	2196480.66	-	0.1
4	355164.38	2196488.74	-	0.1
5	355211.55	2196500.35	-	0.1
6	355213.88	2196495.04	-	-
7	355146.76	2196479.93	-	-
8	355056.25	2196464.33	-	-
1	356916.56	2196830.18	-	-
2	356915.18	2196837.65	-	0.1
3	356904.97	2196894.41	-	0.1
4	356900.91	2196917.4	-	-
5	356921.54	2196921.33	-	-
6	356925.64	2196898.1	-	0.1
7	356935.84	2196841.41	-	0.1
8	356937.19	2196834.06	-	-
9	356916.56	2196830.18	-	-

полное наименование должности	подпись	инициалы, фамилия
-------------------------------	---------	-------------------

М.П.

Земельный участок			
вид объекта недвижимости			
Лист № 77 раздела 4.2	Всего листов раздела 4.2: 130	Всего разделов: 8	Всего листов выписки: 451
12.02.2022г. № КУВИ-001/2022-9404350			
Кадастровый номер:		47:23:0000000:486	

Сведения о характерных точках границы части (частей) земельного участка

Учетный номер части: 47:23:0000000:486/57

Система координат МСК 47 зона 2

Номер точки	Координаты, м		Описание закрепления на местности	Средняя квадратичная погрешность определения координат характерных точек границ земельного участка, м
	X	Y		
1	2	3	4	5
1	400418.49	2201127.95	-	0.1
2	400418.65	2201127.86	-	-
3	400412.55	2201128.4	-	-
4	400412.24	2201129.8	-	-
5	400405.09	2201169.92	-	0.1
6	400407.06	2201170.26	-	0.1
7	400414.44	2201128.38	-	0.1
8	400418.49	2201127.95	-	0.1

полное наименование должности	подпись	инициалы, фамилия
-------------------------------	---------	-------------------

М.П.

Земельный участок			
вид объекта недвижимости			
Лист № 78 раздела 4.2	Всего листов раздела 4.2: 130	Всего разделов: 8	Всего листов выписки: 451
12.02.2022г. № КУВИ-001/2022-9404350			
Кадастровый номер:		47:23:0000000:486	

Сведения о характерных точках границы части (частей) земельного участка

Учетный номер части: 47:23:0000000:486/58

Система координат МСК 47 зона 2

Номер точки	Координаты, м		Описание закрепления на местности	Средняя квадратичная погрешность определения координат характерных точек границ земельного участка, м
	X	Y		
1	2	3	4	5
1	400492.86	2201139.79	-	-
2	400436.37	2201127.97	-	-
3	400435.59	2201129.44	-	0.1
4	400435.4	2201131.36	-	0.1
5	400436.66	2201134.7	-	0.1
6	400438.23	2201136.12	-	0.1
7	400439.46	2201136.46	-	0.1
8	400436.98	2201174	-	0.1
9	400427.85	2201171.24	-	0.1
10	400419.34	2201201.35	-	0.1
11	400418.24	2201207.03	-	0.1
12	400438.85	2201211.04	-	0.1
13	400439.79	2201206.22	-	0.1
14	400448.06	2201176.95	-	0.1
15	400438.98	2201174.13	-	0.1
16	400441.45	2201136.66	-	0.1
17	400492.54	2201141.74	-	-
18	400492.86	2201139.79	-	-

полное наименование должности	подпись	инициалы, фамилия
-------------------------------	---------	-------------------

М.П.

Земельный участок			
вид объекта недвижимости			
Лист № 79 раздела 4.2	Всего листов раздела 4.2: 130	Всего разделов: 8	Всего листов выписки: 451

12.02.2022г. № КУВИ-001/2022-9404350

Кадастровый номер: 47:23:0000000:486

Сведения о характерных точках границы части (частей) земельного участка			
Учетный номер части: 47:23:0000000:486/59			
Система координат МСК 47 зона 2			

Номер точки	Координаты, м		Описание закрепления на местности	Средняя квадратичная погрешность определения координат характерных точек границ земельного участка, м
	X	Y		
1	2	3	4	5
1	372134.88	2199744.36	-	0.5
2	372131.68	2199744.4	-	0.5
3	372128.5	2199744.65	-	0.5
4	372125.33	2199745.1	-	0.5
5	372122.2	2199745.75	-	0.5
6	372119.12	2199746.6	-	0.5
7	372116.1	2199747.64	-	0.5
8	372113.16	2199748.87	-	0.5
9	372110.05	2199749.25	-	0.5
10	372106.97	2199749.83	-	0.5
11	372103.93	2199750.6	-	0.5
12	372100.94	2199751.55	-	0.5
13	372098.03	2199752.69	-	0.5
14	372095.18	2199754.01	-	0.5
15	372092.43	2199755.51	-	0.5
16	372089.78	2199757.17	-	0.5
17	372087.23	2199759	-	0.5
18	372084.81	2199760.99	-	0.5
19	372082.51	2199763.12	-	0.5
20	372080.35	2199765.39	-	0.5
21	372078.34	2199767.79	-	0.5
22	372076.49	2199770.32	-	0.5
23	372074.79	2199772.95	-	0.5
24	372073.26	2199775.69	-	0.5
25	372071.91	2199778.51	-	0.5
26	372070.74	2199781.42	-	0.5
27	372069.75	2199784.39	-	0.5

полное наименование должности	подпись	инициалы, фамилия
-------------------------------	---------	-------------------

М.П.

Земельный участок					
вид объекта недвижимости					
Лист № 80 раздела 4.2		Всего листов раздела 4.2: 130		Всего разделов: 8	Всего листов выписки: 451
12.02.2022г. № КУВИ-001/2022-9404350					
Кадастровый номер:			47:23:0000000:486		
28	372068.95	2199787.42	-	0.5	
29	372068.34	2199790.5	-	0.5	
30	372061.71	2199811.02	-	-	
31	372095.94	2199823.09	-	-	
32	372098.77	2199814.34	-	-	
33	372104.79	2199795.99	-	-	
34	372132.49	2199801.75	-	-	
35	372133.94	2199794.35	-	-	
36	372134.35	2199792.54	-	-	
37	372147.3	2199794.88	-	-	
38	372150.19	2199781.64	-	-	
39	372245.89	2199801.07	-	-	
40	372243.6	2199813.36	-	-	
41	372292.58	2199823.1	-	-	
42	372292.68	2199822.44	-	0.5	
43	372292.93	2199819.35	-	0.5	
44	372292.99	2199816.25	-	0.5	
45	372292.85	2199813.15	-	0.5	
46	372292.53	2199810.06	-	0.5	
47	372292.01	2199807.01	-	0.5	
48	372291.31	2199803.98	-	0.5	
49	372290.42	2199801.01	-	0.5	
50	372289.34	2199798.1	-	0.5	
51	372288.09	2199795.27	-	0.5	
52	372286.67	2199792.51	-	0.5	
53	372285.07	2199789.85	-	0.5	
54	372283.32	2199787.29	-	0.5	
55	372281.41	2199784.85	-	0.5	
56	372279.35	2199782.53	-	0.5	
57	372277.15	2199780.34	-	0.5	
58	372274.82	2199778.29	-	0.5	
59	372272.37	2199776.39	-	0.5	
60	372269.8	2199774.65	-	0.5	

полное наименование должности	подпись	инициалы, фамилия
-------------------------------	---------	-------------------

М.П.

Земельный участок				
вид объекта недвижимости				
Лист № 81 раздела 4.2	Всего листов раздела 4.2: 130		Всего разделов: 8	Всего листов выписки: 451
12.02.2022г. № КУВИ-001/2022-9404350				
Кадастровый номер:			47:23:0000000:486	
61	372267.14	2199773.07	-	0.5
62	372264.37	2199771.65	-	0.5
63	372261.53	2199770.41	-	0.5
64	372258.62	2199769.35	-	0.5
65	372255.64	2199768.48	-	0.5
66	372252.62	2199767.79	-	0.5
67	372144.39	2199745.45	-	0.5
68	372141.24	2199744.89	-	0.5
69	372138.07	2199744.52	-	0.5
70	372134.88	2199744.36	-	0.5

полное наименование должности	подпись	инициалы, фамилия

М.П.

Земельный участок				
вид объекта недвижимости				
Лист № 82 раздела 4.2	Всего листов раздела 4.2: 130		Всего разделов: 8	Всего листов выписки: 451
12.02.2022г. № КУВИ-001/2022-9404350				
Кадастровый номер:		47:23:0000000:486		
Сведения о характерных точках границы части (частей) земельного участка				
Учетный номер части: 47:23:0000000:486/60				
Система координат МСК 47 зона 2				
Номер точки	Координаты, м		Описание закрепления на местности	Средняя квадратичная погрешность определения координат характерных точек границ земельного участка, м
	X	Y		
1	2	3	4	5
1	405123	2202116.48	-	-
2	405100.91	2202113.73	-	-
3	405106.23	2202138.27	-	0.1
4	405118.23	2202200.52	-	0.1
5	405121.93	2202220.15	-	-
6	405178.22	2202226.48	-	-
7	405192.52	2202228.78	-	-
8	405219.73	2202233.16	-	-
9	405238.4	2202236.17	-	-
10	405230.23	2202225.73	-	0.1
11	405177.01	2202221.75	-	0.1
12	405144.16	2202220.51	-	0.1
13	405143.29	2202220.12	-	0.1
14	405138.86	2202196.59	-	0.1
15	405126.81	2202134.06	-	0.1
16	405123	2202116.48	-	-
1	405344.72	2202247.11	-	0.1
2	405329.43	2202257.03	-	-
3	405364.52	2202266.78	-	-
4	405344.72	2202247.11	-	0.1

полное наименование должности	подпись	инициалы, фамилия
-------------------------------	---------	-------------------

М.П.

Земельный участок				
вид объекта недвижимости				
Лист № 83 раздела 4.2	Всего листов раздела 4.2: 130		Всего разделов: 8	Всего листов выписки: 451
12.02.2022г. № КУВИ-001/2022-9404350				
Кадастровый номер:			47:23:0000000:486	
Сведения о характерных точках границы части (частей) земельного участка				
Учетный номер части: 47:23:0000000:486/61				
Система координат МСК 47 зона 2				
Номер точки	Координаты, м		Описание закрепления на местности	Средняя квадратичная погрешность определения координат характерных точек границ земельного участка, м
	X	Y		
1	2	3	4	5
1	400422.72	2201193.81	-	0.1
2	400418.95	2201193.05	-	0.1
3	400408.08	2201240.68	-	0.1
4	400377.68	2201234.95	-	0.1
5	400370.02	2201286.12	-	-
6	400371.99	2201286.49	-	-
7	400379.35	2201237.3	-	0.1
8	400409.6	2201243	-	0.1
9	400420.46	2201195.39	-	0.1
10	400422.32	2201195.77	-	0.1
11	400422.72	2201193.81	-	0.1

полное наименование должности	подпись	инициалы, фамилия
-------------------------------	---------	-------------------

М.П.

Земельный участок				
вид объекта недвижимости				
Лист № 84 раздела 4.2	Всего листов раздела 4.2: 130		Всего разделов: 8	Всего листов выписки: 451
12.02.2022г. № КУВИ-001/2022-9404350				
Кадастровый номер:			47:23:0000000:486	
Сведения о характерных точках границы части (частей) земельного участка				
Учетный номер части: 47:23:0000000:486/62				
Система координат МСК 47 зона 2				
Номер точки	Координаты, м		Описание закрепления на местности	Средняя квадратичная погрешность определения координат характерных точек границ земельного участка, м
	X	Y		
1	2	3	4	5
1	390784.12	2203333.37	-	-
2	390775.93	2203338.98	-	0.1
3	390779.32	2203343.93	-	0.1
4	390792.72	2203334.76	-	-
5	390784.12	2203333.37	-	-

полное наименование должности	подпись	инициалы, фамилия
-------------------------------	---------	-------------------

М.П.

Земельный участок				
вид объекта недвижимости				
Лист № 85 раздела 4.2	Всего листов раздела 4.2: 130		Всего разделов: 8	Всего листов выписки: 451
12.02.2022г. № КУВИ-001/2022-9404350				
Кадастровый номер:		47:23:0000000:486		
Сведения о характерных точках границы части (частей) земельного участка				
Учетный номер части: 47:23:0000000:486/63				
Система координат МСК 47 зона 2				
Номер точки	Координаты, м		Описание закрепления на местности	Средняя квадратичная погрешность определения координат характерных точек границ земельного участка, м
	X	Y		
1	2	3	4	5
1	390784.12	2203333.37	-	-
2	390775.93	2203338.98	-	0.1
3	390779.32	2203343.93	-	0.1
4	390792.72	2203334.76	-	-
5	390784.12	2203333.37	-	-

полное наименование должности	подпись	инициалы, фамилия
-------------------------------	---------	-------------------

М.П.

Земельный участок				
вид объекта недвижимости				
Лист № 86 раздела 4.2	Всего листов раздела 4.2: 130		Всего разделов: 8	Всего листов выписки: 451
12.02.2022г. № КУВИ-001/2022-9404350				
Кадастровый номер:			47:23:0000000:486	
Сведения о характерных точках границы части (частей) земельного участка				
Учетный номер части: 47:23:0000000:486/64				
Система координат МСК 47 зона 2				
Номер точки	Координаты, м		Описание закрепления на местности	Средняя квадратичная погрешность определения координат характерных точек границ земельного участка, м
	X	Y		
1	2	3	4	5
1	392786.58	2204847.85	-	-
2	392782.93	2204843.07	-	-
3	392739.31	2204872.77	-	0.1
4	392734.77	2204875.92	-	-
5	392738.41	2204880.7	-	-
6	392742.71	2204877.72	-	0.1
7	392786.58	2204847.85	-	-
1	393278.06	2205490.97	-	-
2	393284.27	2205501.33	-	0.1
3	393304	2205534.16	-	0.1
4	393313.11	2205536.86	-	-
5	393278.06	2205490.97	-	-

полное наименование должности	подпись	инициалы, фамилия
-------------------------------	---------	-------------------

М.П.

Земельный участок			
вид объекта недвижимости			
Лист № 87 раздела 4.2	Всего листов раздела 4.2: 130	Всего разделов: 8	Всего листов выписки: 451

12.02.2022г. № КУВИ-001/2022-9404350

Кадастровый номер: 47:23:0000000:486

Сведения о характерных точках границы части (частей) земельного участка			
Учетный номер части: 47:23:0000000:486/65			
Система координат МСК 47 зона 2			

Номер точки	Координаты, м		Описание закрепления на местности	Средняя квадратичная погрешность определения координат характерных точек границ земельного участка, м
	X	Y		
1	2	3	4	5
1	394864.74	2207625.61	-	-
2	394862.94	2207622.04	-	-
3	394855.41	2207625.9	-	0.1
4	394853.55	2207626.89	-	0.1
5	394853.15	2207627.11	-	0.1
6	394838.67	2207634.91	-	0.1
7	394838.2	2207635.16	-	0.1
8	394819.98	2207644.98	-	-
9	394821.77	2207648.56	-	-
10	394840.1	2207638.68	-	0.1
11	394840.57	2207638.43	-	0.1
12	394855.04	2207630.63	-	0.1
13	394855.44	2207630.42	-	0.1
14	394857.27	2207629.45	-	0.1
15	394864.74	2207625.61	-	-

полное наименование должности	подпись	инициалы, фамилия
-------------------------------	---------	-------------------

М.П.

Земельный участок				
вид объекта недвижимости				
Лист № 88 раздела 4.2	Всего листов раздела 4.2: 130		Всего разделов: 8	Всего листов выписки: 451
12.02.2022г. № КУВИ-001/2022-9404350				
Кадастровый номер:			47:23:0000000:486	
Сведения о характерных точках границы части (частей) земельного участка				
Учетный номер части: 47:23:0000000:486/66				
Система координат				
Номер точки	Координаты, м		Описание закрепления на местности	Средняя квадратичная погрешность определения координат характерных точек границ земельного участка, м
	X	Y		
1	2	3	4	5
1	394579.94	2207201.91	-	-
2	394589.43	2207214.32	-	-
3	394592.69	2207218.64	-	-
4	394572.21	2207232.43	-	-
5	394563.07	2207239.69	-	-
6	394545.41	2207252.55	-	-
7	394532.65	2207235.87	-	-
8	394550.35	2207222.98	-	-
9	394559.8	2207215.47	-	-
1	394579.94	2207201.91	-	-

полное наименование должности	подпись	инициалы, фамилия
-------------------------------	---------	-------------------

М.П.

Земельный участок				
вид объекта недвижимости				
Лист № 89 раздела 4.2	Всего листов раздела 4.2: 130		Всего разделов: 8	Всего листов выписки: 451
12.02.2022г. № КУВИ-001/2022-9404350				
Кадастровый номер:		47:23:0000000:486		
Сведения о характерных точках границы части (частей) земельного участка				
Учетный номер части: 47:23:0000000:486/67				
Система координат				
Номер точки	Координаты, м		Описание закрепления на местности	Средняя квадратичная погрешность определения координат характерных точек границ земельного участка, м
	X	Y		
1	2	3	4	5
1	398166.86	2205711.01	-	-
2	398159.25	2205705.82	-	-
3	397933.05	2205552.78	-	-
4	397914.51	2205541.43	-	-
5	397873.36	2205516.24	-	-
6	397841.14	2205496.51	-	-
7	397867.25	2205453.87	-	-
8	397899.46	2205473.59	-	-
9	397946.52	2205502.4	-	-
10	397975.19	2205533.4	-	-
11	398027.25	2205582.75	-	-
12	398038.58	2205589.65	-	-
13	398046.52	2205597.61	-	-
14	398056.95	2205611.76	-	-
15	398097.5	2205655.09	-	-
16	398107.51	2205664.62	-	-
17	398145.93	2205692.22	-	-
18	398165.01	2205708.67	-	-
1	398166.86	2205711.01	-	-

полное наименование должности	подпись	инициалы, фамилия
-------------------------------	---------	-------------------

М.П.

Земельный участок				
вид объекта недвижимости				
Лист № 90 раздела 4.2	Всего листов раздела 4.2: 130		Всего разделов: 8	Всего листов выписки: 451
12.02.2022г. № КУВИ-001/2022-9404350				
Кадастровый номер:			47:23:0000000:486	
Сведения о характерных точках границы части (частей) земельного участка				
Учетный номер части: 47:23:0000000:486/68				
Система координат				
Номер точки	Координаты, м		Описание закрепления на местности	Средняя квадратичная погрешность определения координат характерных точек границ земельного участка, м
	X	Y		
1	2	3	4	5
1	400276.88	2207084.61	-	-
2	400252.38	2207071.02	-	-
3	400205.02	2207044.73	-	-
4	400189.83	2207036.24	-	-
5	400208.59	2207042.76	-	-
6	400249.12	2207067.22	-	-
1	400276.88	2207084.61	-	-
1	400408.31	2207157.55	-	-
2	400389.18	2207146.93	-	-
3	400392.08	2207137.45	-	-
4	400409.83	2207081.72	-	-
5	400415.17	2207061.06	-	-
6	400434.43	2207072.04	-	-
7	400431.16	2207084.69	-	-
8	400431.82	2207087.24	-	-
9	400485.13	2207115.53	-	-
10	400539.46	2207143.94	-	-
11	400597.29	2207174.02	-	-
12	400611.03	2207172.78	-	-
13	400627.34	2207182.08	-	-
14	400595.21	2207195.14	-	-
15	400596.06	2207195.61	-	-
16	400592.97	2207195.89	-	-
17	400529.56	2207162.91	-	-
18	400475.16	2207134.46	-	-
19	400424.11	2207107.38	-	-
20	400412.51	2207143.82	-	-

полное наименование должности	подпись	инициалы, фамилия
-------------------------------	---------	-------------------

М.П.

Земельный участок				
вид объекта недвижимости				
Лист № 91 раздела 4.2		Всего листов раздела 4.2: 130		Всего разделов: 8
Всего листов выписки: 451				
12.02.2022г. № КУВИ-001/2022-9404350				
Кадастровый номер:			47:23:0000000:486	
1	400408.31	2207157.55	-	-
1	403238.83	2208520.86	-	-
2	403240.6	2208521.81	-	-
3	403238.9	2208524.27	-	-
4	403233.13	2208530.87	-	-
5	403230.99	2208536.38	-	-
6	403226.23	2208544.66	-	-
7	403217.85	2208560.02	-	-
8	403211.49	2208571.84	-	-
9	403209.24	2208572.03	-	-
10	403209.07	2208570.04	-	-
11	403210.24	2208569.94	-	-
12	403216.09	2208559.07	-	-
13	403224.48	2208543.68	-	-
14	403229.19	2208535.51	-	-
15	403231.4	2208529.82	-	-
16	403237.32	2208523.04	-	-
1	403238.83	2208520.86	-	-

полное наименование должности	подпись	инициалы, фамилия
-------------------------------	---------	-------------------

М.П.

Земельный участок			
вид объекта недвижимости			
Лист № 92 раздела 4.2	Всего листов раздела 4.2: 130	Всего разделов: 8	Всего листов выписки: 451
12.02.2022г. № КУВИ-001/2022-9404350			
Кадастровый номер:		47:23:0000000:486	

Сведения о характерных точках границы части (частей) земельного участка				
Учетный номер части: 47:23:0000000:486/69				
Система координат				
Номер точки	Координаты, м		Описание закрепления на местности	Средняя квадратичная погрешность определения координат характерных точек границ земельного участка, м
	X	Y		
1	2	3	4	5
1	403239.33	2208521.13	-	-
2	403241.12	2208522.09	-	-
3	403239.21	2208524.57	-	-
4	403234.21	2208531.08	-	-
5	403230.95	2208536.45	-	-
6	403226.23	2208544.66	-	-
7	403217.85	2208560.02	-	-
8	403211.49	2208571.84	-	-
9	403209.94	2208571.97	-	-
10	403208.66	2208571.27	-	-
11	403209.62	2208569.52	-	-
12	403210.28	2208569.88	-	-
13	403216.09	2208559.07	-	-
14	403224.48	2208543.68	-	-
15	403229.23	2208535.44	-	-
16	403232.55	2208529.95	-	-
17	403237.62	2208523.35	-	-
1	403239.33	2208521.13	-	-

полное наименование должности	подпись	инициалы, фамилия

М.П.

Земельный участок				
вид объекта недвижимости				
Лист № 93 раздела 4.2	Всего листов раздела 4.2: 130		Всего разделов: 8	Всего листов выписки: 451
12.02.2022г. № КУВИ-001/2022-9404350				
Кадастровый номер:		47:23:0000000:486		
Сведения о характерных точках границы части (частей) земельного участка				
Учетный номер части: 47:23:0000000:486/70				
Система координат				
Номер точки	Координаты, м		Описание закрепления на местности	Средняя квадратичная погрешность определения координат характерных точек границ земельного участка, м
	X	Y		
1	2	3	4	5
1	406640.46	2202433.39	-	-
2	406660.44	2202435.21	-	-
3	406666.83	2202445.83	-	-
4	406639.57	2202443.35	-	-
5	406597.29	2202439.65	-	-
6	406543.86	2202434.65	-	-
7	406544.79	2202424.69	-	-
8	406598.19	2202429.69	-	-
1	406640.46	2202433.39	-	-
1	406868.62	2202449.66	-	-
2	406868.32	2202463.63	-	-
3	406801.32	2202458.15	-	-
4	406760.44	2202454.31	-	-
5	406726.77	2202451.26	-	-
6	406763.74	2202451.89	-	-
7	406790.32	2202447.08	-	-
8	406802.2	2202448.19	-	-
9	406858.55	2202452.8	-	-
10	406858.56	2202452.08	-	-
11	406850.03	2202436.26	-	-
12	406860.38	2202434.39	-	-
1	406868.62	2202449.66	-	-

полное наименование должности	подпись	инициалы, фамилия
-------------------------------	---------	-------------------

М.П.

Земельный участок				
вид объекта недвижимости				
Лист № 94 раздела 4.2	Всего листов раздела 4.2: 130		Всего разделов: 8	Всего листов выписки: 451
12.02.2022г. № КУВИ-001/2022-9404350				
Кадастровый номер:		47:23:0000000:486		
Сведения о характерных точках границы части (частей) земельного участка				
Учетный номер части: 47:23:0000000:486/71				
Система координат				
Номер точки	Координаты, м		Описание закрепления на местности	Средняя квадратичная погрешность определения координат характерных точек границ земельного участка, м
	X	Y		
1	2	3	4	5
1	405230.18	2202215.21	-	-
2	405269.22	2202213.11	-	-
3	405322.51	2202226.18	-	-
4	405429.58	2202251.83	-	-
5	405483.07	2202265.79	-	-
6	405533.41	2202275.66	-	-
7	405592.17	2202293.22	-	-
8	405622.1	2202301.76	-	-
9	405619.69	2202311.48	-	-
10	405589.37	2202302.82	-	-
11	405531.01	2202285.38	-	-
12	405480.84	2202275.54	-	-
13	405427.17	2202261.54	-	-
14	405320.14	2202235.89	-	-
15	405268.28	2202223.17	-	-
16	405230.74	2202225.19	-	-
17	405186.5	2202227.81	-	-
18	405178.22	2202226.48	-	-
19	405168.6	2202225.4	-	-
20	405168.21	2202218.87	-	-
1	405230.18	2202215.21	-	-
1	405852.43	2202356.01	-	-
2	405840.48	2202352.75	-	-
3	405851.68	2202355.22	-	-
1	405852.43	2202356.01	-	-

полное наименование должности	подпись	инициалы, фамилия
-------------------------------	---------	-------------------

М.П.

Земельный участок			
вид объекта недвижимости			
Лист № 95 раздела 4.2	Всего листов раздела 4.2: 130	Всего разделов: 8	Всего листов выписки: 451
12.02.2022г. № КУВИ-001/2022-9404350			
Кадастровый номер:		47:23:0000000:486	

Сведения о характерных точках границы части (частей) земельного участка

Учетный номер части: 47:23:0000000:486/72

Система координат

Номер точки	Координаты, м		Описание закрепления на местности	Средняя квадратичная погрешность определения координат характерных точек границ земельного участка, м
	X	Y		
1	2	3	4	5
1	404700.65	2209529.88	-	-
2	404865.2	2209589.91	-	-
3	405048.74	2209671.16	-	-
4	405226.44	2209764.5	-	-
5	405397.5	2209869.52	-	-
6	405484.62	2209931.38	-	-
7	405518.68	2209954.22	-	-
8	405594.8	2210009.57	-	-
9	405593.51	2210015.46	-	-
10	405545.45	2209996.06	-	-
11	405409.93	2209929.35	-	-
12	405259.27	2209872.84	-	-
13	405130.98	2209793.43	-	-
14	405045.87	2209740.72	-	-
15	405020.36	2209724.93	-	-
16	404813.1	2209596.56	-	-
17	404695.56	2209530.26	-	-
1	404700.65	2209529.88	-	-

полное наименование должности	подпись	инициалы, фамилия
-------------------------------	---------	-------------------

М.П.

Земельный участок				
вид объекта недвижимости				
Лист № 96 раздела 4.2	Всего листов раздела 4.2: 130		Всего разделов: 8	Всего листов выписки: 451
12.02.2022г. № КУВИ-001/2022-9404350				
Кадастровый номер:		47:23:0000000:486		
Сведения о характерных точках границы части (частей) земельного участка				
Учетный номер части: 47:23:0000000:486/73				
Система координат				
Номер точки	Координаты, м		Описание закрепления на местности	Средняя квадратичная погрешность определения координат характерных точек границ земельного участка, м
	X	Y		
1	2	3	4	5
1	405179.56	2202226.69	-	-
2	405178.22	2202226.48	-	-
3	405168.85	2202225.43	-	-
4	405162.32	2202207.42	-	-
5	405141.07	2202149.82	-	-
6	405125.65	2202118	-	-
7	405125.59	2202116.8	-	-
8	405135.82	2202118.08	-	-
9	405136.86	2202118.21	-	-
10	405150.28	2202145.9	-	-
11	405171.72	2202203.98	-	-
12	405179.9	2202226.57	-	-
1	405179.56	2202226.69	-	-

полное наименование должности	подпись	инициалы, фамилия
-------------------------------	---------	-------------------

М.П.

Земельный участок				
вид объекта недвижимости				
Лист № 97 раздела 4.2	Всего листов раздела 4.2: 130		Всего разделов: 8	Всего листов выписки: 451
12.02.2022г. № КУВИ-001/2022-9404350				
Кадастровый номер:		47:23:0000000:486		
Сведения о характерных точках границы части (частей) земельного участка				
Учетный номер части: 47:23:0000000:486/74				
Система координат				
Номер точки	Координаты, м		Описание закрепления на местности	Средняя квадратичная погрешность определения координат характерных точек границ земельного участка, м
	X	Y		
1	2	3	4	5
1	370579.77	2199497.32	-	-
2	370574.92	2199496.33	-	-
3	370581.7	2199484.57	-	-
4	370584.58	2199478.95	-	-
5	370587.28	2199472.37	-	-
6	370589.64	2199462.95	-	-
7	370591.37	2199449.06	-	-
8	370592.07	2199441.26	-	-
9	370592.59	2199431.49	-	-
10	370592.69	2199421.52	-	-
11	370593.94	2199409.91	-	-
12	370595.5	2199403.94	-	-
13	370604.4	2199405.96	-	-
14	370604.31	2199406.14	-	-
15	370599.98	2199440.16	-	-
16	370601.22	2199450.05	-	-
17	370598.75	2199471.08	-	-
1	370579.77	2199497.32	-	-
1	370619.43	2199505.41	-	-
2	370618.15	2199505.15	-	-
3	370612.77	2199504.05	-	-
4	370614.83	2199498.91	-	-
5	370622.25	2199474.17	-	-
6	370618.54	2199458.71	-	-
7	370629.05	2199440.16	-	-
8	370632.15	2199427.17	-	-
9	370640.78	2199414.21	-	-

полное наименование должности	подпись	инициалы, фамилия
-------------------------------	---------	-------------------

М.П.

Земельный участок				
вид объекта недвижимости				
Лист № 98 раздела 4.2	Всего листов раздела 4.2: 130		Всего разделов: 8	Всего листов выписки: 451
12.02.2022г. № КУВИ-001/2022-9404350				
Кадастровый номер:			47:23:0000000:486	
10	370644.86	2199415.14	-	-
11	370654.28	2199417.28	-	-
12	370654.01	2199417.43	-	-
13	370648.73	2199421.48	-	-
14	370645.94	2199424.26	-	-
15	370640.5	2199431.48	-	-
16	370636.89	2199438.09	-	-
17	370633.66	2199445.3	-	-
18	370630.4	2199454.11	-	-
19	370628.24	2199462.34	-	-
20	370625.51	2199480.12	-	-
21	370623.95	2199488.19	-	-
22	370622.06	2199495.91	-	-
1	370619.43	2199505.41	-	-

полное наименование должности	подпись	инициалы, фамилия

М.П.

Земельный участок				
вид объекта недвижимости				
Лист № 99 раздела 4.2	Всего листов раздела 4.2: 130		Всего разделов: 8	Всего листов выписки: 451
12.02.2022г. № КУВИ-001/2022-9404350				
Кадастровый номер:		47:23:0000000:486		
Сведения о характерных точках границы части (частей) земельного участка				
Учетный номер части: 47:23:0000000:486/75				
Система координат				
Номер точки	Координаты, м		Описание закрепления на местности	Средняя квадратичная погрешность определения координат характерных точек границ земельного участка, м
	X	Y		
1	2	3	4	5
1	370574.92	2199496.33	-	-
2	370572.46	2199495.83	-	-
3	370544.38	2199490.11	-	-
4	370548.05	2199482.89	-	-
5	370557.19	2199466.61	-	-
6	370559.63	2199460.04	-	-
7	370560.82	2199452.56	-	-
8	370562.16	2199438.89	-	-
9	370562.59	2199430.79	-	-
10	370562.83	2199417.21	-	-
11	370563.48	2199410.36	-	-
12	370564.39	2199404.71	-	-
13	370565.98	2199397.43	-	-
14	370566.03	2199397.25	-	-
15	370594.76	2199403.77	-	-
16	370595.5	2199403.94	-	-
17	370593.94	2199409.91	-	-
18	370592.69	2199421.52	-	-
19	370592.59	2199431.49	-	-
20	370592.07	2199441.26	-	-
21	370591.37	2199449.06	-	-
22	370589.64	2199462.95	-	-
23	370587.28	2199472.37	-	-
24	370584.58	2199478.95	-	-
25	370581.7	2199484.57	-	-
1	370574.92	2199496.33	-	-
1	370648.89	2199511.42	-	-

полное наименование должности	подпись	инициалы, фамилия
-------------------------------	---------	-------------------

М.П.

Земельный участок				
вид объекта недвижимости				
Лист № 100 раздела 4.2		Всего листов раздела 4.2: 130		Всего разделов: 8
Всего листов выписки: 451				
12.02.2022г. № КУВИ-001/2022-9404350				
Кадастровый номер:			47:23:0000000:486	
2	370619.43	2199505.41	-	-
3	370622.06	2199495.91	-	-
4	370623.95	2199488.19	-	-
5	370625.51	2199480.12	-	-
6	370628.24	2199462.34	-	-
7	370630.4	2199454.11	-	-
8	370633.66	2199445.3	-	-
9	370636.89	2199438.09	-	-
10	370640.5	2199431.48	-	-
11	370645.94	2199424.26	-	-
12	370648.73	2199421.48	-	-
13	370654.01	2199417.43	-	-
14	370654.28	2199417.28	-	-
15	370709.8	2199429.88	-	-
16	370698.46	2199433.59	-	-
17	370685.87	2199436.72	-	-
18	370678.21	2199439.04	-	-
19	370669.56	2199443.17	-	-
20	370665.07	2199448.91	-	-
21	370659.01	2199463.15	-	-
22	370657.17	2199470.95	-	-
23	370655.16	2199484.65	-	-
24	370653.28	2199494.48	-	-
25	370651.16	2199503.21	-	-
1	370648.89	2199511.42	-	-

полное наименование должности	подпись	инициалы, фамилия
-------------------------------	---------	-------------------

М.П.

Земельный участок				
вид объекта недвижимости				
Лист № 101 раздела 4.2	Всего листов раздела 4.2: 130		Всего разделов: 8	Всего листов выписки: 451
12.02.2022г. № КУВИ-001/2022-9404350				
Кадастровый номер:			47:23:0000000:486	
Сведения о характерных точках границы части (частей) земельного участка				
Учетный номер части: 47:23:0000000:486/76				
Система координат				
Номер точки	Координаты, м		Описание закрепления на местности	Средняя квадратичная погрешность определения координат характерных точек границ земельного участка, м
	X	Y		
1	2	3	4	5
1	405971.11	2202409.71	-	-
2	405969.19	2202409.16	-	-
3	405969.81	2202406.28	-	-
4	405974.52	2202394.92	-	-
5	405976.36	2202395.69	-	-
6	405971.72	2202406.87	-	-
1	405971.11	2202409.71	-	-

полное наименование должности	подпись	инициалы, фамилия
-------------------------------	---------	-------------------

М.П.

Земельный участок				
вид объекта недвижимости				
Лист № 102 раздела 4.2	Всего листов раздела 4.2: 130		Всего разделов: 8	Всего листов выписки: 451
12.02.2022г. № КУВИ-001/2022-9404350				
Кадастровый номер:			47:23:0000000:486	
Сведения о характерных точках границы части (частей) земельного участка				
Учетный номер части: 47:23:0000000:486/77				
Система координат				
Номер точки	Координаты, м		Описание закрепления на местности	Средняя квадратичная погрешность определения координат характерных точек границ земельного участка, м
	X	Y		
1	2	3	4	5
1	392262.18	2203911.13	-	-
2	392261.52	2203909.11	-	-
3	392277.09	2203909.4	-	-
4	392311.03	2203914.91	-	-
5	392324.08	2203912.23	-	-
6	392325.08	2203914.06	-	-
7	392311.07	2203916.95	-	-
8	392276.91	2203911.4	-	-
1	392262.18	2203911.13	-	-

полное наименование должности	подпись	инициалы, фамилия
-------------------------------	---------	-------------------

М.П.

Земельный участок				
вид объекта недвижимости				
Лист № 103 раздела 4.2		Всего листов раздела 4.2: 130		Всего разделов: 8
Всего листов выписки: 451				
12.02.2022г. № КУВИ-001/2022-9404350				
Кадастровый номер:			47:23:0000000:486	
Сведения о характерных точках границы части (частей) земельного участка				
Учетный номер части: 47:23:0000000:486/78				
Система координат				
Номер точки	Координаты, м		Описание закрепления на местности	Средняя квадратичная погрешность определения координат характерных точек границ земельного участка, м
	X	Y		
1	2	3	4	5
1	406533.03	2202375.39	-	-
2	406553.6	2202368.34	-	-
3	406555.44	2202395.44	-	-
4	406557.44	2202420.6	-	-
5	406598.96	2202424.54	-	-
6	406641.2	2202428.39	-	-
7	406657.21	2202429.83	-	-
8	406669.51	2202450.29	-	-
9	406763.74	2202451.89	-	-
10	406808.76	2202443.74	-	-
11	406850.13	2202447.22	-	-
12	406844.57	2202437.25	-	-
13	406866.41	2202433.29	-	-
14	406875.21	2202449.08	-	-
15	406874.12	2202470.31	-	-
16	406799.76	2202464.05	-	-
17	406760.66	2202460.63	-	-
18	406691.36	2202454.01	-	-
19	406639.3	2202449.31	-	-
20	406597.02	2202445.44	-	-
21	406537.9	2202439.84	-	-
22	406534.5	2202396.98	-	-
1	406533.03	2202375.39	-	-

полное наименование должности	подпись	инициалы, фамилия
-------------------------------	---------	-------------------

М.П.

Земельный участок				
вид объекта недвижимости				
Лист № 104 раздела 4.2	Всего листов раздела 4.2: 130		Всего разделов: 8	Всего листов выписки: 451
12.02.2022г. № КУВИ-001/2022-9404350				
Кадастровый номер:			47:23:0000000:486	
Сведения о характерных точках границы части (частей) земельного участка				
Учетный номер части: 47:23:0000000:486/79				
Система координат				
Номер точки	Координаты, м		Описание закрепления на местности	Средняя квадратичная погрешность определения координат характерных точек границ земельного участка, м
	X	Y		
1	2	3	4	5
1	392676.85	2201358.45	-	-
2	392686.16	2201367.39	-	-
3	392684.77	2201368.83	-	-
4	392677.34	2201361.69	-	-
1	392676.85	2201358.45	-	-

полное наименование должности	подпись	инициалы, фамилия
-------------------------------	---------	-------------------

М.П.

Земельный участок				
вид объекта недвижимости				
Лист № 105 раздела 4.2	Всего листов раздела 4.2: 130		Всего разделов: 8	Всего листов выписки: 451
12.02.2022г. № КУВИ-001/2022-9404350				
Кадастровый номер:			47:23:0000000:486	
Сведения о характерных точках границы части (частей) земельного участка				
Учетный номер части: 47:23:0000000:486/80				
Система координат				
Номер точки	Координаты, м		Описание закрепления на местности	Средняя квадратичная погрешность определения координат характерных точек границ земельного участка, м
	X	Y		
1	2	3	4	5
1	392679.28	2201374.73	-	-
2	392678.89	2201372.1	-	-
3	392679.2	2201371.73	-	-
4	392684.72	2201366	-	-
5	392686.16	2201367.39	-	-
6	392680.68	2201373.07	-	-
1	392679.28	2201374.73	-	-

полное наименование должности	подпись	инициалы, фамилия
-------------------------------	---------	-------------------

М.П.

Земельный участок				
вид объекта недвижимости				
Лист № 106 раздела 4.2	Всего листов раздела 4.2: 130		Всего разделов: 8	Всего листов выписки: 451
12.02.2022г. № КУВИ-001/2022-9404350				
Кадастровый номер:			47:23:0000000:486	
Сведения о характерных точках границы части (частей) земельного участка				
Учетный номер части: 47:23:0000000:486/81				
Система координат				
Номер точки	Координаты, м		Описание закрепления на местности	Средняя квадратичная погрешность определения координат характерных точек границ земельного участка, м
	X	Y		
1	2	3	4	5
1	392324.39	2203912.77	-	-
2	392325.32	2203914.48	-	-
3	392325.01	2203914.54	-	-
4	392324.06	2203914.22	-	-
5	392323.86	2203913.24	-	-
1	392324.39	2203912.77	-	-

полное наименование должности	подпись	инициалы, фамилия
-------------------------------	---------	-------------------

М.П.

Земельный участок			
вид объекта недвижимости			
Лист № 107 раздела 4.2	Всего листов раздела 4.2: 130	Всего разделов: 8	Всего листов выписки: 451
12.02.2022г. № КУВИ-001/2022-9404350			
Кадастровый номер:		47:23:0000000:486	

Сведения о характерных точках границы части (частей) земельного участка

Учетный номер части: 47:23:0000000:486/82

Система координат

Номер точки	Координаты, м		Описание закрепления на местности	Средняя квадратичная погрешность определения координат характерных точек границ земельного участка, м
	X	Y		
1	2	3	4	5
1	393633.64	2206088.88	-	-
2	393629.67	2206091.91	-	-
3	393628.53	2206090.41	-	-
1	393633.64	2206088.88	-	-
1	393642.32	2206096.71	-	-
2	393635.83	2206088.22	-	-
3	393647.46	2206084.74	-	-
4	393702.88	2206038.44	-	-
5	393714.18	2206029.01	-	-
6	393720.26	2206036.96	-	-
7	393709.29	2206046.11	-	-
8	393653.08	2206093.07	-	-
9	393652.24	2206093.64	-	-
10	393651.31	2206094.02	-	-
1	393642.32	2206096.71	-	-

полное наименование должности	подпись	инициалы, фамилия

М.П.

Земельный участок				
вид объекта недвижимости				
Лист № 108 раздела 4.2		Всего листов раздела 4.2: 130		Всего разделов: 8
Всего листов выписки: 451				
12.02.2022г. № КУВИ-001/2022-9404350				
Кадастровый номер:			47:23:0000000:486	
Сведения о характерных точках границы части (частей) земельного участка				
Учетный номер части: 47:23:0000000:486/83				
Система координат				
Номер точки	Координаты, м		Описание закрепления на местности	Средняя квадратичная погрешность определения координат характерных точек границ земельного участка, м
	X	Y		
1	2	3	4	5
1	392410.11	2204355.91	-	-
2	392406.8	2204348.08	-	-
3	392406.64	2204346.71	-	-
4	392404.42	2204339.47	-	-
5	392403.41	2204337.23	-	-
6	392402.25	2204334.69	-	-
7	392400.47	2204331.46	-	-
8	392400.13	2204331.23	-	-
9	392399.62	2204330.81	-	-
10	392399.48	2204330.74	-	-
11	392398.28	2204327.89	-	-
12	392398.66	2204328.03	-	-
13	392400.81	2204329.2	-	-
14	392401.36	2204329.65	-	-
15	392401.79	2204329.94	-	-
16	392402.11	2204330.29	-	-
17	392404.06	2204333.83	-	-
18	392405.23	2204336.41	-	-
19	392406.32	2204338.83	-	-
20	392408.61	2204346.39	-	-
21	392408.93	2204349.07	-	-
1	392410.11	2204355.91	-	-
1	392431.19	2204407.99	-	-
2	392426.98	2204397	-	-
3	392429.82	2204401.32	-	-
4	392434.6	2204410.07	-	-
5	392439.16	2204420.86	-	-

полное наименование должности	подпись	инициалы, фамилия
-------------------------------	---------	-------------------

М.П.

Земельный участок				
вид объекта недвижимости				
Лист № 109 раздела 4.2		Всего листов раздела 4.2: 130		Всего разделов: 8
Всего листов выписки: 451				
12.02.2022г. № КУВИ-001/2022-9404350				
Кадастровый номер:			47:23:0000000:486	
6	392444.66	2204432.05	-	-
7	392455.45	2204444.26	-	-
8	392455.61	2204444.51	-	-
9	392461.19	2204457.06	-	-
10	392461.26	2204457.28	-	-
11	392465.49	2204479.65	-	-
12	392496.69	2204538.54	-	-
13	392566.28	2204641.03	-	-
14	392591.78	2204676.93	-	-
15	392594.5	2204680.44	-	-
16	392594.94	2204680.81	-	-
17	392596.13	2204680.04	-	-
18	392625.13	2204659.54	-	-
19	392627.28	2204657.59	-	-
20	392625.62	2204659.58	-	-
21	392626.62	2204660.88	-	-
22	392626.34	2204661.14	-	-
23	392597.23	2204681.71	-	-
24	392595.52	2204682.82	-	-
25	392594.75	2204682.96	-	-
26	392594.49	2204682.9	-	-
27	392594.07	2204682.69	-	-
28	392592.98	2204681.75	-	-
29	392590.16	2204678.11	-	-
30	392564.63	2204642.16	-	-
31	392494.99	2204539.6	-	-
32	392463.66	2204480.45	-	-
33	392463.56	2204480.17	-	-
34	392459.32	2204457.77	-	-
35	392453.85	2204445.47	-	-
36	392443.07	2204433.27	-	-
37	392442.92	2204433.05	-	-
38	392437.33	2204421.67	-	-

полное наименование должности	подпись	инициалы, фамилия
-------------------------------	---------	-------------------

М.П.

Земельный участок				
вид объекта недвижимости				
Лист № 110 раздела 4.2	Всего листов раздела 4.2: 130		Всего разделов: 8	
12.02.2022г. № КУВИ-001/2022-9404350				
Кадастровый номер:			47:23:0000000:486	
39	392432.78	2204410.9	-	-
1	392431.19	2204407.99	-	-

полное наименование должности	подпись	инициалы, фамилия
-------------------------------	---------	-------------------

М.П.

Земельный участок				
вид объекта недвижимости				
Лист № 111 раздела 4.2	Всего листов раздела 4.2: 130		Всего разделов: 8	Всего листов выписки: 451
12.02.2022г. № КУВИ-001/2022-9404350				
Кадастровый номер:			47:23:0000000:486	
Сведения о характерных точках границы части (частей) земельного участка				
Учетный номер части: 47:23:0000000:486/84				
Система координат				
Номер точки	Координаты, м		Описание закрепления на местности	Средняя квадратичная погрешность определения координат характерных точек границ земельного участка, м
	X	Y		
1	2	3	4	5
1	392262.33	2203911.58	-	-
2	392261.67	2203909.57	-	-
3	392276.98	2203909.85	-	-
4	392311.04	2203915.37	-	-
5	392324.32	2203912.64	-	-
6	392325.24	2203914.34	-	-
7	392325.01	2203914.54	-	-
8	392311.26	2203917.37	-	-
9	392310.9	2203917.37	-	-
10	392276.87	2203911.85	-	-
1	392262.33	2203911.58	-	-

полное наименование должности	подпись	инициалы, фамилия
-------------------------------	---------	-------------------

М.П.

Земельный участок			
вид объекта недвижимости			
Лист № 112 раздела 4.2	Всего листов раздела 4.2: 130	Всего разделов: 8	Всего листов выписки: 451

12.02.2022г. № КУВИ-001/2022-9404350

Кадастровый номер: 47:23:0000000:486

Сведения о характерных точках границы части (частей) земельного участка			
Учетный номер части: 47:23:0000000:486/85			
Система координат			

Номер точки	Координаты, м		Описание закрепления на местности	Средняя квадратичная погрешность определения координат характерных точек границ земельного участка, м
	X	Y		
1	2	3	4	5
1	392409.08	2204353.48	-	-
2	392405.45	2204344.87	-	-
3	392403.86	2204339.69	-	-
4	392402.86	2204337.48	-	-
5	392401.72	2204334.96	-	-
6	392400.01	2204331.88	-	-
7	392399.95	2204331.84	-	-
8	392398.62	2204328.7	-	-
9	392400.47	2204329.7	-	-
10	392401	2204330.13	-	-
11	392401.34	2204330.36	-	-
12	392401.65	2204330.7	-	-
13	392403.52	2204334.1	-	-
14	392404.68	2204336.65	-	-
15	392405.76	2204339.04	-	-
16	392408.02	2204346.51	-	-
17	392408.34	2204349.16	-	-
1	392409.08	2204353.48	-	-
1	392434.01	2204415.35	-	-
2	392427.98	2204399.61	-	-
3	392429.31	2204401.63	-	-
4	392434.06	2204410.33	-	-
5	392438.61	2204421.11	-	-
6	392444.15	2204432.39	-	-
7	392454.94	2204444.59	-	-
8	392455.1	2204444.84	-	-
9	392460.62	2204457.24	-	-

полное наименование должности	подпись	инициалы, фамилия
-------------------------------	---------	-------------------

М.П.

Земельный участок				
вид объекта недвижимости				
Лист № 113 раздела 4.2		Всего листов раздела 4.2: 130		Всего разделов: 8
Всего листов выписки: 451				
12.02.2022г. № КУВИ-001/2022-9404350				
Кадастровый номер:			47:23:0000000:486	
10	392460.69	2204457.46	-	-
11	392464.92	2204479.85	-	-
12	392496.19	2204538.88	-	-
13	392565.79	2204641.37	-	-
14	392591.3	2204677.29	-	-
15	392594.06	2204680.86	-	-
16	392594.9	2204681.55	-	-
17	392596.47	2204680.54	-	-
18	392625.51	2204660.01	-	-
19	392625.77	2204659.77	-	-
20	392626.99	2204661.36	-	-
21	392626.71	2204661.61	-	-
22	392597.57	2204682.2	-	-
23	392595.63	2204683.46	-	-
24	392594.87	2204683.6	-	-
25	392594.22	2204683.45	-	-
26	392593.8	2204683.24	-	-
27	392592.7	2204682.33	-	-
28	392592.55	2204682.17	-	-
29	392589.68	2204678.46	-	-
30	392564.14	2204642.5	-	-
31	392494.5	2204539.93	-	-
32	392494.38	2204539.75	-	-
33	392463.08	2204480.65	-	-
34	392462.98	2204480.37	-	-
35	392458.74	2204457.95	-	-
36	392453.34	2204445.79	-	-
37	392442.57	2204433.61	-	-
38	392442.42	2204433.39	-	-
39	392436.78	2204421.92	-	-
1	392434.01	2204415.35	-	-

полное наименование должности	подпись	инициалы, фамилия
-------------------------------	---------	-------------------

М.П.

Земельный участок				
вид объекта недвижимости				
Лист № 114 раздела 4.2	Всего листов раздела 4.2: 130		Всего разделов: 8	Всего листов выписки: 451
12.02.2022г. № КУВИ-001/2022-9404350				
Кадастровый номер:			47:23:0000000:486	
Сведения о характерных точках границы части (частей) земельного участка				
Учетный номер части: 47:23:0000000:486/86				
Система координат				
Номер точки	Координаты, м		Описание закрепления на местности	Средняя квадратичная погрешность определения координат характерных точек границ земельного участка, м
	X	Y		
1	2	3	4	5
1	392324.21	2203912.45	-	-
2	392325.14	2203914.16	-	-
3	392324.83	2203914.22	-	-
4	392323.89	2203913.9	-	-
5	392323.68	2203912.92	-	-
1	392324.21	2203912.45	-	-

полное наименование должности	подпись	инициалы, фамилия
-------------------------------	---------	-------------------

М.П.

Земельный участок				
вид объекта недвижимости				
Лист № 115 раздела 4.2	Всего листов раздела 4.2: 130		Всего разделов: 8	Всего листов выписки: 451
12.02.2022г. № КУВИ-001/2022-9404350				
Кадастровый номер:			47:23:0000000:486	
Сведения о характерных точках границы части (частей) земельного участка				
Учетный номер части: 47:23:0000000:486/87				
Система координат				
Номер точки	Координаты, м		Описание закрепления на местности	Средняя квадратичная погрешность определения координат характерных точек границ земельного участка, м
	X	Y		
1	2	3	4	5
1	392262.09	2203910.82	-	-
2	392261.42	2203908.81	-	-
3	392277.19	2203909.11	-	-
4	392311.02	2203914.61	-	-
5	392323.94	2203911.95	-	-
6	392324.86	2203913.64	-	-
7	392324.63	2203913.85	-	-
8	392311.24	2203916.6	-	-
9	392310.88	2203916.61	-	-
10	392276.94	2203911.1	-	-
1	392262.09	2203910.82	-	-

полное наименование должности	подпись	инициалы, фамилия
-------------------------------	---------	-------------------

М.П.

Земельный участок				
вид объекта недвижимости				
Лист № 116 раздела 4.2	Всего листов раздела 4.2: 130		Всего разделов: 8	Всего листов выписки: 451
12.02.2022г. № КУВИ-001/2022-9404350				
Кадастровый номер:		47:23:0000000:486		
Сведения о характерных точках границы части (частей) земельного участка				
Учетный номер части: 47:23:0000000:486/88				
Система координат				
Номер точки	Координаты, м		Описание закрепления на местности	Средняя квадратичная погрешность определения координат характерных точек границ земельного участка, м
	X	Y		
1	2	3	4	5
1	392262.22	2203911.23	-	-
2	392261.56	2203909.21	-	-
3	392277.15	2203909.51	-	-
4	392311.03	2203915.01	-	-
5	392324.14	2203912.32	-	-
6	392325.06	2203914.01	-	-
7	392324.83	2203914.22	-	-
8	392311.25	2203917.01	-	-
9	392310.89	2203917.02	-	-
10	392276.9	2203911.5	-	-
1	392262.22	2203911.23	-	-

полное наименование должности	подпись	инициалы, фамилия
-------------------------------	---------	-------------------

М.П.

Земельный участок				
вид объекта недвижимости				
Лист № 117 раздела 4.2	Всего листов раздела 4.2: 130		Всего разделов: 8	Всего листов выписки: 451
12.02.2022г. № КУВИ-001/2022-9404350				
Кадастровый номер:			47:23:0000000:486	
Сведения о характерных точках границы части (частей) земельного участка				
Учетный номер части: 47:23:0000000:486/89				
Система координат				
Номер точки	Координаты, м		Описание закрепления на местности	Средняя квадратичная погрешность определения координат характерных точек границ земельного участка, м
	X	Y		
1	2	3	4	5
1	392324.01	2203912.08	-	-
2	392324.94	2203913.79	-	-
3	392324.63	2203913.85	-	-
4	392323.69	2203913.53	-	-
5	392323.48	2203912.56	-	-
1	392324.01	2203912.08	-	-

полное наименование должности	подпись	инициалы, фамилия
-------------------------------	---------	-------------------

М.П.

Земельный участок				
вид объекта недвижимости				
Лист № 118 раздела 4.2	Всего листов раздела 4.2: 130		Всего разделов: 8	Всего листов выписки: 451
12.02.2022г. № КУВИ-001/2022-9404350				
Кадастровый номер:			47:23:0000000:486	
Сведения о характерных точках границы части (частей) земельного участка				
Учетный номер части: 47:23:0000000:486/90				
Система координат				
Номер точки	Координаты, м		Описание закрепления на местности	Средняя квадратичная погрешность определения координат характерных точек границ земельного участка, м
	X	Y		
1	2	3	4	5
1	389754.79	2203221.88	-	-
2	389734.26	2203217.11	-	-
3	389728.4	2203215.75	-	-
4	389705.94	2203210.55	-	-
5	389708.35	2203194.39	-	-
6	389716.57	2203149.81	-	-
7	389720.61	2203127.69	-	-
8	389742.18	2203131.82	-	-
9	389748.08	2203132.96	-	-
10	389769.72	2203137.1	-	-
11	389765.75	2203158.83	-	-
12	389757.67	2203202.62	-	-
1	389754.79	2203221.88	-	-

полное наименование должности	подпись	инициалы, фамилия
-------------------------------	---------	-------------------

М.П.

Земельный участок				
вид объекта недвижимости				
Лист № 119 раздела 4.2	Всего листов раздела 4.2: 130		Всего разделов: 8	Всего листов выписки: 451
12.02.2022г. № КУВИ-001/2022-9404350				
Кадастровый номер:			47:23:0000000:486	
Сведения о характерных точках границы части (частей) земельного участка				
Учетный номер части: 47:23:0000000:486/91				
Система координат				
Номер точки	Координаты, м		Описание закрепления на местности	Средняя квадратичная погрешность определения координат характерных точек границ земельного участка, м
	X	Y		
1	2	3	4	5
1	401880.41	2201595.41	-	-
2	401802.12	2201579.32	-	-
3	401823.57	2201542.71	-	-
4	401901.82	2201558.86	-	-
1	401880.41	2201595.41	-	-

полное наименование должности	подпись	инициалы, фамилия
-------------------------------	---------	-------------------

М.П.

Земельный участок			
вид объекта недвижимости			
Лист № 120 раздела 4.2	Всего листов раздела 4.2: 130	Всего разделов: 8	Всего листов выписки: 451

12.02.2022г. № КУВИ-001/2022-9404350

Кадастровый номер: 47:23:0000000:486

Сведения о характерных точках границы части (частей) земельного участка			
Учетный номер части: 47:23:0000000:486/92			

Номер точки	Координаты, м		Описание закрепления на местности	Средняя квадратичная погрешность определения координат характерных точек границ земельного участка, м
	X	Y		
1	2	3	4	5
1	371297.76	2199638.17	-	-
2	371261.67	2199630.08	-	-
3	371262.17	2199629.96	-	-
4	371263.17	2199629.89	-	-
5	371264.16	2199630.03	-	-
1	371297.76	2199638.17	-	-
1	371451.48	2199670.33	-	-
2	371440.17	2199668.05	-	-
3	371443.06	2199660.23	-	-
4	371460.64	2199591.16	-	-
5	371467.78	2199564.3	-	-
6	371467.98	2199564.33	-	-
7	371477.73	2199565.82	-	-
8	371470.32	2199593.71	-	-
9	371452.74	2199662.74	-	-
1	371451.48	2199670.33	-	-

полное наименование должности	подпись	инициалы, фамилия

М.П.

Земельный участок				
вид объекта недвижимости				
Лист № 121 раздела 4.2	Всего листов раздела 4.2: 130		Всего разделов: 8	Всего листов выписки: 451
12.02.2022г. № КУВИ-001/2022-9404350				
Кадастровый номер:			47:23:0000000:486	
Сведения о характерных точках границы части (частей) земельного участка				
Учетный номер части: 47:23:0000000:486/93				
Система координат				
Номер точки	Координаты, м		Описание закрепления на местности	Средняя квадратичная погрешность определения координат характерных точек границ земельного участка, м
	X	Y		
1	2	3	4	5
1	392686.25	2200892.23	-	-
2	392691.02	2200918.76	-	-
3	392690.27	2200919.23	-	-
4	392613.17	2200957.19	-	-
5	392612.6	2200957.43	-	-
6	392611.63	2200957.66	-	-
7	392610.63	2200957.7	-	-
8	392609.45	2200957.62	-	-
9	392607.67	2200947.48	-	-
10	392609.95	2200947.63	-	-
11	392683.04	2200911.64	-	-
12	392682.91	2200892.26	-	-
1	392686.25	2200892.23	-	-

полное наименование должности	подпись	инициалы, фамилия
-------------------------------	---------	-------------------

М.П.

Земельный участок				
вид объекта недвижимости				
Лист № 122 раздела 4.2	Всего листов раздела 4.2: 130		Всего разделов: 8	Всего листов выписки: 451
12.02.2022г. № КУВИ-001/2022-9404350				
Кадастровый номер:			47:23:0000000:486	
Сведения о характерных точках границы части (частей) земельного участка				
Учетный номер части: 47:23:0000000:486/94				
Система координат				
Номер точки	Координаты, м		Описание закрепления на местности	Средняя квадратичная погрешность определения координат характерных точек границ земельного участка, м
	X	Y		
1	2	3	4	5
1	386672.7	2182641.29	-	-
2	386671.46	2182637.48	-	-
3	386741.03	2182610.58	-	-
4	386742.27	2182614.39	-	-
1	386672.7	2182641.29	-	-
1	388433.99	2187759.76	-	-
2	388435.23	2187763.57	-	-
3	388359.35	2187788.63	-	-
4	388358.11	2187784.83	-	-
1	388433.99	2187759.76	-	-

полное наименование должности	подпись	инициалы, фамилия
-------------------------------	---------	-------------------

М.П.

Земельный участок				
вид объекта недвижимости				
Лист № 123 раздела 4.2	Всего листов раздела 4.2: 130		Всего разделов: 8	Всего листов выписки: 451
12.02.2022г. № КУВИ-001/2022-9404350				
Кадастровый номер:		47:23:0000000:486		
Сведения о характерных точках границы части (частей) земельного участка				
Учетный номер части: 47:23:0000000:486/95				
Система координат				
Номер точки	Координаты, м		Описание закрепления на местности	Средняя квадратичная погрешность определения координат характерных точек границ земельного участка, м
	X	Y		
1	2	3	4	5
1	386198.61	2181171.7	-	-
2	386179.06	2181104.5	-	-
3	386217.11	2181090.77	-	-
4	386217.96	2181090.47	-	-
5	386227.48	2181087.03	-	-
6	386254.43	2181077.31	-	-
7	386269.31	2181078.9	-	-
8	386289.55	2181143.03	-	-
1	386198.61	2181171.7	-	-
1	386244.91	2181132.27	-	-
2	386241.13	2181133.55	-	-
3	386242.34	2181137.37	-	-
4	386246.18	2181136.1	-	-
1	386244.91	2181132.27	-	-
1	382815.82	2201928.33	-	-
2	382766.53	2201920.72	-	-
3	382740.11	2201916.62	-	-
4	382776.72	2201782.94	-	-
5	382853.09	2201797.55	-	-
1	382815.82	2201928.33	-	-

полное наименование должности	подпись	инициалы, фамилия
-------------------------------	---------	-------------------

М.П.

Земельный участок			
вид объекта недвижимости			
Лист № 124 раздела 4.2	Всего листов раздела 4.2: 130	Всего разделов: 8	Всего листов выписки: 451

12.02.2022г. № КУВИ-001/2022-9404350

Кадастровый номер: 47:23:0000000:486

Сведения о характерных точках границы части (частей) земельного участка			
Учетный номер части: 47:23:0000000:486/96			
Система координат			

Номер точки	Координаты, м		Описание закрепления на местности	Средняя квадратичная погрешность определения координат характерных точек границ земельного участка, м
	X	Y		
1	2	3	4	5
1	390260.63	2193111.71	-	-
2	390261.45	2193113.08	-	-
3	390262.12	2193115.41	-	-
4	390204.9	2193139.35	-	-
5	390203.42	2193135.64	-	-
1	390260.63	2193111.71	-	-
1	390944.89	2195047.79	-	-
2	390941.22	2195041.6	-	-
3	390941.8	2195030.99	-	-
4	390941.13	2195008.71	-	-
5	390937.07	2194993.08	-	-
6	390940.36	2194989.85	-	-
7	390945.12	2195008.15	-	-
8	390945.8	2195031.05	-	-
1	390944.89	2195047.79	-	-
1	391135.21	2195205.24	-	-
2	391135.81	2195206.65	-	-
3	391137.54	2195210.67	-	-
4	391134.59	2195209.23	-	-
5	391127.64	2195207.08	-	-
6	391118.64	2195208.7	-	-
7	391110.22	2195210.78	-	-
8	391060.82	2195201.21	-	-
9	391058.79	2195196.74	-	-
10	391110.11	2195206.69	-	-
11	391117.81	2195204.79	-	-
12	391127.88	2195202.98	-	-

полное наименование должности	подпись	инициалы, фамилия
-------------------------------	---------	-------------------

М.П.

Земельный участок				
вид объекта недвижимости				
Лист № 125 раздела 4.2		Всего листов раздела 4.2: 130		Всего разделов: 8
Всего листов выписки: 451				
12.02.2022г. № КУВИ-001/2022-9404350				
Кадастровый номер:			47:23:0000000:486	
1	391135.21	2195205.24	-	-
1	391477.51	2195995.6	-	-
2	391485.78	2196013.17	-	-
3	391479.46	2196002.95	-	-
1	391477.51	2195995.6	-	-
1	391488.87	2196019.76	-	-
2	391493.27	2196029.12	-	-
3	391489.3	2196024.56	-	-
1	391488.87	2196019.76	-	-
1	391698.21	2196506.53	-	-
2	391703.25	2196505.17	-	-
3	391703.38	2196505.47	-	-
4	391700.99	2196509.78	-	-
5	391695.16	2196531.14	-	-
6	391696.74	2196537.19	-	-
7	391699.11	2196539.6	-	-
8	391711.26	2196540.74	-	-
9	391717.9	2196539.64	-	-
10	391719.51	2196543.43	-	-
11	391711.41	2196544.76	-	-
12	391697.28	2196543.45	-	-
13	391693.15	2196539.23	-	-
14	391691.02	2196531.12	-	-
15	391697.26	2196508.25	-	-
1	391698.21	2196506.53	-	-
1	390470.74	2203272.09	-	-
2	390474.66	2203272.87	-	-
3	390468.81	2203303.23	-	-
4	390466.86	2203329.55	-	-
5	390461.21	2203360.32	-	-
6	390457.29	2203359.54	-	-
7	390462.89	2203329.03	-	-
8	390464.84	2203302.71	-	-

полное наименование должности	подпись	инициалы, фамилия
-------------------------------	---------	-------------------

М.П.

Земельный участок			
вид объекта недвижимости			
Лист № 126 раздела 4.2	Всего листов раздела 4.2: 130	Всего разделов: 8	Всего листов выписки: 451
12.02.2022г. № КУВИ-001/2022-9404350			
Кадастровый номер:		47:23:0000000:486	
1	390470.74	2203272.09	-

полное наименование должности	подпись	инициалы, фамилия
-------------------------------	---------	-------------------

М.П.

Земельный участок				
вид объекта недвижимости				
Лист № 127 раздела 4.2		Всего листов раздела 4.2: 130		Всего разделов: 8
Всего листов выписки: 451				
12.02.2022г. № КУВИ-001/2022-9404350				
Кадастровый номер:			47:23:0000000:486	
Сведения о характерных точках границы части (частей) земельного участка				
Учетный номер части: 47:23:0000000:486/97				
Система координат				
Номер точки	Координаты, м		Описание закрепления на местности	Средняя квадратичная погрешность определения координат характерных точек границ земельного участка, м
	X	Y		
1	2	3	4	5
1	391706.6	2196513.05	-	-
2	391708.18	2196516.77	-	-
3	391699.57	2196519.13	-	-
4	391680.01	2196528.35	-	-
5	391635.36	2196549.74	-	-
6	391633.79	2196546.05	-	-
7	391678.28	2196524.73	-	-
8	391698.18	2196515.36	-	-
1	391706.6	2196513.05	-	-
1	357134.74	2196963.57	-	-
2	357130.63	2196962.64	-	-
3	357130.47	2196960.86	-	-
4	357137.23	2196922.06	-	-
5	357140.41	2196901.73	-	-
6	357143.71	2196872.43	-	-
7	357146.07	2196872.86	-	-
8	357147.65	2196873.14	-	-
9	357144.39	2196902.27	-	-
10	357141.19	2196922.71	-	-
11	357134.51	2196961.02	-	-
1	357134.74	2196963.57	-	-

полное наименование должности	подпись	инициалы, фамилия
-------------------------------	---------	-------------------

М.П.

Земельный участок				
вид объекта недвижимости				
Лист № 128 раздела 4.2	Всего листов раздела 4.2: 130		Всего разделов: 8	Всего листов выписки: 451
12.02.2022г. № КУВИ-001/2022-9404350				
Кадастровый номер:			47:23:0000000:486	
Сведения о характерных точках границы части (частей) земельного участка				
Учетный номер части: 47:23:0000000:486/98				
Система координат				
Номер точки	Координаты, м		Описание закрепления на местности	Средняя квадратичная погрешность определения координат характерных точек границ земельного участка, м
	X	Y		
1	2	3	4	5
1	391898.55	2197157.41	-	-
2	391905.17	2197188.66	-	-
3	391906.71	2197195.83	-	-
4	391909.26	2197207.88	-	-
5	391835.32	2197244.41	-	-
6	391832.79	2197232.49	-	-
7	391831.29	2197225.43	-	-
8	391824.6	2197193.93	-	-
1	391898.55	2197157.41	-	-

полное наименование должности	подпись	инициалы, фамилия
-------------------------------	---------	-------------------

М.П.

Земельный участок			
вид объекта недвижимости			
Лист № 129 раздела 4.2	Всего листов раздела 4.2: 130	Всего разделов: 8	Всего листов выписки: 451
12.02.2022г. № КУВИ-001/2022-9404350			
Кадастровый номер:		47:23:0000000:486	

Сведения о характерных точках границы части (частей) земельного участка

Учетный номер части: 47:23:0000000:486/99

Система координат

Номер точки	Координаты, м		Описание закрепления на местности	Средняя квадратичная погрешность определения координат характерных точек границ земельного участка, м
	X	Y		
1	2	3	4	5
1	386568.45	2202514.89	-	-
2	386584.51	2202518.04	-	-
3	386713.24	2202543.36	-	-
4	386712.12	2202544.22	-	-
5	386706.96	2202547.68	-	-
6	386701.59	2202550.82	-	-
7	386696.03	2202553.62	-	-
8	386690.31	2202556.07	-	-
9	386684.46	2202558.15	-	-
10	386678.48	2202559.87	-	-
11	386672.4	2202561.22	-	-
12	386666.26	2202562.18	-	-
13	386660.07	2202562.76	-	-
14	386653.85	2202562.95	-	-
15	386647.63	2202562.76	-	-
16	386641.44	2202562.18	-	-
17	386635.29	2202561.22	-	-
18	386629.22	2202559.87	-	-
19	386623.24	2202558.15	-	-
20	386617.38	2202556.07	-	-
21	386611.67	2202553.62	-	-
22	386606.11	2202550.82	-	-
23	386600.74	2202547.68	-	-
24	386595.58	2202544.22	-	-
25	386590.64	2202540.44	-	-
26	386585.94	2202536.36	-	-
27	386581.51	2202531.99	-	-

полное наименование должности	подпись	инициалы, фамилия

М.П.

Земельный участок				
вид объекта недвижимости				
Лист № 130 раздела 4.2	Всего листов раздела 4.2: 130		Всего разделов: 8	Всего листов выписки: 451
12.02.2022г. № КУВИ-001/2022-9404350				
Кадастровый номер:			47:23:0000000:486	
28	386577.36	2202527.36	-	-
29	386573.5	2202522.48	-	-
30	386569.95	2202517.37	-	-
1	386568.45	2202514.89	-	-

полное наименование должности	подпись	инициалы, фамилия
-------------------------------	---------	-------------------

М.П.

Выписка из Единого государственного реестра недвижимости об объекте недвижимости

Сведения о характеристиках объекта недвижимости

На основании запроса от 27.01.2022, поступившего на рассмотрение 27.01.2022, сообщаем, что согласно записям Единого государственного реестра недвижимости:

Раздел 1 Лист 1

Земельный участок			
вид объекта недвижимости			

Лист № 1 раздела 1	Всего листов раздела 1: 2	Всего разделов: 5	Всего листов выписки: 7
--------------------	---------------------------	-------------------	-------------------------

29.01.2022г. № КУВИ-001/2022-11417454	
Кадастровый номер:	47:23:0244001:575
Номер кадастрового квартала:	47:23:0244001
Дата присвоения кадастрового номера:	23.07.2012

Ранее присвоенный государственный учетный номер:	данные отсутствуют
Местоположение:	Ленинградская область, Гатчинский район, п. Вайя, ул. Путейная, уч. 8
Площадь:	1500 +/- 1
Кадастровая стоимость, руб.:	681435
Кадастровые номера расположенных в пределах земельного участка объектов недвижимости:	данные отсутствуют
Кадастровые номера объектов недвижимости, из которых образован объект недвижимости:	данные отсутствуют
Кадастровые номера образованных объектов недвижимости:	данные отсутствуют
Категория земель:	Земли населенных пунктов
Виды разрешенного использования:	для ведения личного подсобного хозяйства
Сведения о кадастровом инженерере:	данные отсутствуют
Сведения о лесах, водных объектах и об иных природных объектах, расположенных в пределах земельного участка:	данные отсутствуют
Сведения о том, что земельный участок полностью расположен в границах зоны с особыми условиями использования территории, территории объекта культурного наследия, публичного сервитута:	данные отсутствуют
Сведения о том, что земельный участок расположен в границах особой экономической зоны, территории опережающего социально-экономического развития, зоны территориального развития в Российской Федерации, игровой зоны:	данные отсутствуют

полное наименование должности	подпись	инициалы, фамилия
-------------------------------	---------	-------------------

М.П.

Земельный участок			
вид объекта недвижимости			
Лист № 2 раздела 1	Всего листов раздела 1: 2	Всего разделов: 5	Всего листов выписки: 7
29.01.2022г. № КУВИ-001/2022-11417454			
Кадастровый номер:		47:23:0244001:575	
Сведения о том, что земельный участок расположен в границах особо охраняемой природной территории, охотничьих угодий, лесничеств:		данные отсутствуют	
Сведения о результатах проведения государственного земельного надзора:		данные отсутствуют	
Сведения о расположении земельного участка в границах территории, в отношении которой утвержден проект межевания территории:		данные отсутствуют	
Условный номер земельного участка:		данные отсутствуют	
Сведения о принятии акта и (или) заключении договора, предусматривающих предоставление в соответствии с земельным законодательством исполнительным органом государственным органом власти или органом местного самоуправления, находящегося в государственной или муниципальной собственности земельного участка для строительства наемного дома социального использования или наемного дома коммерческого использования:		данные отсутствуют	
Сведения о том, что земельный участок или земельные участки образованы на основании решения об изъятии земельного участка и (или) расположенного на нем объекта недвижимости для государственных или муниципальных нужд:		данные отсутствуют	
Сведения о том, что земельный участок образован из земель или земельного участка, государственная собственность на которые не разграничена:		данные отсутствуют	
Сведения о наличии земельного спора о местоположении границ земельных участков:		данные отсутствуют	
Статус записи об объекте недвижимости:		Сведения об объекте недвижимости имеют статус "актуальные"	
Особые отметки:		Сведения, необходимые для заполнения раздела: 4 - Сведения о частях земельного участка, отсутствуют.	
Получатель выписки:		Колотов Андрей Владимирович	

полное наименование должности	подпись	инициалы, фамилия

Выписка из Единого государственного реестра недвижимости об объекте недвижимости

Сведения о зарегистрированных правах

Земельный участок			
вид объекта недвижимости			
Лист № 1 раздела 2	Всего листов раздела 2: 2	Всего разделов: 5	Всего листов выписки: 7
29.01.2022г. № КУВИ-001/2022-11417454			
Кадастровый номер:		47:23:0244001:575	

1	Правообладатель (правообладатели):	1.1	данные о правообладателе отсутствуют
2	Вид, номер, дата и время государственной регистрации права:	2.1	не зарегистрировано
3	Сведения об осуществлении государственной регистрации сделки, права без необходимого в силу закона согласия третьего лица, органа:	3.1	данные отсутствуют
4	Ограничение прав и обременение объекта недвижимости:		
	4.1 вид:		Аренда
	дата государственной регистрации:		31.01.2013 00:00:00
	номер государственной регистрации:		47-47-17/008/2013-059
	срок, на который установлено ограничение прав и обременение объекта недвижимости:		Срок действия с 31.01.2013 по 12.12.2017 с 31.01.2013 по 12.12.2017
	лицо, в пользу которого установлено ограничение прав и обременение объекта недвижимости:		Дубиницкий Дмитрий Яковлевич
	основание государственной регистрации:		Договор аренды земельного участка, № 46/2, выдан 17.12.2012, дата государственной регистрации: 31.01.2013, номер государственной регистрации: 47-47-17/008/2013-059
	сведения об осуществлении государственной регистрации сделки, права, ограничения права без необходимого в силу закона согласия третьего лица, органа:		данные отсутствуют
	сведения об управляющем залогом и о договоре управления залогом, если такой договор заключен для управления ипотекой:		данные отсутствуют
5	Договоры участия в долевом строительстве:		не зарегистрировано
6	Заявленные в судебном порядке права требования:		данные отсутствуют
7	Сведения о возражении в отношении зарегистрированного права:		данные отсутствуют
8	Сведения о наличии решения об изъятии объекта недвижимости для государственных и муниципальных нужд:		данные отсутствуют
9	Сведения о невозможности государственной регистрации без личного участия правообладателя или его законного представителя:		данные отсутствуют

полное наименование должности	подпись	инициалы, фамилия
-------------------------------	---------	-------------------

М.П.

Земельный участок		
вид объекта недвижимости		
Лист № 2 раздела 2	Всего листов раздела 2: 2	Всего разделов: 5
Всего листов выписки: 7		
29.01.2022г. № КУВИ-001/2022-11417454		
Кадастровый номер:		47:23:0244001:575
10	Правопритязания и сведения о наличии поступивших, но не рассмотренных заявлений о проведении государственной регистрации права (перехода, прекращения права), ограничения права или обременения объекта недвижимости, сделки в отношении объекта недвижимости:	отсутствуют
11	Сведения о невозможности государственной регистрации перехода, прекращения, ограничения права на земельный участок из земель сельскохозяйственного назначения:	данные отсутствуют

полное наименование должности	подпись	инициалы, фамилия

М.П.

Выписка из Единого государственного реестра недвижимости об объекте недвижимости

Описание местоположения земельного участка

Земельный участок			
вид объекта недвижимости			
Лист № 1 раздела 3	Всего листов раздела 3: 1	Всего разделов: 5	Всего листов выписки: 7
29.01.2022г. № КУВИ-001/2022-11417454			
Кадастровый номер:		47:23:0244001:575	

План (чертеж, схема) земельного участка



Масштаб 1:500

Условные обозначения:

полное наименование должности	подпись	инициалы, фамилия

М.П.

Выписка из Единого государственного реестра недвижимости об объекте недвижимости

Описание местоположения земельного участка

Земельный участок			
вид объекта недвижимости			
Лист № 1 раздела 3.1	Всего листов раздела 3.1: 1	Всего разделов: 5	Всего листов выписки: 7
29.01.2022г. № КУВИ-001/2022-11417454			
Кадастровый номер:		47:23:0244001:575	

Описание местоположения границ земельного участка							
№ п/п	Номер точки		Дирекционный угол	Горизонтальное проложение, м	Описание закрепления на местности	Кадастровые номера смежных участков	Сведения об адресах правообладателей смежных земельных участков
	начальная	конечная					
1	2	3	4	5	6	7	8
1	1.1.1	1.1.2	27°50.8`	29.99	данные отсутствуют	47:23:0244001:643	данные отсутствуют
2	1.1.1	1.1.1			данные отсутствуют	47:23:0244001:773	admvtgv@mail.ru
3	1.1.2	1.1.3	118°11.0`	49.91	данные отсутствуют	47:23:0244001:90	Смоленская область, Новодугинский район, д.Коптево
4	1.1.2	1.1.2			данные отсутствуют	47:23:0244001:205	данные отсутствуют
5	1.1.3	1.1.4	206°59.6`	29.85	данные отсутствуют	47:23:0244001:736	данные отсутствуют
6	1.1.4	1.1.1	298°1.0`	50.35	данные отсутствуют	47:23:0244001:784	г.Санкт-Петербург, г.Пушкин, б-р Алексея Толстого, д.20, кв.23

полное наименование должности	подпись	инициалы, фамилия

М.П.

Выписка из Единого государственного реестра недвижимости об объекте недвижимости

Описание местоположения земельного участка

Земельный участок			
вид объекта недвижимости			
Лист № 1 раздела 3.2	Всего листов раздела 3.2: 1	Всего разделов: 5	Всего листов выписки: 7
29.01.2022г. № КУВИ-001/2022-11417454			
Кадастровый номер:		47:23:0244001:575	

Сведения о характерных точках границы земельного участка				
Система координат МСК 47 зона 2				
Номер точки	Координаты, м		Описание закрепления на местности	Средняя квадратичная погрешность определения координат характерных точек границ земельного участка, м
	X	Y		
1	2	3	4	5
1	398992.9	2205993.67	-	-
2	399019.42	2206007.68	-	-
3	398995.85	2206051.67	-	-
4	398969.25	2206038.12	-	-
5	398992.9	2205993.67	-	-

полное наименование должности	подпись	инициалы, фамилия
-------------------------------	---------	-------------------

М.П.

Выписка из Единого государственного реестра недвижимости об объекте недвижимости

Сведения о характеристиках объекта недвижимости

На основании запроса от 27.01.2022, поступившего на рассмотрение 27.01.2022, сообщаем, что согласно записям Единого государственного реестра недвижимости:

Раздел 1 Лист 1

Земельный участок			
вид объекта недвижимости			

Лист № 1 раздела 1	Всего листов раздела 1: 2	Всего разделов: 5	Всего листов выписки: 7
--------------------	---------------------------	-------------------	-------------------------

29.01.2022г. № КУВИ-001/2022-11385646	
Кадастровый номер:	47:23:0244001:643
Номер кадастрового квартала:	47:23:0244001
Дата присвоения кадастрового номера:	18.12.2012

Ранее присвоенный государственный учетный номер:	данные отсутствуют
Местоположение:	Ленинградская область, Гатчинский район, дер. Вайя, ул. Болотная, уч. 5
Площадь:	1504 +/- 16
Кадастровая стоимость, руб.:	683252.16
Кадастровые номера расположенных в пределах земельного участка объектов недвижимости:	данные отсутствуют
Кадастровые номера объектов недвижимости, из которых образован объект недвижимости:	данные отсутствуют
Кадастровые номера образованных объектов недвижимости:	данные отсутствуют
Категория земель:	Земли населенных пунктов
Виды разрешенного использования:	для ведения личного подсобного хозяйства
Сведения о кадастровом инженерере:	данные отсутствуют
Сведения о лесах, водных объектах и об иных природных объектах, расположенных в пределах земельного участка:	данные отсутствуют
Сведения о том, что земельный участок полностью расположен в границах зоны с особыми условиями использования территории, территории объекта культурного наследия, публичного сервитута:	данные отсутствуют
Сведения о том, что земельный участок расположен в границах особой экономической зоны, территории опережающего социально-экономического развития, зоны территориального развития в Российской Федерации, игровой зоны:	данные отсутствуют

полное наименование должности	подпись	инициалы, фамилия
-------------------------------	---------	-------------------

Земельный участок			
вид объекта недвижимости			
Лист № 2 раздела 1	Всего листов раздела 1: 2	Всего разделов: 5	Всего листов выписки: 7
29.01.2022г. № КУВИ-001/2022-11385646			
Кадастровый номер:		47:23:0244001:643	
Сведения о том, что земельный участок расположен в границах особо охраняемой природной территории, охотничьих угодий, лесничеств:		данные отсутствуют	
Сведения о результатах проведения государственного земельного надзора:		данные отсутствуют	
Сведения о расположении земельного участка в границах территории, в отношении которой утвержден проект межевания территории:		данные отсутствуют	
Условный номер земельного участка:		данные отсутствуют	
Сведения о принятии акта и (или) заключении договора, предусматривающих предоставление в соответствии с земельным законодательством исполнительным органом государственным органом власти или органом местного самоуправления, находящегося в государственной или муниципальной собственности земельного участка для строительства наемного дома социального использования или наемного дома коммерческого использования:		данные отсутствуют	
Сведения о том, что земельный участок или земельные участки образованы на основании решения об изъятии земельного участка и (или) расположенного на нем объекта недвижимости для государственных или муниципальных нужд:		данные отсутствуют	
Сведения о том, что земельный участок образован из земель или земельного участка, государственная собственность на которые не разграничена:		данные отсутствуют	
Сведения о наличии земельного спора о местоположении границ земельных участков:		данные отсутствуют	
Статус записи об объекте недвижимости:		Сведения об объекте недвижимости имеют статус "актуальные"	
Особые отметки:		Для данного земельного участка обеспечен доступ посредством земельного участка (земельных участков) с кадастровым номером (кадастровыми номерами): Земли общего пользования. Сведения, необходимые для заполнения раздела: 4 - Сведения о частях земельного участка, отсутствуют.	
Получатель выписки:		Колотов Андрей Владимирович	

полное наименование должности	подпись	инициалы, фамилия

Выписка из Единого государственного реестра недвижимости об объекте недвижимости

Сведения о зарегистрированных правах

Земельный участок			
вид объекта недвижимости			
Лист № 1 раздела 2		Всего листов раздела 2: 2	
		Всего разделов: 5	
Всего листов выписки: 7			
29.01.2022г. № КУВИ-001/2022-11385646			
Кадастровый номер:		47:23:0244001:643	
1	Правообладатель (правообладатели):	1.1	данные о правообладателе отсутствуют
2	Вид, номер, дата и время государственной регистрации права:	2.1	не зарегистрировано
3	Сведения об осуществлении государственной регистрации сделки, права без необходимого в силу закона согласия третьего лица, органа:	3.1	данные отсутствуют
4	Ограничение прав и обременение объекта недвижимости:		
	4.1 вид:	Аренда	
	дата государственной регистрации:	12.07.2018 14:19:52	
	номер государственной регистрации:	47:23:0244001:643-47/017/2018-3	
	срок, на который установлено ограничение прав и обременение объекта недвижимости:	Срок действия с 24.03.2014 по 24.03.2019 с 24.03.2014 по 24.03.2019	
	лицо, в пользу которого установлено ограничение прав и обременение объекта недвижимости:	Ивкин Александр Николаевич	
	основание государственной регистрации:	Соглашение об уступке прав и обязанностей арендатора (по Договору аренды земельного участка №4/2 от 24.03.2014г.), выдан 07.06.2018, дата государственной регистрации: 12.07.2018, номер государственной регистрации: 47:23:0244001:643-47/017/2018-1	
		Договор аренды земельного участка, № 4/2, выдан 24.03.2014, дата государственной регистрации: 20.02.2016, номер государственной регистрации: 47-47/017-47/017/056/2015-153/1	
	сведения об осуществлении государственной регистрации сделки, права, ограничения права без необходимого в силу закона согласия третьего лица, органа:	данные отсутствуют	
	сведения об управляющем залогом и о договоре управления залогом, если такой договор заключен для управления ипотекой:	данные отсутствуют	
5	Договоры участия в долевом строительстве:	не зарегистрировано	
6	Заявленные в судебном порядке права требования:	данные отсутствуют	
7	Сведения о возражении в отношении зарегистрированного права:	данные отсутствуют	

полное наименование должности	подпись	инициалы, фамилия
-------------------------------	---------	-------------------

М.П.

Земельный участок		
вид объекта недвижимости		
Лист № 2 раздела 2	Всего листов раздела 2: 2	Всего разделов: 5
Всего листов выписки: 7		
29.01.2022г. № КУВИ-001/2022-11385646		
Кадастровый номер:	47:23:0244001:643	
8	Сведения о наличии решения об изъятии объекта недвижимости для государственных и муниципальных нужд:	данные отсутствуют
9	Сведения о невозможности государственной регистрации без личного участия правообладателя или его законного представителя:	данные отсутствуют
10	Правопритязания и сведения о наличии поступивших, но не рассмотренных заявлений о проведении государственной регистрации права (перехода, прекращения права), ограничения права или обременения объекта недвижимости, сделки в отношении объекта недвижимости:	отсутствуют
11	Сведения о невозможности государственной регистрации перехода, прекращения, ограничения права на земельный участок из земель сельскохозяйственного назначения:	данные отсутствуют

полное наименование должности	подпись	инициалы, фамилия

М.П.

Выписка из Единого государственного реестра недвижимости об объекте недвижимости
 Описание местоположения земельного участка

Земельный участок			
вид объекта недвижимости			
Лист № 1 раздела 3	Всего листов раздела 3: 1	Всего разделов: 5	Всего листов выписки: 7
29.01.2022г. № КУВИ-001/2022-11385646			
Кадастровый номер:		47:23:0244001:643	

План (чертеж, схема) земельного участка



Масштаб 1:500 Условные обозначения:

полное наименование должности	подпись	инициалы, фамилия

М.П.

Выписка из Единого государственного реестра недвижимости об объекте недвижимости

Описание местоположения земельного участка

Земельный участок			
вид объекта недвижимости			
Лист № 1 раздела 3.1	Всего листов раздела 3.1: 1	Всего разделов: 5	Всего листов выписки: 7
29.01.2022г. № КУВИ-001/2022-11385646			
Кадастровый номер:		47:23:0244001:643	

Описание местоположения границ земельного участка							
№ п/п	Номер точки		Дирекционный угол	Горизонтальное проложение, м	Описание закрепления на местности	Кадастровые номера смежных участков	Сведения об адресах правообладателей смежных земельных участков
	начальная	конечная					
1	2	3	4	5	6	7	8
1	1.1.1	1.1.2	27°22.1'	30.0	---	47:23:0244001:731	данные отсутствуют
2	1.1.2	1.1.3	117°51.3'	50.25	---	47:23:0244001:205	данные отсутствуют
3	1.1.3	1.1.4	207°50.8'	29.99	---	47:23:0244001:575	данные отсутствуют
4	1.1.3	1.1.3			данные отсутствуют	47:23:0244001:90	Смоленская область, Новодугинский район, д.Коптево
5	1.1.4	1.1.1	297°51.1'	50.0	---	47:23:0244001:773	admvriv@mail.ru
6	1.1.4	1.1.4			данные отсутствуют	47:23:0244001:784	г.Санкт-Петербург, г.Пушкин, б-р Алексея Толстого, д.20, кв.23

полное наименование должности	подпись	инициалы, фамилия

М.П.

Выписка из Единого государственного реестра недвижимости об объекте недвижимости

Описание местоположения земельного участка

Земельный участок			
вид объекта недвижимости			
Лист № 1 раздела 3.2	Всего листов раздела 3.2: 1	Всего разделов: 5	Всего листов выписки: 7
29.01.2022г. № КУВИ-001/2022-11385646			
Кадастровый номер:		47:23:0244001:643	

Сведения о характерных точках границы земельного участка				
Система координат МСК 47 зона 2				
Номер точки	Координаты, м		Описание закрепления на местности	Средняя квадратичная погрешность определения координат характерных точек границ земельного участка, м
	X	Y		
1	2	3	4	5
1	399016.26	2205949.46	-	0.2
2	399042.9	2205963.25	-	0.2
3	399019.42	2206007.68	-	0.2
4	398992.9	2205993.67	-	0.2
5	399016.26	2205949.46	-	0.2

полное наименование должности	подпись	инициалы, фамилия

М.П.

Выписка из Единого государственного реестра недвижимости об объекте недвижимости

Сведения о характеристиках объекта недвижимости

На основании запроса от 27.01.2022, поступившего на рассмотрение 27.01.2022, сообщаем, что согласно записям Единого государственного реестра недвижимости:

Раздел 1 Лист 1

Земельный участок			
вид объекта недвижимости			

Лист № 1 раздела 1	Всего листов раздела 1: 2	Всего разделов: 5	Всего листов выписки: 7
--------------------	---------------------------	-------------------	-------------------------

29.01.2022г. № КУВИ-001/2022-11402765	
Кадастровый номер:	47:23:0244001:650
Номер кадастрового квартала:	47:23:0244001
Дата присвоения кадастрового номера:	26.03.2013

Ранее присвоенный государственный учетный номер:	данные отсутствуют
Местоположение:	Ленинградская область, Гатчинский район, д. Вайя, ул. Путейная, уч. 14
Площадь:	1500 +/- 27
Кадастровая стоимость, руб.:	681435
Кадастровые номера расположенных в пределах земельного участка объектов недвижимости:	47:23:0244001:782
Кадастровые номера объектов недвижимости, из которых образован объект недвижимости:	данные отсутствуют
Кадастровые номера образованных объектов недвижимости:	данные отсутствуют
Категория земель:	Земли населенных пунктов
Виды разрешенного использования:	для ведения личного подсобного хозяйства
Сведения о кадастровом инженерере:	данные отсутствуют
Сведения о лесах, водных объектах и об иных природных объектах, расположенных в пределах земельного участка:	данные отсутствуют
Сведения о том, что земельный участок полностью расположен в границах зоны с особыми условиями использования территории, территории объекта культурного наследия, публичного сервитута:	данные отсутствуют
Сведения о том, что земельный участок расположен в границах особой экономической зоны, территории опережающего социально-экономического развития, зоны территориального развития в Российской Федерации, игровой зоны:	данные отсутствуют

полное наименование должности	подпись	инициалы, фамилия
-------------------------------	---------	-------------------

Земельный участок			
вид объекта недвижимости			
Лист № 2 раздела 1	Всего листов раздела 1: 2	Всего разделов: 5	Всего листов выписки: 7
29.01.2022г. № КУВИ-001/2022-11402765			
Кадастровый номер:		47:23:0244001:650	
Сведения о том, что земельный участок расположен в границах особо охраняемой природной территории, охотничьих угодий, лесничеств:		данные отсутствуют	
Сведения о результатах проведения государственного земельного надзора:		данные отсутствуют	
Сведения о расположении земельного участка в границах территории, в отношении которой утвержден проект межевания территории:		данные отсутствуют	
Условный номер земельного участка:		данные отсутствуют	
Сведения о принятии акта и (или) заключении договора, предусматривающих предоставление в соответствии с земельным законодательством исполнительным органом государственным органом власти или органом местного самоуправления, находящегося в государственной или муниципальной собственности земельного участка для строительства наемного дома социального использования или наемного дома коммерческого использования:		данные отсутствуют	
Сведения о том, что земельный участок или земельные участки образованы на основании решения об изъятии земельного участка и (или) расположенного на нем объекта недвижимости для государственных или муниципальных нужд:		данные отсутствуют	
Сведения о том, что земельный участок образован из земель или земельного участка, государственная собственность на которые не разграничена:		данные отсутствуют	
Сведения о наличии земельного спора о местоположении границ земельных участков:		данные отсутствуют	
Статус записи об объекте недвижимости:		Сведения об объекте недвижимости имеют статус "актуальные"	
Особые отметки:		Для данного земельного участка обеспечен доступ посредством земельного участка (земельных участков) с кадастровым номером (кадастровыми номерами): Земли общего пользования. Сведения, необходимые для заполнения раздела: 4 - Сведения о частях земельного участка, отсутствуют.	
Получатель выписки:		Колотов Андрей Владимирович	

полное наименование должности	подпись	инициалы, фамилия

Выписка из Единого государственного реестра недвижимости об объекте недвижимости

Сведения о зарегистрированных правах

Земельный участок			
вид объекта недвижимости			
Лист № 1 раздела 2	Всего листов раздела 2: 2	Всего разделов: 5	Всего листов выписки: 7
29.01.2022г. № КУВИ-001/2022-11402765			
Кадастровый номер:		47:23:0244001:650	

1	Правообладатель (правообладатели):	1.1	Греков Николай Андреевич
2	Вид, номер, дата и время государственной регистрации права:	2.1	Собственность 47:23:0244001:650-47/017/2018-1 14.09.2018 15:17:40
3	Сведения об осуществлении государственной регистрации сделки, права без необходимого в силу закона согласия третьего лица, органа:	3.1	данные отсутствуют
4	Ограничение прав и обременение объекта недвижимости:	не зарегистрировано	
5	Договоры участия в долевом строительстве:	не зарегистрировано	
6	Заявленные в судебном порядке права требования:	данные отсутствуют	
7	Сведения о возражении в отношении зарегистрированного права:	данные отсутствуют	
8	Сведения о наличии решения об изъятии объекта недвижимости для государственных и муниципальных нужд:	данные отсутствуют	
9	Сведения о невозможности государственной регистрации без личного участия правообладателя или его законного представителя:	данные отсутствуют	
10	Правопритязания и сведения о наличии поступивших, но не рассмотренных заявлений о проведении государственной регистрации права (перехода, прекращения права), ограничения права или обременения объекта недвижимости, сделки в отношении объекта недвижимости:	отсутствуют	

полное наименование должности	подпись	инициалы, фамилия
-------------------------------	---------	-------------------

М.П.

Земельный участок			
вид объекта недвижимости			
Лист № 2 раздела 2	Всего листов раздела 2: 2	Всего разделов: 5	Всего листов выписки: 7
29.01.2022г. № КУВИ-001/2022-11402765			
Кадастровый номер:		47:23:0244001:650	
11	Сведения о невозможности государственной регистрации перехода, прекращения, ограничения права на земельный участок из земель сельскохозяйственного назначения:	данные отсутствуют	

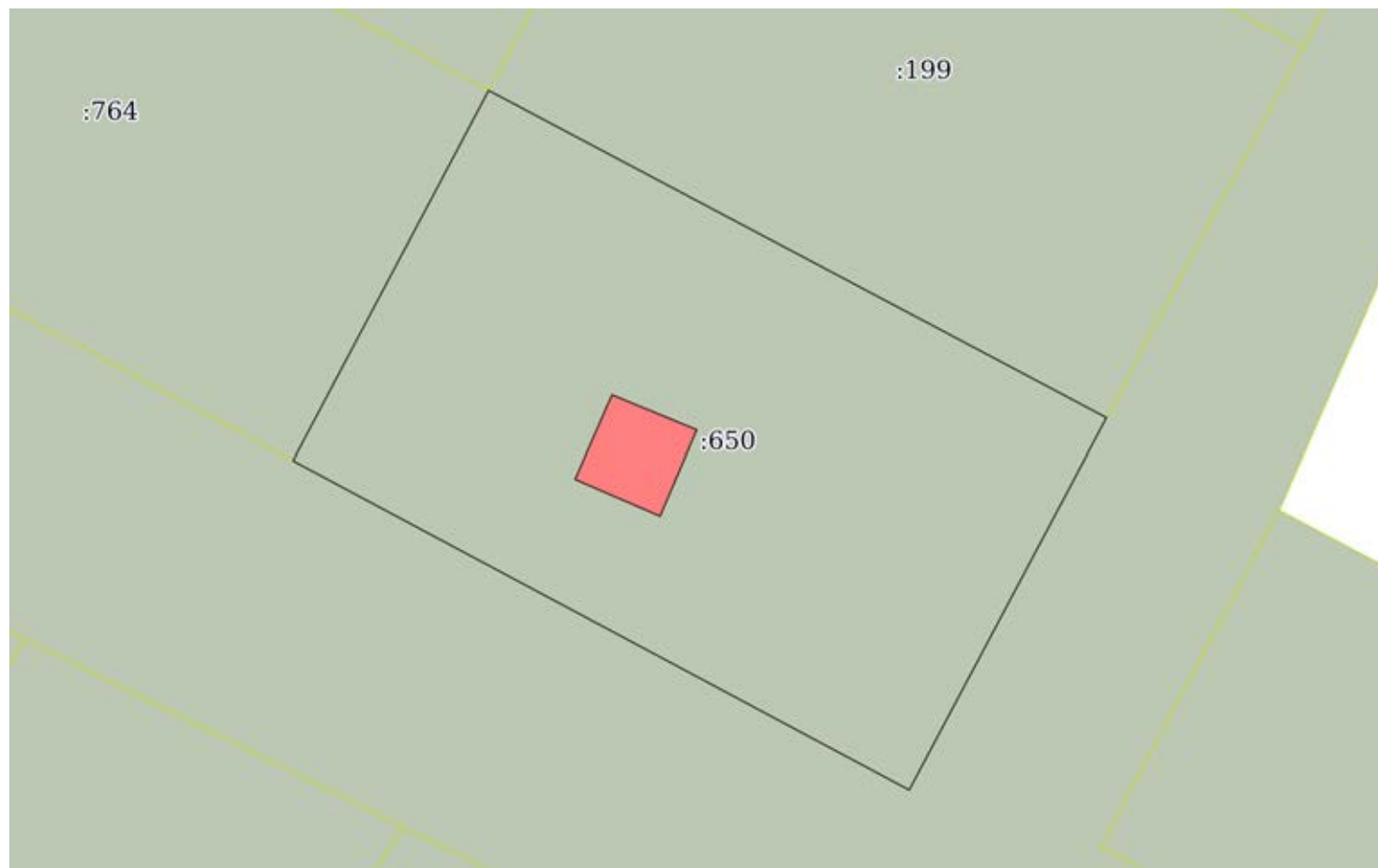
полное наименование должности	подпись	инициалы, фамилия
-------------------------------	---------	-------------------

М.П.

Выписка из Единого государственного реестра недвижимости об объекте недвижимости
 Описание местоположения земельного участка

Земельный участок			
вид объекта недвижимости			
Лист № 1 раздела 3	Всего листов раздела 3: 1	Всего разделов: 5	Всего листов выписки: 7
29.01.2022г. № КУВИ-001/2022-11402765			
Кадастровый номер:		47:23:0244001:650	

План (чертеж, схема) земельного участка



Масштаб 1:500 Условные обозначения:

полное наименование должности	подпись	инициалы, фамилия

М.П.

Выписка из Единого государственного реестра недвижимости об объекте недвижимости

Описание местоположения земельного участка

Земельный участок			
вид объекта недвижимости			
Лист № 1 раздела 3.1	Всего листов раздела 3.1: 1	Всего разделов: 5	Всего листов выписки: 7
29.01.2022г. № КУВИ-001/2022-11402765			
Кадастровый номер:		47:23:0244001:650	

Описание местоположения границ земельного участка							
№ п/п	Номер точки		Дирекционный угол	Горизонтальное проложение, м	Описание закрепления на местности	Кадастровые номера смежных участков	Сведения об адресах правообладателей смежных земельных участков
	началь ная	конечн ая					
1	2	3	4	5	6	7	8
1	1.1.1	1.1.2	117°56.0`	49.99	--	47:23:0244001:199	Ленинградская область, Всеволожский р-н, д.Кудрово, пер.Итальянский, д.4, кв.1186
2	1.1.1	1.1.1			данные отсутствуют	47:23:0244001:786	адрес отсутствует
3	1.1.2	1.1.3	207°55.6`	30.11	--	47:23:0244001:736	данные отсутствуют
4	1.1.3	1.1.4	298°7.8`	49.95	--	47:23:0244001:736	данные отсутствуют
5	1.1.4	1.1.1	27°50.5`	29.93	--	47:23:0244001:764	адрес отсутствует

полное наименование должности	подпись	инициалы, фамилия
-------------------------------	---------	-------------------

М.П.

Выписка из Единого государственного реестра недвижимости об объекте недвижимости

Описание местоположения земельного участка

Земельный участок			
вид объекта недвижимости			
Лист № 1 раздела 3.2	Всего листов раздела 3.2: 1	Всего разделов: 5	Всего листов выписки: 7
29.01.2022г. № КУВИ-001/2022-11402765			
Кадастровый номер:		47:23:0244001:650	

Сведения о характерных точках границы земельного участка				
Система координат МСК 47 зона 2				
Номер точки	Координаты, м		Описание закрепления на местности	Средняя квадратичная погрешность определения координат характерных точек границ земельного участка, м
	X	Y		
1	2	3	4	5
1	398939.66	2205965.84	Закрепление отсутствует	0.2
2	398916.24	2206010.01	Закрепление отсутствует	0.2
3	398889.64	2205995.91	Закрепление отсутствует	0.2
4	398913.19	2205951.86	Закрепление отсутствует	0.2
5	398939.66	2205965.84	Закрепление отсутствует	0.2

полное наименование должности	подпись	инициалы, фамилия

М.П.

Выписка из Единого государственного реестра недвижимости об объекте недвижимости

Сведения о характеристиках объекта недвижимости

На основании запроса от 24.01.2022, поступившего на рассмотрение 24.01.2022, сообщаем, что согласно записям Единого государственного реестра недвижимости:

Раздел 1 Лист 1

Земельный участок			
вид объекта недвижимости			

Лист № 1 раздела 1	Всего листов раздела 1: 3	Всего разделов: 6	Всего листов выписки: 9
--------------------	---------------------------	-------------------	-------------------------

25.01.2022г. № КУВИ-001/2022-9396337	
Кадастровый номер:	47:23:0244001:657
Номер кадастрового квартала:	47:23:0244001
Дата присвоения кадастрового номера:	22.05.2013

Ранее присвоенный государственный учетный номер:	данные отсутствуют
Местоположение:	Ленинградская область, Гатчинский муниципальный район, Веревское сельское поселение
Площадь:	154 +/- 3
Кадастровая стоимость, руб.:	19519.5
Кадастровые номера расположенных в пределах земельного участка объектов недвижимости:	данные отсутствуют
Кадастровые номера объектов недвижимости, из которых образован объект недвижимости:	данные отсутствуют
Кадастровые номера образованных объектов недвижимости:	данные отсутствуют
Категория земель:	Земли населенных пунктов
Виды разрешенного использования:	для эксплуатации объекта электросетевого хозяйства
Сведения о кадастровом инженерере:	данные отсутствуют
Сведения о лесах, водных объектах и об иных природных объектах, расположенных в пределах земельного участка:	данные отсутствуют
Сведения о том, что земельный участок полностью расположен в границах зоны с особыми условиями использования территории, территории объекта культурного наследия, публичного сервитута:	данные отсутствуют
Сведения о том, что земельный участок расположен в границах особой экономической зоны, территории опережающего социально-экономического развития, зоны территориального развития в Российской Федерации, игровой зоны:	данные отсутствуют

полное наименование должности	подпись	инициалы, фамилия
-------------------------------	---------	-------------------

Земельный участок			
вид объекта недвижимости			
Лист № 2 раздела 1	Всего листов раздела 1: 3	Всего разделов: 6	Всего листов выписки: 9
25.01.2022г. № КУВИ-001/2022-9396337			
Кадастровый номер:		47:23:0244001:657	
Сведения о том, что земельный участок расположен в границах особо охраняемой природной территории, охотничьих угодий, лесничеств:		данные отсутствуют	
Сведения о результатах проведения государственного земельного надзора:		данные отсутствуют	
Сведения о расположении земельного участка в границах территории, в отношении которой утвержден проект межевания территории:		данные отсутствуют	
Условный номер земельного участка:		данные отсутствуют	
Сведения о принятии акта и (или) заключении договора, предусматривающих предоставление в соответствии с земельным законодательством исполнительным органом государственным органом власти или органом местного самоуправления, находящегося в государственной или муниципальной собственности земельного участка для строительства наемного дома социального использования или наемного дома коммерческого использования:		данные отсутствуют	
Сведения о том, что земельный участок или земельные участки образованы на основании решения об изъятии земельного участка и (или) расположенного на нем объекта недвижимости для государственных или муниципальных нужд:		данные отсутствуют	
Сведения о том, что земельный участок образован из земель или земельного участка, государственная собственность на которые не разграничена:		данные отсутствуют	
Сведения о наличии земельного спора о местоположении границ земельных участков:		данные отсутствуют	
Статус записи об объекте недвижимости:		Сведения об объекте недвижимости имеют статус "актуальные"	
Особые отметки:		Для данного земельного участка обеспечен доступ посредством земельного участка (земельных участков) с кадастровым номером (кадастровыми номерами): земли общего пользования. Сведения об ограничениях права на объект недвижимости, обременениях данного объекта, не зарегистрированных в реестре прав, ограничений прав и обременений недвижимого имущества: вид ограничения (обременения): ограничения прав на земельный участок, предусмотренные статьями 56, 56.1 Земельного кодекса Российской Федерации; срок действия: с 09.07.2015; реквизиты документа-основания: карта (план) от 19.10.2012 № 134/2012 выдан: Управление Федеральной службы государственной регистрации, кадастра и картографии по Ленинградской области. Земельный участок подлежит снятию с государственного кадастрового учета по истечении пяти лет со дня его	
полное наименование должности		подпись	
		инициалы, фамилия	

Земельный участок			
вид объекта недвижимости			
Лист № 3 раздела 1	Всего листов раздела 1: 3	Всего разделов: 6	Всего листов выписки: 9
25.01.2022г. № КУВИ-001/2022-9396337			
Кадастровый номер:		47:23:0244001:657	
		государственного кадастрового учета, если на него не будут зарегистрированы права. Сведения, необходимые для заполнения раздела: 4 - Сведения о частях земельного участка, отсутствуют.	
Получатель выписки:		Колотов Андрей Владимирович	

полное наименование должности	подпись	инициалы, фамилия

М.П.

Выписка из Единого государственного реестра недвижимости об объекте недвижимости

Сведения о зарегистрированных правах

Земельный участок			
вид объекта недвижимости			
Лист № 1 раздела 2		Всего листов раздела 2: 2	
		Всего разделов: 6	
Всего листов выписки: 9			
25.01.2022г. № КУВИ-001/2022-9396337			
Кадастровый номер:		47:23:0244001:657	
1	Правообладатель (правообладатели):	1.1	ПАО "ФСК ЕЭС", ИНН: 4716016979
2	Вид, номер, дата и время государственной регистрации права:	2.1	Сервитут (право) 47:23:0244001:657-47/054/2021-1 26.08.2021 10:09:02
3	Сведения об осуществлении государственной регистрации сделки, права без необходимого в силу закона согласия третьего лица, органа:	3.1	данные отсутствуют
4	Ограничение прав и обременение объекта недвижимости:	не зарегистрировано	
4	Ограничение прав и обременение объекта недвижимости:		
	4.1 вид:	Частный сервитут	
	дата государственной регистрации:	26.08.2021 10:09:02	
	номер государственной регистрации:	47:23:0244001:657-47/054/2021-2	
	срок, на который установлено ограничение прав и обременение объекта недвижимости:	не установлен	
	лицо, в пользу которого установлено ограничение прав и обременение объекта недвижимости:	ПАО "ФСК ЕЭС", ИНН: 4716016979	
	основание государственной регистрации:	Соглашение об установлении сервитута, № 4-20/2с, выдан 26.05.2020, Администрация ГМР	
	сведения об осуществлении государственной регистрации сделки, права, ограничения права без необходимого в силу закона согласия третьего лица, органа:	данные отсутствуют	
	сведения об управляющем залоге и о договоре управления залогом, если такой договор заключен для управления ипотекой:	данные отсутствуют	
5	Договоры участия в долевом строительстве:	не зарегистрировано	
6	Заявленные в судебном порядке права требования:	данные отсутствуют	
7	Сведения о возражении в отношении зарегистрированного права:	данные отсутствуют	
8	Сведения о наличии решения об изъятии объекта недвижимости для государственных и муниципальных нужд:	данные отсутствуют	

полное наименование должности	подпись	инициалы, фамилия
-------------------------------	---------	-------------------

М.П.

Земельный участок		
вид объекта недвижимости		
Лист № 2 раздела 2	Всего листов раздела 2: 2	Всего разделов: 6
Всего листов выписки: 9		
25.01.2022г. № КУВИ-001/2022-9396337		
Кадастровый номер:		47:23:0244001:657
9	Сведения о невозможности государственной регистрации без личного участия правообладателя или его законного представителя:	данные отсутствуют
10	Правопритязания и сведения о наличии поступивших, но не рассмотренных заявлений о проведении государственной регистрации права (перехода, прекращения права), ограничения права или обременения объекта недвижимости, сделки в отношении объекта недвижимости:	отсутствуют
11	Сведения о невозможности государственной регистрации перехода, прекращения, ограничения права на земельный участок из земель сельскохозяйственного назначения:	данные отсутствуют

полное наименование должности	подпись	инициалы, фамилия

М.П.

Выписка из Единого государственного реестра недвижимости об объекте недвижимости

Описание местоположения земельного участка

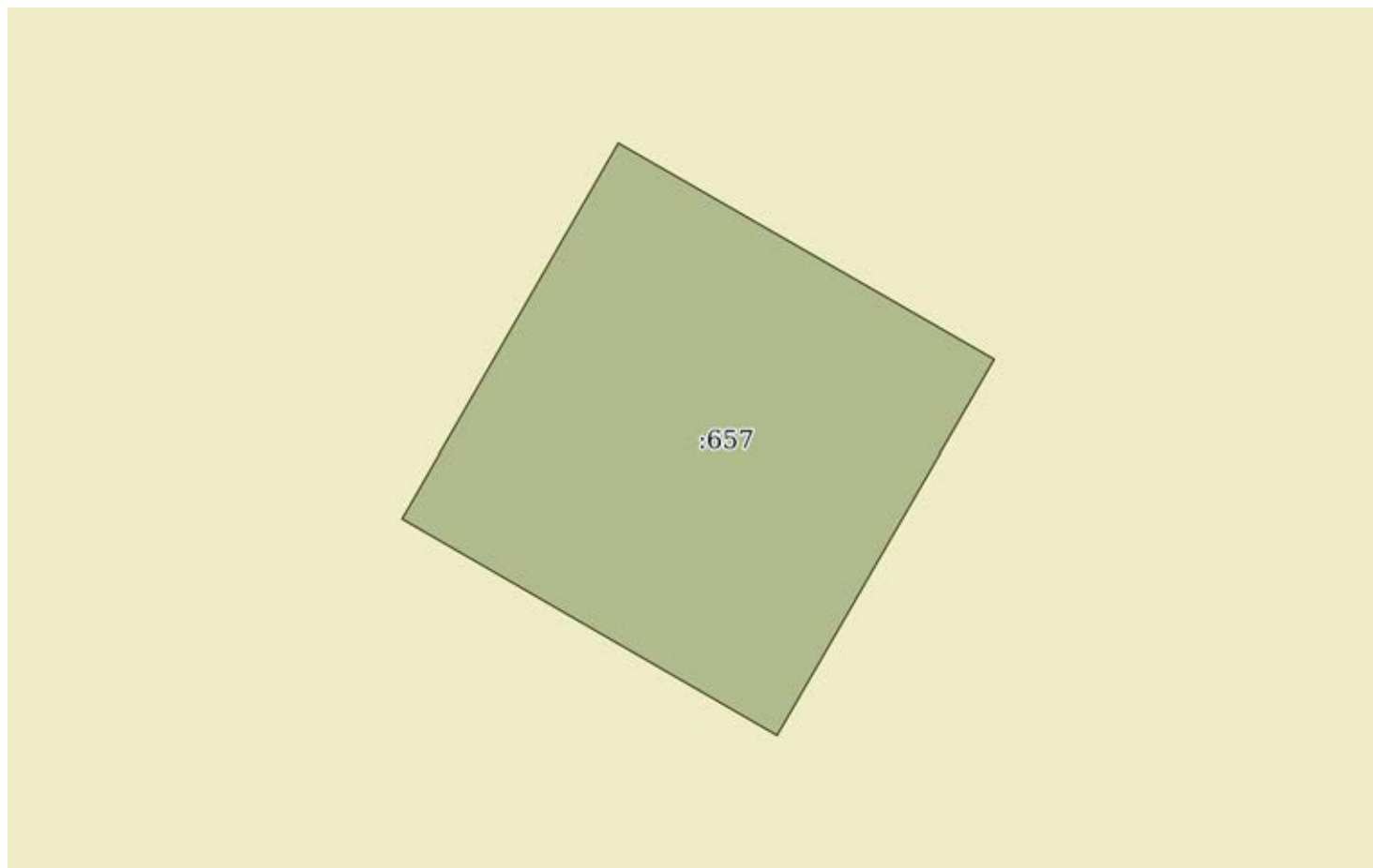
Земельный участок			
вид объекта недвижимости			

Лист № 1 раздела 3	Всего листов раздела 3: 1	Всего разделов: 6	Всего листов выписки: 9
--------------------	---------------------------	-------------------	-------------------------

25.01.2022г. № КУВИ-001/2022-9396337

Кадастровый номер:	47:23:0244001:657
--------------------	-------------------

План (чертеж, схема) земельного участка



Масштаб 1:200	Условные обозначения:		
---------------	-----------------------	--	--

полное наименование должности	подпись	инициалы, фамилия
-------------------------------	---------	-------------------

М.П.

Выписка из Единого государственного реестра недвижимости об объекте недвижимости

Описание местоположения земельного участка

Земельный участок			
вид объекта недвижимости			
Лист № 1 раздела 3.1	Всего листов раздела 3.1: 1	Всего разделов: 6	Всего листов выписки: 9
25.01.2022г. № КУВИ-001/2022-9396337			
Кадастровый номер:		47:23:0244001:657	

Описание местоположения границ земельного участка							
№ п/п	Номер точки		Дирекционный угол	Горизонтальное проложение, м	Описание закрепления на местности	Кадастровые номера смежных участков	Сведения об адресах правообладателей смежных земельных участков
	начальная	конечная					
1	2	3	4	5	6	7	8
1	1.1.1	1.1.2	119°56.0`	12.4	данные отсутствуют	данные отсутствуют	данные отсутствуют
2	1.1.2	1.1.3	210°0.8`	12.41	данные отсутствуют	данные отсутствуют	данные отсутствуют
3	1.1.3	1.1.4	300°2.6`	12.38	данные отсутствуют	данные отсутствуют	данные отсутствуют
4	1.1.4	1.1.1	29°55.0`	12.39	данные отсутствуют	данные отсутствуют	данные отсутствуют

полное наименование должности	подпись	инициалы, фамилия
-------------------------------	---------	-------------------

М.П.

Выписка из Единого государственного реестра недвижимости об объекте недвижимости

Описание местоположения земельного участка

Земельный участок			
вид объекта недвижимости			
Лист № 1 раздела 3.2	Всего листов раздела 3.2: 1	Всего разделов: 6	Всего листов выписки: 9
25.01.2022г. № КУВИ-001/2022-9396337			
Кадастровый номер:		47:23:0244001:657	

Сведения о характерных точках границы земельного участка				
Система координат МСК 47 зона 2				
Номер точки	Координаты, м		Описание закрепления на местности	Средняя квадратичная погрешность определения координат характерных точек границ земельного участка, м
	X	Y		
1	2	3	4	5
1	399297.73	2206030.61	Закрепление отсутствует	0.1
2	399291.54	2206041.36	Закрепление отсутствует	0.1
3	399280.79	2206035.15	Закрепление отсутствует	0.1
4	399286.99	2206024.43	Закрепление отсутствует	0.1
5	399297.73	2206030.61	Закрепление отсутствует	0.1

полное наименование должности	подпись	инициалы, фамилия

М.П.

Выписка из Единого государственного реестра недвижимости об объекте недвижимости
Сведения о частях земельного участка

Земельный участок			
вид объекта недвижимости			
Лист № 1 раздела 4.1	Всего листов раздела 4.1: 1	Всего разделов: 6	Всего листов выписки: 9
25.01.2022г. № КУВИ-001/2022-9396337			
Кадастровый номер:		47:23:0244001:657	
Учетный номер части	Площадь, м2	Содержание ограничения в использовании или ограничения права на объект недвижимости или обременения объекта недвижимости	
1	2	3	
	Весь	вид ограничения (обременения): ограничения прав на земельный участок, предусмотренные статьями 56, 56.1 Земельного кодекса Российской Федерации; Срок действия: с 2015-07-09; реквизиты документа-основания: карта (план) от 19.10.2012 № 134/2012 выдан: Управление Федеральной службы государственной регистрации, кадастра и картографии по Ленинградской области; Содержание ограничения (обременения): Объект землеустройства, охранная зона ВЛ 330 кВ Ленинградская АЭС-Гатчинская, предусматривает определенные ограничения использования территории, которые регламентируются "Правилами охраны электрических сетей напряжением свыше 1000 вольт", утвержденными Постановлением Совета Министров СССР от 26.03.1984 г. №255.; Реестровый номер границы: 47.23.2.38	

полное наименование должности	подпись	инициалы, фамилия

М.П.

Выписка из Единого государственного реестра недвижимости об объекте недвижимости

Сведения о характеристиках объекта недвижимости

На основании запроса от 24.01.2022, поступившего на рассмотрение 24.01.2022, сообщаем, что согласно записям Единого государственного реестра недвижимости:

Раздел 1 Лист 1

Земельный участок			
вид объекта недвижимости			

Лист № 1 раздела 1	Всего листов раздела 1: 2	Всего разделов: 5	Всего листов выписки: 7
--------------------	---------------------------	-------------------	-------------------------

25.01.2022г. № КУВИ-001/2022-9327924	
Кадастровый номер:	47:23:0244001:709
Номер кадастрового квартала:	47:23:0244001
Дата присвоения кадастрового номера:	20.04.2014

Ранее присвоенный государственный учетный номер:	данные отсутствуют
Местоположение:	Ленинградская область, Гатчинский муниципальный район, Веревское сельское поселение, дер. Вайя, ул. Полевая, д. 15
Площадь:	690 +/- 11
Кадастровая стоимость, руб.:	313460.1
Кадастровые номера расположенных в пределах земельного участка объектов недвижимости:	47:23:0244001:781
Кадастровые номера объектов недвижимости, из которых образован объект недвижимости:	данные отсутствуют
Кадастровые номера образованных объектов недвижимости:	данные отсутствуют
Категория земель:	Земли населенных пунктов
Виды разрешенного использования:	Для ведения личного подсобного хозяйства
Сведения о кадастровом инженеру:	данные отсутствуют
Сведения о лесах, водных объектах и об иных природных объектах, расположенных в пределах земельного участка:	данные отсутствуют
Сведения о том, что земельный участок полностью расположен в границах зоны с особыми условиями использования территории, территории объекта культурного наследия, публичного сервитута:	данные отсутствуют
Сведения о том, что земельный участок расположен в границах особой экономической зоны, территории опережающего социально-экономического развития, зоны территориального развития в Российской Федерации, игровой зоны:	данные отсутствуют

полное наименование должности	подпись	инициалы, фамилия
-------------------------------	---------	-------------------

М.П.

Земельный участок			
вид объекта недвижимости			
Лист № 2 раздела 1	Всего листов раздела 1: 2	Всего разделов: 5	Всего листов выписки: 7
25.01.2022г. № КУВИ-001/2022-9327924			
Кадастровый номер:		47:23:0244001:709	
Сведения о том, что земельный участок расположен в границах особо охраняемой природной территории, охотничьих угодий, лесничеств:		данные отсутствуют	
Сведения о результатах проведения государственного земельного надзора:		данные отсутствуют	
Сведения о расположении земельного участка в границах территории, в отношении которой утвержден проект межевания территории:		данные отсутствуют	
Условный номер земельного участка:		данные отсутствуют	
Сведения о принятии акта и (или) заключении договора, предусматривающих предоставление в соответствии с земельным законодательством исполнительным органом государственным органом власти или органом местного самоуправления, находящегося в государственной или муниципальной собственности земельного участка для строительства наемного дома социального использования или наемного дома коммерческого использования:		данные отсутствуют	
Сведения о том, что земельный участок или земельные участки образованы на основании решения об изъятии земельного участка и (или) расположенного на нем объекта недвижимости для государственных или муниципальных нужд:		данные отсутствуют	
Сведения о том, что земельный участок образован из земель или земельного участка, государственная собственность на которые не разграничена:		данные отсутствуют	
Сведения о наличии земельного спора о местоположении границ земельных участков:		данные отсутствуют	
Статус записи об объекте недвижимости:		Сведения об объекте недвижимости имеют статус "актуальные"	
Особые отметки:		Сведения, необходимые для заполнения раздела: 4 - Сведения о частях земельного участка, отсутствуют.	
Получатель выписки:		Колотов Андрей Владимирович	

полное наименование должности	подпись	инициалы, фамилия

Выписка из Единого государственного реестра недвижимости об объекте недвижимости

Сведения о зарегистрированных правах

Земельный участок			
вид объекта недвижимости			
Лист № 1 раздела 2	Всего листов раздела 2: 2	Всего разделов: 5	Всего листов выписки: 7
25.01.2022г. № КУВИ-001/2022-9327924			
Кадастровый номер:		47:23:0244001:709	

1	Правообладатель (правообладатели):	1.1	Пискаляченко Александр Владимирович
2	Вид, номер, дата и время государственной регистрации права:	2.1	Собственность 47:23:0244001:709-47/017/2018-2 06.03.2018 16:57:07
3	Сведения об осуществлении государственной регистрации сделки, права без необходимого в силу закона согласия третьего лица, органа:	3.1	данные отсутствуют
4	Ограничение прав и обременение объекта недвижимости:	не зарегистрировано	
5	Договоры участия в долевом строительстве:	не зарегистрировано	
6	Заявленные в судебном порядке права требования:	данные отсутствуют	
7	Сведения о возражении в отношении зарегистрированного права:	данные отсутствуют	
8	Сведения о наличии решения об изъятии объекта недвижимости для государственных и муниципальных нужд:	данные отсутствуют	
9	Сведения о невозможности государственной регистрации без личного участия правообладателя или его законного представителя:	данные отсутствуют	
10	Правопритязания и сведения о наличии поступивших, но не рассмотренных заявлений о проведении государственной регистрации права (перехода, прекращения права), ограничения права или обременения объекта недвижимости, сделки в отношении объекта недвижимости:	отсутствуют	

полное наименование должности	подпись	инициалы, фамилия
-------------------------------	---------	-------------------

М.П.

Земельный участок			
вид объекта недвижимости			
Лист № 2 раздела 2	Всего листов раздела 2: 2	Всего разделов: 5	Всего листов выписки: 7
25.01.2022г. № КУВИ-001/2022-9327924			
Кадастровый номер:		47:23:0244001:709	
11	Сведения о невозможности государственной регистрации перехода, прекращения, ограничения права на земельный участок из земель сельскохозяйственного назначения:	данные отсутствуют	

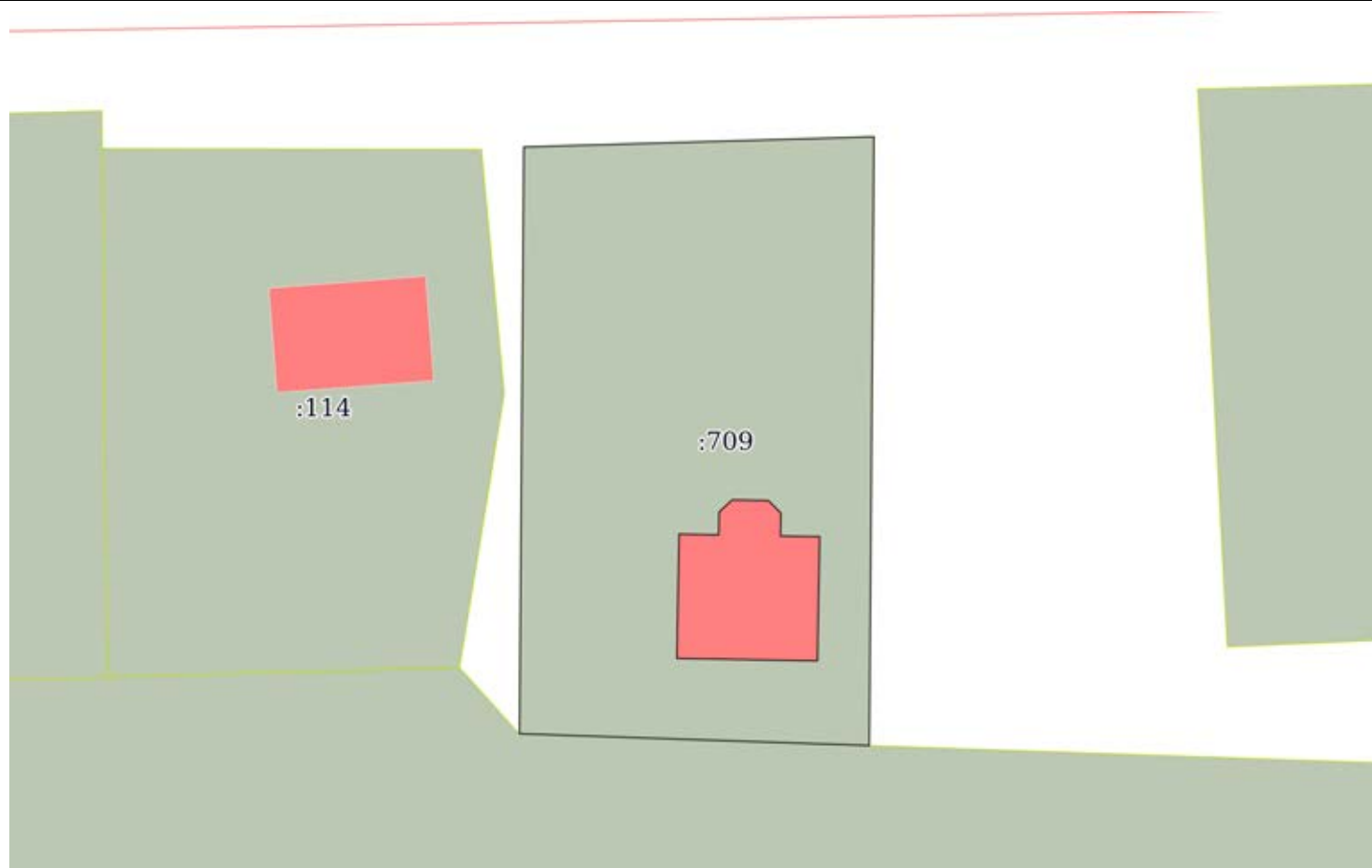
полное наименование должности	подпись	инициалы, фамилия

М.П.

Выписка из Единого государственного реестра недвижимости об объекте недвижимости
 Описание местоположения земельного участка

Земельный участок			
вид объекта недвижимости			
Лист № 1 раздела 3	Всего листов раздела 3: 1	Всего разделов: 5	Всего листов выписки: 7
25.01.2022г. № КУВИ-001/2022-9327924			
Кадастровый номер:		47:23:0244001:709	

План (чертеж, схема) земельного участка



Масштаб 1:400 Условные обозначения:

полное наименование должности	подпись	инициалы, фамилия

М.П.

Выписка из Единого государственного реестра недвижимости об объекте недвижимости

Описание местоположения земельного участка

Земельный участок			
вид объекта недвижимости			
Лист № 1 раздела 3.1	Всего листов раздела 3.1: 1	Всего разделов: 5	Всего листов выписки: 7
25.01.2022г. № КУВИ-001/2022-9327924			
Кадастровый номер:		47:23:0244001:709	

Описание местоположения границ земельного участка							
№ п/п	Номер точки		Дирекционный угол	Горизонтальное проложение, м	Описание закрепления на местности	Кадастровые номера смежных участков	Сведения об адресах правообладателей смежных земельных участков
	начальная	конечная					
1	2	3	4	5	6	7	8
1	1.1.1	1.1.2	88°19.2`	20.13	данные отсутствуют	данные отсутствуют	данные отсутствуют
2	1.1.2	1.1.3	180°26.5`	34.97	данные отсутствуют	данные отсутствуют	данные отсутствуют
3	1.1.3	1.1.4	271°56.3`	20.11	данные отсутствуют	47:23:0244001:736	данные отсутствуют
4	1.1.4	1.1.1	0°25.5`	33.7	данные отсутствуют	данные отсутствуют	данные отсутствуют

полное наименование должности	подпись	инициалы, фамилия

М.П.

Выписка из Единого государственного реестра недвижимости об объекте недвижимости

Описание местоположения земельного участка

Земельный участок			
вид объекта недвижимости			
Лист № 1 раздела 3.2	Всего листов раздела 3.2: 1	Всего разделов: 5	Всего листов выписки: 7
25.01.2022г. № КУВИ-001/2022-9327924			
Кадастровый номер:		47:23:0244001:709	

Сведения о характерных точках границы земельного участка				
Система координат МСК 47 зона 2				
Номер точки	Координаты, м		Описание закрепления на местности	Средняя квадратичная погрешность определения координат характерных точек границ земельного участка, м
	X	Y		
1	2	3	4	5
1	399140.34	2206108.44	-	0.2
2	399106.64	2206108.19	-	0.2
3	399105.96	2206128.29	-	0.2
4	399140.93	2206128.56	-	0.2
5	399140.34	2206108.44	-	0.2

полное наименование должности	подпись	инициалы, фамилия
-------------------------------	---------	-------------------

М.П.

Отчет о проверке объекта недвижимости подготовлен на основании запроса от 25.01.2022 г., поступившего через онлайн-форму интернет-сайта EGRP365.ru. Согласно ст. 62 ФЗ-218 настоящий отчет по форме и совокупности сведений не соответствует формам официальных выписок из ЕГРН и не содержит подписи ЭЦП.

Общие сведения об объекте:

Кадастровый номер:	47:23:0244001:731
Регион:	Ленинградская область
Район:	Гатчинский район
Адрес:	Ленинградская область, Гатчинский муниципальный район, Веревское сельское поселение, д. Вайя, ул. Болотная
Тип объекта:	Земельный участок
Площадь:	7650 м²
Дата постановки на учёт:	23.11.2015
Категория земельного участка:	Земли населенных пунктов
Разрешенное использование:	Для общего пользования (уличная сеть)

Стоимость объекта недвижимости:

Кадастровая стоимость:	20 125 773,00 руб.
Дата определения стоимости:	25.11.2015

Кадастровая информация:

Статус:	Актуальный
Кадастровый квартал:	47:23:0244001
Кадастровый инженер:	Леонец Александр Сергеевич (аттестат 47-14-0642)
Ранее присвоенные номера:	Нет информации
Здания, расположенные на участке:	47:23:0244001:752
Образованные участки:	Нет информации
Из каких объектов образован:	Нет информации

Информация о владельцах объекта:

Общее количество владельцев: **1** владелец

Собственник №1: Муниципальное образование Веревское сельское поселение
Гатчинского муниципального района Ленинградской области

- Тип права: **Собственность, № 47-47/017-47/017/006/2016-2805/1 от 10.08.2016**
- Номер права: **47-47/017-47/017/006/2016-2805/1**
- Дата регистрации: **10.08.2016**
- Время во владении: **5 лет 5 месяцев 15 дней**

Наличие ограничений:

Имеющиеся обременения: **Отсутствуют**

Результаты автоматического аудита

- ✓ Объект стоит на кадастровом учете
- ✓ Кадастровая стоимость определена
- ✓ Права собственности зарегистрированы
- ✓ Ипотека не найдена
- ✓ Арест не найден
- ✓ Аренда не найдена
- ✓ Рента не найдена
- ✓ Судебный запрет не найден
- ✓ Сервитут не найден
- ✓ Другие обременения не найдены
- ✓ Межевание проведено

Контур участка:



 **Координаты точек:**

№ п/п	X Местная 167	Y Местная 167
1	399110.71	2205873.02
2	399110.44	2205891.4
3	399110.03	2205916.11
4	399110.32	2205961.56
5	399110.44	2205996.8
6	399090.99	2205988.17
7	399069.79	2205977.18
8	399042.9	2205963.25
9	399016.26	2205949.46
10	398917.83	2205897.82
11	398929.59	2205874.16
12	398945.74	2205841.73
13	398950.5	2205832.19
14	398960.44	2205809.56
15	398970.45	2205786.77
16	398986.93	2205799.96
17	398967.62	2205842.8
18	398949.22	2205879.36
19	398941.65	2205891.67
20	398999.44	2205923.6
21	399027.34	2205938.34
22	399055.25	2205953.08
23	399090.61	2205971.78
24	399089.28	2205914.52
25	399087.95	2205857.26
26	399110.71	2205873.02

Выписка из Единого государственного реестра недвижимости об объекте недвижимости

Сведения о характеристиках объекта недвижимости

На основании запроса от 27.01.2022, поступившего на рассмотрение 27.01.2022, сообщаем, что согласно записям Единого государственного реестра недвижимости:

Раздел 1 Лист 1

Земельный участок			
вид объекта недвижимости			

Лист № 1 раздела 1	Всего листов раздела 1: 2	Всего разделов: 5	Всего листов выписки: 9
--------------------	---------------------------	-------------------	-------------------------

29.01.2022г. № КУВИ-001/2022-11367022	
Кадастровый номер:	47:23:0244001:736
Номер кадастрового квартала:	47:23:0244001
Дата присвоения кадастрового номера:	10.12.2015

Ранее присвоенный государственный учетный номер:	данные отсутствуют
Местоположение:	188354, Ленинградская область, Гатчинский муниципальный район, Веревское сельское поселение, д.Вайя, ул.Путейная
Площадь:	10833 +/- 22
Кадастровая стоимость, руб.:	28499673.06
Кадастровые номера расположенных в пределах земельного участка объектов недвижимости:	47:23:0244001:753
Кадастровые номера объектов недвижимости, из которых образован объект недвижимости:	данные отсутствуют
Кадастровые номера образованных объектов недвижимости:	данные отсутствуют
Категория земель:	Земли населенных пунктов
Виды разрешенного использования:	размещение автомобильных дорог и пешеходных тротуаров в границах населенных пунктов (улично-дорожная сеть местного назначения)
Сведения о кадастровом инженерере:	данные отсутствуют
Сведения о лесах, водных объектах и об иных природных объектах, расположенных в пределах земельного участка:	данные отсутствуют
Сведения о том, что земельный участок полностью расположен в границах зоны с особыми условиями использования территории, территории объекта культурного наследия, публичного сервитута:	данные отсутствуют
Сведения о том, что земельный участок расположен в границах особой экономической зоны, территории опережающего социально-экономического развития, зоны территориального развития в Российской Федерации, игровой зоны:	данные отсутствуют

полное наименование должности	подпись	инициалы, фамилия
-------------------------------	---------	-------------------

М.П.

Земельный участок			
вид объекта недвижимости			
Лист № 2 раздела 1	Всего листов раздела 1: 2	Всего разделов: 5	Всего листов выписки: 9
29.01.2022г. № КУВИ-001/2022-11367022			
Кадастровый номер:		47:23:0244001:736	
Сведения о том, что земельный участок расположен в границах особо охраняемой природной территории, охотничьих угодий, лесничеств:		данные отсутствуют	
Сведения о результатах проведения государственного земельного надзора:		данные отсутствуют	
Сведения о расположении земельного участка в границах территории, в отношении которой утвержден проект межевания территории:		данные отсутствуют	
Условный номер земельного участка:		данные отсутствуют	
Сведения о принятии акта и (или) заключении договора, предусматривающих предоставление в соответствии с земельным законодательством исполнительным органом государственным органом власти или органом местного самоуправления, находящегося в государственной или муниципальной собственности земельного участка для строительства наемного дома социального использования или наемного дома коммерческого использования:		данные отсутствуют	
Сведения о том, что земельный участок или земельные участки образованы на основании решения об изъятии земельного участка и (или) расположенного на нем объекта недвижимости для государственных или муниципальных нужд:		данные отсутствуют	
Сведения о том, что земельный участок образован из земель или земельного участка, государственная собственность на которые не разграничена:		данные отсутствуют	
Сведения о наличии земельного спора о местоположении границ земельных участков:		данные отсутствуют	
Статус записи об объекте недвижимости:		Сведения об объекте недвижимости имеют статус "актуальные"	
Особые отметки:		Посредством данного земельного участка обеспечен доступ к земельному участку (земельным участкам) с кадастровым номером (кадастровыми номерами): 47:23:0244001:764, 47:23:0244001:784. Сведения, необходимые для заполнения раздела: 4 - Сведения о частях земельного участка, отсутствуют.	
Получатель выписки:		Колотов Андрей Владимирович	

полное наименование должности	подпись	инициалы, фамилия

Выписка из Единого государственного реестра недвижимости об объекте недвижимости

Сведения о зарегистрированных правах

Земельный участок			
вид объекта недвижимости			
Лист № 1 раздела 2	Всего листов раздела 2: 2	Всего разделов: 5	Всего листов выписки: 9
29.01.2022г. № КУВИ-001/2022-11367022			
Кадастровый номер:		47:23:0244001:736	

1	Правообладатель (правообладатели):	1.1	Муниципальное образование Веревское сельское поселение Гатчинского муниципального района Ленинградской области
2	Вид, номер, дата и время государственной регистрации права:	2.1	Собственность 47-47/017-47/017/006/2016-2801/1 10.08.2016 14:34:37
3	Сведения об осуществлении государственной регистрации сделки, права без необходимого в силу закона согласия третьего лица, органа:	3.1	данные отсутствуют
4	Ограничение прав и обременение объекта недвижимости:	не зарегистрировано	
5	Договоры участия в долевом строительстве:	не зарегистрировано	
6	Заявленные в судебном порядке права требования:	данные отсутствуют	
7	Сведения о возражении в отношении зарегистрированного права:	данные отсутствуют	
8	Сведения о наличии решения об изъятии объекта недвижимости для государственных и муниципальных нужд:	данные отсутствуют	
9	Сведения о невозможности государственной регистрации без личного участия правообладателя или его законного представителя:	данные отсутствуют	
10	Правопритязания и сведения о наличии поступивших, но не рассмотренных заявлений о проведении государственной регистрации права (перехода, прекращения права), ограничения права или обременения объекта недвижимости, сделки в отношении объекта недвижимости:	отсутствуют	

полное наименование должности	подпись	инициалы, фамилия
-------------------------------	---------	-------------------

М.П.

Земельный участок			
вид объекта недвижимости			
Лист № 2 раздела 2	Всего листов раздела 2: 2	Всего разделов: 5	Всего листов выписки: 9
29.01.2022г. № КУВИ-001/2022-11367022			
Кадастровый номер:		47:23:0244001:736	
11	Сведения о невозможности государственной регистрации перехода, прекращения, ограничения права на земельный участок из земель сельскохозяйственного назначения:	данные отсутствуют	

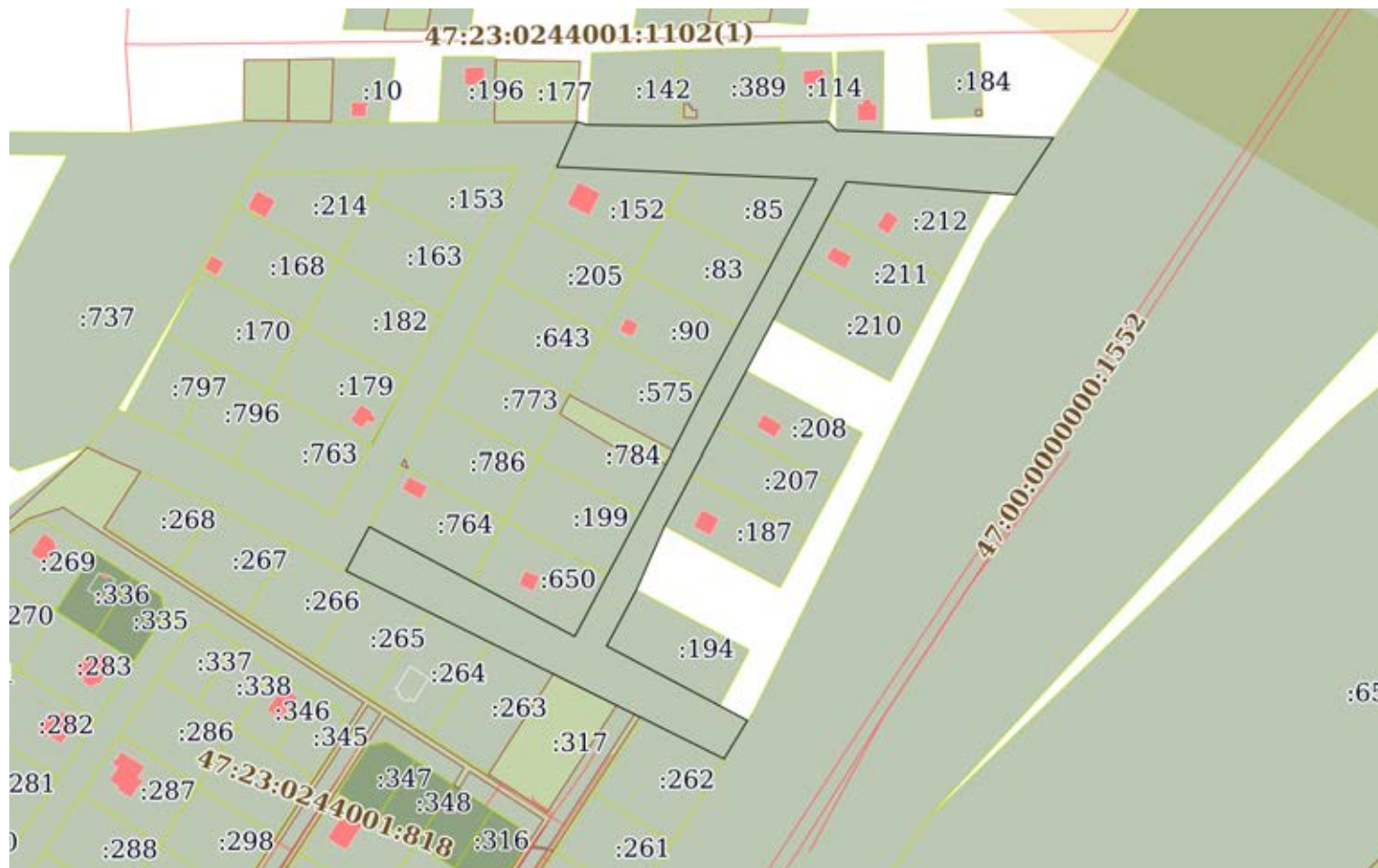
полное наименование должности	подпись	инициалы, фамилия

М.П.

Выписка из Единого государственного реестра недвижимости об объекте недвижимости
Описание местоположения земельного участка

Земельный участок			
вид объекта недвижимости			
Лист № 1 раздела 3	Всего листов раздела 3: 1	Всего разделов: 5	Всего листов выписки: 9
29.01.2022г. № КУВИ-001/2022-11367022			
Кадастровый номер:		47:23:0244001:736	

План (чертеж, схема) земельного участка



Масштаб 1:3000 Условные обозначения:

полное наименование должности	подпись	инициалы, фамилия

М.П.

Выписка из Единого государственного реестра недвижимости об объекте недвижимости

Описание местоположения земельного участка

Земельный участок			
вид объекта недвижимости			

Лист № 1 раздела 3.1	Всего листов раздела 3.1: 2	Всего разделов: 5	Всего листов выписки: 9
----------------------	-----------------------------	-------------------	-------------------------

29.01.2022г. № КУВИ-001/2022-11367022

Кадастровый номер: 47:23:0244001:736

Описание местоположения границ земельного участка							
№ п/п	Номер точки		Дирекционный угол	Горизонтальное проложение, м	Описание закрепления на местности	Кадастровые номера смежных участков	Сведения об адресах правообладателей смежных земельных участков
	начальная	конечная					
1	2	3	4	5	6	7	8
1	1.1.1	1.1.2	106°55.9'	4.94	-	данные отсутствуют	данные отсутствуют
2	1.1.1	1.1.1			данные отсутствуют	47:23:0244001:177	данные отсутствуют
3	1.1.2	1.1.3	90°36.7'	39.29	-	47:23:0244001:142	адрес отсутствует
4	1.1.3	1.1.4	88°17.0'	43.71	-	47:23:0244001:389	данные отсутствуют
5	1.1.4	1.1.5	88°25.0'	20.26	-	47:23:0244001:114	адрес отсутствует
6	1.1.5	1.1.6	138°0.2'	5.13	-	данные отсутствуют	данные отсутствуют
7	1.1.6	1.1.7	91°56.3'	20.11	-	47:23:0244001:709	Ленинградская область, Гатчинский р-н, д.Малое Верево, пер.Кириллова, д.1, кв.83
8	1.1.7	1.1.8	91°55.4'	73.01	-	данные отсутствуют	данные отсутствуют
9	1.1.8	1.1.9	213°24.8'	15.53	-	47:23:0000000:486(1)	данные отсутствуют
10	1.1.9	1.1.10	213°26.9'	13.81	-	47:23:0000000:486(1)	данные отсутствуют
11	1.1.10	1.1.11	274°22.4'	10.49	-	данные отсутствуют	данные отсутствуют
12	1.1.11	1.1.12	274°23.9'	62.44	-	47:23:0244001:212	адрес отсутствует
13	1.1.12	1.1.13	207°51.4'	16.86	-	47:23:0244001:212	адрес отсутствует
14	1.1.13	1.1.14	207°51.4'	25.0	-	47:23:0244001:211	Ленинградская область, г.Гатчина, ул.Изотова, д.11, кв.19
15	1.1.14	1.1.15	207°49.6'	25.0	-	47:23:0244001:210	данные отсутствуют
16	1.1.15	1.1.16	207°51.4'	25.0	-	данные отсутствуют	данные отсутствуют
17	1.1.16	1.1.17	207°50.8'	25.01	-	47:23:0244001:208	адрес отсутствует
18	1.1.17	1.1.18	207°50.8'	25.01	-	47:23:0244001:207	данные отсутствуют
19	1.1.18	1.1.19	207°49.6'	25.0	-	47:23:0244001:187	188354, Ленинградская обл, р-н. Гатчинский, д. Вайя, ул. Путейная, д. 13; 188683, Ленинградская обл, р-н. Всеволожский, пгт. Им Свердлова, мкр. 1-й, д. 44, кв. 22
20	1.1.19	1.1.20	203°45.8'	29.93	-	данные отсутствуют	данные отсутствуют
21	1.1.20	1.1.21	207°56.2'	27.28	-	47:23:0244001:194	данные отсутствуют
22	1.1.21	1.1.22	117°55.8'	55.0	-	47:23:0244001:194	данные отсутствуют

полное наименование должности	подпись	инициалы, фамилия
-------------------------------	---------	-------------------

М.П.

Земельный участок							
вид объекта недвижимости							
Лист № 2 раздела 3.1		Всего листов раздела 3.1: 2		Всего разделов: 5		Всего листов выписки: 9	
29.01.2022г. № КУВИ-001/2022-11367022							
Кадастровый номер:				47:23:0244001:736			
23	1.1.22	1.1.23	117°55.7'	13.34	-	данные отсутствуют	данные отсутствуют
24	1.1.23	1.1.24	211°15.9'	19.27	-	47:23:0000000:486(1)	данные отсутствуют
25	1.1.24	1.1.25	296°27.7'	39.5	-	47:23:0244001:262	188354, Ленинградская обл, р-н. Гатчинский, д. Вайя, ул. Екатерининская, д. 20
26	1.1.25	1.1.26	296°27.5'	12.07	-	47:23:0244001:594	адрес отсутствует
27	1.1.26	1.1.27	296°28.3'	30.2	-	47:23:0244001:317	адрес отсутствует
28	1.1.27	1.1.28	296°28.3'	30.2	-	47:23:0244001:263	адрес отсутствует
29	1.1.28	1.1.29	296°27.3'	30.19	-	47:23:0244001:264	адрес отсутствует
30	1.1.29	1.1.30	296°27.8'	30.18	-	47:23:0244001:265	адрес отсутствует
31	1.1.30	1.1.31	296°30.4'	8.81	-	47:23:0244001:266	адрес отсутствует
32	1.1.31	1.1.32	27°40.7'	21.4	-	47:23:0244001:731	данные отсутствуют
33	1.1.32	1.1.33	118°8.6'	50.01	-	47:23:0244001:764	адрес отсутствует
34	1.1.33	1.1.34	118°7.8'	49.95	-	47:23:0244001:650	адрес отсутствует
35	1.1.34	1.1.35	27°55.6'	30.11	-	47:23:0244001:650	адрес отсутствует
36	1.1.35	1.1.36	27°55.9'	29.99	-	47:23:0244001:199	Ленинградская область, Всеволожский р-н, д.Кудрово, пер.Итальянский, д.4, кв.1186
37	1.1.36	1.1.37	27°56.4'	30.01	-	47:23:0244001:784	г.Санкт-Петербург, г.Пушкин, б-р Алексея Толстого, д.20, кв.23
38	1.1.37	1.1.38	26°59.6'	29.85	-	47:23:0244001:575	данные отсутствуют
39	1.1.38	1.1.39	28°10.7'	30.01	-	47:23:0244001:90	Смоленская область, Новодугинский район, д.Коптево
40	1.1.39	1.1.40	28°10.3'	29.99	-	47:23:0244001:83	данные отсутствуют
41	1.1.40	1.1.41	28°0.0'	41.96	-	47:23:0244001:85	данные отсутствуют
42	1.1.41	1.1.42	272°34.6'	55.41	-	47:23:0244001:85	данные отсутствуют
43	1.1.42	1.1.43	294°37.4'	0.26	-	данные отсутствуют	данные отсутствуют
44	1.1.43	1.1.44	272°39.7'	56.0	-	47:23:0244001:152	адрес отсутствует
45	1.1.44	1.1.1	23°55.6'	21.28	-	47:23:0244001:731	данные отсутствуют

полное наименование должности	подпись	инициалы, фамилия
-------------------------------	---------	-------------------

М.П.

Выписка из Единого государственного реестра недвижимости об объекте недвижимости

Описание местоположения земельного участка

Земельный участок			
вид объекта недвижимости			
Лист № 1 раздела 3.2	Всего листов раздела 3.2: 2	Всего разделов: 5	Всего листов выписки: 9
29.01.2022г. № КУВИ-001/2022-11367022			
Кадастровый номер:		47:23:0244001:736	

Сведения о характерных точках границы земельного участка				
Система координат МСК 47 зона 2				
Номер точки	Координаты, м		Описание закрепления на местности	Средняя квадратичная погрешность определения координат характерных точек границ земельного участка, м
	X	Y		
1	2	3	4	5
1	399110.44	2205996.8	Закрепление отсутствует	0.1
2	399109	2206001.53	Закрепление отсутствует	0.1
3	399108.58	2206040.82	Закрепление отсутствует	0.1
4	399109.89	2206084.51	Закрепление отсутствует	0.1
5	399110.45	2206104.76	Закрепление отсутствует	0.1
6	399106.64	2206108.19	Закрепление отсутствует	0.1
7	399105.96	2206128.29	Закрепление отсутствует	0.1
8	399103.51	2206201.26	Закрепление отсутствует	0.1
9	399090.55	2206192.71	Закрепление отсутствует	0.1
10	399079.03	2206185.1	Закрепление отсутствует	0.1
11	399079.83	2206174.64	Закрепление отсутствует	0.1
12	399084.62	2206112.38	Закрепление отсутствует	0.1
13	399069.71	2206104.5	Закрепление отсутствует	0.1
14	399047.61	2206092.82	Закрепление отсутствует	0.1
15	399025.5	2206081.15	Закрепление отсутствует	0.1
16	399003.4	2206069.47	Закрепление отсутствует	0.1
17	398981.29	2206057.79	Закрепление отсутствует	0.1
18	398959.18	2206046.11	Закрепление отсутствует	0.1
19	398937.07	2206034.44	Закрепление отсутствует	0.1
20	398909.68	2206022.38	Закрепление отсутствует	0.1
21	398885.58	2206009.6	Закрепление отсутствует	0.1
22	398859.82	2206058.19	Закрепление отсутствует	0.1
23	398853.57	2206069.98	Закрепление отсутствует	0.1
24	398837.1	2206059.98	Закрепление отсутствует	0.1

полное наименование должности	подпись	инициалы, фамилия

М.П.

Земельный участок					
вид объекта недвижимости					
Лист № 2 раздела 3.2		Всего листов раздела 3.2: 2		Всего разделов: 5	Всего листов выписки: 9
29.01.2022г. № КУВИ-001/2022-11367022					
Кадастровый номер:			47:23:0244001:736		
25	398854.7	2206024.62	Закрепление отсутствует	0.1	
26	398860.08	2206013.81	Закрепление отсутствует	0.1	
27	398873.54	2205986.78	Закрепление отсутствует	0.1	
28	398887	2205959.75	Закрепление отсутствует	0.1	
29	398900.45	2205932.72	Закрепление отсутствует	0.1	
30	398913.9	2205905.7	Закрепление отсутствует	0.1	
31	398917.83	2205897.82	Закрепление отсутствует	0.1	
32	398936.78	2205907.76	Закрепление отсутствует	0.1	
33	398913.19	2205951.86	Закрепление отсутствует	0.1	
34	398889.64	2205995.91	Закрепление отсутствует	0.1	
35	398916.24	2206010.01	Закрепление отсутствует	0.1	
36	398942.74	2206024.06	Закрепление отсутствует	0.1	
37	398969.25	2206038.12	Закрепление отсутствует	0.1	
38	398995.85	2206051.67	Закрепление отсутствует	0.1	
39	399022.3	2206065.84	Закрепление отсутствует	0.1	
40	399048.74	2206080	Закрепление отсутствует	0.1	
41	399085.79	2206099.7	Закрепление отсутствует	0.1	
42	399088.28	2206044.35	Закрепление отсутствует	0.1	
43	399088.39	2206044.11	Закрепление отсутствует	0.1	
44	399090.99	2205988.17	Закрепление отсутствует	0.1	
45	399110.44	2205996.8	Закрепление отсутствует	0.1	

полное наименование должности	подпись	инициалы, фамилия
-------------------------------	---------	-------------------

М.П.

Отчет о проверке объекта недвижимости подготовлен на основании запроса от 25.01.2022 г., поступившего через онлайн-форму интернет-сайта EGRP365.ru. Согласно ст. 62 ФЗ-218 настоящий отчет по форме и совокупности сведений не соответствует формам официальных выписок из ЕГРН и не содержит подписи ЭЦП.

Общие сведения об объекте:

Кадастровый номер:	47:23:0244001:737
Регион:	Ленинградская область
Район:	Гатчинский район
Адрес:	188354, Ленинградская область, Гатчинский муниципальный район, Веревское сельское поселение, д.Вайя, ул.Марченкова
Тип объекта:	Земельный участок
Площадь:	17 310,00 м²
Дата постановки на учёт:	10.12.2015
Категория земельного участка:	Земли населенных пунктов
Разрешенное использование:	Для общего пользования (уличная сеть)

Стоимость объекта недвижимости:

Кадастровая стоимость:	45 539 494,20 руб.
Дата определения стоимости:	11.12.2015

Кадастровая информация:

Статус:	Актуальный
Кадастровый квартал:	47:23:0244001
Кадастровый инженер:	Леонец Александр Сергеевич (аттестат 47-14-0642)
Ранее присвоенные номера:	Нет информации
Здания, расположенные на участке:	47:23:0244001:751
Образованные участки:	Нет информации
Из каких объектов образован:	Нет информации

Информация о владельцах объекта:

Общее количество владельцев: **1** владелец

Собственник №1: Муниципальное образование Веревское сельское поселение
Гатчинского муниципального района Ленинградской области

- Тип права: **Собственность, № 47-47/017-47/017/006/2016-2803/1 от 10.08.2016**
- Номер права: **47-47/017-47/017/006/2016-2803/1**
- Дата регистрации: **10.08.2016**
- Время во владении: **5 лет 5 месяцев 15 дней**

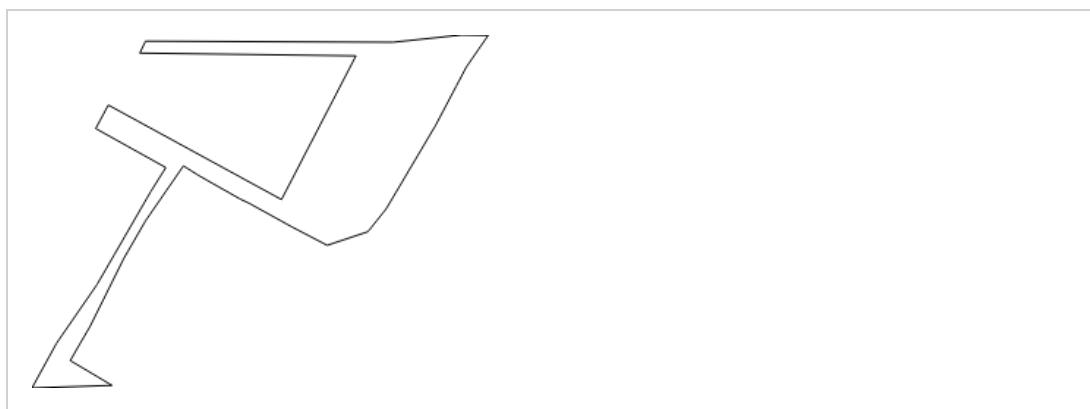
Наличие ограничений:

Имеющиеся обременения: **Отсутствуют**

Результаты автоматического аудита

- ✓ Объект стоит на кадастровом учете
- ✓ Кадастровая стоимость определена
- ✓ Права собственности зарегистрированы
- ✓ Ипотека не найдена
- ✓ Арест не найден
- ✓ Аренда не найдена
- ✓ Рента не найдена
- ✓ Судебный запрет не найден
- ✓ Сервитут не найден
- ✓ Иные обременения не найдены
- ✓ Межевание проведено

Контур участка:



 **Координаты точек:**

№ п/п	X Местная 167	Y Местная 167
1	399106.57	2205627.25
2	399105.78	2205804.64
3	399110.97	2205853.88
4	399110.71	2205873.02
5	399087.95	2205857.26
6	399074.57	2205850.19
7	399046.66	2205835.44
8	398986.93	2205799.96
9	398970.45	2205786.77
10	398960.73	2205757.56
11	398973.58	2205732.77
12	398990.78	2205701.52
13	398994	2205694.74
14	399004.6	2205675.97
15	399010.6	2205665.34
16	399017.47	2205654.45
17	398978.32	2205627.31
18	398951.1	2205611.53
19	398902.9	2205587.52
20	398889.41	2205579.64
21	398878.39	2205573.27
22	398860.68	2205603.21
23	398859.91	2205579.33
24	398858.81	2205545.81
25	398890.69	2205563.37
26	398932.88	2205592.58
27	398953.95	2205604.81
28	398999.07	2205630.97
29	399016.27	2205641.81
30	399044.15	2205591.54
31	399060.94	2205600.54
32	398993.4	2205724.77
33	399096.07	2205778.17
34	399098.04	2205623.16
35	399106.57	2205627.25

Выписка из Единого государственного реестра недвижимости об объекте недвижимости

Сведения о характеристиках объекта недвижимости

На основании запроса от 17.02.2022, поступившего на рассмотрение 17.02.2022, сообщаем, что согласно записям Единого государственного реестра недвижимости:

Раздел 1 Лист 1

Земельный участок			
вид объекта недвижимости			

Лист № 1 раздела 1	Всего листов раздела 1: 2	Всего разделов: 5	Всего листов выписки: 7
--------------------	---------------------------	-------------------	-------------------------

18.02.2022г. № КУВИ-001/2022-22595150	
Кадастровый номер:	47:23:0244001:740
Номер кадастрового квартала:	47:23:0244001
Дата присвоения кадастрового номера:	19.02.2016

Ранее присвоенный государственный учетный номер:	данные отсутствуют
Местоположение:	Ленинградская область, Гатчинский район, Веревское сельское поселение, д. Вайя
Площадь:	1500 +/- 15
Кадастровая стоимость, руб.:	681435
Кадастровые номера расположенных в пределах земельного участка объектов недвижимости:	47:23:0244001:1090
Кадастровые номера объектов недвижимости, из которых образован объект недвижимости:	47:23:0244001:381; 47:23:0244001:382
Кадастровые номера образованных объектов недвижимости:	данные отсутствуют
Категория земель:	Земли населенных пунктов
Виды разрешенного использования:	для ведения личного подсобного хозяйства
Сведения о кадастровом инженерере:	данные отсутствуют
Сведения о лесах, водных объектах и об иных природных объектах, расположенных в пределах земельного участка:	данные отсутствуют
Сведения о том, что земельный участок полностью расположен в границах зоны с особыми условиями использования территории, территории объекта культурного наследия, публичного сервитута:	данные отсутствуют
Сведения о том, что земельный участок расположен в границах особой экономической зоны, территории опережающего социально-экономического развития, зоны территориального развития в Российской Федерации, игровой зоны:	данные отсутствуют

полное наименование должности	подпись	инициалы, фамилия
-------------------------------	---------	-------------------

Земельный участок			
вид объекта недвижимости			
Лист № 2 раздела 1	Всего листов раздела 1: 2	Всего разделов: 5	Всего листов выписки: 7
18.02.2022г. № КУВИ-001/2022-22595150			
Кадастровый номер:		47:23:0244001:740	
Сведения о том, что земельный участок расположен в границах особо охраняемой природной территории, охотничьих угодий, лесничеств:		данные отсутствуют	
Сведения о результатах проведения государственного земельного надзора:		данные отсутствуют	
Сведения о расположении земельного участка в границах территории, в отношении которой утвержден проект межевания территории:		данные отсутствуют	
Условный номер земельного участка:		данные отсутствуют	
Сведения о принятии акта и (или) заключении договора, предусматривающих предоставление в соответствии с земельным законодательством исполнительным органом государственным органом власти или органом местного самоуправления, находящегося в государственной или муниципальной собственности земельного участка для строительства наемного дома социального использования или наемного дома коммерческого использования:		данные отсутствуют	
Сведения о том, что земельный участок или земельные участки образованы на основании решения об изъятии земельного участка и (или) расположенного на нем объекта недвижимости для государственных или муниципальных нужд:		данные отсутствуют	
Сведения о том, что земельный участок образован из земель или земельного участка, государственная собственность на которые не разграничена:		данные отсутствуют	
Сведения о наличии земельного спора о местоположении границ земельных участков:		данные отсутствуют	
Статус записи об объекте недвижимости:		Сведения об объекте недвижимости имеют статус "актуальные"	
Особые отметки:		Сведения, необходимые для заполнения раздела: 4 - Сведения о частях земельного участка, отсутствуют.	
Получатель выписки:		Колотов Андрей Владимирович	

полное наименование должности	подпись	инициалы, фамилия
-------------------------------	---------	-------------------

М.П.

Выписка из Единого государственного реестра недвижимости об объекте недвижимости

Сведения о зарегистрированных правах

Земельный участок			
вид объекта недвижимости			
Лист № 1 раздела 2	Всего листов раздела 2: 2	Всего разделов: 5	Всего листов выписки: 7
18.02.2022г. № КУВИ-001/2022-22595150			
Кадастровый номер:	47:23:0244001:740		

1	Правообладатель (правообладатели):	1.1	Агуашвили Манана Владимировна
2	Вид, номер, дата и время государственной регистрации права:	2.1	Собственность 47-47/017-47/017/009/2016-9737/1 22.06.2016 17:58:24
3	Сведения об осуществлении государственной регистрации сделки, права без необходимого в силу закона согласия третьего лица, органа:	3.1	данные отсутствуют
4	Ограничение прав и обременение объекта недвижимости:	не зарегистрировано	
5	Договоры участия в долевом строительстве:	не зарегистрировано	
6	Заявленные в судебном порядке права требования:	данные отсутствуют	
7	Сведения о возражении в отношении зарегистрированного права:	данные отсутствуют	
8	Сведения о наличии решения об изъятии объекта недвижимости для государственных и муниципальных нужд:	данные отсутствуют	
9	Сведения о невозможности государственной регистрации без личного участия правообладателя или его законного представителя:	данные отсутствуют	
10	Правопритязания и сведения о наличии поступивших, но не рассмотренных заявлений о проведении государственной регистрации права (перехода, прекращения права), ограничения права или обременения объекта недвижимости, сделки в отношении объекта недвижимости:	отсутствуют	

полное наименование должности	подпись	инициалы, фамилия
-------------------------------	---------	-------------------

М.П.

Земельный участок			
вид объекта недвижимости			
Лист № 2 раздела 2	Всего листов раздела 2: 2	Всего разделов: 5	Всего листов выписки: 7
18.02.2022г. № КУВИ-001/2022-22595150			
Кадастровый номер:		47:23:0244001:740	
11	Сведения о невозможности государственной регистрации перехода, прекращения, ограничения права на земельный участок из земель сельскохозяйственного назначения:	данные отсутствуют	

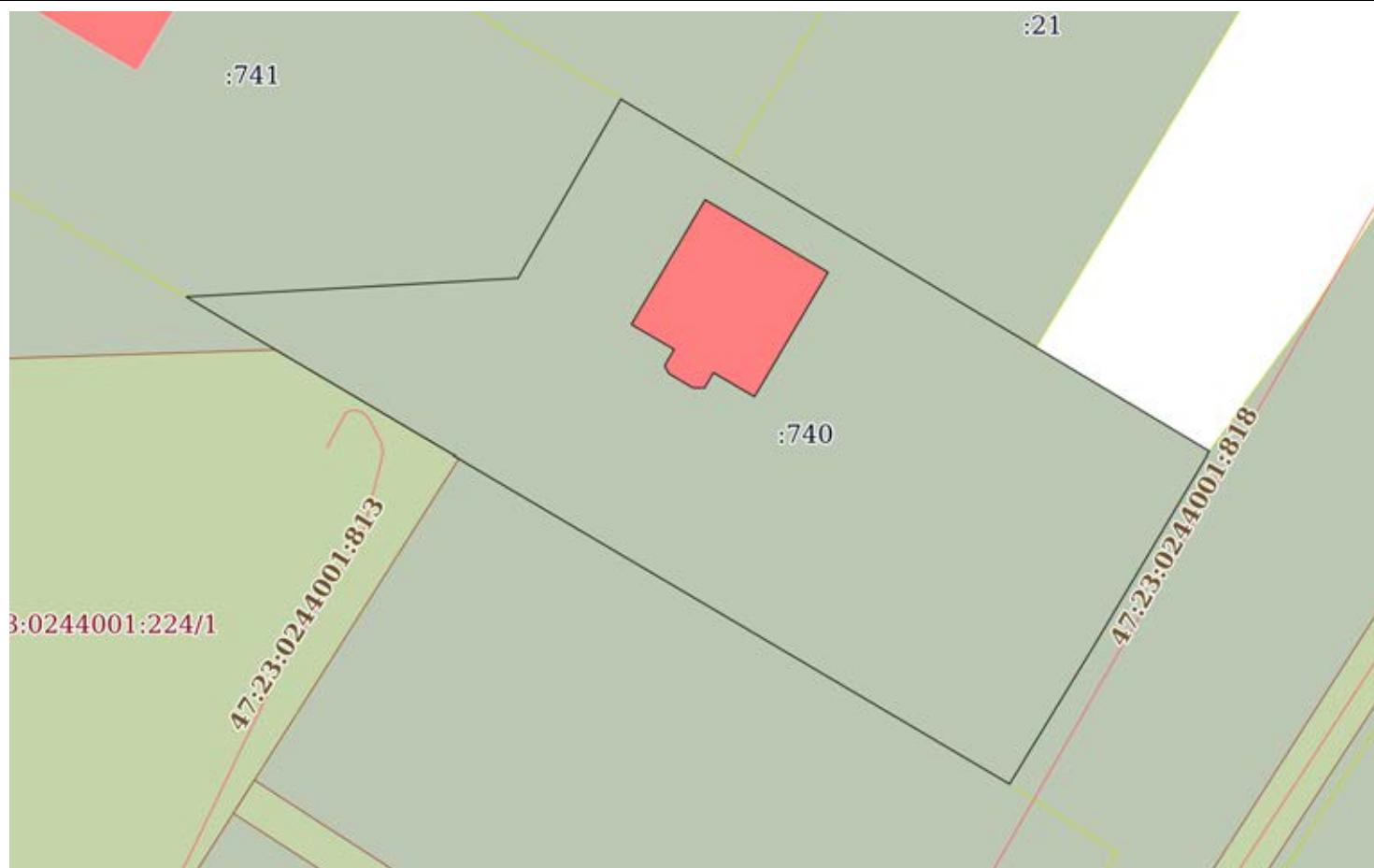
полное наименование должности	подпись	инициалы, фамилия
-------------------------------	---------	-------------------

М.П.

Выписка из Единого государственного реестра недвижимости об объекте недвижимости
 Описание местоположения земельного участка

Земельный участок			
вид объекта недвижимости			
Лист № 1 раздела 3	Всего листов раздела 3: 1	Всего разделов: 5	Всего листов выписки: 7
18.02.2022г. № КУВИ-001/2022-22595150			
Кадастровый номер:		47:23:0244001:740	

План (чертеж, схема) земельного участка



Масштаб 1:500 Условные обозначения:

полное наименование должности	подпись	инициалы, фамилия

М.П.

Выписка из Единого государственного реестра недвижимости об объекте недвижимости

Описание местоположения земельного участка

Земельный участок			
вид объекта недвижимости			
Лист № 1 раздела 3.1	Всего листов раздела 3.1: 1	Всего разделов: 5	Всего листов выписки: 7
18.02.2022г. № КУВИ-001/2022-22595150			
Кадастровый номер:		47:23:0244001:740	

Описание местоположения границ земельного участка							
№ п/п	Номер точки		Дирекционный угол	Горизонтальное проложение, м	Описание закрепления на местности	Кадастровые номера смежных участков	Сведения об адресах правообладателей смежных земельных участков
	начальная	конечная					
1	2	3	4	5	6	7	8
1	1.1.1	1.1.2	120°55.8`	49.18	по существующему забору	данные отсутствуют	данные отсутствуют
2	1.1.1	1.1.1			данные отсутствуют	47:23:0244001:20	адрес отсутствует
3	1.1.2	1.1.3	210°41.2`	15.56	по существующему забору	47:23:0244001:594	адрес отсутствует
4	1.1.3	1.1.4	211°21.4`	12.26	по существующему забору	47:23:0244001:594	адрес отсутствует
5	1.1.4	1.1.5	300°36.0`	53.51	по существующему забору	данные отсутствуют	данные отсутствуют
6	1.1.4	1.1.4			данные отсутствуют	47:23:0244001:321	адрес отсутствует
7	1.1.5	1.1.6	300°36.2`	7.62	по существующему забору	47:23:0244001:224	адрес отсутствует
8	1.1.6	1.1.7	300°41.2`	7.47	металлический штырь	47:23:0244001:224, 47:23:0244001:737	адрес отсутствует; данные отсутствуют
9	1.1.7	1.1.8	86°46.7`	18.15	металлический штырь	47:23:0244001:741	адрес отсутствует
10	1.1.8	1.1.9	86°45.8`	5.67	металлический штырь	47:23:0244001:741	адрес отсутствует
11	1.1.9	1.1.1	29°53.0`	14.83	металлический штырь	47:23:0244001:741	адрес отсутствует

полное наименование должности	подпись	инициалы, фамилия
-------------------------------	---------	-------------------

М.П.

Выписка из Единого государственного реестра недвижимости об объекте недвижимости

Описание местоположения земельного участка

Земельный участок			
вид объекта недвижимости			
Лист № 1 раздела 3.2	Всего листов раздела 3.2: 1	Всего разделов: 5	Всего листов выписки: 7
18.02.2022г. № КУВИ-001/2022-22595150			
Кадастровый номер:		47:23:0244001:740	

Сведения о характерных точках границы земельного участка				
Система координат МСК 47 зона 2				
Номер точки	Координаты, м		Описание закрепления на местности	Средняя квадратичная погрешность определения координат характерных точек границ земельного участка, м
	X	Y		
1	2	3	4	5
1	398878.68	2205627.96	Временный межевой знак	0.1
2	398853.4	2205670.15	Временный межевой знак	0.1
3	398840.02	2205662.21	Временный межевой знак	0.1
4	398829.55	2205655.83	Временный межевой знак	0.1
5	398856.79	2205609.77	Временный межевой знак	0.1
6	398860.67	2205603.21	Временный межевой знак	0.1
7	398864.48	2205596.79	Временный межевой знак	0.1
8	398865.5	2205614.91	Временный межевой знак	0.1
9	398865.82	2205620.57	Временный межевой знак	0.1
10	398878.68	2205627.96	Временный межевой знак	0.1

полное наименование должности	подпись	инициалы, фамилия

М.П.

Выписка из Единого государственного реестра недвижимости об объекте недвижимости

Сведения о характеристиках объекта недвижимости

На основании запроса от 17.02.2022, поступившего на рассмотрение 17.02.2022, сообщаем, что согласно записям Единого государственного реестра недвижимости:

Раздел 1 Лист 1

Земельный участок			
вид объекта недвижимости			

Лист № 1 раздела 1	Всего листов раздела 1: 2	Всего разделов: 5	Всего листов выписки: 7
--------------------	---------------------------	-------------------	-------------------------

18.02.2022г. № КУВИ-001/2022-22600581	
Кадастровый номер:	47:23:0244001:741
Номер кадастрового квартала:	47:23:0244001
Дата присвоения кадастрового номера:	19.02.2016

Ранее присвоенный государственный учетный номер:	данные отсутствуют
Местоположение:	Ленинградская область, Гатчинский муниципальный район, Веревское сельское поселение, д. Вайя, ул. Марченкова, уч.17а
Площадь:	1200 +/- 12
Кадастровая стоимость, руб.:	545148
Кадастровые номера расположенных в пределах земельного участка объектов недвижимости:	47:23:0244001:762
Кадастровые номера объектов недвижимости, из которых образован объект недвижимости:	47:23:0244001:381; 47:23:0244001:382
Кадастровые номера образованных объектов недвижимости:	данные отсутствуют
Категория земель:	Земли населенных пунктов
Виды разрешенного использования:	для ведения личного подсобного хозяйства
Сведения о кадастровом инженеру:	данные отсутствуют
Сведения о лесах, водных объектах и об иных природных объектах, расположенных в пределах земельного участка:	данные отсутствуют
Сведения о том, что земельный участок полностью расположен в границах зоны с особыми условиями использования территории, территории объекта культурного наследия, публичного сервитута:	данные отсутствуют
Сведения о том, что земельный участок расположен в границах особой экономической зоны, территории опережающего социально-экономического развития, зоны территориального развития в Российской Федерации, игровой зоны:	данные отсутствуют

полное наименование должности	подпись	инициалы, фамилия
-------------------------------	---------	-------------------

Земельный участок			
вид объекта недвижимости			
Лист № 2 раздела 1	Всего листов раздела 1: 2	Всего разделов: 5	Всего листов выписки: 7
18.02.2022г. № КУВИ-001/2022-22600581			
Кадастровый номер:		47:23:0244001:741	
Сведения о том, что земельный участок расположен в границах особо охраняемой природной территории, охотничьих угодий, лесничеств:		данные отсутствуют	
Сведения о результатах проведения государственного земельного надзора:		данные отсутствуют	
Сведения о расположении земельного участка в границах территории, в отношении которой утвержден проект межевания территории:		данные отсутствуют	
Условный номер земельного участка:		данные отсутствуют	
Сведения о принятии акта и (или) заключении договора, предусматривающих предоставление в соответствии с земельным законодательством исполнительным органом государственным органом власти или органом местного самоуправления, находящегося в государственной или муниципальной собственности земельного участка для строительства наемного дома социального использования или наемного дома коммерческого использования:		данные отсутствуют	
Сведения о том, что земельный участок или земельные участки образованы на основании решения об изъятии земельного участка и (или) расположенного на нем объекта недвижимости для государственных или муниципальных нужд:		данные отсутствуют	
Сведения о том, что земельный участок образован из земель или земельного участка, государственная собственность на которые не разграничена:		данные отсутствуют	
Сведения о наличии земельного спора о местоположении границ земельных участков:		данные отсутствуют	
Статус записи об объекте недвижимости:		Сведения об объекте недвижимости имеют статус "актуальные"	
Особые отметки:		Сведения, необходимые для заполнения раздела: 4 - Сведения о частях земельного участка, отсутствуют.	
Получатель выписки:		Колотов Андрей Владимирович	

полное наименование должности	подпись	инициалы, фамилия

М.П.

Выписка из Единого государственного реестра недвижимости об объекте недвижимости

Сведения о зарегистрированных правах

Земельный участок			
вид объекта недвижимости			
Лист № 1 раздела 2	Всего листов раздела 2: 2	Всего разделов: 5	Всего листов выписки: 7
18.02.2022г. № КУВИ-001/2022-22600581			
Кадастровый номер:		47:23:0244001:741	
1	Правообладатель (правообладатели):	1.1	Липатов Игорь Сергеевич
2	Вид, номер, дата и время государственной регистрации права:	2.1	Собственность 47-47/017-47/017/009/2016-9903/1 22.06.2016 17:59:43
3	Сведения об осуществлении государственной регистрации сделки, права без необходимого в силу закона согласия третьего лица, органа:	3.1	данные отсутствуют
4	Ограничение прав и обременение объекта недвижимости:	не зарегистрировано	
5	Договоры участия в долевом строительстве:	не зарегистрировано	
6	Заявленные в судебном порядке права требования:	данные отсутствуют	
7	Сведения о возражении в отношении зарегистрированного права:	данные отсутствуют	
8	Сведения о наличии решения об изъятии объекта недвижимости для государственных и муниципальных нужд:	данные отсутствуют	
9	Сведения о невозможности государственной регистрации без личного участия правообладателя или его законного представителя:	данные отсутствуют	
10	Правопритязания и сведения о наличии поступивших, но не рассмотренных заявлений о проведении государственной регистрации права (перехода, прекращения права), ограничения права или обременения объекта недвижимости, сделки в отношении объекта недвижимости:	отсутствуют	

полное наименование должности	подпись	инициалы, фамилия
-------------------------------	---------	-------------------

М.П.

Земельный участок			
вид объекта недвижимости			
Лист № 2 раздела 2	Всего листов раздела 2: 2	Всего разделов: 5	Всего листов выписки: 7
18.02.2022г. № КУВИ-001/2022-22600581			
Кадастровый номер:		47:23:0244001:741	
11	Сведения о невозможности государственной регистрации перехода, прекращения, ограничения права на земельный участок из земель сельскохозяйственного назначения:	данные отсутствуют	

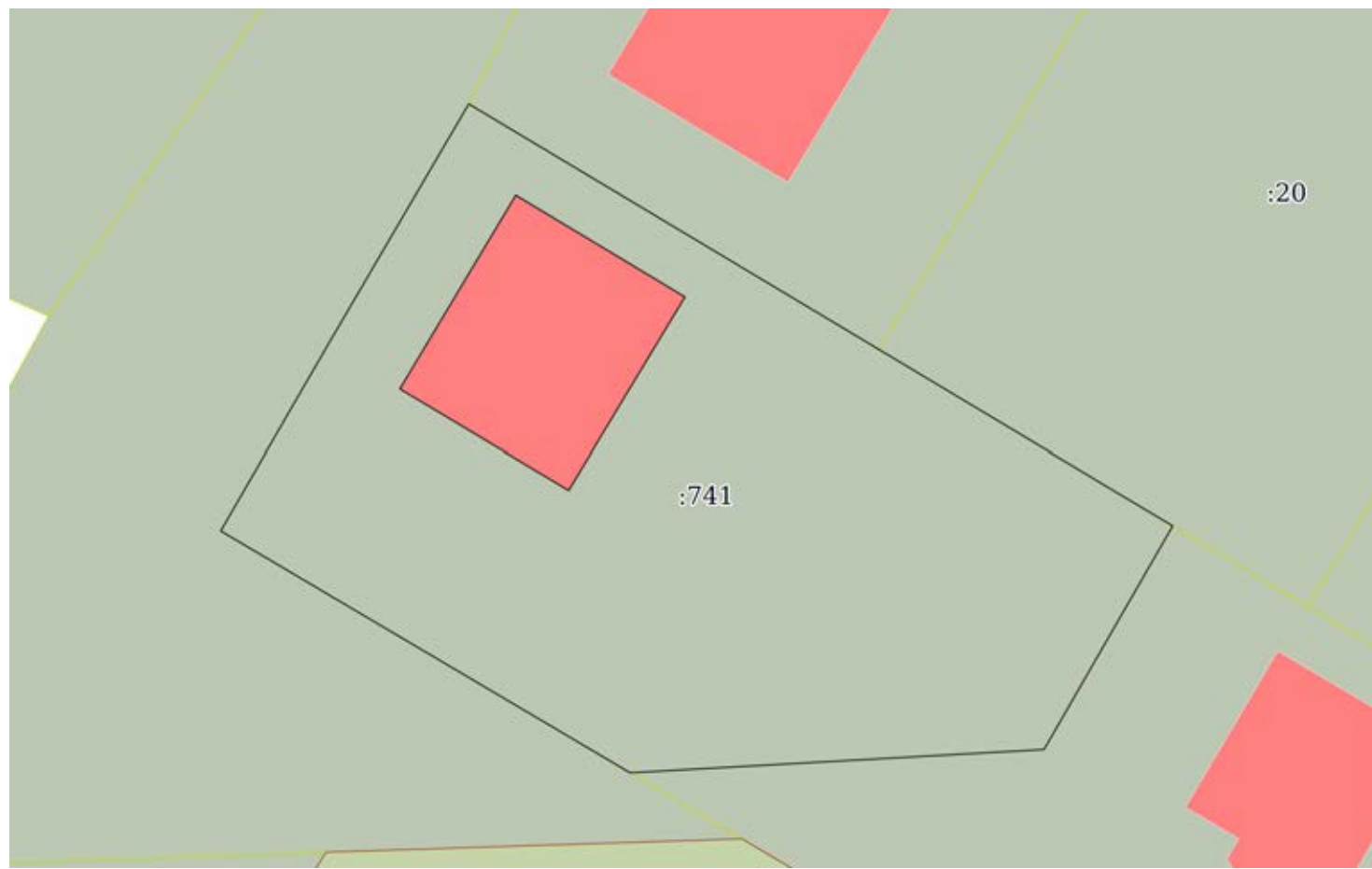
полное наименование должности	подпись	инициалы, фамилия
-------------------------------	---------	-------------------

М.П.

Выписка из Единого государственного реестра недвижимости об объекте недвижимости
 Описание местоположения земельного участка

Земельный участок			
вид объекта недвижимости			
Лист № 1 раздела 3	Всего листов раздела 3: 1	Всего разделов: 5	Всего листов выписки: 7
18.02.2022г. № КУВИ-001/2022-22600581			
Кадастровый номер:		47:23:0244001:741	

План (чертеж, схема) земельного участка



Масштаб 1:400 Условные обозначения:

полное наименование должности	подпись	инициалы, фамилия

М.П.

Выписка из Единого государственного реестра недвижимости об объекте недвижимости

Описание местоположения земельного участка

Земельный участок			
вид объекта недвижимости			
Лист № 1 раздела 3.1	Всего листов раздела 3.1: 1	Всего разделов: 5	Всего листов выписки: 7
18.02.2022г. № КУВИ-001/2022-22600581			
Кадастровый номер:		47:23:0244001:741	

Описание местоположения границ земельного участка							
№ п/п	Номер точки		Дирекционный угол	Горизонтальное проложение, м	Описание закрепления на местности	Кадастровые номера смежных участков	Сведения об адресах правообладателей смежных земельных участков
	начальная	конечная					
1	2	3	4	5	6	7	8
1	1.1.1	1.1.2	120°56.1`	33.87	по существующему забору	данные отсутствуют	данные отсутствуют
2	1.1.1	1.1.1			данные отсутствуют	47:23:0244001:185	адрес отсутствует
3	1.1.2	1.1.3	120°54.5`	8.74	по существующему забору	47:23:0244001:20	адрес отсутствует
4	1.1.3	1.1.4	120°48.7`	4.53	по существующему забору	47:23:0244001:20	адрес отсутствует
5	1.1.4	1.1.5	209°53.0`	14.83	металлический штырь	47:23:0244001:740	адрес отсутствует
6	1.1.5	1.1.6	266°45.8`	5.67	металлический штырь	47:23:0244001:740	адрес отсутствует
7	1.1.6	1.1.7	266°46.7`	18.15	металлический штырь	47:23:0244001:740	адрес отсутствует
8	1.1.7	1.1.8	300°36.1`	27.33	по существующему забору	47:23:0244001:737	данные отсутствуют
9	1.1.7	1.1.7			данные отсутствуют	47:23:0244001:224	адрес отсутствует
10	1.1.8	1.1.9	30°1.8`	12.73	по существующему забору	47:23:0244001:737	данные отсутствуют
11	1.1.9	1.1.1	30°17.5`	15.62	по существующему забору	47:23:0244001:737	данные отсутствуют

полное наименование должности	подпись	инициалы, фамилия
-------------------------------	---------	-------------------

М.П.

Выписка из Единого государственного реестра недвижимости об объекте недвижимости

Описание местоположения земельного участка

Земельный участок			
вид объекта недвижимости			
Лист № 1 раздела 3.2	Всего листов раздела 3.2: 1	Всего разделов: 5	Всего листов выписки: 7
18.02.2022г. № КУВИ-001/2022-22600581			
Кадастровый номер:		47:23:0244001:741	

Сведения о характерных точках границы земельного участка				
Система координат МСК 47 зона 2				
Номер точки	Координаты, м		Описание закрепления на местности	Средняя квадратичная погрешность определения координат характерных точек границ земельного участка, м
	X	Y		
1	2	3	4	5
1	398902.9	2205587.52	Временный межевой знак	0.1
2	398885.49	2205616.57	Временный межевой знак	0.1
3	398881	2205624.07	Временный межевой знак	0.1
4	398878.68	2205627.96	Временный межевой знак	0.1
5	398865.82	2205620.57	Временный межевой знак	0.1
6	398865.5	2205614.91	Временный межевой знак	0.1
7	398864.48	2205596.79	Временный межевой знак	0.1
8	398878.39	2205573.27	Временный межевой знак	0.1
9	398889.41	2205579.64	Временный межевой знак	0.1
10	398902.9	2205587.52	Временный межевой знак	0.1

полное наименование должности	подпись	инициалы, фамилия
-------------------------------	---------	-------------------

М.П.

Выписка из Единого государственного реестра недвижимости об объекте недвижимости

Сведения о характеристиках объекта недвижимости

На основании запроса от 17.02.2022, поступившего на рассмотрение 17.02.2022, сообщаем, что согласно записям Единого государственного реестра недвижимости:

Раздел 1 Лист 1

Земельный участок			
вид объекта недвижимости			

Лист № 1 раздела 1	Всего листов раздела 1: 2	Всего разделов: 5	Всего листов выписки: 7
--------------------	---------------------------	-------------------	-------------------------

18.02.2022г. № КУВИ-001/2022-22563110	
Кадастровый номер:	47:23:0244001:758
Номер кадастрового квартала:	47:23:0244001
Дата присвоения кадастрового номера:	06.07.2016

Ранее присвоенный государственный учетный номер:	данные отсутствуют
Местоположение:	Ленинградская область, Гатчинский муниципальный район, Веревское сельское поселение, д. Вайя, ул. Марченкова, уч. 11
Площадь:	2182 +/- 17
Кадастровая стоимость, руб.:	991260.78
Кадастровые номера расположенных в пределах земельного участка объектов недвижимости:	данные отсутствуют
Кадастровые номера объектов недвижимости, из которых образован объект недвижимости:	47:23:0244001:105
Кадастровые номера образованных объектов недвижимости:	данные отсутствуют
Категория земель:	Земли населенных пунктов
Виды разрешенного использования:	для ведения личного подсобного хозяйства
Сведения о кадастровом инженеру:	данные отсутствуют
Сведения о лесах, водных объектах и об иных природных объектах, расположенных в пределах земельного участка:	данные отсутствуют
Сведения о том, что земельный участок полностью расположен в границах зоны с особыми условиями использования территории, территории объекта культурного наследия, публичного сервитута:	данные отсутствуют
Сведения о том, что земельный участок расположен в границах особой экономической зоны, территории опережающего социально-экономического развития, зоны территориального развития в Российской Федерации, игровой зоны:	данные отсутствуют

полное наименование должности	подпись	инициалы, фамилия
-------------------------------	---------	-------------------

М.П.

Земельный участок			
вид объекта недвижимости			
Лист № 2 раздела 1	Всего листов раздела 1: 2	Всего разделов: 5	Всего листов выписки: 7
18.02.2022г. № КУВИ-001/2022-22563110			
Кадастровый номер:		47:23:0244001:758	
Сведения о том, что земельный участок расположен в границах особо охраняемой природной территории, охотничьих угодий, лесничеств:		данные отсутствуют	
Сведения о результатах проведения государственного земельного надзора:		данные отсутствуют	
Сведения о расположении земельного участка в границах территории, в отношении которой утвержден проект межевания территории:		данные отсутствуют	
Условный номер земельного участка:		данные отсутствуют	
Сведения о принятии акта и (или) заключении договора, предусматривающих предоставление в соответствии с земельным законодательством исполнительным органом государственным органом власти или органом местного самоуправления, находящегося в государственной или муниципальной собственности земельного участка для строительства наемного дома социального использования или наемного дома коммерческого использования:		данные отсутствуют	
Сведения о том, что земельный участок или земельные участки образованы на основании решения об изъятии земельного участка и (или) расположенного на нем объекта недвижимости для государственных или муниципальных нужд:		данные отсутствуют	
Сведения о том, что земельный участок образован из земель или земельного участка, государственная собственность на которые не разграничена:		данные отсутствуют	
Сведения о наличии земельного спора о местоположении границ земельных участков:		данные отсутствуют	
Статус записи об объекте недвижимости:		Сведения об объекте недвижимости имеют статус "актуальные"	
Особые отметки:		Сведения, необходимые для заполнения раздела: 4 - Сведения о частях земельного участка, отсутствуют.	
Получатель выписки:		Колотов Андрей Владимирович	

полное наименование должности	подпись	инициалы, фамилия

Выписка из Единого государственного реестра недвижимости об объекте недвижимости

Сведения о зарегистрированных правах

Земельный участок			
вид объекта недвижимости			
Лист № 1 раздела 2	Всего листов раздела 2: 2	Всего разделов: 5	Всего листов выписки: 7
18.02.2022г. № КУВИ-001/2022-22563110			
Кадастровый номер:		47:23:0244001:758	

1	Правообладатель (правообладатели):	1.1	Астратенкова Татьяна Васильевна
2	Вид, номер, дата и время государственной регистрации права:	2.1	Собственность 47-47/017-47/017/006/2016-3652/1 08.09.2016 18:03:19
3	Сведения об осуществлении государственной регистрации сделки, права без необходимого в силу закона согласия третьего лица, органа:	3.1	данные отсутствуют
4	Ограничение прав и обременение объекта недвижимости:	не зарегистрировано	
5	Договоры участия в долевом строительстве:	не зарегистрировано	
6	Заявленные в судебном порядке права требования:	данные отсутствуют	
7	Сведения о возражении в отношении зарегистрированного права:	данные отсутствуют	
8	Сведения о наличии решения об изъятии объекта недвижимости для государственных и муниципальных нужд:	данные отсутствуют	
9	Сведения о невозможности государственной регистрации без личного участия правообладателя или его законного представителя:	данные отсутствуют	
10	Правопритязания и сведения о наличии поступивших, но не рассмотренных заявлений о проведении государственной регистрации права (перехода, прекращения права), ограничения права или обременения объекта недвижимости, сделки в отношении объекта недвижимости:	отсутствуют	

полное наименование должности	подпись	инициалы, фамилия
-------------------------------	---------	-------------------

М.П.

Земельный участок			
вид объекта недвижимости			
Лист № 2 раздела 2	Всего листов раздела 2: 2	Всего разделов: 5	Всего листов выписки: 7
18.02.2022г. № КУВИ-001/2022-22563110			
Кадастровый номер:		47:23:0244001:758	
11	Сведения о невозможности государственной регистрации перехода, прекращения, ограничения права на земельный участок из земель сельскохозяйственного назначения:	данные отсутствуют	

полное наименование должности	подпись	инициалы, фамилия

М.П.

Выписка из Единого государственного реестра недвижимости об объекте недвижимости
 Описание местоположения земельного участка

Земельный участок			
вид объекта недвижимости			
Лист № 1 раздела 3	Всего листов раздела 3: 1	Всего разделов: 5	Всего листов выписки: 7
18.02.2022г. № КУВИ-001/2022-22563110			
Кадастровый номер:		47:23:0244001:758	

План (чертеж, схема) земельного участка



Масштаб 1:600 Условные обозначения:

полное наименование должности	подпись	инициалы, фамилия

М.П.

Выписка из Единого государственного реестра недвижимости об объекте недвижимости

Описание местоположения земельного участка

Земельный участок			
вид объекта недвижимости			
Лист № 1 раздела 3.1	Всего листов раздела 3.1: 1	Всего разделов: 5	Всего листов выписки: 7
18.02.2022г. № КУВИ-001/2022-22563110			
Кадастровый номер:		47:23:0244001:758	

Описание местоположения границ земельного участка							
№ п/п	Номер точки		Дирекционный угол	Горизонтальное проложение, м	Описание закрепления на местности	Кадастровые номера смежных участков	Сведения об адресах правообладателей смежных земельных участков
	началь ная	конечн ая					
1	2	3	4	5	6	7	8
1	1.1.1	1.1.2	118°58.4'	16.49	данные отсутствуют	данные отсутствуют	данные отсутствуют
2	1.1.2	1.1.3	118°47.4'	12.21	данные отсутствуют	47:23:0244001:178	адрес отсутствует
3	1.1.3	1.1.4	118°46.6'	21.56	данные отсутствуют	47:23:0244001:178	адрес отсутствует
4	1.1.4	1.1.5	120°57.5'	18.21	данные отсутствуют	47:23:0244001:11	адрес отсутствует
5	1.1.5	1.1.6	212°5.3'	32.34	данные отсутствуют	данные отсутствуют	данные отсутствуют
6	1.1.6	1.1.7	300°7.5'	67.35	данные отсутствуют	47:23:0244001:195	rabotasafari@mail.ru, г. Санкт-Петербург, ул.Краснопутиловская, д.113, корп.1
7	1.1.7	1.1.1	30°6.1'	31.46	данные отсутствуют	47:23:0244001:737	данные отсутствуют

полное наименование должности	подпись	инициалы, фамилия
-------------------------------	---------	-------------------

М.П.

Выписка из Единого государственного реестра недвижимости об объекте недвижимости

Описание местоположения земельного участка

Земельный участок			
вид объекта недвижимости			
Лист № 1 раздела 3.2	Всего листов раздела 3.2: 1	Всего разделов: 5	Всего листов выписки: 7
18.02.2022г. № КУВИ-001/2022-22563110			
Кадастровый номер:		47:23:0244001:758	

Сведения о характерных точках границы земельного участка				
Система координат МСК 47 зона 2				
Номер точки	Координаты, м		Описание закрепления на местности	Средняя квадратичная погрешность определения координат характерных точек границ земельного участка, м
	X	Y		
1	2	3	4	5
1	398978.32	2205627.31	Закрепление отсутствует	0.1
2	398970.33	2205641.74	Закрепление отсутствует	0.1
3	398964.45	2205652.44	Закрепление отсутствует	0.1
4	398954.07	2205671.34	Закрепление отсутствует	0.1
5	398944.7	2205686.96	Закрепление отсутствует	0.1
6	398917.3	2205669.78	Закрепление отсутствует	0.1
7	398951.1	2205611.53	Закрепление отсутствует	0.1
8	398978.32	2205627.31	Закрепление отсутствует	0.1

полное наименование должности	подпись	инициалы, фамилия
-------------------------------	---------	-------------------

М.П.

Выписка из Единого государственного реестра недвижимости об объекте недвижимости

Сведения о характеристиках объекта недвижимости

На основании запроса от 17.02.2022, поступившего на рассмотрение 17.02.2022, сообщаем, что согласно записям Единого государственного реестра недвижимости:

Раздел 1 Лист 1

Земельный участок			
вид объекта недвижимости			

Лист № 1 раздела 1	Всего листов раздела 1: 2	Всего разделов: 5	Всего листов выписки: 7
--------------------	---------------------------	-------------------	-------------------------

18.02.2022г. № КУВИ-001/2022-22556074	
Кадастровый номер:	47:23:0244001:759
Номер кадастрового квартала:	47:23:0244001
Дата присвоения кадастрового номера:	06.07.2016

Ранее присвоенный государственный учетный номер:	данные отсутствуют
Местоположение:	Ленинградская область, Гатчинский муниципальный район, Веревское сельское поселение, д. Вайя, Киевское шоссе, уч. 4
Площадь:	2318 +/- 17
Кадастровая стоимость, руб.:	1053044.22
Кадастровые номера расположенных в пределах земельного участка объектов недвижимости:	47:23:0244001:730
Кадастровые номера объектов недвижимости, из которых образован объект недвижимости:	47:23:0244001:105
Кадастровые номера образованных объектов недвижимости:	данные отсутствуют
Категория земель:	Земли населенных пунктов
Виды разрешенного использования:	для ведения личного подсобного хозяйства
Сведения о кадастровом инженеру:	данные отсутствуют
Сведения о лесах, водных объектах и об иных природных объектах, расположенных в пределах земельного участка:	данные отсутствуют
Сведения о том, что земельный участок полностью расположен в границах зоны с особыми условиями использования территории, территории объекта культурного наследия, публичного сервитута:	данные отсутствуют
Сведения о том, что земельный участок расположен в границах особой экономической зоны, территории опережающего социально-экономического развития, зоны территориального развития в Российской Федерации, игровой зоны:	данные отсутствуют

полное наименование должности	подпись	инициалы, фамилия
-------------------------------	---------	-------------------

М.П.

Земельный участок			
вид объекта недвижимости			
Лист № 2 раздела 1	Всего листов раздела 1: 2	Всего разделов: 5	Всего листов выписки: 7
18.02.2022г. № КУВИ-001/2022-22556074			
Кадастровый номер:		47:23:0244001:759	
Сведения о том, что земельный участок расположен в границах особо охраняемой природной территории, охотничьих угодий, лесничеств:		данные отсутствуют	
Сведения о результатах проведения государственного земельного надзора:		данные отсутствуют	
Сведения о расположении земельного участка в границах территории, в отношении которой утвержден проект межевания территории:		данные отсутствуют	
Условный номер земельного участка:		данные отсутствуют	
Сведения о принятии акта и (или) заключении договора, предусматривающих предоставление в соответствии с земельным законодательством исполнительным органом государственным органом власти или органом местного самоуправления, находящегося в государственной или муниципальной собственности земельного участка для строительства наемного дома социального использования или наемного дома коммерческого использования:		данные отсутствуют	
Сведения о том, что земельный участок или земельные участки образованы на основании решения об изъятии земельного участка и (или) расположенного на нем объекта недвижимости для государственных или муниципальных нужд:		данные отсутствуют	
Сведения о том, что земельный участок образован из земель или земельного участка, государственная собственность на которые не разграничена:		данные отсутствуют	
Сведения о наличии земельного спора о местоположении границ земельных участков:		данные отсутствуют	
Статус записи об объекте недвижимости:		Сведения об объекте недвижимости имеют статус "актуальные"	
Особые отметки:		Сведения, необходимые для заполнения раздела: 4 - Сведения о частях земельного участка, отсутствуют.	
Получатель выписки:		Колотов Андрей Владимирович	

полное наименование должности	подпись	инициалы, фамилия

Выписка из Единого государственного реестра недвижимости об объекте недвижимости

Сведения о зарегистрированных правах

Земельный участок			
вид объекта недвижимости			
Лист № 1 раздела 2	Всего листов раздела 2: 2	Всего разделов: 5	Всего листов выписки: 7
18.02.2022г. № КУВИ-001/2022-22556074			
Кадастровый номер:		47:23:0244001:759	

1	Правообладатель (правообладатели):	1.1	Шакшина Людмила Васильевна
2	Вид, номер, дата и время государственной регистрации права:	2.1	Собственность 47-47/017-47/017/013/2016-9791/2 10.11.2016 17:35:46
3	Сведения об осуществлении государственной регистрации сделки, права без необходимого в силу закона согласия третьего лица, органа:	3.1	данные отсутствуют
4	Ограничение прав и обременение объекта недвижимости:	не зарегистрировано	
5	Договоры участия в долевом строительстве:	не зарегистрировано	
6	Заявленные в судебном порядке права требования:	данные отсутствуют	
7	Сведения о возражении в отношении зарегистрированного права:	данные отсутствуют	
8	Сведения о наличии решения об изъятии объекта недвижимости для государственных и муниципальных нужд:	данные отсутствуют	
9	Сведения о невозможности государственной регистрации без личного участия правообладателя или его законного представителя:	данные отсутствуют	
10	Правопритязания и сведения о наличии поступивших, но не рассмотренных заявлений о проведении государственной регистрации права (перехода, прекращения права), ограничения права или обременения объекта недвижимости, сделки в отношении объекта недвижимости:	отсутствуют	

полное наименование должности	подпись	инициалы, фамилия
-------------------------------	---------	-------------------

М.П.

Земельный участок			
вид объекта недвижимости			
Лист № 2 раздела 2	Всего листов раздела 2: 2	Всего разделов: 5	Всего листов выписки: 7
18.02.2022г. № КУВИ-001/2022-22556074			
Кадастровый номер:		47:23:0244001:759	
11	Сведения о невозможности государственной регистрации перехода, прекращения, ограничения права на земельный участок из земель сельскохозяйственного назначения:	данные отсутствуют	

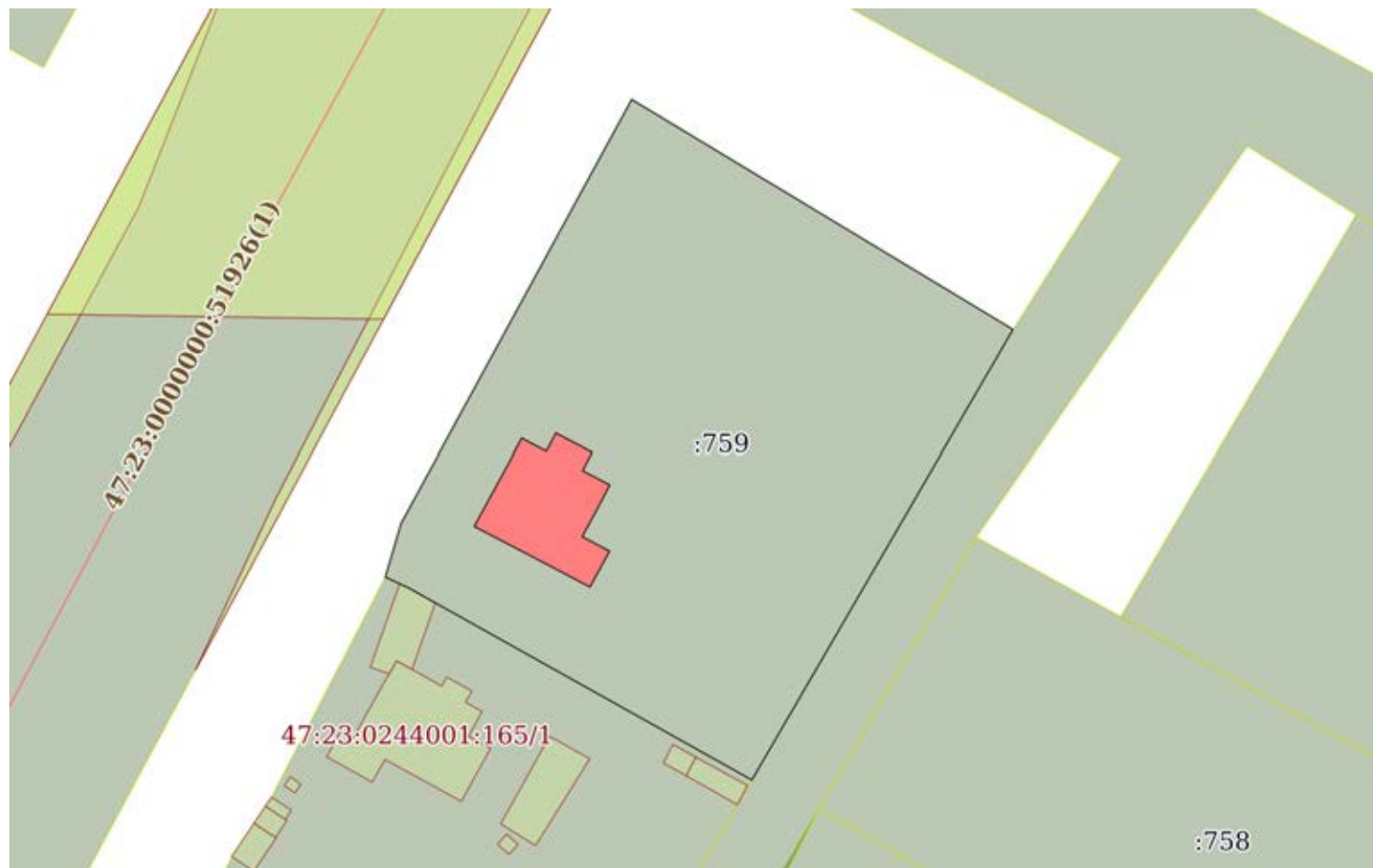
полное наименование должности	подпись	инициалы, фамилия
-------------------------------	---------	-------------------

М.П.

Выписка из Единого государственного реестра недвижимости об объекте недвижимости
 Описание местоположения земельного участка

Земельный участок			
вид объекта недвижимости			
Лист № 1 раздела 3	Всего листов раздела 3: 1	Всего разделов: 5	Всего листов выписки: 7
18.02.2022г. № КУВИ-001/2022-22556074			
Кадастровый номер:		47:23:0244001:759	

План (чертеж, схема) земельного участка



Масштаб 1:700

Условные обозначения:

полное наименование должности	подпись	инициалы, фамилия

М.П.

Выписка из Единого государственного реестра недвижимости об объекте недвижимости

Описание местоположения земельного участка

Земельный участок			
вид объекта недвижимости			
Лист № 1 раздела 3.1	Всего листов раздела 3.1: 1	Всего разделов: 5	Всего листов выписки: 7
18.02.2022г. № КУВИ-001/2022-22556074			
Кадастровый номер:		47:23:0244001:759	

Описание местоположения границ земельного участка							
№ п/п	Номер точки		Дирекционный угол	Горизонтальное проложение, м	Описание закрепления на местности	Кадастровые номера смежных участков	Сведения об адресах правообладателей смежных земельных участков
	начальная	конечная					
1	2	3	4	5	6	7	8
1	1.1.1	1.1.2	121°8.4`	44.63	данные отсутствуют	данные отсутствуют	данные отсутствуют
2	1.1.2	1.1.3	210°6.3`	52.16	данные отсутствуют	47:23:0244001:737	данные отсутствуют
3	1.1.3	1.1.4	299°16.5`	39.35	данные отсутствуют	47:23:0244001:165	Санкт-Петербург г, пр-кт. Дальневосточный, д. 36, кв. 38; адрес отсутствует
4	1.1.4	1.1.5	295°7.3`	2.66	данные отсутствуют	47:23:0244001:165	Санкт-Петербург г, пр-кт. Дальневосточный, д. 36, кв. 38; адрес отсутствует
5	1.1.5	1.1.6	16°27.8`	5.61	данные отсутствуют	данные отсутствуют	данные отсутствуют
6	1.1.6	1.1.1	28°33.2`	48.33	данные отсутствуют	данные отсутствуют	данные отсутствуют

полное наименование должности	подпись	инициалы, фамилия

М.П.

Выписка из Единого государственного реестра недвижимости об объекте недвижимости

Описание местоположения земельного участка

Земельный участок			
вид объекта недвижимости			
Лист № 1 раздела 3.2	Всего листов раздела 3.2: 1	Всего разделов: 5	Всего листов выписки: 7
18.02.2022г. № КУВИ-001/2022-22556074			
Кадастровый номер:		47:23:0244001:759	

Сведения о характерных точках границы земельного участка				
Система координат МСК 47 зона 2				
Номер точки	Координаты, м		Описание закрепления на местности	Средняя квадратичная погрешность определения координат характерных точек границ земельного участка, м
	X	Y		
1	2	3	4	5
1	399022.15	2205592.77	Закрепление отсутствует	0.1
2	398999.07	2205630.97	Закрепление отсутствует	0.1
3	398953.95	2205604.81	Закрепление отсутствует	0.1
4	398973.19	2205570.49	Закрепление отсутствует	0.1
5	398974.32	2205568.08	Закрепление отсутствует	0.1
6	398979.7	2205569.67	Закрепление отсутствует	0.1
7	399022.15	2205592.77	Закрепление отсутствует	0.1

полное наименование должности	подпись	инициалы, фамилия

М.П.

Выписка из Единого государственного реестра недвижимости об объекте недвижимости

Сведения о характеристиках объекта недвижимости

На основании запроса от 27.01.2022, поступившего на рассмотрение 27.01.2022, сообщаем, что согласно записям Единого государственного реестра недвижимости:

Раздел 1 Лист 1

Земельный участок			
вид объекта недвижимости			

Лист № 1 раздела 1	Всего листов раздела 1: 2	Всего разделов: 5	Всего листов выписки: 7
--------------------	---------------------------	-------------------	-------------------------

29.01.2022г. № КУВИ-001/2022-11319409	
Кадастровый номер:	47:23:0244001:763
Номер кадастрового квартала:	47:23:0244001
Дата присвоения кадастрового номера:	22.12.2016

Ранее присвоенный государственный учетный номер:	данные отсутствуют
Адрес:	Ленинградская область, Гатчинский муниципальный район, Веревское сельское поселение, дер. Вайя, ул. Болотная, участок № 10
Площадь:	1652 +/- 14
Кадастровая стоимость, руб.:	750487.08
Кадастровые номера расположенных в пределах земельного участка объектов недвижимости:	данные отсутствуют
Кадастровые номера объектов недвижимости, из которых образован объект недвижимости:	данные отсутствуют
Кадастровые номера образованных объектов недвижимости:	данные отсутствуют
Категория земель:	Земли населенных пунктов
Виды разрешенного использования:	индивидуальные жилые дома с приусадебными земельными участками
Сведения о кадастровом инженеру:	данные отсутствуют
Сведения о лесах, водных объектах и об иных природных объектах, расположенных в пределах земельного участка:	данные отсутствуют
Сведения о том, что земельный участок полностью расположен в границах зоны с особыми условиями использования территории, территории объекта культурного наследия, публичного сервитута:	данные отсутствуют
Сведения о том, что земельный участок расположен в границах особой экономической зоны, территории опережающего социально-экономического развития, зоны территориального развития в Российской Федерации, игровой зоны:	данные отсутствуют

полное наименование должности	подпись	инициалы, фамилия
-------------------------------	---------	-------------------

М.П.

Земельный участок			
вид объекта недвижимости			
Лист № 2 раздела 1	Всего листов раздела 1: 2	Всего разделов: 5	Всего листов выписки: 7
29.01.2022г. № КУВИ-001/2022-11319409			
Кадастровый номер:		47:23:0244001:763	
Сведения о том, что земельный участок расположен в границах особо охраняемой природной территории, охотничьих угодий, лесничеств:		данные отсутствуют	
Сведения о результатах проведения государственного земельного надзора:		данные отсутствуют	
Сведения о расположении земельного участка в границах территории, в отношении которой утвержден проект межевания территории:		данные отсутствуют	
Условный номер земельного участка:		данные отсутствуют	
Сведения о принятии акта и (или) заключении договора, предусматривающих предоставление в соответствии с земельным законодательством исполнительным органом государственным органом власти или органом местного самоуправления, находящегося в государственной или муниципальной собственности земельного участка для строительства наемного дома социального использования или наемного дома коммерческого использования:		данные отсутствуют	
Сведения о том, что земельный участок или земельные участки образованы на основании решения об изъятии земельного участка и (или) расположенного на нем объекта недвижимости для государственных или муниципальных нужд:		данные отсутствуют	
Сведения о том, что земельный участок образован из земель или земельного участка, государственная собственность на которые не разграничена:		данные отсутствуют	
Сведения о наличии земельного спора о местоположении границ земельных участков:		данные отсутствуют	
Статус записи об объекте недвижимости:		Сведения об объекте недвижимости имеют статус "актуальные"	
Особые отметки:		Для данного земельного участка обеспечен доступ посредством земельного участка (земельных участков) с кадастровым номером (кадастровыми номерами): 47:23:0244001:731. Сведения, необходимые для заполнения раздела: 4 - Сведения о частях земельного участка, отсутствуют.	
Получатель выписки:		Колотов Андрей Владимирович	

полное наименование должности	подпись	инициалы, фамилия

М.П.

Выписка из Единого государственного реестра недвижимости об объекте недвижимости

Сведения о зарегистрированных правах

Земельный участок			
вид объекта недвижимости			
Лист № 1 раздела 2	Всего листов раздела 2: 2	Всего разделов: 5	Всего листов выписки: 7
29.01.2022г. № КУВИ-001/2022-11319409			
Кадастровый номер:		47:23:0244001:763	

1	Правообладатель (правообладатели):	1.1	Худолеев Сергей Витальевич
2	Вид, номер, дата и время государственной регистрации права:	2.1	Собственность 47:23:0244001:763-47/053/2021-3 14.09.2021 10:35:58
3	Сведения об осуществлении государственной регистрации сделки, права без необходимого в силу закона согласия третьего лица, органа:	3.1	данные отсутствуют
4	Ограничение прав и обременение объекта недвижимости:	не зарегистрировано	
5	Договоры участия в долевом строительстве:	не зарегистрировано	
6	Заявленные в судебном порядке права требования:	данные отсутствуют	
7	Сведения о возражении в отношении зарегистрированного права:	данные отсутствуют	
8	Сведения о наличии решения об изъятии объекта недвижимости для государственных и муниципальных нужд:	данные отсутствуют	
9	Сведения о невозможности государственной регистрации без личного участия правообладателя или его законного представителя:	данные отсутствуют	
10	Правопритязания и сведения о наличии поступивших, но не рассмотренных заявлений о проведении государственной регистрации права (перехода, прекращения права), ограничения права или обременения объекта недвижимости, сделки в отношении объекта недвижимости:	отсутствуют	

полное наименование должности	подпись	инициалы, фамилия
-------------------------------	---------	-------------------

М.П.

Земельный участок			
вид объекта недвижимости			
Лист № 2 раздела 2	Всего листов раздела 2: 2	Всего разделов: 5	Всего листов выписки: 7
29.01.2022г. № КУВИ-001/2022-11319409			
Кадастровый номер:		47:23:0244001:763	
11	Сведения о невозможности государственной регистрации перехода, прекращения, ограничения права на земельный участок из земель сельскохозяйственного назначения:	данные отсутствуют	

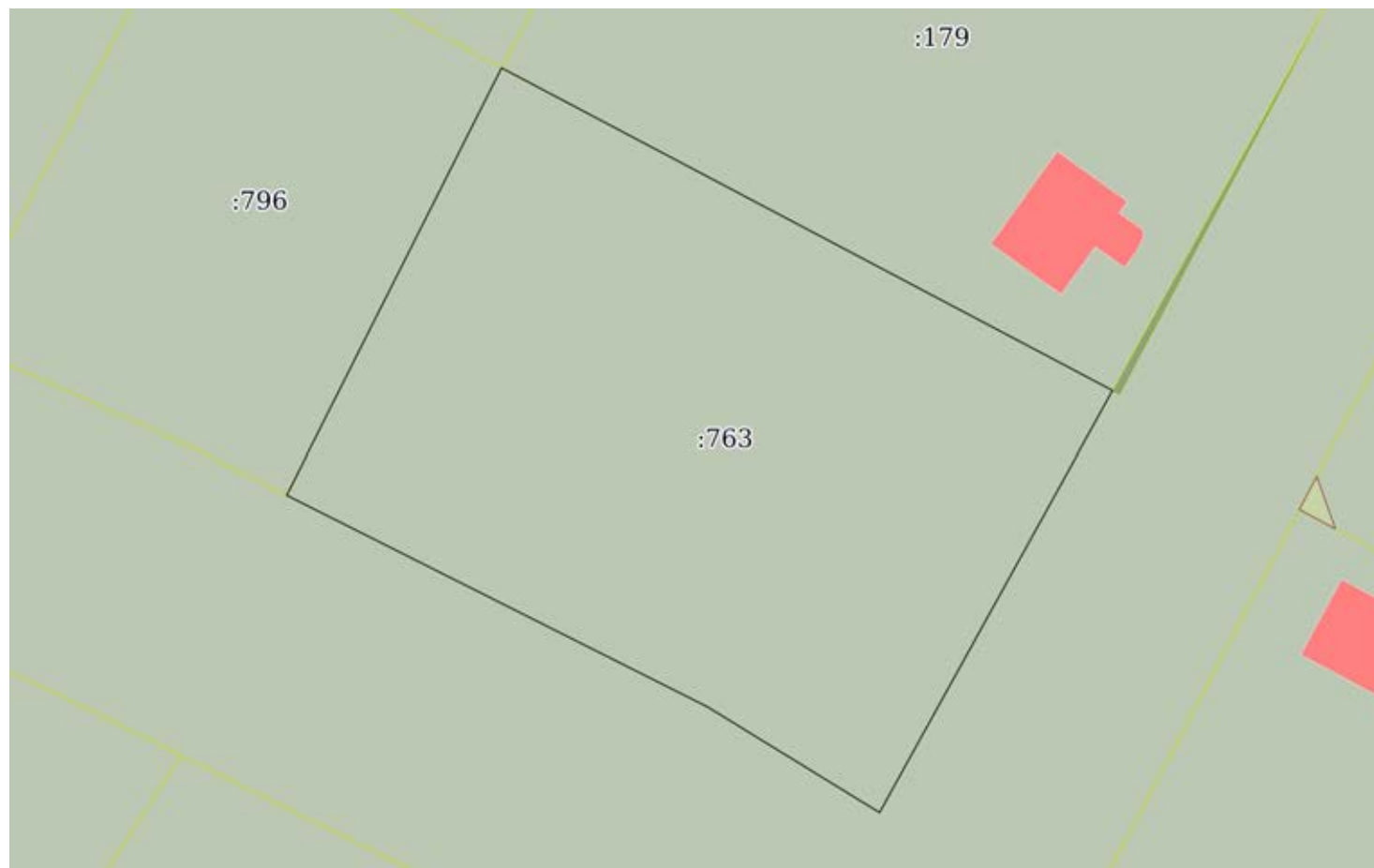
полное наименование должности	подпись	инициалы, фамилия
-------------------------------	---------	-------------------

М.П.

Выписка из Единого государственного реестра недвижимости об объекте недвижимости
 Описание местоположения земельного участка

Земельный участок			
вид объекта недвижимости			
Лист № 1 раздела 3	Всего листов раздела 3: 1	Всего разделов: 5	Всего листов выписки: 7
29.01.2022г. № КУВИ-001/2022-11319409			
Кадастровый номер:		47:23:0244001:763	

План (чертеж, схема) земельного участка



Масштаб 1:500 Условные обозначения:

полное наименование должности	подпись	инициалы, фамилия
-------------------------------	---------	-------------------

М.П.

Выписка из Единого государственного реестра недвижимости об объекте недвижимости

Описание местоположения земельного участка

Земельный участок			
вид объекта недвижимости			
Лист № 1 раздела 3.1	Всего листов раздела 3.1: 1	Всего разделов: 5	Всего листов выписки: 7
29.01.2022г. № КУВИ-001/2022-11319409			
Кадастровый номер:		47:23:0244001:763	

Описание местоположения границ земельного участка							
№ п/п	Номер точки		Дирекционный угол	Горизонтальное проложение, м	Описание закрепления на местности	Кадастровые номера смежных участков	Сведения об адресах правообладателей смежных земельных участков
	начальная	конечная					
1	2	3	4	5	6	7	8
1	1.1.1	1.1.2	117°51.4'	49.42	данные отсутствуют	47:23:0244001:179	адрес отсутствует
2	1.1.1	1.1.1			данные отсутствуют	47:23:0244001:170	данные отсутствуют
3	1.1.2	1.1.3	208°55.0'	34.46	данные отсутствуют	47:23:0244001:731	данные отсутствуют
4	1.1.3	1.1.4	301°35.3'	14.45	данные отсутствуют	47:23:0244001:731	данные отсутствуют
5	1.1.4	1.1.5	296°43.0'	33.68	данные отсутствуют	47:23:0244001:731	данные отсутствуют
6	1.1.5	1.1.1	26°42.0'	34.19	данные отсутствуют	47:23:0244001:796	Ленинградская обл, р-н. Гатчинский, г. Гатчина, Ленинградская ул. д.2

полное наименование должности	подпись	инициалы, фамилия

М.П.

Выписка из Единого государственного реестра недвижимости об объекте недвижимости

Описание местоположения земельного участка

Земельный участок			
вид объекта недвижимости			
Лист № 1 раздела 3.2	Всего листов раздела 3.2: 1	Всего разделов: 5	Всего листов выписки: 7
29.01.2022г. № КУВИ-001/2022-11319409			
Кадастровый номер:		47:23:0244001:763	

Сведения о характерных точках границы земельного участка				
Система координат МСК 47 зона 2				
Номер точки	Координаты, м		Описание закрепления на местности	Средняя квадратичная погрешность определения координат характерных точек границ земельного участка, м
	X	Y		
1	2	3	4	5
1	398994.9	2205864.64	-	0.1
2	398971.81	2205908.33	-	0.1
3	398941.65	2205891.67	-	0.1
4	398949.22	2205879.36	-	0.1
5	398964.36	2205849.28	-	0.1
6	398994.9	2205864.64	-	0.1

полное наименование должности	подпись	инициалы, фамилия
-------------------------------	---------	-------------------

М.П.

Выписка из Единого государственного реестра недвижимости об объекте недвижимости

Сведения о характеристиках объекта недвижимости

На основании запроса от 27.01.2022, поступившего на рассмотрение 27.01.2022, сообщаем, что согласно записям Единого государственного реестра недвижимости:

Раздел 1 Лист 1

Земельный участок			
вид объекта недвижимости			

Лист № 1 раздела 1	Всего листов раздела 1: 2	Всего разделов: 5	Всего листов выписки: 7
--------------------	---------------------------	-------------------	-------------------------

29.01.2022г. № КУВИ-001/2022-11372212	
Кадастровый номер:	47:23:0244001:764
Номер кадастрового квартала:	47:23:0244001
Дата присвоения кадастрового номера:	29.12.2016

Ранее присвоенный государственный учетный номер:	данные отсутствуют
Адрес:	Ленинградская область, Гатчинский муниципальный район, Веревское сельское поселение, д. Вайя, ул. Болотная, уч.11
Площадь:	1500 +/- 14
Кадастровая стоимость, руб.:	681435
Кадастровые номера расположенных в пределах земельного участка объектов недвижимости:	47:23:0244001:780
Кадастровые номера объектов недвижимости, из которых образован объект недвижимости:	данные отсутствуют
Кадастровые номера образованных объектов недвижимости:	данные отсутствуют
Категория земель:	Земли населенных пунктов
Виды разрешенного использования:	индивидуальные жилые дома с приусадебными земельными участками
Сведения о кадастровом инженеру:	данные отсутствуют
Сведения о лесах, водных объектах и об иных природных объектах, расположенных в пределах земельного участка:	данные отсутствуют
Сведения о том, что земельный участок полностью расположен в границах зоны с особыми условиями использования территории, территории объекта культурного наследия, публичного сервитута:	данные отсутствуют
Сведения о том, что земельный участок расположен в границах особой экономической зоны, территории опережающего социально-экономического развития, зоны территориального развития в Российской Федерации, игровой зоны:	данные отсутствуют

полное наименование должности	подпись	инициалы, фамилия
-------------------------------	---------	-------------------

Земельный участок			
вид объекта недвижимости			
Лист № 2 раздела 1	Всего листов раздела 1: 2	Всего разделов: 5	Всего листов выписки: 7
29.01.2022г. № КУВИ-001/2022-11372212			
Кадастровый номер:		47:23:0244001:764	
Сведения о том, что земельный участок расположен в границах особо охраняемой природной территории, охотничьих угодий, лесничеств:		данные отсутствуют	
Сведения о результатах проведения государственного земельного надзора:		данные отсутствуют	
Сведения о расположении земельного участка в границах территории, в отношении которой утвержден проект межевания территории:		данные отсутствуют	
Условный номер земельного участка:		данные отсутствуют	
Сведения о принятии акта и (или) заключении договора, предусматривающих предоставление в соответствии с земельным законодательством исполнительным органом государственным органом власти или органом местного самоуправления, находящегося в государственной или муниципальной собственности земельного участка для строительства наемного дома социального использования или наемного дома коммерческого использования:		данные отсутствуют	
Сведения о том, что земельный участок или земельные участки образованы на основании решения об изъятии земельного участка и (или) расположенного на нем объекта недвижимости для государственных или муниципальных нужд:		данные отсутствуют	
Сведения о том, что земельный участок образован из земель или земельного участка, государственная собственность на которые не разграничена:		данные отсутствуют	
Сведения о наличии земельного спора о местоположении границ земельных участков:		данные отсутствуют	
Статус записи об объекте недвижимости:		Сведения об объекте недвижимости имеют статус "актуальные"	
Особые отметки:		Для данного земельного участка обеспечен доступ посредством земельного участка (земельных участков) с кадастровым номером (кадастровыми номерами): 47:23:0244001:736. Сведения, необходимые для заполнения раздела: 4 - Сведения о частях земельного участка, отсутствуют.	
Получатель выписки:		Колотов Андрей Владимирович	

полное наименование должности	подпись	инициалы, фамилия
-------------------------------	---------	-------------------

Выписка из Единого государственного реестра недвижимости об объекте недвижимости

Сведения о зарегистрированных правах

Земельный участок			
вид объекта недвижимости			
Лист № 1 раздела 2	Всего листов раздела 2: 2	Всего разделов: 5	Всего листов выписки: 7
29.01.2022г. № КУВИ-001/2022-11372212			
Кадастровый номер:	47:23:0244001:764		

1	Правообладатель (правообладатели):	1.1	Дворникова Анна Игоревна
2	Вид, номер, дата и время государственной регистрации права:	2.1	Собственность 47:23:0244001:764-47/017/2018-5 15.02.2018 09:50:20
3	Сведения об осуществлении государственной регистрации сделки, права без необходимого в силу закона согласия третьего лица, органа:	3.1	данные отсутствуют
4	Ограничение прав и обременение объекта недвижимости:	не зарегистрировано	
5	Договоры участия в долевом строительстве:	не зарегистрировано	
6	Заявленные в судебном порядке права требования:	данные отсутствуют	
7	Сведения о возражении в отношении зарегистрированного права:	данные отсутствуют	
8	Сведения о наличии решения об изъятии объекта недвижимости для государственных и муниципальных нужд:	данные отсутствуют	
9	Сведения о невозможности государственной регистрации без личного участия правообладателя или его законного представителя:	данные отсутствуют	
10	Правопритязания и сведения о наличии поступивших, но не рассмотренных заявлений о проведении государственной регистрации права (перехода, прекращения права), ограничения права или обременения объекта недвижимости, сделки в отношении объекта недвижимости:	отсутствуют	

полное наименование должности	подпись	инициалы, фамилия
-------------------------------	---------	-------------------

М.П.

Земельный участок			
вид объекта недвижимости			
Лист № 2 раздела 2	Всего листов раздела 2: 2	Всего разделов: 5	Всего листов выписки: 7
29.01.2022г. № КУВИ-001/2022-11372212			
Кадастровый номер:		47:23:0244001:764	
11	Сведения о невозможности государственной регистрации перехода, прекращения, ограничения права на земельный участок из земель сельскохозяйственного назначения:	данные отсутствуют	

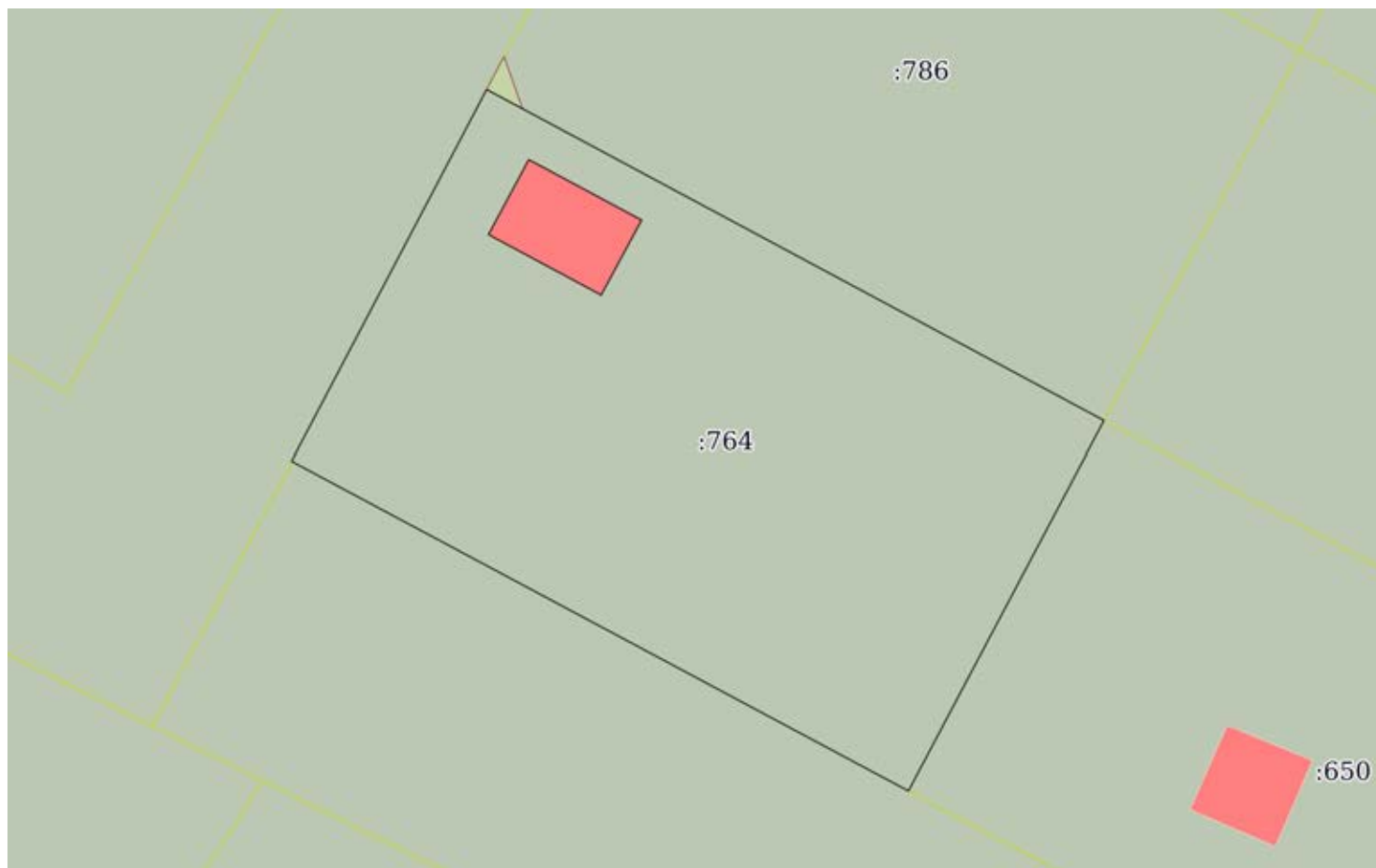
полное наименование должности	подпись	инициалы, фамилия
-------------------------------	---------	-------------------

М.П.

Выписка из Единого государственного реестра недвижимости об объекте недвижимости
 Описание местоположения земельного участка

Земельный участок			
вид объекта недвижимости			
Лист № 1 раздела 3	Всего листов раздела 3: 1	Всего разделов: 5	Всего листов выписки: 7
29.01.2022г. № КУВИ-001/2022-11372212			
Кадастровый номер:		47:23:0244001:764	

План (чертеж, схема) земельного участка



Масштаб 1:500 Условные обозначения:

полное наименование должности	подпись	инициалы, фамилия

М.П.

Выписка из Единого государственного реестра недвижимости об объекте недвижимости

Описание местоположения земельного участка

Земельный участок			
вид объекта недвижимости			
Лист № 1 раздела 3.1	Всего листов раздела 3.1: 1	Всего разделов: 5	Всего листов выписки: 7
29.01.2022г. № КУВИ-001/2022-11372212			
Кадастровый номер:		47:23:0244001:764	

Описание местоположения границ земельного участка							
№ п/п	Номер точки		Дирекционный угол	Горизонтальное проложение, м	Описание закрепления на местности	Кадастровые номера смежных участков	Сведения об адресах правообладателей смежных земельных участков
	началь ная	конечн ая					
1	2	3	4	5	6	7	8
1	1.1.1	1.1.2	118°13.4'	50.1	данные отсутствуют	47:23:0244001:786	адрес отсутствует
2	1.1.2	1.1.3	207°50.5'	29.93	данные отсутствуют	47:23:0244001:650	адрес отсутствует
3	1.1.2	1.1.2			данные отсутствуют	47:23:0244001:199	Ленинградская область, Всеволожский р-н, д.Кудрово, пер.Итальянский, д.4, кв.1186
4	1.1.3	1.1.4	298°8.6'	50.01	данные отсутствуют	47:23:0244001:736	данные отсутствуют
5	1.1.4	1.1.1	27°41.0'	30.0	данные отсутствуют	47:23:0244001:731	данные отсутствуют

полное наименование должности	подпись	инициалы, фамилия

М.П.

Выписка из Единого государственного реестра недвижимости об объекте недвижимости

Описание местоположения земельного участка

Земельный участок			
вид объекта недвижимости			
Лист № 1 раздела 3.2	Всего листов раздела 3.2: 1	Всего разделов: 5	Всего листов выписки: 7
29.01.2022г. № КУВИ-001/2022-11372212			
Кадастровый номер:		47:23:0244001:764	

Сведения о характерных точках границы земельного участка				
Система координат МСК 47 зона 2				
Номер точки	Координаты, м		Описание закрепления на местности	Средняя квадратичная погрешность определения координат характерных точек границ земельного участка, м
	X	Y		
1	2	3	4	5
1	398963.35	2205921.7	-	0.1
2	398939.66	2205965.84	-	0.1
3	398913.19	2205951.86	-	0.1
4	398936.78	2205907.76	-	0.1
5	398963.35	2205921.7	-	0.1

полное наименование должности	подпись	инициалы, фамилия
-------------------------------	---------	-------------------

М.П.

Выписка из Единого государственного реестра недвижимости об объекте недвижимости

Сведения о характеристиках объекта недвижимости

На основании запроса от 27.01.2022, поступившего на рассмотрение 27.01.2022, сообщаем, что согласно записям Единого государственного реестра недвижимости:

Раздел 1 Лист 1

Земельный участок			
вид объекта недвижимости			

Лист № 1 раздела 1	Всего листов раздела 1: 2	Всего разделов: 5	Всего листов выписки: 7
--------------------	---------------------------	-------------------	-------------------------

29.01.2022г. № КУВИ-001/2022-11380906	
Кадастровый номер:	47:23:0244001:773
Номер кадастрового квартала:	47:23:0244001
Дата присвоения кадастрового номера:	31.08.2017

Ранее присвоенный государственный учетный номер:	данные отсутствуют
Адрес:	Ленинградская область, р-н. Гатчинский, д. Вайя, ул. Болотная, уч. 7
Площадь:	1501 +/- 8
Кадастровая стоимость, руб.:	681889.29
Кадастровые номера расположенных в пределах земельного участка объектов недвижимости:	данные отсутствуют
Кадастровые номера объектов недвижимости, из которых образован объект недвижимости:	данные отсутствуют
Кадастровые номера образованных объектов недвижимости:	данные отсутствуют
Категория земель:	Земли населенных пунктов
Виды разрешенного использования:	для ведения подсобного хозяйства
Сведения о кадастровом инженерере:	данные отсутствуют
Сведения о лесах, водных объектах и об иных природных объектах, расположенных в пределах земельного участка:	данные отсутствуют
Сведения о том, что земельный участок полностью расположен в границах зоны с особыми условиями использования территории, территории объекта культурного наследия, публичного сервитута:	данные отсутствуют
Сведения о том, что земельный участок расположен в границах особой экономической зоны, территории опережающего социально-экономического развития, зоны территориального развития в Российской Федерации, игровой зоны:	данные отсутствуют

полное наименование должности	подпись	инициалы, фамилия
-------------------------------	---------	-------------------

М.П.

Земельный участок			
вид объекта недвижимости			
Лист № 2 раздела 1	Всего листов раздела 1: 2	Всего разделов: 5	Всего листов выписки: 7
29.01.2022г. № КУВИ-001/2022-11380906			
Кадастровый номер:		47:23:0244001:773	
Сведения о том, что земельный участок расположен в границах особо охраняемой природной территории, охотничьих угодий, лесничеств:		данные отсутствуют	
Сведения о результатах проведения государственного земельного надзора:		данные отсутствуют	
Сведения о расположении земельного участка в границах территории, в отношении которой утвержден проект межевания территории:		данные отсутствуют	
Условный номер земельного участка:		данные отсутствуют	
Сведения о принятии акта и (или) заключении договора, предусматривающих предоставление в соответствии с земельным законодательством исполнительным органом государственным органом власти или органом местного самоуправления, находящегося в государственной или муниципальной собственности земельного участка для строительства наемного дома социального использования или наемного дома коммерческого использования:		данные отсутствуют	
Сведения о том, что земельный участок или земельные участки образованы на основании решения об изъятии земельного участка и (или) расположенного на нем объекта недвижимости для государственных или муниципальных нужд:		данные отсутствуют	
Сведения о том, что земельный участок образован из земель или земельного участка, государственная собственность на которые не разграничена:		данные отсутствуют	
Сведения о наличии земельного спора о местоположении границ земельных участков:		данные отсутствуют	
Статус записи об объекте недвижимости:		Сведения об объекте недвижимости имеют статус "актуальные"	
Особые отметки:		Для данного земельного участка обеспечен доступ посредством земельного участка (земельных участков) с кадастровым номером (кадастровыми номерами): 47:23:0244001:731. Сведения, необходимые для заполнения раздела: 4 - Сведения о частях земельного участка, отсутствуют.	
Получатель выписки:		Колотов Андрей Владимирович	

полное наименование должности	подпись	инициалы, фамилия

Выписка из Единого государственного реестра недвижимости об объекте недвижимости

Сведения о зарегистрированных правах

Земельный участок			
вид объекта недвижимости			
Лист № 1 раздела 2	Всего листов раздела 2: 2	Всего разделов: 5	Всего листов выписки: 7
29.01.2022г. № КУВИ-001/2022-11380906			
Кадастровый номер:		47:23:0244001:773	

1	Правообладатель (правообладатели):	1.1	Администрация муниципального образования Веревского сельского поселения Гатчинского муниципального района Ленинградской области, ИНН: 4705031140
2	Вид, номер, дата и время государственной регистрации права:	2.1	Постоянное (бессрочное) пользование 47:23:0244001:773-47/016/2018-2 22.05.2018 11:39:30
3	Сведения об осуществлении государственной регистрации сделки, права без необходимого в силу закона согласия третьего лица, органа:	3.1	данные отсутствуют
4	Ограничение прав и обременение объекта недвижимости:	не зарегистрировано	
5	Договоры участия в долевом строительстве:	не зарегистрировано	
6	Заявленные в судебном порядке права требования:	данные отсутствуют	
7	Сведения о возражении в отношении зарегистрированного права:	данные отсутствуют	
8	Сведения о наличии решения об изъятии объекта недвижимости для государственных и муниципальных нужд:	данные отсутствуют	
9	Сведения о невозможности государственной регистрации без личного участия правообладателя или его законного представителя:	данные отсутствуют	
10	Правопритязания и сведения о наличии поступивших, но не рассмотренных заявлений о проведении государственной регистрации права (перехода, прекращения права), ограничения права или обременения объекта недвижимости, сделки в отношении объекта недвижимости:	отсутствуют	

полное наименование должности	подпись	инициалы, фамилия
-------------------------------	---------	-------------------

М.П.

Земельный участок			
вид объекта недвижимости			
Лист № 2 раздела 2	Всего листов раздела 2: 2	Всего разделов: 5	Всего листов выписки: 7
29.01.2022г. № КУВИ-001/2022-11380906			
Кадастровый номер:		47:23:0244001:773	
11	Сведения о невозможности государственной регистрации перехода, прекращения, ограничения права на земельный участок из земель сельскохозяйственного назначения:	данные отсутствуют	

полное наименование должности	подпись	инициалы, фамилия
-------------------------------	---------	-------------------

М.П.

Выписка из Единого государственного реестра недвижимости об объекте недвижимости
 Описание местоположения земельного участка

Земельный участок			
вид объекта недвижимости			
Лист № 1 раздела 3	Всего листов раздела 3: 1	Всего разделов: 5	Всего листов выписки: 7
29.01.2022г. № КУВИ-001/2022-11380906			
Кадастровый номер:		47:23:0244001:773	

План (чертеж, схема) земельного участка



Масштаб 1:500 Условные обозначения:

полное наименование должности	подпись	инициалы, фамилия

М.П.

Выписка из Единого государственного реестра недвижимости об объекте недвижимости

Описание местоположения земельного участка

Земельный участок			
вид объекта недвижимости			
Лист № 1 раздела 3.1	Всего листов раздела 3.1: 1	Всего разделов: 5	Всего листов выписки: 7
29.01.2022г. № КУВИ-001/2022-11380906			
Кадастровый номер:		47:23:0244001:773	

Описание местоположения границ земельного участка							
№ п/п	Номер точки		Дирекционный угол	Горизонтальное проложение, м	Описание закрепления на местности	Кадастровые номера смежных участков	Сведения об адресах правообладателей смежных земельных участков
	началь ная	конечн ая					
1	2	3	4	5	6	7	8
1	1.1.1	1.1.2	117°51.1'	50.0	-	47:23:0244001:643	данные отсутствуют
2	1.1.2	1.1.3	207°16.8'	30.09	-	47:23:0244001:784	г.Санкт-Петербург, г.Пушкин, б-р Алексея Толстого, д.20, кв.23
3	1.1.2	1.1.2			данные отсутствуют	47:23:0244001:575	данные отсутствуют
4	1.1.3	1.1.4	298°7.6'	50.21	-	47:23:0244001:786	адрес отсутствует
5	1.1.3	1.1.3			данные отсутствуют	47:23:0244001:199	Ленинградская область, Всеволожский р-н, д.Кудрово, пер.Итальянский, д.4, кв.1186
6	1.1.4	1.1.1	27°40.4'	29.84	-	47:23:0244001:731	данные отсутствуют

полное наименование должности	подпись	инициалы, фамилия

М.П.

Выписка из Единого государственного реестра недвижимости об объекте недвижимости

Описание местоположения земельного участка

Земельный участок			
вид объекта недвижимости			
Лист № 1 раздела 3.2	Всего листов раздела 3.2: 1	Всего разделов: 5	Всего листов выписки: 7
29.01.2022г. № КУВИ-001/2022-11380906			
Кадастровый номер:		47:23:0244001:773	

Сведения о характерных точках границы земельного участка				
Система координат МСК 47 зона 2				
Номер точки	Координаты, м		Описание закрепления на местности	Средняя квадратичная погрешность определения координат характерных точек границ земельного участка, м
	X	Y		
1	2	3	4	5
1	399016.26	2205949.46	-	0.1
2	398992.9	2205993.67	-	0.1
3	398966.16	2205979.88	-	0.1
4	398989.83	2205935.6	-	0.1
5	399016.26	2205949.46	-	0.1

полное наименование должности	подпись	инициалы, фамилия

М.П.

Выписка из Единого государственного реестра недвижимости об объекте недвижимости

Сведения о характеристиках объекта недвижимости

На основании запроса от 27.01.2022, поступившего на рассмотрение 27.01.2022, сообщаем, что согласно записям Единого государственного реестра недвижимости:

Раздел 1 Лист 1

Земельный участок			
вид объекта недвижимости			

Лист № 1 раздела 1	Всего листов раздела 1: 2	Всего разделов: 8	Всего листов выписки: 10
--------------------	---------------------------	-------------------	--------------------------

29.01.2022г. № КУВИ-001/2022-11412719	
Кадастровый номер:	47:23:0244001:784
Номер кадастрового квартала:	47:23:0244001
Дата присвоения кадастрового номера:	29.06.2018

Ранее присвоенный государственный учетный номер:	данные отсутствуют
Адрес:	Ленинградская область, Гатчинский муниципальный район, Веревское сельское поселение, д. Вайя, ул. Путьная, уч. 10
Площадь:	1507 +/- 8
Кадастровая стоимость, руб.:	684615.03
Кадастровые номера расположенных в пределах земельного участка объектов недвижимости:	данные отсутствуют
Кадастровые номера объектов недвижимости, из которых образован объект недвижимости:	данные отсутствуют
Кадастровые номера образованных объектов недвижимости:	данные отсутствуют
Категория земель:	Земли населенных пунктов
Виды разрешенного использования:	Индивидуальные жилые дома с приусадебными жилыми участками
Сведения о кадастровом инженеру:	данные отсутствуют
Сведения о лесах, водных объектах и об иных природных объектах, расположенных в пределах земельного участка:	данные отсутствуют
Сведения о том, что земельный участок полностью расположен в границах зоны с особыми условиями использования территории, территории объекта культурного наследия, публичного сервитута:	данные отсутствуют
Сведения о том, что земельный участок расположен в границах особой экономической зоны, территории опережающего социально-экономического развития, зоны территориального развития в Российской Федерации, игровой зоны:	данные отсутствуют

полное наименование должности	подпись	инициалы, фамилия
-------------------------------	---------	-------------------

М.П.

Земельный участок			
вид объекта недвижимости			
Лист № 2 раздела 1	Всего листов раздела 1: 2	Всего разделов: 8	Всего листов выписки: 10
29.01.2022г. № КУВИ-001/2022-11412719			
Кадастровый номер:		47:23:0244001:784	
Сведения о том, что земельный участок расположен в границах особо охраняемой природной территории, охотничьих угодий, лесничеств:		данные отсутствуют	
Сведения о результатах проведения государственного земельного надзора:		данные отсутствуют	
Сведения о расположении земельного участка в границах территории, в отношении которой утвержден проект межевания территории:		данные отсутствуют	
Условный номер земельного участка:		данные отсутствуют	
Сведения о принятии акта и (или) заключении договора, предусматривающих предоставление в соответствии с земельным законодательством исполнительным органом государственным органом власти или органом местного самоуправления, находящегося в государственной или муниципальной собственности земельного участка для строительства наемного дома социального использования или наемного дома коммерческого использования:		данные отсутствуют	
Сведения о том, что земельный участок или земельные участки образованы на основании решения об изъятии земельного участка и (или) расположенного на нем объекта недвижимости для государственных или муниципальных нужд:		данные отсутствуют	
Сведения о том, что земельный участок образован из земель или земельного участка, государственная собственность на которые не разграничена:		данные отсутствуют	
Сведения о наличии земельного спора о местоположении границ земельных участков:		данные отсутствуют	
Статус записи об объекте недвижимости:		Сведения об объекте недвижимости имеют статус "актуальные"	
Особые отметки:		Для данного земельного участка обеспечен доступ посредством земельного участка (земельных участков) с кадастровым номером (кадастровыми номерами): 47:23:0244001:736. Сведения об ограничениях права на объект недвижимости, обременениях данного объекта, не зарегистрированных в реестре прав, ограничений прав и обременений недвижимого имущества: вид ограничения (обременения): прочие ограничения прав и обременения объекта недвижимости; срок действия не установлен.	
Получатель выписки:		Колотов Андрей Владимирович	

полное наименование должности	подпись	инициалы, фамилия

Выписка из Единого государственного реестра недвижимости об объекте недвижимости

Сведения о зарегистрированных правах

Земельный участок			
вид объекта недвижимости			
Лист № 1 раздела 2	Всего листов раздела 2: 2	Всего разделов: 8	Всего листов выписки: 10
29.01.2022г. № КУВИ-001/2022-11412719			
Кадастровый номер:	47:23:0244001:784		

1	Правообладатель (правообладатели):	1.1	Рапацкая Анна Владимировна
2	Вид, номер, дата и время государственной регистрации права:	2.1	Собственность 47:23:0244001:784-47/054/2021-7 15.01.2021 14:23:10
3	Сведения об осуществлении государственной регистрации сделки, права без необходимого в силу закона согласия третьего лица, органа:	3.1	данные отсутствуют
4	Ограничение прав и обременение объекта недвижимости:		
	4.1	вид:	Ипотека в силу закона
		дата государственной регистрации:	15.01.2021 14:23:10
		номер государственной регистрации:	47:23:0244001:784-47/054/2021-8
		срок, на который установлено ограничение прав и обременение объекта недвижимости:	с даты фактического предоставления кредита на 180 месяцев
		лицо, в пользу которого установлено ограничение прав и обременение объекта недвижимости:	Акционерное общество «Российский Сельскохозяйственный банк», ИНН: 7725114488
		основание государственной регистрации:	Договор купли-продажи объекта недвижимости, выдан 24.12.2020
		сведения об осуществлении государственной регистрации сделки, права, ограничения права без необходимого в силу закона согласия третьего лица, органа:	данные отсутствуют
		сведения об управляющем залогом и о договоре управления залогом, если такой договор заключен для управления ипотекой:	данные отсутствуют
5	Договоры участия в долевом строительстве:	не зарегистрировано	
6	Заявленные в судебном порядке права требования:	данные отсутствуют	
7	Сведения о возражении в отношении зарегистрированного права:	данные отсутствуют	
8	Сведения о наличии решения об изъятии объекта недвижимости для государственных и муниципальных нужд:	данные отсутствуют	
9	Сведения о невозможности государственной регистрации без личного участия правообладателя или его законного представителя:	данные отсутствуют	

полное наименование должности	подпись	инициалы, фамилия
-------------------------------	---------	-------------------

М.П.

Земельный участок		
вид объекта недвижимости		
Лист № 2 раздела 2	Всего листов раздела 2: 2	Всего разделов: 8
Всего листов выписки: 10		
29.01.2022г. № КУВИ-001/2022-11412719		
Кадастровый номер:		47:23:0244001:784
10	Правопритязания и сведения о наличии поступивших, но не рассмотренных заявлений о проведении государственной регистрации права (перехода, прекращения права), ограничения права или обременения объекта недвижимости, сделки в отношении объекта недвижимости:	отсутствуют
11	Сведения о невозможности государственной регистрации перехода, прекращения, ограничения права на земельный участок из земель сельскохозяйственного назначения:	данные отсутствуют

полное наименование должности	подпись	инициалы, фамилия

М.П.

Выписка из Единого государственного реестра недвижимости об объекте недвижимости
 Описание местоположения земельного участка

Земельный участок			
вид объекта недвижимости			

Лист № 1 раздела 3	Всего листов раздела 3: 1	Всего разделов: 8	Всего листов выписки: 10
--------------------	---------------------------	-------------------	--------------------------

29.01.2022г. № КУВИ-001/2022-11412719

Кадастровый номер: 47:23:0244001:784

План (чертеж, схема) земельного участка



Масштаб 1:500 Условные обозначения:

полное наименование должности	подпись	инициалы, фамилия

М.П.

Выписка из Единого государственного реестра недвижимости об объекте недвижимости

Описание местоположения земельного участка

Земельный участок			
вид объекта недвижимости			
Лист № 1 раздела 3.1	Всего листов раздела 3.1: 1	Всего разделов: 8	Всего листов выписки: 10
29.01.2022г. № КУВИ-001/2022-11412719			
Кадастровый номер:		47:23:0244001:784	

Описание местоположения границ земельного участка							
№ п/п	Номер точки		Дирекционный угол	Горизонтальное проложение, м	Описание закрепления на местности	Кадастровые номера смежных участков	Сведения об адресах правообладателей смежных земельных участков
	началь ная	конечн ая					
1	2	3	4	5	6	7	8
1	1.1.1	1.1.2	118°1.0`	50.35	данные отсутствуют	47:23:0244001:575	данные отсутствуют
2	1.1.1	1.1.1			данные отсутствуют	47:23:0244001:643	данные отсутствуют
3	1.1.2	1.1.3	207°56.4`	30.01	данные отсутствуют	47:23:0244001:736	данные отсутствуют
4	1.1.3	1.1.4	297°55.7`	50.0	данные отсутствуют	47:23:0244001:199	Ленинградская область, Всеволожский р-н, д.Кудрово, пер.Итальянский, д.4, кв.1186
5	1.1.4	1.1.1	27°16.8`	30.09	данные отсутствуют	47:23:0244001:773	admvr@mail.ru
6	1.1.4	1.1.4			данные отсутствуют	47:23:0244001:786	адрес отсутствует

полное наименование должности	подпись	инициалы, фамилия

М.П.

Выписка из Единого государственного реестра недвижимости об объекте недвижимости

Описание местоположения земельного участка

Земельный участок			
вид объекта недвижимости			
Лист № 1 раздела 3.2	Всего листов раздела 3.2: 1	Всего разделов: 8	Всего листов выписки: 10
29.01.2022г. № КУВИ-001/2022-11412719			
Кадастровый номер:		47:23:0244001:784	

Сведения о характерных точках границы земельного участка				
Система координат МСК 47 зона 2				
Номер точки	Координаты, м		Описание закрепления на местности	Средняя квадратичная погрешность определения координат характерных точек границ земельного участка, м
	X	Y		
1	2	3	4	5
1	398992.9	2205993.67	-	-
2	398966.16	2205979.88	-	-
3	398942.74	2206024.06	-	-
4	398969.25	2206038.12	-	-
5	398992.9	2205993.67	-	-

полное наименование должности	подпись	инициалы, фамилия

М.П.

Выписка из Единого государственного реестра недвижимости об объекте недвижимости
Сведения о частях земельного участка

Земельный участок			
вид объекта недвижимости			

Лист № 1 раздела 4	Всего листов раздела 4: 1	Всего разделов: 8	Всего листов выписки: 10
--------------------	---------------------------	-------------------	--------------------------

29.01.2022г. № КУВИ-001/2022-11412719

Кадастровый номер: 47:23:0244001:784

План (чертеж, схема) части земельного участка Учетный номер части: 47:23:0244001:784/1



Масштаб 1:300 Условные обозначения:

полное наименование должности	подпись	инициалы, фамилия
-------------------------------	---------	-------------------

М.П.

Выписка из Единого государственного реестра недвижимости об объекте недвижимости
Сведения о частях земельного участка

Земельный участок			
вид объекта недвижимости			
Лист № 1 раздела 4.1	Всего листов раздела 4.1: 1	Всего разделов: 8	Всего листов выписки: 10
29.01.2022г. № КУВИ-001/2022-11412719			
Кадастровый номер:		47:23:0244001:784	
Учетный номер части	Площадь, м2	Содержание ограничения в использовании или ограничения права на объект недвижимости или обременения объекта недвижимости	
1	2	3	
47:23:0244001:784/1	461	вид ограничения (обременения): прочие ограничения прав и обременения объекта недвижимости; Срок действия: не установлен; Содержание ограничения (обременения): охранная зона водоотведения поверхностного стока	

полное наименование должности	подпись	инициалы, фамилия

М.П.

Выписка из Единого государственного реестра недвижимости об объекте недвижимости

Сведения о частях земельного участка

Земельный участок			
вид объекта недвижимости			
Лист № 1 раздела 4.2	Всего листов раздела 4.2: 1	Всего разделов: 8	Всего листов выписки: 10
29.01.2022г. № КУВИ-001/2022-11412719			
Кадастровый номер:		47:23:0244001:784	

Сведения о характерных точках границы части (частей) земельного участка				
Учетный номер части: 47:23:0244001:784/1				
Система координат МСК 47 зона 2				
Номер точки	Координаты, м		Описание закрепления на местности	Средняя квадратичная погрешность определения координат характерных точек границ земельного участка, м
	X	Y		
1	2	3	4	5
1	398963.62	2206035.13	-	-
2	398970.89	2206012.55	-	-
3	398984.89	2205989.54	-	-
4	398992.9	2205993.67	-	-
5	398969.25	2206038.12	-	-
6	398963.62	2206035.13	-	-

полное наименование должности	подпись	инициалы, фамилия

М.П.

Выписка из Единого государственного реестра недвижимости об объекте недвижимости

Сведения о характеристиках объекта недвижимости

На основании запроса от 27.01.2022, поступившего на рассмотрение 27.01.2022, сообщаем, что согласно записям Единого государственного реестра недвижимости:

Раздел 1 Лист 1

Земельный участок			
вид объекта недвижимости			

Лист № 1 раздела 1	Всего листов раздела 1: 2	Всего разделов: 8	Всего листов выписки: 10
--------------------	---------------------------	-------------------	--------------------------

31.01.2022г. № КУВИ-001/2022-11376190	
Кадастровый номер:	47:23:0244001:786
Номер кадастрового квартала:	47:23:0244001
Дата присвоения кадастрового номера:	29.06.2018

Ранее присвоенный государственный учетный номер:	данные отсутствуют
Адрес:	Ленинградская область, Гатчинский муниципальный район, Веревское сельское поселение, д. Вайя, ул. Болотная, уч. 9
Площадь:	1502 +/- 8
Кадастровая стоимость, руб.:	682343.58
Кадастровые номера расположенных в пределах земельного участка объектов недвижимости:	данные отсутствуют
Кадастровые номера объектов недвижимости, из которых образован объект недвижимости:	данные отсутствуют
Кадастровые номера образованных объектов недвижимости:	данные отсутствуют
Категория земель:	Земли населенных пунктов
Виды разрешенного использования:	Индивидуальные жилые дома с приусадебными земельными участками
Сведения о кадастровом инженеру:	данные отсутствуют
Сведения о лесах, водных объектах и об иных природных объектах, расположенных в пределах земельного участка:	данные отсутствуют
Сведения о том, что земельный участок полностью расположен в границах зоны с особыми условиями использования территории, территории объекта культурного наследия, публичного сервитута:	данные отсутствуют
Сведения о том, что земельный участок расположен в границах особой экономической зоны, территории опережающего социально-экономического развития, зоны территориального развития в Российской Федерации, игровой зоны:	данные отсутствуют

полное наименование должности	подпись	инициалы, фамилия
-------------------------------	---------	-------------------

М.П.

Земельный участок			
вид объекта недвижимости			
Лист № 2 раздела 1	Всего листов раздела 1: 2	Всего разделов: 8	Всего листов выписки: 10
31.01.2022г. № КУВИ-001/2022-11376190			
Кадастровый номер:		47:23:0244001:786	
Сведения о том, что земельный участок расположен в границах особо охраняемой природной территории, охотничьих угодий, лесничеств:		данные отсутствуют	
Сведения о результатах проведения государственного земельного надзора:		данные отсутствуют	
Сведения о расположении земельного участка в границах территории, в отношении которой утвержден проект межевания территории:		данные отсутствуют	
Условный номер земельного участка:		данные отсутствуют	
Сведения о принятии акта и (или) заключении договора, предусматривающих предоставление в соответствии с земельным законодательством исполнительным органом государственным органом власти или органом местного самоуправления, находящегося в государственной или муниципальной собственности земельного участка для строительства наемного дома социального использования или наемного дома коммерческого использования:		данные отсутствуют	
Сведения о том, что земельный участок или земельные участки образованы на основании решения об изъятии земельного участка и (или) расположенного на нем объекта недвижимости для государственных или муниципальных нужд:		данные отсутствуют	
Сведения о том, что земельный участок образован из земель или земельного участка, государственная собственность на которые не разграничена:		данные отсутствуют	
Сведения о наличии земельного спора о местоположении границ земельных участков:		данные отсутствуют	
Статус записи об объекте недвижимости:		Сведения об объекте недвижимости имеют статус "актуальные"	
Особые отметки:		Для данного земельного участка обеспечен доступ посредством земельного участка (земельных участков) с кадастровым номером (кадастровыми номерами): 47:23:0244001:731. Сведения об ограничениях права на объект недвижимости, обременениях данного объекта, не зарегистрированных в реестре прав, ограничений прав и обременений недвижимого имущества: вид ограничения (обременения): прочие ограничения прав и обременения объекта недвижимости; срок действия не установлен.	
Получатель выписки:		Колотов Андрей Владимирович	

полное наименование должности	подпись	инициалы, фамилия
-------------------------------	---------	-------------------

Выписка из Единого государственного реестра недвижимости об объекте недвижимости

Сведения о зарегистрированных правах

Земельный участок			
вид объекта недвижимости			
Лист № 1 раздела 2	Всего листов раздела 2: 2	Всего разделов: 8	Всего листов выписки: 10
31.01.2022г. № КУВИ-001/2022-11376190			
Кадастровый номер:		47:23:0244001:786	

1	Правообладатель (правообладатели):	1.1	Вагнер Наталья Александровна
2	Вид, номер, дата и время государственной регистрации права:	2.1	Собственность 47:23:0244001:786-47/017/2020-9 10.06.2020 10:05:48
3	Сведения об осуществлении государственной регистрации сделки, права без необходимого в силу закона согласия третьего лица, органа:	3.1	данные отсутствуют
4	Ограничение прав и обременение объекта недвижимости:	не зарегистрировано	
5	Договоры участия в долевом строительстве:	не зарегистрировано	
6	Заявленные в судебном порядке права требования:	данные отсутствуют	
7	Сведения о возражении в отношении зарегистрированного права:	данные отсутствуют	
8	Сведения о наличии решения об изъятии объекта недвижимости для государственных и муниципальных нужд:	данные отсутствуют	
9	Сведения о невозможности государственной регистрации без личного участия правообладателя или его законного представителя:	данные отсутствуют	
10	Правопритязания и сведения о наличии поступивших, но не рассмотренных заявлений о проведении государственной регистрации права (перехода, прекращения права), ограничения права или обременения объекта недвижимости, сделки в отношении объекта недвижимости:	отсутствуют	

полное наименование должности	подпись	инициалы, фамилия
-------------------------------	---------	-------------------

М.П.

Земельный участок			
вид объекта недвижимости			
Лист № 2 раздела 2	Всего листов раздела 2: 2	Всего разделов: 8	Всего листов выписки: 10
31.01.2022г. № КУВИ-001/2022-11376190			
Кадастровый номер:		47:23:0244001:786	
11	Сведения о невозможности государственной регистрации перехода, прекращения, ограничения права на земельный участок из земель сельскохозяйственного назначения:	данные отсутствуют	

полное наименование должности	подпись	инициалы, фамилия
-------------------------------	---------	-------------------

М.П.

Выписка из Единого государственного реестра недвижимости об объекте недвижимости
 Описание местоположения земельного участка

Земельный участок			
вид объекта недвижимости			

Лист № 1 раздела 3	Всего листов раздела 3: 1	Всего разделов: 8	Всего листов выписки: 10
--------------------	---------------------------	-------------------	--------------------------

31.01.2022г. № КУВИ-001/2022-11376190

Кадастровый номер: 47:23:0244001:786

План (чертеж, схема) земельного участка



Масштаб 1:500 Условные обозначения:

полное наименование должности	подпись	инициалы, фамилия

М.П.

Выписка из Единого государственного реестра недвижимости об объекте недвижимости

Описание местоположения земельного участка

Земельный участок			
вид объекта недвижимости			
Лист № 1 раздела 3.1	Всего листов раздела 3.1: 1	Всего разделов: 8	Всего листов выписки: 10
31.01.2022г. № КУВИ-001/2022-11376190			
Кадастровый номер:		47:23:0244001:786	

Описание местоположения границ земельного участка							
№ п/п	Номер точки		Дирекционный угол	Горизонтальное проложение, м	Описание закрепления на местности	Кадастровые номера смежных участков	Сведения об адресах правообладателей смежных земельных участков
	началь ная	конечн ая					
1	2	3	4	5	6	7	8
1	1.1.1	1.1.2	118°7.6'	50.21	данные отсутствуют	47:23:0244001:773	admvtv@mail.ru
2	1.1.2	1.1.3	207°54.9'	29.99	данные отсутствуют	47:23:0244001:199	Ленинградская область, Всеволожский р-н, д.Кудрово, пер.Итальянский, д.4, кв.1186
3	1.1.2	1.1.2			данные отсутствуют	47:23:0244001:784	г.Санкт-Петербург, г.Пушкин, б-р Алексея Толстого, д.20, кв.23
4	1.1.3	1.1.4	298°13.4'	50.1	данные отсутствуют	47:23:0244001:764	адрес отсутствует
5	1.1.3	1.1.3			данные отсутствуют	47:23:0244001:650	адрес отсутствует
6	1.1.4	1.1.1	27°41.8'	29.91	данные отсутствуют	47:23:0244001:731	данные отсутствуют

полное наименование должности	подпись	инициалы, фамилия

М.П.

Выписка из Единого государственного реестра недвижимости об объекте недвижимости

Описание местоположения земельного участка

Земельный участок			
вид объекта недвижимости			
Лист № 1 раздела 3.2	Всего листов раздела 3.2: 1	Всего разделов: 8	Всего листов выписки: 10
31.01.2022г. № КУВИ-001/2022-11376190			
Кадастровый номер:		47:23:0244001:786	

Сведения о характерных точках границы земельного участка				
Система координат МСК 47 зона 2				
Номер точки	Координаты, м		Описание закрепления на местности	Средняя квадратичная погрешность определения координат характерных точек границ земельного участка, м
	X	Y		
1	2	3	4	5
1	398989.83	2205935.6	-	-
2	398963.35	2205921.7	-	-
3	398939.66	2205965.84	-	-
4	398966.16	2205979.88	-	-
5	398989.83	2205935.6	-	-

полное наименование должности	подпись	инициалы, фамилия
-------------------------------	---------	-------------------

М.П.

Выписка из Единого государственного реестра недвижимости об объекте недвижимости
Сведения о частях земельного участка

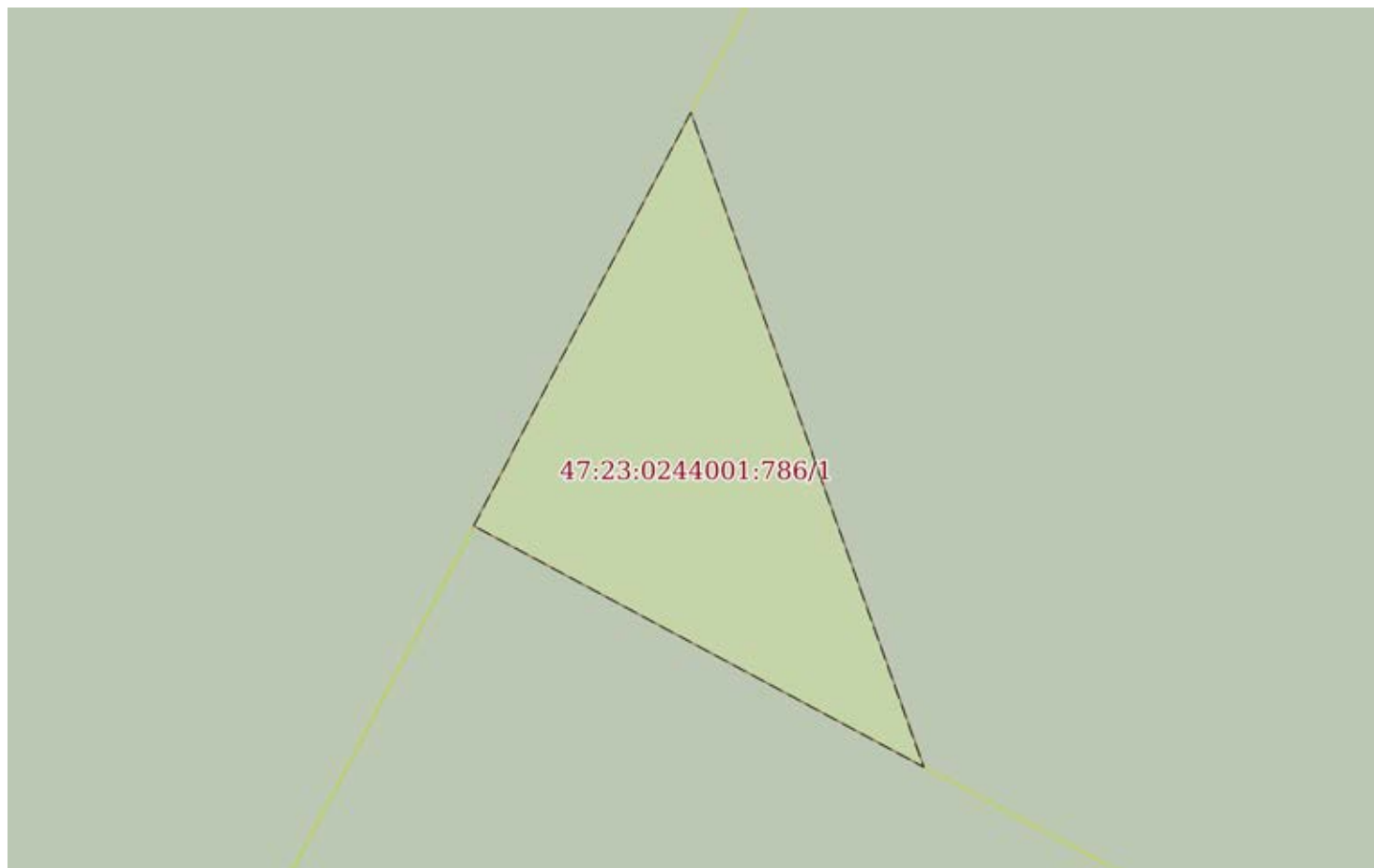
Земельный участок			
вид объекта недвижимости			

Лист № 1 раздела 4	Всего листов раздела 4: 1	Всего разделов: 8	Всего листов выписки: 10
--------------------	---------------------------	-------------------	--------------------------

31.01.2022г. № КУВИ-001/2022-11376190

Кадастровый номер: 47:23:0244001:786

План (чертеж, схема) части земельного участка Учетный номер части: 47:23:0244001:786/1



Масштаб 1:40 Условные обозначения:

полное наименование должности	подпись	инициалы, фамилия

М.П.

Выписка из Единого государственного реестра недвижимости об объекте недвижимости
Сведения о частях земельного участка

Земельный участок			
вид объекта недвижимости			
Лист № 1 раздела 4.1	Всего листов раздела 4.1: 1	Всего разделов: 8	Всего листов выписки: 10
31.01.2022г. № КУВИ-001/2022-11376190			
Кадастровый номер:		47:23:0244001:786	
Учетный номер части	Площадь, м2	Содержание ограничения в использовании или ограничения права на объект недвижимости или обременения объекта недвижимости	
1	2	3	
47:23:0244001:786/1	4	вид ограничения (обременения): прочие ограничения прав и обременения объекта недвижимости; Срок действия: не установлен; Содержание ограничения (обременения): охранная зона низковольтной ЛЭП	

полное наименование должности	подпись	инициалы, фамилия

М.П.

Выписка из Единого государственного реестра недвижимости об объекте недвижимости

Сведения о частях земельного участка

Земельный участок			
вид объекта недвижимости			
Лист № 1 раздела 4.2	Всего листов раздела 4.2: 1	Всего разделов: 8	Всего листов выписки: 10
31.01.2022г. № КУВИ-001/2022-11376190			
Кадастровый номер:		47:23:0244001:786	

Сведения о характерных точках границы части (частей) земельного участка				
Учетный номер части: 47:23:0244001:786/1				
Система координат МСК 47 зона 2				
Номер точки	Координаты, м		Описание закрепления на местности	Средняя квадратичная погрешность определения координат характерных точек границ земельного участка, м
	X	Y		
1	2	3	4	5
1	398963.35	2205921.7	-	-
2	398965.71	2205922.94	-	-
3	398961.97	2205924.27	-	-
4	398963.35	2205921.7	-	-

полное наименование должности	подпись	инициалы, фамилия
-------------------------------	---------	-------------------

М.П.

Выписка из Единого государственного реестра недвижимости об объекте недвижимости

Сведения о характеристиках объекта недвижимости

На основании запроса от 24.01.2022, поступившего на рассмотрение 24.01.2022, сообщаем, что согласно записям Единого государственного реестра недвижимости:

Раздел 1 Лист 1

Земельный участок			
вид объекта недвижимости			

Лист № 1 раздела 1	Всего листов раздела 1: 2	Всего разделов: 5	Всего листов выписки: 7
--------------------	---------------------------	-------------------	-------------------------

26.01.2022г. № КУВИ-001/2022-9339485	
Кадастровый номер:	47:23:0244001:791
Номер кадастрового квартала:	47:23:0244001
Дата присвоения кадастрового номера:	19.12.2018

Ранее присвоенный государственный учетный номер:	данные отсутствуют
Адрес:	Ленинградская область, Гатчинский муниципальный район, Веревское сельское поселение, д. Вайя, ул. Полевая, уч. 2А
Площадь:	1000 +/- 9
Кадастровая стоимость, руб.:	454290
Кадастровые номера расположенных в пределах земельного участка объектов недвижимости:	данные отсутствуют
Кадастровые номера объектов недвижимости, из которых образован объект недвижимости:	данные отсутствуют
Кадастровые номера образованных объектов недвижимости:	данные отсутствуют
Категория земель:	Земли населенных пунктов
Виды разрешенного использования:	индивидуальные жилые дома с приусадебными земельными участками
Сведения о кадастровом инженеру:	данные отсутствуют
Сведения о лесах, водных объектах и об иных природных объектах, расположенных в пределах земельного участка:	данные отсутствуют
Сведения о том, что земельный участок полностью расположен в границах зоны с особыми условиями использования территории, территории объекта культурного наследия, публичного сервитута:	данные отсутствуют
Сведения о том, что земельный участок расположен в границах особой экономической зоны, территории опережающего социально-экономического развития, зоны территориального развития в Российской Федерации, игровой зоны:	данные отсутствуют

полное наименование должности	подпись	инициалы, фамилия
-------------------------------	---------	-------------------

М.П.

Земельный участок			
вид объекта недвижимости			
Лист № 2 раздела 1	Всего листов раздела 1: 2	Всего разделов: 5	Всего листов выписки: 7
26.01.2022г. № КУВИ-001/2022-9339485			
Кадастровый номер:		47:23:0244001:791	
Сведения о том, что земельный участок расположен в границах особо охраняемой природной территории, охотничьих угодий, лесничеств:		данные отсутствуют	
Сведения о результатах проведения государственного земельного надзора:		данные отсутствуют	
Сведения о расположении земельного участка в границах территории, в отношении которой утвержден проект межевания территории:		данные отсутствуют	
Условный номер земельного участка:		данные отсутствуют	
Сведения о принятии акта и (или) заключении договора, предусматривающих предоставление в соответствии с земельным законодательством исполнительным органом государственным органом власти или органом местного самоуправления, находящегося в государственной или муниципальной собственности земельного участка для строительства наемного дома социального использования или наемного дома коммерческого использования:		данные отсутствуют	
Сведения о том, что земельный участок или земельные участки образованы на основании решения об изъятии земельного участка и (или) расположенного на нем объекта недвижимости для государственных или муниципальных нужд:		данные отсутствуют	
Сведения о том, что земельный участок образован из земель или земельного участка, государственная собственность на которые не разграничена:		данные отсутствуют	
Сведения о наличии земельного спора о местоположении границ земельных участков:		данные отсутствуют	
Статус записи об объекте недвижимости:		Сведения об объекте недвижимости имеют статус "актуальные"	
Особые отметки:		Сведения, необходимые для заполнения раздела: 4 - Сведения о частях земельного участка, отсутствуют.	
Получатель выписки:		Колотов Андрей Владимирович	

полное наименование должности	подпись	инициалы, фамилия

М.П.

Выписка из Единого государственного реестра недвижимости об объекте недвижимости

Сведения о зарегистрированных правах

Земельный участок			
вид объекта недвижимости			
Лист № 1 раздела 2	Всего листов раздела 2: 2	Всего разделов: 5	Всего листов выписки: 7
26.01.2022г. № КУВИ-001/2022-9339485			
Кадастровый номер:		47:23:0244001:791	

1	Правообладатель (правообладатели):	1.1	Мельник Олег Владимирович
2	Вид, номер, дата и время государственной регистрации права:	2.1	Собственность 47:23:0244001:791-47/017/2019-3 29.05.2019 14:38:11
3	Сведения об осуществлении государственной регистрации сделки, права без необходимого в силу закона согласия третьего лица, органа:	3.1	данные отсутствуют
4	Ограничение прав и обременение объекта недвижимости:	не зарегистрировано	
5	Договоры участия в долевом строительстве:	не зарегистрировано	
6	Заявленные в судебном порядке права требования:	данные отсутствуют	
7	Сведения о возражении в отношении зарегистрированного права:	данные отсутствуют	
8	Сведения о наличии решения об изъятии объекта недвижимости для государственных и муниципальных нужд:	данные отсутствуют	
9	Сведения о невозможности государственной регистрации без личного участия правообладателя или его законного представителя:	данные отсутствуют	
10	Правопритязания и сведения о наличии поступивших, но не рассмотренных заявлений о проведении государственной регистрации права (перехода, прекращения права), ограничения права или обременения объекта недвижимости, сделки в отношении объекта недвижимости:	отсутствуют	

полное наименование должности	подпись	инициалы, фамилия
-------------------------------	---------	-------------------

М.П.

Земельный участок			
вид объекта недвижимости			
Лист № 2 раздела 2	Всего листов раздела 2: 2	Всего разделов: 5	Всего листов выписки: 7
26.01.2022г. № КУВИ-001/2022-9339485			
Кадастровый номер:		47:23:0244001:791	
11	Сведения о невозможности государственной регистрации перехода, прекращения, ограничения права на земельный участок из земель сельскохозяйственного назначения:	данные отсутствуют	

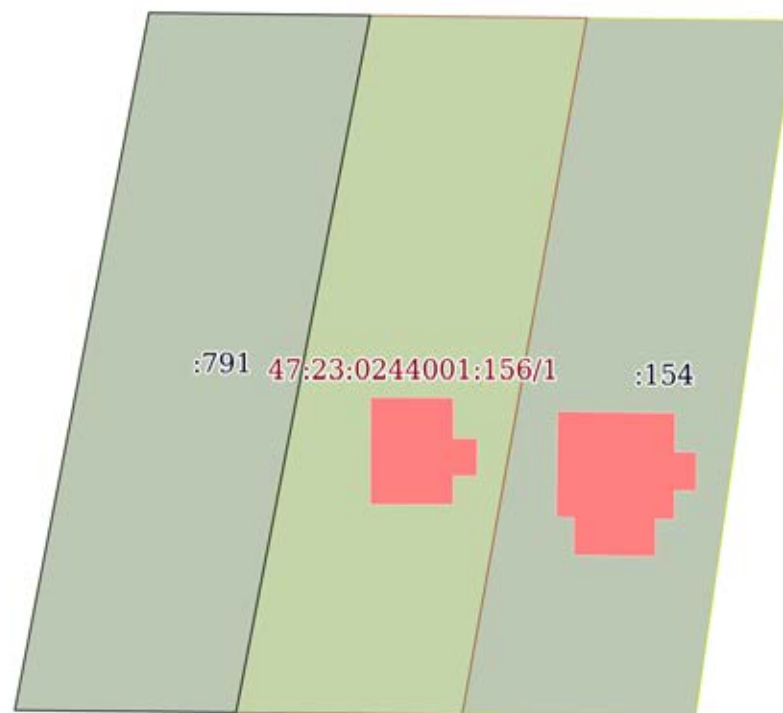
полное наименование должности	подпись	инициалы, фамилия

М.П.

Выписка из Единого государственного реестра недвижимости об объекте недвижимости
 Описание местоположения земельного участка

Земельный участок			
вид объекта недвижимости			
Лист № 1 раздела 3	Всего листов раздела 3: 1	Всего разделов: 5	Всего листов выписки: 7
26.01.2022г. № КУВИ-001/2022-9339485			
Кадастровый номер:		47:23:0244001:791	

План (чертеж, схема) земельного участка



47:23:0244001:1102(1)

Масштаб 1:600

Условные обозначения:

полное наименование должности	подпись	инициалы, фамилия

М.П.

Выписка из Единого государственного реестра недвижимости об объекте недвижимости

Описание местоположения земельного участка

Земельный участок			
вид объекта недвижимости			
Лист № 1 раздела 3.1	Всего листов раздела 3.1: 1	Всего разделов: 5	Всего листов выписки: 7
26.01.2022г. № КУВИ-001/2022-9339485			
Кадастровый номер:		47:23:0244001:791	

Описание местоположения границ земельного участка							
№ п/п	Номер точки		Дирекционный угол	Горизонтальное проложение, м	Описание закрепления на местности	Кадастровые номера смежных участков	Сведения об адресах правообладателей смежных земельных участков
	началь ная	конечн ая					
1	2	3	4	5	6	7	8
1	1.1.1	1.1.2	90°40.6'	17.8	данные отсутствуют	данные отсутствуют	данные отсутствуют
2	1.1.2	1.1.3	190°53.6'	57.1	данные отсутствуют	47:23:0244001:156	Ленинградская область, Гатчинский район, д.Малое Верево, ул.Кириллова, д.1, кв.46
3	1.1.3	1.1.4	270°34.7'	17.8	данные отсутствуют	данные отсутствуют	данные отсутствуют
4	1.1.4	1.1.1	10°53.2'	57.13	данные отсутствуют	данные отсутствуют	данные отсутствуют

полное наименование должности	подпись	инициалы, фамилия

М.П.

Выписка из Единого государственного реестра недвижимости об объекте недвижимости

Описание местоположения земельного участка

Земельный участок			
вид объекта недвижимости			
Лист № 1 раздела 3.2	Всего листов раздела 3.2: 1	Всего разделов: 5	Всего листов выписки: 7
26.01.2022г. № КУВИ-001/2022-9339485			
Кадастровый номер:		47:23:0244001:791	

Сведения о характерных точках границы земельного участка				
Система координат МСК 47 зона 2				
Номер точки	Координаты, м		Описание закрепления на местности	Средняя квадратичная погрешность определения координат характерных точек границ земельного участка, м
	X	Y		
1	2	3	4	5
1	399206.13	2205907.21	-	0.1
2	399150.03	2205896.42	-	0.1
3	399149.85	2205914.22	-	0.1
4	399205.92	2205925.01	-	0.1
5	399206.13	2205907.21	-	0.1

полное наименование должности	подпись	инициалы, фамилия
-------------------------------	---------	-------------------

М.П.

Выписка из Единого государственного реестра недвижимости об объекте недвижимости

Сведения о характеристиках объекта недвижимости

На основании запроса от 27.01.2022, поступившего на рассмотрение 27.01.2022, сообщаем, что согласно записям Единого государственного реестра недвижимости:

Раздел 1 Лист 1

Земельный участок			
вид объекта недвижимости			

Лист № 1 раздела 1	Всего листов раздела 1: 2	Всего разделов: 5	Всего листов выписки: 7
--------------------	---------------------------	-------------------	-------------------------

31.01.2022г. № КУВИ-001/2022-11312553	
Кадастровый номер:	47:23:0244001:796
Номер кадастрового квартала:	47:23:0244001
Дата присвоения кадастрового номера:	23.04.2019

Ранее присвоенный государственный учетный номер:	данные отсутствуют
Местоположение:	Ленинградская область, Гатчинский муниципальный район, Веревское сельское поселение, д. Вайя, ул. Марченкова, уч. 7А
Площадь:	900 +/- 6.01
Кадастровая стоимость, руб.:	408861
Кадастровые номера расположенных в пределах земельного участка объектов недвижимости:	данные отсутствуют
Кадастровые номера объектов недвижимости, из которых образован объект недвижимости:	47:23:0244001:785
Кадастровые номера образованных объектов недвижимости:	данные отсутствуют
Категория земель:	Земли населенных пунктов
Виды разрешенного использования:	Индивидуальные жилые дома с приусадебными земельными участками
Сведения о кадастровом инженеру:	данные отсутствуют
Сведения о лесах, водных объектах и об иных природных объектах, расположенных в пределах земельного участка:	данные отсутствуют
Сведения о том, что земельный участок полностью расположен в границах зоны с особыми условиями использования территории, территории объекта культурного наследия, публичного сервитута:	данные отсутствуют
Сведения о том, что земельный участок расположен в границах особой экономической зоны, территории опережающего социально-экономического развития, зоны территориального развития в Российской Федерации, игровой зоны:	данные отсутствуют

полное наименование должности	подпись	инициалы, фамилия
-------------------------------	---------	-------------------

М.П.

Земельный участок			
вид объекта недвижимости			
Лист № 2 раздела 1	Всего листов раздела 1: 2	Всего разделов: 5	Всего листов выписки: 7
31.01.2022г. № КУВИ-001/2022-11312553			
Кадастровый номер:		47:23:0244001:796	
Сведения о том, что земельный участок расположен в границах особо охраняемой природной территории, охотничьих угодий, лесничеств:		данные отсутствуют	
Сведения о результатах проведения государственного земельного надзора:		данные отсутствуют	
Сведения о расположении земельного участка в границах территории, в отношении которой утвержден проект межевания территории:		данные отсутствуют	
Условный номер земельного участка:		данные отсутствуют	
Сведения о принятии акта и (или) заключении договора, предусматривающих предоставление в соответствии с земельным законодательством исполнительным органом государственным органом власти или органом местного самоуправления, находящегося в государственной или муниципальной собственности земельного участка для строительства наемного дома социального использования или наемного дома коммерческого использования:		данные отсутствуют	
Сведения о том, что земельный участок или земельные участки образованы на основании решения об изъятии земельного участка и (или) расположенного на нем объекта недвижимости для государственных или муниципальных нужд:		данные отсутствуют	
Сведения о том, что земельный участок образован из земель или земельного участка, государственная собственность на которые не разграничена:		данные отсутствуют	
Сведения о наличии земельного спора о местоположении границ земельных участков:		данные отсутствуют	
Статус записи об объекте недвижимости:		Сведения об объекте недвижимости имеют статус "актуальные"	
Особые отметки:		Для данного земельного участка обеспечен доступ посредством земельного участка (земельных участков) с кадастровым номером (кадастровыми номерами): 47:23:0244001:731. Сведения, необходимые для заполнения раздела: 4 - Сведения о частях земельного участка, отсутствуют.	
Получатель выписки:		Колотов Андрей Владимирович	

полное наименование должности	подпись	инициалы, фамилия

Выписка из Единого государственного реестра недвижимости об объекте недвижимости

Сведения о зарегистрированных правах

Земельный участок			
вид объекта недвижимости			
Лист № 1 раздела 2	Всего листов раздела 2: 2	Всего разделов: 5	Всего листов выписки: 7
31.01.2022г. № КУВИ-001/2022-11312553			
Кадастровый номер:	47:23:0244001:796		

1	Правообладатель (правообладатели):	1.1	Торопов Семён Фёдорович
2	Вид, номер, дата и время государственной регистрации права:	2.1	Собственность 47:23:0244001:796-47/054/2022-5 19.01.2022 15:48:19
3	Сведения об осуществлении государственной регистрации сделки, права без необходимого в силу закона согласия третьего лица, органа:	3.1	данные отсутствуют
4	Ограничение прав и обременение объекта недвижимости:	не зарегистрировано	
5	Договоры участия в долевом строительстве:	не зарегистрировано	
6	Заявленные в судебном порядке права требования:	данные отсутствуют	
7	Сведения о возражении в отношении зарегистрированного права:	данные отсутствуют	
8	Сведения о наличии решения об изъятии объекта недвижимости для государственных и муниципальных нужд:	данные отсутствуют	
9	Сведения о невозможности государственной регистрации без личного участия правообладателя или его законного представителя:	данные отсутствуют	
10	Правопритязания и сведения о наличии поступивших, но не рассмотренных заявлений о проведении государственной регистрации права (перехода, прекращения права), ограничения права или обременения объекта недвижимости, сделки в отношении объекта недвижимости:	отсутствуют	

полное наименование должности	подпись	инициалы, фамилия
-------------------------------	---------	-------------------

М.П.

1050

Земельный участок			
вид объекта недвижимости			
Лист № 2 раздела 2	Всего листов раздела 2: 2	Всего разделов: 5	Всего листов выписки: 7
31.01.2022г. № КУВИ-001/2022-11312553			
Кадастровый номер:		47:23:0244001:796	
11	Сведения о невозможности государственной регистрации перехода, прекращения, ограничения права на земельный участок из земель сельскохозяйственного назначения:	данные отсутствуют	

полное наименование должности	подпись	инициалы, фамилия
-------------------------------	---------	-------------------

М.П.

Выписка из Единого государственного реестра недвижимости об объекте недвижимости

Описание местоположения земельного участка

Земельный участок			
вид объекта недвижимости			

Лист № 1 раздела 3	Всего листов раздела 3: 1	Всего разделов: 5	Всего листов выписки: 7
--------------------	---------------------------	-------------------	-------------------------

31.01.2022г. № КУВИ-001/2022-11312553

Кадастровый номер: 47:23:0244001:796

План (чертеж, схема) земельного участка



Масштаб 1:400 Условные обозначения:

полное наименование должности	подпись	инициалы, фамилия

М.П.

Выписка из Единого государственного реестра недвижимости об объекте недвижимости

Описание местоположения земельного участка

Земельный участок			
вид объекта недвижимости			
Лист № 1 раздела 3.1	Всего листов раздела 3.1: 1	Всего разделов: 5	Всего листов выписки: 7
31.01.2022г. № КУВИ-001/2022-11312553			
Кадастровый номер:		47:23:0244001:796	

Описание местоположения границ земельного участка							
№ п/п	Номер точки		Дирекционный угол	Горизонтальное проложение, м	Описание закрепления на местности	Кадастровые номера смежных участков	Сведения об адресах правообладателей смежных земельных участков
	начальная	конечная					
1	2	3	4	5	6	7	8
1	1.1.1	1.1.2	118°29.8`	25.49	данные отсутствуют	47:23:0244001:170	данные отсутствуют
2	1.1.2	1.1.3	206°42.0`	34.19	данные отсутствуют	47:23:0244001:763	адрес отсутствует
3	1.1.2	1.1.2			данные отсутствуют	47:23:0244001:179	адрес отсутствует
4	1.1.3	1.1.4	296°42.4`	7.25	данные отсутствуют	47:23:0244001:731	данные отсутствуют
5	1.1.4	1.1.5	294°14.8`	18.9	данные отсутствуют	47:23:0244001:731	данные отсутствуют
6	1.1.5	1.1.1	27°45.2`	35.8	данные отсутствуют	47:23:0244001:797	адрес отсутствует

полное наименование должности	подпись	инициалы, фамилия

М.П.

Выписка из Единого государственного реестра недвижимости об объекте недвижимости

Описание местоположения земельного участка

Земельный участок			
вид объекта недвижимости			
Лист № 1 раздела 3.2	Всего листов раздела 3.2: 1	Всего разделов: 5	Всего листов выписки: 7
31.01.2022г. № КУВИ-001/2022-11312553			
Кадастровый номер:		47:23:0244001:796	

Сведения о характерных точках границы земельного участка				
Система координат МСК 47 зона 2				
Номер точки	Координаты, м		Описание закрепления на местности	Средняя квадратичная погрешность определения координат характерных точек границ земельного участка, м
	X	Y		
1	2	3	4	5
1	399007.06	2205842.24	Штырь, арматура, стержень	0.1
2	398994.9	2205864.64	Штырь, арматура, стержень	0.1
3	398964.36	2205849.28	Штырь, арматура, стержень	0.1
4	398967.62	2205842.8	Штырь, арматура, стержень	0.1
5	398975.38	2205825.57	Штырь, арматура, стержень	0.1
6	399007.06	2205842.24	Штырь, арматура, стержень	0.1

полное наименование должности	подпись	инициалы, фамилия

М.П.

Выписка из Единого государственного реестра недвижимости об объекте недвижимости

Сведения о характеристиках объекта недвижимости

На основании запроса от 27.01.2022, поступившего на рассмотрение 27.01.2022, сообщаем, что согласно записям Единого государственного реестра недвижимости:

Раздел 1 Лист 1

Земельный участок			
вид объекта недвижимости			

Лист № 1 раздела 1	Всего листов раздела 1: 2	Всего разделов: 5	Всего листов выписки: 7
--------------------	---------------------------	-------------------	-------------------------

29.01.2022г. № КУВИ-001/2022-11304535	
Кадастровый номер:	47:23:0244001:797
Номер кадастрового квартала:	47:23:0244001
Дата присвоения кадастрового номера:	23.04.2019

Ранее присвоенный государственный учетный номер:	Условный номер 47-47/017-47/116/102/2019-620
Местоположение:	Ленинградская область, Гатчинский муниципальный район, Веревское сельское поселение, д. Вайя, ул. Марченкова, уч. 7
Площадь:	900 +/- 6.02
Кадастровая стоимость, руб.:	408861
Кадастровые номера расположенных в пределах земельного участка объектов недвижимости:	данные отсутствуют
Кадастровые номера объектов недвижимости, из которых образован объект недвижимости:	47:23:0244001:785
Кадастровые номера образованных объектов недвижимости:	данные отсутствуют
Категория земель:	Земли населенных пунктов
Виды разрешенного использования:	Индивидуальные жилые дома с приусадебными земельными участками
Сведения о кадастровом инженеру:	данные отсутствуют
Сведения о лесах, водных объектах и об иных природных объектах, расположенных в пределах земельного участка:	данные отсутствуют
Сведения о том, что земельный участок полностью расположен в границах зоны с особыми условиями использования территории, территории объекта культурного наследия, публичного сервитута:	данные отсутствуют
Сведения о том, что земельный участок расположен в границах особой экономической зоны, территории опережающего социально-экономического развития, зоны территориального развития в Российской Федерации, игровой зоны:	данные отсутствуют

полное наименование должности	подпись	инициалы, фамилия
-------------------------------	---------	-------------------

М.П.

Земельный участок			
вид объекта недвижимости			
Лист № 2 раздела 1	Всего листов раздела 1: 2	Всего разделов: 5	Всего листов выписки: 7
29.01.2022г. № КУВИ-001/2022-11304535			
Кадастровый номер:		47:23:0244001:797	
Сведения о том, что земельный участок расположен в границах особо охраняемой природной территории, охотничьих угодий, лесничеств:		данные отсутствуют	
Сведения о результатах проведения государственного земельного надзора:		данные отсутствуют	
Сведения о расположении земельного участка в границах территории, в отношении которой утвержден проект межевания территории:		данные отсутствуют	
Условный номер земельного участка:		данные отсутствуют	
Сведения о принятии акта и (или) заключении договора, предусматривающих предоставление в соответствии с земельным законодательством исполнительным органом государственным органом власти или органом местного самоуправления, находящегося в государственной или муниципальной собственности земельного участка для строительства наемного дома социального использования или наемного дома коммерческого использования:		данные отсутствуют	
Сведения о том, что земельный участок или земельные участки образованы на основании решения об изъятии земельного участка и (или) расположенного на нем объекта недвижимости для государственных или муниципальных нужд:		данные отсутствуют	
Сведения о том, что земельный участок образован из земель или земельного участка, государственная собственность на которые не разграничена:		данные отсутствуют	
Сведения о наличии земельного спора о местоположении границ земельных участков:		данные отсутствуют	
Статус записи об объекте недвижимости:		Сведения об объекте недвижимости имеют статус "актуальные"	
Особые отметки:		Для данного земельного участка обеспечен доступ посредством земельного участка (земельных участков) с кадастровым номером (кадастровыми номерами): 47:23:0244001:731. Сведения, необходимые для заполнения раздела: 4 - Сведения о частях земельного участка, отсутствуют.	
Получатель выписки:		Колотов Андрей Владимирович	

полное наименование должности	подпись	инициалы, фамилия

Выписка из Единого государственного реестра недвижимости об объекте недвижимости

Сведения о зарегистрированных правах

Земельный участок			
вид объекта недвижимости			
Лист № 1 раздела 2	Всего листов раздела 2: 2	Всего разделов: 5	Всего листов выписки: 7
29.01.2022г. № КУВИ-001/2022-11304535			
Кадастровый номер:		47:23:0244001:797	

1	Правообладатель (правообладатели):	1.1	Торопов Семён Фёдорович
2	Вид, номер, дата и время государственной регистрации права:	2.1	Собственность 47:23:0244001:797-47/017/2020-3 13.03.2020 10:17:43
3	Сведения об осуществлении государственной регистрации сделки, права без необходимого в силу закона согласия третьего лица, органа:	3.1	данные отсутствуют
4	Ограничение прав и обременение объекта недвижимости:	не зарегистрировано	
5	Договоры участия в долевом строительстве:	не зарегистрировано	
6	Заявленные в судебном порядке права требования:	данные отсутствуют	
7	Сведения о возражении в отношении зарегистрированного права:	данные отсутствуют	
8	Сведения о наличии решения об изъятии объекта недвижимости для государственных и муниципальных нужд:	данные отсутствуют	
9	Сведения о невозможности государственной регистрации без личного участия правообладателя или его законного представителя:	данные отсутствуют	
10	Правопритязания и сведения о наличии поступивших, но не рассмотренных заявлений о проведении государственной регистрации права (перехода, прекращения права), ограничения права или обременения объекта недвижимости, сделки в отношении объекта недвижимости:	отсутствуют	

полное наименование должности	подпись	инициалы, фамилия
-------------------------------	---------	-------------------

М.П.

1057

Земельный участок			
вид объекта недвижимости			
Лист № 2 раздела 2	Всего листов раздела 2: 2	Всего разделов: 5	Всего листов выписки: 7
29.01.2022г. № КУВИ-001/2022-11304535			
Кадастровый номер:		47:23:0244001:797	
11	Сведения о невозможности государственной регистрации перехода, прекращения, ограничения права на земельный участок из земель сельскохозяйственного назначения:	данные отсутствуют	

полное наименование должности	подпись	инициалы, фамилия
-------------------------------	---------	-------------------

М.П.

Выписка из Единого государственного реестра недвижимости об объекте недвижимости
 Описание местоположения земельного участка

Земельный участок			
вид объекта недвижимости			
Лист № 1 раздела 3	Всего листов раздела 3: 1	Всего разделов: 5	Всего листов выписки: 7
29.01.2022г. № КУВИ-001/2022-11304535			
Кадастровый номер:		47:23:0244001:797	

План (чертеж, схема) земельного участка



Масштаб 1:400

Условные обозначения:

полное наименование должности	подпись	инициалы, фамилия

М.П.

Выписка из Единого государственного реестра недвижимости об объекте недвижимости

Описание местоположения земельного участка

Земельный участок
вид объекта недвижимости

Лист № 1 раздела 3.1	Всего листов раздела 3.1: 1	Всего разделов: 5	Всего листов выписки: 7
----------------------	-----------------------------	-------------------	-------------------------

29.01.2022г. № КУВИ-001/2022-11304535

Кадастровый номер: 47:23:0244001:797

Описание местоположения границ земельного участка							
№ п/п	Номер точки		Дирекционный угол	Горизонтальное проложение, м	Описание закрепления на местности	Кадастровые номера смежных участков	Сведения об адресах правообладателей смежных земельных участков
	начальная	конечная					
1	2	3	4	5	6	7	8
1	1.1.1	1.1.2	118°29.3'	24.51	данные отсутствуют	47:23:0244001:170	данные отсутствуют
2	1.1.2	1.1.3	207°45.2'	35.8	данные отсутствуют	47:23:0244001:796	Ленинградская обл, р-н. Гатчинский, г. Гатчина, Ленинградская ул. д.2
3	1.1.3	1.1.4	294°17.0'	24.61	данные отсутствуют	47:23:0244001:731	данные отсутствуют
4	1.1.4	1.1.1	27°50.3'	37.6	данные отсутствуют	данные отсутствуют	данные отсутствуют

полное наименование должности	подпись	инициалы, фамилия
-------------------------------	---------	-------------------

М.П.

Выписка из Единого государственного реестра недвижимости об объекте недвижимости

Описание местоположения земельного участка

Земельный участок			
вид объекта недвижимости			
Лист № 1 раздела 3.2	Всего листов раздела 3.2: 1	Всего разделов: 5	Всего листов выписки: 7
29.01.2022г. № КУВИ-001/2022-11304535			
Кадастровый номер:		47:23:0244001:797	

Сведения о характерных точках границы земельного участка				
Система координат МСК 47 зона 2				
Номер точки	Координаты, м		Описание закрепления на местности	Средняя квадратичная погрешность определения координат характерных точек границ земельного участка, м
	X	Y		
1	2	3	4	5
1	399018.75	2205820.7	Штырь, арматура, стержень	0.1
2	399007.06	2205842.24	Штырь, арматура, стержень	0.1
3	398975.38	2205825.57	Штырь, арматура, стержень	0.1
4	398985.5	2205803.14	Штырь, арматура, стержень	0.1
5	399018.75	2205820.7	Штырь, арматура, стержень	0.1

полное наименование должности	подпись	инициалы, фамилия
-------------------------------	---------	-------------------

М.П.

Выписка из Единого государственного реестра недвижимости об объекте недвижимости

Сведения о характеристиках объекта недвижимости

На основании запроса от 24.01.2022, поступившего на рассмотрение 24.01.2022, сообщаем, что согласно записям Единого государственного реестра недвижимости:

Раздел 1 Лист 1

Земельный участок			
вид объекта недвижимости			

Лист № 1 раздела 1	Всего листов раздела 1: 2	Всего разделов: 5	Всего листов выписки: 11
--------------------	---------------------------	-------------------	--------------------------

25.01.2022г. № КУВИ-001/2022-9220826	
Кадастровый номер:	47:23:0244001:800
Номер кадастрового квартала:	47:23:0244001
Дата присвоения кадастрового номера:	22.05.2019

Ранее присвоенный государственный учетный номер:	Условный номер 47:23:0244001:ЗУ4
Адрес:	Ленинградская область, Гатчинский муниципальный район, Веревское сельское поселение, д.Вайя, ул. Цветочная
Площадь:	18241 +/- 47
Кадастровая стоимость, руб.:	47988787.62
Кадастровые номера расположенных в пределах земельного участка объектов недвижимости:	47:23:0244001:755, 47:23:0244001:814, 47:23:0244001:817
Кадастровые номера объектов недвижимости, из которых образован объект недвижимости:	47:23:0244001:50; 47:23:0244001:56; 47:23:0244001:732
Кадастровые номера образованных объектов недвижимости:	данные отсутствуют
Категория земель:	Земли населенных пунктов
Виды разрешенного использования:	размещение автомобильных дорог и пешеходных тротуаров в границах населенных пунктов (улично-дорожная сеть местного значения)
Сведения о кадастровом инженерере:	данные отсутствуют
Сведения о лесах, водных объектах и об иных природных объектах, расположенных в пределах земельного участка:	данные отсутствуют
Сведения о том, что земельный участок полностью расположен в границах зоны с особыми условиями использования территории, территории объекта культурного наследия, публичного сервитута:	данные отсутствуют
Сведения о том, что земельный участок расположен в границах особой экономической зоны, территории опережающего социально-экономического развития, зоны территориального развития в Российской Федерации, игровой зоны:	данные отсутствуют

полное наименование должности	подпись	инициалы, фамилия
-------------------------------	---------	-------------------

М.П.

Земельный участок			
вид объекта недвижимости			
Лист № 2 раздела 1	Всего листов раздела 1: 2	Всего разделов: 5	Всего листов выписки: 11
25.01.2022г. № КУВИ-001/2022-9220826			
Кадастровый номер:		47:23:0244001:800	
Сведения о том, что земельный участок расположен в границах особо охраняемой природной территории, охотничьих угодий, лесничеств:		данные отсутствуют	
Сведения о результатах проведения государственного земельного надзора:		данные отсутствуют	
Сведения о расположении земельного участка в границах территории, в отношении которой утвержден проект межевания территории:		данные отсутствуют	
Условный номер земельного участка:		данные отсутствуют	
Сведения о принятии акта и (или) заключении договора, предусматривающих предоставление в соответствии с земельным законодательством исполнительным органом государственным органом власти или органом местного самоуправления, находящегося в государственной или муниципальной собственности земельного участка для строительства наемного дома социального использования или наемного дома коммерческого использования:		данные отсутствуют	
Сведения о том, что земельный участок или земельные участки образованы на основании решения об изъятии земельного участка и (или) расположенного на нем объекта недвижимости для государственных или муниципальных нужд:		данные отсутствуют	
Сведения о том, что земельный участок образован из земель или земельного участка, государственная собственность на которые не разграничена:		данные отсутствуют	
Сведения о наличии земельного спора о местоположении границ земельных участков:		данные отсутствуют	
Статус записи об объекте недвижимости:		Сведения об объекте недвижимости имеют статус "актуальные"	
Особые отметки:		Посредством данного земельного участка обеспечен доступ к земельному участку (земельным участкам) с кадастровым номером (кадастровыми номерами): 47:23:0244001:1092, 47:23:0244001:1093, 47:23:0244001:799, 47:23:0244001:801, 47:23:0244001:802. Сведения, необходимые для заполнения раздела: 4 - Сведения о частях земельного участка, отсутствуют.	
Получатель выписки:		Колотов Андрей Владимирович	

полное наименование должности	подпись	инициалы, фамилия

М.П.

Выписка из Единого государственного реестра недвижимости об объекте недвижимости

Сведения о зарегистрированных правах

Земельный участок			
вид объекта недвижимости			
Лист № 1 раздела 2	Всего листов раздела 2: 2	Всего разделов: 5	Всего листов выписки: 11
25.01.2022г. № КУВИ-001/2022-9220826			
Кадастровый номер:		47:23:0244001:800	

1	Правообладатель (правообладатели):	1.1	Администрация муниципального образования Веревского сельского поселения Гатчинского муниципального района Ленинградской области, ИНН: 4705031140
2	Вид, номер, дата и время государственной регистрации права:	2.1	Собственность 47:23:0244001:800-47/017/2019-1 20.06.2019 18:01:06
3	Сведения об осуществлении государственной регистрации сделки, права без необходимого в силу закона согласия третьего лица, органа:	3.1	данные отсутствуют
4	Ограничение прав и обременение объекта недвижимости:	не зарегистрировано	
5	Договоры участия в долевом строительстве:	не зарегистрировано	
6	Заявленные в судебном порядке права требования:	данные отсутствуют	
7	Сведения о возражении в отношении зарегистрированного права:	данные отсутствуют	
8	Сведения о наличии решения об изъятии объекта недвижимости для государственных и муниципальных нужд:	данные отсутствуют	
9	Сведения о невозможности государственной регистрации без личного участия правообладателя или его законного представителя:	данные отсутствуют	
10	Правопритязания и сведения о наличии поступивших, но не рассмотренных заявлений о проведении государственной регистрации права (перехода, прекращения права), ограничения права или обременения объекта недвижимости, сделки в отношении объекта недвижимости:	отсутствуют	

полное наименование должности	подпись	инициалы, фамилия
-------------------------------	---------	-------------------

М.П.

1064

Земельный участок			
вид объекта недвижимости			
Лист № 2 раздела 2	Всего листов раздела 2: 2	Всего разделов: 5	Всего листов выписки: 11
25.01.2022г. № КУВИ-001/2022-9220826			
Кадастровый номер:		47:23:0244001:800	
11	Сведения о невозможности государственной регистрации перехода, прекращения, ограничения права на земельный участок из земель сельскохозяйственного назначения:	данные отсутствуют	

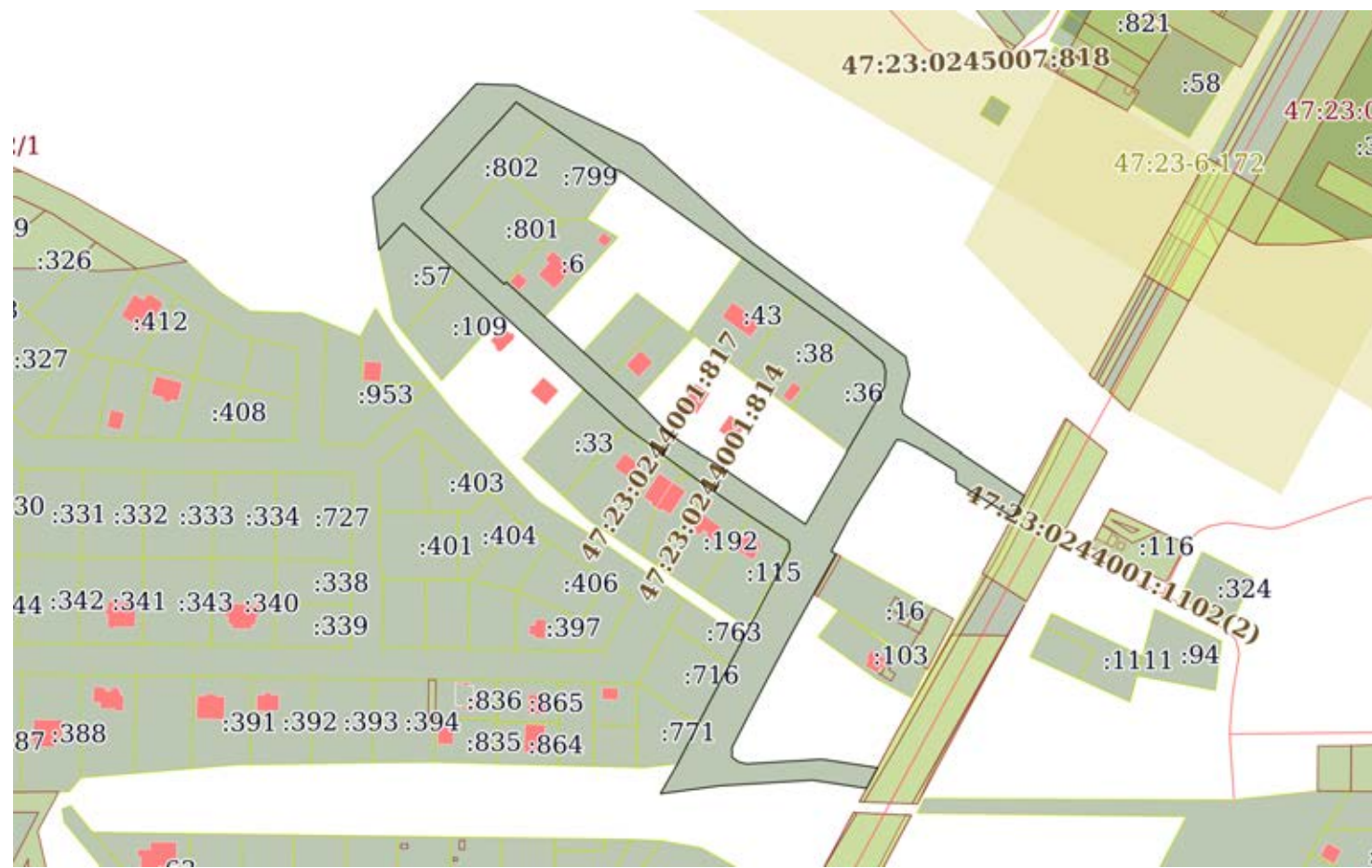
полное наименование должности	подпись	инициалы, фамилия
-------------------------------	---------	-------------------

М.П.

Выписка из Единого государственного реестра недвижимости об объекте недвижимости
 Описание местоположения земельного участка

Земельный участок			
вид объекта недвижимости			
Лист № 1 раздела 3	Всего листов раздела 3: 1	Всего разделов: 5	Всего листов выписки: 11
25.01.2022г. № КУВИ-001/2022-9220826			
Кадастровый номер:		47:23:0244001:800	

План (чертеж, схема) земельного участка



Масштаб 1:4000 Условные обозначения:

полное наименование должности	подпись	инициалы, фамилия

М.П.

Выписка из Единого государственного реестра недвижимости об объекте недвижимости

Описание местоположения земельного участка

Земельный участок			
вид объекта недвижимости			

Лист № 1 раздела 3.1	Всего листов раздела 3.1: 3	Всего разделов: 5	Всего листов выписки: 11
----------------------	-----------------------------	-------------------	--------------------------

25.01.2022г. № КУВИ-001/2022-9220826

Кадастровый номер: 47:23:0244001:800

Описание местоположения границ земельного участка

№ п/п	Номер точки		Дирекцион ный угол	Горизонтальное проложение, м	Описание закрепления на местности	Кадастровые номера смежных участков	Сведения об адресах правообладателей смежных земельных участков
	начал ьная	конеч ная					
1	2	3	4	5	6	7	8
1	1.1.1	1.1.2	123°46.5'	83.73	данные отсутствуют	данные отсутствуют	данные отсутствуют
2	1.1.2	1.1.3	208°18.1'	14.03	данные отсутствуют	47:23:0000000:52101(2)	адрес отсутствует
3	1.1.3	1.1.4	301°40.3'	38.34	данные отсутствуют	данные отсутствуют	данные отсутствуют
4	1.1.4	1.1.5	356°56.0'	6.73	данные отсутствуют	данные отсутствуют	данные отсутствуют
5	1.1.5	1.1.6	301°0.6'	19.04	данные отсутствуют	данные отсутствуют	данные отсутствуют
6	1.1.6	1.1.7	296°31.9'	15.56	данные отсутствуют	данные отсутствуют	данные отсутствуют
7	1.1.7	1.1.8	276°15.2'	3.67	данные отсутствуют	данные отсутствуют	данные отсутствуют
8	1.1.8	1.1.9	211°59.5'	45.39	данные отсутствуют	данные отсутствуют	данные отсутствуют
9	1.1.9	1.1.10	209°56.1'	8.6	данные отсутствуют	данные отсутствуют	данные отсутствуют
10	1.1.10	1.1.11	207°49.7'	20.07	данные отсутствуют	данные отсутствуют	данные отсутствуют
11	1.1.11	1.1.12	121°40.7'	3.16	данные отсутствуют	данные отсутствуют	данные отсутствуют
12	1.1.12	1.1.13	209°8.8'	51.72	данные отсутствуют	данные отсутствуют	данные отсутствуют
13	1.1.13	1.1.14	207°54.9'	30.37	данные отсутствуют	данные отсутствуют	данные отсутствуют
14	1.1.14	1.1.15	207°34.7'	21.99	данные отсутствуют	данные отсутствуют	данные отсутствуют
15	1.1.15	1.1.16	206°54.4'	22.54	данные отсутствуют	данные отсутствуют	данные отсутствуют
16	1.1.16	1.1.17	180°36.7'	5.62	данные отсутствуют	данные отсутствуют	данные отсутствуют
17	1.1.17	1.1.18	125°45.2'	4.31	данные отсутствуют	данные отсутствуют	данные отсутствуют
18	1.1.18	1.1.19	105°45.8'	4.75	данные отсутствуют	данные отсутствуют	данные отсутствуют
19	1.1.19	1.1.20	86°30.8'	43.75	данные отсутствуют	данные отсутствуют	данные отсутствуют
20	1.1.20	1.1.21	98°38.0'	32.51	данные отсутствуют	данные отсутствуют	данные отсутствуют
21	1.1.21	1.1.22	208°11.7'	13.52	данные отсутствуют	47:23:0000000:52101(2)	адрес отсутствует
22	1.1.22	1.1.23	278°37.8'	31.46	данные отсутствуют	данные отсутствуют	данные отсутствуют
23	1.1.23	1.1.24	266°31.9'	53.4	данные отсутствуют	данные отсутствуют	данные отсутствуют

полное наименование должности	подпись	инициалы, фамилия
-------------------------------	---------	-------------------

М.П.

Земельный участок							
вид объекта недвижимости							
Лист № 2 раздела 3.1		Всего листов раздела 3.1: 3			Всего разделов: 5		Всего листов выписки: 11
25.01.2022г. № КУВИ-001/2022-9220826							
Кадастровый номер:				47:23:0244001:800			
24	1.1.24	1.1.25	262°24.3'	34.65	данные отсутствуют	данные отсутствуют	данные отсутствуют
25	1.1.25	1.1.26	29°52.3'	19.78	данные отсутствуют	данные отсутствуют	данные отсутствуют
26	1.1.26	1.1.27	27°16.7'	25.51	данные отсутствуют	47:23:0259002:771	адрес отсутствует
27	1.1.27	1.1.28	27°19.3'	15.23	данные отсутствуют	47:23:0259002:716	адрес отсутствует
28	1.1.28	1.1.29	28°0.6'	23.59	данные отсутствуют	47:23:0259002:716	адрес отсутствует
29	1.1.29	1.1.30	27°59.2'	17.3	данные отсутствуют	47:23:0259002:763	Ленинградская область, Гатчинский р-н, г.Гатчина, Пушкинское шоссе, д.13, корп.1, кв.71
30	1.1.30	1.1.31	27°43.7'	57.75	данные отсутствуют	данные отсутствуют	данные отсутствуют
31	1.1.31	1.1.32	353°29.9'	5.12	данные отсутствуют	данные отсутствуют	данные отсутствуют
32	1.1.32	1.1.33	303°8.8'	26.34	данные отсутствуют	данные отсутствуют	данные отсутствуют
33	1.1.33	1.1.34	304°7.7'	30.03	данные отсутствуют	47:23:0244001:192	адрес отсутствует
34	1.1.33	1.1.33			данные отсутствуют	47:23:0244001:115	адрес отсутствует
35	1.1.34	1.1.35	305°59.1'	58.39	данные отсутствуют	данные отсутствуют	данные отсутствуют
36	1.1.34	1.1.34			данные отсутствуют	47:23:0244001:1093	Псковская область, г.Великие Луки, ул.Ботвина, д.10/21, кв.53
37	1.1.35	1.1.36	312°13.1'	32.5	данные отсутствуют	47:23:0244001:33	адрес отсутствует
38	1.1.35	1.1.35			данные отсутствуют	47:23:0244001:23	адрес отсутствует
39	1.1.36	1.1.37	312°41.1'	98.55	данные отсутствуют	данные отсутствуют	данные отсутствуют
40	1.1.37	1.1.38	312°19.9'	42.66	данные отсутствуют	47:23:0244001:57	адрес отсутствует
41	1.1.37	1.1.37			данные отсутствуют	47:23:0244001:109	адрес отсутствует
42	1.1.38	1.1.39	222°17.4'	20.64	данные отсутствуют	47:23:0244001:57	адрес отсутствует
43	1.1.39	1.1.40	353°13.7'	30.7	данные отсутствуют	данные отсутствуют	данные отсутствуют
44	1.1.40	1.1.41	42°20.4'	88.38	данные отсутствуют	данные отсутствуют	данные отсутствуют
45	1.1.41	1.1.42	92°9.2'	23.43	данные отсутствуют	данные отсутствуют	данные отсутствуют
46	1.1.42	1.1.43	115°27.1'	80.12	данные отсутствуют	данные отсутствуют	данные отсутствуют
47	1.1.43	1.1.44	131°40.9'	84.78	данные отсутствуют	данные отсутствуют	данные отсутствуют
48	1.1.44	1.1.45	126°38.5'	110.17	данные отсутствуют	данные отсутствуют	данные отсутствуют
49	1.1.45	1.1.46	167°17.5'	10.36	данные отсутствуют	данные отсутствуют	данные отсутствуют
50	1.1.46	1.1.47	194°19.2'	19.61	данные отсутствуют	данные отсутствуют	данные отсутствуют
51	1.1.47	1.1.1	162°1.6'	4.31	данные отсутствуют	данные отсутствуют	данные отсутствуют
52	1.2.48	1.2.49	132°20.4'	59.57	данные отсутствуют	данные отсутствуют	данные отсутствуют
53	1.2.48	1.2.48			данные отсутствуют	47:23:0244001:6	г.Санкт-Петербург, ул.Ленсовета, д.88, кв.413
54	1.2.49	1.2.50	132°18.8'	20.83	данные отсутствуют	47:23:0244001:203	адрес отсутствует
55	1.2.50	1.2.51	132°18.8'	20.81	данные отсутствуют	47:23:0244001:204	адрес отсутствует

полное наименование должности	подпись	инициалы, фамилия
-------------------------------	---------	-------------------

М.П.

Земельный участок							
вид объекта недвижимости							
Лист № 3 раздела 3.1		Всего листов раздела 3.1: 3			Всего разделов: 5		Всего листов выписки: 11
25.01.2022г. № КУВИ-001/2022-9220826							
Кадастровый номер:				47:23:0244001:800			
56	1.2.51	1.2.52	135°24.0'	28.34	данные отсутствуют	данные отсутствуют	данные отсутствуют
57	1.2.52	1.2.53	123°20.0'	13.85	данные отсутствуют	данные отсутствуют	данные отсутствуют
58	1.2.53	1.2.54	119°16.9'	13.68	данные отсутствуют	данные отсутствуют	данные отсутствуют
59	1.2.54	1.2.55	124°8.2'	65.28	данные отсутствуют	данные отсутствуют	данные отсутствуют
60	1.2.55	1.2.56	29°58.4'	91.47	данные отсутствуют	данные отсутствуют	данные отсутствуют
61	1.2.56	1.2.57	3°0.4'	8.96	данные отсутствуют	47:23:0244001:36	Ленинградская область, Гатчинский р-н, г.Гатчина, пер.Солнечный, д.4, кв.34; Ленинградская область, Гатчинский р-н, г.Гатчина, ул.Огородная, д.5
62	1.2.57	1.2.58	342°12.4'	5.37	данные отсутствуют	47:23:0244001:36	Ленинградская область, Гатчинский р-н, г.Гатчина, пер.Солнечный, д.4, кв.34; Ленинградская область, Гатчинский р-н, г.Гатчина, ул.Огородная, д.5
63	1.2.58	1.2.59	309°9.5'	26.54	данные отсутствуют	47:23:0244001:36	Ленинградская область, Гатчинский р-н, г.Гатчина, пер.Солнечный, д.4, кв.34; Ленинградская область, Гатчинский р-н, г.Гатчина, ул.Огородная, д.5
64	1.2.59	1.2.60	305°40.9'	35.9	данные отсутствуют	47:23:0244001:38	адрес отсутствует
65	1.2.60	1.2.61	305°40.6'	38.41	данные отсутствуют	47:23:0244001:43	адрес отсутствует
66	1.2.61	1.2.62	305°27.5'	85.36	данные отсутствуют	данные отсутствуют	данные отсутствуют
67	1.2.62	1.2.63	293°58.3'	6.13	данные отсутствуют	47:23:0244001:799	г.Санкт-Петербург, ул.Авиационная, д.18, кв.31
68	1.2.63	1.2.64	304°30.5'	16.7	данные отсутствуют	47:23:0244001:799	г.Санкт-Петербург, ул.Авиационная, д.18, кв.31
69	1.2.64	1.2.65	304°18.0'	27.61	данные отсутствуют	47:23:0244001:799	г.Санкт-Петербург, ул.Авиационная, д.18, кв.31
70	1.2.65	1.2.66	304°19.1'	22.51	данные отсутствуют	47:23:0244001:802	г.Санкт-Петербург, ул.Авиационная, д.18, кв.31
71	1.2.66	1.2.67	221°58.8'	22.28	данные отсутствуют	47:23:0244001:802	г.Санкт-Петербург, ул.Авиационная, д.18, кв.31
72	1.2.67	1.2.68	283°42.4'	0.42	данные отсутствуют	47:23:0244001:802	г.Санкт-Петербург, ул.Авиационная, д.18, кв.31
73	1.2.68	1.2.69	221°46.7'	58.12	данные отсутствуют	47:23:0244001:802	г.Санкт-Петербург, ул.Авиационная, д.18, кв.31
74	1.2.69	1.2.70	133°57.5'	0.39	данные отсутствуют	47:23:0244001:802	г.Санкт-Петербург, ул.Авиационная, д.18, кв.31
75	1.2.70	1.2.71	221°41.9'	1.47	данные отсутствуют	47:23:0244001:802	г.Санкт-Петербург, ул.Авиационная, д.18, кв.31
76	1.2.71	1.2.72	132°31.5'	21.62	данные отсутствуют	47:23:0244001:802	г.Санкт-Петербург, ул.Авиационная, д.18, кв.31
77	1.2.72	1.2.73	132°32.0'	43.37	данные отсутствуют	47:23:0244001:801	г.Санкт-Петербург, ул.Авиационная, д.18, кв.31
78	1.2.73	1.2.48	46°7.9'	1.79	данные отсутствуют	47:23:0244001:801	г.Санкт-Петербург, ул.Авиационная, д.18, кв.31

полное наименование должности	подпись	инициалы, фамилия
-------------------------------	---------	-------------------

М.П.

Выписка из Единого государственного реестра недвижимости об объекте недвижимости

Описание местоположения земельного участка

Земельный участок			
вид объекта недвижимости			
Лист № 1 раздела 3.2	Всего листов раздела 3.2: 3	Всего разделов: 5	Всего листов выписки: 11
25.01.2022г. № КУВИ-001/2022-9220826			
Кадастровый номер:		47:23:0244001:800	

Сведения о характерных точках границы земельного участка				
Система координат МСК 47 зона 2				
Номер точки	Координаты, м		Описание закрепления на местности	Средняя квадратичная погрешность определения координат характерных точек границ земельного участка, м
	X	Y		
1	2	3	4	5
1	399403.98	2205386.64	-	0.1
2	399402.74	2205385.35	-	0.1
3	399432.06	2205353.39	-	0.1
4	399446.67	2205337.46	-	0.1
5	399447.77	2205338.44	-	0.1
6	399448.04	2205338.16	-	0.1
7	399491.38	2205376.88	-	0.1
8	399491.28	2205377.29	-	0.1
9	399507.84	2205392.19	-	0.1
10	399495.15	2205410.78	-	0.1
11	399479.59	2205433.59	-	0.1
12	399470.13	2205447.35	-	0.1
13	399467.64	2205452.95	-	0.1
14	399418.12	2205522.48	-	0.1
15	399395.72	2205553.68	-	0.1
16	399374.78	2205582.84	-	0.1
17	399358.02	2205603.42	-	0.1
18	399352.91	2205605.06	-	0.1
19	399343.96	2205604.59	-	0.1
20	399264.72	2205558.89	-	0.1
21	399301.35	2205504.86	-	0.1
22	399308.04	2205492.93	-	0.1
23	399315.65	2205481.36	-	0.1
24	399335.83	2205461.46	-	0.1

полное наименование должности	подпись	инициалы, фамилия

М.П.

Земельный участок

вид объекта недвижимости

Лист № 2 раздела 3.2

Всего листов раздела 3.2: 3

Всего разделов: 5

Всего листов выписки: 11

25.01.2022г. № КУВИ-001/2022-9220826

Кадастровый номер:

47:23:0244001:800

25	399349.84	2205446.07	-	0.1
26	399363.86	2205430.67	-	0.1
27	399403.98	2205386.64	-	0.1
1	399327.79	2205615.37	-	0.1
2	399331.89	2205614.04	-	0.1
3	399350.89	2205618.89	-	0.1
4	399361	2205616.61	-	0.1
5	399426.75	2205528.21	-	0.1
6	399483.13	2205464.89	-	0.1
7	399517.56	2205392.55	-	0.1
8	399518.44	2205369.14	-	0.1
9	399453.11	2205309.61	-	0.1
10	399422.62	2205313.23	-	0.1
11	399437.89	2205327.12	-	0.1
12	399409.16	2205358.66	-	0.1
13	399342.35	2205431.1	-	0.1
14	399320.51	2205455.17	-	0.1
15	399286.2	2205502.42	-	0.1
16	399269.35	2205527.28	-	0.1
17	399254.95	2205549.33	-	0.1
18	399249.86	2205549.91	-	0.1
19	399198.74	2205523.04	-	0.1
20	399183.46	2205514.92	-	0.1
21	399162.63	2205503.84	-	0.1
22	399149.1	2205496.85	-	0.1
23	399126.43	2205485.16	-	0.1
24	399109.28	2205475.31	-	0.1
25	399113.86	2205509.66	-	0.1
26	399117.09	2205562.96	-	0.1
27	399112.37	2205594.06	-	0.1
28	399124.29	2205600.45	-	0.1
29	399129.17	2205568.31	-	0.1
30	399126.51	2205524.64	-	0.1

полное наименование должности

подпись

инициалы, фамилия

М.П.

1071

Земельный участок				
вид объекта недвижимости				
Лист № 3 раздела 3.2		Всего листов раздела 3.2: 3		Всего разделов: 5
Всего листов выписки: 11				
25.01.2022г. № КУВИ-001/2022-9220826				
Кадастровый номер:			47:23:0244001:800	
31	399127.8	2205520.07	-	0.1
32	399130.32	2205516.57	-	0.1
33	399135.94	2205516.63	-	0.1
34	399156.04	2205526.83	-	0.1
35	399175.53	2205537.01	-	0.1
36	399202.37	2205551.23	-	0.1
37	399247.54	2205576.42	-	0.1
38	399249.2	2205573.73	-	0.1
39	399266.95	2205583.1	-	0.1
40	399274.4	2205587.39	-	0.1
41	399312.9	2205611.44	-	0.1
42	399312.5	2205615.09	-	0.1
43	399305.55	2205629.01	-	0.1
44	399295.74	2205645.33	-	0.1
45	399289.02	2205645.69	-	0.1
46	399268.89	2205678.32	-	0.1
47	399281.24	2205684.97	-	0.1
48	399327.79	2205615.37	-	0.1

полное наименование должности	подпись	инициалы, фамилия

М.П.

Выписка из Единого государственного реестра недвижимости об объекте недвижимости

Сведения о характеристиках объекта недвижимости

На основании запроса от 24.01.2022, поступившего на рассмотрение 24.01.2022, сообщаем, что согласно записям Единого государственного реестра недвижимости:

Раздел 1 Лист 1

Земельный участок			
вид объекта недвижимости			

Лист № 1 раздела 1	Всего листов раздела 1: 2	Всего разделов: 8	Всего листов выписки: 10
--------------------	---------------------------	-------------------	--------------------------

26.01.2022г. № КУВИ-001/2022-9359004	
Кадастровый номер:	47:23:0244001:805
Номер кадастрового квартала:	47:23:0244001
Дата присвоения кадастрового номера:	14.08.2019

Ранее присвоенный государственный учетный номер:	данные отсутствуют
Адрес:	Российская Федерация, Ленинградская область, Гатчинский муниципальный район, Веревское сельское поселение, д. Вайя, ул. Полевая, уч. 12
Площадь:	1067 +/- 11
Кадастровая стоимость, руб.:	484727.43
Кадастровые номера расположенных в пределах земельного участка объектов недвижимости:	данные отсутствуют
Кадастровые номера объектов недвижимости, из которых образован объект недвижимости:	данные отсутствуют
Кадастровые номера образованных объектов недвижимости:	данные отсутствуют
Категория земель:	Земли населенных пунктов
Виды разрешенного использования:	Индивидуальные жилые дома с приусадебными земельными участками
Сведения о кадастровом инженеру:	данные отсутствуют
Сведения о лесах, водных объектах и об иных природных объектах, расположенных в пределах земельного участка:	данные отсутствуют
Сведения о том, что земельный участок полностью расположен в границах зоны с особыми условиями использования территории, территории объекта культурного наследия, публичного сервитута:	данные отсутствуют
Сведения о том, что земельный участок расположен в границах особой экономической зоны, территории опережающего социально-экономического развития, зоны территориального развития в Российской Федерации, игровой зоны:	данные отсутствуют

полное наименование должности	подпись	инициалы, фамилия
-------------------------------	---------	-------------------

М.П.

Земельный участок			
вид объекта недвижимости			
Лист № 2 раздела 1	Всего листов раздела 1: 2	Всего разделов: 8	Всего листов выписки: 10
26.01.2022г. № КУВИ-001/2022-9359004			
Кадастровый номер:		47:23:0244001:805	
Сведения о том, что земельный участок расположен в границах особо охраняемой природной территории, охотничьих угодий, лесничеств:		данные отсутствуют	
Сведения о результатах проведения государственного земельного надзора:		данные отсутствуют	
Сведения о расположении земельного участка в границах территории, в отношении которой утвержден проект межевания территории:		данные отсутствуют	
Условный номер земельного участка:		данные отсутствуют	
Сведения о принятии акта и (или) заключении договора, предусматривающих предоставление в соответствии с земельным законодательством исполнительным органом государственным органом власти или органом местного самоуправления, находящегося в государственной или муниципальной собственности земельного участка для строительства наемного дома социального использования или наемного дома коммерческого использования:		данные отсутствуют	
Сведения о том, что земельный участок или земельные участки образованы на основании решения об изъятии земельного участка и (или) расположенного на нем объекта недвижимости для государственных или муниципальных нужд:		данные отсутствуют	
Сведения о том, что земельный участок образован из земель или земельного участка, государственная собственность на которые не разграничена:		данные отсутствуют	
Сведения о наличии земельного спора о местоположении границ земельных участков:		данные отсутствуют	
Статус записи об объекте недвижимости:		Сведения об объекте недвижимости имеют статус "актуальные"	
Особые отметки:		Сведения об ограничениях права на объект недвижимости, обременениях данного объекта, не зарегистрированных в реестре прав, ограничений прав и обременений недвижимого имущества: вид ограничения (обременения): прочие ограничения прав и обременения объекта недвижимости; срок действия не установлен.	
Получатель выписки:		Колотов Андрей Владимирович	

полное наименование должности	подпись	инициалы, фамилия

Выписка из Единого государственного реестра недвижимости об объекте недвижимости

Сведения о зарегистрированных правах

Земельный участок			
вид объекта недвижимости			
Лист № 1 раздела 2	Всего листов раздела 2: 2	Всего разделов: 8	Всего листов выписки: 10
26.01.2022г. № КУВИ-001/2022-9359004			
Кадастровый номер:		47:23:0244001:805	

1	Правообладатель (правообладатели):	1.1	Протасова Людмила Сергеевна
2	Вид, номер, дата и время государственной регистрации права:	2.1	Собственность 47:23:0244001:805-47/017/2019-1 03.10.2019 13:50:50
3	Сведения об осуществлении государственной регистрации сделки, права без необходимого в силу закона согласия третьего лица, органа:	3.1	данные отсутствуют
4	Ограничение прав и обременение объекта недвижимости:	не зарегистрировано	
5	Договоры участия в долевом строительстве:	не зарегистрировано	
6	Заявленные в судебном порядке права требования:	данные отсутствуют	
7	Сведения о возражении в отношении зарегистрированного права:	данные отсутствуют	
8	Сведения о наличии решения об изъятии объекта недвижимости для государственных и муниципальных нужд:	данные отсутствуют	
9	Сведения о невозможности государственной регистрации без личного участия правообладателя или его законного представителя:	данные отсутствуют	
10	Правопритязания и сведения о наличии поступивших, но не рассмотренных заявлений о проведении государственной регистрации права (перехода, прекращения права), ограничения права или обременения объекта недвижимости, сделки в отношении объекта недвижимости:	отсутствуют	

полное наименование должности	подпись	инициалы, фамилия
-------------------------------	---------	-------------------

М.П.

1075

Земельный участок			
вид объекта недвижимости			
Лист № 2 раздела 2	Всего листов раздела 2: 2	Всего разделов: 8	Всего листов выписки: 10
26.01.2022г. № КУВИ-001/2022-9359004			
Кадастровый номер:		47:23:0244001:805	
11	Сведения о невозможности государственной регистрации перехода, прекращения, ограничения права на земельный участок из земель сельскохозяйственного назначения:	данные отсутствуют	

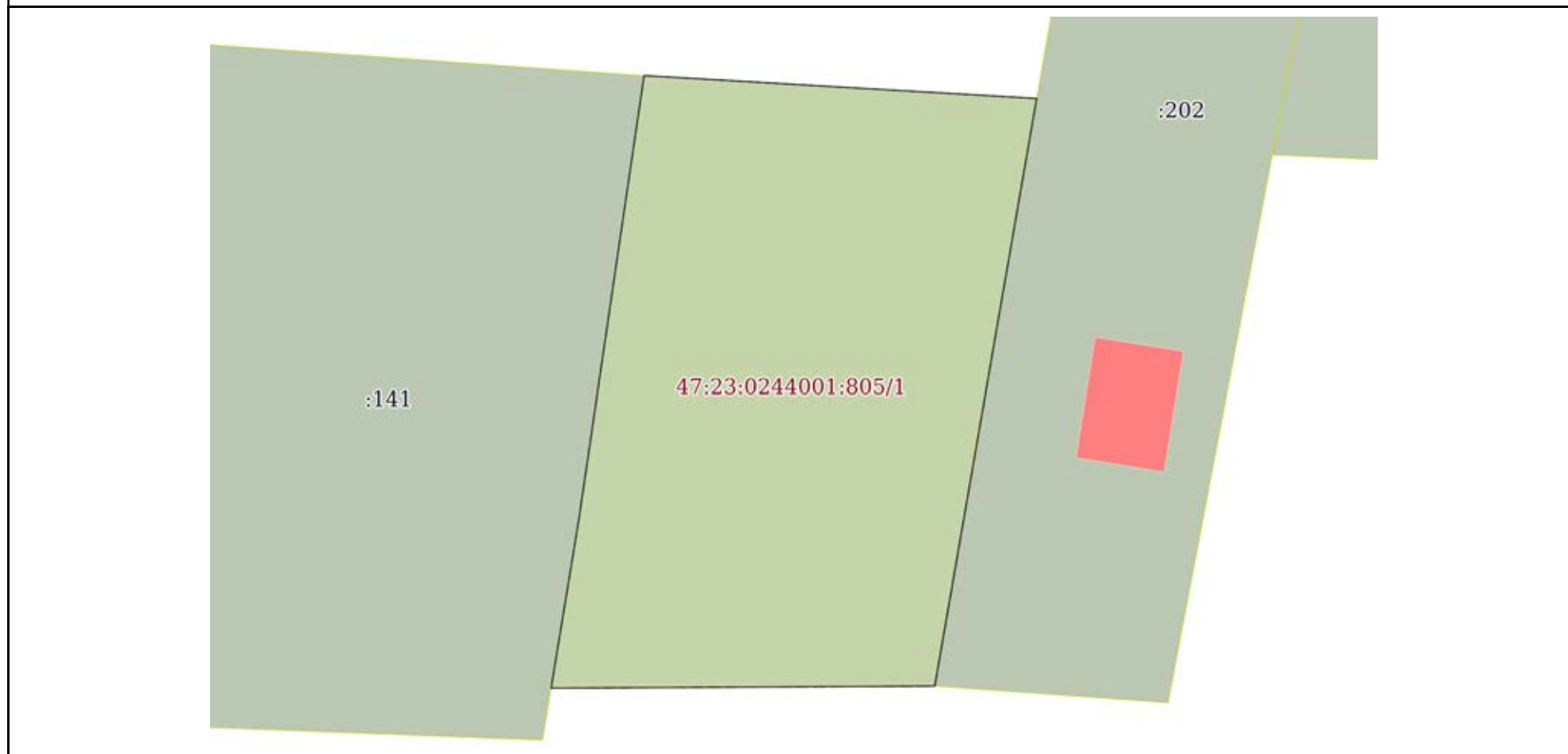
полное наименование должности	подпись	инициалы, фамилия
-------------------------------	---------	-------------------

М.П.

Выписка из Единого государственного реестра недвижимости об объекте недвижимости
 Описание местоположения земельного участка

Земельный участок			
вид объекта недвижимости			
Лист № 1 раздела 3	Всего листов раздела 3: 1	Всего разделов: 8	Всего листов выписки: 10
26.01.2022г. № КУВИ-001/2022-9359004			
Кадастровый номер:		47:23:0244001:805	

План (чертеж, схема) земельного участка



Масштаб 1:400 Условные обозначения:

полное наименование должности	подпись	инициалы, фамилия

М.П.

Выписка из Единого государственного реестра недвижимости об объекте недвижимости

Описание местоположения земельного участка

Земельный участок			
вид объекта недвижимости			
Лист № 1 раздела 3.1	Всего листов раздела 3.1: 1	Всего разделов: 8	Всего листов выписки: 10
26.01.2022г. № КУВИ-001/2022-9359004			
Кадастровый номер:		47:23:0244001:805	

Описание местоположения границ земельного участка							
№ п/п	Номер точки		Дирекционный угол	Горизонтальное проложение, м	Описание закрепления на местности	Кадастровые номера смежных участков	Сведения об адресах правообладателей смежных земельных участков
	начальная	конечная					
1	2	3	4	5	6	7	8
1	1.1.1	1.1.2	93°20.5`	26.6	данные отсутствуют	данные отсутствуют	данные отсутствуют
2	1.1.2	1.1.3	189°50.2`	40.33	данные отсутствуют	47:23:0244001:202	адрес отсутствует
3	1.1.3	1.1.4	269°41.5`	25.95	данные отсутствуют	данные отсутствуют	данные отсутствуют
4	1.1.4	1.1.5	9°19.9`	11.47	данные отсутствуют	47:23:0244001:141	Ленинградская область, г.Гатчина, ул.Красных Военлетов, д.9, кв.114
5	1.1.5	1.1.1	8°22.2`	30.43	данные отсутствуют	47:23:0244001:141	Ленинградская область, г.Гатчина, ул.Красных Военлетов, д.9, кв.114

полное наименование должности	подпись	инициалы, фамилия

М.П.

Выписка из Единого государственного реестра недвижимости об объекте недвижимости

Описание местоположения земельного участка

Земельный участок			
вид объекта недвижимости			
Лист № 1 раздела 3.2	Всего листов раздела 3.2: 1	Всего разделов: 8	Всего листов выписки: 10
26.01.2022г. № КУВИ-001/2022-9359004			
Кадастровый номер:		47:23:0244001:805	

Сведения о характерных точках границы земельного участка				
Система координат МСК 47 зона 2				
Номер точки	Координаты, м		Описание закрепления на местности	Средняя квадратичная погрешность определения координат характерных точек границ земельного участка, м
	X	Y		
1	2	3	4	5
1	399194.48	2206059.62	-	0.1
2	399164.37	2206055.19	-	0.1
3	399153.05	2206053.33	-	0.1
4	399153.19	2206079.28	-	0.1
5	399192.93	2206086.17	-	0.1
6	399194.48	2206059.62	-	0.1

полное наименование должности	подпись	инициалы, фамилия

М.П.

Выписка из Единого государственного реестра недвижимости об объекте недвижимости
Сведения о частях земельного участка

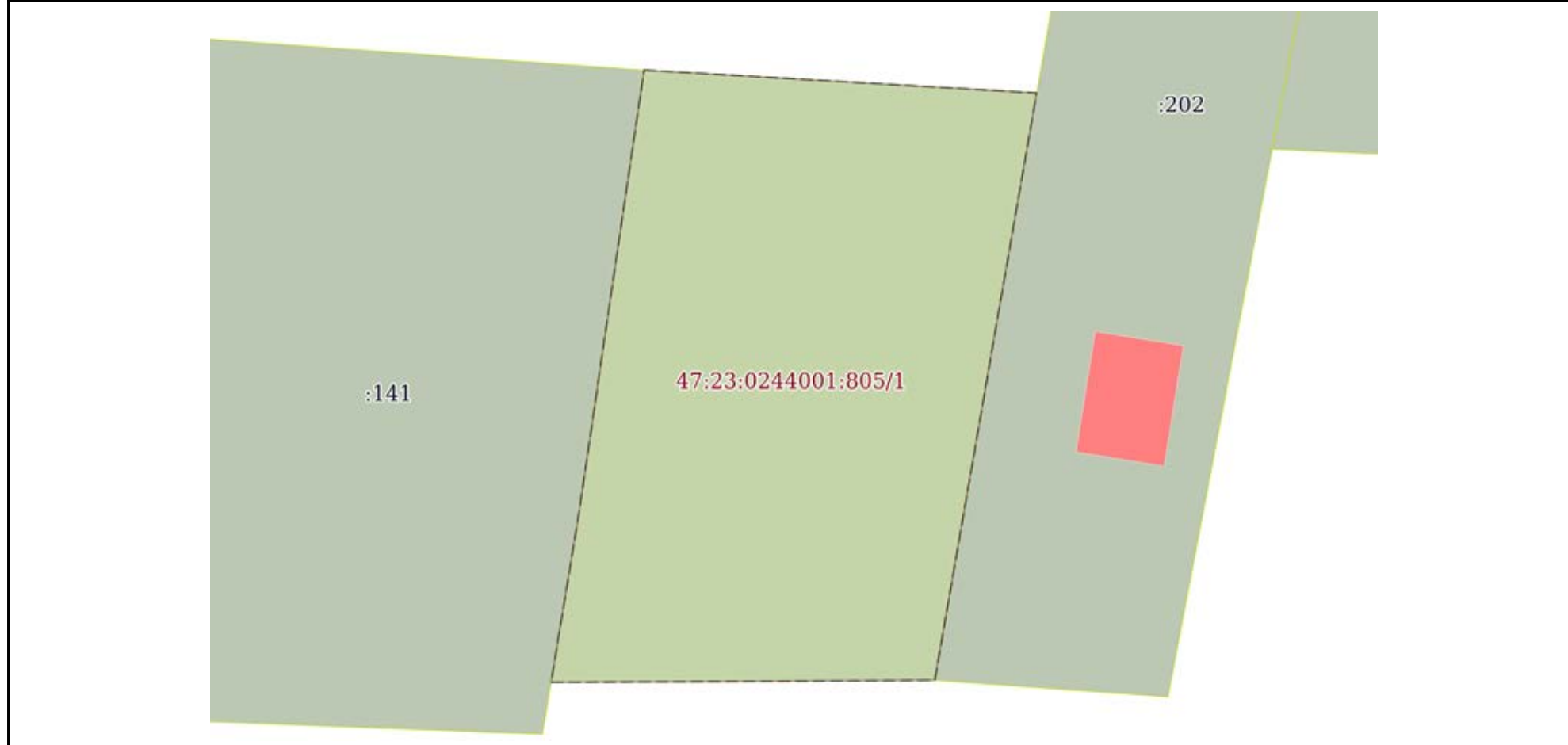
Земельный участок			
вид объекта недвижимости			

Лист № 1 раздела 4	Всего листов раздела 4: 1	Всего разделов: 8	Всего листов выписки: 10
--------------------	---------------------------	-------------------	--------------------------

26.01.2022г. № КУВИ-001/2022-9359004

Кадастровый номер: 47:23:0244001:805

План (чертеж, схема) части земельного участка Учетный номер части: 47:23:0244001:805/1



Масштаб 1:400 Условные обозначения:

полное наименование должности	подпись	инициалы, фамилия
-------------------------------	---------	-------------------

М.П.

Выписка из Единого государственного реестра недвижимости об объекте недвижимости
Сведения о частях земельного участка

Земельный участок			
вид объекта недвижимости			
Лист № 1 раздела 4.1	Всего листов раздела 4.1: 1	Всего разделов: 8	Всего листов выписки: 10
26.01.2022г. № КУВИ-001/2022-9359004			
Кадастровый номер:		47:23:0244001:805	
Учетный номер части	Площадь, м2	Содержание ограничения в использовании или ограничения права на объект недвижимости или обременения объекта недвижимости	
1	2	3	
47:23:0244001:805/1	1067	вид ограничения (обременения): прочие ограничения прав и обременения объекта недвижимости; Срок действия: не установлен; Содержание ограничения (обременения): водоохранная зона	

полное наименование должности	подпись	инициалы, фамилия

М.П.

Выписка из Единого государственного реестра недвижимости об объекте недвижимости
Сведения о частях земельного участка

Земельный участок			
вид объекта недвижимости			
Лист № 1 раздела 4.2	Всего листов раздела 4.2: 1	Всего разделов: 8	Всего листов выписки: 10
26.01.2022г. № КУВИ-001/2022-9359004			
Кадастровый номер:		47:23:0244001:805	

Сведения о характерных точках границы части (частей) земельного участка				
Учетный номер части: 47:23:0244001:805/1				
Система координат МСК 47 зона 2				
Номер точки	Координаты, м		Описание закрепления на местности	Средняя квадратичная погрешность определения координат характерных точек границ земельного участка, м
	X	Y		
1	2	3	4	5
1	399194.48	2206059.62	-	0.1
2	399164.37	2206055.19	-	0.1
3	399153.05	2206053.33	-	0.1
4	399153.19	2206079.28	-	0.1
5	399192.93	2206086.17	-	0.1
6	399194.48	2206059.62	-	0.1

полное наименование должности	подпись	инициалы, фамилия

М.П.

Выписка из Единого государственного реестра недвижимости об объекте недвижимости

Сведения о характеристиках объекта недвижимости

На основании запроса от 24.01.2022, поступившего на рассмотрение 24.01.2022, сообщаем, что согласно записям Единого государственного реестра недвижимости:

Раздел 1 Лист 1

Земельный участок			
вид объекта недвижимости			

Лист № 1 раздела 1	Всего листов раздела 1: 5	Всего разделов: 8	Всего листов выписки: 174
--------------------	---------------------------	-------------------	---------------------------

28.01.2022г. № КУВИ-001/2022-9251843	
Кадастровый номер:	47:23:0000000:52101
Номер кадастрового квартала:	47:23:0000000
Дата присвоения кадастрового номера:	28.10.2021

Ранее присвоенный государственный учетный номер:	данные отсутствуют
Местоположение:	Ленинградская область, Гатчинский район, автомобильная дорога М-20, Санкт-Петербург-Псков-Пустошка-Невель, до границы с Республикой Беларусь
Площадь:	529716 +/- 437
Кадастровая стоимость, руб.:	1393587447.12
Кадастровые номера расположенных в пределах земельного участка объектов недвижимости:	47:00:0000000:1574, 47:23:0000000:49973, 47:23:0000000:50774, 47:23:0000000:50833, 47:23:0000000:51015, 47:23:0000000:50909, 47:00:0000000:1681, 47:23:0000000:49967
Кадастровые номера объектов недвижимости, из которых образован объект недвижимости:	47:23:0000000:311
Кадастровые номера образованных объектов недвижимости:	данные отсутствуют
Категория земель:	Земли населенных пунктов
Виды разрешенного использования:	занятых полосами отвода федеральных автомобильных дорог в Ленинградской области
Сведения о кадастровом инженерере:	образованием 5 земельных участков путем раздела с сохранением в измененных границах исходного земельного участка с кадастровым номером 47:23:0000000:311
Сведения о лесах, водных объектах и об иных природных объектах, расположенных в пределах земельного участка:	данные отсутствуют
Сведения о том, что земельный участок полностью расположен в границах зоны с особыми условиями использования территории, территории объекта культурного наследия, публичного сервитута:	данные отсутствуют
Сведения о том, что земельный участок расположен в границах особой экономической зоны, территории опережающего социально-экономического развития, зоны территориального развития в Российской Федерации, игровой зоны:	данные отсутствуют

полное наименование должности	подпись	инициалы, фамилия
-------------------------------	---------	-------------------

Земельный участок		
вид объекта недвижимости		
Лист № 2 раздела 1	Всего листов раздела 1: 5	Всего разделов: 8
Всего листов выписки: 174		
28.01.2022г. № КУВИ-001/2022-9251843		
Кадастровый номер:	47:23:0000000:52101	
Сведения о том, что земельный участок расположен в границах особо охраняемой природной территории, охотничьих угодий, лесничеств:	данные отсутствуют	
Сведения о результатах проведения государственного земельного надзора:	данные отсутствуют	
Сведения о расположении земельного участка в границах территории, в отношении которой утвержден проект межевания территории:	данные отсутствуют	
Условный номер земельного участка:	данные отсутствуют	
Сведения о принятии акта и (или) заключении договора, предусматривающих предоставление в соответствии с земельным законодательством исполнительным органом государственным органом власти или органом местного самоуправления, находящегося в государственной или муниципальной собственности земельного участка для строительства наемного дома социального использования или наемного дома коммерческого использования:	данные отсутствуют	
Сведения о том, что земельный участок или земельные участки образованы на основании решения об изъятии земельного участка и (или) расположенного на нем объекта недвижимости для государственных или муниципальных нужд:	данные отсутствуют	
Сведения о том, что земельный участок образован из земель или земельного участка, государственная собственность на которые не разграничена:	данные отсутствуют	
Сведения о наличии земельного спора о местоположении границ земельных участков:	данные отсутствуют	
Статус записи об объекте недвижимости:	Сведения об объекте недвижимости имеют статус "актуальные"	
Особые отметки:	Граница земельного участка состоит из 4 контуров. Учетные номера контуров и их площади: 1 - 364616 кв.м, 2 - 7217.21 кв.м, 3 - 89696.06 кв.м, 4 - 68186.9 кв.м. Сведения об ограничениях права на объект недвижимости, обременениях данного объекта, не зарегистрированных в реестре прав, ограничений прав и обременений недвижимого имущества: вид ограничения (обременения): ограничения прав на земельный участок, предусмотренные статьями 56, 56.1 Земельного кодекса Российской Федерации; срок действия: с 27.10.2021; реквизиты документа-основания: карта (план) от 17.12.2018 № б/н выдан: ООО "Дорсервис"; распоряжение от 15.01.2019 № 14 выдан: ЛЕНОБЛКОМИМУЩЕСТВО; графическое описание местоположения от 15.01.2019 № 14 выдан: ЛЕНОБЛКОМИМУЩЕСТВО; текстовое описание местоположения от 15.01.2019 № 14 выдан:	
полное наименование должности	подпись	инициалы, фамилия

Земельный участок			
вид объекта недвижимости			
Лист № 3 раздела 1	Всего листов раздела 1: 5	Всего разделов: 8	Всего листов выписки: 174

28.01.2022г. № КУВИ-001/2022-9251843

Кадастровый номер: 47:23:0000000:52101

ЛЕНОБЛКОМИМУЩЕСТВО. вид ограничения (обременения): ограничения прав на земельный участок, предусмотренные статьями 56, 56.1 Земельного кодекса Российской Федерации; срок действия: с 27.10.2021; реквизиты документа-основания: карта (план) от 20.11.2012 № 221/2012 выдан: Управление Федеральной службы государственной регистрации, кадастра и картографии по Ленинградской области; постановление Совета Министров СССР от 26.03.1984 № 255; свидетельство о государственной регистрации права от 22.09.2008 № 78-АГ 544535 выдан: Управление Федеральной регистрационной службы по Санкт-Петербургу и Ленинградской области; технический паспорт от 15.05.2007 № 41:218:002:000001570 выдан: ФАКОН ФГУП "Ростехинвентаризация-Федеральное БТИ". вид

ограничения (обременения): ограничения прав на земельный участок, предусмотренные статьями 56, 56.1 Земельного кодекса Российской Федерации; срок действия: с 27.10.2021; реквизиты документа-основания: договор подряда на выполнение комплекса работ от 29.10.2015 № 15-7381 выдан: Публичное акционерное общество энергетики и электрификации "Ленэнерго"; справка о балансовой принадлежности от 26.09.2016 № ПРЭС/038/7765-9 выдан: Филиал публичного акционерного общества энергетики и электрификации "Ленэнерго" "Пригородные электрические сети"; распоряжение Комитета по управлению городским имуществом о составе имущества, учтенного в расчетах уставного капитала ОАО "Ленэнерго" и внесении изменений в план приватизации Государственного предприятия - ордена Октябрьской революции и ордена Отечественной войны I степени "Ленинградское производственное объединение энергетики и электрификации "Ленэнерго" от 24.06.2005 № 229-р выдан: Комитет по управлению городским имуществом. вид ограничения (обременения): ограничения прав на земельный участок, предусмотренные статьями 56, 56.1 Земельного кодекса Российской Федерации; срок действия: с 27.10.2021; реквизиты документа-основания: доверенность от 19.02.2020 № 78/688-н/78-2020-9-2; документ, содержащий необходимые для внесения в государственный кадастр недвижимости сведения об установлении или изменении территориальной зоны или зоны с особыми условиями использования территорий, либо об отмене установления такой зоны от 21.10.2020 № PVD-0123/2020-11758. вид ограничения (обременения): ограничения прав на земельный участок, предусмотренные статьями 56, 56.1 Земельного кодекса Российской Федерации; срок действия: с 27.10.2021; реквизиты документа-основания: карта (план) от 08.11.2012 № 189/2012 выдан: Управление Федеральной службы государственной регистрации, кадастра и картографии по Ленинградской области; постановление Совета Министров СССР от 26.03.1984 № 255; свидетельство о государственной регистрации права от 22.09.2008 № 78-АГ 544488 выдан: Управление Федеральной регистрационной службы по Санкт-Петербургу и Ленинградской области; технический паспорт от 15.03.2007 № 41:230:002:00000210 выдан: ФАКОН ФГУП "Ростехинвентаризация-Федеральное БТИ". вид

полное наименование должности	подпись	инициалы, фамилия
-------------------------------	---------	-------------------

М.П.

Земельный участок			
вид объекта недвижимости			
Лист № 4 раздела 1	Всего листов раздела 1: 5	Всего разделов: 8	Всего листов выписки: 174
28.01.2022г. № КУВИ-001/2022-9251843			
Кадастровый номер:		47:23:0000000:52101	
		<p>ограничения (обременения): ограничения прав на земельный участок, предусмотренные статьями 56, 56.1 Земельного кодекса Российской Федерации; срок действия: с 27.10.2021; реквизиты документа-основания: доверенность от 19.02.2020 № 78/688-н/78-2020-9-2; документ, содержащий необходимые для внесения в государственный кадастр недвижимости сведения об установлении или изменении территориальной зоны или зоны с особыми условиями использования территорий, либо об отмене установления такой зоны от 21.10.2020 № PVD-0123/2020-11738. вид ограничения (обременения): ограничения прав на земельный участок, предусмотренные статьями 56, 56.1 Земельного кодекса Российской Федерации; срок действия: с 27.10.2021; реквизиты документа-основания: карта (план) от 07.11.2012 № 186/2012 выдан: Управление Федеральной службы государственной регистрации, кадастра и картографии по Ленинградской области; свидетельство о государственной регистрации права от 22.09.2008 № 78-АГ 544536 выдан: Управление Федеральной регистрационной службы по Санкт-Петербургу и Ленинградской области; технический паспорт сооружения от 15.05.2007 № 41:218:002:00001590 выдан: ФАКОН ФГУП "Ростехинвентаризация-Федеральное БТИ"; постановление Совета министров СССР от 26.03.1984 № 255. вид ограничения (обременения): ограничения прав на земельный участок, предусмотренные статьями 56, 56.1 Земельного кодекса Российской Федерации; срок действия: с 27.10.2021; реквизиты документа-основания: карта (план) от 19.10.2012 № 134/2012 выдан: Управление Федеральной службы государственной регистрации, кадастра и картографии по Ленинградской области; письмо от 24.05.2013 № 06050 выдан: ФСК ЕЭС; постановление "Об утверждении правил охраны электрических сетей напряжением свыше 1000 Вольт" от 26.03.1984 № 255 выдан: Совет Министров СССР; свидетельство о государственной регистрации права от 10.06.2010 № 78-АД 951150 выдан: Управление Федеральной регистрационной службы по Санкт-Петербургу и Ленинградской области. вид ограничения (обременения): ограничения прав на земельный участок, предусмотренные статьями 56, 56.1 Земельного кодекса Российской Федерации; срок действия: с 27.10.2021; реквизиты документа-основания: договор подряда на выполнение комплекса работ от 29.10.2015 № 15-7381 выдан: Публичное акционерное общество энергетики и электрификации "Ленэнерго"; справка о балансовой принадлежности от 26.09.2016 № ПРЭС/038/7765-9 выдан: Филиал публичного акционерного общества энергетики и электрификации "Ленэнерго" "Пригородные электрические сети"; распоряжение Комитета по управлению городским имуществом о составе имущества, учтенного в расчетах уставного капитала ОАО "Ленэнерго" и внесении изменений в план приватизации Государственного предприятия - ордена Октябрьской революции и ордена Отечественной войны I степени "Ленинградское производственное объединение энергетики и электрификации "Ленэнерго" от 24.06.2005 № 229-р выдан: Комитет по управлению городским имуществом. вид ограничения (обременения): ограничения</p>	
полное наименование должности	подпись	инициалы, фамилия	

Земельный участок			
вид объекта недвижимости			
Лист № 5 раздела 1	Всего листов раздела 1: 5	Всего разделов: 8	Всего листов выписки: 174
28.01.2022г. № КУВИ-001/2022-9251843			
Кадастровый номер:		47:23:0000000:52101	
		<p>прав на земельный участок, предусмотренные статьями 56, 56.1 Земельного кодекса Российской Федерации; срок действия: с 27.10.2021; реквизиты документа-основания: карта (план) от 01.08.2012 № 53/2012 выдан: Управление Федеральной службы государственной регистрации, кадастра и картографии по Ленинградской области; постановление "Об утверждении правил охраны электрических сетей напряжением свыше 1000 Вольт" от 26.03.1984 № 255 выдан: Совет Министров СССР; свидетельство о государственной регистрации права от 02.04.2010 № 47-78-01/020/2009-429 выдан: Управление Федеральной регистрационной службы по Санкт-Петербургу и Ленинградской области.</p>	
Получатель выписки:		Колотов Андрей Владимирович	

полное наименование должности	подпись	инициалы, фамилия

М.П.

Выписка из Единого государственного реестра недвижимости об объекте недвижимости

Сведения о зарегистрированных правах

Земельный участок			
вид объекта недвижимости			
Лист № 1 раздела 2	Всего листов раздела 2: 2	Всего разделов: 8	Всего листов выписки: 174
28.01.2022г. № КУВИ-001/2022-9251843			
Кадастровый номер:		47:23:0000000:52101	
1	Правообладатель (правообладатели):	1.1	Федеральное казенное учреждение "Управление федеральных автомобильных дорог "Северо-Запад" имени Н.В.Смирнова Федерального дорожного агентства", ИНН: 7826062821
2	Вид, номер, дата и время государственной регистрации права:	2.1	Постоянное (бессрочное) пользование 47:23:0000000:52101-47/054/2021-2 23.11.2021 09:32:10
3	Сведения об осуществлении государственной регистрации сделки, права без необходимого в силу закона согласия третьего лица, органа:	3.1	данные отсутствуют
4	Ограничение прав и обременение объекта недвижимости:	не зарегистрировано	
1	Правообладатель (правообладатели):	1.2	Российская Федерация
2	Вид, номер, дата и время государственной регистрации права:	2.2	Собственность 47:23:0000000:52101-47/054/2021-1 28.10.2021 15:52:12
3	Сведения об осуществлении государственной регистрации сделки, права без необходимого в силу закона согласия третьего лица, органа:	3.2	данные отсутствуют
4	Ограничение прав и обременение объекта недвижимости:	не зарегистрировано	
5	Договоры участия в долевом строительстве:	не зарегистрировано	
6	Заявленные в судебном порядке права требования:	данные отсутствуют	
7	Сведения о возражении в отношении зарегистрированного права:	данные отсутствуют	
8	Сведения о наличии решения об изъятии объекта недвижимости для государственных и муниципальных нужд:	данные отсутствуют	
9	Сведения о невозможности государственной регистрации без личного участия правообладателя или его законного представителя:	данные отсутствуют	
10	Правопритязания и сведения о наличии поступивших, но не рассмотренных заявлений о проведении государственной регистрации права (перехода, прекращения права), ограничения права или обременения объекта недвижимости, сделки в отношении объекта недвижимости:	отсутствуют	

полное наименование должности	подпись	инициалы, фамилия
-------------------------------	---------	-------------------

М.П.

1088

Земельный участок			
вид объекта недвижимости			
Лист № 2 раздела 2	Всего листов раздела 2: 2	Всего разделов: 8	Всего листов выписки: 174
28.01.2022г. № КУВИ-001/2022-9251843			
Кадастровый номер:		47:23:0000000:52101	
11	Сведения о невозможности государственной регистрации перехода, прекращения, ограничения права на земельный участок из земель сельскохозяйственного назначения:	данные отсутствуют	

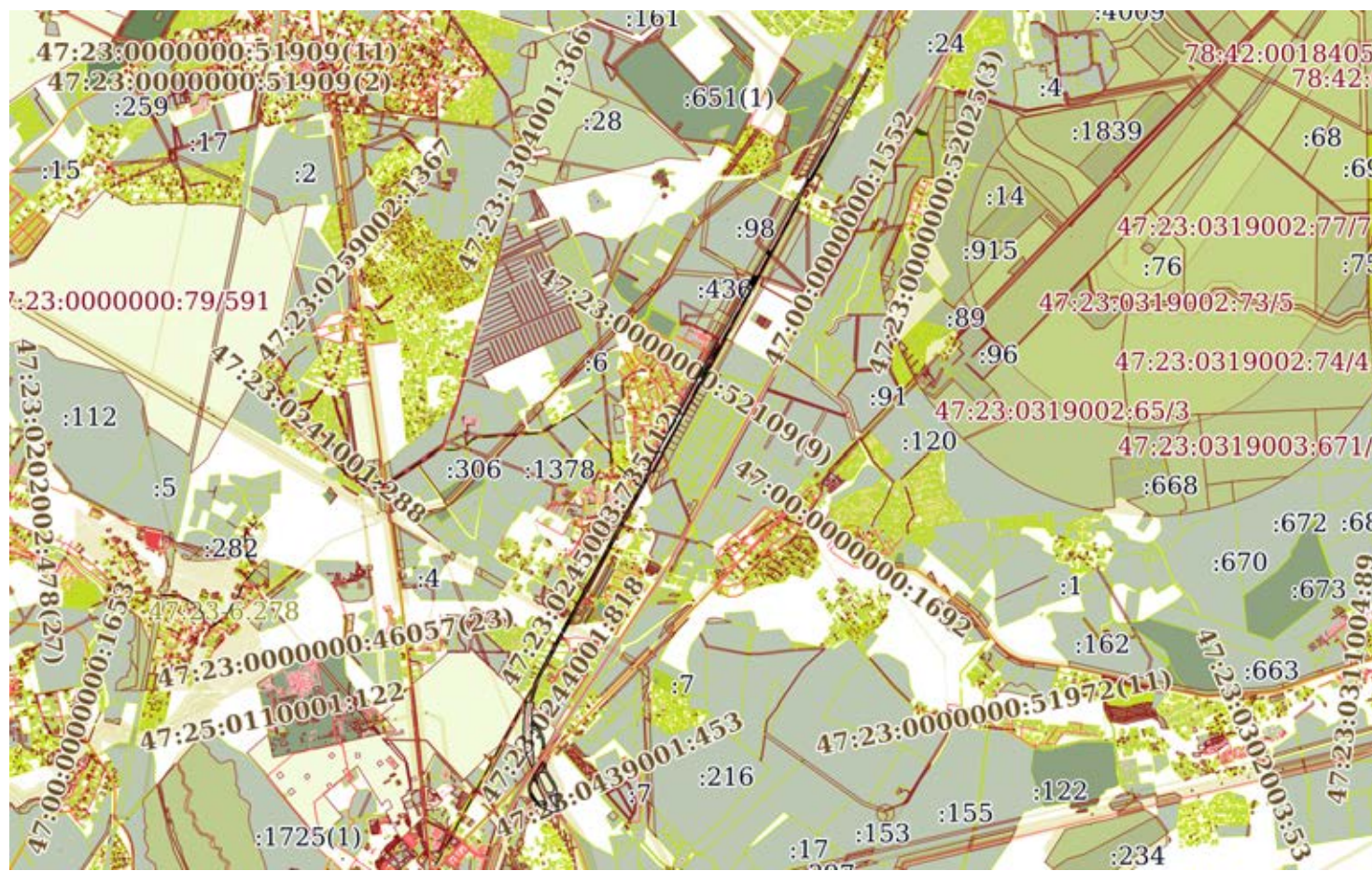
полное наименование должности	подпись	инициалы, фамилия
-------------------------------	---------	-------------------

М.П.

Выписка из Единого государственного реестра недвижимости об объекте недвижимости
 Описание местоположения земельного участка

Земельный участок			
вид объекта недвижимости			
Лист № 1 раздела 3	Всего листов раздела 3: 5	Всего разделов: 8	Всего листов выписки: 174
28.01.2022г. № КУВИ-001/2022-9251843			
Кадастровый номер:		47:23:0000000:52101	

План (чертеж, схема) земельного участка



Масштаб 1:80000 Условные обозначения:

полное наименование должности	подпись	инициалы, фамилия

М.П.

Земельный участок
вид объекта недвижимости

Лист № 2 раздела 3

Всего листов раздела 3: 5

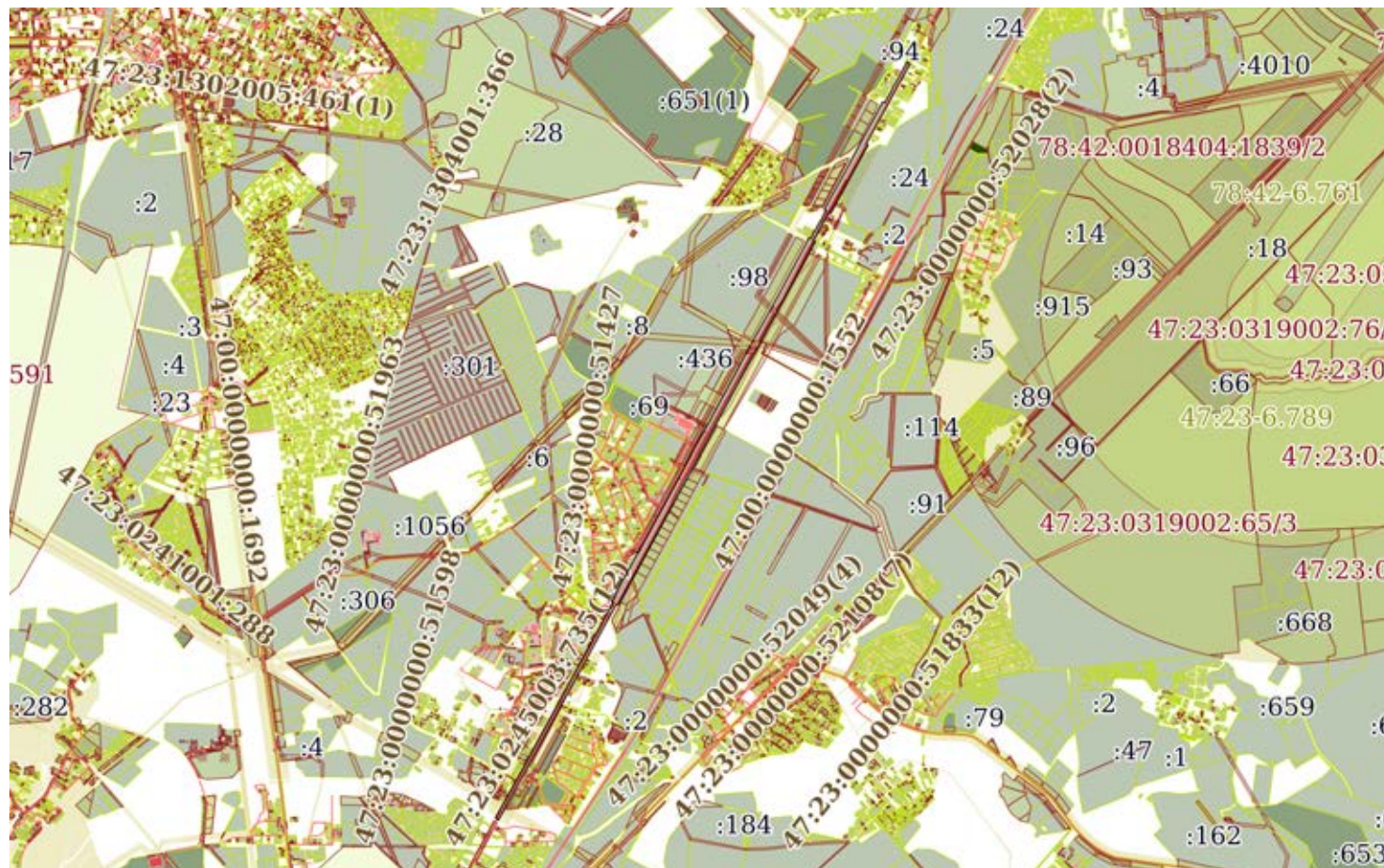
Всего разделов: 8

Всего листов выписки: 174

28.01.2022г. № КУВИ-001/2022-9251843

Кадастровый номер:

47:23:0000000:52101



Масштаб 1:60000

Условные обозначения:

полное наименование должности

подпись

инициалы, фамилия

М.П.

1091

Земельный участок
вид объекта недвижимости

Лист № 3 раздела 3

Всего листов раздела 3: 5

Всего разделов: 8

Всего листов выписки: 174

28.01.2022г. № КУВИ-001/2022-9251843

Кадастровый номер:

47:23:0000000:52101



Масштаб 1:2000

Условные обозначения:

полное наименование должности

подпись

инициалы, фамилия

М.П.

1092

Земельный участок
вид объекта недвижимости

Лист № 4 раздела 3

Всего листов раздела 3: 5

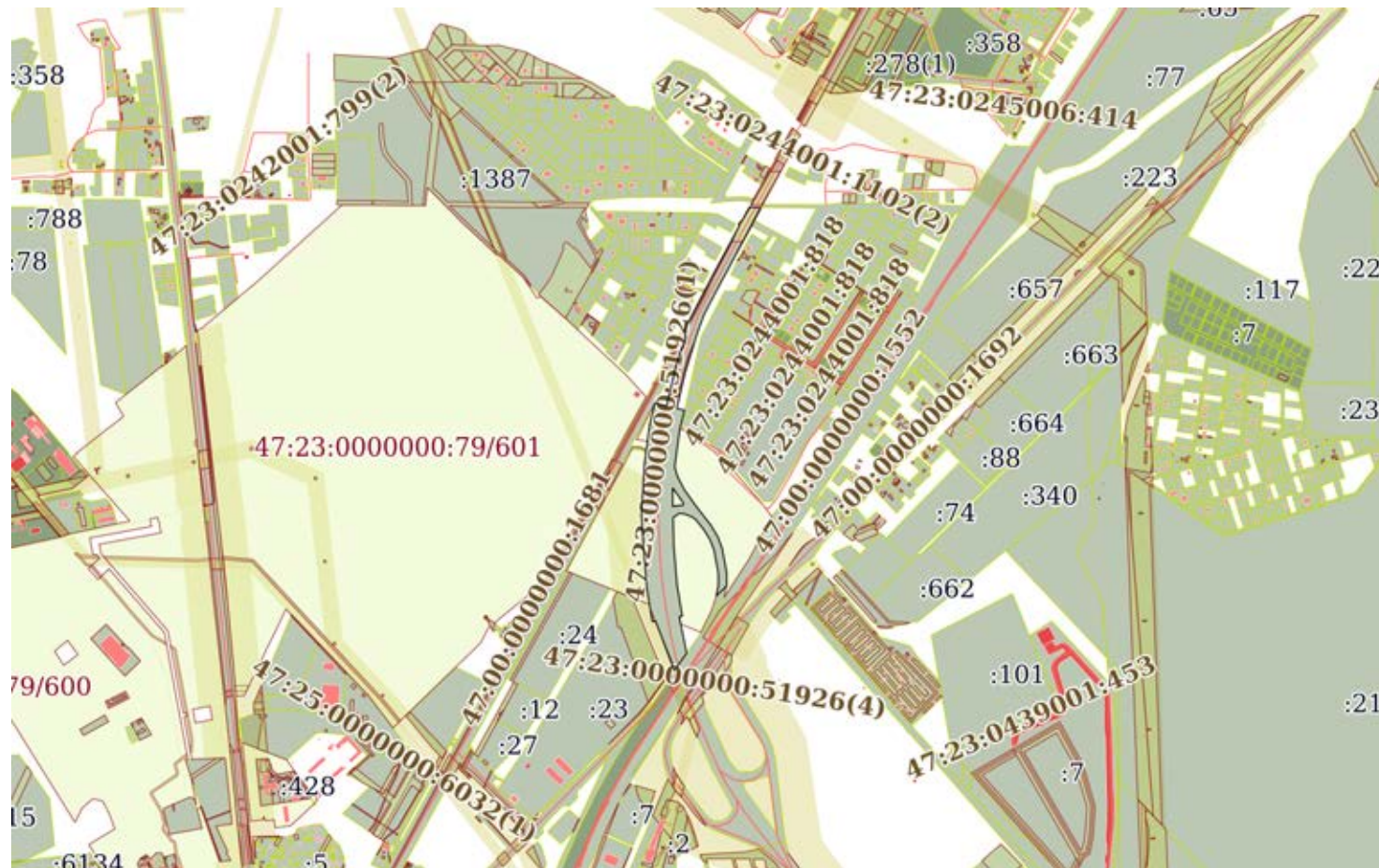
Всего разделов: 8

Всего листов выписки: 174

28.01.2022г. № КУВИ-001/2022-9251843

Кадастровый номер:

47:23:0000000:52101



Масштаб 1:20000

Условные обозначения:

полное наименование должности

подпись

инициалы, фамилия

М.П.

1093

Земельный участок
вид объекта недвижимости

Лист № 5 раздела 3

Всего листов раздела 3: 5

Всего разделов: 8

Всего листов выписки: 174

28.01.2022г. № КУВИ-001/2022-9251843

Кадастровый номер:

47:23:0000000:52101



Масштаб 1:6000

Условные обозначения:

полное наименование должности

подпись

инициалы, фамилия

М.П.

1094

Выписка из Единого государственного реестра недвижимости об объекте недвижимости

Описание местоположения земельного участка

Земельный участок			
вид объекта недвижимости			

Лист № 1 раздела 3.1	Всего листов раздела 3.1: 10	Всего разделов: 8	Всего листов выписки: 174
----------------------	------------------------------	-------------------	---------------------------

28.01.2022г. № КУВИ-001/2022-9251843

Кадастровый номер: 47:23:0000000:52101

Описание местоположения границ земельного участка							
№ п/п	Номер точки		Дирекционны й угол	Горизонтальное проложение, м	Описание закрепления на местности	Кадастровые номера смежных участков	Сведения об адресах правообладателей смежных земельных участков
	началь ная	конечн ая					
1	2	3	4	5	6	7	8
1	1.1.1	1.1.2	122°20.8'	46.39	данные отсутствуют	47:23:0000000:50954(1)	данные отсутствуют
2	1.1.2	1.1.3	181°25.9'	37.6	данные отсутствуют	данные отсутствуют	данные отсутствуют
3	1.1.3	1.1.4	167°16.7'	19.03	данные отсутствуют	данные отсутствуют	данные отсутствуют
4	1.1.4	1.1.5	156°38.2'	35.0	данные отсутствуют	данные отсутствуют	данные отсутствуют
5	1.1.5	1.1.6	148°29.6'	160.71	данные отсутствуют	данные отсутствуют	данные отсутствуют
6	1.1.6	1.1.7	155°30.8'	38.24	данные отсутствуют	данные отсутствуют	данные отсутствуют
7	1.1.7	1.1.8	166°44.8'	37.08	данные отсутствуют	данные отсутствуют	данные отсутствуют
8	1.1.8	1.1.9	173°10.4'	225.87	данные отсутствуют	данные отсутствуют	данные отсутствуют
9	1.1.9	1.1.10	166°4.6'	13.59	данные отсутствуют	данные отсутствуют	данные отсутствуют
10	1.1.10	1.1.11	255°29.0'	16.52	данные отсутствуют	47:23:0000000:52102	адрес отсутствует
11	1.1.11	1.1.12	255°27.4'	28.23	данные отсутствуют	47:23:0000000:52102	адрес отсутствует
12	1.1.12	1.1.13	255°28.6'	26.2	данные отсутствуют	47:23:0000000:52102	адрес отсутствует
13	1.1.13	1.1.14	255°28.8'	8.62	данные отсутствуют	47:23:0000000:52102	адрес отсутствует
14	1.1.14	1.1.15	291°52.0'	131.75	данные отсутствуют	данные отсутствуют	данные отсутствуют
15	1.1.15	1.1.16	296°54.5'	25.32	данные отсутствуют	данные отсутствуют	данные отсутствуют
16	1.1.16	1.1.17	306°46.1'	23.76	данные отсутствуют	данные отсутствуют	данные отсутствуют
17	1.1.17	1.1.18	319°34.2'	34.52	данные отсутствуют	данные отсутствуют	данные отсутствуют
18	1.1.18	1.1.19	323°57.2'	52.53	данные отсутствуют	данные отсутствуют	данные отсутствуют
19	1.1.19	1.1.20	312°42.7'	21.79	данные отсутствуют	данные отсутствуют	данные отсутствуют
20	1.1.20	1.1.21	325°44.9'	48.99	данные отсутствуют	данные отсутствуют	данные отсутствуют
21	1.1.21	1.1.22	346°34.7'	10.86	данные отсутствуют	данные отсутствуют	данные отсутствуют
22	1.1.21	1.1.21			данные отсутствуют	47:25:0000000:5905(1)	данные отсутствуют
23	1.1.22	1.1.23	342°53.0'	26.81	данные отсутствуют	данные отсутствуют	данные отсутствуют
24	1.1.23	1.1.24	350°44.5'	37.04	данные отсутствуют	данные отсутствуют	данные отсутствуют
25	1.1.24	1.1.25	6°58.7'	38.02	данные отсутствуют	данные отсутствуют	данные отсутствуют

полное наименование должности	подпись	инициалы, фамилия
-------------------------------	---------	-------------------

М.П.

Земельный участок							
вид объекта недвижимости							
Лист № 2 раздела 3.1		Всего листов раздела 3.1: 10		Всего разделов: 8		Всего листов выписки: 174	
28.01.2022г. № КУВИ-001/2022-9251843							
Кадастровый номер:				47:23:0000000:52101			
26	1.1.25	1.1.26	20°58.1'	29.4	данные отсутствуют	данные отсутствуют	данные отсутствуют
27	1.1.26	1.1.27	34°15.5'	27.92	данные отсутствуют	данные отсутствуют	данные отсутствуют
28	1.1.27	1.1.28	25°40.8'	77.9	данные отсутствуют	данные отсутствуют	данные отсутствуют
29	1.1.28	1.1.29	33°32.9'	12.29	данные отсутствуют	47:23:0000000:486(1)	данные отсутствуют
30	1.1.29	1.1.30	33°30.0'	81.79	данные отсутствуют	47:23:0000000:486(1)	данные отсутствуют
31	1.1.30	1.1.1	31°27.3'	82.06	данные отсутствуют	47:23:0000000:486(1)	данные отсутствуют
32	1.2.31	1.2.32	213°28.4'	36.8	данные отсутствуют	данные отсутствуют	данные отсутствуют
33	1.2.32	1.2.33	210°4.7'	26.86	данные отсутствуют	данные отсутствуют	данные отсутствуют
34	1.2.33	1.2.34	200°18.8'	25.46	данные отсутствуют	данные отсутствуют	данные отсутствуют
35	1.2.34	1.2.35	185°54.0'	29.87	данные отсутствуют	данные отсутствуют	данные отсутствуют
36	1.2.35	1.2.36	170°4.7'	32.62	данные отсутствуют	данные отсутствуют	данные отсутствуют
37	1.2.36	1.2.37	159°31.3'	23.58	данные отсутствуют	данные отсутствуют	данные отсутствуют
38	1.2.37	1.2.38	147°50.4'	36.47	данные отсутствуют	данные отсутствуют	данные отсутствуют
39	1.2.38	1.2.39	143°11.6'	88.41	данные отсутствуют	данные отсутствуют	данные отсутствуют
40	1.2.39	1.2.40	139°29.8'	31.66	данные отсутствуют	данные отсутствуют	данные отсутствуют
41	1.2.40	1.2.41	125°39.5'	19.3	данные отсутствуют	данные отсутствуют	данные отсутствуют
42	1.2.41	1.2.42	94°47.0'	16.55	данные отсутствуют	данные отсутствуют	данные отсутствуют
43	1.2.42	1.2.43	72°48.1'	16.27	данные отсутствуют	данные отсутствуют	данные отсутствуют
44	1.2.43	1.2.44	53°35.3'	10.75	данные отсутствуют	данные отсутствуют	данные отсутствуют
45	1.2.44	1.2.45	33°36.1'	26.76	данные отсутствуют	данные отсутствуют	данные отсутствуют
46	1.2.45	1.2.46	334°56.5'	30.29	данные отсутствуют	данные отсутствуют	данные отсутствуют
47	1.2.46	1.2.47	331°45.8'	97.63	данные отсутствуют	данные отсутствуют	данные отсутствуют
48	1.2.47	1.2.48	335°16.6'	157.62	данные отсутствуют	данные отсутствуют	данные отсутствуют
49	1.2.48	1.2.31	323°38.2'	12.43	данные отсутствуют	данные отсутствуют	данные отсутствуют
50	1.3.49	1.3.50	219°57.8'	16.27	данные отсутствуют	данные отсутствуют	данные отсутствуют
51	1.3.50	1.3.51	161°32.9'	46.51	данные отсутствуют	данные отсутствуют	данные отсутствуют
52	1.3.51	1.3.52	155°18.6'	154.97	данные отсутствуют	данные отсутствуют	данные отсутствуют
53	1.3.52	1.3.53	141°20.0'	39.29	данные отсутствуют	данные отсутствуют	данные отсутствуют
54	1.3.53	1.3.54	91°30.4'	40.32	данные отсутствуют	данные отсутствуют	данные отсутствуют
55	1.3.54	1.3.55	59°18.1'	28.6	данные отсутствуют	данные отсутствуют	данные отсутствуют
56	1.3.55	1.3.56	29°29.0'	25.56	данные отсутствуют	данные отсутствуют	данные отсутствуют
57	1.3.56	1.3.57	355°59.0'	30.98	данные отсутствуют	данные отсутствуют	данные отсутствуют
58	1.3.57	1.3.58	334°50.1'	33.68	данные отсутствуют	47:23:0439001:746	адрес отсутствует

полное наименование должности	подпись	инициалы, фамилия
-------------------------------	---------	-------------------

М.П.

Земельный участок							
вид объекта недвижимости							
Лист № 3 раздела 3.1		Всего листов раздела 3.1: 10		Всего разделов: 8		Всего листов выписки: 174	
28.01.2022г. № КУВИ-001/2022-9251843							
Кадастровый номер:				47:23:0000000:52101			
59	1.3.58	1.3.59	328°25.3'	157.79	данные отсутствуют	47:23:0439001:746	адрес отсутствует
60	1.3.59	1.3.60	286°56.9'	20.48	данные отсутствуют	47:23:0439001:746	адрес отсутствует
61	1.3.60	1.3.61	268°51.5'	33.66	данные отсутствуют	данные отсутствуют	данные отсутствуют
62	1.3.61	1.3.49	244°41.3'	20.65	данные отсутствуют	данные отсутствуют	данные отсутствуют
63	1.4.62	1.4.63	181°57.0'	16.75	данные отсутствуют	данные отсутствуют	данные отсутствуют
64	1.4.63	1.4.64	144°9.3'	156.08	данные отсутствуют	данные отсутствуют	данные отсутствуют
65	1.4.64	1.4.65	351°33.4'	10.08	данные отсутствуют	данные отсутствуют	данные отсутствуют
66	1.4.65	1.4.66	353°10.1'	151.56	данные отсутствуют	данные отсутствуют	данные отсутствуют
67	1.4.66	1.4.67	257°50.2'	19.89	данные отсутствуют	данные отсутствуют	данные отсутствуют
68	1.4.67	1.4.68	243°44.5'	13.4	данные отсутствуют	данные отсутствуют	данные отсутствуют
69	1.4.68	1.4.69	250°54.5'	13.51	данные отсутствуют	данные отсутствуют	данные отсутствуют
70	1.4.69	1.4.62	264°24.8'	27.22	данные отсутствуют	данные отсутствуют	данные отсутствуют
71	2.1.1	2.1.2	27°12.2'	75.51	данные отсутствуют	данные отсутствуют	данные отсутствуют
72	2.1.2	2.1.3	28°12.6'	194.39	данные отсутствуют	данные отсутствуют	данные отсутствуют
73	2.1.3	2.1.4	6°23.5'	9.88	данные отсутствуют	данные отсутствуют	данные отсутствуют
74	2.1.4	2.1.5	30°47.3'	4.49	данные отсутствуют	данные отсутствуют	данные отсутствуют
75	2.1.5	2.1.6	49°30.3'	9.36	данные отсутствуют	данные отсутствуют	данные отсутствуют
76	2.1.6	2.1.7	28°13.1'	42.64	данные отсутствуют	данные отсутствуют	данные отсутствуют
77	2.1.7	2.1.8	92°36.1'	33.26	данные отсутствуют	данные отсутствуют	данные отсутствуют
78	2.1.8	2.1.9	208°11.8'	273.22	данные отсутствуют	данные отсутствуют	данные отсутствуют
79	2.1.9	2.1.10	207°21.2'	33.17	данные отсутствуют	данные отсутствуют	данные отсутствуют
80	2.1.10	2.1.11	207°23.3'	38.87	данные отсутствуют	данные отсутствуют	данные отсутствуют
81	2.1.11	2.1.12	200°28.4'	52.55	данные отсутствуют	данные отсутствуют	данные отсутствуют
82	2.1.12	2.1.13	197°8.5'	126.05	данные отсутствуют	данные отсутствуют	данные отсутствуют
83	2.1.13	2.1.14	192°59.0'	103.54	данные отсутствуют	данные отсутствуют	данные отсутствуют
84	2.1.14	2.1.15	103°42.9'	22.48	данные отсутствуют	данные отсутствуют	данные отсутствуют
85	2.1.15	2.1.16	193°53.6'	52.27	данные отсутствуют	данные отсутствуют	данные отсутствуют
86	2.1.15	2.1.15			данные отсутствуют	47:23:0244001:616	Республика Башкортостан, г.Стерлитамак, ул.Имая Насыри, д.1, кв.139
87	2.1.16	2.1.17	194°13.9'	1.42	данные отсутствуют	данные отсутствуют	данные отсутствуют
88	2.1.17	2.1.18	187°55.5'	109.22	данные отсутствуют	данные отсутствуют	данные отсутствуют
89	2.1.18	2.1.19	163°15.5'	28.05	данные отсутствуют	данные отсутствуют	данные отсутствуют
90	2.1.19	2.1.20	152°39.7'	43.77	данные отсутствуют	данные отсутствуют	данные отсутствуют

полное наименование должности	подпись	инициалы, фамилия
-------------------------------	---------	-------------------

М.П.

Земельный участок							
вид объекта недвижимости							
Лист № 4 раздела 3.1		Всего листов раздела 3.1: 10		Всего разделов: 8		Всего листов выписки: 174	
28.01.2022г. № КУВИ-001/2022-9251843							
Кадастровый номер:				47:23:0000000:52101			
91	2.1.20	2.1.21	144°28.0'	48.2	данные отсутствуют	данные отсутствуют	данные отсутствуют
92	2.1.21	2.1.22	142°59.6'	39.56	данные отсутствуют	данные отсутствуют	данные отсутствуют
93	2.1.22	2.1.23	141°41.2'	36.92	данные отсутствуют	данные отсутствуют	данные отсутствуют
94	2.1.23	2.1.24	149°4.6'	41.55	данные отсутствуют	данные отсутствуют	данные отсутствуют
95	2.1.24	2.1.25	159°54.2'	34.89	данные отсутствуют	данные отсутствуют	данные отсутствуют
96	2.1.25	2.1.26	169°43.1'	70.87	данные отсутствуют	данные отсутствуют	данные отсутствуют
97	2.1.26	2.1.27	180°3.7'	37.13	данные отсутствуют	данные отсутствуют	данные отсутствуют
98	2.1.27	2.1.28	226°11.3'	40.94	данные отсутствуют	47:23:0244001:1097	адрес отсутствует
99	2.1.28	2.1.29	10°17.2'	33.26	данные отсутствуют	данные отсутствуют	данные отсутствуют
100	2.1.29	2.1.30	359°22.1'	32.63	данные отсутствуют	данные отсутствуют	данные отсутствуют
101	2.1.30	2.1.31	349°24.4'	66.64	данные отсутствуют	данные отсутствуют	данные отсутствуют
102	2.1.31	2.1.32	339°17.2'	30.39	данные отсутствуют	данные отсутствуют	данные отсутствуют
103	2.1.32	2.1.33	328°48.5'	34.43	данные отсутствуют	данные отсутствуют	данные отсутствуют
104	2.1.33	2.1.34	321°42.0'	37.82	данные отсутствуют	данные отсутствуют	данные отсутствуют
105	2.1.34	2.1.35	305°51.1'	14.05	данные отсутствуют	данные отсутствуют	данные отсутствуют
106	2.1.35	2.1.36	290°16.0'	26.21	данные отсутствуют	данные отсутствуют	данные отсутствуют
107	2.1.36	2.1.37	269°57.4'	13.11	данные отсутствуют	данные отсутствуют	данные отсутствуют
108	2.1.37	2.1.38	234°10.4'	19.87	данные отсутствуют	данные отсутствуют	данные отсутствуют
109	2.1.38	2.1.39	178°27.2'	80.78	данные отсутствуют	данные отсутствуют	данные отсутствуют
110	2.1.39	2.1.40	175°14.7'	112.8	данные отсутствуют	данные отсутствуют	данные отсутствуют
111	2.1.40	2.1.41	170°29.1'	90.2	данные отсутствуют	данные отсутствуют	данные отсутствуют
112	2.1.41	2.1.42	259°29.4'	8.99	данные отсутствуют	данные отсутствуют	данные отсутствуют
113	2.1.42	2.1.43	168°28.5'	106.56	данные отсутствуют	данные отсутствуют	данные отсутствуют
114	2.1.43	2.1.44	214°57.1'	45.35	данные отсутствуют	47:23:0000000:486(1)	данные отсутствуют
115	2.1.44	2.1.45	214°56.6'	15.35	данные отсутствуют	47:23:0000000:486(1)	данные отсутствуют
116	2.1.45	2.1.46	338°59.6'	151.69	данные отсутствуют	данные отсутствуют	данные отсутствуют
117	2.1.45	2.1.45			данные отсутствуют	47:25:0100000:1	данные отсутствуют
118	2.1.46	2.1.47	259°30.1'	9.0	данные отсутствуют	данные отсутствуют	данные отсутствуют
119	2.1.47	2.1.48	350°28.7'	77.33	данные отсутствуют	данные отсутствуют	данные отсутствуют
120	2.1.48	2.1.49	350°30.1'	15.39	данные отсутствуют	данные отсутствуют	данные отсутствуют
121	2.1.49	2.1.50	355°9.1'	121.29	данные отсутствуют	данные отсутствуют	данные отсутствуют
122	2.1.50	2.1.51	356°25.0'	96.33	данные отсутствуют	данные отсутствуют	данные отсутствуют
123	2.1.51	2.1.52	3°29.3'	143.35	данные отсутствуют	данные отсутствуют	данные отсутствуют

полное наименование должности	подпись	инициалы, фамилия
-------------------------------	---------	-------------------

М.П.

Земельный участок							
вид объекта недвижимости							
Лист № 5 раздела 3.1		Всего листов раздела 3.1: 10		Всего разделов: 8		Всего листов выписки: 174	
28.01.2022г. № КУВИ-001/2022-9251843							
Кадастровый номер:				47:23:0000000:52101			
124	2.1.52	2.1.53	7°53.3'	48.45	данные отсутствуют	данные отсутствуют	данные отсутствуют
125	2.1.53	2.1.54	7°54.1'	64.24	данные отсутствуют	данные отсутствуют	данные отсутствуют
126	2.1.54	2.1.55	13°27.5'	62.48	данные отсутствуют	данные отсутствуют	данные отсутствуют
127	2.1.55	2.1.56	103°42.8'	34.5	данные отсутствуют	данные отсутствуют	данные отсутствуют
128	2.1.55	2.1.55			данные отсутствуют	47:23:0244001:722	данные отсутствуют
129	2.1.56	2.1.57	13°0.2'	104.61	данные отсутствуют	данные отсутствуют	данные отсутствуют
130	2.1.57	2.1.58	17°10.1'	68.43	данные отсутствуют	данные отсутствуют	данные отсутствуют
131	2.1.58	2.1.59	31°11.3'	16.14	данные отсутствуют	47:23:0244001:722	данные отсутствуют
132	2.1.59	2.1.60	3°48.2'	45.67	данные отсутствуют	данные отсутствуют	данные отсутствуют
133	2.1.60	2.1.1	27°36.4'	53.34	данные отсутствуют	данные отсутствуют	данные отсутствуют
134	2.2.61	2.2.62	179°52.2'	52.76	данные отсутствуют	данные отсутствуют	данные отсутствуют
135	2.2.62	2.2.63	76°40.9'	10.07	данные отсутствуют	данные отсутствуют	данные отсутствуют
136	2.2.63	2.2.64	86°47.8'	19.5	данные отсутствуют	данные отсутствуют	данные отсутствуют
137	2.2.64	2.2.65	17°29.9'	5.22	данные отсутствуют	данные отсутствуют	данные отсутствуют
138	2.2.65	2.2.66	325°56.4'	30.48	данные отсутствуют	данные отсутствуют	данные отсутствуют
139	2.2.66	2.2.61	324°0.2'	23.63	данные отсутствуют	данные отсутствуют	данные отсутствуют
140	3.1.1	3.1.2	128°55.3'	30.51	данные отсутствуют	данные отсутствуют	данные отсутствуют
141	3.1.2	3.1.3	208°19.0'	204.77	данные отсутствуют	данные отсутствуют	данные отсутствуют
142	3.1.3	3.1.4	208°10.6'	25.6	данные отсутствуют	данные отсутствуют	данные отсутствуют
143	3.1.4	3.1.5	271°56.1'	33.46	данные отсутствуют	данные отсутствуют	данные отсутствуют
144	3.1.5	3.1.6	28°12.7'	40.49	данные отсутствуют	данные отсутствуют	данные отсутствуют
145	3.1.6	3.1.7	28°18.7'	196.03	данные отсутствуют	данные отсутствуют	данные отсутствуют
146	3.1.7	3.1.1	28°21.1'	14.34	данные отсутствуют	данные отсутствуют	данные отсутствуют
147	4.1.1	4.1.2	207°1.4'	14.53	данные отсутствуют	47:23:0000000:49325(2)	адрес отсутствует
148	4.1.2	4.1.3	204°26.6'	0.12	данные отсутствуют	47:23:0000000:49325(2)	адрес отсутствует
149	4.1.3	4.1.4	207°1.1'	25.4	данные отсутствуют	данные отсутствуют	данные отсутствуют
150	4.1.4	4.1.5	208°11.0'	99.7	данные отсутствуют	данные отсутствуют	данные отсутствуют
151	4.1.5	4.1.6	184°53.6'	6.92	данные отсутствуют	данные отсутствуют	данные отсутствуют
152	4.1.6	4.1.7	210°28.0'	13.41	данные отсутствуют	данные отсутствуют	данные отсутствуют
153	4.1.7	4.1.8	228°13.0'	10.84	данные отсутствуют	данные отсутствуют	данные отсутствуют
154	4.1.8	4.1.9	208°36.7'	229.69	данные отсутствуют	данные отсутствуют	данные отсутствуют
155	4.1.9	4.1.10	208°33.1'	233.63	данные отсутствуют	данные отсутствуют	данные отсутствуют
156	4.1.10	4.1.11	208°31.9'	94.71	данные отсутствуют	данные отсутствуют	данные отсутствуют

полное наименование должности	подпись	инициалы, фамилия
-------------------------------	---------	-------------------

М.П.

Земельный участок							
вид объекта недвижимости							
Лист № 6 раздела 3.1		Всего листов раздела 3.1: 10		Всего разделов: 8		Всего листов выписки: 174	
28.01.2022г. № КУВИ-001/2022-9251843							
Кадастровый номер:				47:23:0000000:52101			
157	4.1.11	4.1.12	208°31.7'	52.1	данные отсутствуют	данные отсутствуют	данные отсутствуют
158	4.1.12	4.1.13	118°28.1'	16.97	данные отсутствуют	данные отсутствуют	данные отсутствуют
159	4.1.13	4.1.14	208°35.3'	273.26	данные отсутствуют	данные отсутствуют	данные отсутствуют
160	4.1.14	4.1.15	208°12.7'	199.14	данные отсутствуют	47:23:0259001:24	данные отсутствуют
161	4.1.15	4.1.16	208°42.9'	96.68	данные отсутствуют	данные отсутствуют	данные отсутствуют
162	4.1.16	4.1.17	210°57.8'	0.12	данные отсутствуют	47:23:0259001:2	г.Санкт-Петербург, Аптекарская наб., д.8, литера А
163	4.1.17	4.1.18	208°42.8'	15.86	данные отсутствуют	47:23:0259001:2	г.Санкт-Петербург, Аптекарская наб., д.8, литера А
164	4.1.18	4.1.19	206°33.9'	0.11	данные отсутствуют	47:23:0259001:2	г.Санкт-Петербург, Аптекарская наб., д.8, литера А
165	4.1.19	4.1.20	208°42.8'	79.93	данные отсутствуют	данные отсутствуют	данные отсутствуют
166	4.1.20	4.1.21	298°34.2'	17.0	данные отсутствуют	данные отсутствуют	данные отсутствуют
167	4.1.21	4.1.22	208°27.4'	19.25	данные отсутствуют	данные отсутствуют	данные отсутствуют
168	4.1.22	4.1.23	296°49.9'	1.93	данные отсутствуют	47:23:0249001:37	адрес отсутствует
169	4.1.23	4.1.24	208°37.6'	25.11	данные отсутствуют	47:23:0249001:37	адрес отсутствует
170	4.1.24	4.1.25	209°25.2'	67.79	данные отсутствуют	данные отсутствуют	данные отсутствуют
171	4.1.24	4.1.24			данные отсутствуют	47:23:0249001:41	адрес отсутствует
172	4.1.25	4.1.26	208°1.7'	162.77	данные отсутствуют	данные отсутствуют	данные отсутствуют
173	4.1.26	4.1.27	212°42.3'	2.26	данные отсутствуют	данные отсутствуют	данные отсутствуют
174	4.1.27	4.1.28	126°42.2'	17.84	данные отсутствуют	данные отсутствуют	данные отсутствуют
175	4.1.28	4.1.29	210°32.1'	16.28	данные отсутствуют	47:23:0000000:51117	данные отсутствуют
176	4.1.29	4.1.30	117°3.1'	0.53	данные отсутствуют	47:23:0000000:51117	данные отсутствуют
177	4.1.30	4.1.31	208°26.6'	0.27	данные отсутствуют	данные отсутствуют	данные отсутствуют
178	4.1.31	4.1.32	210°20.5'	28.31	данные отсутствуют	47:23:0249001:378	данные отсутствуют
179	4.1.32	4.1.33	208°23.5'	66.62	данные отсутствуют	47:23:0249001:378	данные отсутствуют
180	4.1.33	4.1.34	208°23.8'	564.04	данные отсутствуют	47:23:0259003:35	данные отсутствуют
181	4.1.34	4.1.35	208°23.6'	38.84	данные отсутствуют	47:23:0259003:35	данные отсутствуют
182	4.1.35	4.1.36	208°23.9'	85.01	данные отсутствуют	47:23:0259003:35	данные отсутствуют
183	4.1.36	4.1.37	208°25.0'	102.04	данные отсутствуют	47:23:0259003:35	данные отсутствуют
184	4.1.37	4.1.38	208°27.7'	71.59	данные отсутствуют	47:23:0259003:35	данные отсутствуют
185	4.1.38	4.1.39	208°27.7'	812.89	данные отсутствуют	данные отсутствуют	данные отсутствуют
186	4.1.39	4.1.40	208°27.8'	388.2	данные отсутствуют	47:23:0259003:27(1)	данные отсутствуют
187	4.1.40	4.1.41	208°27.8'	17.54	данные отсутствуют	47:23:0259003:26	данные отсутствуют
188	4.1.41	4.1.42	208°27.2'	16.83	данные отсутствуют	47:23:0259003:27(2)	данные отсутствуют

полное наименование должности	подпись	инициалы, фамилия
-------------------------------	---------	-------------------

М.П.

Земельный участок							
вид объекта недвижимости							
Лист № 7 раздела 3.1		Всего листов раздела 3.1: 10		Всего разделов: 8		Всего листов выписки: 174	
28.01.2022г. № КУВИ-001/2022-9251843							
Кадастровый номер:				47:23:0000000:52101			
189	4.1.42	4.1.43	208°12.6'	92.07	данные отсутствуют	47:23:0259003:3	188348, Ленинградская обл, р-н. Гатчинский, д. Пудомяги, д. 4, кв. 42
190	4.1.43	4.1.44	208°38.2'	978.4	данные отсутствуют	данные отсутствуют	данные отсутствуют
191	4.1.43	4.1.43			данные отсутствуют	47:23:0259003:86	адрес отсутствует
192	4.1.44	4.1.45	208°27.5'	5.41	данные отсутствуют	47:23:0000000:51005	адрес отсутствует
193	4.1.45	4.1.46	208°34.1'	7.55	данные отсутствуют	47:23:0000000:51005	адрес отсутствует
194	4.1.46	4.1.47	208°31.6'	235.86	данные отсутствуют	данные отсутствуют	данные отсутствуют
195	4.1.47	4.1.48	298°28.7'	17.01	данные отсутствуют	данные отсутствуют	данные отсутствуют
196	4.1.48	4.1.49	208°27.7'	125.46	данные отсутствуют	данные отсутствуют	данные отсутствуют
197	4.1.49	4.1.50	208°31.2'	6.56	данные отсутствуют	данные отсутствуют	данные отсутствуют
198	4.1.50	4.1.51	208°27.7'	706.3	данные отсутствуют	данные отсутствуют	данные отсутствуют
199	4.1.51	4.1.52	208°49.5'	146.16	данные отсутствуют	данные отсутствуют	данные отсутствуют
200	4.1.52	4.1.53	208°49.1'	161.48	данные отсутствуют	данные отсутствуют	данные отсутствуют
201	4.1.52	4.1.52			данные отсутствуют	47:23:0000000:49666(1)	данные отсутствуют
202	4.1.53	4.1.54	208°36.2'	269.37	данные отсутствуют	данные отсутствуют	данные отсутствуют
203	4.1.54	4.1.55	208°37.4'	313.99	данные отсутствуют	данные отсутствуют	данные отсутствуют
204	4.1.55	4.1.56	208°37.9'	120.31	данные отсутствуют	47:23:0245006:411	данные отсутствуют
205	4.1.56	4.1.57	208°38.3'	151.61	данные отсутствуют	данные отсутствуют	данные отсутствуют
206	4.1.57	4.1.58	208°38.0'	105.59	данные отсутствуют	данные отсутствуют	данные отсутствуют
207	4.1.58	4.1.59	312°11.3'	15.43	данные отсутствуют	данные отсутствуют	данные отсутствуют
208	4.1.59	4.1.60	312°5.0'	15.43	данные отсутствуют	данные отсутствуют	данные отсутствуют
209	4.1.60	4.1.61	28°38.0'	72.37	данные отсутствуют	данные отсутствуют	данные отсутствуют
210	4.1.61	4.1.62	28°38.0'	177.62	данные отсутствуют	данные отсутствуют	данные отсутствуют
211	4.1.62	4.1.63	28°38.1'	113.39	данные отсутствуют	данные отсутствуют	данные отсутствуют
212	4.1.63	4.1.64	28°38.2'	6.93	данные отсутствуют	данные отсутствуют	данные отсутствуют
213	4.1.64	4.1.65	28°37.3'	7.85	данные отсутствуют	данные отсутствуют	данные отсутствуют
214	4.1.65	4.1.66	28°37.6'	306.11	данные отсутствуют	данные отсутствуют	данные отсутствуют
215	4.1.66	4.1.67	28°36.1'	269.41	данные отсутствуют	данные отсутствуют	данные отсутствуют
216	4.1.67	4.1.68	28°37.6'	24.36	данные отсутствуют	данные отсутствуют	данные отсутствуют
217	4.1.68	4.1.69	28°37.2'	278.4	данные отсутствуют	данные отсутствуют	данные отсутствуют
218	4.1.69	4.1.70	28°27.4'	6.23	данные отсутствуют	данные отсутствуют	данные отсутствуют
219	4.1.70	4.1.71	28°32.3'	210.88	данные отсутствуют	данные отсутствуют	данные отсутствуют
220	4.1.71	4.1.72	28°25.0'	4.01	данные отсутствуют	47:23:0000000:49683(4)	данные отсутствуют

полное наименование должности	подпись	инициалы, фамилия
-------------------------------	---------	-------------------

М.П.

Земельный участок							
вид объекта недвижимости							
Лист № 8 раздела 3.1			Всего листов раздела 3.1: 10		Всего разделов: 8		Всего листов выписки: 174
28.01.2022г. № КУВИ-001/2022-9251843							
Кадастровый номер:				47:23:0000000:52101			
221	4.1.72	4.1.73	28°32.1`	247.27	данные отсутствуют	данные отсутствуют	данные отсутствуют
222	4.1.72	4.1.72			данные отсутствуют	47:23:0245002:662	данные отсутствуют
223	4.1.73	4.1.74	28°35.5`	4.68	данные отсутствуют	47:23:0000000:49683(1)	данные отсутствуют
224	4.1.74	4.1.75	28°31.8`	59.48	данные отсутствуют	47:23:0000000:49683(1)	данные отсутствуют
225	4.1.75	4.1.76	28°41.4`	4.58	данные отсутствуют	47:23:0000000:49683(1)	данные отсутствуют
226	4.1.76	4.1.77	28°32.2`	117.44	данные отсутствуют	данные отсутствуют	данные отсутствуют
227	4.1.77	4.1.78	30°57.8`	0.12	данные отсутствуют	47:23:0000000:49683(2)	данные отсутствуют
228	4.1.78	4.1.79	28°30.3`	7.4	данные отсутствуют	47:23:0000000:49683(2)	данные отсутствуют
229	4.1.79	4.1.80	26°33.9`	0.11	данные отсутствуют	47:23:0000000:49683(2)	данные отсутствуют
230	4.1.80	4.1.81	28°32.3`	55.22	данные отсутствуют	данные отсутствуют	данные отсутствуют
231	4.1.81	4.1.82	28°32.1`	67.78	данные отсутствуют	данные отсутствуют	данные отсутствуют
232	4.1.82	4.1.83	28°38.5`	4.32	данные отсутствуют	47:23:0000000:49683(2)	данные отсутствуют
233	4.1.83	4.1.84	24°26.6`	0.12	данные отсутствуют	47:23:0000000:49683(2), 47:23:0000000:51924	данные отсутствуют; адрес отсутствует
234	4.1.84	4.1.85	28°32.3`	53.48	данные отсутствуют	47:23:0000000:51924	адрес отсутствует
235	4.1.85	4.1.86	298°29.7`	17.0	данные отсутствуют	47:23:0000000:51924	адрес отсутствует
236	4.1.86	4.1.87	28°31.8`	289.71	данные отсутствуют	данные отсутствуют	данные отсутствуют
237	4.1.87	4.1.88	28°27.7`	5.81	данные отсутствуют	47:23:0000000:51187(2)	данные отсутствуют
238	4.1.88	4.1.89	28°30.1`	7.54	данные отсутствуют	47:23:0000000:51187(2)	данные отсутствуют
239	4.1.89	4.1.90	28°31.7`	989.93	данные отсутствуют	данные отсутствуют	данные отсутствуют
240	4.1.90	4.1.91	28°30.4`	23.89	данные отсутствуют	47:23:0000000:51924	адрес отсутствует
241	4.1.91	4.1.92	107°23.2`	2.07	данные отсутствуют	данные отсутствуют	данные отсутствуют
242	4.1.92	4.1.93	28°48.2`	3.09	данные отсутствуют	данные отсутствуют	данные отсутствуют
243	4.1.93	4.1.94	28°37.3`	174.36	данные отсутствуют	47:23:0259002:823	данные отсутствуют
244	4.1.94	4.1.95	28°35.3`	17.99	данные отсутствуют	47:23:0259002:819	данные отсутствуют
245	4.1.95	4.1.96	28°37.3`	173.68	данные отсутствуют	47:23:0259002:825	данные отсутствуют
246	4.1.96	4.1.97	29°16.7`	5.95	данные отсутствуют	47:23:0259002:439, 47:23:0259002:994	Ленинградская область, Гатчинский р-н, д.Пустошка, д.166; данные отсутствуют
247	4.1.97	4.1.98	28°37.3`	19.06	данные отсутствуют	47:23:0259002:439	Ленинградская область, Гатчинский р-н, д.Пустошка, д.166
248	4.1.98	4.1.99	28°28.9`	284.15	данные отсутствуют	47:23:0259002:436	Ленинградская область, Гатчинский р-н, д.Пустошка, д.166
249	4.1.99	4.1.100	28°28.9`	299.44	данные отсутствуют	47:23:0259002:1007	данные отсутствуют
250	4.1.100	4.1.101	300°20.6`	1.9	данные отсутствуют	47:23:0259002:1007	данные отсутствуют

полное наименование должности	подпись	инициалы, фамилия
-------------------------------	---------	-------------------

М.П.

Земельный участок							
вид объекта недвижимости							
Лист № 9 раздела 3.1		Всего листов раздела 3.1: 10		Всего разделов: 8		Всего листов выписки: 174	
28.01.2022г. № КУВИ-001/2022-9251843							
Кадастровый номер:				47:23:0000000:52101			
251	4.1.101	4.1.102	28°28.9`	227.78	данные отсутствуют	47:23:0259002:261	адрес отсутствует
252	4.1.102	4.1.103	298°4.3`	0.17	данные отсутствуют	47:23:0259002:261	адрес отсутствует
253	4.1.103	4.1.104	29°37.4`	228.35	данные отсутствуют	данные отсутствуют	данные отсутствуют
254	4.1.104	4.1.105	28°34.9`	273.15	данные отсутствуют	данные отсутствуют	данные отсутствуют
255	4.1.105	4.1.106	28°15.1`	450.24	данные отсутствуют	данные отсутствуют	данные отсутствуют
256	4.1.106	4.1.107	25°14.0`	55.26	данные отсутствуют	данные отсутствуют	данные отсутствуют
257	4.1.107	4.1.108	115°0.7`	16.49	данные отсутствуют	данные отсутствуют	данные отсутствуют
258	4.1.108	4.1.109	28°33.1`	36.51	данные отсутствуют	данные отсутствуют	данные отсутствуют
259	4.1.109	4.1.110	10°26.0`	17.95	данные отсутствуют	данные отсутствуют	данные отсутствуют
260	4.1.110	4.1.111	25°19.7`	9.12	данные отсутствуют	данные отсутствуют	данные отсутствуют
261	4.1.111	4.1.112	61°53.9`	9.51	данные отсутствуют	данные отсутствуют	данные отсутствуют
262	4.1.112	4.1.113	32°7.7`	21.59	данные отсутствуют	данные отсутствуют	данные отсутствуют
263	4.1.113	4.1.114	28°58.9`	83.23	данные отсутствуют	данные отсутствуют	данные отсутствуют
264	4.1.114	4.1.115	120°24.1`	3.14	данные отсутствуют	данные отсутствуют	данные отсутствуют
265	4.1.115	4.1.116	26°43.6`	31.91	данные отсутствуют	данные отсутствуют	данные отсутствуют
266	4.1.116	4.1.117	305°17.6`	2.18	данные отсутствуют	данные отсутствуют	данные отсутствуют
267	4.1.117	4.1.118	28°34.4`	38.78	данные отсутствуют	данные отсутствуют	данные отсутствуют
268	4.1.118	4.1.119	28°34.0`	30.59	данные отсутствуют	данные отсутствуют	данные отсутствуют
269	4.1.119	4.1.120	298°33.4`	16.99	данные отсутствуют	данные отсутствуют	данные отсутствуют
270	4.1.120	4.1.121	28°42.7`	192.99	данные отсутствуют	данные отсутствуют	данные отсутствуют
271	4.1.121	4.1.122	28°50.4`	237.25	данные отсутствуют	данные отсутствуют	данные отсутствуют
272	4.1.122	4.1.123	28°1.1`	234.81	данные отсутствуют	данные отсутствуют	данные отсутствуют
273	4.1.123	4.1.124	28°32.2`	146.86	данные отсутствуют	данные отсутствуют	данные отсутствуют
274	4.1.124	4.1.125	28°33.1`	233.6	данные отсутствуют	данные отсутствуют	данные отсутствуют
275	4.1.125	4.1.126	118°34.2`	17.0	данные отсутствуют	данные отсутствуют	данные отсутствуют
276	4.1.126	4.1.127	28°30.1`	124.79	данные отсутствуют	данные отсутствуют	данные отсутствуют
277	4.1.127	4.1.128	19°6.7`	24.4	данные отсутствуют	данные отсутствуют	данные отсутствуют
278	4.1.128	4.1.129	28°37.1`	12.36	данные отсутствуют	данные отсутствуют	данные отсутствуют
279	4.1.129	4.1.130	38°36.4`	22.16	данные отсутствуют	данные отсутствуют	данные отсутствуют
280	4.1.130	4.1.131	29°8.8`	47.96	данные отсутствуют	данные отсутствуют	данные отсутствуют
281	4.1.131	4.1.132	29°48.8`	54.93	данные отсутствуют	данные отсутствуют	данные отсутствуют
282	4.1.132	4.1.133	28°10.6`	97.67	данные отсутствуют	данные отсутствуют	данные отсутствуют
283	4.1.133	4.1.134	28°10.3`	15.0	данные отсутствуют	47:23:0000000:49325(1)	адрес отсутствует

полное наименование должности	подпись	инициалы, фамилия
-------------------------------	---------	-------------------

Земельный участок							
вид объекта недвижимости							
Лист № 10 раздела 3.1		Всего листов раздела 3.1: 10			Всего разделов: 8		Всего листов выписки: 174
28.01.2022г. № КУВИ-001/2022-9251843							
Кадастровый номер:				47:23:0000000:52101			
284	4.1.134	4.1.135	117°1.3`	15.19	данные отсутствуют	47:23:0000000:52100	адрес отсутствует
285	4.1.135	4.1.1	117°1.5`	13.93	данные отсутствуют	47:23:0000000:52100	адрес отсутствует

полное наименование должности	подпись	инициалы, фамилия

М.П.

Выписка из Единого государственного реестра недвижимости об объекте недвижимости

Описание местоположения земельного участка

Земельный участок			
вид объекта недвижимости			
Лист № 1 раздела 3.2	Всего листов раздела 3.2: 9	Всего разделов: 8	Всего листов выписки: 174
28.01.2022г. № КУВИ-001/2022-9251843			
Кадастровый номер:		47:23:0000000:52101	

Сведения о характерных точках границы земельного участка				
Система координат 47.2				
Номер точки	Координаты, м		Описание закрепления на местности	Средняя квадратичная погрешность определения координат характерных точек границ земельного участка, м
	X	Y		
1	2	3	4	5
1	405794.47	2209261.81	-	0.1
2	405800.8	2209249.4	-	0.1
3	405807.7	2209235.87	-	0.1
4	405794.48	2209228.79	-	0.1
5	405708.38	2209182.67	-	0.1
6	405660.72	2209155.36	-	0.1
7	405618.83	2209132	-	0.1
8	405601.51	2209118.17	-	0.1
9	405590.66	2209112.25	-	0.1
10	405567.6	2209104.26	-	0.1
11	405457.93	2209044.71	-	0.1
12	405466.06	2209029.78	-	0.1
13	405260.87	2208918.13	-	0.1
14	405131.85	2208847.97	-	0.1
15	404924.56	2208737.67	-	0.1
16	404716.74	2208623.23	-	0.1
17	404547.48	2208530.52	-	0.1
18	404539.36	2208545.44	-	0.1
19	404512.49	2208530.81	-	0.1
20	404478.43	2208512.26	-	0.1
21	404477.17	2208514.04	-	0.1
22	404448.67	2208499.69	-	0.1
23	404450.26	2208496.98	-	0.1
24	404377.45	2208456.65	-	0.1

полное наименование должности	подпись	инициалы, фамилия

М.П.

Земельный участок					
вид объекта недвижимости					
Лист № 2 раздела 3.2		Всего листов раздела 3.2: 9		Всего разделов: 8	Всего листов выписки: 174
28.01.2022г. № КУВИ-001/2022-9251843					
Кадастровый номер:			47:23:0000000:52101		
25	404359.17	2208445.17	-	0.1	
26	404354.69	2208436.78	-	0.1	
27	404346.45	2208432.88	-	0.1	
28	404328.8	2208429.63	-	0.1	
29	404296.73	2208412.18	-	0.1	
30	404303.7	2208397.24	-	0.1	
31	404253.71	2208373.68	-	0.1	
32	403857.11	2208160.56	-	0.1	
33	403617.25	2208029.88	-	0.1	
34	403418.75	2207917.01	-	0.1	
35	403418.67	2207917.16	-	0.1	
36	403218.46	2207808.54	-	0.1	
37	403217.5	2207810.18	-	0.1	
38	402954.3	2207667.39	-	0.1	
39	402704.54	2207531.89	-	0.1	
40	402687.81	2207522.76	-	0.1	
41	402682.62	2207519.85	-	0.1	
42	402530.16	2207436.65	-	0.1	
43	402514.36	2207428.04	-	0.1	
44	402361.31	2207344.52	-	0.1	
45	402358.6	2207343.03	-	0.1	
46	402359.22	2207341.05	-	0.1	
47	402338.23	2207329.65	-	0.1	
48	401468.5	2206856.86	-	0.1	
49	401461.87	2206853.26	-	0.1	
50	401456.76	2206850.49	-	0.1	
51	401202.23	2206712.12	-	0.1	
52	401194.12	2206727.06	-	0.1	
53	401147.14	2206701.51	-	0.1	
54	401147.03	2206701.46	-	0.1	
55	401143.24	2206699.39	-	0.1	
56	401083.69	2206667.01	-	0.1	
57	401035.18	2206640.63	-	0.1	

полное наименование должности	подпись	инициалы, фамилия
-------------------------------	---------	-------------------

М.П.

Земельный участок				
вид объекта недвижимости				
Лист № 3 раздела 3.2		Всего листов раздела 3.2: 9		Всего разделов: 8
Всего листов выписки: 174				
28.01.2022г. № КУВИ-001/2022-9251843				
Кадастровый номер:			47:23:0000000:52101	
58	401035.08	2206640.58	-	0.1
59	401028.58	2206637.05	-	0.1
60	401028.48	2206636.99	-	0.1
61	400925.31	2206580.89	-	0.1
62	400921.29	2206578.69	-	0.1
63	400869.03	2206550.28	-	0.1
64	400864.92	2206548.04	-	0.1
65	400647.69	2206429.92	-	0.1
66	400644.16	2206428.01	-	0.1
67	400458.9	2206327.26	-	0.1
68	400453.42	2206324.29	-	0.1
69	400209.04	2206190.94	-	0.1
70	400187.66	2206179.27	-	0.1
71	399951.13	2206050.3	-	0.1
72	399682.44	2205903.65	-	0.1
73	399675.55	2205899.89	-	0.1
74	399669.47	2205896.57	-	0.1
75	399569.95	2205842.23	-	0.1
76	399414.05	2205757.11	-	0.1
77	399350.53	2205722.43	-	0.1
78	399340.19	2205733.88	-	0.1
79	399329.83	2205745.31	-	0.1
80	399422.51	2205795.91	-	0.1
81	399555.57	2205868.57	-	0.1
82	399661.17	2205926.22	-	0.1
83	399936.78	2206076.64	-	0.1
84	400173.27	2206205.6	-	0.1
85	400314.75	2206283.44	-	0.1
86	400442.8	2206353.91	-	0.1
87	401063.74	2206690.5	-	0.1
88	401069.5	2206693.63	-	0.1
89	401179.8	2206753.42	-	0.1
90	401171.69	2206768.37	-	0.1

полное наименование должности	подпись	инициалы, фамилия
-------------------------------	---------	-------------------

М.П.

Земельный участок				
вид объекта недвижимости				
Лист № 4 раздела 3.2		Всего листов раздела 3.2: 9		Всего разделов: 8
Всего листов выписки: 174				
28.01.2022г. № КУВИ-001/2022-9251843				
Кадастровый номер:			47:23:0000000:52101	
91	401378.92	2206881.01	-	0.1
92	401385.55	2206884.62	-	0.1
93	401390.31	2206887.2	-	0.1
94	402249.03	2207356.1	-	0.1
95	402330.16	2207399.62	-	0.1
96	402344.96	2207407.64	-	0.1
97	402360.38	2207416	-	0.1
98	402701.65	2207601.02	-	0.1
99	403416.29	2207988.43	-	0.1
100	403479.23	2208022.55	-	0.1
101	403568.98	2208071.11	-	0.1
102	403643.76	2208111.54	-	0.1
103	403677.93	2208130.01	-	0.1
104	404174.1	2208398.26	-	0.1
105	404232.71	2208429.94	-	0.1
106	404257.14	2208444.24	-	0.1
107	404257.38	2208444.37	-	0.1
108	404257.62	2208443.9	-	0.1
109	404271.64	2208452.17	-	0.1
110	404282.3	2208437.87	-	0.1
111	404284.2	2208439.09	-	0.1
112	404427.88	2208515.58	-	0.1
113	404486.93	2208548.88	-	0.1
114	404508.97	2208560.91	-	0.1
115	404508.1	2208562.63	-	0.1
116	404525.02	2208571.8	-	0.1
117	404516.89	2208586.73	-	0.1
118	404586.99	2208625.13	-	0.1
119	404587.09	2208625.18	-	0.1
120	404601	2208632.8	-	0.1
121	404601.1	2208632.86	-	0.1
122	404685.89	2208679.31	-	0.1
123	404861.37	2208773.45	-	0.1

полное наименование должности	подпись	инициалы, фамилия
-------------------------------	---------	-------------------

М.П.

Земельный участок					
вид объекта недвижимости					
Лист № 5 раздела 3.2		Всего листов раздела 3.2: 9		Всего разделов: 8	Всего листов выписки: 174
28.01.2022г. № КУВИ-001/2022-9251843					
Кадастровый номер:			47:23:0000000:52101		
124	405101.31	2208904.21	-	0.1	
125	405109.4	2208889.29	-	0.1	
126	405155.17	2208914.17	-	0.1	
127	405238.38	2208959.41	-	0.1	
128	405443.6	2209071.07	-	0.1	
129	405645.24	2209181.06	-	0.1	
130	405652.46	2209189.14	-	0.1	
131	405664.02	2209195.94	-	0.1	
132	405670.91	2209196.53	-	0.1	
133	405758.79	2209243.62	-	0.1	
134	405781.42	2209255.16	-	0.1	
135	405781.53	2209255.21	-	0.1	
1	405794.47	2209261.81	-	0.1	
1	399325.43	2205708.79	-	0.1	
2	399312.81	2205701.98	-	0.1	
3	399140.23	2205609.01	-	0.1	
4	399104.55	2205589.87	-	0.1	
5	399103.42	2205623.31	-	0.1	
6	399125.99	2205635.4	-	0.1	
7	399306.26	2205732.53	-	0.1	
1	399325.43	2205708.79	-	0.1	
1	398802.62	2205429.5	-	0.1	
2	398755.35	2205404.78	-	0.1	
3	398709.78	2205401.75	-	0.1	
4	398695.97	2205393.39	-	0.1	
5	398630.59	2205373.19	-	0.1	
6	398528.66	2205349.65	-	0.1	
7	398536.84	2205316.13	-	0.1	
8	398476.08	2205301.59	-	0.1	
9	398412.45	2205292.76	-	0.1	
10	398364.46	2205286.11	-	0.1	
11	398221.38	2205277.39	-	0.1	
12	398125.24	2205283.41	-	0.1	

полное наименование должности	подпись	инициалы, фамилия
-------------------------------	---------	-------------------

М.П.

Земельный участок					
вид объекта недвижимости					
Лист № 6 раздела 3.2		Всего листов раздела 3.2: 9		Всего разделов: 8	Всего листов выписки: 174
28.01.2022г. № КУВИ-001/2022-9251843					
Кадастровый номер:			47:23:0000000:52101		
13	398004.38	2205293.66	-	0.1	
14	397989.2	2205296.2	-	0.1	
15	397912.94	2205308.99	-	0.1	
16	397914.58	2205317.84	-	0.1	
17	397772.97	2205372.22	-	0.1	
18	397785.55	2205381.01	-	0.1	
19	397822.72	2205406.99	-	0.1	
20	397927.13	2205385.7	-	0.1	
21	397928.77	2205394.54	-	0.1	
22	398017.73	2205379.63	-	0.1	
23	398130.14	2205370.28	-	0.1	
24	398210.89	2205368.1	-	0.1	
25	398222.52	2205384.21	-	0.1	
26	398222.53	2205397.32	-	0.1	
27	398213.45	2205421.91	-	0.1	
28	398205.22	2205433.3	-	0.1	
29	398175.54	2205456.74	-	0.1	
30	398146.09	2205474.57	-	0.1	
31	398117.66	2205485.32	-	0.1	
32	398052.16	2205497.57	-	0.1	
33	398019.53	2205497.93	-	0.1	
34	397986.8	2205491.99	-	0.1	
35	398015.14	2205521.53	-	0.1	
36	398052.27	2205521.57	-	0.1	
37	398122	2205508.92	-	0.1	
38	398154.77	2205496.93	-	0.1	
39	398190.41	2205475.58	-	0.1	
40	398219.38	2205452.69	-	0.1	
41	398250.97	2205428.88	-	0.1	
42	398290.19	2205400.87	-	0.1	
43	398329.07	2205380.77	-	0.1	
44	398355.93	2205372.69	-	0.1	
45	398464.11	2205387.75	-	0.1	

полное наименование должности	подпись	инициалы, фамилия
-------------------------------	---------	-------------------

М.П.

Земельный участок				
вид объекта недвижимости				
Лист № 7 раздела 3.2	Всего листов раздела 3.2: 9		Всего разделов: 8	Всего листов выписки: 174
28.01.2022г. № КУВИ-001/2022-9251843				
Кадастровый номер:		47:23:0000000:52101		
46	398465.49	2205388.1	-	0.1
47	398516.23	2205400.65	-	0.1
48	398521.56	2205378.81	-	0.1
49	398622.45	2205402.07	-	0.1
50	398742.9	2205439.22	-	0.1
51	398792.13	2205457.6	-	0.1
52	398826.64	2205475.48	-	0.1
53	398856.1	2205490.72	-	0.1
54	399096.9	2205619.82	-	0.1
55	399098.41	2205586.59	-	0.1
56	399060.84	2205566.43	-	0.1
57	399054.76	2205559.31	-	0.1
58	399050.9	2205557.01	-	0.1
59	399041.08	2205555.91	-	0.1
60	398869.78	2205464.02	-	0.1
1	398802.62	2205429.5	-	0.1
1	398295.87	2205367.11	-	0.1
2	398276.75	2205381	-	0.1
3	398251.5	2205398.07	-	0.1
4	398246.52	2205396.5	-	0.1
5	398245.43	2205377.03	-	0.1
6	398243.11	2205367.23	-	0.1
1	398295.87	2205367.11	-	0.1
1	397841.14	2205496.51	-	0.1
2	397771.14	2205453.69	-	0.1
3	397702.94	2205408.55	-	0.1
4	397692.7	2205401.76	-	0.1
5	397622.49	2205368	-	0.1
6	397599.41	2205352.28	-	0.1
7	397571.96	2205341.76	-	0.1
8	397534.22	2205337.14	-	0.1
9	397497.66	2205343.1	-	0.1
10	397472.04	2205350.99	-	0.1

полное наименование должности	подпись	инициалы, фамилия
-------------------------------	---------	-------------------

М.П.

Земельный участок					
вид объекта недвижимости					
Лист № 8 раздела 3.2		Всего листов раздела 3.2: 9		Всего разделов: 8	Всего листов выписки: 174
28.01.2022г. № КУВИ-001/2022-9251843					
Кадастровый номер:			47:23:0000000:52101		
11	397461.48	2205353.51	-	0.1	
12	397420.99	2205381.08	-	0.1	
13	397406.21	2205397.09	-	0.1	
14	397363.74	2205428	-	0.1	
15	397337.46	2205450.39	-	0.1	
16	397323.24	2205469.42	-	0.1	
17	397311.78	2205492	-	0.1	
18	397262.71	2205614.27	-	0.1	
19	397264.87	2205622.61	-	0.1	
20	397271.44	2205647.97	-	0.1	
21	397278.53	2205675.3	-	0.1	
22	397282.67	2205691.29	-	0.1	
23	397295.86	2205688.02	-	0.1	
24	397520.13	2205661.17	-	0.1	
25	397556.22	2205652.67	-	0.1	
26	397591.02	2205636.82	-	0.1	
27	397728.04	2205552.83	-	0.1	
28	397760.17	2205538.95	-	0.1	
29	397778.73	2205534.76	-	0.1	
30	397816.32	2205535.7	-	0.1	
1	397841.14	2205496.51	-	0.1	
1	397641.3	2205406.81	-	0.1	
2	397631.29	2205414.18	-	0.1	
3	397488.12	2205480.1	-	0.1	
4	397402.11	2205526.29	-	0.1	
5	397374.67	2205539.12	-	0.1	
6	397352.38	2205524.31	-	0.1	
7	397346	2205515.66	-	0.1	
8	397341.19	2205500.12	-	0.1	
9	397342.57	2205483.63	-	0.1	
10	397353.82	2205467.95	-	0.1	
11	397377.89	2205447.39	-	0.1	
12	397448.68	2205394.42	-	0.1	

полное наименование должности	подпись	инициалы, фамилия
-------------------------------	---------	-------------------

М.П.

Земельный участок					
вид объекта недвижимости					
Лист № 9 раздела 3.2		Всего листов раздела 3.2: 9		Всего разделов: 8	Всего листов выписки: 174
28.01.2022г. № КУВИ-001/2022-9251843					
Кадастровый номер:			47:23:0000000:52101		
13	397479.55	2205375.01	-	0.1	
14	397501.64	2205366.76	-	0.1	
15	397533.77	2205361.14	-	0.1	
16	397563.48	2205364.21	-	0.1	
17	397587.36	2205373.05	-	0.1	
18	397610.6	2205386.51	-	0.1	
1	397641.3	2205406.81	-	0.1	
1	397711.86	2205460.51	-	0.1	
2	397720.69	2205479.18	-	0.1	
3	397721.36	2205512.83	-	0.1	
4	397715.39	2205532.42	-	0.1	
5	397580.96	2205615.05	-	0.1	
6	397550.48	2205629.37	-	0.1	
7	397519.58	2205631.54	-	0.1	
8	397497.33	2205618.96	-	0.1	
9	397482.73	2205594.37	-	0.1	
10	397483.79	2205554.06	-	0.1	
11	397514.47	2205529.51	-	0.1	
12	397655.27	2205464.78	-	0.1	
13	397699.39	2205450.06	-	0.1	
1	397711.86	2205460.51	-	0.1	
1	397452.63	2205571.54	-	0.1	
2	397455.28	2205598.63	-	0.1	
3	397459.7	2205611.4	-	0.1	
4	397465.63	2205623.42	-	0.1	
5	397469.82	2205642.86	-	0.1	
6	397319.34	2205660.89	-	0.1	
7	397309.37	2205662.37	-	0.1	
8	397435.89	2205570.97	-	0.1	
1	397452.63	2205571.54	-	0.1	

полное наименование должности	подпись	инициалы, фамилия
-------------------------------	---------	-------------------

М.П.

Выписка из Единого государственного реестра недвижимости об объекте недвижимости
Сведения о частях земельного участка

Земельный участок			
вид объекта недвижимости			

Лист № 1 раздела 4	Всего листов раздела 4: 66	Всего разделов: 8	Всего листов выписки: 174
--------------------	----------------------------	-------------------	---------------------------

28.01.2022г. № КУВИ-001/2022-9251843

Кадастровый номер: 47:23:0000000:52101

План (чертеж, схема) части земельного участка Учетный номер части: 47:23:0000000:52101/1



Масштаб 1:2000 Условные обозначения:

полное наименование должности	подпись	инициалы, фамилия
-------------------------------	---------	-------------------

М.П.

Земельный участок

вид объекта недвижимости

Лист № 2 раздела 4

Всего листов раздела 4: 66

Всего разделов: 8

Всего листов выписки: 174

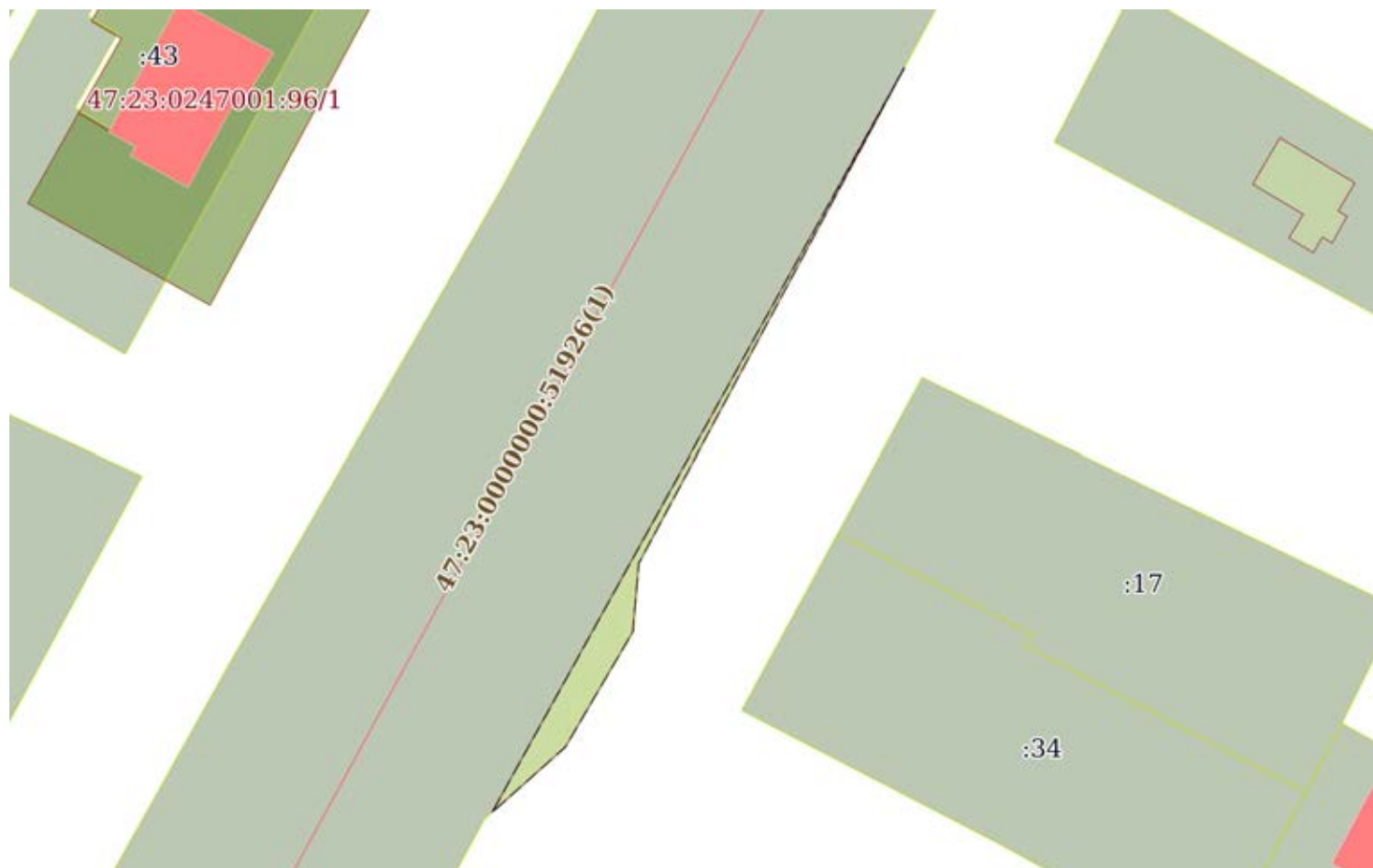
28.01.2022г. № КУВИ-001/2022-9251843

Кадастровый номер:

47:23:0000000:52101

План (чертеж, схема) части земельного участка

Учетный номер части: 47:23:0000000:52101/2



Масштаб 1:700

Условные обозначения:

полное наименование должности

подпись

инициалы, фамилия

М.П.

1115

Земельный участок
вид объекта недвижимости

Лист № 3 раздела 4

Всего листов раздела 4: 66

Всего разделов: 8

Всего листов выписки: 174

28.01.2022г. № КУВИ-001/2022-9251843

Кадастровый номер:

47:23:0000000:52101

План (чертеж, схема) части земельного участка

Учетный номер части: 47:23:0000000:52101/3



Масштаб 1:3000

Условные обозначения:

полное наименование должности

подпись

инициалы, фамилия

М.П.

1116

Земельный участок
вид объекта недвижимости

Лист № 4 раздела 4

Всего листов раздела 4: 66

Всего разделов: 8

Всего листов выписки: 174

28.01.2022г. № КУВИ-001/2022-9251843

Кадастровый номер:

47:23:0000000:52101

План (чертеж, схема) части земельного участка

Учетный номер части: 47:23:0000000:52101/4



Масштаб 1:300

Условные обозначения:

полное наименование должности

подпись

инициалы, фамилия

М.П.

1117

Земельный участок
вид объекта недвижимости

Лист № 5 раздела 4

Всего листов раздела 4: 66

Всего разделов: 8

Всего листов выписки: 174

28.01.2022г. № КУВИ-001/2022-9251843

Кадастровый номер:

47:23:0000000:52101

План (чертеж, схема) части земельного участка

Учетный номер части: 47:23:0000000:52101/5



Масштаб 1:6000

Условные обозначения:

полное наименование должности

подпись

инициалы, фамилия

М.П.

1118

Земельный участок			
вид объекта недвижимости			
Лист № 6 раздела 4	Всего листов раздела 4: 66	Всего разделов: 8	Всего листов выписки: 174
28.01.2022г. № КУВИ-001/2022-9251843			
Кадастровый номер:		47:23:0000000:52101	
План (чертеж, схема) части земельного участка		Учетный номер части: 47:23:0000000:52101/6	



Масштаб 1:600	Условные обозначения:	
---------------	-----------------------	--

полное наименование должности	подпись	инициалы, фамилия
-------------------------------	---------	-------------------

М.П.

Земельный участок
вид объекта недвижимости

Лист № 7 раздела 4

Всего листов раздела 4: 66

Всего разделов: 8

Всего листов выписки: 174

28.01.2022г. № КУВИ-001/2022-9251843

Кадастровый номер:

47:23:0000000:52101

План (чертеж, схема) части земельного участка

Учетный номер части: 47:23:0000000:52101/7



Масштаб 1:300

Условные обозначения:

полное наименование должности

подпись

инициалы, фамилия

М.П.

1120

Земельный участок			
вид объекта недвижимости			
Лист № 8 раздела 4	Всего листов раздела 4: 66	Всего разделов: 8	Всего листов выписки: 174
28.01.2022г. № КУВИ-001/2022-9251843			
Кадастровый номер:		47:23:0000000:52101	

План (чертеж, схема) части земельного участка Учетный номер части: 47:23:0000000:52101/8



Масштаб 1:300 Условные обозначения:

полное наименование должности	подпись	инициалы, фамилия

М.П.

Земельный участок

вид объекта недвижимости

Лист № 9 раздела 4

Всего листов раздела 4: 66

Всего разделов: 8

Всего листов выписки: 174

28.01.2022г. № КУВИ-001/2022-9251843

Кадастровый номер:

47:23:0000000:52101

План (чертеж, схема) части земельного участка

Учетный номер части: 47:23:0000000:52101/9



Масштаб 1:300

Условные обозначения:

полное наименование должности

подпись

инициалы, фамилия

М.П.

1122

Земельный участок
вид объекта недвижимости

Лист № 10 раздела 4

Всего листов раздела 4: 66

Всего разделов: 8

Всего листов выписки: 174

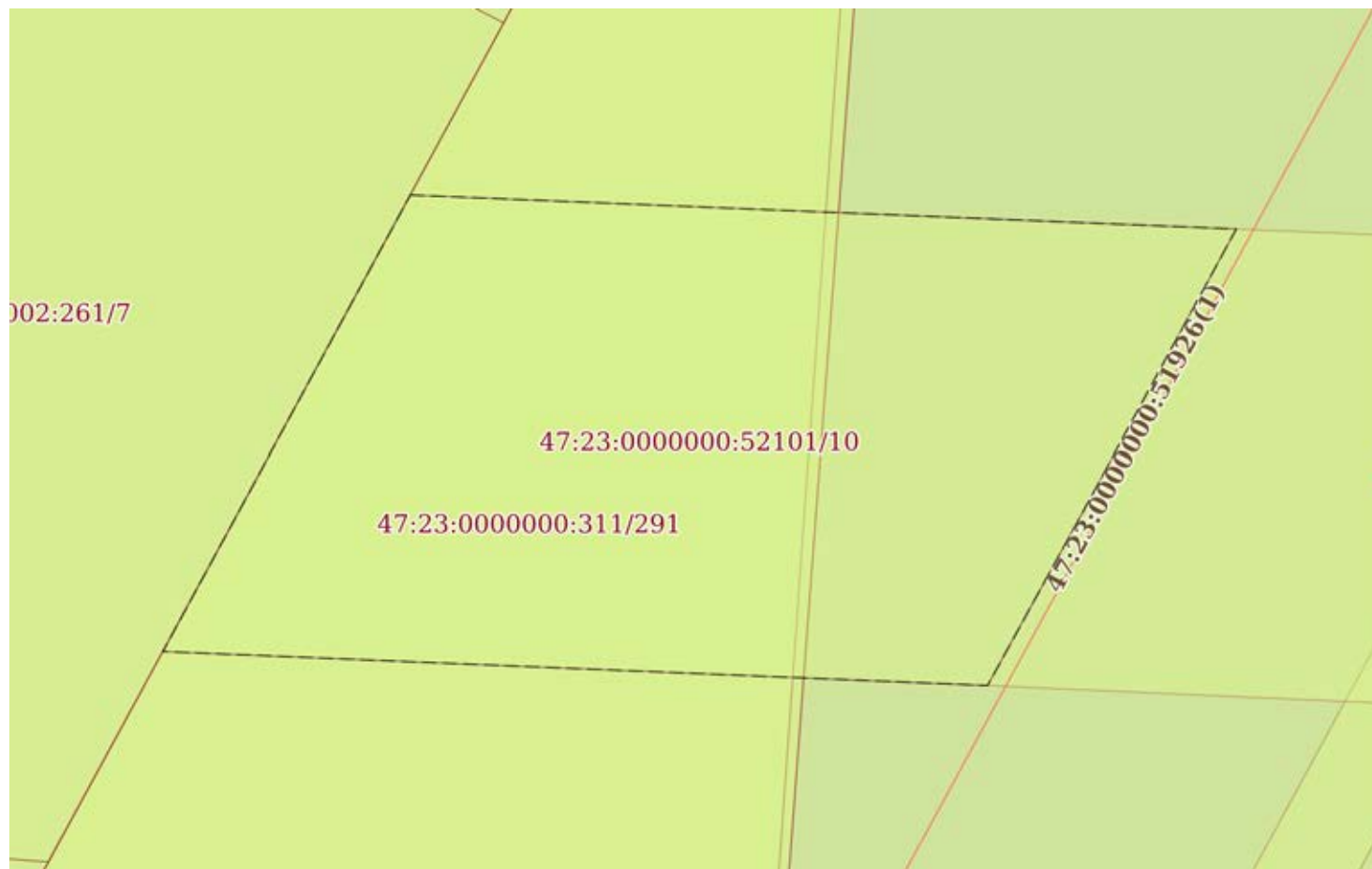
28.01.2022г. № КУВИ-001/2022-9251843

Кадастровый номер:

47:23:0000000:52101

План (чертеж, схема) части земельного участка

Учетный номер части: 47:23:0000000:52101/10



Масштаб 1:300

Условные обозначения:

полное наименование должности

подпись

инициалы, фамилия

М.П.

1123

Земельный участок

вид объекта недвижимости

Лист № 11 раздела 4

Всего листов раздела 4: 66

Всего разделов: 8

Всего листов выписки: 174

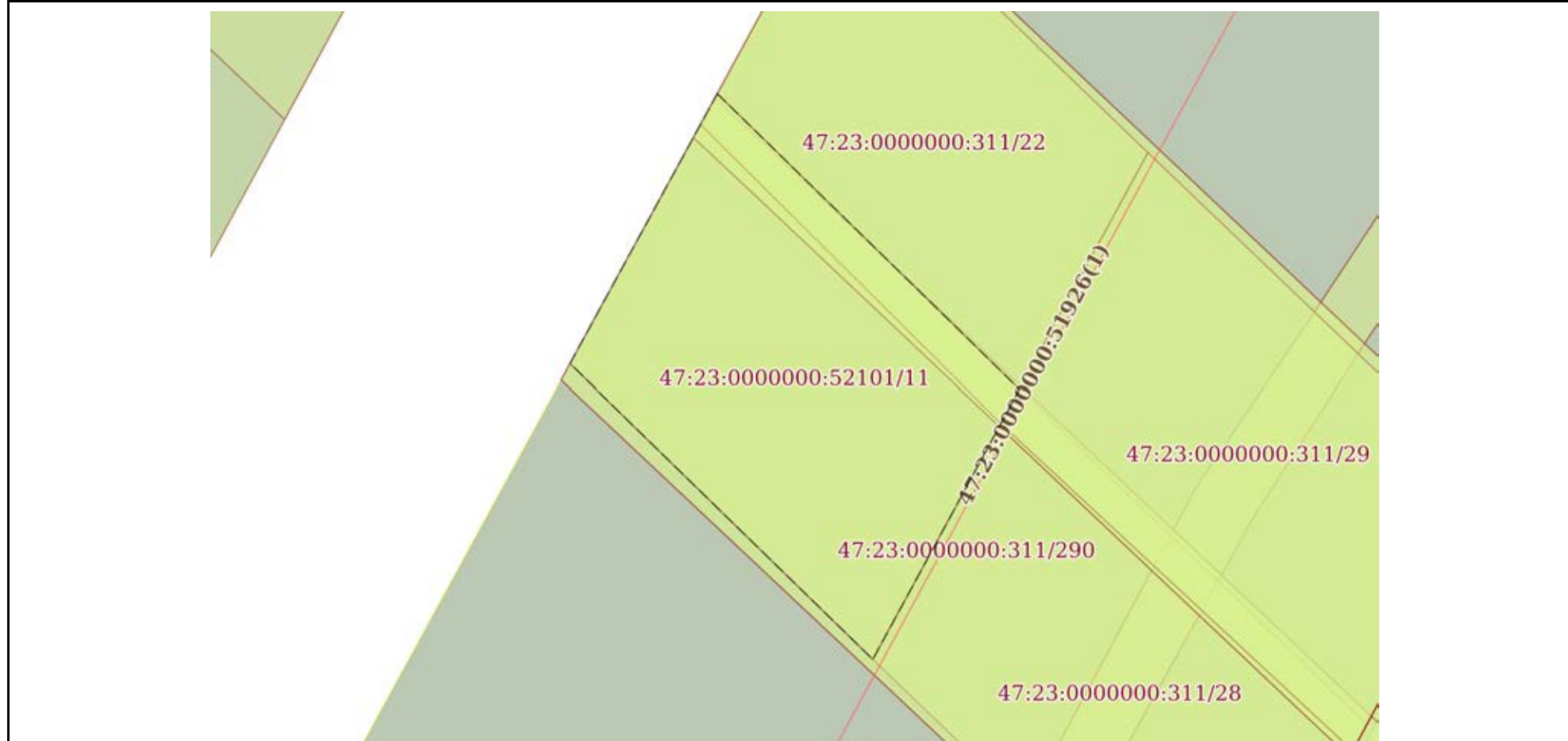
28.01.2022г. № КУВИ-001/2022-9251843

Кадастровый номер:

47:23:0000000:52101

План (чертеж, схема) части земельного участка

Учетный номер части: 47:23:0000000:52101/11



Масштаб 1:400

Условные обозначения:

полное наименование должности	подпись	инициалы, фамилия
-------------------------------	---------	-------------------

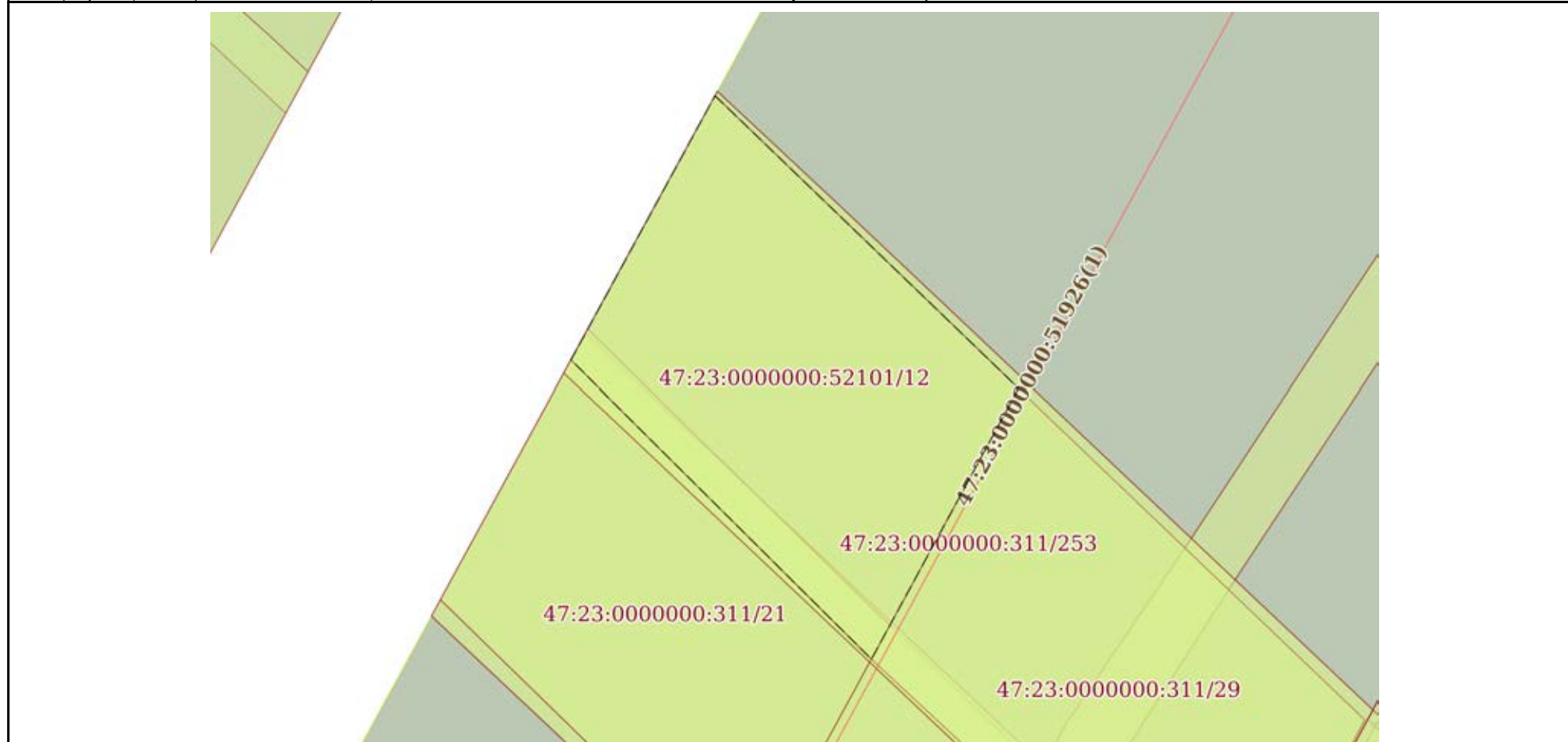
М.П.

1124

Земельный участок			
вид объекта недвижимости			
Лист № 12 раздела 4	Всего листов раздела 4: 66	Всего разделов: 8	Всего листов выписки: 174
28.01.2022г. № КУВИ-001/2022-9251843			
Кадастровый номер:		47:23:0000000:52101	

План (чертеж, схема) части земельного участка

Учетный номер части: 47:23:0000000:52101/12



Масштаб 1:400

Условные обозначения:

полное наименование должности	подпись	инициалы, фамилия
-------------------------------	---------	-------------------

М.П.

1125

Земельный участок
вид объекта недвижимости

Лист № 13 раздела 4

Всего листов раздела 4: 66

Всего разделов: 8

Всего листов выписки: 174

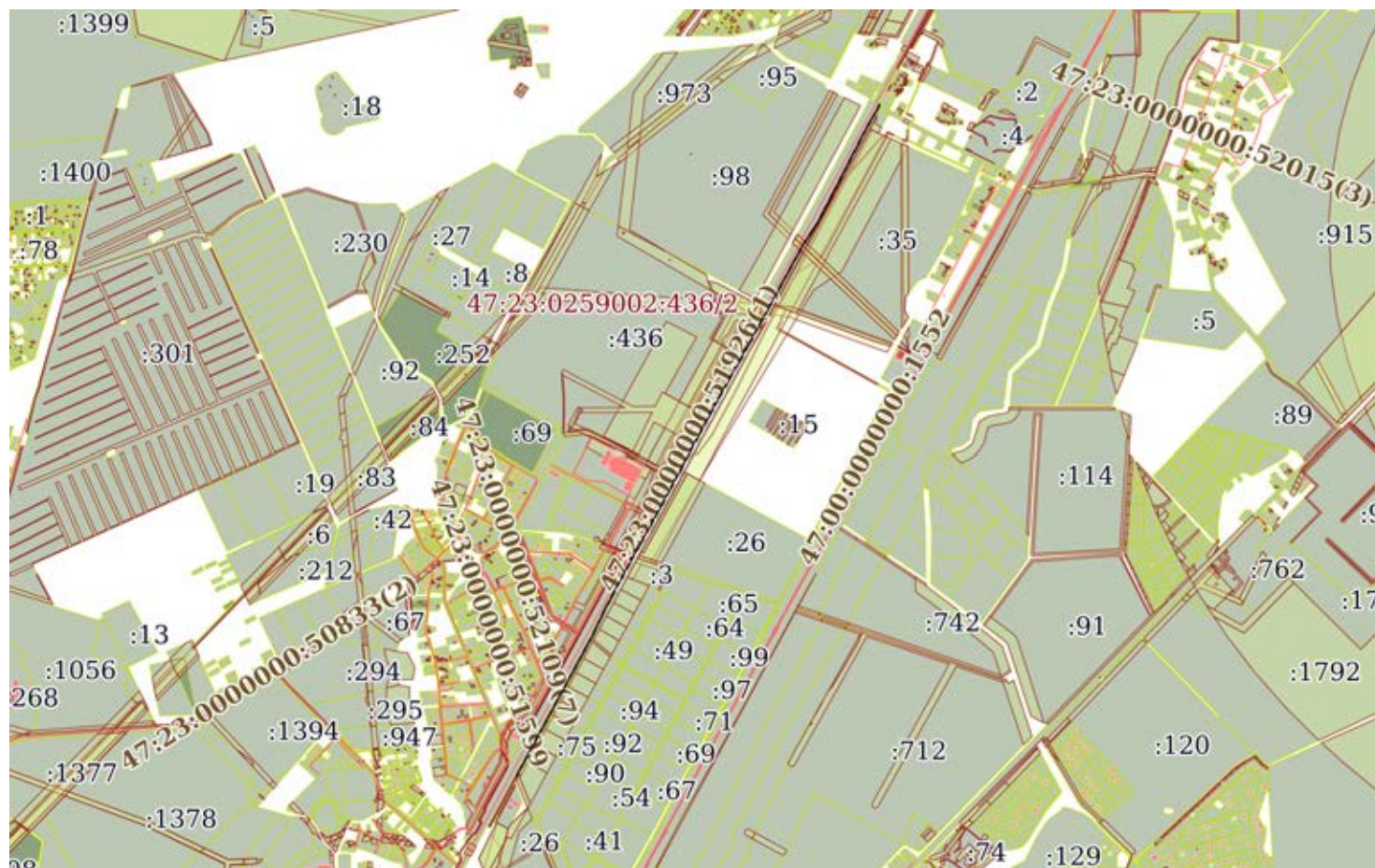
28.01.2022г. № КУВИ-001/2022-9251843

Кадастровый номер:

47:23:0000000:52101

План (чертеж, схема) части земельного участка

Учетный номер части: 47:23:0000000:52101/13



Масштаб 1:30000

Условные обозначения:

полное наименование должности

подпись

инициалы, фамилия

М.П.

1126

Земельный участок
вид объекта недвижимости

Лист № 14 раздела 4

Всего листов раздела 4: 66

Всего разделов: 8

Всего листов выписки: 174

28.01.2022г. № КУВИ-001/2022-9251843

Кадастровый номер:

47:23:0000000:52101

План (чертеж, схема) части земельного участка

Учетный номер части: 47:23:0000000:52101/14



Масштаб 1:300

Условные обозначения:

полное наименование должности

подпись

инициалы, фамилия

М.П.

1127

Земельный участок
вид объекта недвижимости

Лист № 15 раздела 4

Всего листов раздела 4: 66

Всего разделов: 8

Всего листов выписки: 174

28.01.2022г. № КУВИ-001/2022-9251843

Кадастровый номер:

47:23:0000000:52101

План (чертеж, схема) части земельного участка

Учетный номер части: 47:23:0000000:52101/15



Масштаб 1:300

Условные обозначения:

полное наименование должности

подпись

инициалы, фамилия

М.П.

1128

Земельный участок
вид объекта недвижимости

Лист № 16 раздела 4

Всего листов раздела 4: 66

Всего разделов: 8

Всего листов выписки: 174

28.01.2022г. № КУВИ-001/2022-9251843

Кадастровый номер:

47:23:0000000:52101

План (чертеж, схема) части земельного участка

Учетный номер части: 47:23:0000000:52101/16



Масштаб 1:300

Условные обозначения:

полное наименование должности

подпись

инициалы, фамилия

М.П.

1129

Земельный участок
вид объекта недвижимости

Лист № 17 раздела 4

Всего листов раздела 4: 66

Всего разделов: 8

Всего листов выписки: 174

28.01.2022г. № КУВИ-001/2022-9251843

Кадастровый номер:

47:23:0000000:52101

План (чертеж, схема) части земельного участка

Учетный номер части: 47:23:0000000:52101/17



Масштаб 1:400

Условные обозначения:

полное наименование должности

подпись

инициалы, фамилия

М.П.

1130

Земельный участок
вид объекта недвижимости

Лист № 18 раздела 4

Всего листов раздела 4: 66

Всего разделов: 8

Всего листов выписки: 174

28.01.2022г. № КУВИ-001/2022-9251843

Кадастровый номер:

47:23:0000000:52101

План (чертеж, схема) части земельного участка

Учетный номер части: 47:23:0000000:52101/18



Масштаб 1:400

Условные обозначения:

полное наименование должности

подпись

инициалы, фамилия

М.П.

1131

Земельный участок
вид объекта недвижимости

Лист № 19 раздела 4

Всего листов раздела 4: 66

Всего разделов: 8

Всего листов выписки: 174

28.01.2022г. № КУВИ-001/2022-9251843

Кадастровый номер:

47:23:0000000:52101

План (чертеж, схема) части земельного участка

Учетный номер части: 47:23:0000000:52101/19



Масштаб 1:300

Условные обозначения:

полное наименование должности

подпись

инициалы, фамилия

М.П.

1132

Земельный участок
вид объекта недвижимости

Лист № 20 раздела 4

Всего листов раздела 4: 66

Всего разделов: 8

Всего листов выписки: 174

28.01.2022г. № КУВИ-001/2022-9251843

Кадастровый номер:

47:23:0000000:52101

План (чертеж, схема) части земельного участка

Учетный номер части: 47:23:0000000:52101/20



Масштаб 1:300

Условные обозначения:

полное наименование должности

подпись

инициалы, фамилия

М.П.

1133

Земельный участок
вид объекта недвижимости

Лист № 21 раздела 4

Всего листов раздела 4: 66

Всего разделов: 8

Всего листов выписки: 174

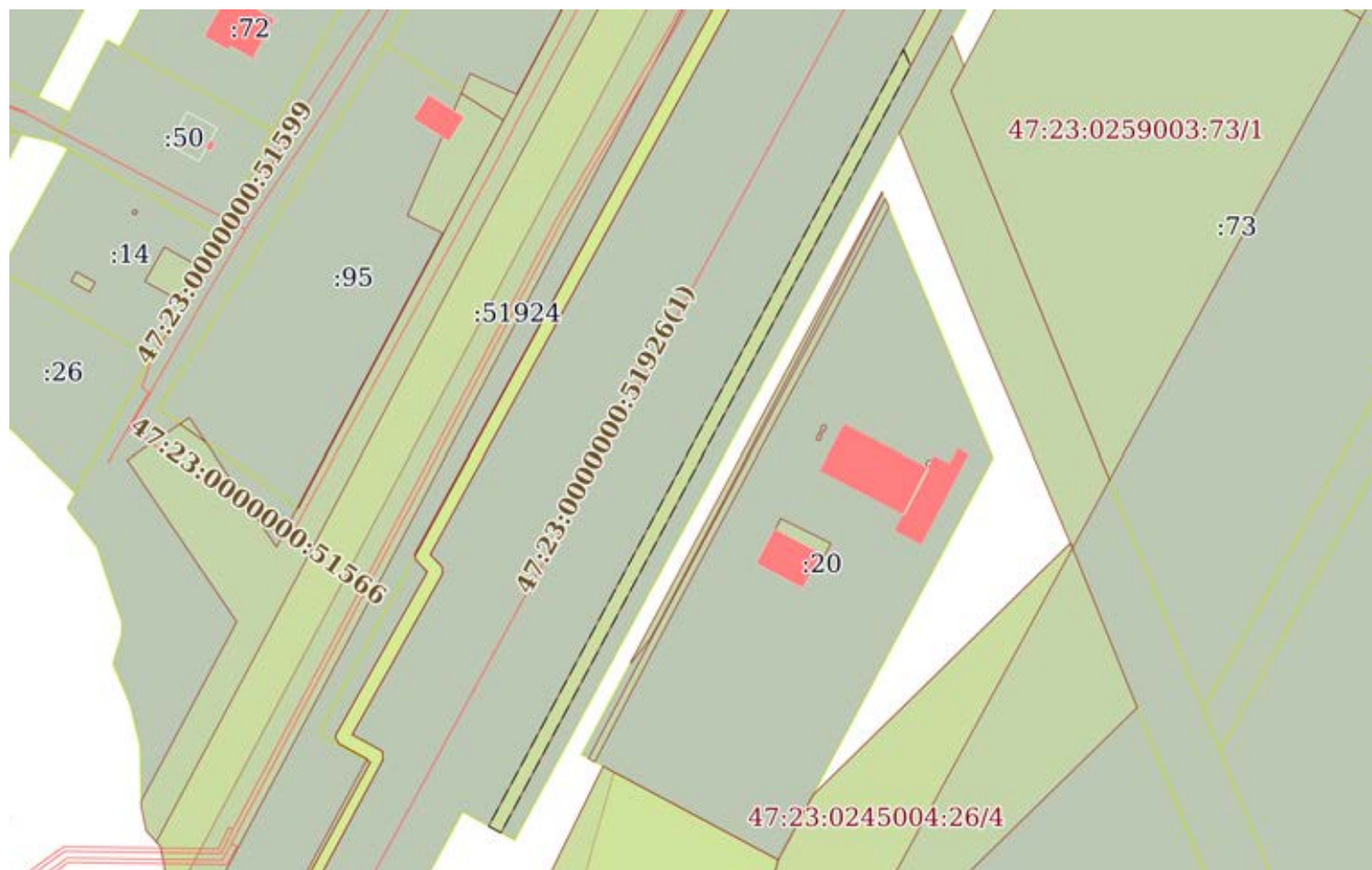
28.01.2022г. № КУВИ-001/2022-9251843

Кадастровый номер:

47:23:0000000:52101

План (чертеж, схема) части земельного участка

Учетный номер части: 47:23:0000000:52101/21



Масштаб 1:2000

Условные обозначения:

полное наименование должности

подпись

инициалы, фамилия

М.П.

1134

Земельный участок
вид объекта недвижимости

Лист № 22 раздела 4

Всего листов раздела 4: 66

Всего разделов: 8

Всего листов выписки: 174

28.01.2022г. № КУВИ-001/2022-9251843

Кадастровый номер:

47:23:0000000:52101

План (чертеж, схема) части земельного участка

Учетный номер части: 47:23:0000000:52101/22



Масштаб 1:3000

Условные обозначения:

полное наименование должности

подпись

инициалы, фамилия

М.П.

1135

Земельный участок
вид объекта недвижимости

Лист № 23 раздела 4

Всего листов раздела 4: 66

Всего разделов: 8

Всего листов выписки: 174

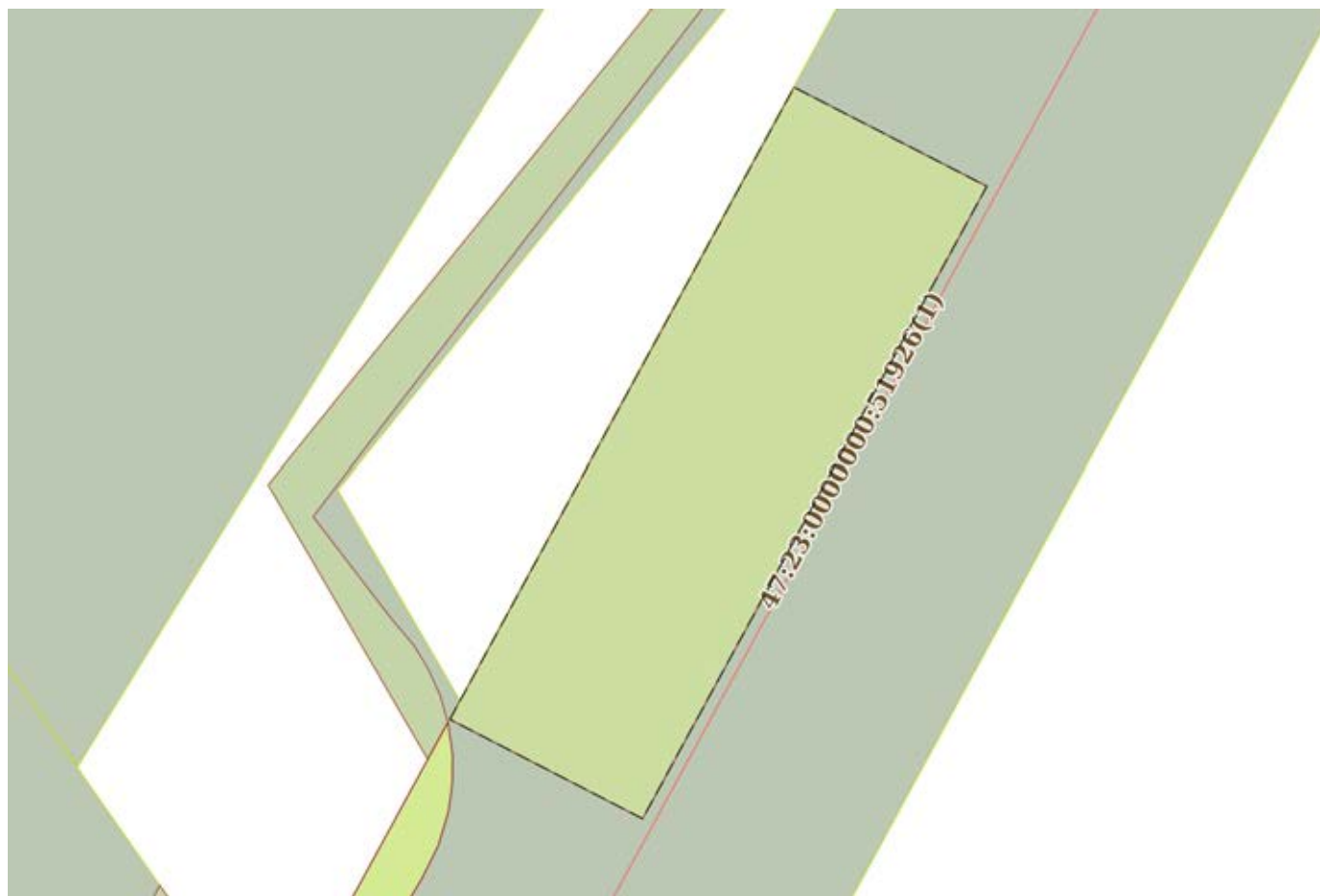
28.01.2022г. № КУВИ-001/2022-9251843

Кадастровый номер:

47:23:0000000:52101

План (чертеж, схема) части земельного участка

Учетный номер части: 47:23:0000000:52101/23



Масштаб 1:500

Условные обозначения:

полное наименование должности

подпись

инициалы, фамилия

М.П.

1136

Земельный участок

вид объекта недвижимости

Лист № 24 раздела 4

Всего листов раздела 4: 66

Всего разделов: 8

Всего листов выписки: 174

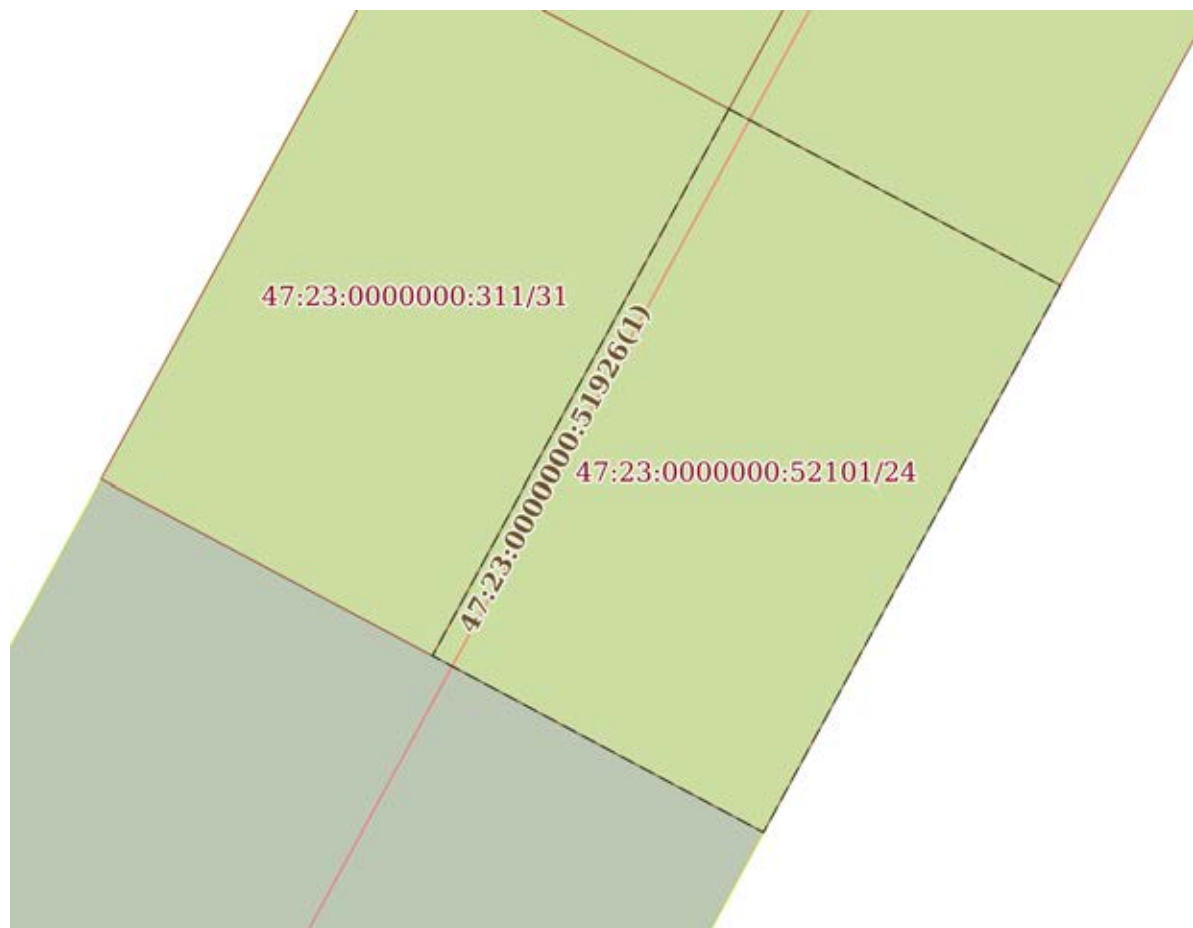
28.01.2022г. № КУВИ-001/2022-9251843

Кадастровый номер:

47:23:0000000:52101

План (чертеж, схема) части земельного участка

Учетный номер части: 47:23:0000000:52101/24



Масштаб 1:300

Условные обозначения:

полное наименование должности

подпись

инициалы, фамилия

М.П.

1137

Земельный участок
вид объекта недвижимости

Лист № 25 раздела 4

Всего листов раздела 4: 66

Всего разделов: 8

Всего листов выписки: 174

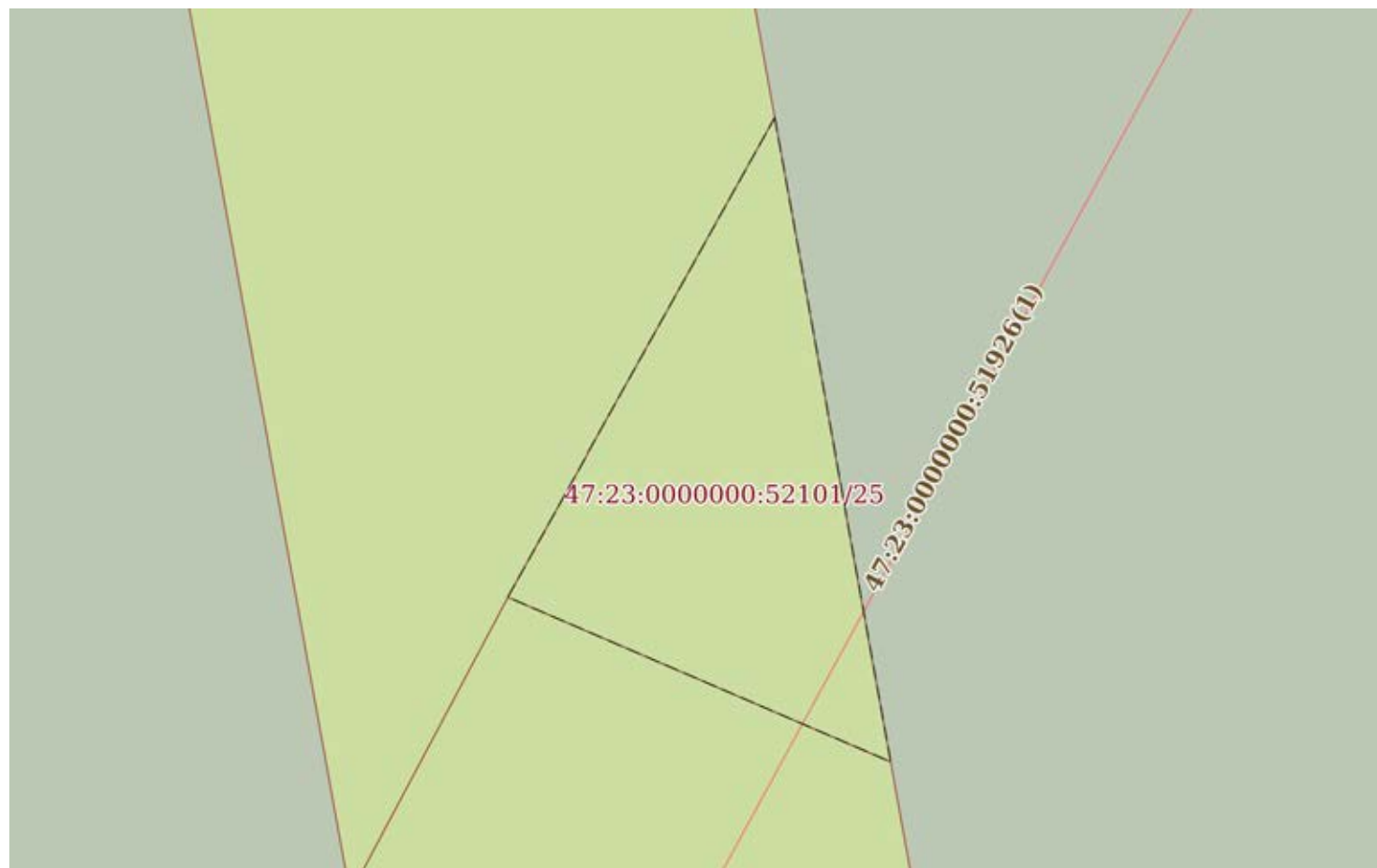
28.01.2022г. № КУВИ-001/2022-9251843

Кадастровый номер:

47:23:0000000:52101

План (чертеж, схема) части земельного участка

Учетный номер части: 47:23:0000000:52101/25



Масштаб 1:50

Условные обозначения:

полное наименование должности

подпись

инициалы, фамилия

М.П.

1138

Земельный участок
вид объекта недвижимости

Лист № 26 раздела 4

Всего листов раздела 4: 66

Всего разделов: 8

Всего листов выписки: 174

28.01.2022г. № КУВИ-001/2022-9251843

Кадастровый номер:

47:23:0000000:52101

План (чертеж, схема) части земельного участка

Учетный номер части: 47:23:0000000:52101/26



Масштаб 1:2000

Условные обозначения:

полное наименование должности

подпись

инициалы, фамилия

М.П.

1139

Земельный участок
вид объекта недвижимости

Лист № 27 раздела 4

Всего листов раздела 4: 66

Всего разделов: 8

Всего листов выписки: 174

28.01.2022г. № КУВИ-001/2022-9251843

Кадастровый номер:

47:23:0000000:52101

План (чертеж, схема) части земельного участка

Учетный номер части: 47:23:0000000:52101/27



Масштаб 1:300

Условные обозначения:

полное наименование должности

подпись

инициалы, фамилия

М.П.

1140

Земельный участок

вид объекта недвижимости

Лист № 28 раздела 4

Всего листов раздела 4: 66

Всего разделов: 8

Всего листов выписки: 174

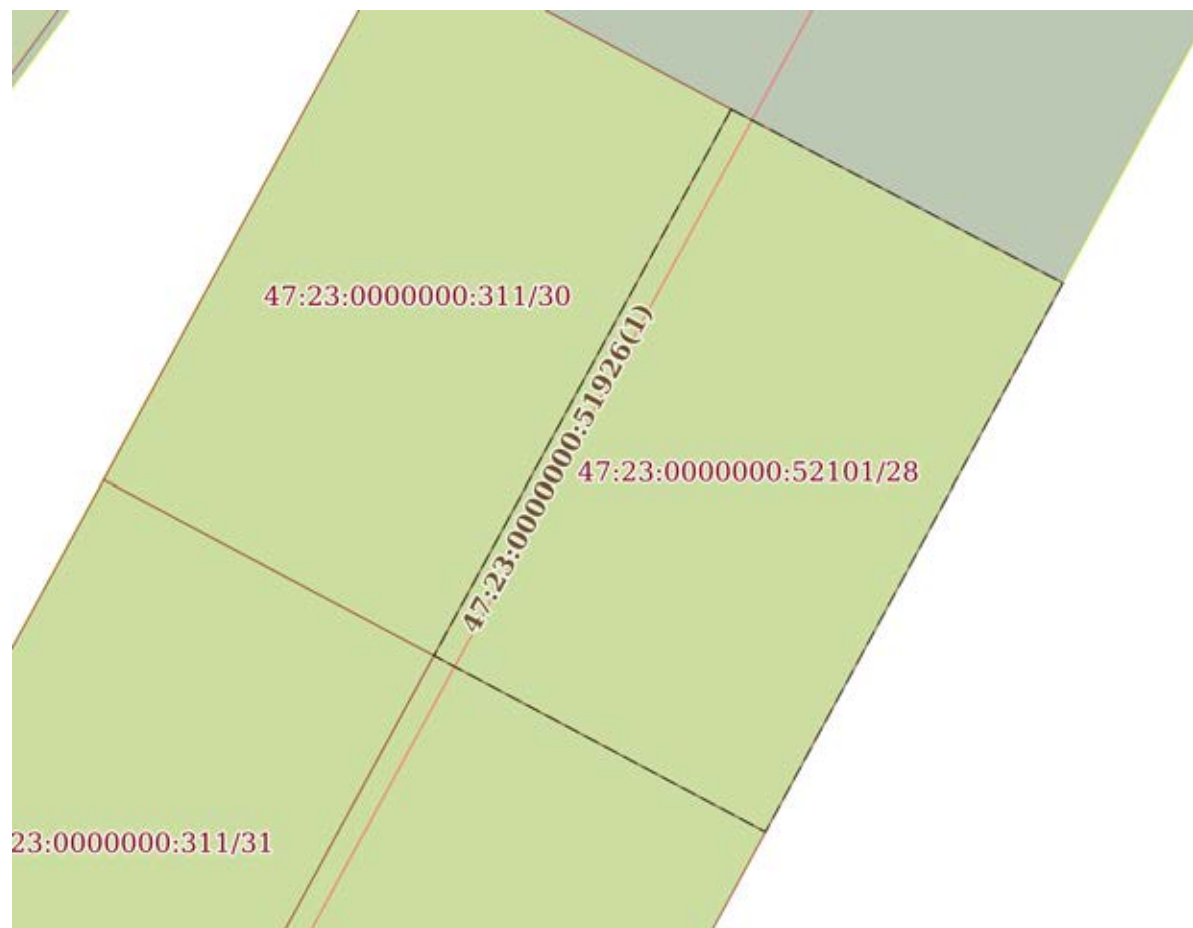
28.01.2022г. № КУВИ-001/2022-9251843

Кадастровый номер:

47:23:0000000:52101

План (чертеж, схема) части земельного участка

Учетный номер части: 47:23:0000000:52101/28



Масштаб 1:300

Условные обозначения:

полное наименование должности

подпись

инициалы, фамилия

М.П.

1141

Земельный участок
вид объекта недвижимости

Лист № 29 раздела 4

Всего листов раздела 4: 66

Всего разделов: 8

Всего листов выписки: 174

28.01.2022г. № КУВИ-001/2022-9251843

Кадастровый номер:

47:23:0000000:52101

План (чертеж, схема) части земельного участка

Учетный номер части: 47:23:0000000:52101/29



Масштаб 1:3000

Условные обозначения:

полное наименование должности

подпись

инициалы, фамилия

М.П.

1142

Земельный участок
вид объекта недвижимости

Лист № 30 раздела 4

Всего листов раздела 4: 66

Всего разделов: 8

Всего листов выписки: 174

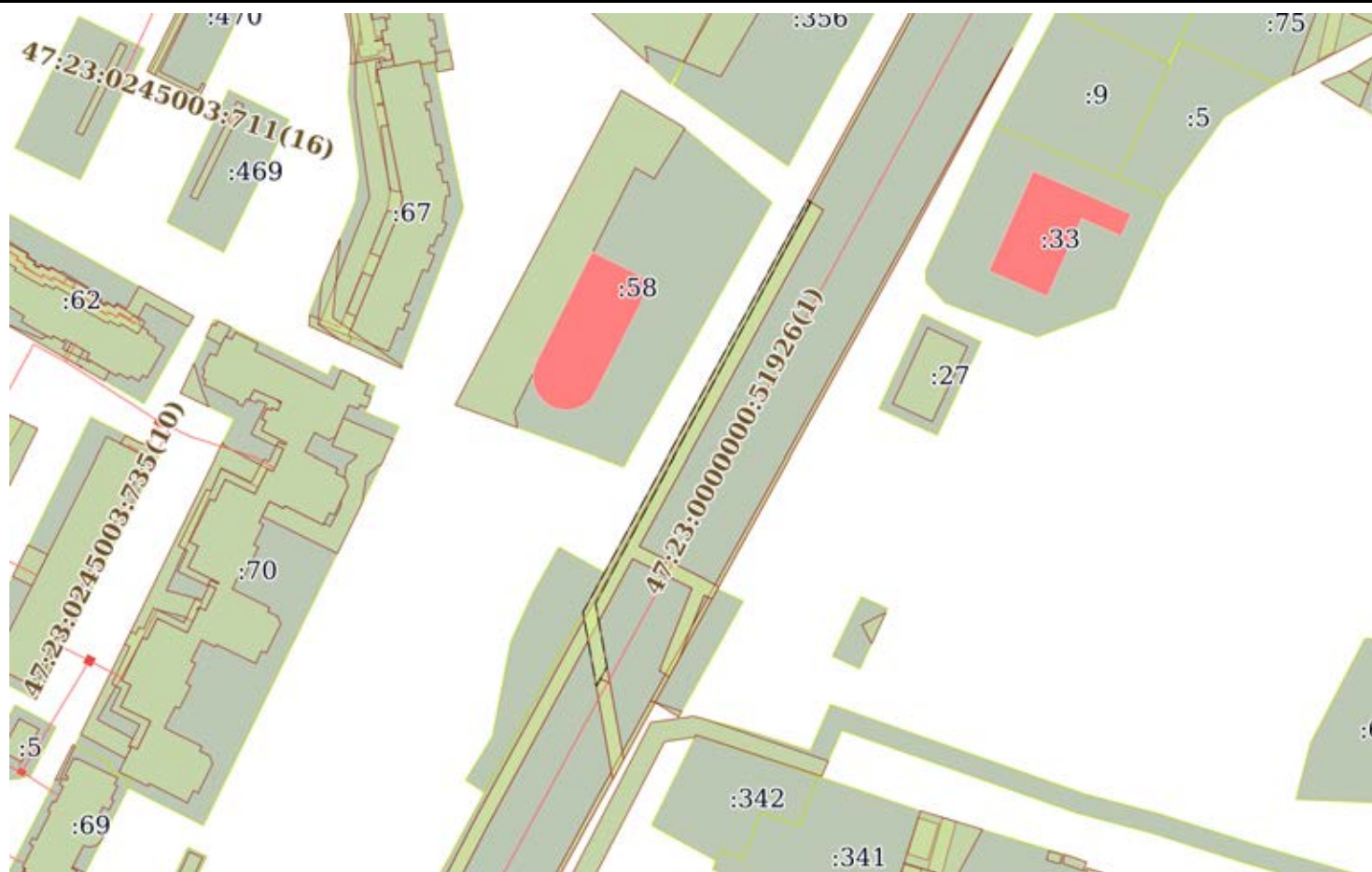
28.01.2022г. № КУВИ-001/2022-9251843

Кадастровый номер:

47:23:0000000:52101

План (чертеж, схема) части земельного участка

Учетный номер части: 47:23:0000000:52101/30



Масштаб 1:2000

Условные обозначения:

полное наименование должности

подпись

инициалы, фамилия

М.П.

1143

Земельный участок

вид объекта недвижимости

Лист № 31 раздела 4

Всего листов раздела 4: 66

Всего разделов: 8

Всего листов выписки: 174

28.01.2022г. № КУВИ-001/2022-9251843

Кадастровый номер:

47:23:0000000:52101

План (чертеж, схема) части земельного участка

Учетный номер части: 47:23:0000000:52101/31



Масштаб 1:300

Условные обозначения:

полное наименование должности

подпись

инициалы, фамилия

М.П.

1144

Земельный участок
вид объекта недвижимости

Лист № 32 раздела 4

Всего листов раздела 4: 66

Всего разделов: 8

Всего листов выписки: 174

28.01.2022г. № КУВИ-001/2022-9251843

Кадастровый номер:

47:23:0000000:52101

План (чертеж, схема) части земельного участка

Учетный номер части: 47:23:0000000:52101/32



Масштаб 1:2000

Условные обозначения:

полное наименование должности

подпись

инициалы, фамилия

М.П.

1145

Земельный участок
вид объекта недвижимости

Лист № 33 раздела 4

Всего листов раздела 4: 66

Всего разделов: 8

Всего листов выписки: 174

28.01.2022г. № КУВИ-001/2022-9251843

Кадастровый номер:

47:23:0000000:52101

План (чертеж, схема) части земельного участка

Учетный номер части: 47:23:0000000:52101/33



Масштаб 1:300

Условные обозначения:

полное наименование должности

подпись

инициалы, фамилия

М.П.

1146

Земельный участок			
вид объекта недвижимости			
Лист № 34 раздела 4	Всего листов раздела 4: 66	Всего разделов: 8	Всего листов выписки: 174
28.01.2022г. № КУВИ-001/2022-9251843			
Кадастровый номер:		47:23:0000000:52101	

План (чертеж, схема) части земельного участка	Учетный номер части: 47:23:0000000:52101/34
Масштаб 1:1000	Условные обозначения:

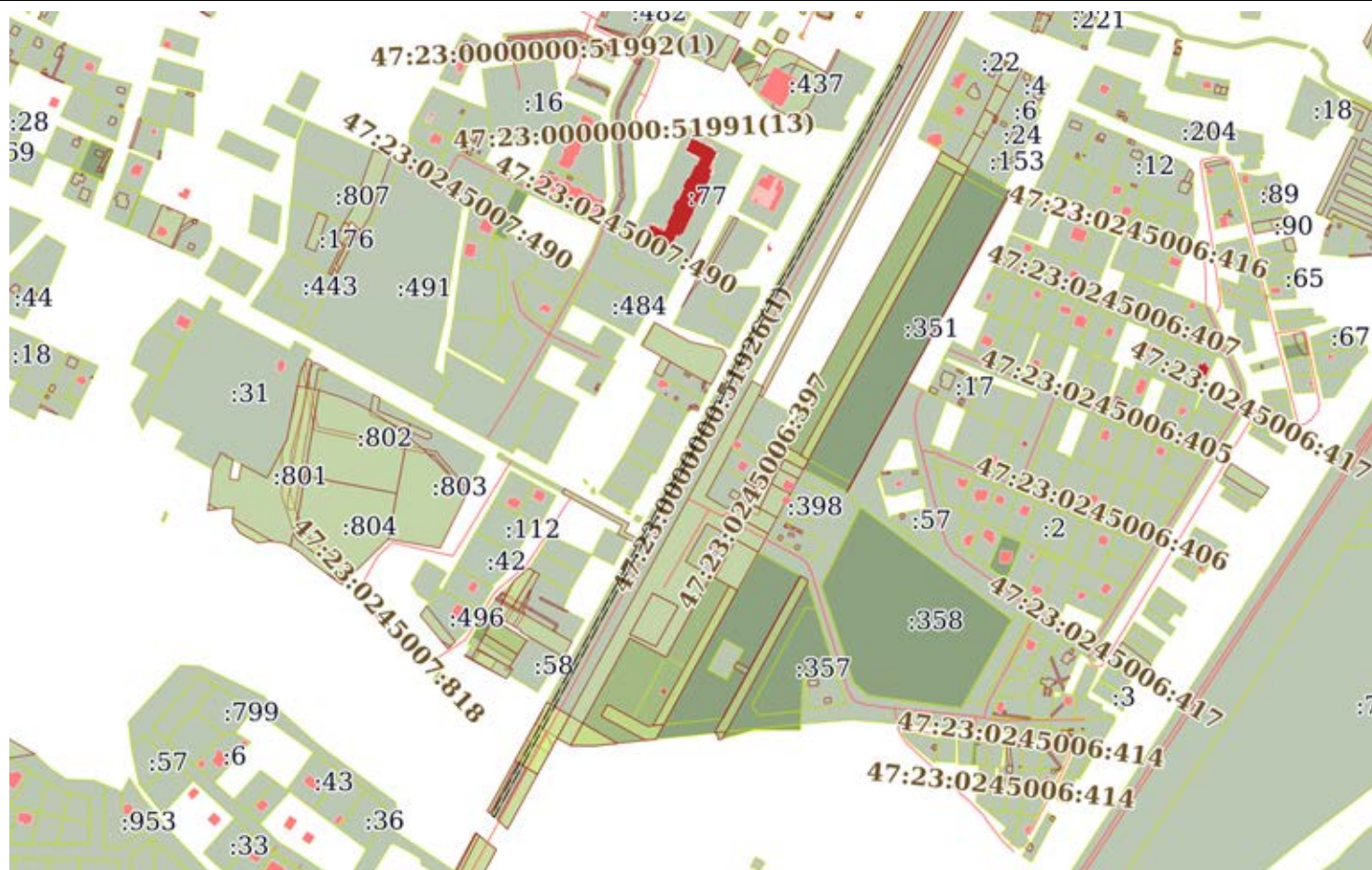
полное наименование должности	подпись	инициалы, фамилия
-------------------------------	---------	-------------------

М.П.

Земельный участок			
вид объекта недвижимости			
Лист № 35 раздела 4	Всего листов раздела 4: 66	Всего разделов: 8	Всего листов выписки: 174
28.01.2022г. № КУВИ-001/2022-9251843			
Кадастровый номер:		47:23:0000000:52101	

План (чертеж, схема) части земельного участка

Учетный номер части: 47:23:0000000:52101/35



Масштаб 1:8000

Условные обозначения:

полное наименование должности	подпись	инициалы, фамилия

М.П.

Земельный участок
вид объекта недвижимости

Лист № 36 раздела 4

Всего листов раздела 4: 66

Всего разделов: 8

Всего листов выписки: 174

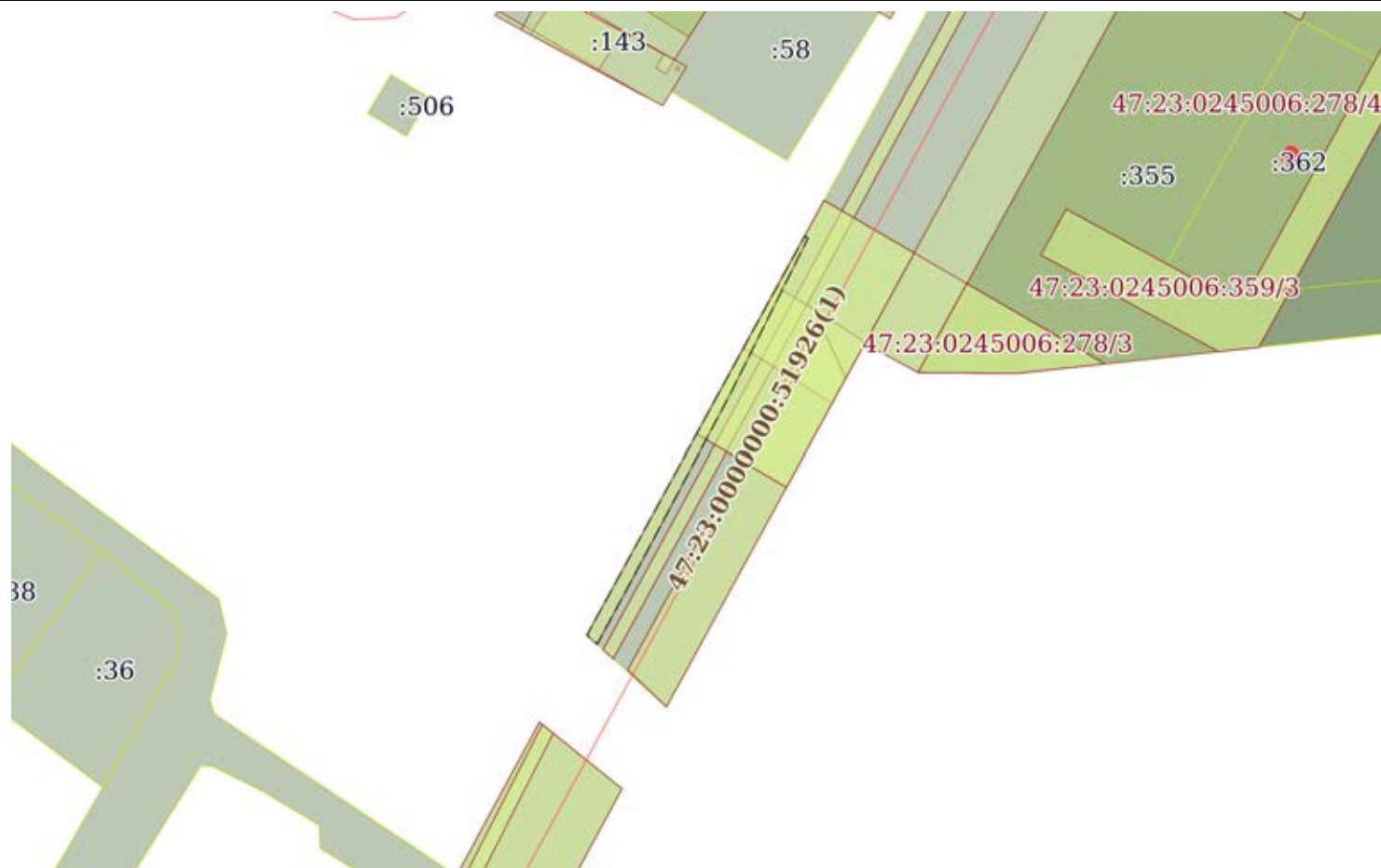
28.01.2022г. № КУВИ-001/2022-9251843

Кадастровый номер:

47:23:0000000:52101

План (чертеж, схема) части земельного участка

Учетный номер части: 47:23:0000000:52101/36



Масштаб 1:2000

Условные обозначения:

полное наименование должности

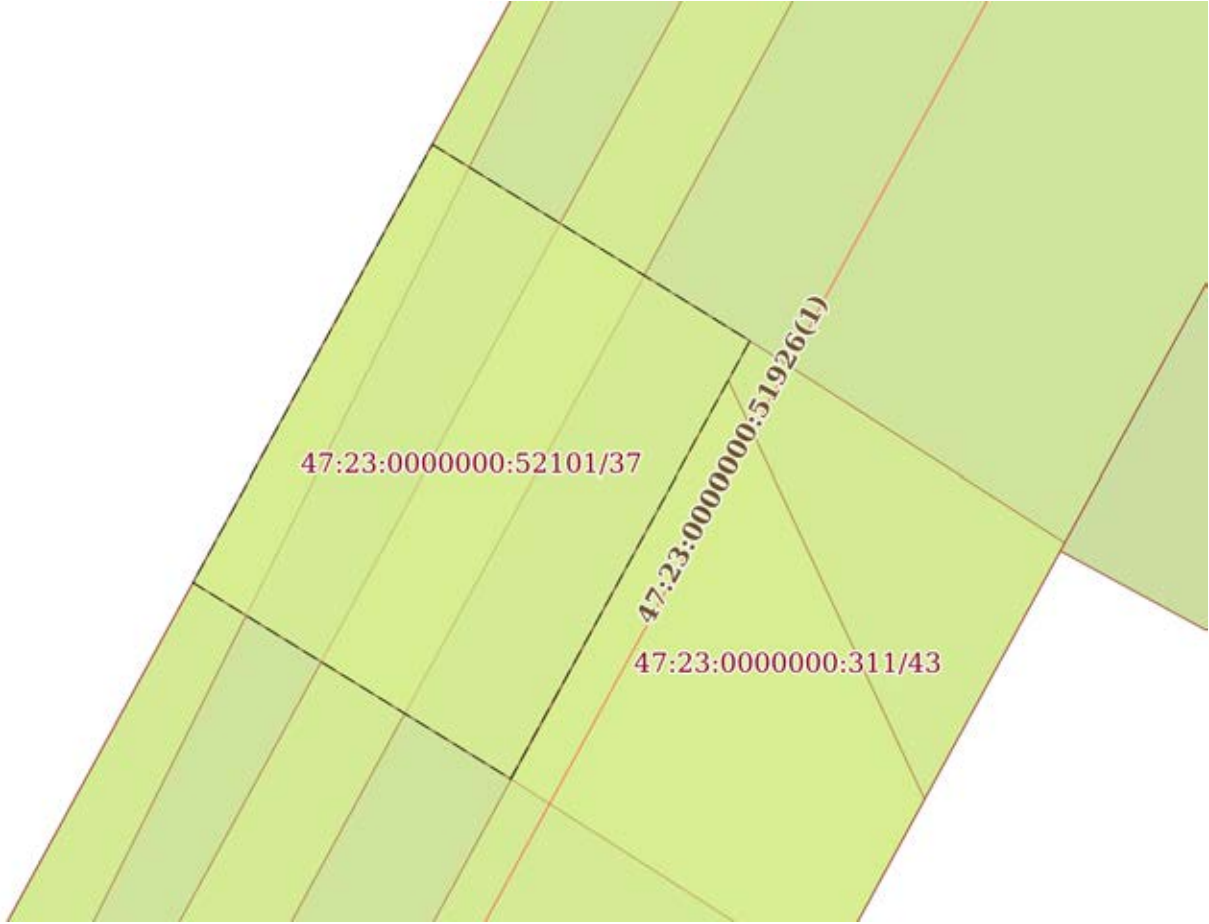
подпись

инициалы, фамилия

М.П.

1149

Земельный участок			
вид объекта недвижимости			
Лист № 37 раздела 4	Всего листов раздела 4: 66	Всего разделов: 8	Всего листов выписки: 174
28.01.2022г. № КУВИ-001/2022-9251843			
Кадастровый номер:		47:23:0000000:52101	

План (чертеж, схема) части земельного участка		Учетный номер части: 47:23:0000000:52101/37	
			
Масштаб 1:300	Условные обозначения:		

полное наименование должности	подпись	инициалы, фамилия

М.П.

Земельный участок
вид объекта недвижимости

Лист № 38 раздела 4

Всего листов раздела 4: 66

Всего разделов: 8

Всего листов выписки: 174

28.01.2022г. № КУВИ-001/2022-9251843

Кадастровый номер:

47:23:0000000:52101

План (чертеж, схема) части земельного участка

Учетный номер части: 47:23:0000000:52101/38



Масштаб 1:4000

Условные обозначения:

полное наименование должности

подпись

инициалы, фамилия

М.П.

1151

Земельный участок
вид объекта недвижимости

Лист № 39 раздела 4

Всего листов раздела 4: 66

Всего разделов: 8

Всего листов выписки: 174

28.01.2022г. № КУВИ-001/2022-9251843

Кадастровый номер:

47:23:0000000:52101

План (чертеж, схема) части земельного участка

Учетный номер части: 47:23:0000000:52101/39



Масштаб 1:2000

Условные обозначения:

полное наименование должности

подпись

инициалы, фамилия

М.П.

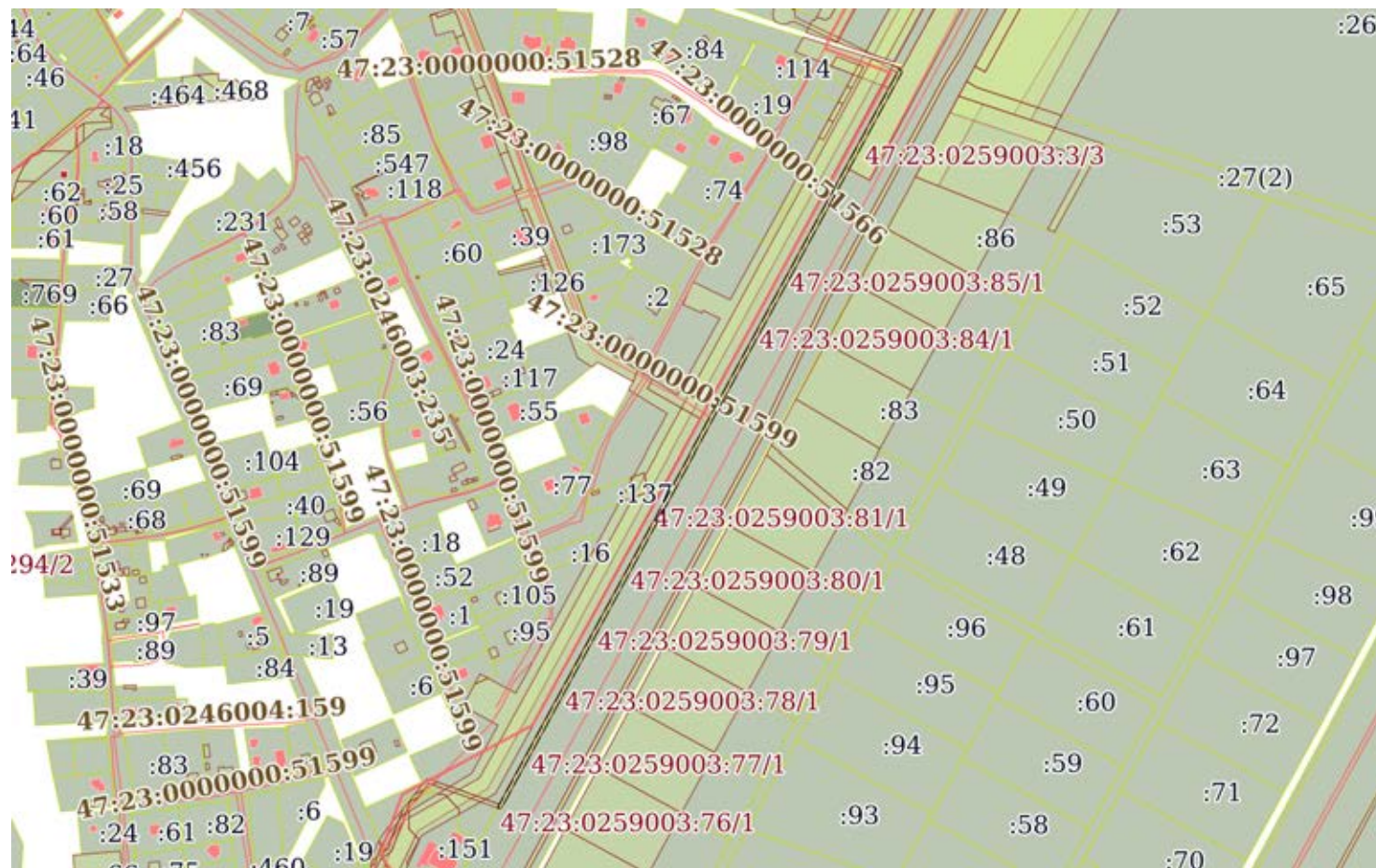
1152

Земельный участок			
вид объекта недвижимости			
Лист № 40 раздела 4	Всего листов раздела 4: 66	Всего разделов: 8	Всего листов выписки: 174

28.01.2022г. № КУВИ-001/2022-9251843

Кадастровый номер:	47:23:0000000:52101
--------------------	---------------------

План (чертеж, схема) части земельного участка	Учетный номер части: 47:23:0000000:52101/40
---	---



Масштаб 1:7000	Условные обозначения:
----------------	-----------------------

полное наименование должности	подпись	инициалы, фамилия
-------------------------------	---------	-------------------

М.П.

Земельный участок

вид объекта недвижимости

Лист № 41 раздела 4

Всего листов раздела 4: 66

Всего разделов: 8

Всего листов выписки: 174

28.01.2022г. № КУВИ-001/2022-9251843

Кадастровый номер:

47:23:0000000:52101

План (чертеж, схема) части земельного участка

Учетный номер части: 47:23:0000000:52101/41



Масштаб 1:3000

Условные обозначения:

полное наименование должности

подпись

инициалы, фамилия

М.П.

1154

Земельный участок
вид объекта недвижимости

Лист № 42 раздела 4

Всего листов раздела 4: 66

Всего разделов: 8

Всего листов выписки: 174

28.01.2022г. № КУВИ-001/2022-9251843

Кадастровый номер:

47:23:0000000:52101

План (чертеж, схема) части земельного участка

Учетный номер части: 47:23:0000000:52101/42



Масштаб 1:1000

Условные обозначения:

полное наименование должности

подпись

инициалы, фамилия

М.П.

1155

Земельный участок

вид объекта недвижимости

Лист № 43 раздела 4

Всего листов раздела 4: 66

Всего разделов: 8

Всего листов выписки: 174

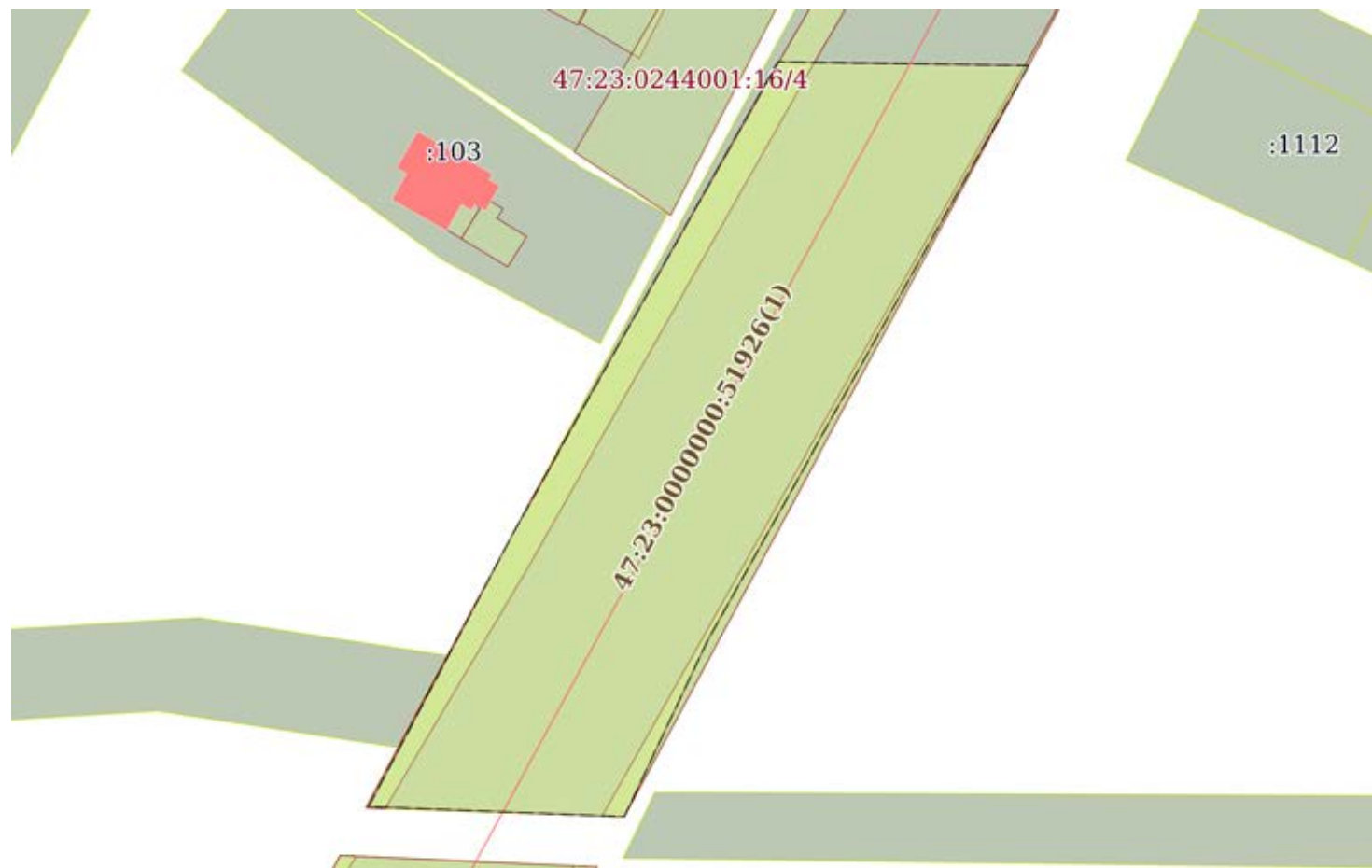
28.01.2022г. № КУВИ-001/2022-9251843

Кадастровый номер:

47:23:0000000:52101

План (чертеж, схема) части земельного участка

Учетный номер части: 47:23:0000000:52101/43



Масштаб 1:900

Условные обозначения:

полное наименование должности

подпись

инициалы, фамилия

М.П.

1156

Земельный участок
вид объекта недвижимости

Лист № 44 раздела 4

Всего листов раздела 4: 66

Всего разделов: 8

Всего листов выписки: 174

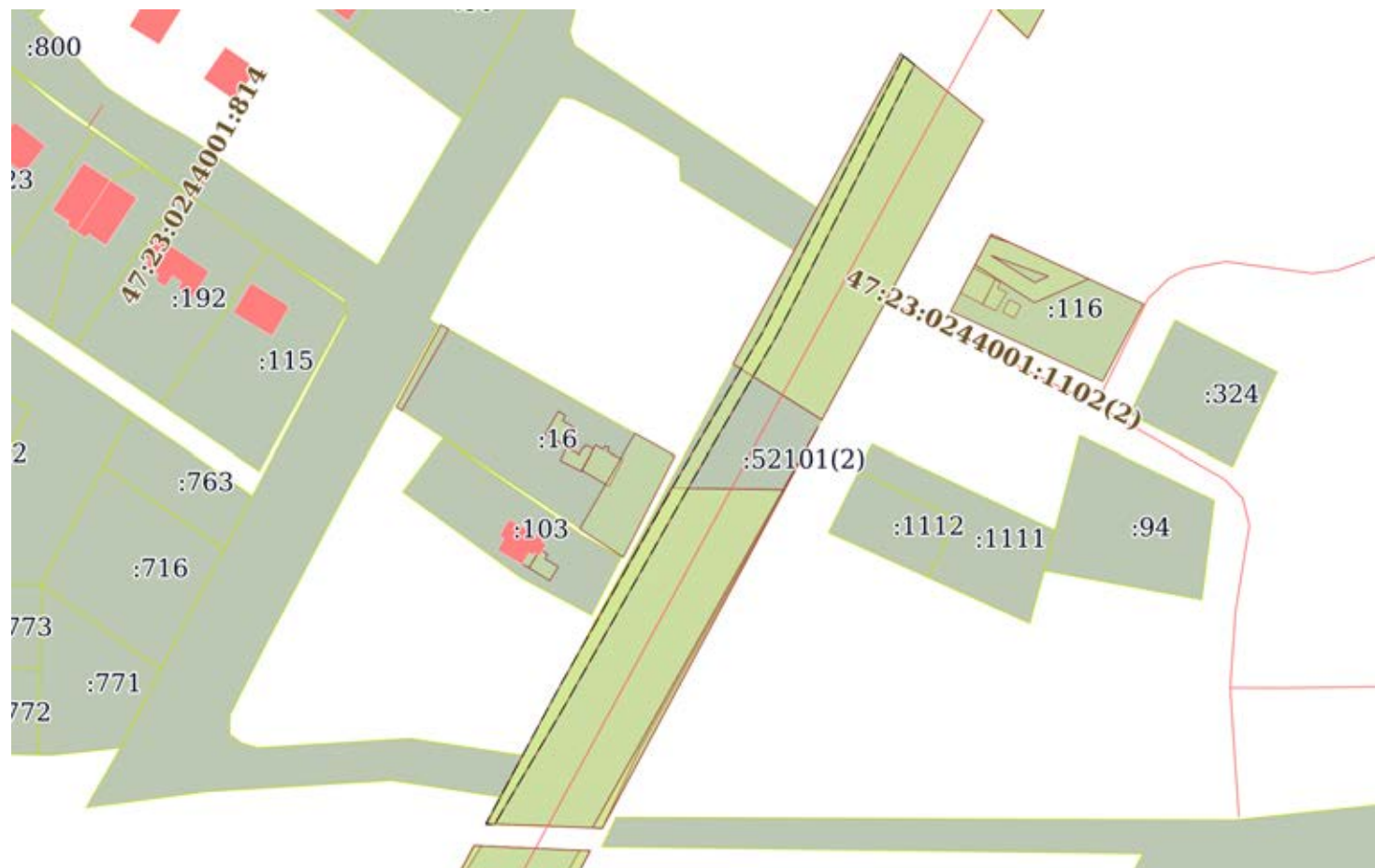
28.01.2022г. № КУВИ-001/2022-9251843

Кадастровый номер:

47:23:0000000:52101

План (чертеж, схема) части земельного участка

Учетный номер части: 47:23:0000000:52101/44



Масштаб 1:2000

Условные обозначения:

полное наименование должности

подпись

инициалы, фамилия

М.П.

1157

Земельный участок
вид объекта недвижимости

Лист № 45 раздела 4

Всего листов раздела 4: 66

Всего разделов: 8

Всего листов выписки: 174

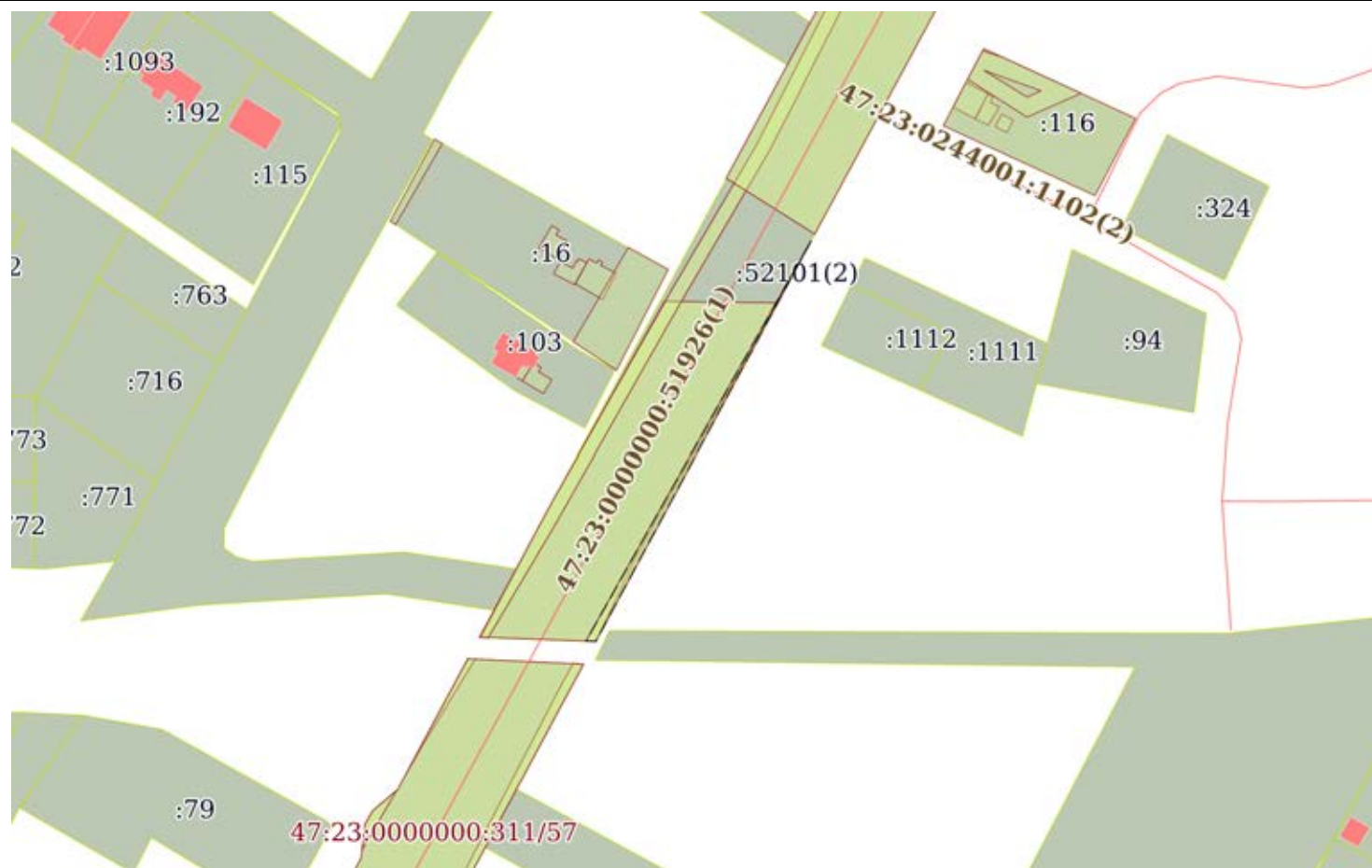
28.01.2022г. № КУВИ-001/2022-9251843

Кадастровый номер:

47:23:0000000:52101

План (чертеж, схема) части земельного участка

Учетный номер части: 47:23:0000000:52101/45



Масштаб 1:2000

Условные обозначения:

полное наименование должности

подпись

инициалы, фамилия

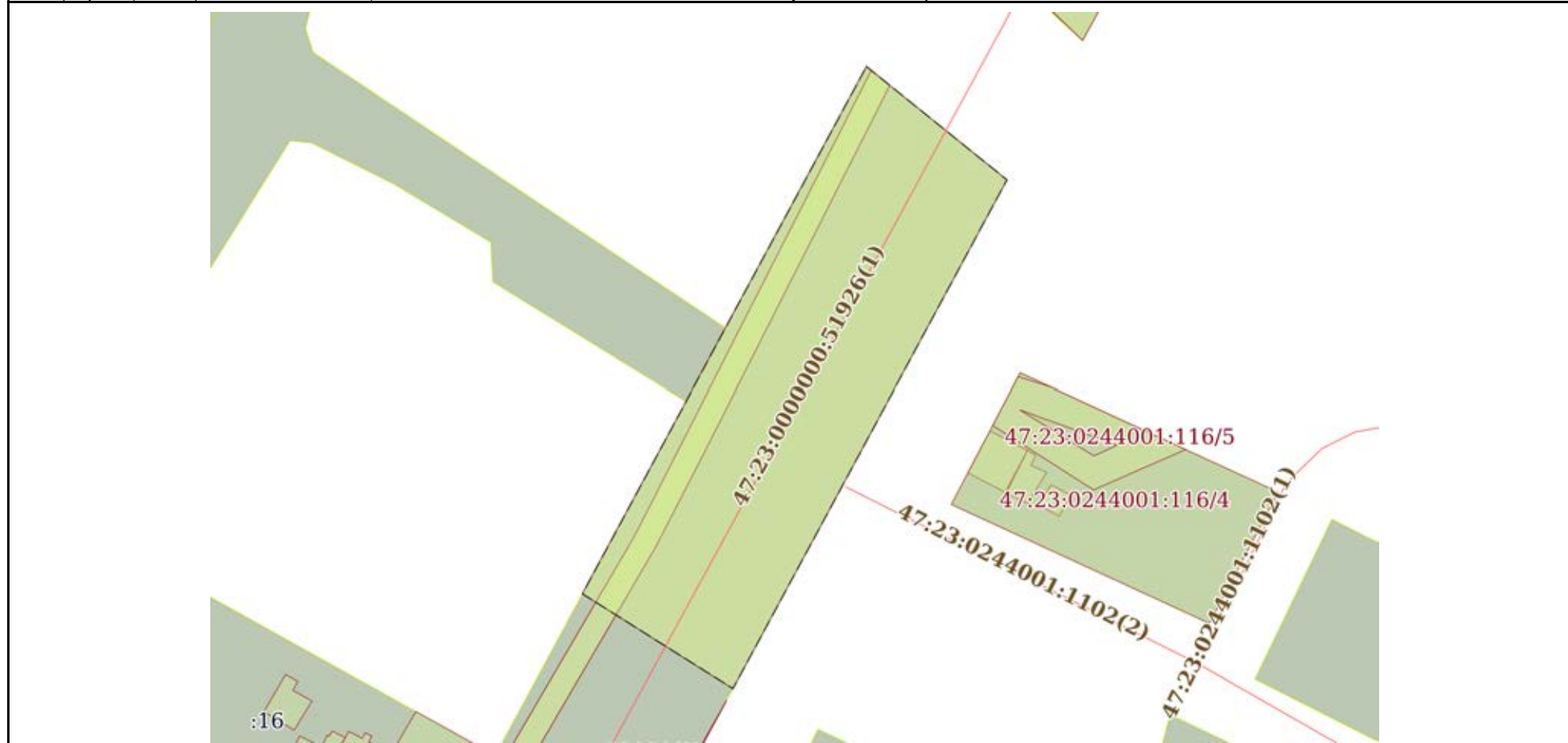
М.П.

1158

Земельный участок			
вид объекта недвижимости			
Лист № 46 раздела 4	Всего листов раздела 4: 66	Всего разделов: 8	Всего листов выписки: 174
28.01.2022г. № КУВИ-001/2022-9251843			
Кадастровый номер:		47:23:0000000:52101	

План (чертеж, схема) части земельного участка

Учетный номер части: 47:23:0000000:52101/46



Масштаб 1:1000

Условные обозначения:

полное наименование должности	подпись	инициалы, фамилия
-------------------------------	---------	-------------------

М.П.

1159

Земельный участок

вид объекта недвижимости

Лист № 47 раздела 4

Всего листов раздела 4: 66

Всего разделов: 8

Всего листов выписки: 174

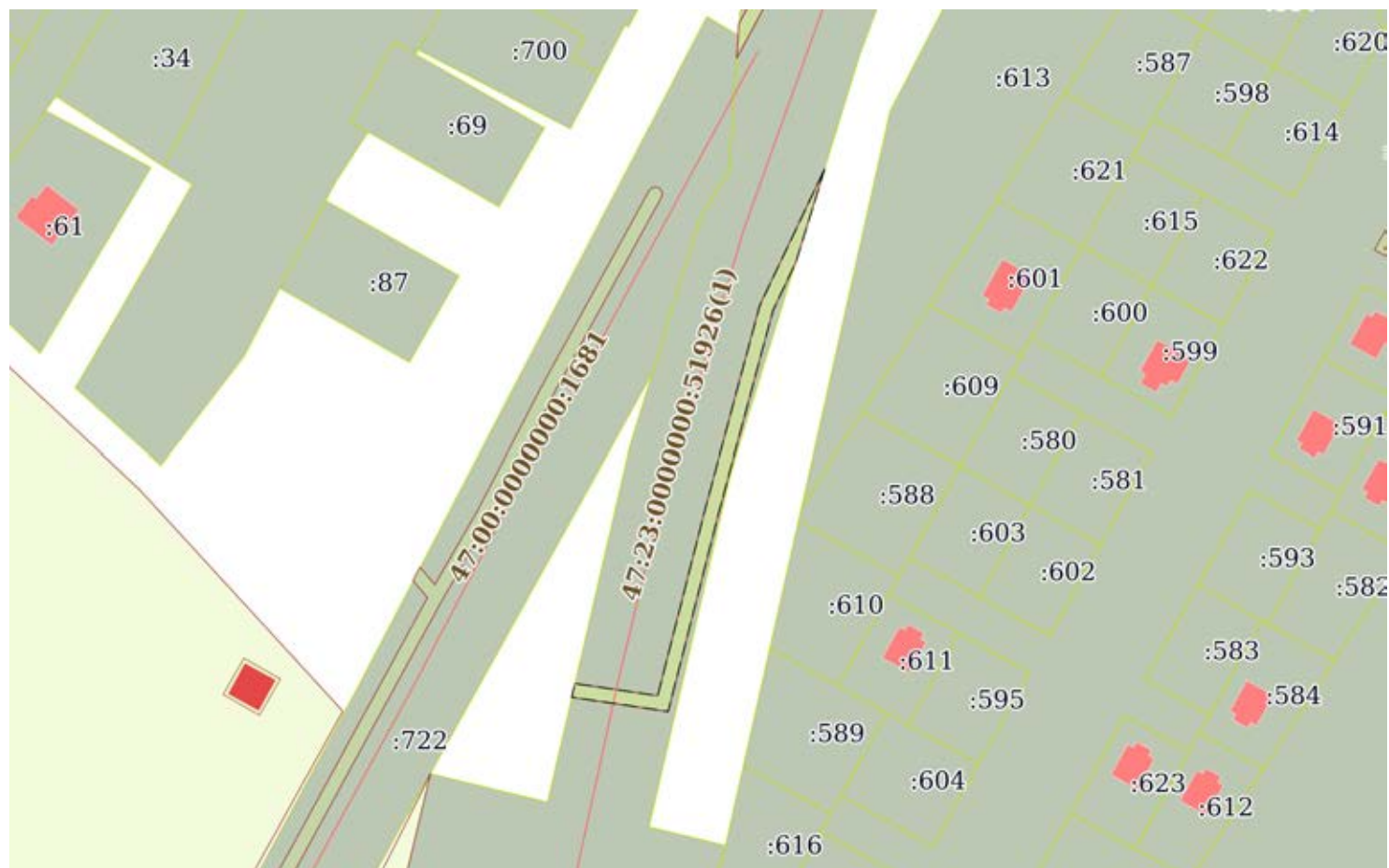
28.01.2022г. № КУВИ-001/2022-9251843

Кадастровый номер:

47:23:0000000:52101

План (чертеж, схема) части земельного участка

Учетный номер части: 47:23:0000000:52101/47



Масштаб 1:2000

Условные обозначения:

полное наименование должности

подпись

инициалы, фамилия

М.П.

1160

Земельный участок
вид объекта недвижимости

Лист № 48 раздела 4

Всего листов раздела 4: 66

Всего разделов: 8

Всего листов выписки: 174

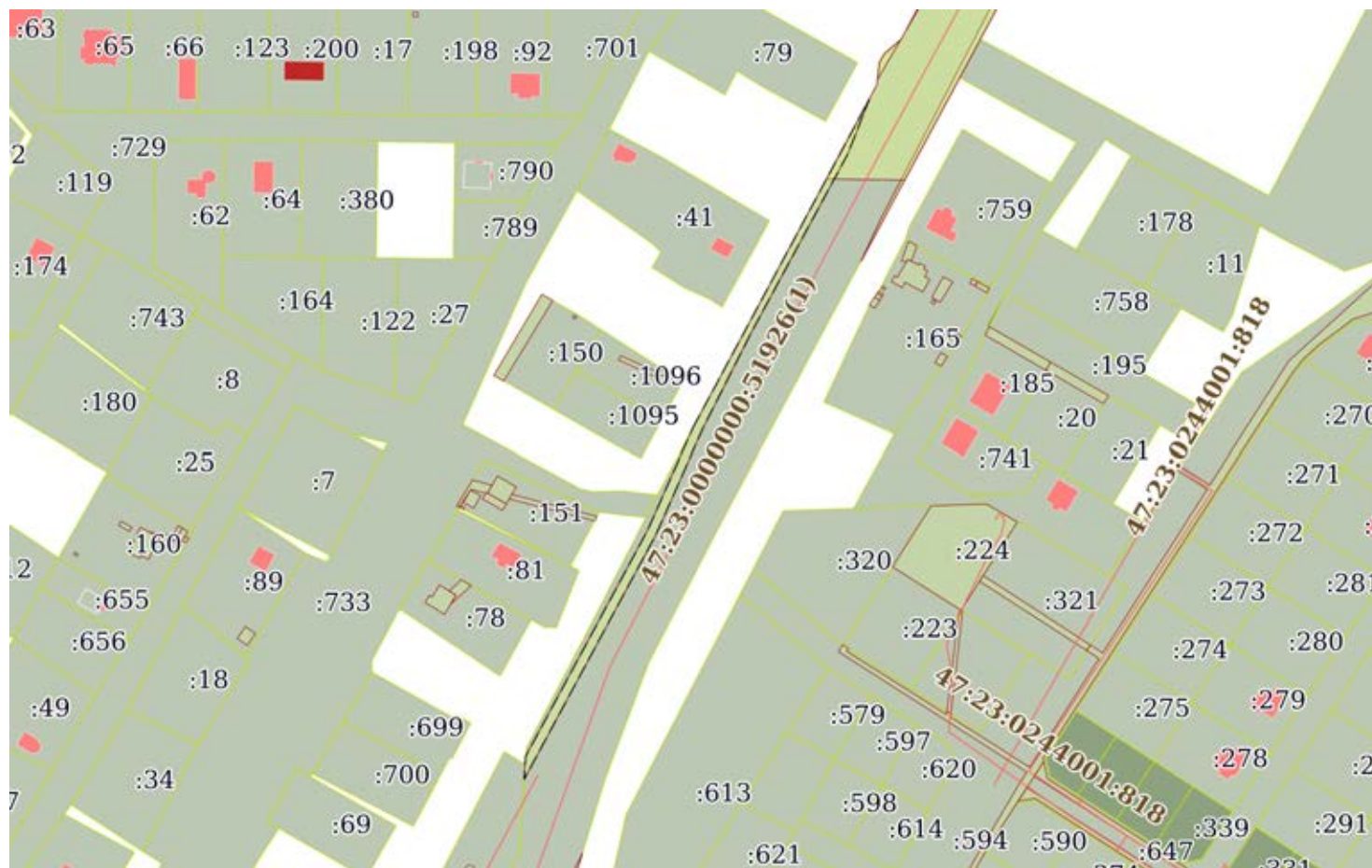
28.01.2022г. № КУВИ-001/2022-9251843

Кадастровый номер:

47:23:0000000:52101

План (чертеж, схема) части земельного участка

Учетный номер части: 47:23:0000000:52101/48



Масштаб 1:3000

Условные обозначения:

полное наименование должности

подпись

инициалы, фамилия

М.П.

1161

Земельный участок
вид объекта недвижимости

Лист № 49 раздела 4

Всего листов раздела 4: 66

Всего разделов: 8

Всего листов выписки: 174

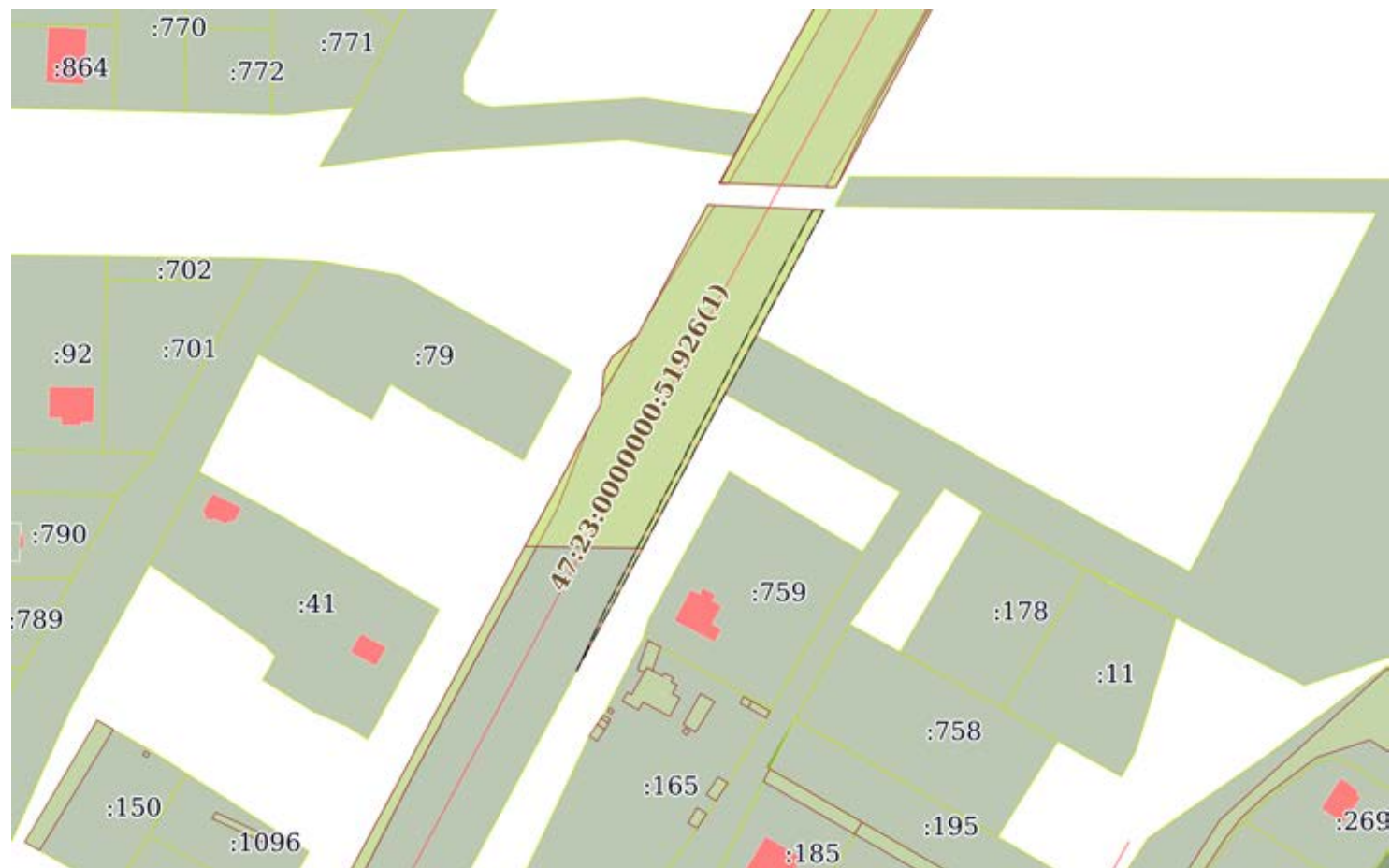
28.01.2022г. № КУВИ-001/2022-9251843

Кадастровый номер:

47:23:0000000:52101

План (чертеж, схема) части земельного участка

Учетный номер части: 47:23:0000000:52101/49



Масштаб 1:2000

Условные обозначения:

полное наименование должности

подпись

инициалы, фамилия

М.П.

1162

Земельный участок
вид объекта недвижимости

Лист № 50 раздела 4

Всего листов раздела 4: 66

Всего разделов: 8

Всего листов выписки: 174

28.01.2022г. № КУВИ-001/2022-9251843

Кадастровый номер:

47:23:0000000:52101

План (чертеж, схема) части земельного участка

Учетный номер части: 47:23:0000000:52101/50



Масштаб 1:900

Условные обозначения:

полное наименование должности

подпись

инициалы, фамилия

М.П.

1163

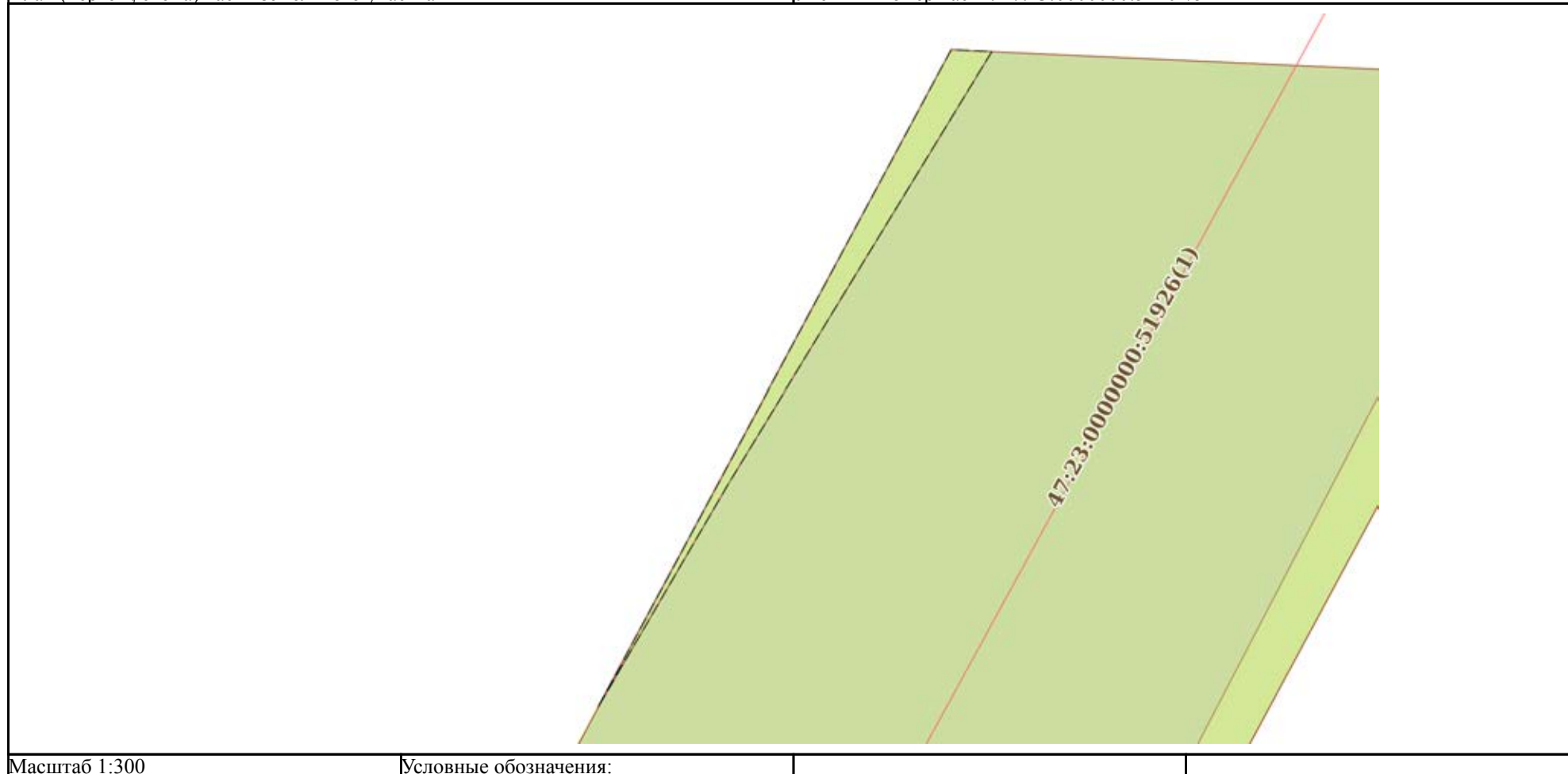
Земельный участок			
вид объекта недвижимости			
Лист № 51 раздела 4	Всего листов раздела 4: 66	Всего разделов: 8	Всего листов выписки: 174
28.01.2022г. № КУВИ-001/2022-9251843			
Кадастровый номер:		47:23:0000000:52101	

План (чертеж, схема) части земельного участка		Учетный номер части: 47:23:0000000:52101/51	
Масштаб 1:200	Условные обозначения:		

полное наименование должности	подпись	инициалы, фамилия
-------------------------------	---------	-------------------

М.П.

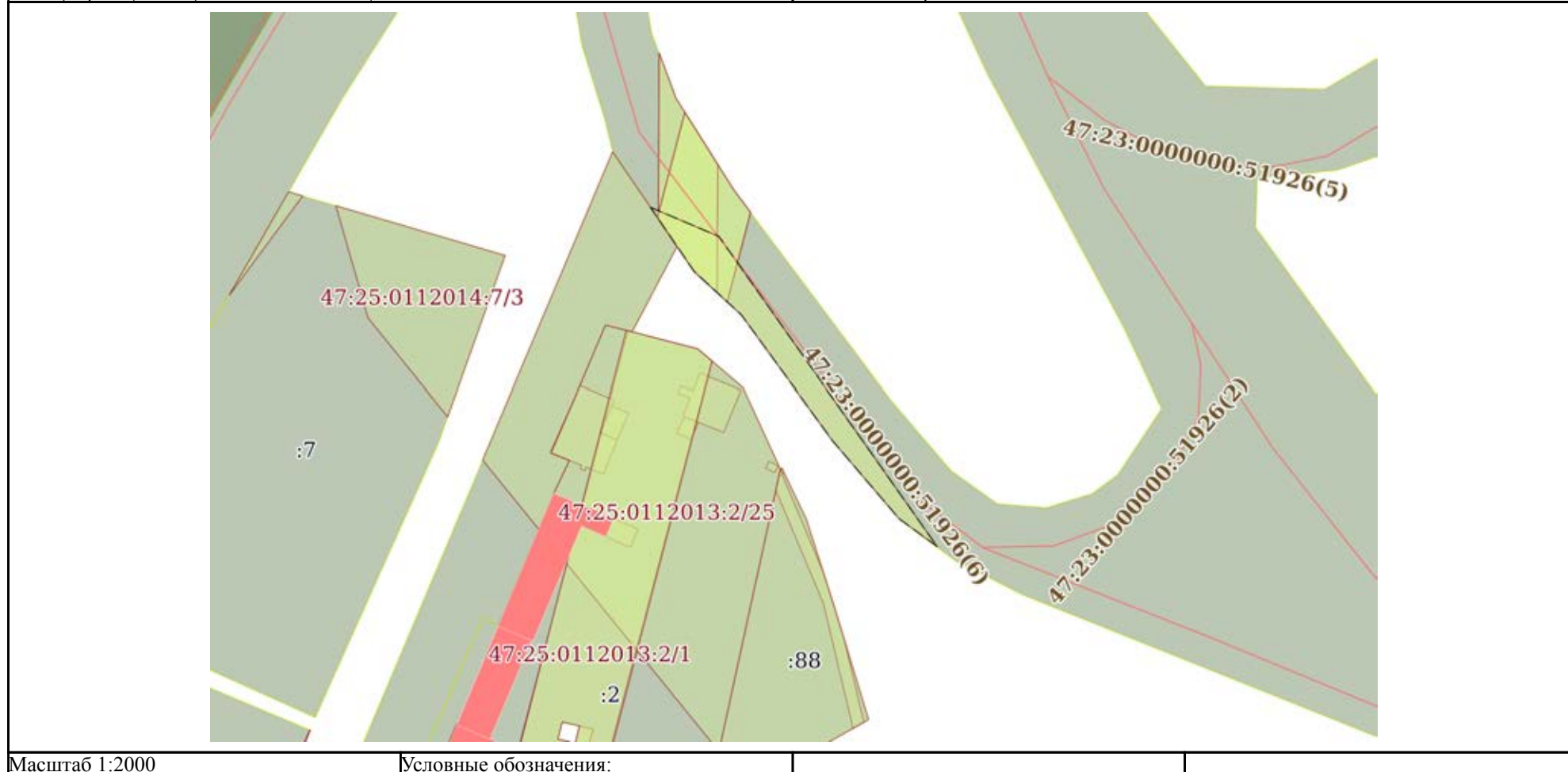
Земельный участок			
вид объекта недвижимости			
Лист № 52 раздела 4	Всего листов раздела 4: 66	Всего разделов: 8	Всего листов выписки: 174
28.01.2022г. № КУВИ-001/2022-9251843			
Кадастровый номер:		47:23:0000000:52101	
План (чертеж, схема) части земельного участка		Учетный номер части: 47:23:0000000:52101/52	



полное наименование должности	подпись	инициалы, фамилия
-------------------------------	---------	-------------------

М.П.

Земельный участок			
вид объекта недвижимости			
Лист № 53 раздела 4	Всего листов раздела 4: 66	Всего разделов: 8	Всего листов выписки: 174
28.01.2022г. № КУВИ-001/2022-9251843			
Кадастровый номер:		47:23:0000000:52101	
План (чертеж, схема) части земельного участка		Учетный номер части: 47:23:0000000:52101/53	



полное наименование должности	подпись	инициалы, фамилия
-------------------------------	---------	-------------------

М.П.

Земельный участок

вид объекта недвижимости

Лист № 54 раздела 4

Всего листов раздела 4: 66

Всего разделов: 8

Всего листов выписки: 174

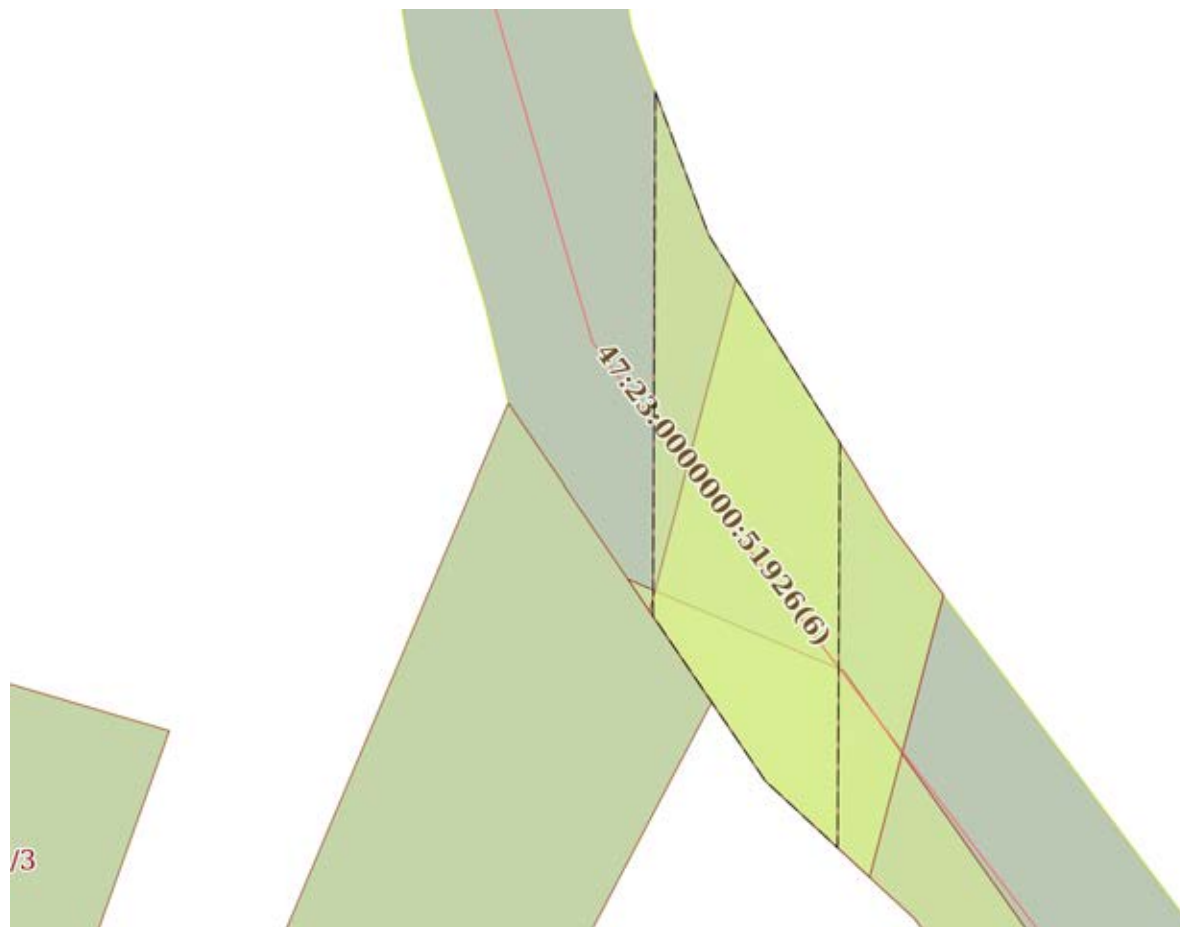
28.01.2022г. № КУВИ-001/2022-9251843

Кадастровый номер:

47:23:0000000:52101

План (чертеж, схема) части земельного участка

Учетный номер части: 47:23:0000000:52101/54



Масштаб 1:800

Условные обозначения:

полное наименование должности

подпись

инициалы, фамилия

М.П.

1167

Земельный участок
вид объекта недвижимости

Лист № 55 раздела 4

Всего листов раздела 4: 66

Всего разделов: 8

Всего листов выписки: 174

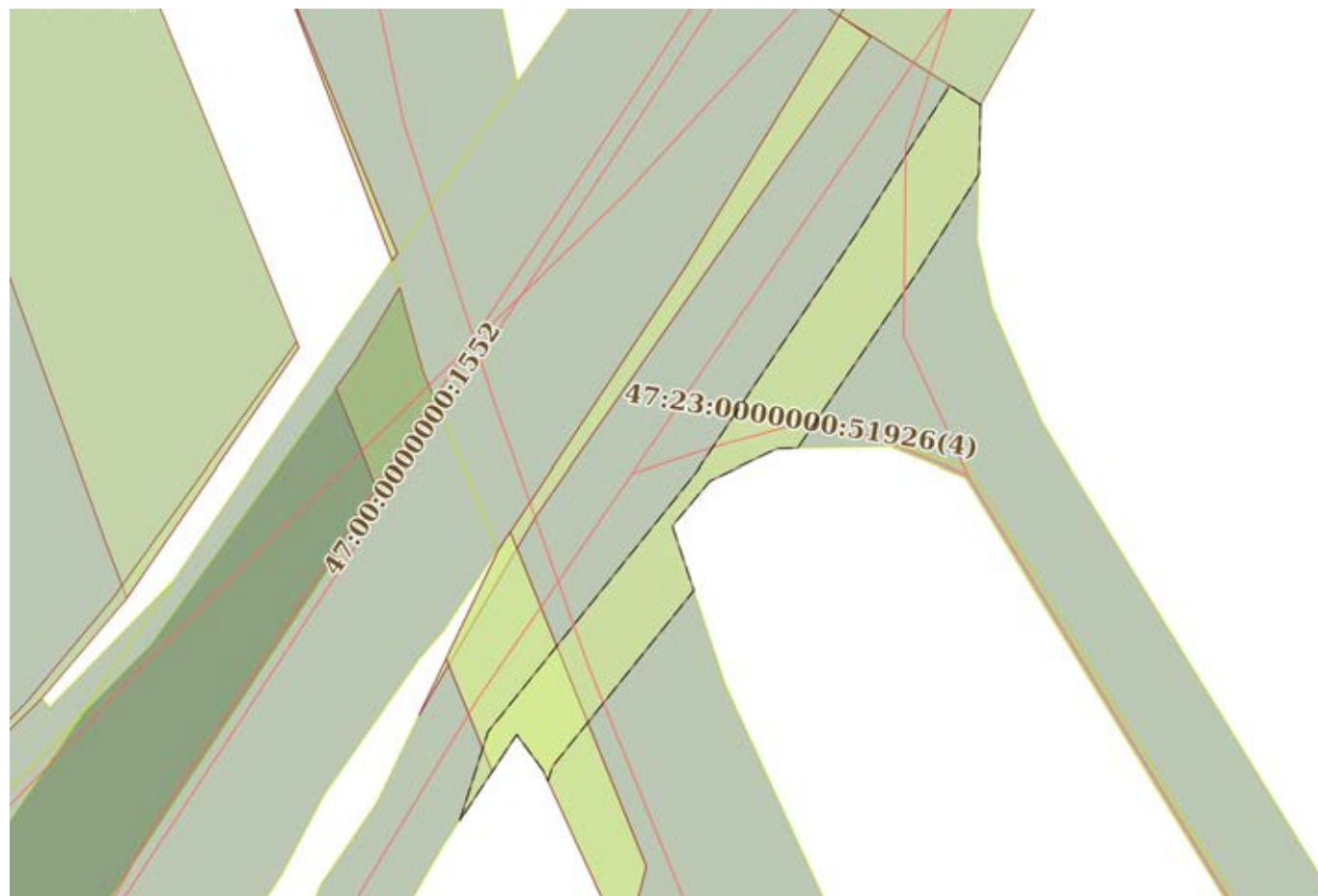
28.01.2022г. № КУВИ-001/2022-9251843

Кадастровый номер:

47:23:0000000:52101

План (чертеж, схема) части земельного участка

Учетный номер части: 47:23:0000000:52101/55



Масштаб 1:2000

Условные обозначения:

полное наименование должности

подпись

инициалы, фамилия

М.П.

1168

Земельный участок
вид объекта недвижимости

Лист № 56 раздела 4

Всего листов раздела 4: 66

Всего разделов: 8

Всего листов выписки: 174

28.01.2022г. № КУВИ-001/2022-9251843

Кадастровый номер:

47:23:0000000:52101

План (чертеж, схема) части земельного участка

Учетный номер части: 47:23:0000000:52101/56



Масштаб 1:2000

Условные обозначения:

полное наименование должности

подпись

инициалы, фамилия

М.П.

1169

Земельный участок
вид объекта недвижимости

Лист № 57 раздела 4

Всего листов раздела 4: 66

Всего разделов: 8

Всего листов выписки: 174

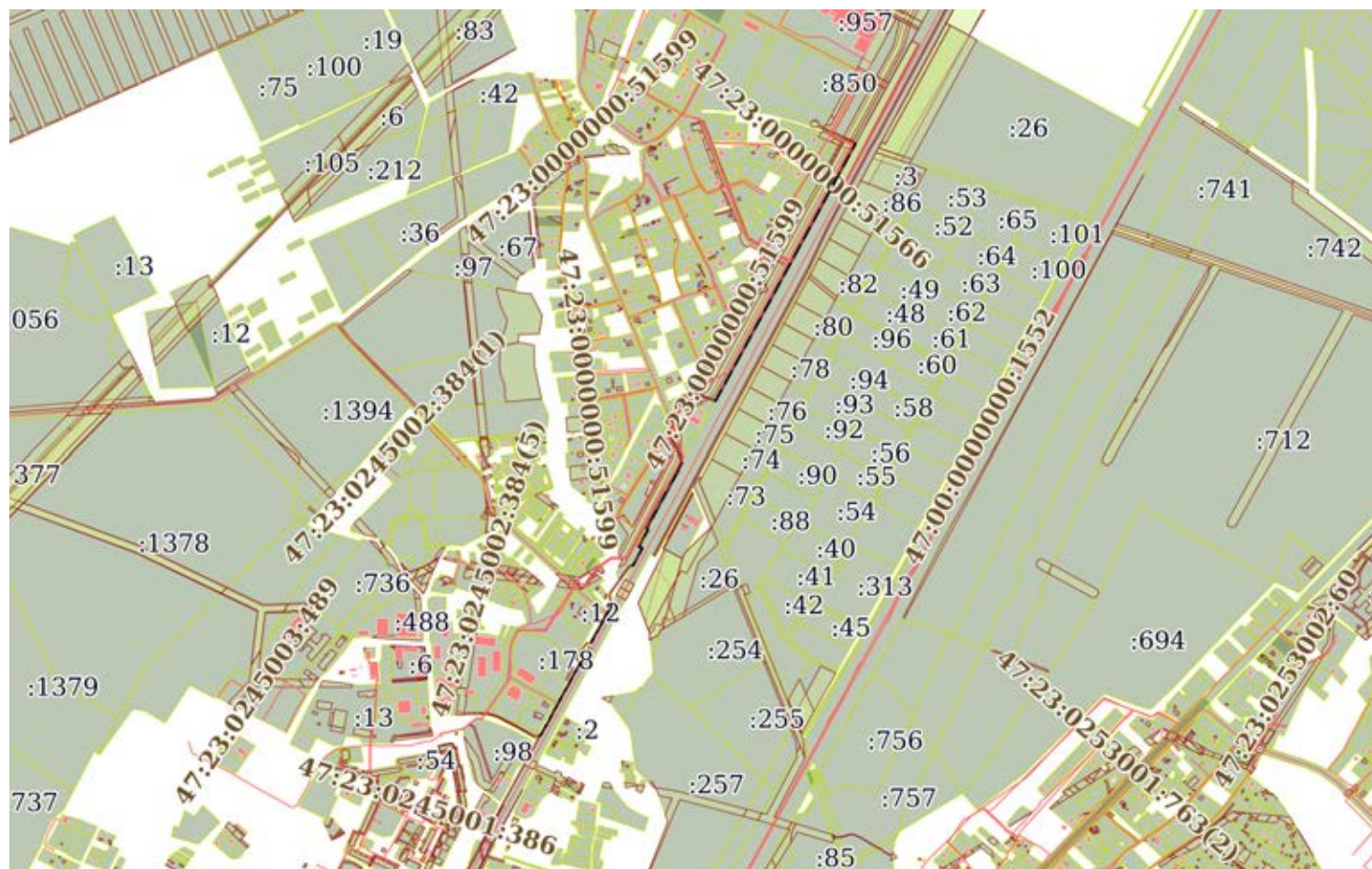
28.01.2022г. № КУВИ-001/2022-9251843

Кадастровый номер:

47:23:0000000:52101

План (чертеж, схема) части земельного участка

Учетный номер части: 47:23:0000000:52101/57



Масштаб 1:20000

Условные обозначения:

полное наименование должности

подпись

инициалы, фамилия

М.П.

1170

Земельный участок
вид объекта недвижимости

Лист № 58 раздела 4

Всего листов раздела 4: 66

Всего разделов: 8

Всего листов выписки: 174

28.01.2022г. № КУВИ-001/2022-9251843

Кадастровый номер:

47:23:0000000:52101

План (чертеж, схема) части земельного участка

Учетный номер части: 47:23:0000000:52101/58



Масштаб 1:600

Условные обозначения:

полное наименование должности

подпись

инициалы, фамилия

М.П.

1171

Земельный участок
вид объекта недвижимости

Лист № 59 раздела 4

Всего листов раздела 4: 66

Всего разделов: 8

Всего листов выписки: 174

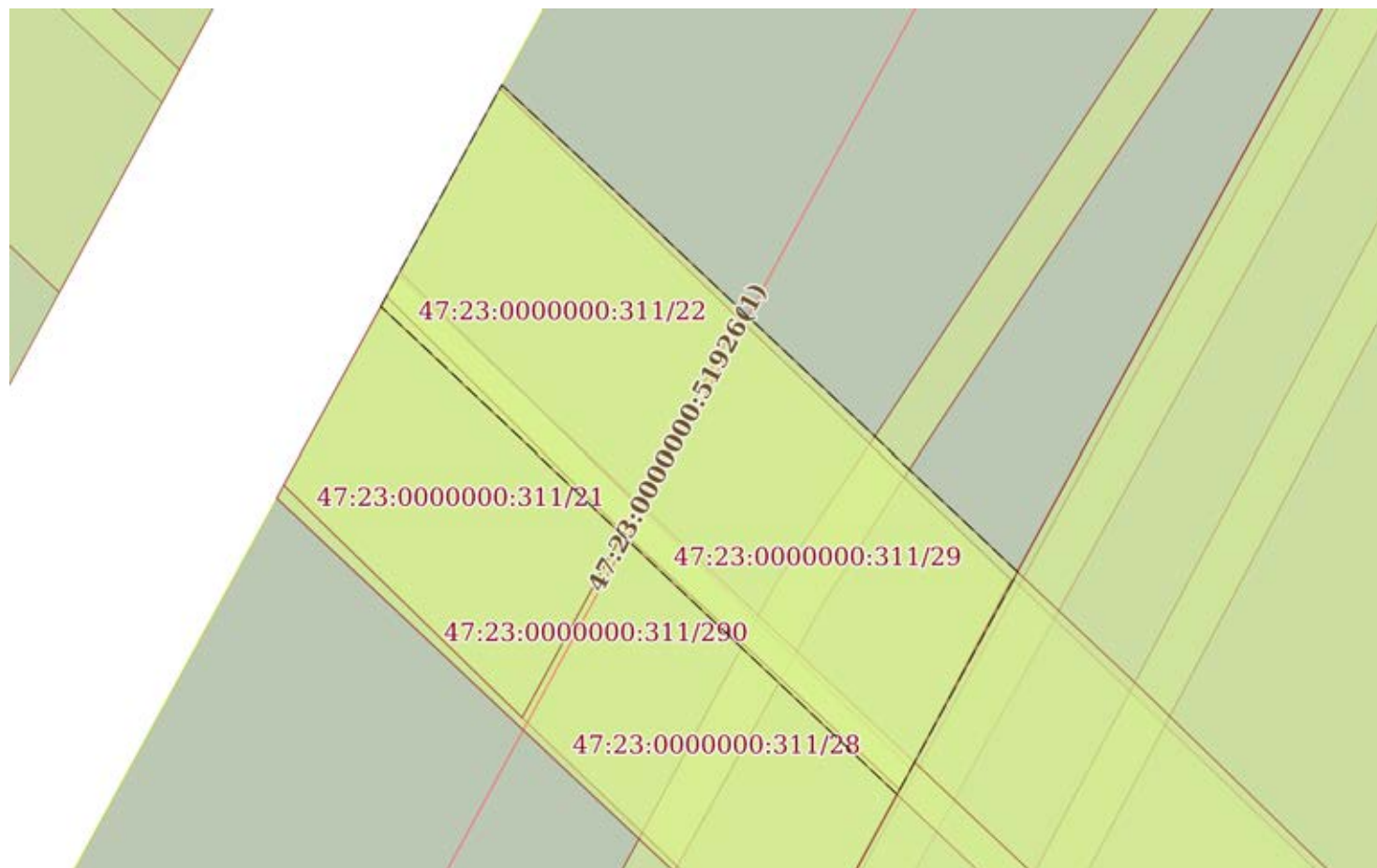
28.01.2022г. № КУВИ-001/2022-9251843

Кадастровый номер:

47:23:0000000:52101

План (чертеж, схема) части земельного участка

Учетный номер части: 47:23:0000000:52101/59



Масштаб 1:600

Условные обозначения:

полное наименование должности

подпись

инициалы, фамилия

М.П.

1172

Земельный участок
вид объекта недвижимости

Лист № 60 раздела 4

Всего листов раздела 4: 66

Всего разделов: 8

Всего листов выписки: 174

28.01.2022г. № КУВИ-001/2022-9251843

Кадастровый номер:

47:23:0000000:52101

План (чертеж, схема) части земельного участка

Учетный номер части: 47:23:0000000:52101/60



Масштаб 1:30000

Условные обозначения:

полное наименование должности

подпись

инициалы, фамилия

М.П.

1173

Земельный участок
вид объекта недвижимости

Лист № 61 раздела 4

Всего листов раздела 4: 66

Всего разделов: 8

Всего листов выписки: 174

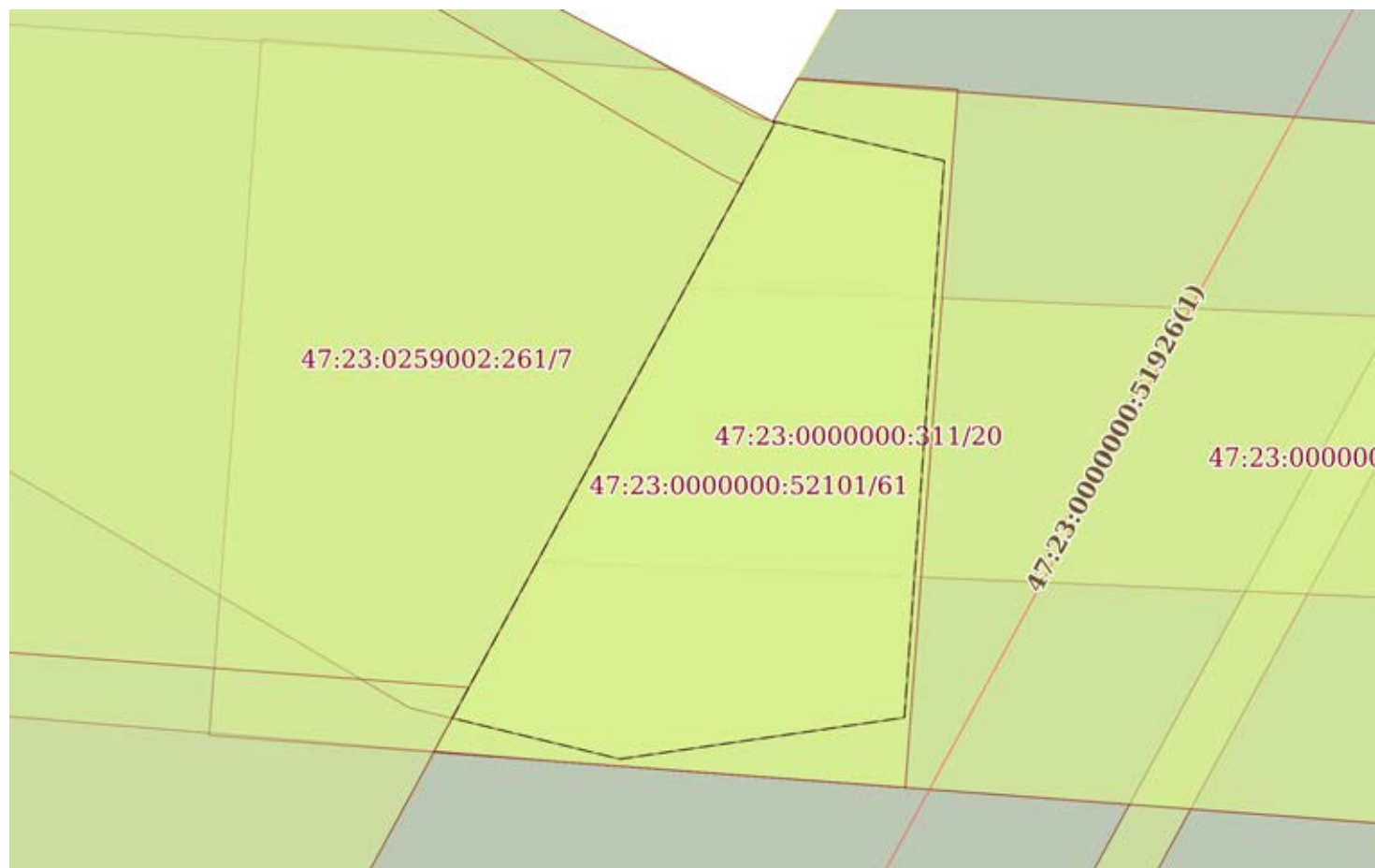
28.01.2022г. № КУВИ-001/2022-9251843

Кадастровый номер:

47:23:0000000:52101

План (чертеж, схема) части земельного участка

Учетный номер части: 47:23:0000000:52101/61



Масштаб 1:500

Условные обозначения:

полное наименование должности

подпись

инициалы, фамилия

М.П.

1174

Земельный участок
вид объекта недвижимости

Лист № 62 раздела 4

Всего листов раздела 4: 66

Всего разделов: 8

Всего листов выписки: 174

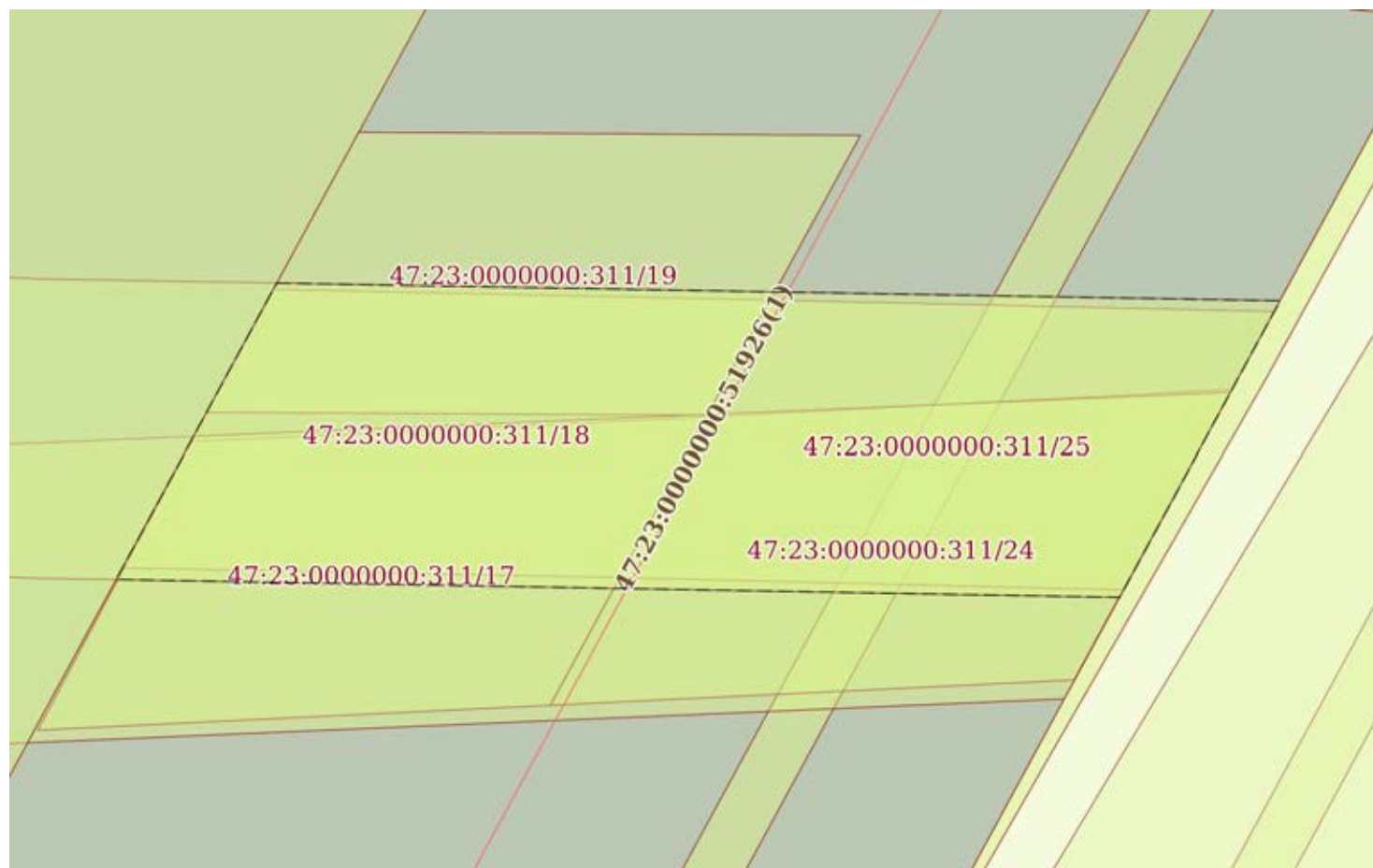
28.01.2022г. № КУВИ-001/2022-9251843

Кадастровый номер:

47:23:0000000:52101

План (чертеж, схема) части земельного участка

Учетный номер части: 47:23:0000000:52101/62



Масштаб 1:500

Условные обозначения:

полное наименование должности

подпись

инициалы, фамилия

М.П.

1175

Земельный участок
вид объекта недвижимости

Лист № 63 раздела 4

Всего листов раздела 4: 66

Всего разделов: 8

Всего листов выписки: 174

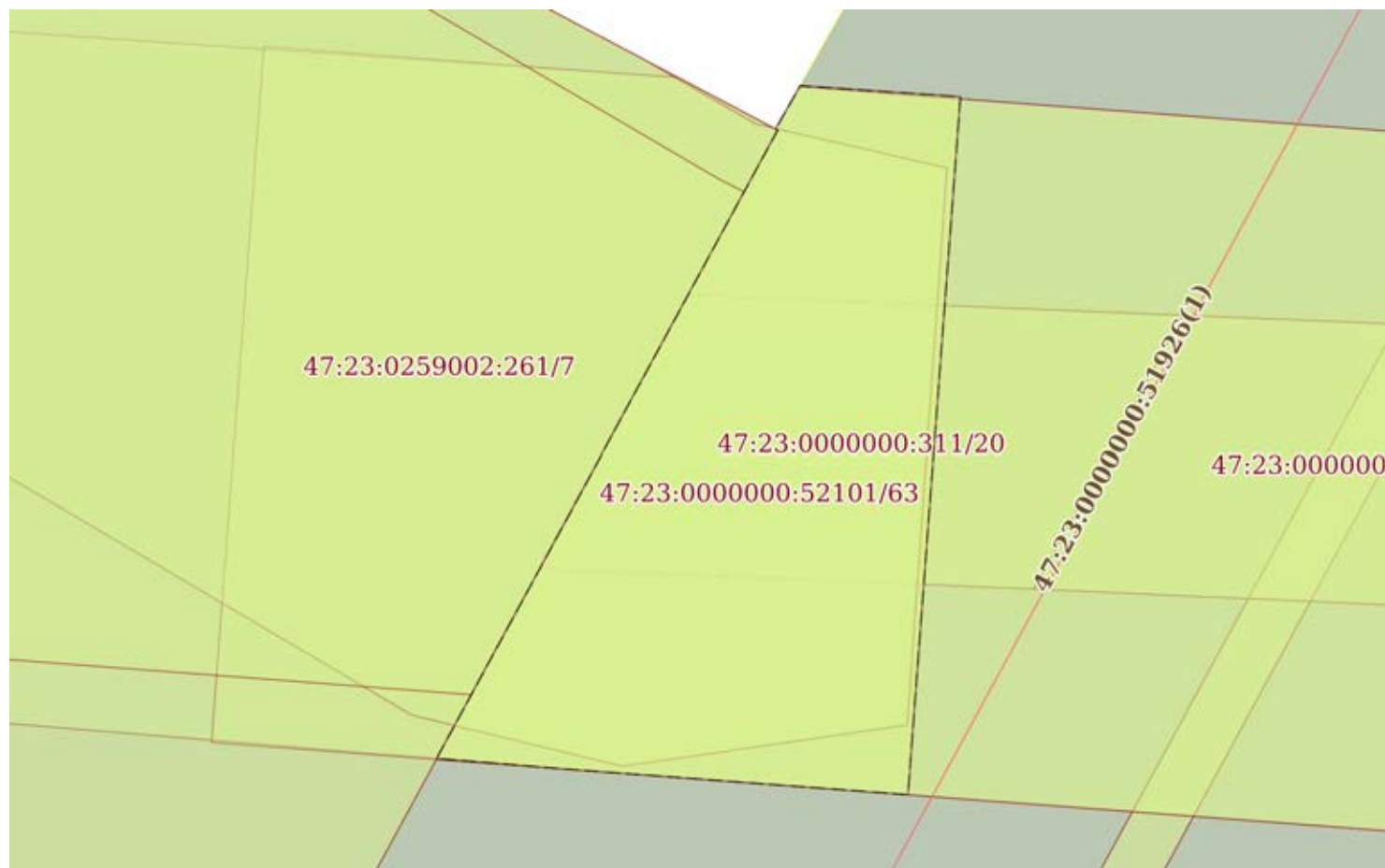
28.01.2022г. № КУВИ-001/2022-9251843

Кадастровый номер:

47:23:0000000:52101

План (чертеж, схема) части земельного участка

Учетный номер части: 47:23:0000000:52101/63



Масштаб 1:500

Условные обозначения:

полное наименование должности

подпись

инициалы, фамилия

М.П.

1176

Земельный участок			
вид объекта недвижимости			
Лист № 64 раздела 4	Всего листов раздела 4: 66	Всего разделов: 8	Всего листов выписки: 174
28.01.2022г. № КУВИ-001/2022-9251843			
Кадастровый номер:		47:23:0000000:52101	

План (чертеж, схема) части земельного участка

Учетный номер части: 47:23:0000000:52101/64



Масштаб 1:800

Условные обозначения:

полное наименование должности	подпись	инициалы, фамилия
-------------------------------	---------	-------------------

М.П.

1177

Земельный участок
вид объекта недвижимости

Лист № 65 раздела 4

Всего листов раздела 4: 66

Всего разделов: 8

Всего листов выписки: 174

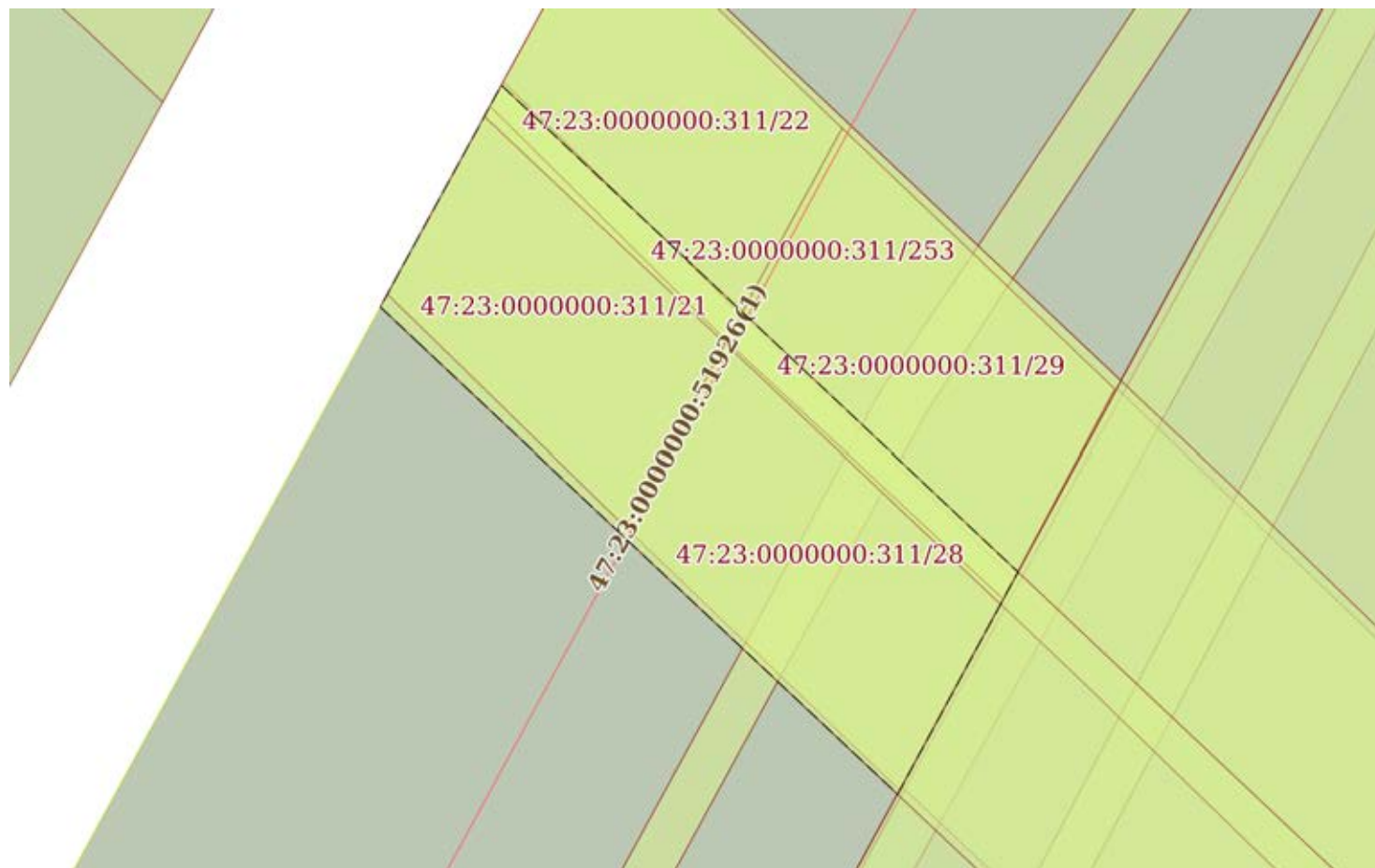
28.01.2022г. № КУВИ-001/2022-9251843

Кадастровый номер:

47:23:0000000:52101

План (чертеж, схема) части земельного участка

Учетный номер части: 47:23:0000000:52101/65



Масштаб 1:600

Условные обозначения:

полное наименование должности

подпись

инициалы, фамилия

М.П.

1178

Земельный участок
вид объекта недвижимости

Лист № 66 раздела 4

Всего листов раздела 4: 66

Всего разделов: 8

Всего листов выписки: 174

28.01.2022г. № КУВИ-001/2022-9251843

Кадастровый номер:

47:23:0000000:52101

План (чертеж, схема) части земельного участка

Учетный номер части: 47:23:0000000:52101/66



Масштаб 1:5000

Условные обозначения:

полное наименование должности

подпись

инициалы, фамилия

М.П.

1179

Выписка из Единого государственного реестра недвижимости об объекте недвижимости
Сведения о частях земельного участка

Земельный участок			
вид объекта недвижимости			

Лист № 1 раздела 4.1	Всего листов раздела 4.1: 7	Всего разделов: 8	Всего листов выписки: 174
----------------------	-----------------------------	-------------------	---------------------------

28.01.2022г. № КУВИ-001/2022-9251843

Кадастровый номер: 47:23:0000000:52101

Учетный номер части	Площадь, м2	Содержание ограничения в использовании или ограничения права на объект недвижимости или обременения объекта недвижимости
1	2	3
47:23:0000000:52101/1	158	данные отсутствуют
47:23:0000000:52101/2	96	данные отсутствуют
47:23:0000000:52101/3	1595	данные отсутствуют
47:23:0000000:52101/4	300	данные отсутствуют
47:23:0000000:52101/5	2660	данные отсутствуют
47:23:0000000:52101/6	263	данные отсутствуют
47:23:0000000:52101/7	741	данные отсутствуют
47:23:0000000:52101/8	715	данные отсутствуют
47:23:0000000:52101/9	723	данные отсутствуют
47:23:0000000:52101/10	709	данные отсутствуют
47:23:0000000:52101/11	571	данные отсутствуют
47:23:0000000:52101/12	565	данные отсутствуют
47:23:0000000:52101/13	13123	данные отсутствуют
47:23:0000000:52101/14	756	данные отсутствуют
47:23:0000000:52101/15	726	данные отсутствуют
47:23:0000000:52101/16	709	данные отсутствуют
47:23:0000000:52101/17	651	данные отсутствуют
47:23:0000000:52101/18	646	данные отсутствуют

полное наименование должности	подпись	инициалы, фамилия
-------------------------------	---------	-------------------

М.П.

Земельный участок		
вид объекта недвижимости		
Лист № 2 раздела 4.1	Всего листов раздела 4.1: 7	Всего разделов: 8
Всего листов выписки: 174		
28.01.2022г. № КУВИ-001/2022-9251843		
Кадастровый номер:		47:23:0000000:52101
47:23:0000000:52101/19	377	данные отсутствуют
47:23:0000000:52101/20	378	данные отсутствуют
47:23:0000000:52101/21	999	данные отсутствуют
47:23:0000000:52101/22	279	данные отсутствуют
47:23:0000000:52101/23	754	данные отсутствуют
47:23:0000000:52101/24	377	данные отсутствуют
47:23:0000000:52101/25	6	данные отсутствуют
47:23:0000000:52101/26	207	данные отсутствуют
47:23:0000000:52101/27	166	данные отсутствуют
47:23:0000000:52101/28	377	данные отсутствуют
47:23:0000000:52101/29	1170	данные отсутствуют
47:23:0000000:52101/30	272	данные отсутствуют
47:23:0000000:52101/31	301	данные отсутствуют
47:23:0000000:52101/32	156	данные отсутствуют
47:23:0000000:52101/33	103	данные отсутствуют
47:23:0000000:52101/34	1671	данные отсутствуют
47:23:0000000:52101/35	3899	данные отсутствуют
47:23:0000000:52101/36	386	данные отсутствуют

полное наименование должности	подпись	инициалы, фамилия
-------------------------------	---------	-------------------

М.П.

Земельный участок

вид объекта недвижимости

Лист № 3 раздела 4.1

Всего листов раздела 4.1: 7

Всего разделов: 8

Всего листов выписки: 174

28.01.2022г. № КУВИ-001/2022-9251843

Кадастровый номер:

47:23:0000000:52101

47:23:0000000:52101/3 7	301	данные отсутствуют
47:23:0000000:52101/3 8	11090	данные отсутствуют
47:23:0000000:52101/3 9	840	данные отсутствуют
47:23:0000000:52101/4 0	2995	данные отсутствуют
47:23:0000000:52101/4 1	1265	данные отсутствуют
47:23:0000000:52101/4 2	434	данные отсутствуют
47:23:0000000:52101/4 3	3297	данные отсутствуют
47:23:0000000:52101/4 4	962	данные отсутствуют
47:23:0000000:52101/4 5	161	данные отсутствуют
47:23:0000000:52101/4 6	2980	данные отсутствуют
47:23:0000000:52101/4 7	690	данные отсутствуют
47:23:0000000:52101/4 8	1109	данные отсутствуют
47:23:0000000:52101/4 9	266	данные отсутствуют
47:23:0000000:52101/5 0	3357	данные отсутствуют
47:23:0000000:52101/5 1	36	данные отсутствуют
47:23:0000000:52101/5 2	32	данные отсутствуют
47:23:0000000:52101/5 3	1168	данные отсутствуют
47:23:0000000:52101/5 4	975	данные отсутствуют

полное наименование должности

подпись

инициалы, фамилия

М.П.

Земельный участок		
вид объекта недвижимости		
Лист № 4 раздела 4.1	Всего листов раздела 4.1: 7	Всего разделов: 8
Всего листов выписки: 174		
28.01.2022г. № КУВИ-001/2022-9251843		
Кадастровый номер:	47:23:0000000:52101	
47:23:0000000:52101/5 5	3868	данные отсутствуют
47:23:0000000:52101/5 6	1170	данные отсутствуют
47:23:0000000:52101/5 7	5540	47:23-6.400
47:23:0000000:52101/5 8	3496	47:23-6.183
47:23:0000000:52101/5 9	1280	47:23-6.49
47:23:0000000:52101/6 0	2256	47:23-6.744
47:23:0000000:52101/6 1	984	47:23-6.126
47:23:0000000:52101/6 2	1539	47:23-6.745
47:23:0000000:52101/6 3	1134	47:23-6.150
47:23:0000000:52101/6 4	2299	47:23-6.10
47:23:0000000:52101/6 5	1280	47:23-6.71
47:23:0000000:52101/6 6	3435	47:23-6.137
	Весь	вид ограничения (обременения): ограничения прав на земельный участок, предусмотренные статьями 56, 56.1 Земельного кодекса Российской Федерации; Срок действия: с 2021-10-27; реквизиты документа-основания: карта (план) от 17.12.2018 № б/н выдан: ООО "Дорсервис"; распоряжение от 15.01.2019 № 14 выдан: ЛЕНОБЛКОМИМУЩЕСТВО; графическое описание местоположения от 15.01.2019 № 14 выдан: ЛЕНОБЛКОМИМУЩЕСТВО; текстовое описание местоположения от 15.01.2019 № 14 выдан: ЛЕНОБЛКОМИМУЩЕСТВО; Содержание ограничения (обременения): Условия использования в соответствии с пунктами 14-16 Правил охраны газораспределительных сетей, утвержденных постановлением Правительства Российской Федерации от 20 ноября 2000 года № 878; Реестровый номер границы: 47:23-6.400; Вид объекта реестра границ: Зона с особыми условиями использования территории; Вид зоны по документу: ЗОУИТ в св.с разм.газ.сетей "Прокл.подз.трассы г."Газ.компл.зд. и соор.произв.назн.ООО ГК "ГЛАВСПЕЦСТРОЙ" вблизи д.Большое Верево Гатч.р-на ЛО" вдоль АД общ.польз.фед.знач.Р-23 СПб-Псков-Пустошка-Невель-граница с Респ.Белор.на уч.км36+525-км38+635(спр.); Тип зоны: Охранная зона инженерных коммуникаций; Номер: 218.2.2.6
	Весь	вид ограничения (обременения): ограничения прав на земельный участок, предусмотренные статьями 56, 56.1 Земельного
полное наименование должности	подпись	инициалы, фамилия

Земельный участок		
вид объекта недвижимости		
Лист № 5 раздела 4.1	Всего листов раздела 4.1: 7	Всего разделов: 8
Всего листов выписки: 174		
28.01.2022г. № КУВИ-001/2022-9251843		
Кадастровый номер:		47:23:0000000:52101
		кодекса Российской Федерации; Срок действия: с 2021-10-27; реквизиты документа-основания: карта (план) от 20.11.2012 № 221/2012 выдан: Управление Федеральной службы государственной регистрации, кадастра и картографии по Ленинградской области; постановление Совета Министров СССР от 26.03.1984 № 255; свидетельство о государственной регистрации права от 22.09.2008 № 78-АГ 544535 выдан: Управление Федеральной регистрационной службы по Санкт-Петербургу и Ленинградской области; технический паспорт от 15.05.2007 № 41:218:002:000001570 выдан: ФАКОН ФГУП "Ростехинвентаризация-Федеральное БТИ"; Содержание ограничения (обременения): Объект землеустройства, охранная зона воздушной линии электропередачи ВЛ 110 кВ Балтийская 1/11, предусматривает определенные ограничения использования территории, которые регламентируются Постановлением Совета Министров СССР от 26 марта 1984 г. №255 "Об утверждении правил охраны электрических сетей напряжением свыше 1000 Вольт"; Реестровый номер границы: 47:23-6.183; Вид объекта реестра границ: Зона с особыми условиями использования территории; Вид зоны по документу: Охранная зона воздушной линии электропередачи ВЛ 110 кВ Балтийская 1/11; Тип зоны: Охранная зона инженерных коммуникаций
Весь	вид ограничения (обременения): ограничения прав на земельный участок, предусмотренные статьями 56, 56.1 Земельного кодекса Российской Федерации; Срок действия: с 2021-10-27; реквизиты документа-основания: договор подряда на выполнение комплекса работ от 29.10.2015 № 15-7381 выдан: Публичное акционерное общество энергетики и электрификации "Ленэнерго"; справка о балансовой принадлежности от 26.09.2016 № ПРЭС/038/7765-9 выдан: Филиал публичного акционерного общества энергетики и электрификации "Ленэнерго" "Пригородные электрические сети"; распоряжение Комитета по управлению городским имуществом о составе имущества, учтенного в расчетах уставного капитала ОАО "Ленэнерго" и внесении изменений в план приватизации Государственного предприятия - ордена Октябрьской революции и ордена Отечественной войны I степени "Ленинградское производственное объединение энергетики и электрификации "Ленэнерго" от 24.06.2005 № 229-р выдан: Комитет по управлению городским имуществом; Содержание ограничения (обременения): Определены в соответствии с Постановлением Правительства РФ от 24.09.2009 г. № 160 "О порядке установления охранных зон объектов электросетевого хозяйства и особых условий использования земельных участков, расположенных в границах таких зон"; Реестровый номер границы: 47:23-6.49; Вид объекта реестра границ: Зона с особыми условиями использования территории; Вид зоны по документу: Охранная зона «ВЛ-10 кВ Ф.03 ПС-402 ч.1»; Тип зоны: Охранная зона инженерных коммуникаций; Номер: 1	
Весь	вид ограничения (обременения): ограничения прав на земельный участок, предусмотренные статьями 56, 56.1 Земельного кодекса Российской Федерации; Срок действия: с 2021-10-27; реквизиты документа-основания: доверенность от 19.02.2020 № 78/688-н/78-2020-9-2; документ, содержащий необходимые для внесения в государственный кадастр недвижимости сведения об установлении или изменении территориальной зоны или зоны с особыми условиями использования территорий, либо об отмене установления такой зоны от 21.10.2020 № PVD-0123/2020-11758; Содержание ограничения (обременения): При установлении охранной зоны предусматриваются определенные ограничения в использовании территории, которые регламентируются Постановлением Правительства РФ от 24 февраля 2009 г. N 160 "О порядке установления охранных зон объектов электросетевого хозяйства и особых условий использования земельных участков, расположенных в границах таких зон"; Реестровый номер границы: 47:23-6.744; Вид объекта реестра границ: Зона с особыми условиями использования территории; Вид зоны по документу: Охранная зона объекта электросетевого хозяйства- ВЛ-10кВ ф10 пс-402; Тип зоны: Охранная зона инженерных коммуникаций; Номер: 013086	
Весь	вид ограничения (обременения): ограничения прав на земельный участок, предусмотренные статьями 56, 56.1 Земельного кодекса Российской Федерации; Срок действия: с 2021-10-27; реквизиты документа-основания: карта (план) от 08.11.2012 № 189/2012 выдан: Управление Федеральной службы государственной регистрации, кадастра и картографии по Ленинградской области; постановление Совета Министров СССР от 26.03.1984 № 255; свидетельство о государственной регистрации права от	
полное наименование должности	подпись	инициалы, фамилия

Земельный участок		
вид объекта недвижимости		
Лист № 6 раздела 4.1	Всего листов раздела 4.1: 7	Всего разделов: 8
Всего листов выписки: 174		
28.01.2022г. № КУВИ-001/2022-9251843		
Кадастровый номер:		47:23:0000000:52101
		22.09.2008 № 78-АГ 544488 выдан: Управление Федеральной регистрационной службы по Санкт-Петербургу и Ленинградской области; технический паспорт от 15.03.2007 № 41:230:002:00000210 выдан: ФАКОН ФГУП "Ростехинвентаризация-Федеральное БТИ"; Содержание ограничения (обременения): Объект землеустройства, охранная зона воздушной линии электропередачи ВЛ 110 кВ Балтийская - 11, предусматривает определенные ограничения использования территории, которые регламентируются Постановлением Совета Министров СССР от 26 марта 1984 г. №255 "Об утверждении правил охраны электрических сетей напряжением свыше 1000 Вольт"; Реестровый номер границы: 47:23-6.126; Вид объекта реестра границ: Зона с особыми условиями использования территории; Вид зоны по документу: Охранная зона воздушной линии электропередачи ВЛ 110 кВ Балтийская - 11; Тип зоны: Охранная зона инженерных коммуникаций
Весь		вид ограничения (обременения): ограничения прав на земельный участок, предусмотренные статьями 56, 56.1 Земельного кодекса Российской Федерации; Срок действия: с 2021-10-27; реквизиты документа-основания: доверенность от 19.02.2020 № 78/688-н/78-2020-9-2; документ, содержащий необходимые для внесения в государственный кадастр недвижимости сведения об установлении или изменении территориальной зоны или зоны с особыми условиями использования территорий, либо об отмене установления такой зоны от 21.10.2020 № PVD-0123/2020-11738; Содержание ограничения (обременения): При установлении охранной зоны предусматриваются определенные ограничения в использовании территории, которые регламентируются Постановлением Правительства РФ от 24 февраля 2009 г. N 160 "О порядке установления охранных зон объектов электросетевого хозяйства и особых условий использования земельных участков, расположенных в границах таких зон"; Реестровый номер границы: 47:23-6.745; Вид объекта реестра границ: Зона с особыми условиями использования территории; Вид зоны по документу: Охранная зона объекта электросетевого хозяйства- ВЛ-10кВ ф11-402 ПС "Тяг-9"; Тип зоны: Охранная зона инженерных коммуникаций; Номер: 013081
Весь		вид ограничения (обременения): ограничения прав на земельный участок, предусмотренные статьями 56, 56.1 Земельного кодекса Российской Федерации; Срок действия: с 2021-10-27; реквизиты документа-основания: карта (план) от 07.11.2012 № 186/2012 выдан: Управление Федеральной службы государственной регистрации, кадастра и картографии по Ленинградской области; свидетельство о государственной регистрации права от 22.09.2008 № 78-АГ 544536 выдан: Управление Федеральной регистрационной службы по Санкт-Петербургу и Ленинградской области; технический паспорт сооружения от 15.05.2007 № 41:218:002:00001590 выдан: ФАКОН ФГУП "Ростехинвентаризация-Федеральное БТИ"; постановление Совета министров СССР от 26.03.1984 № 255; Содержание ограничения (обременения): Объект землеустройства, охранная зона воздушной линии электропередачи ВЛ 110 кВ Балтийская - 1, предусматривает определенные ограничения использования территории, которые регламентируются Постановлением Совета Министров СССР от 26 марта 1984 г. №255 "Об утверждении правил охраны электрических сетей напряжением свыше 1000 Вольт"; Реестровый номер границы: 47:23-6.150; Вид объекта реестра границ: Зона с особыми условиями использования территории; Вид зоны по документу: Охранная зона воздушной линии электропередачи ВЛ 110 кВ Балтийская-1; Тип зоны: Охранная зона инженерных коммуникаций
Весь		вид ограничения (обременения): ограничения прав на земельный участок, предусмотренные статьями 56, 56.1 Земельного кодекса Российской Федерации; Срок действия: с 2021-10-27; реквизиты документа-основания: карта (план) от 19.10.2012 № 134/2012 выдан: Управление Федеральной службы государственной регистрации, кадастра и картографии по Ленинградской области; письмо от 24.05.2013 № 06050 выдан: ФСК ЕЭС; постановление "Об утверждении правил охраны электрических сетей напряжением свыше 1000 Вольт" от 26.03.1984 № 255 выдан: Совет Министров СССР; свидетельство о государственной регистрации права от 10.06.2010 № 78-АД 951150 выдан: Управление Федеральной регистрационной службы по Санкт-Петербургу и Ленинградской области; Содержание ограничения (обременения): Объект землеустройства, охранная зона ВЛ 330 кВ Ленинградская АЭС-Гатчинская, предусматривает определенные ограничения использования территории, которые
полное наименование должности	подпись	инициалы, фамилия

Земельный участок			
вид объекта недвижимости			
Лист № 7 раздела 4.1	Всего листов раздела 4.1: 7	Всего разделов: 8	Всего листов выписки: 174
28.01.2022г. № КУВИ-001/2022-9251843			
Кадастровый номер:		47:23:0000000:52101	
		регламентируются "Правилами охраны электрических сетей напряжением свыше 1000 вольт", утвержденными Постановлением Совета Министров СССР от 26.03.1984 г. №255.; Реестровый номер границы: 47:23-6.10; Вид объекта реестра границ: Зона с особыми условиями использования территории; Вид зоны по документу: Охранная зона ВЛ 330 кВ Ленинградская АЭС-Гатчинская, проходящая по территории Гатчинского района Ленинградской области; Тип зоны: Охранная зона инженерных коммуникаций	
	Весь	вид ограничения (обременения): ограничения прав на земельный участок, предусмотренные статьями 56, 56.1 Земельного кодекса Российской Федерации; Срок действия: с 2021-10-27; реквизиты документа-основания: договор подряда на выполнение комплекса работ от 29.10.2015 № 15-7381 выдан: Публичное акционерное общество энергетики и электрификации "Ленэнерго"; справка о балансовой принадлежности от 26.09.2016 № ПРЭС/038/7765-9 выдан: Филиал публичного акционерного общества энергетики и электрификации "Ленэнерго" "Пригородные электрические сети"; распоряжение Комитета по управлению городским имуществом о составе имущества, учтенного в расчетах уставного капитала ОАО "Ленэнерго" и внесении изменений в план приватизации Государственного предприятия - ордена Октябрьской революции и ордена Отечественной войны I степени "Ленинградское производственное объединение энергетики и электрификации "Ленэнерго" от 24.06.2005 № 229-р выдан: Комитет по управлению городским имуществом; Содержание ограничения (обременения): Определены в соответствии с Постановлением Правительства РФ от 24.09.2009 г. № 160 "О порядке установления охранных зон объектов электросетевого хозяйства и особых условий использования земельных участков, расположенных в границах таких зон"; Реестровый номер границы: 47:23-6.71; Вид объекта реестра границ: Зона с особыми условиями использования территории; Вид зоны по документу: Охранная зона «ВЛ-10 кВ Ф.08 ПС-402 ч.2»; Тип зоны: Охранная зона инженерных коммуникаций; Номер: 1	
	Весь	вид ограничения (обременения): ограничения прав на земельный участок, предусмотренные статьями 56, 56.1 Земельного кодекса Российской Федерации; Срок действия: с 2021-10-27; реквизиты документа-основания: карта (план) от 01.08.2012 № 53/2012 выдан: Управление Федеральной службы государственной регистрации, кадастра и картографии по Ленинградской области; постановление "Об утверждении правил охраны электрических сетей напряжением свыше 1000 Вольт" от 26.03.1984 № 255 выдан: Совет Министров СССР; свидетельство о государственной регистрации права от 02.04.2010 № 47-78-01/020/2009-429 выдан: Управление Федеральной регистрационной службы по Санкт-Петербургу и Ленинградской области; Содержание ограничения (обременения): Объект землеустройства, охранная зона линии электропередач 35 кВ, предусматривает определенные ограничения использования территории, которые регламентируются Постановлением Совета Министров СССР от 26 марта 1984г.№255 "Об утверждении правил охраны электрических сетей напряжением свыше 1000 Вольт"; Реестровый номер границы: 47:23-6.137; Вид объекта реестра границ: Зона с особыми условиями использования территории; Вид зоны по документу: Охранная зона ВЛ 35 кВ Гатчинская-4; Тип зоны: Охранная зона инженерных коммуникаций	

полное наименование должности	подпись	инициалы, фамилия

М.П.

Выписка из Единого государственного реестра недвижимости об объекте недвижимости

Сведения о частях земельного участка

Земельный участок			
вид объекта недвижимости			
Лист № 1 раздела 4.2	Всего листов раздела 4.2: 70	Всего разделов: 8	Всего листов выписки: 174
28.01.2022г. № КУВИ-001/2022-9251843			
Кадастровый номер:		47:23:0000000:52101	

Сведения о характерных точках границы части (частей) земельного участка				
Учетный номер части: 47:23:0000000:52101/1				
Система координат МСК-47 зона 2				
Номер точки	Координаты, м		Описание закрепления на местности	Средняя квадратичная погрешность определения координат характерных точек границ земельного участка, м
	X	Y		
1	2	3	4	5
1	405597.83	2209155.2	-	1.5
2	405407.62	2209049.93	-	1.5
3	405391.43	2209042.59	-	1.5
4	405443.61	2209071.06	-	1.5
1	405597.83	2209155.2	-	1.5

полное наименование должности	подпись	инициалы, фамилия
-------------------------------	---------	-------------------

М.П.

Земельный участок				
вид объекта недвижимости				
Лист № 2 раздела 4.2	Всего листов раздела 4.2: 70		Всего разделов: 8	Всего листов выписки: 174
28.01.2022г. № КУВИ-001/2022-9251843				
Кадастровый номер:			47:23:0000000:52101	
Сведения о характерных точках границы части (частей) земельного участка				
Учетный номер части: 47:23:0000000:52101/2				
Система координат МСК-47 зона 2				
Номер точки	Координаты, м		Описание закрепления на местности	Средняя квадратичная погрешность определения координат характерных точек границ земельного участка, м
	X	Y		
1	2	3	4	5
1	405720.57	2209223.13	-	1.5
2	405645.9	2209181.8	-	1.5
3	405652.46	2209189.14	-	1.5
4	405664.03	2209195.91	-	1.5
5	405670.92	2209196.51	-	1.5
1	405720.57	2209223.13	-	1.5

полное наименование должности	подпись	инициалы, фамилия
-------------------------------	---------	-------------------

М.П.

Земельный участок			
вид объекта недвижимости			
Лист № 3 раздела 4.2	Всего листов раздела 4.2: 70	Всего разделов: 8	Всего листов выписки: 174
28.01.2022г. № КУВИ-001/2022-9251843			
Кадастровый номер:		47:23:0000000:52101	

Сведения о характерных точках границы части (частей) земельного участка

Учетный номер части: 47:23:0000000:52101/3

Система координат МСК-47 зона 2

Номер точки	Координаты, м		Описание закрепления на местности	Средняя квадратичная погрешность определения координат характерных точек границ земельного участка, м
	X	Y		
1	2	3	4	5
1	404797.44	2208739.15	-	1.5
2	404795.68	2208711.05	-	1.5
3	404635.69	2208624.87	-	1.5
4	404571.91	2208590.07	-	1.5
5	404495.35	2208548.32	-	1.5
6	404492.43	2208549.51	-	1.5
7	404491.37	2208549.96	-	1.5
8	404490.89	2208550.15	-	1.5
9	404569.49	2208593.3	-	1.5
10	404585.45	2208621.1	-	1.5
11	404584.15	2208623.58	-	1.5
12	404587.72	2208625.53	-	1.5
13	404589.99	2208620.98	-	1.5
14	404576.21	2208596.97	-	1.5
15	404633.79	2208628.38	-	1.5
16	404791.87	2208713.56	-	1.5
17	404793.42	2208737	-	1.5
1	404797.44	2208739.15	-	1.5

полное наименование должности	подпись	инициалы, фамилия
-------------------------------	---------	-------------------

М.П.

Земельный участок				
вид объекта недвижимости				
Лист № 4 раздела 4.2	Всего листов раздела 4.2: 70		Всего разделов: 8	Всего листов выписки: 174
28.01.2022г. № КУВИ-001/2022-9251843				
Кадастровый номер:			47:23:0000000:52101	
Сведения о характерных точках границы части (частей) земельного участка				
Учетный номер части: 47:23:0000000:52101/4				
Система координат МСК-47 зона 2				
Номер точки	Координаты, м		Описание закрепления на местности	Средняя квадратичная погрешность определения координат характерных точек границ земельного участка, м
	X	Y		
1	2	3	4	5
1	404536.01	2208543.63	-	1.5
2	404523.15	2208536.62	-	1.5
3	404518.43	2208534.06	-	1.5
4	404510.7	2208546.94	-	1.5
5	404528.29	2208556.5	-	1.5
1	404536.01	2208543.63	-	1.5

полное наименование должности	подпись	инициалы, фамилия
-------------------------------	---------	-------------------

М.П.

Земельный участок				
вид объекта недвижимости				
Лист № 5 раздела 4.2	Всего листов раздела 4.2: 70		Всего разделов: 8	Всего листов выписки: 174
28.01.2022г. № КУВИ-001/2022-9251843				
Кадастровый номер:			47:23:0000000:52101	
Сведения о характерных точках границы части (частей) земельного участка				
Учетный номер части: 47:23:0000000:52101/5				
Система координат МСК-47 зона 2				
Номер точки	Координаты, м		Описание закрепления на местности	Средняя квадратичная погрешность определения координат характерных точек границ земельного участка, м
	X	Y		
1	2	3	4	5
1	405105.07	2208897.27	-	1.5
2	405106.98	2208893.75	-	1.5
3	404761.45	2208706.7	-	1.5
4	404613.39	2208625.17	-	1.5
5	404581.72	2208606.57	-	1.5
6	404574.92	2208602.78	-	1.5
7	404523.79	2208574.07	-	1.5
8	404521.88	2208577.58	-	1.5
9	404578.81	2208609.54	-	1.5
10	404585.75	2208613.56	-	1.5
11	404611.42	2208628.64	-	1.5
12	404759.54	2208710.21	-	1.5
1	405105.07	2208897.27	-	1.5

полное наименование должности	подпись	инициалы, фамилия
-------------------------------	---------	-------------------

М.П.

Земельный участок			
вид объекта недвижимости			
Лист № 6 раздела 4.2	Всего листов раздела 4.2: 70	Всего разделов: 8	Всего листов выписки: 174
28.01.2022г. № КУВИ-001/2022-9251843			
Кадастровый номер:		47:23:0000000:52101	

Сведения о характерных точках границы части (частей) земельного участка				
Учетный номер части: 47:23:0000000:52101/6				
Система координат МСК-47 зона 2				
Номер точки	Координаты, м		Описание закрепления на местности	Средняя квадратичная погрешность определения координат характерных точек границ земельного участка, м
	X	Y		
1	2	3	4	5
1	404495.22	2208548.14	-	1.5
2	404440.22	2208516.6	-	1.5
3	404432.93	2208518.24	-	1.5
4	404437.47	2208520.71	-	1.5
5	404438.98	2208521.53	-	1.5
6	404440.27	2208521.41	-	1.5
7	404490.78	2208550.01	-	1.5
8	404494.34	2208548.57	-	1.5
1	404495.22	2208548.14	-	1.5

полное наименование должности	подпись	инициалы, фамилия

М.П.

Земельный участок				
вид объекта недвижимости				
Лист № 7 раздела 4.2	Всего листов раздела 4.2: 70		Всего разделов: 8	Всего листов выписки: 174
28.01.2022г. № КУВИ-001/2022-9251843				
Кадастровый номер:			47:23:0000000:52101	
Сведения о характерных точках границы части (частей) земельного участка				
Учетный номер части: 47:23:0000000:52101/7				
Система координат МСК-47 зона 2				
Номер точки	Координаты, м		Описание закрепления на местности	Средняя квадратичная погрешность определения координат характерных точек границ земельного участка, м
	X	Y		
1	2	3	4	5
1	403337.8	2207873.31	-	1.5
2	403317.17	2207862.34	-	1.5
3	403318.95	2207899.06	-	1.5
4	403339.55	2207910.23	-	1.5
1	403337.8	2207873.31	-	1.5

полное наименование должности	подпись	инициалы, фамилия
-------------------------------	---------	-------------------

М.П.

Земельный участок				
вид объекта недвижимости				
Лист № 8 раздела 4.2	Всего листов раздела 4.2: 70		Всего разделов: 8	Всего листов выписки: 174
28.01.2022г. № КУВИ-001/2022-9251843				
Кадастровый номер:			47:23:0000000:52101	
Сведения о характерных точках границы части (частей) земельного участка				
Учетный номер части: 47:23:0000000:52101/8				
Система координат МСК-47 зона 2				
Номер точки	Координаты, м		Описание закрепления на местности	Средняя квадратичная погрешность определения координат характерных точек границ земельного участка, м
	X	Y		
1	2	3	4	5
1	403348.72	2207879.22	-	1.5
2	403328.81	2207868.42	-	1.5
3	403328.12	2207904.02	-	1.5
4	403346.43	2207913.96	-	1.5
5	403347.95	2207914.78	-	1.5
1	403348.72	2207879.22	-	1.5

полное наименование должности	подпись	инициалы, фамилия
-------------------------------	---------	-------------------

М.П.

Земельный участок				
вид объекта недвижимости				
Лист № 9 раздела 4.2	Всего листов раздела 4.2: 70		Всего разделов: 8	Всего листов выписки: 174
28.01.2022г. № КУВИ-001/2022-9251843				
Кадастровый номер:			47:23:0000000:52101	
Сведения о характерных точках границы части (частей) земельного участка				
Учетный номер части: 47:23:0000000:52101/9				
Система координат МСК-47 зона 2				
Номер точки	Координаты, м		Описание закрепления на местности	Средняя квадратичная погрешность определения координат характерных точек границ земельного участка, м
	X	Y		
1	2	3	4	5
1	403360	2207885.34	-	1.5
2	403339.9	2207874.43	-	1.5
3	403339.7	2207910.31	-	1.5
4	403346.43	2207913.96	-	1.5
5	403359.77	2207921.27	-	1.5
1	403360	2207885.34	-	1.5

полное наименование должности	подпись	инициалы, фамилия
-------------------------------	---------	-------------------

М.П.

Земельный участок				
вид объекта недвижимости				
Лист № 10 раздела 4.2	Всего листов раздела 4.2: 70		Всего разделов: 8	Всего листов выписки: 174
28.01.2022г. № КУВИ-001/2022-9251843				
Кадастровый номер:			47:23:0000000:52101	
Сведения о характерных точках границы части (частей) земельного участка				
Учетный номер части: 47:23:0000000:52101/10				
Система координат МСК-47 зона 2				
Номер точки	Координаты, м		Описание закрепления на местности	Средняя квадратичная погрешность определения координат характерных точек границ земельного участка, м
	X	Y		
1	2	3	4	5
1	403406.85	2207910.75	-	1.5
2	403387.28	2207900.13	-	1.5
3	403385.82	2207935.52	-	1.5
4	403393.26	2207939.6	-	1.5
5	403405.39	2207946.19	-	1.5
1	403406.85	2207910.75	-	1.5

полное наименование должности	подпись	инициалы, фамилия
-------------------------------	---------	-------------------

М.П.

Земельный участок				
вид объекта недвижимости				
Лист № 11 раздела 4.2	Всего листов раздела 4.2: 70		Всего разделов: 8	Всего листов выписки: 174
28.01.2022г. № КУВИ-001/2022-9251843				
Кадастровый номер:			47:23:0000000:52101	
Сведения о характерных точках границы части (частей) земельного участка				
Учетный номер части: 47:23:0000000:52101/11				
Система координат МСК-47 зона 2				
Номер точки	Координаты, м		Описание закрепления на местности	Средняя квадратичная погрешность определения координат характерных точек границ земельного участка, м
	X	Y		
1	2	3	4	5
1	403704.3	2208077.31	-	1.5
2	403686.05	2208067.36	-	1.5
3	403666.07	2208087.82	-	1.5
4	403684.32	2208097.72	-	1.5
1	403704.3	2208077.31	-	1.5

полное наименование должности	подпись	инициалы, фамилия
-------------------------------	---------	-------------------

М.П.

Земельный участок				
вид объекта недвижимости				
Лист № 12 раздела 4.2	Всего листов раздела 4.2: 70		Всего разделов: 8	Всего листов выписки: 174
28.01.2022г. № КУВИ-001/2022-9251843				
Кадастровый номер:			47:23:0000000:52101	
Сведения о характерных точках границы части (частей) земельного участка				
Учетный номер части: 47:23:0000000:52101/12				
Система координат МСК-47 зона 2				
Номер точки	Координаты, м		Описание закрепления на местности	Средняя квадратичная погрешность определения координат характерных точек границ земельного участка, м
	X	Y		
1	2	3	4	5
1	403720.09	2208085.91	-	0.5
2	403702.22	2208076.18	-	0.5
3	403682.02	2208096.48	-	0.5
4	403700.31	2208106.41	-	0.5
1	403720.09	2208085.91	-	0.5

полное наименование должности	подпись	инициалы, фамилия
-------------------------------	---------	-------------------

М.П.

Земельный участок			
вид объекта недвижимости			
Лист № 13 раздела 4.2	Всего листов раздела 4.2: 70	Всего разделов: 8	Всего листов выписки: 174

28.01.2022г. № КУВИ-001/2022-9251843

Кадастровый номер: 47:23:0000000:52101

Сведения о характерных точках границы части (частей) земельного участка			
Учетный номер части: 47:23:0000000:52101/13			
Система координат МСК-47 зона 2			

Номер точки	Координаты, м		Описание закрепления на местности	Средняя квадратичная погрешность определения координат характерных точек границ земельного участка, м
	X	Y		
1	2	3	4	5
1	404281.09	2208438.54	-	1.5
2	404264.32	2208430.96	-	1.5
3	404181.21	2208383.02	-	1.5
4	403774.1	2208173.29	-	1.5
5	403689.55	2208117.68	-	1.5
6	403677.74	2208109.69	-	1.5
7	403655.96	2208098.04	-	1.5
8	403404.77	2207961.54	-	1.5
9	403385.18	2207950.89	-	1.5
10	403359.58	2207936.98	-	1.5
11	403319.86	2207915.4	-	1.5
12	403200.45	2207850.5	-	1.5
13	403024.18	2207750.14	-	1.5
14	402864.29	2207664.71	-	1.5
15	402645.27	2207546.68	-	1.5
16	402612.55	2207529.55	-	1.5
17	402374.32	2207400.02	-	1.5
18	402348.19	2207383.93	-	1.5
19	402123.85	2207263.46	-	1.5
20	401995.73	2207202.57	-	1.5
21	401397.94	2206879.54	-	1.5
22	401393.16	2206881.5	-	1.5
23	401993.92	2207206.14	-	1.5
24	402122.04	2207267.04	-	1.5
25	402346.19	2207387.4	-	1.5
26	402372.31	2207403.48	-	1.5
27	402610.66	2207533.08	-	1.5

полное наименование должности	подпись	инициалы, фамилия
-------------------------------	---------	-------------------

М.П.

Земельный участок				
вид объекта недвижимости				
Лист № 14 раздела 4.2	Всего листов раздела 4.2: 70		Всего разделов: 8	Всего листов выписки: 174
28.01.2022г. № КУВИ-001/2022-9251843				
Кадастровый номер:			47:23:0000000:52101	
28	402643.4	2207550.2	-	1.5
29	402862.39	2207668.23	-	1.5
30	403022.25	2207753.64	-	1.5
31	403198.51	2207854.01	-	1.5
32	403320.11	2207920.08	-	1.5
33	403359.55	2207941.52	-	1.5
34	403385	2207955.36	-	1.5
35	403404.58	2207965.99	-	1.5
36	403653.1	2208101.03	-	1.5
37	403675.79	2208113.6	-	1.5
38	403686.74	2208120.62	-	1.5
39	403772.09	2208176.75	-	1.5
40	404179.3	2208386.53	-	1.5
41	404262.56	2208434.56	-	1.5
42	404279.28	2208441.5	-	1.5
1	404281.09	2208438.54	-	1.5

полное наименование должности	подпись	инициалы, фамилия
-------------------------------	---------	-------------------

М.П.

Земельный участок				
вид объекта недвижимости				
Лист № 15 раздела 4.2	Всего листов раздела 4.2: 70		Всего разделов: 8	Всего листов выписки: 174
28.01.2022г. № КУВИ-001/2022-9251843				
Кадастровый номер:			47:23:0000000:52101	
Сведения о характерных точках границы части (частей) земельного участка				
Учетный номер части: 47:23:0000000:52101/14				
Система координат МСК-47 зона 2				
Номер точки	Координаты, м		Описание закрепления на местности	Средняя квадратичная погрешность определения координат характерных точек границ земельного участка, м
	X	Y		
1	2	3	4	5
1	403339.55	2207910.23	-	1.5
2	403318.95	2207899.06	-	1.5
3	403320.77	2207936.59	-	1.5
4	403341.54	2207947.88	-	1.5
1	403339.55	2207910.23	-	1.5

полное наименование должности	подпись	инициалы, фамилия
-------------------------------	---------	-------------------

М.П.

Земельный участок				
вид объекта недвижимости				
Лист № 16 раздела 4.2	Всего листов раздела 4.2: 70		Всего разделов: 8	Всего листов выписки: 174
28.01.2022г. № КУВИ-001/2022-9251843				
Кадастровый номер:			47:23:0000000:52101	
Сведения о характерных точках границы части (частей) земельного участка				
Учетный номер части: 47:23:0000000:52101/15				
Система координат МСК-47 зона 2				
Номер точки	Координаты, м		Описание закрепления на местности	Средняя квадратичная погрешность определения координат характерных точек границ земельного участка, м
	X	Y		
1	2	3	4	5
1	403347.95	2207914.78	-	1.5
2	403346.43	2207913.96	-	1.5
3	403328.12	2207904.02	-	1.5
4	403327.23	2207940.1	-	1.5
5	403347.13	2207950.93	-	1.5
1	403347.95	2207914.78	-	1.5

полное наименование должности	подпись	инициалы, фамилия
-------------------------------	---------	-------------------

М.П.

Земельный участок				
вид объекта недвижимости				
Лист № 17 раздела 4.2	Всего листов раздела 4.2: 70		Всего разделов: 8	Всего листов выписки: 174
28.01.2022г. № КУВИ-001/2022-9251843				
Кадастровый номер:			47:23:0000000:52101	
Сведения о характерных точках границы части (частей) земельного участка				
Учетный номер части: 47:23:0000000:52101/16				
Система координат МСК-47 зона 2				
Номер точки	Координаты, м		Описание закрепления на местности	Средняя квадратичная погрешность определения координат характерных точек границ земельного участка, м
	X	Y		
1	2	3	4	5
1	403405.39	2207946.19	-	0.5
2	403393.26	2207939.6	-	0.5
3	403385.82	2207935.52	-	0.5
4	403384.24	2207970.92	-	0.5
5	403403.93	2207981.43	-	0.5
1	403405.39	2207946.19	-	0.5

полное наименование должности	подпись	инициалы, фамилия
-------------------------------	---------	-------------------

М.П.

Земельный участок				
вид объекта недвижимости				
Лист № 18 раздела 4.2	Всего листов раздела 4.2: 70		Всего разделов: 8	Всего листов выписки: 174
28.01.2022г. № КУВИ-001/2022-9251843				
Кадастровый номер:			47:23:0000000:52101	
Сведения о характерных точках границы части (частей) земельного участка				
Учетный номер части: 47:23:0000000:52101/17				
Система координат МСК-47 зона 2				
Номер точки	Координаты, м		Описание закрепления на местности	Средняя квадратичная погрешность определения координат характерных точек границ земельного участка, м
	X	Y		
1	2	3	4	5
1	403684.32	2208097.72	-	1.5
2	403666.07	2208087.82	-	1.5
3	403643.49	2208111.33	-	1.5
4	403661.68	2208121.17	-	1.5
1	403684.32	2208097.72	-	1.5

полное наименование должности	подпись	инициалы, фамилия
-------------------------------	---------	-------------------

М.П.

Земельный участок				
вид объекта недвижимости				
Лист № 19 раздела 4.2	Всего листов раздела 4.2: 70		Всего разделов: 8	Всего листов выписки: 174
28.01.2022г. № КУВИ-001/2022-9251843				
Кадастровый номер:			47:23:0000000:52101	
Сведения о характерных точках границы части (частей) земельного участка				
Учетный номер части: 47:23:0000000:52101/18				
Система координат МСК-47 зона 2				
Номер точки	Координаты, м		Описание закрепления на местности	Средняя квадратичная погрешность определения координат характерных точек границ земельного участка, м
	X	Y		
1	2	3	4	5
1	403700.31	2208106.41	-	1.5
2	403682.02	2208096.48	-	1.5
3	403659.9	2208120.23	-	1.5
4	403677.91	2208129.8	-	1.5
1	403700.31	2208106.41	-	1.5

полное наименование должности	подпись	инициалы, фамилия
-------------------------------	---------	-------------------

М.П.

Земельный участок				
вид объекта недвижимости				
Лист № 20 раздела 4.2	Всего листов раздела 4.2: 70		Всего разделов: 8	Всего листов выписки: 174
28.01.2022г. № КУВИ-001/2022-9251843				
Кадастровый номер:			47:23:0000000:52101	
Сведения о характерных точках границы части (частей) земельного участка				
Учетный номер части: 47:23:0000000:52101/19				
Система координат МСК-47 зона 2				
Номер точки	Координаты, м		Описание закрепления на местности	Средняя квадратичная погрешность определения координат характерных точек границ земельного участка, м
	X	Y		
1	2	3	4	5
1	401105.65	2206678.96	-	1.5
2	401083.66	2206667.02	-	1.5
3	401076.6	2206680.3	-	1.5
4	401098.56	2206692.25	-	1.5
1	401105.65	2206678.96	-	1.5

полное наименование должности	подпись	инициалы, фамилия
-------------------------------	---------	-------------------

М.П.

Земельный участок				
вид объекта недвижимости				
Лист № 21 раздела 4.2	Всего листов раздела 4.2: 70		Всего разделов: 8	Всего листов выписки: 174
28.01.2022г. № КУВИ-001/2022-9251843				
Кадастровый номер:			47:23:0000000:52101	
Сведения о характерных точках границы части (частей) земельного участка				
Учетный номер части: 47:23:0000000:52101/20				
Система координат МСК-47 зона 2				
Номер точки	Координаты, м		Описание закрепления на местности	Средняя квадратичная погрешность определения координат характерных точек границ земельного участка, м
	X	Y		
1	2	3	4	5
1	401083.66	2206667.02	-	1.5
2	401061.71	2206655.06	-	1.5
3	401054.62	2206668.38	-	1.5
4	401076.6	2206680.3	-	1.5
1	401083.66	2206667.02	-	1.5

полное наименование должности	подпись	инициалы, фамилия
-------------------------------	---------	-------------------

М.П.

Земельный участок				
вид объекта недвижимости				
Лист № 22 раздела 4.2	Всего листов раздела 4.2: 70		Всего разделов: 8	Всего листов выписки: 174
28.01.2022г. № КУВИ-001/2022-9251843				
Кадастровый номер:			47:23:0000000:52101	
Сведения о характерных точках границы части (частей) земельного участка				
Учетный номер части: 47:23:0000000:52101/21				
Система координат МСК-47 зона 2				
Номер точки	Координаты, м		Описание закрепления на местности	Средняя квадратичная погрешность определения координат характерных точек границ земельного участка, м
	X	Y		
1	2	3	4	5
1	401397.86	2206879.52	-	1.5
2	401175.76	2206760.87	-	1.5
3	401173.86	2206764.38	-	1.5
4	401393.16	2206881.5	-	1.5
1	401397.86	2206879.52	-	1.5

полное наименование должности	подпись	инициалы, фамилия
-------------------------------	---------	-------------------

М.П.

Земельный участок				
вид объекта недвижимости				
Лист № 23 раздела 4.2	Всего листов раздела 4.2: 70		Всего разделов: 8	Всего листов выписки: 174
28.01.2022г. № КУВИ-001/2022-9251843				
Кадастровый номер:			47:23:0000000:52101	
Сведения о характерных точках границы части (частей) земельного участка				
Учетный номер части: 47:23:0000000:52101/22				
Система координат МСК-47 зона 2				
Номер точки	Координаты, м		Описание закрепления на местности	Средняя квадратичная погрешность определения координат характерных точек границ земельного участка, м
	X	Y		
1	2	3	4	5
1	400684	2206449.67	-	1.5
2	400458.89	2206327.27	-	1.5
3	400458.34	2206328.06	-	1.5
4	400501.11	2206351.47	-	1.5
5	400542.99	2206374.18	-	1.5
6	400614.98	2206413.41	-	1.5
7	400670.26	2206443.48	-	1.5
8	400683.32	2206450.83	-	1.5
1	400684	2206449.67	-	1.5

полное наименование должности	подпись	инициалы, фамилия
-------------------------------	---------	-------------------

М.П.

Земельный участок				
вид объекта недвижимости				
Лист № 24 раздела 4.2	Всего листов раздела 4.2: 70		Всего разделов: 8	Всего листов выписки: 174
28.01.2022г. № КУВИ-001/2022-9251843				
Кадастровый номер:			47:23:0000000:52101	
Сведения о характерных точках границы части (частей) земельного участка				
Учетный номер части: 47:23:0000000:52101/23				
Система координат МСК-47 зона 2				
Номер точки	Координаты, м		Описание закрепления на местности	Средняя квадратичная погрешность определения координат характерных точек границ земельного участка, м
	X	Y		
1	2	3	4	5
1	400867.7	2206549.58	-	1.5
2	400860.79	2206562.96	-	1.5
3	400904.73	2206586.87	-	1.5
4	400911.62	2206573.48	-	1.5
1	400867.7	2206549.58	-	1.5

полное наименование должности	подпись	инициалы, фамилия
-------------------------------	---------	-------------------

М.П.

Земельный участок				
вид объекта недвижимости				
Лист № 25 раздела 4.2	Всего листов раздела 4.2: 70		Всего разделов: 8	Всего листов выписки: 174
28.01.2022г. № КУВИ-001/2022-9251843				
Кадастровый номер:			47:23:0000000:52101	
Сведения о характерных точках границы части (частей) земельного участка				
Учетный номер части: 47:23:0000000:52101/24				
Система координат МСК-47 зона 2				
Номер точки	Координаты, м		Описание закрепления на местности	Средняя квадратичная погрешность определения координат характерных точек границ земельного участка, м
	X	Y		
1	2	3	4	5
1	401076.6	2206680.3	-	1.5
2	401054.62	2206668.38	-	1.5
3	401047.51	2206681.69	-	1.5
4	401063.74	2206690.5	-	1.5
5	401069.5	2206693.63	-	1.5
1	401076.6	2206680.3	-	1.5

полное наименование должности	подпись	инициалы, фамилия
-------------------------------	---------	-------------------

М.П.

Земельный участок				
вид объекта недвижимости				
Лист № 26 раздела 4.2	Всего листов раздела 4.2: 70		Всего разделов: 8	Всего листов выписки: 174
28.01.2022г. № КУВИ-001/2022-9251843				
Кадастровый номер:			47:23:0000000:52101	
Сведения о характерных точках границы части (частей) земельного участка				
Учетный номер части: 47:23:0000000:52101/25				
Система координат МСК-47 зона 2				
Номер точки	Координаты, м		Описание закрепления на местности	Средняя квадратичная погрешность определения координат характерных точек границ земельного участка, м
	X	Y		
1	2	3	4	5
1	400324.93	2206269.63	-	1.5
2	400321.5	2206267.72	-	1.5
3	400320.32	2206270.46	-	1.5
1	400324.93	2206269.63	-	1.5

полное наименование должности	подпись	инициалы, фамилия
-------------------------------	---------	-------------------

М.П.

Земельный участок			
вид объекта недвижимости			
Лист № 27 раздела 4.2	Всего листов раздела 4.2: 70	Всего разделов: 8	Всего листов выписки: 174

28.01.2022г. № КУВИ-001/2022-9251843

Кадастровый номер: 47:23:0000000:52101

Сведения о характерных точках границы части (частей) земельного участка			
Учетный номер части: 47:23:0000000:52101/26			
Система координат МСК-47 зона 2			

Номер точки	Координаты, м		Описание закрепления на местности	Средняя квадратичная погрешность определения координат характерных точек границ земельного участка, м
	X	Y		
1	2	3	4	5
1	400502.53	2206386.07	-	1.5
2	400488.51	2206378.07	-	1.5
3	400348.5	2206300.65	-	1.5
4	400315.19	2206282.27	-	1.5
5	400314.75	2206283.44	-	1.5
6	400442.8	2206353.91	-	1.5
1	400502.53	2206386.07	-	1.5

полное наименование должности	подпись	инициалы, фамилия

М.П.

Земельный участок				
вид объекта недвижимости				
Лист № 28 раздела 4.2	Всего листов раздела 4.2: 70		Всего разделов: 8	Всего листов выписки: 174
28.01.2022г. № КУВИ-001/2022-9251843				
Кадастровый номер:			47:23:0000000:52101	
Сведения о характерных точках границы части (частей) земельного участка				
Учетный номер части: 47:23:0000000:52101/27				
Система координат МСК-47 зона 2				
Номер точки	Координаты, м		Описание закрепления на местности	Средняя квадратичная погрешность определения координат характерных точек границ земельного участка, м
	X	Y		
1	2	3	4	5
1	400355.56	2206286.96	-	1.5
2	400352.09	2206284.99	-	1.5
3	400347.53	2206294.06	-	1.5
4	400323.87	2206284.71	-	1.5
5	400322.14	2206287.5	-	1.5
6	400327.17	2206290.27	-	1.5
7	400345.6	2206297.58	-	1.5
8	400344.37	2206299.74	-	1.5
9	400347.9	2206301.69	-	1.5
10	400350.16	2206297.79	-	1.5
1	400355.56	2206286.96	-	1.5

полное наименование должности	подпись	инициалы, фамилия
-------------------------------	---------	-------------------

М.П.

Земельный участок				
вид объекта недвижимости				
Лист № 29 раздела 4.2	Всего листов раздела 4.2: 70		Всего разделов: 8	Всего листов выписки: 174
28.01.2022г. № КУВИ-001/2022-9251843				
Кадастровый номер:			47:23:0000000:52101	
Сведения о характерных точках границы части (частей) земельного участка				
Учетный номер части: 47:23:0000000:52101/28				
Система координат МСК-47 зона 2				
Номер точки	Координаты, м		Описание закрепления на местности	Средняя квадратичная погрешность определения координат характерных точек границ земельного участка, м
	X	Y		
1	2	3	4	5
1	401098.56	2206692.25	-	0.5
2	401076.6	2206680.3	-	0.5
3	401069.5	2206693.63	-	0.5
4	401091.57	2206705.59	-	0.5
1	401098.56	2206692.25	-	0.5

полное наименование должности	подпись	инициалы, фамилия
-------------------------------	---------	-------------------

М.П.

Земельный участок			
вид объекта недвижимости			
Лист № 30 раздела 4.2	Всего листов раздела 4.2: 70	Всего разделов: 8	Всего листов выписки: 174
28.01.2022г. № КУВИ-001/2022-9251843			
Кадастровый номер:		47:23:0000000:52101	

Сведения о характерных точках границы части (частей) земельного участка

Учетный номер части: 47:23:0000000:52101/29

Система координат МСК-47 зона 2

Номер точки	Координаты, м		Описание закрепления на местности	Средняя квадратичная погрешность определения координат характерных точек границ земельного участка, м
	X	Y		
1	2	3	4	5
1	400458.23	2206328.3	-	1.5
2	400458.13	2206328.25	-	1.5
3	400340.24	2206263.93	-	1.5
4	400281.24	2206231.86	-	1.5
5	400230.31	2206205.46	-	1.5
6	400207.19	2206194.73	-	1.5
7	400205.42	2206198.31	-	1.5
8	400228.54	2206209.04	-	1.5
9	400279.36	2206235.39	-	1.5
10	400333.91	2206265.06	-	1.5
11	400336.75	2206266.58	-	1.5
12	400356.04	2206277.03	-	1.5
13	400352.09	2206284.99	-	1.5
14	400355.56	2206286.96	-	1.5
15	400359.56	2206278.93	-	1.5
16	400455.87	2206331.64	-	1.5
17	400456.04	2206331.74	-	1.5
1	400458.23	2206328.3	-	1.5

полное наименование должности	подпись	инициалы, фамилия
-------------------------------	---------	-------------------

М.П.

Земельный участок				
вид объекта недвижимости				
Лист № 31 раздела 4.2	Всего листов раздела 4.2: 70		Всего разделов: 8	Всего листов выписки: 174
28.01.2022г. № КУВИ-001/2022-9251843				
Кадастровый номер:		47:23:0000000:52101		
Сведения о характерных точках границы части (частей) земельного участка				
Учетный номер части: 47:23:0000000:52101/30				
Система координат МСК-47 зона 2				
Номер точки	Координаты, м		Описание закрепления на местности	Средняя квадратичная погрешность определения координат характерных точек границ земельного участка, м
	X	Y		
1	2	3	4	5
1	400458.9	2206327.26	-	1.5
2	400453.42	2206324.29	-	1.5
3	400340.6	2206262.74	-	1.5
4	400319.37	2206266.59	-	1.5
5	400321.5	2206267.72	-	1.5
6	400324.93	2206269.63	-	1.5
7	400343.21	2206266.34	-	1.5
8	400458.34	2206328.06	-	1.5
1	400458.9	2206327.26	-	1.5

полное наименование должности	подпись	инициалы, фамилия
-------------------------------	---------	-------------------

М.П.

Земельный участок				
вид объекта недвижимости				
Лист № 32 раздела 4.2	Всего листов раздела 4.2: 70		Всего разделов: 8	Всего листов выписки: 174
28.01.2022г. № КУВИ-001/2022-9251843				
Кадастровый номер:		47:23:0000000:52101		
Сведения о характерных точках границы части (частей) земельного участка				
Учетный номер части: 47:23:0000000:52101/31				
Система координат МСК-47 зона 2				
Номер точки	Координаты, м		Описание закрепления на местности	Средняя квадратичная погрешность определения координат характерных точек границ земельного участка, м
	X	Y		
1	2	3	4	5
1	399442.77	2205789.89	-	1.5
2	399425.17	2205780.27	-	1.5
3	399417.07	2205792.94	-	1.5
4	399422.51	2205795.91	-	1.5
5	399434.67	2205802.55	-	1.5
1	399442.77	2205789.89	-	1.5

полное наименование должности	подпись	инициалы, фамилия
-------------------------------	---------	-------------------

М.П.

Земельный участок				
вид объекта недвижимости				
Лист № 33 раздела 4.2	Всего листов раздела 4.2: 70		Всего разделов: 8	Всего листов выписки: 174
28.01.2022г. № КУВИ-001/2022-9251843				
Кадастровый номер:			47:23:0000000:52101	
Сведения о характерных точках границы части (частей) земельного участка				
Учетный номер части: 47:23:0000000:52101/32				
Система координат МСК-47 зона 2				
Номер точки	Координаты, м		Описание закрепления на местности	Средняя квадратичная погрешность определения координат характерных точек границ земельного участка, м
	X	Y		
1	2	3	4	5
1	400314.75	2206283.44	-	0.5
2	400315.19	2206282.27	-	0.5
3	400308.07	2206278.31	-	0.5
4	400298.98	2206273.28	-	0.5
5	400296.2	2206271.74	-	0.5
6	400286.65	2206266.47	-	0.5
7	400113.99	2206173.27	-	0.5
8	400125.98	2206179.8	-	0.5
9	400173.27	2206205.6	-	0.5
10	400249.5	2206247.54	-	0.5
1	400314.75	2206283.44	-	0.5

полное наименование должности	подпись	инициалы, фамилия
-------------------------------	---------	-------------------

М.П.

Земельный участок			
вид объекта недвижимости			
Лист № 34 раздела 4.2	Всего листов раздела 4.2: 70	Всего разделов: 8	Всего листов выписки: 174

28.01.2022г. № КУВИ-001/2022-9251843

Кадастровый номер: 47:23:0000000:52101

Сведения о характерных точках границы части (частей) земельного участка			
Учетный номер части: 47:23:0000000:52101/33			
Система координат МСК-47 зона 2			

Номер точки	Координаты, м		Описание закрепления на местности	Средняя квадратичная погрешность определения координат характерных точек границ земельного участка, м
	X	Y		
1	2	3	4	5
1	400321.5	2206267.72	-	1.5
2	400319.37	2206266.59	-	1.5
3	400292.66	2206271.29	-	1.5
4	400292.85	2206271.4	-	1.5
5	400298.34	2206274.42	-	1.5
6	400320.32	2206270.46	-	1.5
1	400321.5	2206267.72	-	1.5

полное наименование должности	подпись	инициалы, фамилия
-------------------------------	---------	-------------------

М.П.

Земельный участок				
вид объекта недвижимости				
Лист № 35 раздела 4.2	Всего листов раздела 4.2: 70		Всего разделов: 8	Всего листов выписки: 174
28.01.2022г. № КУВИ-001/2022-9251843				
Кадастровый номер:			47:23:0000000:52101	
Сведения о характерных точках границы части (частей) земельного участка				
Учетный номер части: 47:23:0000000:52101/34				
Система координат МСК-47 зона 2				
Номер точки	Координаты, м		Описание закрепления на местности	Средняя квадратичная погрешность определения координат характерных точек границ земельного участка, м
	X	Y		
1	2	3	4	5
1	399441.19	2205789.02	-	1.5
2	399340.49	2205734.23	-	1.5
3	399329.84	2205745.31	-	1.5
4	399422.51	2205795.91	-	1.5
5	399424.35	2205796.91	-	1.5
1	399441.19	2205789.02	-	1.5

полное наименование должности	подпись	инициалы, фамилия
-------------------------------	---------	-------------------

М.П.

Земельный участок			
вид объекта недвижимости			
Лист № 36 раздела 4.2	Всего листов раздела 4.2: 70	Всего разделов: 8	Всего листов выписки: 174

28.01.2022г. № КУВИ-001/2022-9251843

Кадастровый номер: 47:23:0000000:52101

Сведения о характерных точках границы части (частей) земельного участка			
Учетный номер части: 47:23:0000000:52101/35			
Система координат МСК-47 зона 2			

Номер точки	Координаты, м		Описание закрепления на местности	Средняя квадратичная погрешность определения координат характерных точек границ земельного участка, м
	X	Y		
1	2	3	4	5
1	400205.42	2206198.31	-	0.5
2	400207.19	2206194.73	-	0.5
3	400196.15	2206189.61	-	0.5
4	400163.68	2206170.81	-	0.5
5	400129.86	2206153.69	-	0.5
6	400086.46	2206128.85	-	0.5
7	399982.6	2206072.7	-	0.5
8	399934.89	2206044.81	-	0.5
9	399885.93	2206018.5	-	0.5
10	399838.79	2205995.08	-	0.5
11	399690.76	2205913.66	-	0.5
12	399459.62	2205788.86	-	0.5
13	399346.29	2205727.13	-	0.5
14	399343.68	2205730.03	-	0.5
15	399404.08	2205763.13	-	0.5
16	399427.88	2205776.05	-	0.5
17	399445.47	2205785.67	-	0.5
18	399688.86	2205917.19	-	0.5
19	399836.92	2205998.63	-	0.5
20	399884.09	2206022.06	-	0.5
21	399932.94	2206048.3	-	0.5
22	399980.63	2206076.18	-	0.5
23	400084.53	2206132.36	-	0.5
24	400127.97	2206157.22	-	0.5
25	400161.77	2206174.33	-	0.5
26	400194.31	2206193.15	-	0.5
1	400205.42	2206198.31	-	0.5

полное наименование должности	подпись	инициалы, фамилия

М.П.

Земельный участок			
вид объекта недвижимости			
Лист № 37 раздела 4.2	Всего листов раздела 4.2: 70	Всего разделов: 8	Всего листов выписки: 174
28.01.2022г. № КУВИ-001/2022-9251843			
Кадастровый номер:		47:23:0000000:52101	

Сведения о характерных точках границы части (частей) земельного участка				
Учетный номер части: 47:23:0000000:52101/36				
Система координат МСК-47 зона 2				
Номер точки	Координаты, м		Описание закрепления на местности	Средняя квадратичная погрешность определения координат характерных точек границ земельного участка, м
	X	Y		
1	2	3	4	5
1	399465.28	2205785.1	-	0.5
2	399414.05	2205757.11	-	0.5
3	399350.53	2205722.43	-	0.5
4	399347.88	2205725.37	-	0.5
5	399366.52	2205735.41	-	0.5
6	399419.8	2205763.69	-	0.5
7	399464.74	2205786.06	-	0.5
1	399465.28	2205785.1	-	0.5

полное наименование должности	подпись	инициалы, фамилия

М.П.

Земельный участок				
вид объекта недвижимости				
Лист № 38 раздела 4.2	Всего листов раздела 4.2: 70		Всего разделов: 8	Всего листов выписки: 174
28.01.2022г. № КУВИ-001/2022-9251843				
Кадастровый номер:			47:23:0000000:52101	
Сведения о характерных точках границы части (частей) земельного участка				
Учетный номер части: 47:23:0000000:52101/37				
Система координат МСК-47 зона 2				
Номер точки	Координаты, м		Описание закрепления на местности	Средняя квадратичная погрешность определения координат характерных точек границ земельного участка, м
	X	Y		
1	2	3	4	5
1	399450.68	2205777.12	-	1.5
2	399433.07	2205767.5	-	1.5
3	399425.17	2205780.27	-	1.5
4	399442.77	2205789.89	-	1.5
1	399450.68	2205777.12	-	1.5

полное наименование должности	подпись	инициалы, фамилия
-------------------------------	---------	-------------------

М.П.

Земельный участок			
вид объекта недвижимости			
Лист № 39 раздела 4.2	Всего листов раздела 4.2: 70	Всего разделов: 8	Всего листов выписки: 174
28.01.2022г. № КУВИ-001/2022-9251843			
Кадастровый номер:		47:23:0000000:52101	

Сведения о характерных точках границы части (частей) земельного участка				
Учетный номер части: 47:23:0000000:52101/38				
Система координат МСК-47 зона 2				
Номер точки	Координаты, м		Описание закрепления на местности	Средняя квадратичная погрешность определения координат характерных точек границ земельного участка, м
	X	Y		
1	2	3	4	5
1	402639.83	2207522.69	-	0.1
2	402650.77	2207502.54	-	0.1
3	402358.6	2207343.03	-	0.1
4	402359.22	2207341.05	-	0.1
5	402338.23	2207329.65	-	0.1
6	402258.68	2207286.41	-	0.1
7	402245.57	2207310.52	-	0.1
1	402639.83	2207522.69	-	0.1

полное наименование должности	подпись	инициалы, фамилия

М.П.

Земельный участок			
вид объекта недвижимости			
Лист № 40 раздела 4.2	Всего листов раздела 4.2: 70	Всего разделов: 8	Всего листов выписки: 174

28.01.2022г. № КУВИ-001/2022-9251843

Кадастровый номер: 47:23:0000000:52101

Сведения о характерных точках границы части (частей) земельного участка			
Учетный номер части: 47:23:0000000:52101/39			
Система координат МСК-47 зона 2			

Номер точки	Координаты, м		Описание закрепления на местности	Средняя квадратичная погрешность определения координат характерных точек границ земельного участка, м
	X	Y		
1	2	3	4	5
1	400867.47	2206549.44	-	0.1
2	400654.93	2206433.86	-	0.1
3	400655.14	2206434.3	-	0.1
4	400655.81	2206435.49	-	0.1
5	400656.6	2206436.69	-	0.1
6	400657.83	2206438.24	-	0.1
7	400659.26	2206439.7	-	0.1
8	400660.88	2206441.05	-	0.1
9	400662.59	2206442.19	-	0.1
10	400664.35	2206443.12	-	0.1
11	400669.48	2206445.59	-	0.1
12	400674.52	2206448.2	-	0.1
13	400679.48	2206450.95	-	0.1
14	400684.36	2206453.85	-	0.1
15	400689.3	2206456.98	-	0.1
16	400735.84	2206481.98	-	0.1
17	400851.58	2206544.71	-	0.1
18	400854.1	2206546.12	-	0.1
19	400856.6	2206547.61	-	0.1
20	400858.88	2206548.75	-	0.1
21	400861.25	2206549.46	-	0.1
22	400863.27	2206549.74	-	0.1
23	400865.31	2206549.75	-	0.1
1	400867.47	2206549.44	-	0.1

полное наименование должности	подпись	инициалы, фамилия
-------------------------------	---------	-------------------

М.П.

Земельный участок				
вид объекта недвижимости				
Лист № 41 раздела 4.2	Всего листов раздела 4.2: 70		Всего разделов: 8	Всего листов выписки: 174
28.01.2022г. № КУВИ-001/2022-9251843				
Кадастровый номер:			47:23:0000000:52101	
Сведения о характерных точках границы части (частей) земельного участка				
Учетный номер части: 47:23:0000000:52101/40				
Система координат МСК-47 зона 2				
Номер точки	Координаты, м		Описание закрепления на местности	Средняя квадратичная погрешность определения координат характерных точек границ земельного участка, м
	X	Y		
1	2	3	4	5
1	402357.32	2207340.08	-	0.1
2	402338.23	2207329.65	-	0.1
3	401615.51	2206936.78	-	0.1
4	401614.87	2206938.59	-	0.1
5	401615.82	2206940.97	-	0.1
6	401899.29	2207095.06	-	0.1
7	402019.78	2207160.6	-	0.1
8	402204.49	2207260.99	-	0.1
9	402353.82	2207342.25	-	0.1
10	402355.53	2207342.38	-	0.1
11	402356.53	2207341.48	-	0.1
1	402357.32	2207340.08	-	0.1

полное наименование должности	подпись	инициалы, фамилия
-------------------------------	---------	-------------------

М.П.

Земельный участок			
вид объекта недвижимости			
Лист № 42 раздела 4.2	Всего листов раздела 4.2: 70	Всего разделов: 8	Всего листов выписки: 174

28.01.2022г. № КУВИ-001/2022-9251843

Кадастровый номер: 47:23:0000000:52101

Сведения о характерных точках границы части (частей) земельного участка			
Учетный номер части: 47:23:0000000:52101/41			
Система координат МСК-47 зона 2			

Номер точки	Координаты, м		Описание закрепления на местности	Средняя квадратичная погрешность определения координат характерных точек границ земельного участка, м
	X	Y		
1	2	3	4	5
1	401444.5	2206843.83	-	0.1
2	401416.1	2206828.39	-	0.1
3	401412.85	2206826.78	-	0.1
4	401371.62	2206804.21	-	0.1
5	401253.05	2206739.75	-	0.1
6	401251.88	2206740.22	-	0.1
7	401248.59	2206743.34	-	0.1
8	401202.15	2206717.31	-	0.1
9	401201.17	2206717.05	-	0.1
10	401199.42	2206718.09	-	0.1
11	401195.01	2206726.15	-	0.1
12	401194.7	2206726	-	0.1
13	401194.12	2206727.06	-	0.1
14	401143.97	2206699.79	-	0.1
15	401144.09	2206700.63	-	0.1
16	401144.53	2206701.93	-	0.1
17	401145.18	2206703.13	-	0.1
18	401146.18	2206704.36	-	0.1
19	401147.45	2206705.4	-	0.1
20	401148.41	2206705.93	-	0.1
21	401149.72	2206706.42	-	0.1
22	401194.87	2206730.62	-	0.1
23	401196.99	2206730.47	-	0.1
24	401197.57	2206729.81	-	0.1
25	401201.96	2206721.79	-	0.1
26	401247.92	2206747.55	-	0.1
27	401249.34	2206747.74	-	0.1

полное наименование должности	подпись	инициалы, фамилия
-------------------------------	---------	-------------------

М.П.

Земельный участок				
вид объекта недвижимости				
Лист № 43 раздела 4.2		Всего листов раздела 4.2: 70		Всего разделов: 8
Всего листов выписки: 174				
28.01.2022г. № КУВИ-001/2022-9251843				
Кадастровый номер:			47:23:0000000:52101	
28	401250.27	2206747.26	-	0.1
29	401253.57	2206744.12	-	0.1
30	401410.96	2206830.31	-	0.1
31	401432.78	2206841.1	-	0.1
32	401435.31	2206842.19	-	0.1
33	401437.96	2206843.02	-	0.1
34	401440.76	2206843.58	-	0.1
35	401443.53	2206843.84	-	0.1
1	401444.5	2206843.83	-	0.1

полное наименование должности	подпись	инициалы, фамилия

М.П.

Земельный участок			
вид объекта недвижимости			
Лист № 44 раздела 4.2	Всего листов раздела 4.2: 70	Всего разделов: 8	Всего листов выписки: 174
28.01.2022г. № КУВИ-001/2022-9251843			
Кадастровый номер:		47:23:0000000:52101	

Сведения о характерных точках границы части (частей) земельного участка				
Учетный номер части: 47:23:0000000:52101/42				
Система координат МСК-47 зона 2				
Номер точки	Координаты, м		Описание закрепления на местности	Средняя квадратичная погрешность определения координат характерных точек границ земельного участка, м
	X	Y		
1	2	3	4	5
1	401034.73	2206640.39	-	0.1
2	400924.39	2206580.39	-	0.1
3	400923.66	2206581.67	-	0.1
4	400923.69	2206583.24	-	0.1
5	400924.44	2206584.42	-	0.1
6	401027.59	2206640.58	-	0.1
7	401028.68	2206640.82	-	0.1
1	401034.73	2206640.39	-	0.1

полное наименование должности	подпись	инициалы, фамилия
-------------------------------	---------	-------------------

М.П.

Земельный участок			
вид объекта недвижимости			
Лист № 45 раздела 4.2	Всего листов раздела 4.2: 70	Всего разделов: 8	Всего листов выписки: 174

28.01.2022г. № КУВИ-001/2022-9251843

Кадастровый номер: 47:23:0000000:52101

Сведения о характерных точках границы части (частей) земельного участка			
Учетный номер части: 47:23:0000000:52101/43			
Система координат МСК-47 зона 2			

Номер точки	Координаты, м		Описание закрепления на местности	Средняя квадратичная погрешность определения координат характерных точек границ земельного участка, м
	X	Y		
1	2	3	4	5
1	399200.52	2205675.56	-	1.5
2	399200.99	2205643.17	-	1.5
3	399140.23	2205609.01	-	1.5
4	399104.7	2205590.25	-	1.5
5	399103.42	2205623.31	-	1.5
6	399126.07	2205634	-	1.5
1	399200.52	2205675.56	-	1.5

полное наименование должности	подпись	инициалы, фамилия
-------------------------------	---------	-------------------

М.П.

Земельный участок			
вид объекта недвижимости			
Лист № 46 раздела 4.2	Всего листов раздела 4.2: 70	Всего разделов: 8	Всего листов выписки: 174

28.01.2022г. № КУВИ-001/2022-9251843

Кадастровый номер: 47:23:0000000:52101

Сведения о характерных точках границы части (частей) земельного участка			
Учетный номер части: 47:23:0000000:52101/44			
Система координат МСК-47 зона 2			

Номер точки	Координаты, м		Описание закрепления на местности	Средняя квадратичная погрешность определения координат характерных точек границ земельного участка, м
	X	Y		
1	2	3	4	5
1	399324.75	2205709.62	-	0.5
2	399246.14	2205669.62	-	0.5
3	399203.86	2205644.94	-	0.5
4	399162.26	2205621.39	-	0.5
5	399144.8	2205611.48	-	0.5
6	399140.23	2205609.01	-	0.5
7	399104.55	2205589.9	-	0.5
8	399104.47	2205592.4	-	0.5
9	399136.31	2205611.24	-	0.5
10	399160.28	2205624.87	-	0.5
11	399201.87	2205648.41	-	0.5
12	399244.22	2205673.13	-	0.5
13	399258.69	2205680.58	-	0.5
14	399322.24	2205712.74	-	0.5
1	399324.75	2205709.62	-	0.5

полное наименование должности	подпись	инициалы, фамилия
-------------------------------	---------	-------------------

М.П.

Земельный участок				
вид объекта недвижимости				
Лист № 47 раздела 4.2	Всего листов раздела 4.2: 70		Всего разделов: 8	Всего листов выписки: 174
28.01.2022г. № КУВИ-001/2022-9251843				
Кадастровый номер:			47:23:0000000:52101	
Сведения о характерных точках границы части (частей) земельного участка				
Учетный номер части: 47:23:0000000:52101/45				
Система координат МСК-47 зона 2				
Номер точки	Координаты, м		Описание закрепления на местности	Средняя квадратичная погрешность определения координат характерных точек границ земельного участка, м
	X	Y		
1	2	3	4	5
1	399218.36	2205685.17	-	1.5
2	399103.51	2205620.51	-	1.5
3	399103.43	2205623.31	-	1.5
4	399125.99	2205635.39	-	1.5
1	399218.36	2205685.17	-	1.5

полное наименование должности	подпись	инициалы, фамилия
-------------------------------	---------	-------------------

М.П.

Земельный участок				
вид объекта недвижимости				
Лист № 48 раздела 4.2	Всего листов раздела 4.2: 70		Всего разделов: 8	Всего листов выписки: 174
28.01.2022г. № КУВИ-001/2022-9251843				
Кадастровый номер:			47:23:0000000:52101	
Сведения о характерных точках границы части (частей) земельного участка				
Учетный номер части: 47:23:0000000:52101/46				
Система координат МСК-47 зона 2				
Номер точки	Координаты, м		Описание закрепления на местности	Средняя квадратичная погрешность определения координат характерных точек границ земельного участка, м
	X	Y		
1	2	3	4	5
1	399325.43	2205708.79	-	1.5
2	399312.79	2205701.99	-	1.5
3	399236.4	2205660.82	-	1.5
4	399220.36	2205686.25	-	1.5
5	399306.26	2205732.53	-	1.5
1	399325.43	2205708.79	-	1.5

полное наименование должности	подпись	инициалы, фамилия
-------------------------------	---------	-------------------

М.П.

Земельный участок				
вид объекта недвижимости				
Лист № 49 раздела 4.2	Всего листов раздела 4.2: 70		Всего разделов: 8	Всего листов выписки: 174
28.01.2022г. № КУВИ-001/2022-9251843				
Кадастровый номер:			47:23:0000000:52101	
Сведения о характерных точках границы части (частей) земельного участка				
Учетный номер части: 47:23:0000000:52101/47				
Система координат МСК-47 зона 2				
Номер точки	Координаты, м		Описание закрепления на местности	Средняя квадратичная погрешность определения координат характерных точек границ земельного участка, м
	X	Y		
1	2	3	4	5
1	398710.08	2205429.1	-	1.5
2	398670.88	2205410.49	-	1.5
3	398612.42	2205394.78	-	1.5
4	398559.15	2205381.24	-	1.5
5	398562.66	2205357.5	-	1.5
6	398558.75	2205356.6	-	1.5
7	398554.66	2205384.23	-	1.5
8	398611.4	2205398.65	-	1.5
9	398669.49	2205414.27	-	1.5
10	398683.42	2205420.88	-	1.5
1	398710.08	2205429.1	-	1.5

полное наименование должности	подпись	инициалы, фамилия
-------------------------------	---------	-------------------

М.П.

Земельный участок				
вид объекта недвижимости				
Лист № 50 раздела 4.2	Всего листов раздела 4.2: 70		Всего разделов: 8	Всего листов выписки: 174
28.01.2022г. № КУВИ-001/2022-9251843				
Кадастровый номер:			47:23:0000000:52101	
Сведения о характерных точках границы части (частей) земельного участка				
Учетный номер части: 47:23:0000000:52101/48				
Система координат МСК-47 зона 2				
Номер точки	Координаты, м		Описание закрепления на местности	Средняя квадратичная погрешность определения координат характерных точек границ земельного участка, м
	X	Y		
1	2	3	4	5
1	398893.49	2205476.75	-	1.5
2	398849.29	2205457.1	-	1.5
3	398751.74	2205404.55	-	1.5
4	398741.96	2205403.93	-	1.5
5	398847.52	2205460.7	-	1.5
6	398892.78	2205480.8	-	1.5
7	398934.12	2205501.69	-	1.5
8	399011.39	2205543.4	-	1.5
9	399034.91	2205552.62	-	1.5
1	398893.49	2205476.75	-	1.5

полное наименование должности	подпись	инициалы, фамилия
-------------------------------	---------	-------------------

М.П.

Земельный участок				
вид объекта недвижимости				
Лист № 51 раздела 4.2	Всего листов раздела 4.2: 70		Всего разделов: 8	Всего листов выписки: 174
28.01.2022г. № КУВИ-001/2022-9251843				
Кадастровый номер:			47:23:0000000:52101	
Сведения о характерных точках границы части (частей) земельного участка				
Учетный номер части: 47:23:0000000:52101/49				
Система координат МСК-47 зона 2				
Номер точки	Координаты, м		Описание закрепления на местности	Средняя квадратичная погрешность определения координат характерных точек границ земельного участка, м
	X	Y		
1	2	3	4	5
1	399096.9	2205619.8	-	1.5
2	399097.02	2205616.84	-	1.5
3	399091.69	2205613.86	-	1.5
4	398982.31	2205557.18	-	1.5
5	398964.96	2205549.07	-	1.5
1	399096.9	2205619.8	-	1.5

полное наименование должности	подпись	инициалы, фамилия
-------------------------------	---------	-------------------

М.П.

Земельный участок				
вид объекта недвижимости				
Лист № 52 раздела 4.2	Всего листов раздела 4.2: 70		Всего разделов: 8	Всего листов выписки: 174
28.01.2022г. № КУВИ-001/2022-9251843				
Кадастровый номер:			47:23:0000000:52101	
Сведения о характерных точках границы части (частей) земельного участка				
Учетный номер части: 47:23:0000000:52101/50				
Система координат МСК-47 зона 2				
Номер точки	Координаты, м		Описание закрепления на местности	Средняя квадратичная погрешность определения координат характерных точек границ земельного участка, м
	X	Y		
1	2	3	4	5
1	399050.89	2205557.04	-	1.5
2	399041.07	2205555.92	-	1.5
3	399000.61	2205534.22	-	1.5
4	399000.11	2205567.9	-	1.5
5	399096.89	2205619.8	-	1.5
6	399098.4	2205586.59	-	1.5
7	399060.82	2205566.45	-	1.5
8	399054.76	2205559.31	-	1.5
1	399050.89	2205557.04	-	1.5

полное наименование должности	подпись	инициалы, фамилия

М.П.

Земельный участок				
вид объекта недвижимости				
Лист № 53 раздела 4.2	Всего листов раздела 4.2: 70		Всего разделов: 8	Всего листов выписки: 174
28.01.2022г. № КУВИ-001/2022-9251843				
Кадастровый номер:			47:23:0000000:52101	
Сведения о характерных точках границы части (частей) земельного участка				
Учетный номер части: 47:23:0000000:52101/51				
Система координат МСК-47 зона 2				
Номер точки	Координаты, м		Описание закрепления на местности	Средняя квадратичная погрешность определения координат характерных точек границ земельного участка, м
	X	Y		
1	2	3	4	5
1	399054.76	2205559.31	-	1.5
2	399050.89	2205557.04	-	1.5
3	399043.52	2205556.19	-	1.5
4	399060.51	2205566.06	-	1.5
1	399054.76	2205559.31	-	1.5

полное наименование должности	подпись	инициалы, фамилия
-------------------------------	---------	-------------------

М.П.

Земельный участок				
вид объекта недвижимости				
Лист № 54 раздела 4.2	Всего листов раздела 4.2: 70		Всего разделов: 8	Всего листов выписки: 174
28.01.2022г. № КУВИ-001/2022-9251843				
Кадастровый номер:			47:23:0000000:52101	
Сведения о характерных точках границы части (частей) земельного участка				
Учетный номер части: 47:23:0000000:52101/52				
Система координат МСК-47 зона 2				
Номер точки	Координаты, м		Описание закрепления на местности	Средняя квадратичная погрешность определения координат характерных точек границ земельного участка, м
	X	Y		
1	2	3	4	5
1	399098.31	2205588.65	-	1.5
2	399098.41	2205586.59	-	1.5
3	399065.02	2205568.67	-	1.5
4	399076.35	2205575.27	-	1.5
1	399098.31	2205588.65	-	1.5

полное наименование должности	подпись	инициалы, фамилия
-------------------------------	---------	-------------------

М.П.

Земельный участок			
вид объекта недвижимости			
Лист № 55 раздела 4.2	Всего листов раздела 4.2: 70	Всего разделов: 8	Всего листов выписки: 174
28.01.2022г. № КУВИ-001/2022-9251843			
Кадастровый номер:		47:23:0000000:52101	

Сведения о характерных точках границы части (частей) земельного участка

Учетный номер части: 47:23:0000000:52101/53

Система координат МСК-47 зона 2

Номер точки	Координаты, м		Описание закрепления на местности	Средняя квадратичная погрешность определения координат характерных точек границ земельного участка, м
	X	Y		
1	2	3	4	5
1	397442.66	2205366.34	-	1.5
2	397421	2205381.08	-	1.5
3	397406.21	2205397.09	-	1.5
4	397363.75	2205428	-	1.5
5	397337.48	2205450.41	-	1.5
6	397328.05	2205463.29	-	1.5
7	397432.83	2205389.47	-	1.5
1	397442.66	2205366.34	-	1.5

полное наименование должности	подпись	инициалы, фамилия
-------------------------------	---------	-------------------

М.П.

Земельный участок			
вид объекта недвижимости			
Лист № 56 раздела 4.2	Всего листов раздела 4.2: 70	Всего разделов: 8	Всего листов выписки: 174
28.01.2022г. № КУВИ-001/2022-9251843			
Кадастровый номер:		47:23:0000000:52101	

Сведения о характерных точках границы части (частей) земельного участка				
Учетный номер части: 47:23:0000000:52101/54				
Система координат МСК-47 зона 2				
Номер точки	Координаты, м		Описание закрепления на местности	Средняя квадратичная погрешность определения координат характерных точек границ земельного участка, м
	X	Y		
1	2	3	4	5
1	397494.92	2205369.27	-	1.5
2	397438.73	2205369.02	-	1.5
3	397421	2205381.08	-	1.5
4	397413.85	2205388.81	-	1.5
5	397457.2	2205389.07	-	1.5
6	397479.55	2205374.99	-	1.5
1	397494.92	2205369.27	-	1.5

полное наименование должности	подпись	инициалы, фамилия

М.П.

Земельный участок			
вид объекта недвижимости			
Лист № 57 раздела 4.2	Всего листов раздела 4.2: 70	Всего разделов: 8	Всего листов выписки: 174

28.01.2022г. № КУВИ-001/2022-9251843

Кадастровый номер: 47:23:0000000:52101

Сведения о характерных точках границы части (частей) земельного участка			
Учетный номер части: 47:23:0000000:52101/55			
Система координат МСК-47 зона 2			

Номер точки	Координаты, м		Описание закрепления на местности	Средняя квадратичная погрешность определения координат характерных точек границ земельного участка, м
	X	Y		
1	2	3	4	5
1	397816.31	2205535.7	-	1.5
2	397821.71	2205527.17	-	1.5
3	397780.96	2205501.58	-	1.5
4	397714.21	2205456.67	-	1.5
5	397642.1	2205398.85	-	1.5
6	397617.43	2205391.02	-	1.5
7	397641.33	2205406.82	-	1.5
8	397631.29	2205414.18	-	1.5
9	397628.42	2205415.5	-	1.5
10	397632.5	2205416.79	-	1.5
11	397681.44	2205456.04	-	1.5
12	397699.39	2205450.05	-	1.5
13	397711.86	2205460.51	-	1.5
14	397720.69	2205479.18	-	1.5
15	397720.81	2205484.85	-	1.5
16	397769.86	2205518.22	-	1.5
17	397796.91	2205535.21	-	1.5
1	397816.31	2205535.7	-	1.5

полное наименование должности	подпись	инициалы, фамилия
-------------------------------	---------	-------------------

М.П.

Земельный участок			
вид объекта недвижимости			
Лист № 58 раздела 4.2	Всего листов раздела 4.2: 70	Всего разделов: 8	Всего листов выписки: 174
28.01.2022г. № КУВИ-001/2022-9251843			
Кадастровый номер:		47:23:0000000:52101	

Сведения о характерных точках границы части (частей) земельного участка				
Учетный номер части: 47:23:0000000:52101/56				
Система координат МСК-47 зона 2				
Номер точки	Координаты, м		Описание закрепления на местности	Средняя квадратичная погрешность определения координат характерных точек границ земельного участка, м
	X	Y		
1	2	3	4	5
1	397841.13	2205496.51	-	1.5
2	397771.14	2205453.69	-	1.5
3	397702.94	2205408.55	-	1.5
4	397692.68	2205401.77	-	1.5
5	397646.6	2205379.61	-	1.5
6	397701.94	2205412.06	-	1.5
7	397835.24	2205505.1	-	1.5
1	397841.13	2205496.51	-	1.5

полное наименование должности	подпись	инициалы, фамилия

М.П.

Земельный участок			
вид объекта недвижимости			
Лист № 59 раздела 4.2	Всего листов раздела 4.2: 70	Всего разделов: 8	Всего листов выписки: 174

28.01.2022г. № КУВИ-001/2022-9251843

Кадастровый номер: 47:23:0000000:52101

Сведения о характерных точках границы части (частей) земельного участка			
Учетный номер части: 47:23:0000000:52101/57			
Система координат			

Номер точки	Координаты, м		Описание закрепления на местности	Средняя квадратичная погрешность определения координат характерных точек границ земельного участка, м
	X	Y		
1	2	3	4	5
1	400654.94	2206433.86	-	-
2	400864.92	2206548.04	-	-
3	400867.48	2206549.43	-	-
4	400867.39	2206549.46	-	-
5	400865.31	2206549.75	-	-
6	400863.27	2206549.74	-	-
7	400861.25	2206549.46	-	-
8	400858.88	2206548.75	-	-
9	400856.6	2206547.61	-	-
10	400854.1	2206546.12	-	-
11	400851.58	2206544.71	-	-
12	400735.84	2206481.98	-	-
13	400689.3	2206456.98	-	-
14	400684.36	2206453.85	-	-
15	400679.48	2206450.95	-	-
16	400674.52	2206448.2	-	-
17	400669.48	2206445.59	-	-
18	400664.35	2206443.12	-	-
19	400662.59	2206442.19	-	-
20	400660.88	2206441.05	-	-
21	400659.26	2206439.7	-	-
22	400657.83	2206438.24	-	-
23	400656.6	2206436.69	-	-
24	400655.81	2206435.49	-	-
25	400655.14	2206434.3	-	-
1	400654.94	2206433.86	-	-
1	400924.4	2206580.39	-	-

полное наименование должности	подпись	инициалы, фамилия

М.П.

Земельный участок					
вид объекта недвижимости					
Лист № 60 раздела 4.2		Всего листов раздела 4.2: 70		Всего разделов: 8	Всего листов выписки: 174
28.01.2022г. № КУВИ-001/2022-9251843					
Кадастровый номер:			47:23:0000000:52101		
2	400925.31	2206580.89	-	-	
3	401028.48	2206636.99	-	-	
4	401028.58	2206637.05	-	-	
5	401034.73	2206640.39	-	-	
6	401028.68	2206640.82	-	-	
7	401027.59	2206640.58	-	-	
8	400924.44	2206584.42	-	-	
9	400923.69	2206583.24	-	-	
10	400923.66	2206581.67	-	-	
1	400924.4	2206580.39	-	-	
1	401416.1	2206828.39	-	-	
2	401444.51	2206843.83	-	-	
3	401443.53	2206843.84	-	-	
4	401440.76	2206843.58	-	-	
5	401437.96	2206843.02	-	-	
6	401435.31	2206842.19	-	-	
7	401432.78	2206841.1	-	-	
8	401410.96	2206830.31	-	-	
9	401253.57	2206744.12	-	-	
10	401250.27	2206747.26	-	-	
11	401249.34	2206747.74	-	-	
12	401247.92	2206747.55	-	-	
13	401201.96	2206721.79	-	-	
14	401197.57	2206729.81	-	-	
15	401196.99	2206730.47	-	-	
16	401194.87	2206730.62	-	-	
17	401149.72	2206706.42	-	-	
18	401148.41	2206705.93	-	-	
19	401147.45	2206705.4	-	-	
20	401146.18	2206704.36	-	-	
21	401145.18	2206703.13	-	-	
22	401144.53	2206701.93	-	-	
23	401144.09	2206700.63	-	-	

полное наименование должности	подпись	инициалы, фамилия
-------------------------------	---------	-------------------

М.П.

Земельный участок					
вид объекта недвижимости					
Лист № 61 раздела 4.2		Всего листов раздела 4.2: 70		Всего разделов: 8	Всего листов выписки: 174
28.01.2022г. № КУВИ-001/2022-9251843					
Кадастровый номер:			47:23:0000000:52101		
24	401143.97	2206699.79	-	-	
25	401147.03	2206701.46	-	-	
26	401147.14	2206701.51	-	-	
27	401194.12	2206727.06	-	-	
28	401194.7	2206725.99	-	-	
29	401195.01	2206726.15	-	-	
30	401199.42	2206718.09	-	-	
31	401201.17	2206717.05	-	-	
32	401202.15	2206717.31	-	-	
33	401248.59	2206743.34	-	-	
34	401251.88	2206740.22	-	-	
35	401253.05	2206739.75	-	-	
36	401371.62	2206804.21	-	-	
37	401412.85	2206826.78	-	-	
1	401416.1	2206828.39	-	-	
1	401615.52	2206936.78	-	-	
2	402338.23	2207329.65	-	-	
3	402357.34	2207340.03	-	-	
4	402356.53	2207341.48	-	-	
5	402355.53	2207342.38	-	-	
6	402353.82	2207342.25	-	-	
7	402204.49	2207260.99	-	-	
8	402019.78	2207160.6	-	-	
9	401899.29	2207095.06	-	-	
10	401615.82	2206940.97	-	-	
11	401614.87	2206938.59	-	-	
1	401615.52	2206936.78	-	-	

полное наименование должности	подпись	инициалы, фамилия
-------------------------------	---------	-------------------

М.П.

Земельный участок				
вид объекта недвижимости				
Лист № 62 раздела 4.2	Всего листов раздела 4.2: 70		Всего разделов: 8	Всего листов выписки: 174
28.01.2022г. № КУВИ-001/2022-9251843				
Кадастровый номер:			47:23:0000000:52101	
Сведения о характерных точках границы части (частей) земельного участка				
Учетный номер части: 47:23:0000000:52101/58				
Система координат				
Номер точки	Координаты, м		Описание закрепления на местности	Средняя квадратичная погрешность определения координат характерных точек границ земельного участка, м
	X	Y		
1	2	3	4	5
1	403373.6	2207892.71	-	-
2	403418.67	2207917.16	-	-
3	403418.75	2207917.01	-	-
4	403421.78	2207918.73	-	-
5	403416.52	2207988.56	-	-
6	403416.29	2207988.43	-	-
7	403368.35	2207962.44	-	-
1	403373.6	2207892.71	-	-

полное наименование должности	подпись	инициалы, фамилия
-------------------------------	---------	-------------------

М.П.

Земельный участок			
вид объекта недвижимости			
Лист № 63 раздела 4.2	Всего листов раздела 4.2: 70	Всего разделов: 8	Всего листов выписки: 174
28.01.2022г. № КУВИ-001/2022-9251843			
Кадастровый номер:		47:23:0000000:52101	

Сведения о характерных точках границы части (частей) земельного участка				
Учетный номер части: 47:23:0000000:52101/59				
Система координат				
Номер точки	Координаты, м		Описание закрепления на местности	Средняя квадратичная погрешность определения координат характерных точек границ земельного участка, м
	X	Y		
1	2	3	4	5
1	403701.34	2208075.69	-	-
2	403720.39	2208086.07	-	-
3	403713.34	2208093.61	-	-
4	403678.58	2208130.36	-	-
5	403677.93	2208130.01	-	-
6	403659.45	2208120.02	-	-
7	403698.04	2208079.22	-	-
1	403701.34	2208075.69	-	-

полное наименование должности	подпись	инициалы, фамилия
-------------------------------	---------	-------------------

М.П.

Земельный участок				
вид объекта недвижимости				
Лист № 64 раздела 4.2	Всего листов раздела 4.2: 70		Всего разделов: 8	Всего листов выписки: 174
28.01.2022г. № КУВИ-001/2022-9251843				
Кадастровый номер:			47:23:0000000:52101	
Сведения о характерных точках границы части (частей) земельного участка				
Учетный номер части: 47:23:0000000:52101/60				
Система координат				
Номер точки	Координаты, м		Описание закрепления на местности	Средняя квадратичная погрешность определения координат характерных точек границ земельного участка, м
	X	Y		
1	2	3	4	5
1	400573.37	2206389.51	-	-
2	400592.28	2206399.79	-	-
3	400580.35	2206428.47	-	-
4	400561.44	2206418.22	-	-
1	400573.37	2206389.51	-	-
1	403316.26	2207861.6	-	-
2	403338.18	2207873.49	-	-
3	403341.33	2207947.79	-	-
4	403319.41	2207935.91	-	-
1	403316.26	2207861.6	-	-

полное наименование должности	подпись	инициалы, фамилия
-------------------------------	---------	-------------------

М.П.

Земельный участок				
вид объекта недвижимости				
Лист № 65 раздела 4.2	Всего листов раздела 4.2: 70		Всего разделов: 8	Всего листов выписки: 174
28.01.2022г. № КУВИ-001/2022-9251843				
Кадастровый номер:			47:23:0000000:52101	
Сведения о характерных точках границы части (частей) земельного участка				
Учетный номер части: 47:23:0000000:52101/61				
Система координат				
Номер точки	Координаты, м		Описание закрепления на местности	Средняя квадратичная погрешность определения координат характерных точек границ земельного участка, м
	X	Y		
1	2	3	4	5
1	403376.03	2207894.03	-	-
2	403418.67	2207917.16	-	-
3	403418.75	2207917.01	-	-
4	403418.78	2207917.03	-	-
5	403415.96	2207929.28	-	-
6	403376.07	2207926.42	-	-
7	403373.1	2207906.05	-	-
1	403376.03	2207894.03	-	-

полное наименование должности	подпись	инициалы, фамилия
-------------------------------	---------	-------------------

М.П.

Земельный участок				
вид объекта недвижимости				
Лист № 66 раздела 4.2	Всего листов раздела 4.2: 70		Всего разделов: 8	Всего листов выписки: 174
28.01.2022г. № КУВИ-001/2022-9251843				
Кадастровый номер:			47:23:0000000:52101	
Сведения о характерных точках границы части (частей) земельного участка				
Учетный номер части: 47:23:0000000:52101/62				
Система координат				
Номер точки	Координаты, м		Описание закрепления на местности	Средняя квадратичная погрешность определения координат характерных точек границ земельного участка, м
	X	Y		
1	2	3	4	5
1	403349.17	2207879.45	-	-
2	403347.9	2207951.35	-	-
3	403326.69	2207939.86	-	-
4	403327.97	2207867.95	-	-
1	403349.17	2207879.45	-	-

полное наименование должности	подпись	инициалы, фамилия
-------------------------------	---------	-------------------

М.П.

Земельный участок				
вид объекта недвижимости				
Лист № 67 раздела 4.2	Всего листов раздела 4.2: 70		Всего разделов: 8	Всего листов выписки: 174
28.01.2022г. № КУВИ-001/2022-9251843				
Кадастровый номер:			47:23:0000000:52101	
Сведения о характерных точках границы части (частей) земельного участка				
Учетный номер части: 47:23:0000000:52101/63				
Система координат				
Номер точки	Координаты, м		Описание закрепления на местности	Средняя квадратичная погрешность определения координат характерных точек границ земельного участка, м
	X	Y		
1	2	3	4	5
1	403372.94	2207901.44	-	-
2	403373.66	2207892.74	-	-
3	403418.67	2207917.16	-	-
4	403418.75	2207917.01	-	-
5	403421.86	2207918.78	-	-
6	403421.07	2207930.25	-	-
7	403371.06	2207926.49	-	-
1	403372.94	2207901.44	-	-

полное наименование должности	подпись	инициалы, фамилия
-------------------------------	---------	-------------------

М.П.

Земельный участок				
вид объекта недвижимости				
Лист № 68 раздела 4.2	Всего листов раздела 4.2: 70		Всего разделов: 8	Всего листов выписки: 174
28.01.2022г. № КУВИ-001/2022-9251843				
Кадастровый номер:			47:23:0000000:52101	
Сведения о характерных точках границы части (частей) земельного участка				
Учетный номер части: 47:23:0000000:52101/64				
Система координат				
Номер точки	Координаты, м		Описание закрепления на местности	Средняя квадратичная погрешность определения координат характерных точек границ земельного участка, м
	X	Y		
1	2	3	4	5
1	399408.34	2205753.99	-	-
2	399414.05	2205757.11	-	-
3	399475.53	2205790.68	-	-
4	399460.41	2205816.61	-	-
5	399422.51	2205795.91	-	-
6	399393.11	2205779.86	-	-
1	399408.34	2205753.99	-	-

полное наименование должности	подпись	инициалы, фамилия
-------------------------------	---------	-------------------

М.П.

Земельный участок				
вид объекта недвижимости				
Лист № 69 раздела 4.2	Всего листов раздела 4.2: 70		Всего разделов: 8	Всего листов выписки: 174
28.01.2022г. № КУВИ-001/2022-9251843				
Кадастровый номер:			47:23:0000000:52101	
Сведения о характерных точках границы части (частей) земельного участка				
Учетный номер части: 47:23:0000000:52101/65				
Система координат				
Номер точки	Координаты, м		Описание закрепления на местности	Средняя квадратичная погрешность определения координат характерных точек границ земельного участка, м
	X	Y		
1	2	3	4	5
1	403681.68	2208070.21	-	-
2	403684.94	2208066.76	-	-
3	403704.01	2208077.15	-	-
4	403696.95	2208084.62	-	-
5	403662.21	2208121.51	-	-
6	403643.76	2208111.54	-	-
7	403643.1	2208111.18	-	-
1	403681.68	2208070.21	-	-

полное наименование должности	подпись	инициалы, фамилия
-------------------------------	---------	-------------------

М.П.

Земельный участок			
вид объекта недвижимости			
Лист № 70 раздела 4.2	Всего листов раздела 4.2: 70	Всего разделов: 8	Всего листов выписки: 174

28.01.2022г. № КУВИ-001/2022-9251843

Кадастровый номер: 47:23:0000000:52101

Сведения о характерных точках границы части (частей) земельного участка			
Учетный номер части: 47:23:0000000:52101/66			
Система координат			

Номер точки	Координаты, м		Описание закрепления на местности	Средняя квадратичная погрешность определения координат характерных точек границ земельного участка, м
	X	Y		
1	2	3	4	5
1	397947.15	2205303.25	-	-
2	397914.36	2205316.66	-	-
3	397912.94	2205308.99	-	-
1	397947.15	2205303.25	-	-
1	397774.97	2205373.62	-	-
2	397772.97	2205372.22	-	-
3	397863.25	2205337.55	-	-
4	397781.86	2205370.82	-	-
1	397774.97	2205373.62	-	-
1	397448.68	2205394.42	-	-
2	397441.01	2205400.16	-	-
3	397410.68	2205392.25	-	-
4	397420.99	2205381.08	-	-
5	397439.21	2205368.67	-	-
6	397474.85	2205377.96	-	-
1	397448.68	2205394.42	-	-
1	397692.7	2205401.76	-	-
2	397697.65	2205405.04	-	-
3	397604.63	2205442.85	-	-
4	397581.9	2205436.92	-	-
5	397631.29	2205414.18	-	-
6	397641.3	2205406.81	-	-
7	397631.06	2205400.04	-	-
8	397662.45	2205387.21	-	-
1	397692.7	2205401.76	-	-

полное наименование должности	подпись	инициалы, фамилия
-------------------------------	---------	-------------------

М.П.

Индивидуальный предприниматель

АВРУХ ЛЕВ ГРИГОРЬЕВИЧ

ИНН 781011648229, ОГРНИП 319784700004521,
г. Санкт-Петербург, ул. Ольховая, д. 14, корп. 1, кв. 230

Утверждаю



Л.Г. Аврух

НАУЧНО-ТЕХНИЧЕСКИЙ ОТЧЕТ

об историко-культурном научном археологическом
обследовании (разведке) с целью проведения государственной
историко-культурной экспертизы земельного участка по
объекту "Распределительный газопровод для газоснабжения
жилых домов д. Вайя Гатчинского района Ленинградской
области (1 этап, в том числе проектно-изыскательские
работы)" Гатчинского района Ленинградской области



188670 Ленинградская область, Всеволожский район,
местечко Углово, д. 9, литера А.
тел. 8-905-269-51-07

«УТВЕРЖДАЮ»

Генеральный директор

ООО «Терра»



В.В. Симонов

НАУЧНО-ТЕХНИЧЕСКИЙ ОТЧЕТ

**об историко-культурном научном археологическом
обследовании (разведке) с целью проведения государственной
историко-культурной экспертизы земельного участка по
объекту "Распределительный газопровод для газоснабжения
жилых домов д. Вайя Гатчинского района Ленинградской
области (1 этап, в том числе проектно-изыскательские
работы)" Гатчинского района Ленинградской области**

Научный сотрудник отдела
археологии ООО «Терра», к.и.н.

К.Э. Герман

Санкт-Петербург,
2022

Аннотация

Ключевые слова: Ленинградская область, Гатчинский район, деревня Вайя, газоснабжение жилых домов, археологические исследования, археологические шурфы, археологические зачистки.

Отчет состоит из одного тома текстовой части (25 стр.) и иллюстративной части (32 стр.).

В 2022 году на основании Открытого листа № 0610-2022 выданного 16 мая 2022г. на имя кандидата исторических наук Германа Константина Энриковича были проведены работы по обследованию земельного участка, отводимого под объект "Распределительный газопровод для газоснабжения жилых домов д. Вайя Гатчинского района Ленинградской области (1 этап, в том числе проектно-изыскательские работы)" (рис.1,2).

Обследуемый земельный участок испрашивается для проектирования и строительства распределительного газопровода для газоснабжения жилых домов д. Вайя Гатчинского района Ленинградской области. **В отдельный кадастровый участок обследуемая территория не выделена (рис.3).**

Общая протяженность участка составляет 2504,6 м.

Работы осуществлялись ООО «Терра» по договору с ИП Аврух Лев Григорьевич № 04/04-22 от 11 апреля 2022 г.

В результате археологических изысканий было выполнено два шурфа размерами 1 х 1 м и три зачистки размерами 1-1,5 м. Объектов культурного наследия, включенных в реестр, выявленных объектов культурного наследия и объектов, обладающих признаками объекта культурного наследия не было выявлено.

СО Д Е Р Ж А Н И Е

Список исполнителей.....	4
Введение.....	6
Методика работ.....	8
1.1. Краткая историческая справка по археологическому изучению Гатчинского района.....	10
1.2. Близлежащие к обследуемому земельному участку археологические памятники.....	11
2. Физико-географическая характеристика района строительства.....	15
3. Ход работ.....	20
Заключение.....	22
Список документов и материалов.....	23
Литература и архивные источники.....	24
Альбом иллюстраций.....	26
Копия Открытого листа № 0610-2022	

Список исполнителей

1.	Научный сотрудник ООО "Терра", к.и.н., держатель Открытого листа №0610-2022	Герман Константин Энрикович	участие поиске памятников, фотосъёмка, камеральная обработка полевых материалов, земляные работы
2.	Водитель, рабочий	Глеб Константинович Герман	камеральная обработка полевых материалов, земляные работы
3.	Рабочий	Андрей Владиславович Шефер	водитель, земляные работы

Введение

В настоящей научной документации представлены материалы разведочных работ, проведенных в зоне размещения и в пределах полосы проектирования объекта "Распределительный газопровод для газоснабжения жилых домов д. Вайя Гатчинского района Ленинградской области (1 этап, в том числе проектно-изыскательские работы)" (рис.1).

Работы осуществлялись на основании договора № 04/04-22 от 11 апреля 2022 г., заключенного между ООО "Терра" и ИП Аврух Лев Григорьевич, а также на основании ст. 28 Федерального закона № 73-ФЗ от 25 июня 2002 "Об объектах культурного наследия (памятниках истории и культуры) народов Российской Федерации", а также Открытого листа № 0610-2022 выданного 16 мая 2022 г. на имя кандидата исторических наук Германа Константина Энриковича на право проведения археологических разведок с осуществлением локальных земляных работ в целях выявления объектов археологического наследия, уточнения сведений о них и планирования мероприятий по обеспечению их сохранности. Срок действия открытого листа: с 16 мая 2022 г. по 30 декабря 2022 г.

Время проведения работ - май 2022 года.

В письме Комитета по сохранению культурного наследия Ленинградской области (далее Комитет) № ИСХ-7477/2021 от 10.12.2021 г., содержится следующая информация. Сведениями о наличии либо отсутствии объектов, обладающих признаками объектов культурного (в т.ч. археологического) наследия на территории работ, Комитет не располагает.

Согласно требованиям ст. 30 Федерального закона № 73-ФЗ от 25.06.2002 г. "Об объектах культурного наследия (памятниках истории и культуры) народов Российской Федерации" земли, подлежащие воздействию земляных, строительных, мелиоративных, хозяйственных работ и иных работ, в случае, если орган охраны объектов культурного наследия не имеет данных об отсутствии на указанных землях объектов, обладающих признаками объекта культурного наследия являются объектом государственной историко-культурной экспертизы.

Согласно требованиям п. 11.3 постановления Правительства Российской Федерации от 15.07.2009 №569 "Об утверждении Положения о государственной историко-культурной экспертизе" государственная историко-культурная экспертиза

земельного участка проводится путем проведения археологических разведок на основании полученного в Министерстве культуры Российской Федерации открытого листа.

Учитывая вышеизложенное для уточнения сведений о наличии либо отсутствии на рассматриваемое территории объектов, обладающих признаками объектов культурного (в т.ч. археологического) наследия, перед проведением работ на участке обследования необходимо провести государственную историко-культурную экспертизу земельных участков и результаты предоставить в Комитет в виде Акта по результатам проведения государственной историко-культурной экспертизы земельного участка.

Цель проведения разведки на участке обследования – определение наличия или отсутствия объектов культурного, в том числе и археологического наследия, включенных в реестр, выявленных объектов культурного наследия, либо объектов, обладающих признаками объекта культурного наследия.

Задача археологических исследований на участке обследования заключалась в выявлении, фиксации и исследовании остатков археологических (исторических) памятников, культурных слоев, конструкций и сооружений, массовых и индивидуальных находок путем визуального обследования и заложения разведывательных археологических шурфов (археологические разведки).

Помимо проведения камеральных и полевых археологических работ были проанализированы материалы проектной документации, предоставленной заказчиком производства работ ООО "Петропроект".

Разведочные работы проводились на основе предоставленных Заказчиком координат поворотных точек проектируемого объекта и информации о ширине полосы проектирования и площади, подлежащей археологическому обследованию.

Границы обследованного участка нанесены на соответствующие схемы, представленные в настоящем Отчете (рис.3,4). Общая протяженность объекта - 2491,1 км. В ходе разведочных работ в зоне размещения линейного объекта было выполнено два шурфа и три зачистки.

Для обследованных территорий были проведены архивно-библиографические и картографические изыскания, результаты которых отражены в отчете в виде краткой геоморфологической характеристики районов исследований, краткой исторической справки, списка использованной литературы. Основные задачи проведенных архивно-библиографических и картографических изысканий:

1. Сбор данных для общей оценки степени археологической изученности обследуемой территории.

2. Определение закономерностей в размещении памятников археологии в районе планируемых исследований на основе изучения данных палеографических, геологических, археологических источников.

3. Определение мест наиболее вероятного размещения объектов археологического наследия.

4. Составление перечня видов объектов археологического наследия, которые возможно обнаружить в зоне проектируемых объектов.

Методика работ.

В рамках работ по проведению историко-культурного научного археологического обследования (разведки) с целью проведения государственной историко-культурной экспертизы земельного участка по объекту "Распределительный газопровод для газоснабжения жилых домов д. Вайя Гатчинского района Ленинградской области (1 этап, в том числе проектно-изыскательские работы)" проводилось визуальное обследование объекта и закладка археологических шурфов и зачисток.

Полевые археологические исследования проводились в соответствии с методическими указаниями и требованиями "Положения о порядке проведения археологических полевых работ и составления научной отчетной документации", утвержденного постановлением Бюро Отделения историко-филологических наук Российской академии наук от 20 июня 2018 г. № 32.

Основная задача проведения археологических исследований на площади планируемого строительства и окружающей территории заключалась в выявлении и фиксации археологических (исторических) памятников, культурных слоев, конструкций и сооружений, сборе и исследовании археологического материала.

Полевые работы включали в себя:

- визуальный осмотр указанной в договоре территории, поиск подъемного материала;
- описание исследуемой территории и ее фотофиксация;
- разбивку археологических шурфов и зачисток;
- привязку археологических шурфов и зачисток к ситуационному плану исследуемой территории;
- выборку культурных напластований из шурфов и зачисток по слоям;
- выявление и изучение археологического материала по слоям;
- фотофиксацию процесса работ;
- фотофиксацию стенок и планиграфии шурфов и зачисток;
- описание ландшафтной характеристики обнаруженных объектов и фиксацию их современного состояния;
- ведение полевой документации;
- рекультивацию шурфов и зачисток.

Применялся стандартный набор методов, используемых при археологических разведках: предварительные архивно-библиографические изыскания, визуальный осмотр местности, осмотр обнажений культурного слоя, поиск подъемного материала, шурфовка.

Перед началом работ проводилась фотофиксация обследуемого земельного участка на фотоаппарат Canon EOS M50.

Натурные полевые исследования проводились в виде осуществления пеших маршрутов на территории участка обследования. Все участки детально фиксировались (фото, описание, привязка к карте). При прохождении маршрутов с целью обнаружения выходов культурного слоя и артефактов осматривались встречающиеся обнажения грунта естественного и антропогенного происхождения.

Количество шурфов и зачисток, места их расположения были определены предварительно после изучения данных картографии (рис.4).

Самая перспективная в археологическом плане часть обследуемого земельного участка располагалась вблизи реки Ижора на возвышенном берегу, где и было заложено два шурфа. Остальная часть участка низменная, большей частью застроенная современными домами дачного кооператива, пересечена водоотводными канавами. Так как трасса газопровода проходит вдоль дорог, то три зачистки были выполнены по краям водоотводных канав (рис.13,14).

На участках, перспективных для обнаружения древних стоянок и селищ, закладывались шурфы (1 x 1 м), выполнялись зачистки обнажений грунта (1 м). Шурфы и зачистки закладывались с привязкой их на карту, с фиксацией в системе GPS, с описанием, наблюдениями, фотофиксацией. Разборка шурфов осуществлялась в соответствии с выраженными литологическими горизонтами. Зачистки выполнялись в тех случаях, когда по высотным отметкам и топографической существовала вероятность нахождения на обследуемом участке древнего поселения или слоя, связанного с углежогным и смолокурным промыслом. Проведена фотофиксация мест закладки шурфов и зачисток, а также контрольная прокопка грунта во всех шурфах, с зачисткой одной из стенок шурфа на глубину контрольного прокопа. Результаты контрольной прокопки были зафиксированы путем фотографирования и учитывались при описании стратиграфии шурфа. Все шурфы и зачистки после завершения разведочных работ были рекультивированы, что подтверждается фотофиксацией.

Метод определения координат заложенных шурфов и зачисток: на основе замеров, произведённых портативным GPS-навигатором Garmin GPSMAP64, погрешность/отклонение значений +/- 3 м. Координаты шурфов и зачисток представлены в отчете во Всемирной геодезической системе координат (WGS-84).

1.1. Краткая историческая справка по археологическому изучению Гатчинского района

В настоящее время для территории Гатчинского района имеются сведения о приблизительно 30 памятниках археологии (часть которых утрачена), из которых 17 включены в Перечень «Объекты археологического наследия федерального значения, расположенные на территории Ленинградской области».

Исчерпывающие археологические данные о заселении региона верхнего и среднего течения р. Ижора в каменном, бронзовом и раннем железном веке отсутствуют. Открытых памятников до эпохи средневековья в регионе нет. Единичные находки, такие как роговая муфта топора у д. Новое Колено (мезолит, культура Кунда) и каменный топор у д. Замостье (III – II тыс. до н. э) позволяют говорить о заселении региона в эпоху камня и палеометалла только в предположительном ключе (Гурина, 1961, рис.177; Стасюк, <http://www.gatchina.org/history/114>).

Археологически фиксируемое заселение региона начинается эпоху средневековья. Курганные и курганно-жальничные группы в Гатчине, у деревень Скворицы, Мутаюля, Алапурская, Тайцы и Мизино хорошо изучены специалистами (Лапшин, 1995, с.69,70). Материалы из могильников датируются XII-XIV вв. и относятся к восточной части обширного ареала древнерусских могильников Ижорского плато (Седов, 1987, с.38). Колонизация региона началась в XI- первой половине XII вв. из территорий освоенного ранее и близкого по культуре Северо-Восточного Причудья (по обоснованному мнению Ю. М. Лесмана) и носила по существу внутренний характер в пределах территории Новгородской земли (Лесман, 2011, с.417). В ранних курганных группах региона (Алапурское, Мутаюля) выделяется мощный пласт погребений в сидячем положении, характерном для древностей води (Седов, 1987, с.36-39). Не вдаваясь подробный анализ инвентаря погребальных комплексов изучаемой округи, следует согласиться выводами ряда исследователей о расселении на Ижорском плато в XI-XII вв. значительных масс древнерусского населения и постепенном ославянивании прибалтийско-финского населения в средние века (Седов, 1987, с.41) и сложении на полиэтническом субстрате «вотландского» варианта древнерусской культуры ориентированной на Новгород (Рябинин, 1997, с.53,60). Следует так же отметить, при обилии погребальных памятников, отсутствие выявленных поселений эпохи средневековья в обследованном регионе. Е. А. Рябинин обращал внимание на наличие в обследуемой округе деревень известных по писцовым книгам XVI в. и могильников XI-XIV вв. Далее автор делает обоснованный

вывод о «непрерывном обитании земледельческого населения Вотской пятины в одних и тех же местностях начиная с рубежа I-II тысячелетий н. э.» (Рябинин, 1976, с.212).

Деревня Вайя (фин. *Käppälä*) не обозначена на карте бывших губерний Иван-Города, Яма, Копорья и Наттеборга авторства А.И.Бергенгейма 1676 года (рис.5), однако появляется на карте Санкт-Петербургской губернии авторства А.М.Вильбрехта 1792 года (рис.6). На карте окружности Санкт-Петербурга авторства А.М.Вильбрехта 1810 года и топографической карте окружности Санкт-Петербурга 1817 года обозначена деревня Воя из четырех дворов (рис.7,8). В 1838 году деревня Вайя принадлежала графине Ю.П.Самойловой, число жителей по ревизии 12 м.п. и 10 ж.п. (Описание Санкт-Петербургской губернии..с.22). В 1856 году относится к Царскосельскому удельному имению по проселочной дороге (рис.9), число дворов - 8, 32 жителя мужского пола (Царскосельский уезд..с.83). В 1862 году Вайя (Кяпелево) насчитывает 15 дворов, жителей по ревизии 35 м.п. и 20 ж.п. (Списки населенных мест Российской Империи..., с.160). В XIX веке деревня административно относилась к Мозинской волости 1-го стана Царскосельского уезда Санкт-Петербургской губернии, в начале XX века — 4-го стана и насчитывала 6 дворов (рис.10). К 1913 году количество дворов увеличилось до 12 (рис.11). Согласно топографической карте 1931 года деревня насчитывала 16 дворов и входила в состав Романовского финского национального сельсовета Красногвардейского района (рис.12).

1.2. Близлежащие к обследуемому земельному участку археологические памятники

Началом систематического археологического изучения верховья бассейна р. Ижора следует считать деятельность доктора Л.К. Ивановского во второй половине XIX столетия. Раскопки курганных могильников у деревень Матакюля, Алапурская и одиночного кургана у д. Скворицы в левобережье Ижоры положили начало более чем двадцатилетнему циклу исследований курганных древностей Ижорского плато и прилегающих территорий. Л.К. Ивановский был практикующим врачом и преподавателем. Археология была для него увлечением. Он не имел специального исторического образования, раскопки совмещал с активной медицинской деятельностью. Научную систематизацию материалов исследователя произвел член Императорской археологической комиссии А.А. Спицын (Спицын, 1896, с.57).

Следующий важный этап планомерного археологического обследования Ленинградской области, в общем, и верховьев р. Ижора в частности - 1920-1930 е гг. Декрет ВЦИК и СНК от 7 января 1924 г. «Об учете и охране памятников искусства,

старины и природы» (Охрана памятников истории и культуры..., 1973, с.38-40,42-53), актуализировал составление каталога объектов охраны, так и не созданного для изучаемой территории в предшествующий период. В 1927 г. в ГАИМК был сформирован на базе Северо-Западной экспедиции русско-финской секции института по изучению народов СССР академии наук Палеоэтнологический отряд под руководством П. П. Ефименко. Скромное финансирование заставило сосредоточиться на археологических разведках и каталогизации памятников (по большей части средневековых). На территории верховьев Ижоры работали в 1927 г. Б.А. Коишевский и А.С. Генералова. Были открыты курганные могильники у д. Тайцы и Мозино, обследовались известные памятники. Материалы исследований впервые были опубликованы в каталоге В. А. Лапшина (Лапшин, 1995, с.70). Работы Палеоэтнографического отряда были прекращены в 1931 г., однако в отличие от большинства других районов Ленинградской области историографического перерыва в 40 лет в районе верховьев р. Ижора не возникло.

В 1932 - 1933 г. Раскопки курганных групп (Гатчина -1, 2 по каталогу В.А. Лапшина) (Лапшин, 1995, с.73) на берегу Черного озера осуществлял В.И. Равдоникас (Равдоникас, 1932, с.24-31). В 1935 – 1936 годах близ деревни Матакюля отряд слушателей курсов полевых работников ГАИМК под руководством П.Н. Третьякова, А.В. Мачинского и А.В. Круглова исследовал 2 кургана (Лапшин, 1995, с.69,70). В 1960 г. ту же курганный группу исследует Г. П. Гроздилов и М. И. Артамонов (Гроздилов., Артамонов, 1961). 1969 г. Исследования курганов у деревни Матакюля продолжает О.И. Давидан (Давидан, 1971, с.110,111).

Следующий этап интенсивного изучения археологического наследия территории Ленинградской области можно условно ограничить 1970- началом 1990 х гг. Новые законы 29 октября 1976 г. СССР и 15 декабря 1978 г. РСФСР «Об охране и использовании памятников истории и культуры» вновь сделали актуальной проблему каталогизации объектов историко-культурного наследия. Ведутся как разведочные работы, так и стационарные раскопки. В пределах верховьев р. Ижора этот период развития археологических исследований не имел такого значения как в соседнем регионе Ижорского плато. В 1984 г. отряд ЛОИА РАН под руководством В.А. Лапшина провел осмотр известных памятников (Лапшин, 1984). В 1995 г. выходит вторая часть археологической карты В.А. Лапшина включившая сведения о памятниках археологии в верховьях Ижоры сведения об их изучении (Лапшин, 1995, с.69,70,73). Как сохранившиеся в каталоге отмечены курганные группы у пос. Тайцы – 2 и Гатчина – 2.

Конец 1990-х – 2000-е гг. следует считать новым этапом в изучении историко-культурного наследия Ижорского плато. Федеральный закон от 25.06.2002 №73-ФЗ «Об объектах культурного наследия (памятниках истории и культуры) народов Российской Федерации» обязал проводить разведочные работы на всех землях, выделяемых для хозяйственного освоения, в случае если у органов охраны нет сведений об отсутствии на этих землях объектов историко-культурного наследия. Закон вменяет так же заказчику работ обязательные охранные раскопки в случае невозможности иных способов сохранения памятника археологии. Этим же законом регулируется создание государственного реестра объектов историко-культурного наследия. Положение о государственной историко-культурной экспертизе, утвержденное Постановлением Правительства РФ от 15.07.2009 №569 и последующие дополнения к нему, призваны вывести качество, как разведочных работ, так и государственного реестра на принципиально новый уровень. Интенсифицировались, в силу ряда причин, строительные работы в регионе. Существенно возросли технические возможности исследователей. Возросло финансирование разведывательных работ и охранных раскопок. Перечисленные факторы привели к интенсификации охранных раскопок и значительному увеличению объёмов как охранных, так и научных работ.

На обследованном участке полевые археологические работы ранее не проводились.

Памятники археологии в округе обследованного участка (рис.13).

В ближайшей округе обследованного участка известные памятники археологии отсутствуют.

1. Гатчина-1. Курганная группа располагалась в сквере между проспектом 25 октября, Домом культуры и берегом Черного озера. В 1932 г. насчитывала 6 насыпей. Согласно результатам археологической разведки 2008 г., нижние части курганных насыпей частично сохранились. Расположена в 5,5 км к юго-западу от объекта экспертизы.

2. Гатчина-2. Грунтовый могильник расположен на краю верхней террасы берега Черного озера, к востоку от здания Дома культуры и к северу от места расположения курганной группы. Расположен в 5 км к юго-западу от объекта экспертизы.

3. Мозино. Курганная группа на южной окраине бывшей д. Мозино (ныне часть п.Романовка). Не сохранилась. Располагалась в 2,5 км к северо-востоку от объекта экспертизы.

4. Орлова Роща-1. Курганный могильник, расположенный по обе стороны от подъездной автодороги к г. Гатчина, в 400 м к западу от места ее примыкания к шоссе Гатчина – Тайцы. Расположен в 2,5 км к юго-западу от объекта экспертизы.

Так же следует отметить в этом ряду культурный слой д. Хотчино (г. Гатчина, г. Красногвардейск), упоминаемой в писцовой книге Вотской пятины.

Все объекты археологического наследия располагаются за пределами земельного участка под объект "Распределительный газопровод для газоснабжения жилых домов д. Вайя Гатчинского района Ленинградской области (1 этап, в том числе проектно-изыскательские работы)".

Таким образом, учитывая большое количество археологических памятников на близлежащих территориях, на отводимом земельном участке под объект "Распределительный газопровод для газоснабжения жилых домов д. Вайя Гатчинского района Ленинградской области (1 этап, в том числе проектно-изыскательские работы)" возможно выявление объектов культурного наследия периода каменного века - Средневековья.

2. Физико-географическая характеристика района строительства

Обследованная территория находится в пределах современной застройки деревни Вайя Гатчинского муниципального района Ленинградской области. Географически участок расположен: Северная Евразия, Восточная Европа, Восточно-Европейская равнина, Северо-Западная окраина Балтийской синеклизы, северная равнинная часть Ижорского (ордовикского) плато, район лиственных лесов. Участок находится на водораздельной возвышенности. Ближайшими водными объектами является река Ижора, находящаяся в 0,02-0,6 км от участка обследования.

Характерными чертами рассматриваемой территории является, обусловленная платформенным режимом, малая интенсивность тектонических движений, отсутствие дочетвертичных кайнозойских образований и господствующая ледниковая и водно-ледниковая морфоскульптура. Округа обследованного участка представляет собой плоско-холмистую моренно-ледниковую равнину на дочетвертичном кембрийском уступе Балтийской синеклизы (Малаховский, 1995, с.44-46). Своеобразие четвертичного рельефа территории обусловлено расположением здесь в позднем плейстоцене динамически целостного массива ледникового покрова Валдайского ледника, питавшегося из Фенноскандинавского центра. Характерные черты геоморфологии региона: хорошо сохранившейся ледниковый рельеф; его слабая проработка эрозионными и склонными процессами; расположение рек преимущественно в ложбинах стоков талых вод и ледниково-озерных понижениях; слабая проработанность их продольного и поперечного профилей (Геоморфологическое районирование..., 1980, с.29). Ижорское плато (по представлению большинства исследователей) являлось ледоразделом. Прохождение ледниковых масс сопровождалось активным эродированием подстилающей поверхности (Малаховский, Грейсер, 1987, с.94). Накопление осадочных пород на доледниковой основе происходила в соответствии с общеевропейскими климатическими тенденциями плейстоцена-голоцена. Неоднократные оледенения, сменявшиеся межледниковыми периодами, приводили к накоплению осадочных пород разной мощности. Четвертичные отложения представлены мореной, а также супесями и песками,

Позднеледниковая и постледниковая история исследуемой округи связана с эволюциями Валдайского ледника и приледниковых водоёмов, предшествующих Балтийскому морю. Вслед за краем убывающего ледника смещаются на север плотинные приледниковые озера (Южно-Балтийское озеро, озеро Рамсея) (Квасов, 1974, с.136-139). На рубеже аллерёда и верхнего дриаса (около 10800 лет до н.э.) формируется пресноводное Балтийское ледниковое озеро (Палеогеография Европы..., 1982, с.11). На

обследованной территории в это время находился его Ладожский залив (Квасов, 1974, с.141). В бореале (около 8213 г. до н.э.) результатом дальнейшего таяния ледника стал прорыв в районе Средне Шведского пролива порога стока Балтийского ледникового озера в океан – что привело к резкому падению его уровня и повышению, хоть и незначительному, солёности воды. Водоем, образовавшийся в результате на территории Балтийской котловины, получил название Иольдиевое море. Уровень вод в нем был на 50 м ниже современного 0 в Балтийской системе высот (Квасов, 1974, с.142-143). В это время обособляется Ладожское озеро, а обследованная территория становится сушей. Климат в это время был суровым: приледниковая тундра перемежалась с пионерскими березовыми рощами (Астахов, 2008, с.188). Образование в последней четверти (около 7500 г. до н.э.) бореала в Балтийской котловине пресноводного Анцилового озера (Квасов, 1974, с.147) непосредственного влияния на рельеф обследованной территории не оказало – менялись лишь прибрежные территории будущего Финского залива. Однако, начавшейся в этот период общий подъем среднегодовых температур в регионе приводит к смене березовых рощ на хвойные (сосновые) леса (Долуханов, 1969, с.48). Существенные изменения в районе исследований произошли в период атлантика. Из-за вторжения через Дарсский порог в Балтийскую котловину соленых вод образовалось Литориновое море (Квасов, 1974, с.152). Климат приблизился к оптимуму, на обследованной территории появляются широколиственные леса. Температура воды в море значительно выше современной (Долуханов, 1969, с.48). Около 4000-х гг. до н.э. подъем земной коры остановил рост уровня воды в Литориновом море. Он стал падать, приближаясь к современному (Saarnisto, 2003, s.21-80). Результатом начавшегося еще в бореале поднятия земной коры после ухода ледника (Ладожской трансгрессии) стало в конечном итоге прорыв стока Ладожского озера в Финский залив в юго-западной части и образование р. Нева (около 1350 г. до н.э.) с разветвленной системой притоков (Кошечкин, 1990, с.22-23; Сакса, 2001, с.257-271). Река Ижора (левый приток Невы) перенаправила часть стока с восточной части Ижорского плато с юга и юго-востока (отбассейнов палео-Тосны и Луги) на северо-восток (Никитин, 2015, с.21-22). Многочисленные правые притоки её верховья (р. Парица, Теплая, Колпанская и другие) и их озерные расширения, прорезавшие ледниковые отложения, завершили формирование рельефа территории. В суббореале также началось падение температуры, достигшее в результате современных показателей.

В физико-географическом плане район исследований относится к Чудско-Ильменской области (по классификации Кривцова В.А. и Водорезова А.В. 2016 г.) (Кривцов, Водорезов, 2016, с.178). Климат области умеренно континентальный, влажный.

Годовое количество осадков составляет около 700–800 мм, испаряемость – около 500 мм. Средне январская температура колеблется от минус 6 до минус 8 °С, средняя июльская равна (+16...+18) °С, сумма активных температур – от 1600 до 2000 °С. Участок расположен в подзоне южной тайги. В растительности преобладают заболоченные сосновые, в меньшей степени – еловые леса, большие площади заняты распаханнами землями и вторичными мелколиственными лесами.

Непосредственно рельеф участка под строительство газопровода равнинный, спланированный, абсолютные отметки составляют 74-77 м БС. Территория в черте д. Вайя застроена частным сектором. Растительность в границах коридора обследования, луговая, с вкраплениями локальных очагов древесно-кустарниковой, с высотой деревьев до 5-6 м.

Геологический разрез участка до глубины 6,0 м представлен современными четвертичными техногенными (tIV), верхнечетвертичными озерно-ледниковыми (lg III) и ледниковыми (g III) отложениями, перекрытыми биогенными отложениями, представленными почвенно-растительным слоем мощностью 0,2 – 0,4 м.

Трасса проектируемого газопровода д. Вайя представляет собой разветвленную сеть, которая проходит по территории сложившейся жилой застройки населенного пункта.

Трасса проектируемого газопровода д. Вайя состоит из следующих участков:

- высокого давления 2-й категории Ø90x8,2 мм от места присоединения к существующему подземному стальному газопроводу высокого давления 2-й категории Ø530 мм (ПК0) до выхода из земли перед ГРПШ, проходящего вдоль ул. Цветочной, по ул. Полевой (ПК0 – ПК2+68,2);

- среднего давления Ø63x5,8 мм, проходящего от места опуска в землю после ГРПШ вдоль ул. Полевой, ул. Болотной, с поворотом на ул. Марченкова, далее вдоль ул. Марченкова (1ПК0 – 1ПК6+40,6) с ответвлениями в 1ПК0+41,9 (2ПК0), в 1ПК2+86,7 (3ПК0);

- среднего давления Ø63x5,8 мм, проходящего по ул. Полевой (2ПК0 – 2ПК3+95,3), далее по незастроенной территории деревни (2ПК3+95,3 – 2ПК9+46,2);

- среднего давления Ø63x5,8 мм, проходящего вдоль ул. Болотной, с поворотом на ул. Путьиную, далее по ул. Путьинной (3ПК0 – 3ПК4+65,0) с ответвлением в 3ПК1+29,2 (4ПК0);

- среднего давления Ø63x5,8 мм, проходящего вдоль ул. Болотной (4ПК0 – 4ПК1+70,1).

Координаты поворотных точек объекта "Распределительный газопровод для газоснабжения жилых домов д. Вайя Гатчинского района Ленинградской области (1 этап, в том числе проектно-изыскательские работы)" (рис.4).

№ поворотной точки	Координаты в МСК-47 зона 2	
	X	Y
1	399197.52	2205815.81
2	399199.56	2205821.86
3	399199.44	2205825.31
4	399196.09	2205832.33
5	399189.45	2205834.86
6	399184.09	2205834.66
7	399180.26	2205833.75
8	399177.16	2205831.51
9	399174.55	2205823.29
10	399151.64	2205819.29
11	399145.71	2205819.29
12	399150.95	2206211.47
13	399210.05	2206249.60
14	399231.54	2206131.24
15	399234.07	2206109.45
16	399242.00	2206066.63
17	399263.63	2205942.07
18	399258.35	2205912.14
19	399263.55	2205882.03
20	399245.17	2205806.76
21	399254.82	2205783.27
22	399258.42	2205784.90
23	399249.36	2205807.07
24	399267.63	2205881.89
25	399262.41	2205912.14
26	399267.69	2205942.06
27	399245.94	2206067.31
28	399238.03	2206110.04
29	399235.50	2206131.83
30	399212.92	2206256.21
31	399146.98	2206213.67
32	399141.29	2205786.29
33	399091.33	2205786.29
34	399091.33	2205837.82
35	399073.93	2205837.82
36	398990.08	2205788.37
37	398972.41	2205827.04
38	398961.89	2205848.85

39	398934.99	2205900.65
40	398962.34	2205914.44
41	399085.26	2205980.43
42	399083.46	2205984.00
43	398960.80	2205918.14
44	398933.17	2205904.21
45	398884.82	2205998.99
46	399002.38	2206061.30
47	399069.70	2206094.94
48	399085.42	2206101.14
49	399084.00	2206104.88
50	399068.07	2206098.60
51	399000.55	2206064.85
52	398879.47	2206000.68
53	398958.31	2205847.05
54	398968.79	2205825.34
55	398986.71	2205786.12
56	398964.89	2205766.48
57	399024.36	2205655.46
58	398952.09	2205610.78
59	398932.18	2205601.39
60	398878.46	2205569.61
61	398865.36	2205591.14
62	398861.96	2205588.90
63	398877.09	2205564.15
64	398934.06	2205597.86
65	398954.01	2205607.27
66	399029.66	2205654.03
67	398969.88	2205765.59
68	398989.94	2205783.65
69	399075.02	2205833.82
70	399087.33	2205833.82
71	399087.33	2205782.29
72	399145.35	2205782.29
73	399145.66	2205815.29
74	399151.99	2205815.29
75	399174.86	2205819.28
76	399177.25	2205814.86
77	399180.28	2205812.64
78	399184.95	2205811.68
79	399189.96	2205811.87
80	399194.46	2205813.14

3. Ход работ

Археологическое обследование осуществлялось научным сотрудником отдела археологии ООО «Терра» Германом К.Э. на основании Открытого листа № 0610-2022 выданного 16 мая 2022г.

На первом этапе обследования земельного участка под объект "Распределительный газопровод для газоснабжения жилых домов д. Вайя Гатчинского района Ленинградской области (1 этап, в том числе проектно-изыскательские работы)" был проведен осмотр и фотофиксация его территории и общего вида (рис.14,16-27).

В ходе осмотра отводимого земельного участка было установлено следующее, что большая его часть располагается на низменной территории перерезанной мелиоративными канавами, занята жилыми домами и хозяйственными постройками, поэтому здесь были заложены три зачистки размерами 1-1 м каждая. На небольшой возвышенной части участка, которая представляет собой возвышенный берег реки Ижора, было выполнено два шурфа размерами 1 x 1 м каждый.

После осмотра и фотофиксации были проведены разведывательные археологические работы (рис.15,28-49). Всего в результате проведенных изысканий было выполнено два шурфа размерами 1 x 1 м и три зачистки размерами 1-1,5 м.

Шурф №1 (WGS84. N 59°36'14.4", E 30°09'54.3"). Заложен в северо-западной части участка, на краю берега реки Ижора, севернее полевой дороги, 10 м от берега реки, 100 м юго-восточнее Ленинградского шоссе, на ровной площадке, поросшей луговой растительностью. Стратиграфия: 3-5 см - луговина; 33-35 см - черно-серый суглинок с вкраплениями кирпичной крошки (пахотный слой); ниже – светло-желтый суглинок. Культурный слой отсутствовал, вещевые находки обнаружены не были (рис.15,28-31).

После проведения работ была проведена рекультивация шурфа (рис.32).

Шурф №2 (WGS84. N 59°36'14.8", E 30°09'59.3"). Заложен в северо-западной части участка, на краю берега реки Ижора, севернее полевой дороги, 10 м от берега реки, 25 м юго-восточнее шурфа №1, 125 м юго-восточнее Ленинградского шоссе, на ровной площадке, поросшей луговой растительностью. Стратиграфия: 3-5 см - луговина; 33-35 см - черно-серый суглинок с вкраплениями кирпичной крошки (пахотный слой); ниже – оранжевый суглинок. Культурный слой отсутствовал, вещевые находки обнаружены не были (рис.15,33-36).

После проведения работ была проведена рекультивация шурфа (рис.37).

Зачистка №3 (WGS84. N 59°36'10.3", E 30°09'56.0"). Заложена в центральной части участка, на краю придорожной канавы, южнее улицы Полевая, 210 м от берега реки Ижора, 45 м западнее д.1, 150 м юго-восточнее шурфа №1, 195 м юго-восточнее Ленинградского шоссе. Стратиграфия: 3-5 см - луговина; 37-39 см - коричневый суглинок (пахотный слой); ниже – желтая глина. Культурный слой отсутствовал, вещевые находки обнаружены не были (рис.15,38-40).

После проведения работ была проведена рекультивация зачистки (рис.41).

Зачистка №4 (WGS84. N 59°36'05.7", E 30°09'43.9"). Заложена в юго-западной части участка, на краю придорожной канавы, северо-западнее улицы Марченкова, 320 м от берега реки Ижора, 150 м северо-западнее д.2 по ул.Болотной, 190 м юго-западнее зачистки №3, 75 м юго-восточнее Ленинградского шоссе. Стратиграфия: 3-5 см - луговина; 37-39 см - коричневый суглинок (пахотный слой); ниже – светло-желтая глина. Культурный слой отсутствовал, вещевые находки обнаружены не были (рис.15,42-44).

После проведения работ была проведена рекультивация зачистки (рис.45).

Зачистка №5 (WGS84. N 59°36'02.0", E 30°10'07.4"). Заложена в юго-восточной части участка, на краю придорожной канавы, северо-западнее улицы Путейная, 420 м от берега реки Ижора, 35 м северо-западнее д.20 по ул.Болотная, 400 м юго-восточнее зачистки №4, 475 м юго-восточнее Ленинградского шоссе. Стратиграфия: 3-5 см - луговина; 28-30 см - черно-серый суглинок с вкраплениями кирпичной крошки (пахотный слой); ниже – желто-оранжевый суглинок. Культурный слой отсутствовал, вещевые находки обнаружены не были (рис.15,46-48).

После проведения работ была проведена рекультивация зачистки (рис.49).

В заложенных шурфах и зачистках объектов археологического наследия и их признаков не выявлено – археологический культурный слой не фиксируется, находки, имеющие историко-культурную ценность, не обнаружены.

Выраженные в рельефе или руинированные археологические объекты на территории обследованного земельного участка также не выявлены.

Заключение

В результате археологического обследования, проведённого согласно Открытому листу №0610-2022 от 16.05.2022 г., выданному на имя Германа Константина Энриковича Министерством культуры Российской Федерации, на территории земельного участка под объект "Распределительный газопровод для газоснабжения жилых домов д. Вайя Гатчинского района Ленинградской области (1 этап, в том числе проектно-изыскательские работы)" установлено следующее:

На обследованном земельном участке не встречен древний культурный слой и какие-либо различимые на поверхности объекты, подлежащие согласно действующему законодательству (ФЗ-73 от 25 июня 2002 г. Ст.3 и ФЗ-245 от 25 июля 2013 г. Ст.6) государственной охране в качестве объектов археологического наследия. В ходе археологических изысканий на земельном участке было выполнено два шурфа размерами 1 х 1 м и три зачистки (1-1,5 м), позволившие в полной мере исследовать территорию землеотвода на предмет ее освоения человеком в древности. Во всех шурфах и зачистках признаки наличия культурного слоя, археологические предметы и другие объекты, которые можно связать с деятельностью человека, отсутствуют.

Таким образом, объекты культурного наследия либо объекты, обладающие признаками объекта культурного наследия, в ходе проведённого обследования не были выявлены.

Научный сотрудник отдела археологии
ООО «Терра»



К.Э. Герман

Список документов и материалов

1. Федеральный закон Российской Федерации от 25 июня 2002г. N 73-ФЗ «Об объектах культурного наследия (памятниках истории и культуры) народов Российской Федерации».
2. Постановление Правительства Российской Федерации от 15.07.2009г. №569 «Положение о государственной историко-культурной экспертизе».
3. Постановление Правительства Российской Федерации от 9 июня 2015 г. № 569 «О внесении изменений в Положение о государственной историко-культурной экспертизе».
4. Положение «О порядке проведения археологических полевых работ и составления научной отчётной документации», утверждено постановлением Бюро Отделения историко-филологических наук Российской Академии наук от 20 июня 2018г. № 32.
5. Постановление Правительства Российской Федерации от 20 февраля 2015 г. № 127 «Об утверждении правил выдачи, приостановления и прекращения действия разрешений (открытых листов) на проведение работ по выявлению и изучению объектов археологического наследия».
6. Постановление Правительства Российской Федерации от 17 июня 2017 г. № 720 "О внесении изменений в правила выдачи, приостановления и прекращения действия разрешений (открытых листов) на проведение работ по выявлению и изучению объектов археологического наследия».
7. Методика определения границ территорий объектов археологического наследия (рекомендована письмом Министерства культуры Российской Федерации от 27.01.2012г. № 12-01-39/05-АБ (Методика).

Список литературы и архивных источников

Литература:

1. Александрова Е. Л., Браудзе М. М. Высоцкая В. А., Петрова Е. А. История финской Евангелическо-Лютеранской Церкви Ингерманландии. СПб., 2012.
2. Алфавитный списокъ населенныхъ мѣстъ С-Петербургской губерніи. СПб., 1913.
3. Астахов. В. И. Начала четвертичной геологии. СПб., 2008.
4. Волков А. А. Войны и Войска Московского государства. (конец XV-первая половина XVII в.). М., 2004.
5. Геоморфологическое районирование СССР. М., 1980.
6. Давидан О.И. Раскопки кургана у д. Матакюля. //Сообщения Государственного Эрмитажа. СПб., 1971. Т.33.
7. Долуханов П. М. История Балтики. М., 1969.
8. Елкина А. С. Гатчина. Л., 1980.
9. Историко-статистическія свѣденія С.-Петербургской епархіи. Вып.8. СПб., 1884.
10. Квасов Д. Д. Позднечетвертичная история крупных озер и внутренних морей Восточной Европы. Л., 1974.
11. Кошечкин Б.И. Геоморфология береговой зоны // История Ладожского, Онежского, Псковско-Чудского озер, Байкала и Ханки. – Л.: Наука, 1990.
12. Кривцов В.А. Водорезов А.В. Физическая география и ландшафты России. Рязань, 2016.
13. Лапшин В. А. Археологическая карта Ленинградской области. Ч.2. СПб., 1995.
14. Лесман Ю. М. Причудье, Ижорское плато и культурная специфика северорусского пограничья // Российский археологический ежегодник №1. СПб., 2011.
15. Малаховский Д.Б. Проблемы генезиса и возраста рельефа северо-запада Русской платформы //Геоморфология. №2. М., 1995.
16. Малаховский Д.Б., Грейсер Е.Л. Балтийско-Ладожский уступ // Геоморфология. 1987. №1.
17. Никитин М. Ю. Травертиногенез ижорского плато в голоцене. Диссертация на соискание ученой степени кандидата географических наук. СПб., 2015.
18. Новгородскія писцовыя книги, изданыя археографическою комиссіею. Томъ третій. Переписная оброчная книга вотской пятины, 1500 года. Первая половина. СПб., 1868.
19. Описание Санкт-Петербургской губернии по уездам и станам. Спб., 1838. 144 с.
20. Палеогеография Европы за последние сто тысяч лет. М., 1982.
21. Памятная книжка С.-Петербургской губернии на 1914-1915 гг. СПб., 1914 г.

22. Рабинович Я. Н. Столбовский мир: победа или поражение? // Вестник Челябинского государственного университета. №18 (119). Челябинск, 2008.
23. Равдоникас В. И. Ижорский могильник в г. Красногвардейск (б. Гатчина) // Сообщения ГАИМК. Л., 1932 №11-12.
24. Равдоникас В.И. Памятники эпохи возникновения феодализма в Карелии и юго-восточном Приладожье // Известия Государственной Академии истории материальной культуры. Вып. 34. М.-Л., 1934. С. 5.
25. Ростунов И. И., Авдеев В. А., Осипова М.Н., Соколов Ю. Ф. История Северной войны. 1700-1721. М., 1987.
26. Рябинин А. Е. Финно-угорские племена в составе Древней Руси. СПб., 1997.
27. Рябинин Е. А. Археологические памятники Водской земли // СА. 1976. Вып. 1.
28. Седов В. В. Финно-угры и балты в эпоху средневековья.// Археология СССР. М., 1987.
29. Списки населенных мест Российской Империи, составленные и издаваемые центральным статистическим комитетом Министерства внутренних дел. XXXVII. Санкт-Петербургская губерния. По состоянию на 1862 год. Спб., 1864.
30. Сорокин П. Е. Окрестности Петербурга. Из истории ижорской земли. СПб., 2017.
31. Спицын А.А. Курганы С.-Петербургской губернии въраскопкахъ Л.К. Ивановского./ Материалы по археологии России, издаваемые императорской археологическою комиссією. №20. СПб., 1896.
32. Старцев Н.С. О некоторых особенностях химического состава фунтовых вод // Геоморфология и геология четвертичного периода Севера европейской части СССР. Петрозаводск, 1976. С. 124-128.
33. Царскосельский уезд //Алфавитный список селений по уездам и станам Санкт-Петербургской губернии. Спб., 1856. 152 с.

Архивные материалы:

33. Гроздилов Г.П., Артамонов М.И. Отчет о раскопках в 1960 г. двух курганов близ д. Матакюля Гатчинского района. Архив Института археологии РАН. Р-1, №2199.
34. Лапшин. В. А. Разведка в Ленинградской области. Архив ИА РАН. Ф. Р-1. №10769, 10769а.

Интернет-ресурсы:

35. <http://etomesto.ru>
36. Стасюк И.В. Наш край в эпоху камня и раннего металла. [Электронный ресурс] <http://www.gatchina.org/history/114/>(дата обращения 06.05.2022).

Альбом иллюстраций

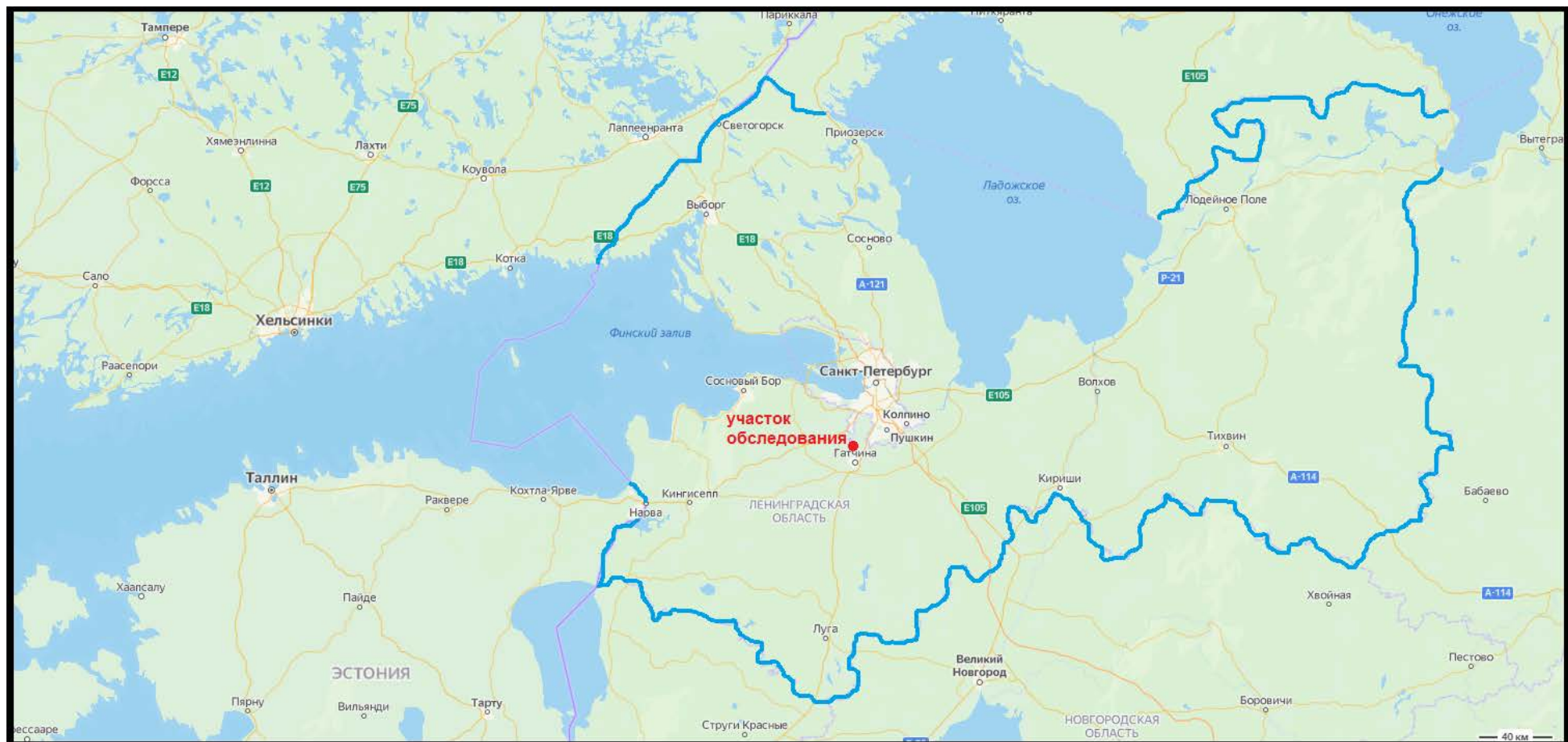


Рис.1. Ленинградская область. Гатчинский район. д.Вайя. Схема расположения объекта "Распределительный газопровод для газоснабжения жилых домов д. Вайя Гатчинского района Ленинградской области (1 этап, в том числе проектно-изыскательские работы)".

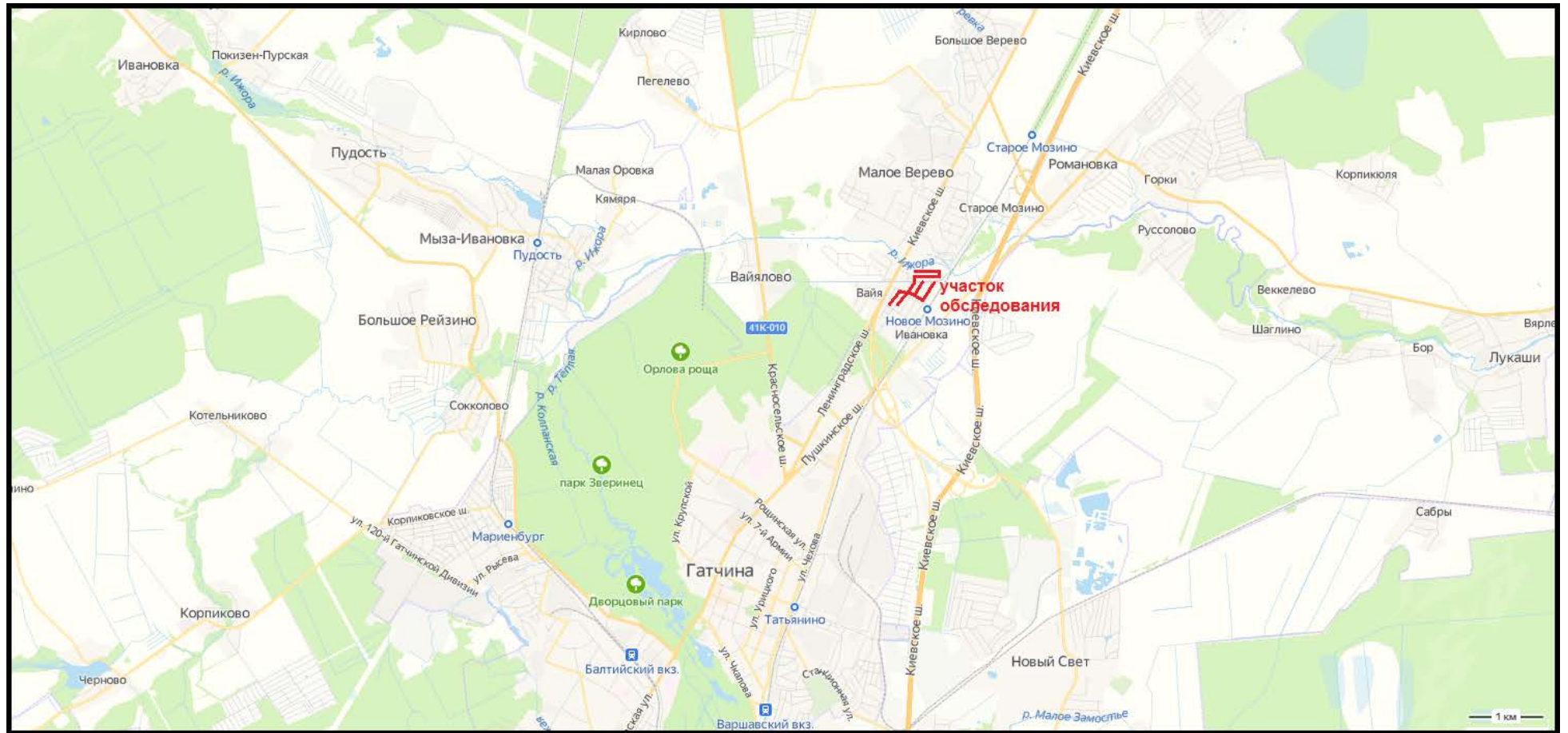


Рис.2. Ленинградская область. Гатчинский район. д.Вайя. Фрагмент топографической карты расположения объекта "Распределительный газопровод для газоснабжения жилых домов д. Вайя Гатчинского района Ленинградской области (1 этап, в том числе проектно-изыскательские работы)".



Рис.3. Ленинградская область. Гатчинский район. д.Вайя. Объект "Распределительный газопровод для газоснабжения жилых домов д. Вайя Гатчинского района Ленинградской области (1 этап, в том числе проектно-изыскательские работы)" на Публичной кадастровой карте Росреестра.

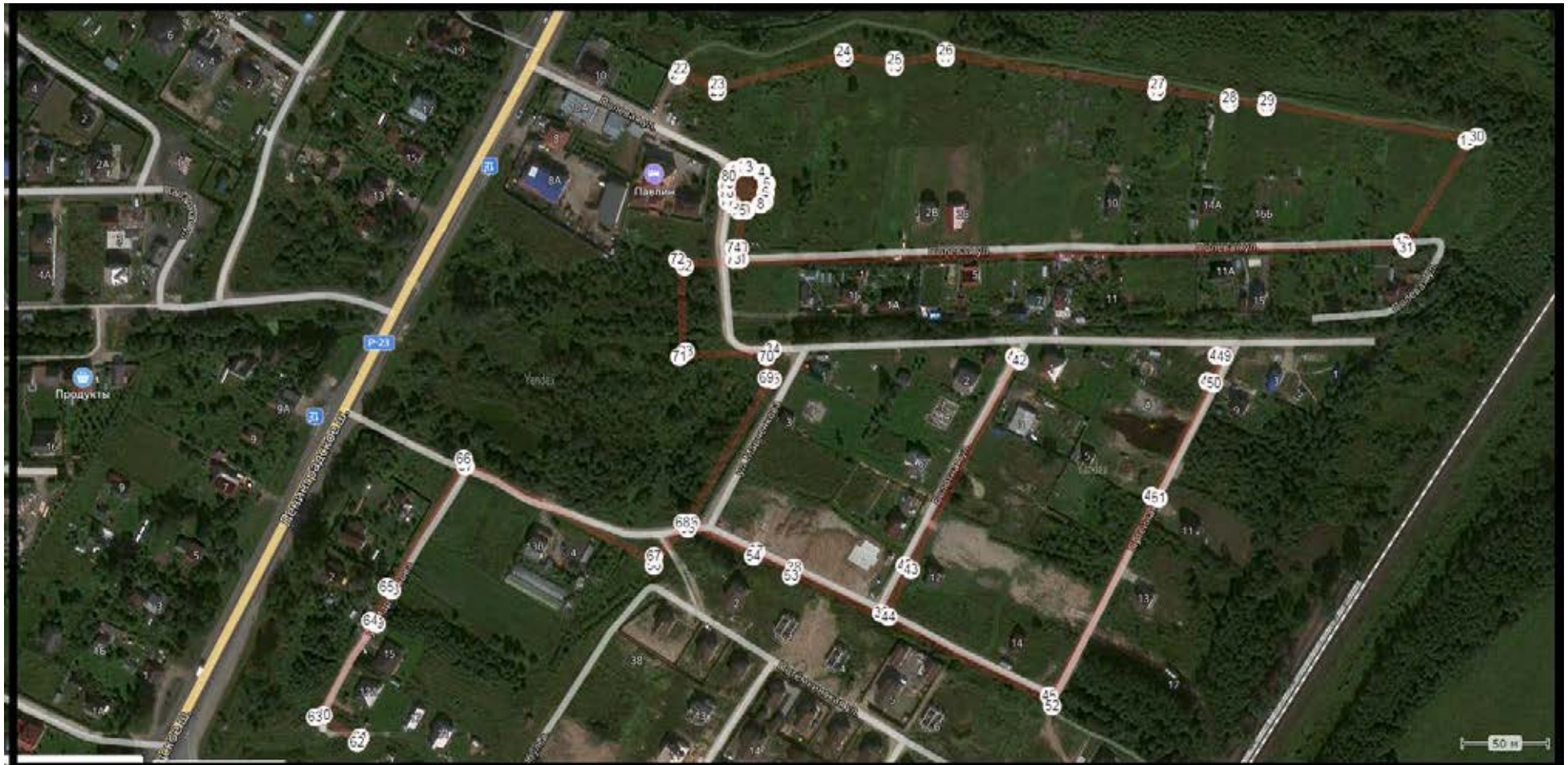


Рис.4. Ленинградская область. Гатчинский район. д.Вайя. Объект "Распределительный газопровод для газоснабжения жилых домов д. Вайя Гатчинского района Ленинградской области (1 этап, в том числе проектно-изыскательские работы)" на спутниковой карте Google. Поворотные точки газопровода.

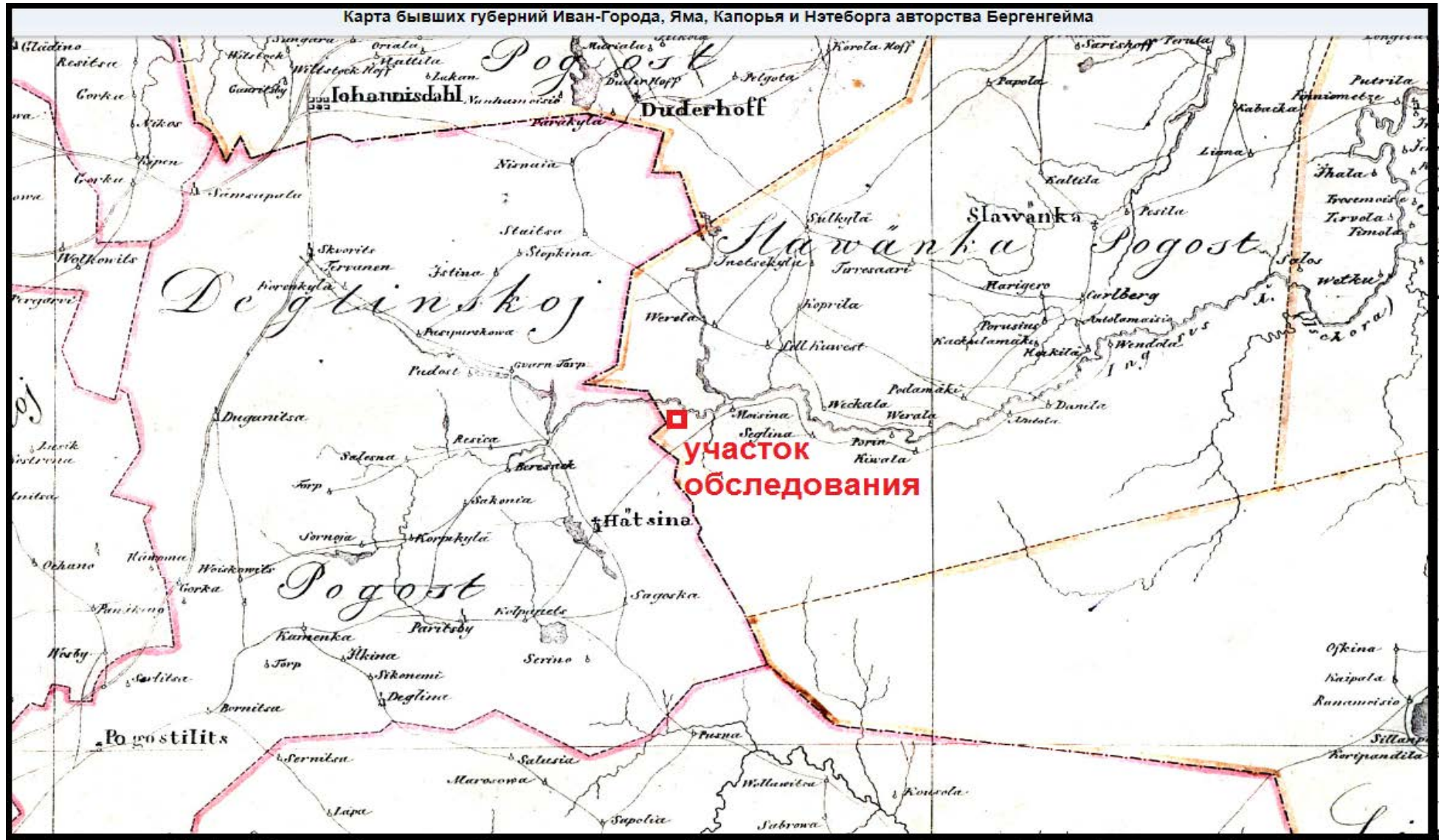


Рис.5. Ленинградская область. Гатчинский район. д.Вайя. Объект "Распределительный газопровод для газоснабжения жилых домов д. Вайя Гатчинского района Ленинградской области (1 этап, в том числе проектно-изыскательские работы)" на фрагменте карты бывших губерний Иван-Города, Яма, Копорья и Натеборга авторства А.И.Бергенгейма 1676 года.

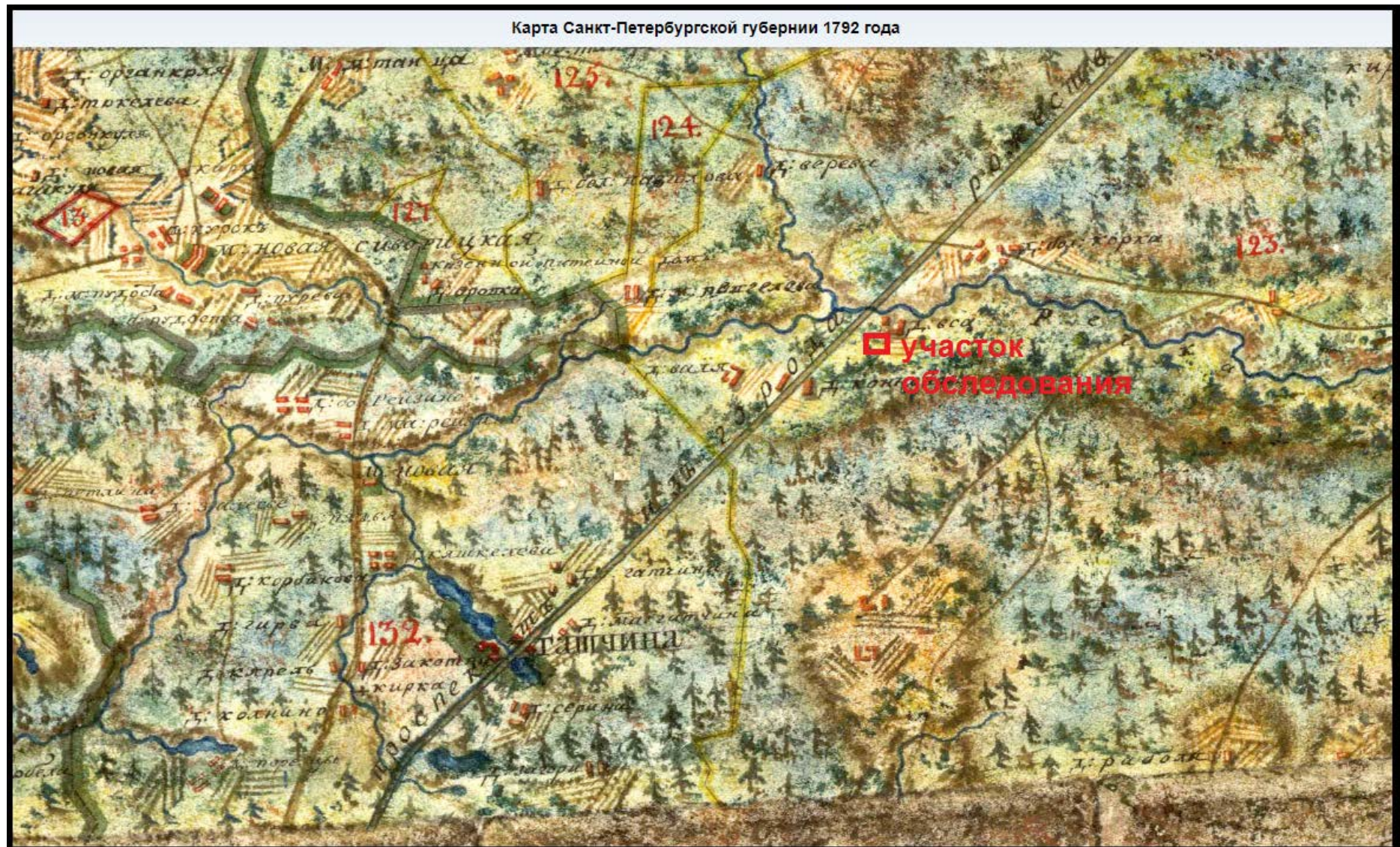


Рис.6. Ленинградская область. Гатчинский район. д.Вайя. Объект "Распределительный газопровод для газоснабжения жилых домов д. Вайя Гатчинского района Ленинградской области (1 этап, в том числе проектно-изыскательские работы)" на фрагменте карты Санкт-Петербургской губерний авторства А.М.Вильбрехта 1792 года.

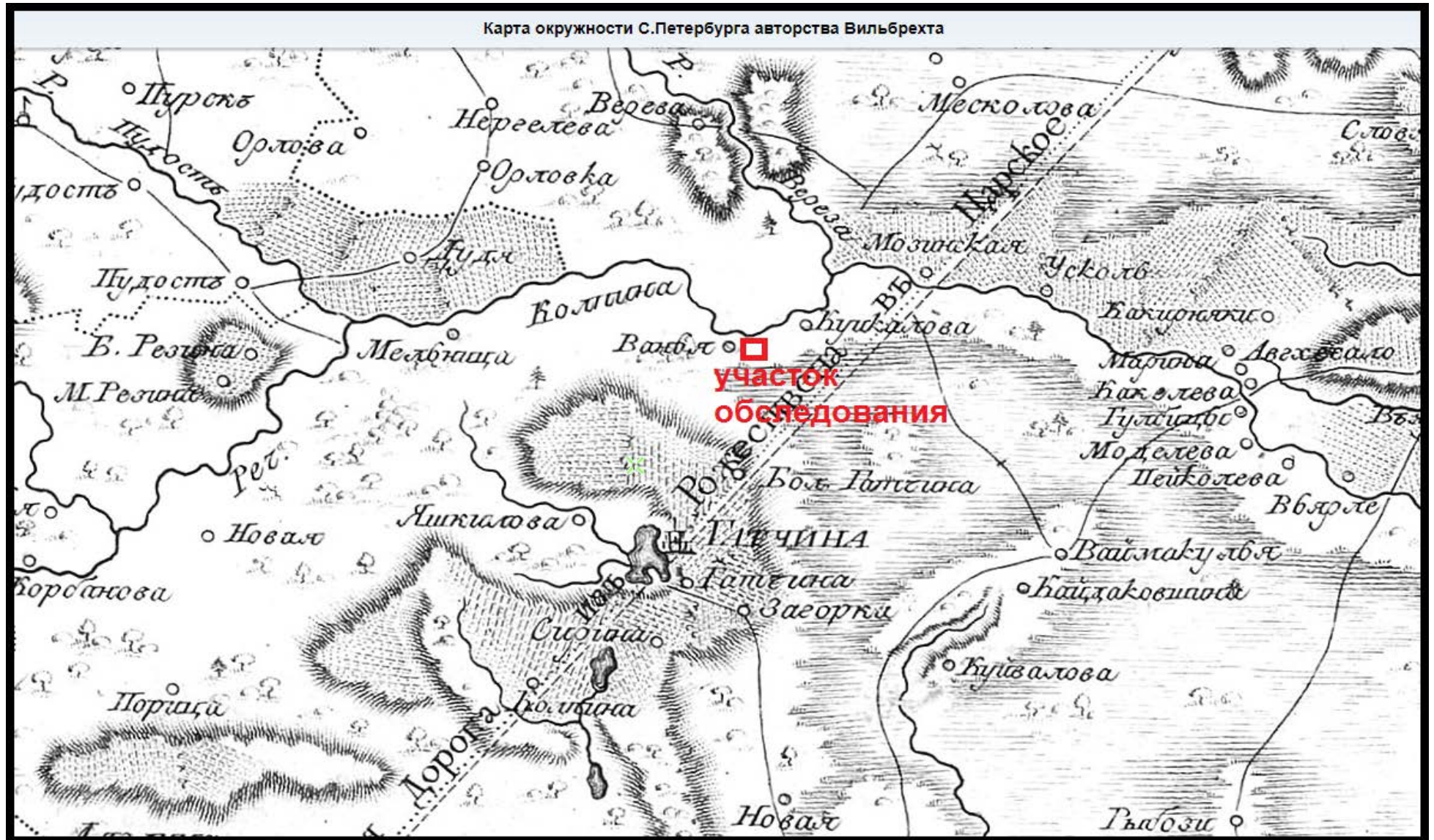


Рис.7. Ленинградская область. Гатчинский район. д.Вайя. Объект "Распределительный газопровод для газоснабжения жилых домов д. Вайя Гатчинского района Ленинградской области (1 этап, в том числе проектно-изыскательские работы)" на фрагменте карты окрестности Санкт-Петербурга авторства А.М.Вильбрехта 1810 года.



Рис.8. Ленинградская область. Гатчинский район. д.Вайя. Объект "Распределительный газопровод для газоснабжения жилых домов д. Вайя Гатчинского района Ленинградской области (1 этап, в том числе проектно-изыскательские работы)" на фрагменте топографической карты окрестности Санкт-Петербурга 1817 года.

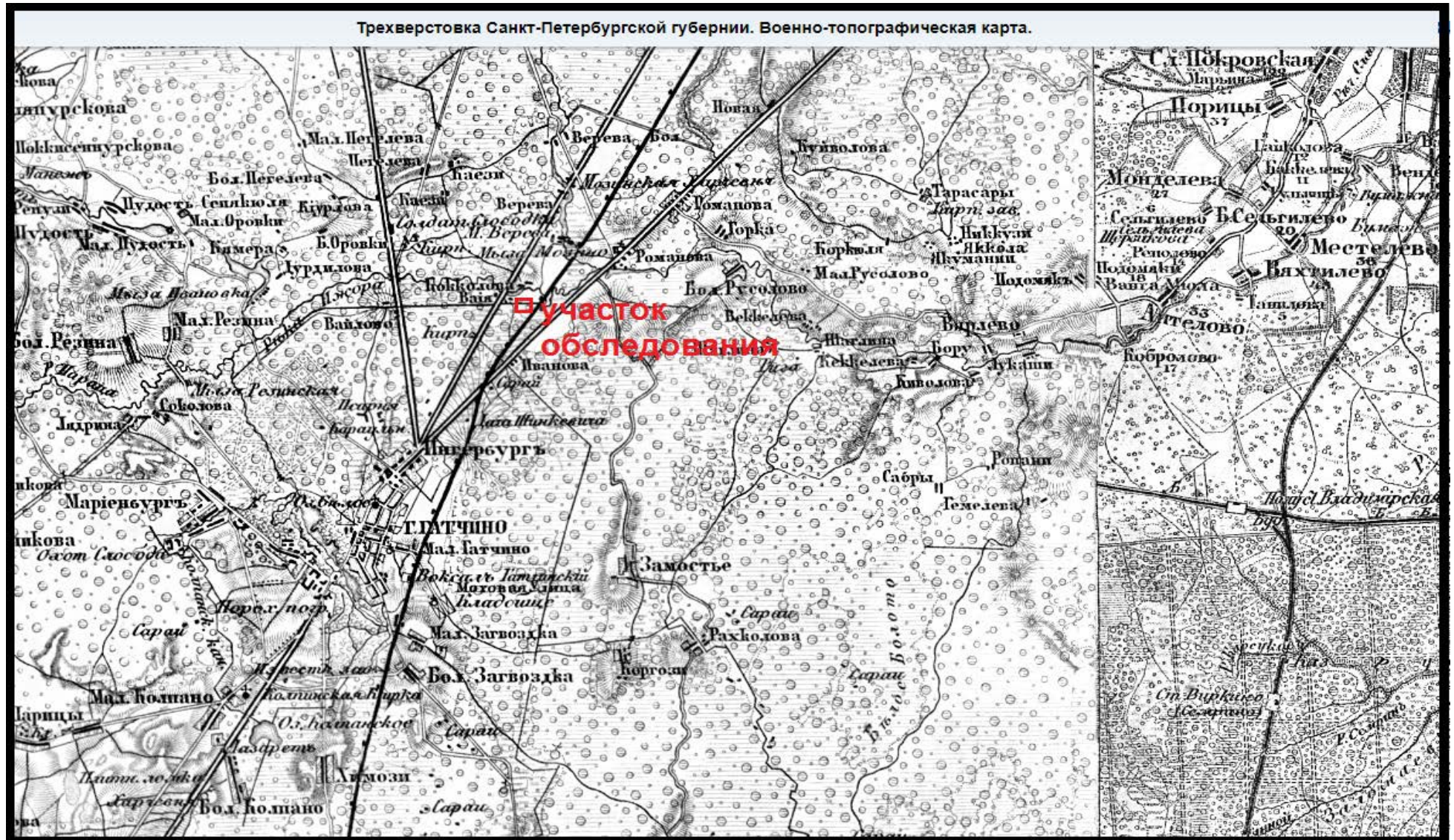


Рис.9. Ленинградская область. Гатчинский район. д.Вайя. Объект "Распределительный газопровод для газоснабжения жилых домов д. Вайя Гатчинского района Ленинградской области (1 этап, в том числе проектно-изыскательские работы)" на фрагменте военно-топографической карты-трехверстовки Санкт-Петербургской губернии 1855 года.

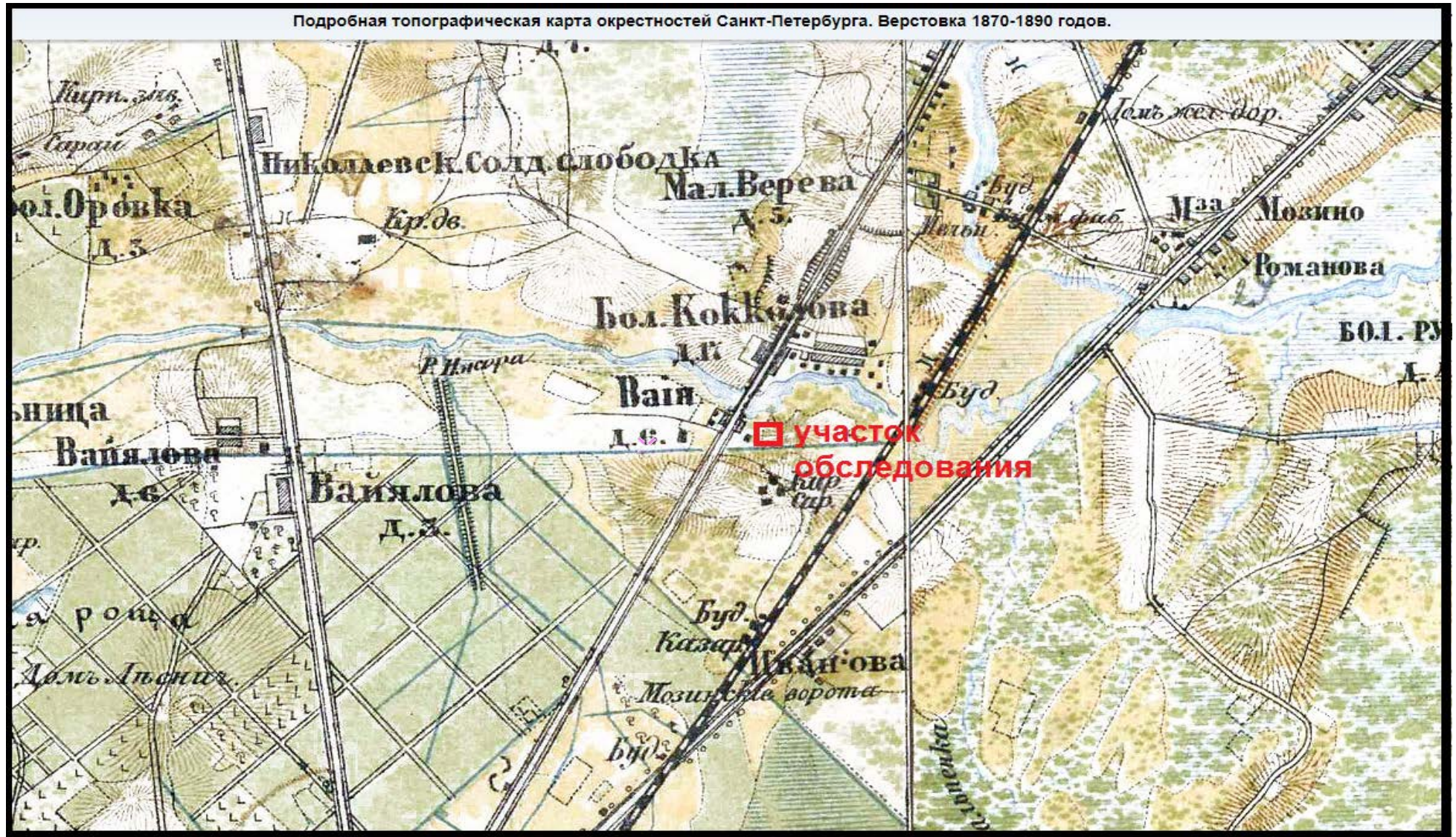


Рис.10. Ленинградская область. Гатчинский район. д.Вайя. Объект "Распределительный газопровод для газоснабжения жилых домов д. Вайя Гатчинского района Ленинградской области (1 этап, в том числе проектно-изыскательские работы)" на фрагменте топографической карты-верстовки окрестностей Санкт-Петербурга 1870-1890 годов.

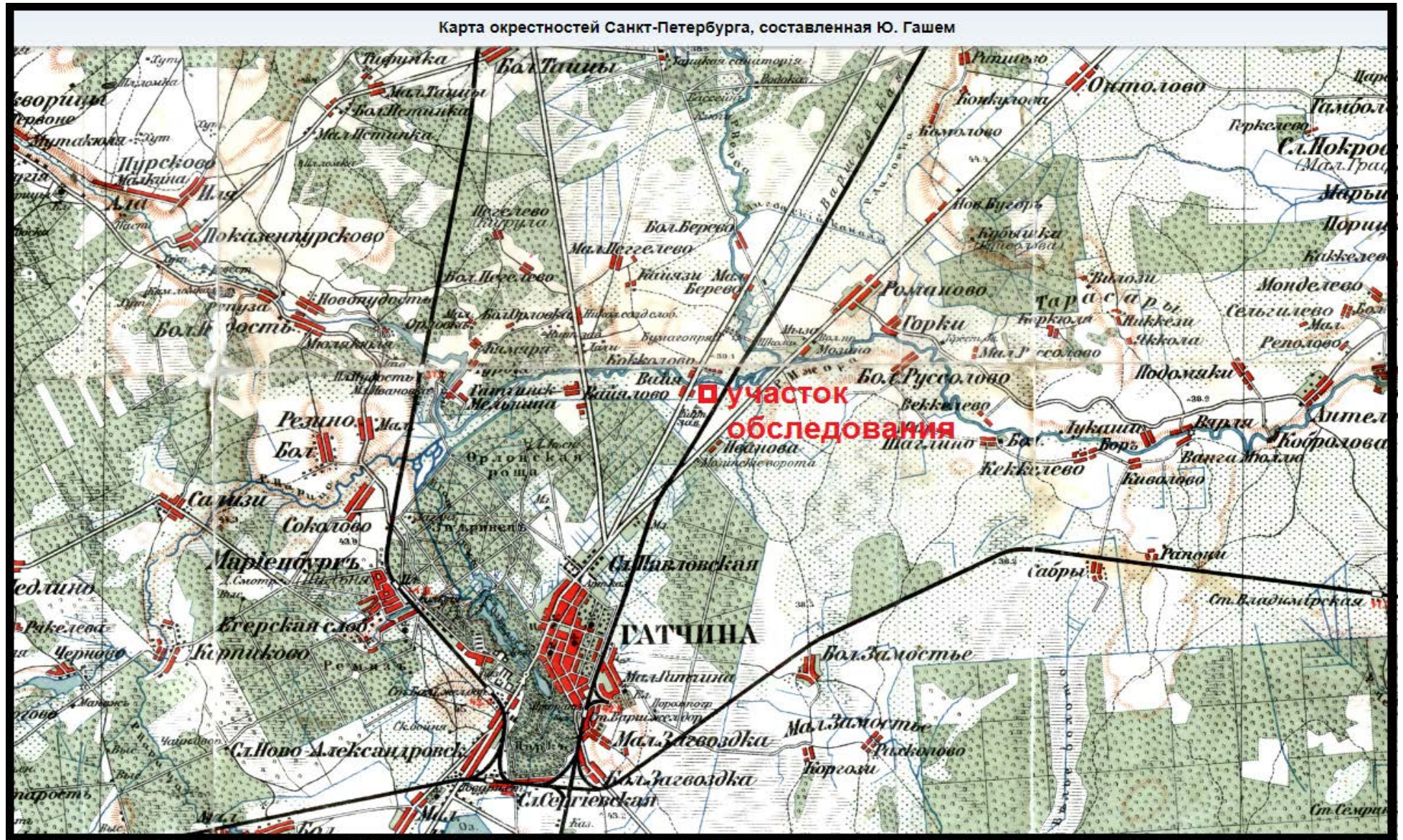


Рис.11. Ленинградская область. Гатчинский район. д.Вайя. Объект "Распределительный газопровод для газоснабжения жилых домов д. Вайя Гатчинского района Ленинградской области (1 этап, в том числе проектно-изыскательские работы)" на фрагменте карты окрестностей Санкт-Петербурга Ю.Ю.Гаша 1909 года.

Карта РККА Ленинградской области, километровка

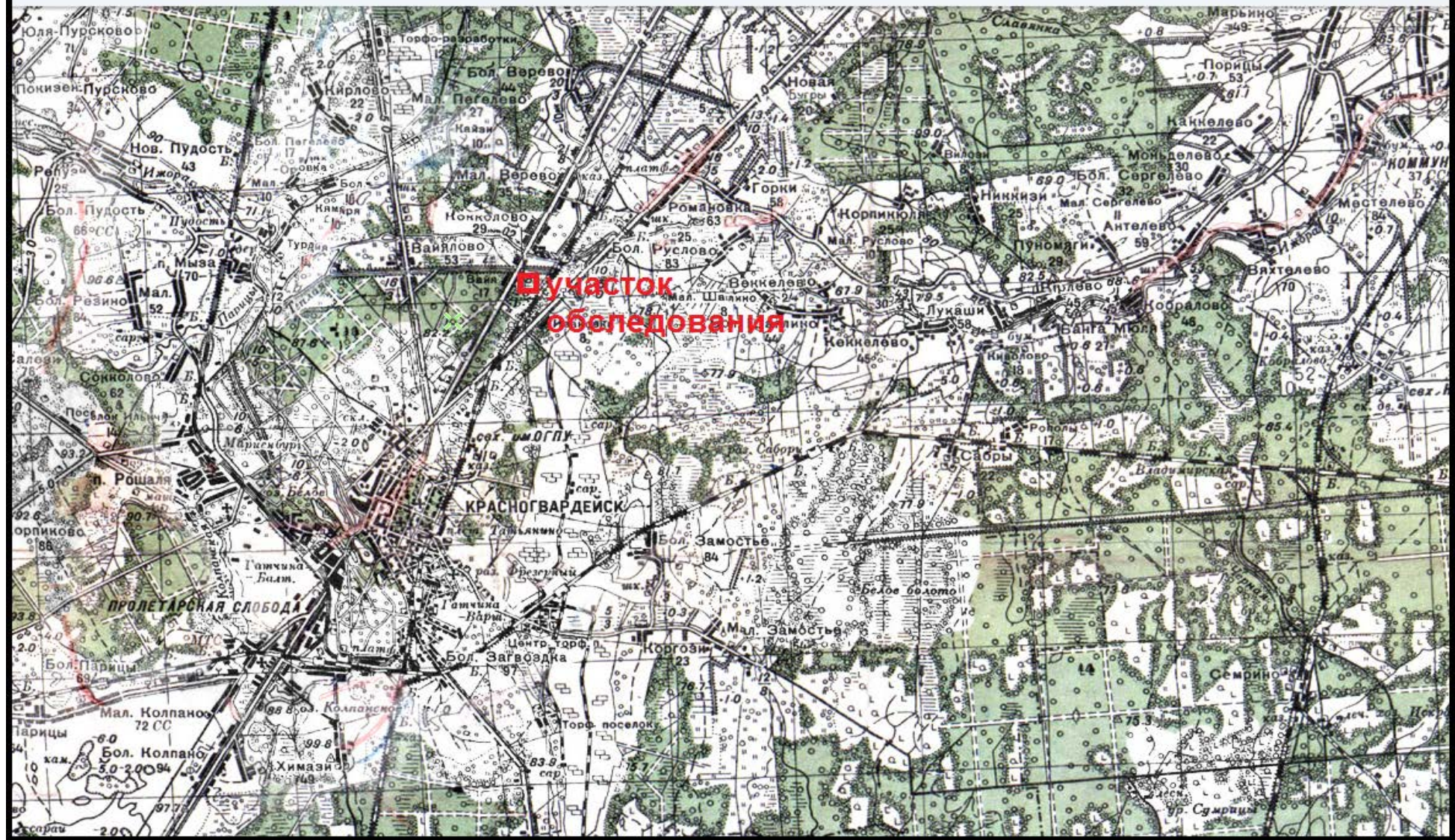


Рис.12. Ленинградская область. Гатчинский район. д.Вайя. Объект "Распределительный газопровод для газоснабжения жилых домов д. Вайя Гатчинского района Ленинградской области (1 этап, в том числе проектно-изыскательские работы)" на фрагменте карты-километровки РККА Ленинградской области 1939-1941 годов.

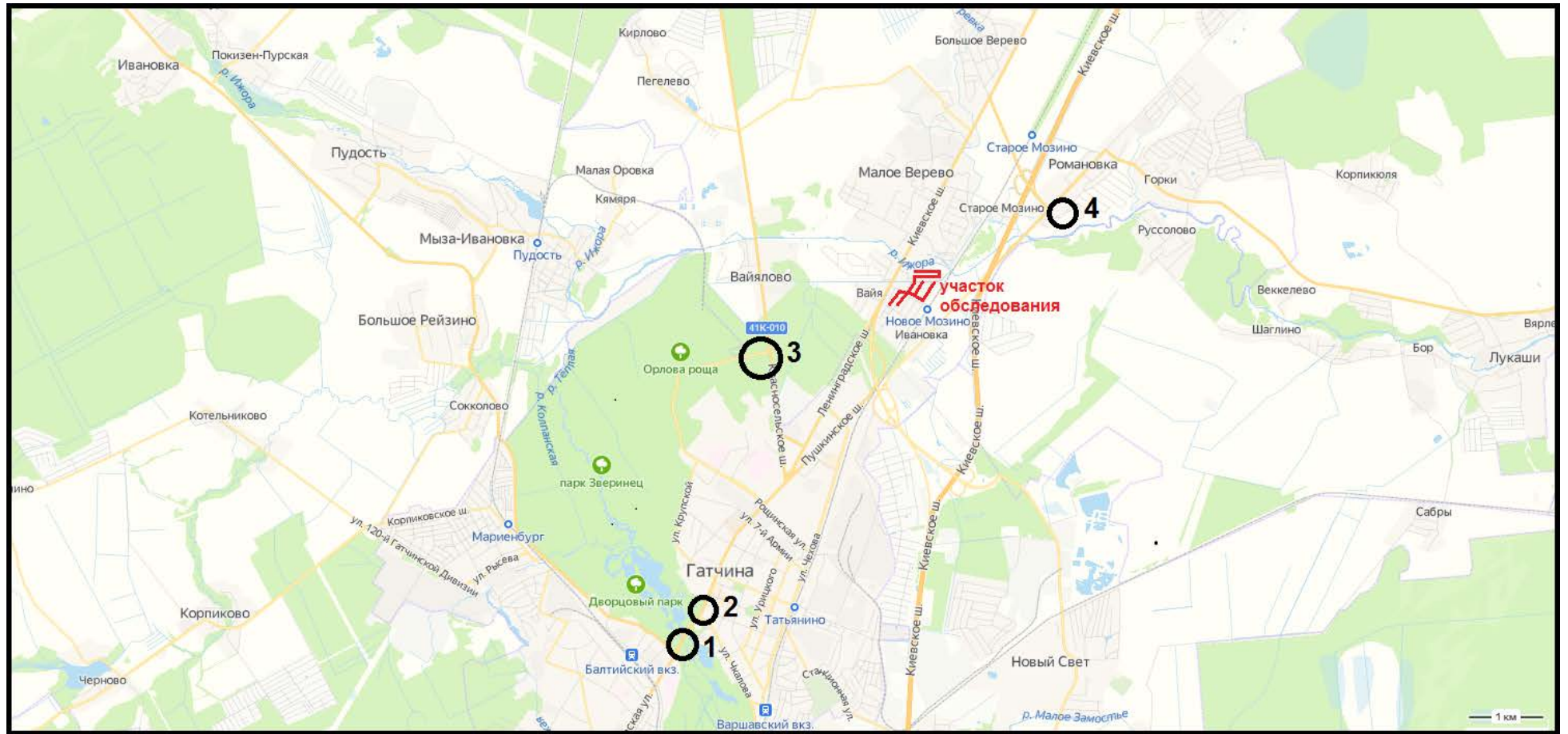


Рис.13. Ленинградская область. Гатчинский район. д.Вайя. Объект "Распределительный газопровод для газоснабжения жилых домов д. Вайя Гатчинского района Ленинградской области (1 этап, в том числе проектно-изыскательские работы)". Близлежащие памятники археологии: 1,2 - Гатчина 1,2; 3 - Орлова Роцца-1; 4 - Мозино.



Рис.14. Ленинградская область. Гатчинский район. д.Вайя. Объект "Распределительный газопровод для газоснабжения жилых домов д. Вайя Гатчинского района Ленинградской области (1 этап, в том числе проектно-изыскательские работы)". Расположение точек фотофиксации на Публичной кадастровой карте Росреестра совмещенной со спутниковой картой Google.



Рис.15. Ленинградская область. Гатчинский район. д.Вайя. Объект "Распределительный газопровод для газоснабжения жилых домов д. Вайя Гатчинского района Ленинградской области (1 этап, в том числе проектно-изыскательские работы)". Расположение шурфов и зачисток на Публичной кадастровой карте Росреестра совмещенной со спутниковой картой Google.



Рис.16. Ленинградская область. Гатчинский район. д.Вайя. Объект "Распределительный газопровод для газоснабжения жилых домов д. Вайя Гатчинского района Ленинградской области (1 этап, в том числе проектно-изыскательские работы)". Точка фотофиксации 1, вид с северо-запада.



Рис.17. Ленинградская область. Гатчинский район. д.Вайя. Объект "Распределительный газопровод для газоснабжения жилых домов д. Вайя Гатчинского района Ленинградской области (1 этап, в том числе проектно-изыскательские работы)". Точка фотофиксации 2, вид с юго-востока.



Рис.18. Ленинградская область. Гатчинский район. д.Вайя. Объект "Распределительный газопровод для газоснабжения жилых домов д. Вайя Гатчинского района Ленинградской области (1 этап, в том числе проектно-изыскательские работы)". Точка фотофиксации 3, вид с северо-запада.



Рис.19. Ленинградская область. Гатчинский район. д.Вайя. Объект "Распределительный газопровод для газоснабжения жилых домов д. Вайя Гатчинского района Ленинградской области (1 этап, в том числе проектно-изыскательские работы)". Точка фотофиксации 4, вид с юго-востока.



Рис.20. Ленинградская область. Гатчинский район. д.Вайя. Объект "Распределительный газопровод для газоснабжения жилых домов д. Вайя Гатчинского района Ленинградской области (1 этап, в том числе проектно-изыскательские работы)". Точка фотофиксации 5, вид с юго-востока.



Рис.21. Ленинградская область. Гатчинский район. д.Вайя. Объект "Распределительный газопровод для газоснабжения жилых домов д. Вайя Гатчинского района Ленинградской области (1 этап, в том числе проектно-изыскательские работы)". Точка фотофиксации 6, вид с северо-запада.



Рис.22. Ленинградская область. Гатчинский район. д.Вайя. Объект "Распределительный газопровод для газоснабжения жилых домов д. Вайя Гатчинского района Ленинградской области (1 этап, в том числе проектно-изыскательские работы)". Точка фотофиксации 7, вид с северо-востока.



Рис.23. Ленинградская область. Гатчинский район. д.Вайя. Объект "Распределительный газопровод для газоснабжения жилых домов д. Вайя Гатчинского района Ленинградской области (1 этап, в том числе проектно-изыскательские работы)". Точка фотофиксации 8, вид с запада.



Рис.24. Ленинградская область. Гатчинский район. д.Вайя. Объект "Распределительный газопровод для газоснабжения жилых домов д. Вайя Гатчинского района Ленинградской области (1 этап, в том числе проектно-изыскательские работы)". Точка фотофиксации 9, вид с северо-востока.



Рис.25. Ленинградская область. Гатчинский район. д.Вайя. Объект "Распределительный газопровод для газоснабжения жилых домов д. Вайя Гатчинского района Ленинградской области (1 этап, в том числе проектно-изыскательские работы)". Точка фотофиксации 10, вид с запада.



Рис.26. Ленинградская область. Гатчинский район. д.Вайя. Объект "Распределительный газопровод для газоснабжения жилых домов д. Вайя Гатчинского района Ленинградской области (1 этап, в том числе проектно-изыскательские работы)". Точка фотофиксации 11, вид с юга.



Рис.27. Ленинградская область. Гатчинский район. д.Вайя. Объект "Распределительный газопровод для газоснабжения жилых домов д. Вайя Гатчинского района Ленинградской области (1 этап, в том числе проектно-изыскательские работы)". Точка фотофиксации 12, вид с юга.



Рис.28. Ленинградская область. Гатчинский район. д.Вайя. Объект "Распределительный газопровод для газоснабжения жилых домов д. Вайя Гатчинского района Ленинградской области (1 этап, в том числе проектно-изыскательские работы)". Шурф 1, вид на место закладки с юга.



Рис.29. Ленинградская область. Гатчинский район. д.Вайя. Объект "Распределительный газопровод для газоснабжения жилых домов д. Вайя Гатчинского района Ленинградской области (1 этап, в том числе проектно-изыскательские работы)". Шурф 1, вид сверху с юга.



Рис.30. Ленинградская область. Гатчинский район. д.Вайя. Объект "Распределительный газопровод для газоснабжения жилых домов д. Вайя Гатчинского района Ленинградской области (1 этап, в том числе проектно-изыскательские работы)". Шурф 1, вид на северную стенку с юга.



Рис.31. Ленинградская область. Гатчинский район. д.Вайя. Объект "Распределительный газопровод для газоснабжения жилых домов д. Вайя Гатчинского района Ленинградской области (1 этап, в том числе проектно-изыскательские работы)". Шурф 1, вид на северную стенку после прокопки с юга.



Рис.32. Ленинградская область. Гатчинский район. д.Вайя. Объект "Распределительный газопровод для газоснабжения жилых домов д. Вайя Гатчинского района Ленинградской области (1 этап, в том числе проектно-изыскательские работы)". Шурф 1, вид с юга после рекультивации.



Рис.33. Ленинградская область. Гатчинский район. д.Вайя. Объект "Распределительный газопровод для газоснабжения жилых домов д. Вайя Гатчинского района Ленинградской области (1 этап, в том числе проектно-изыскательские работы)". Шурф 2, вид на место закладки с юга.



Рис.34. Ленинградская область. Гатчинский район. д.Вайя. Объект "Распределительный газопровод для газоснабжения жилых домов д. Вайя Гатчинского района Ленинградской области (1 этап, в том числе проектно-изыскательские работы)". Шурф 1, вид сверху с юга



Рис.35. Ленинградская область. Гатчинский район. д.Вайя. Объект "Распределительный газопровод для газоснабжения жилых домов д. Вайя Гатчинского района Ленинградской области (1 этап, в том числе проектно-изыскательские работы)". Шурф 1, вид на северную стенку с юга.



Рис.36. Ленинградская область. Гатчинский район. д.Вайя. Объект "Распределительный газопровод для газоснабжения жилых домов д. Вайя Гатчинского района Ленинградской области (1 этап, в том числе проектно-изыскательские работы)". Шурф 2, вид на северную стенку после прокопки с юга.



Рис.37. Ленинградская область. Гатчинский район. д.Вайя. Объект "Распределительный газопровод для газоснабжения жилых домов д. Вайя Гатчинского района Ленинградской области (1 этап, в том числе проектно-изыскательские работы)". Шурф 2, вид с юга после рекультивации.



Рис.38. Ленинградская область. Гатчинский район. д.Вайя. Объект "Распределительный газопровод для газоснабжения жилых домов д. Вайя Гатчинского района Ленинградской области (1 этап, в том числе проектно-изыскательские работы)". Зачистка 3, вид на место закладки с юга.



Рис.39. Ленинградская область. Гатчинский район. д.Вайя. Объект "Распределительный газопровод для газоснабжения жилых домов д. Вайя Гатчинского района Ленинградской области (1 этап, в том числе проектно-изыскательские работы)". Зачистка 3, вид на место закладки с юга.



Рис.40. Ленинградская область. Гатчинский район. д.Вайя. Объект "Распределительный газопровод для газоснабжения жилых домов д. Вайя Гатчинского района Ленинградской области (1 этап, в том числе проектно-изыскательские работы)". Зачистка 3, вид с юга.



Рис.41. Ленинградская область. Гатчинский район. д.Вайя. Объект "Распределительный газопровод для газоснабжения жилых домов д. Вайя Гатчинского района Ленинградской области (1 этап, в том числе проектно-изыскательские работы)". Зачистка 3, вид с юга после рекультивации.



Рис.42. Ленинградская область. Гатчинский район. д.Вайя. Объект "Распределительный газопровод для газоснабжения жилых домов д. Вайя Гатчинского района Ленинградской области (1 этап, в том числе проектно-изыскательские работы)". Зачистка 4, вид на место закладки с востока.



Рис.43. Ленинградская область. Гатчинский район. д.Вайя. Объект "Распределительный газопровод для газоснабжения жилых домов д. Вайя Гатчинского района Ленинградской области (1 этап, в том числе проектно-изыскательские работы)". Зачистка 4, вид на место закладки с востока.



Рис.44. Ленинградская область. Гатчинский район. д.Вайя. Объект "Распределительный газопровод для газоснабжения жилых домов д. Вайя Гатчинского района Ленинградской области (1 этап, в том числе проектно-изыскательские работы)". Зачистка 4, вид с востока.



Рис.45. Ленинградская область. Гатчинский район. д.Вайя. Объект "Распределительный газопровод для газоснабжения жилых домов д. Вайя Гатчинского района Ленинградской области (1 этап, в том числе проектно-изыскательские работы)". Зачистка 4, вид с востока после рекультивации.



Рис.46. Ленинградская область. Гатчинский район. д.Вайя. Объект "Распределительный газопровод для газоснабжения жилых домов д. Вайя Гатчинского района Ленинградской области (1 этап, в том числе проектно-изыскательские работы)". Зачистка 5, вид на место закладки с востока.



Рис.47. Ленинградская область. Гатчинский район. д.Вайя. Объект "Распределительный газопровод для газоснабжения жилых домов д. Вайя Гатчинского района Ленинградской области (1 этап, в том числе проектно-изыскательские работы)". Зачистка 5, вид на место закладки с востока.



Рис.48. Ленинградская область. Гатчинский район. д.Вайя. Объект "Распределительный газопровод для газоснабжения жилых домов д. Вайя Гатчинского района Ленинградской области (1 этап, в том числе проектно-изыскательские работы)". Зачистка 5, вид с востока.



Рис.49. Ленинградская область. Гатчинский район. д.Вайя. Объект "Распределительный газопровод для газоснабжения жилых домов д. Вайя Гатчинского района Ленинградской области (1 этап, в том числе проектно-изыскательские работы)". Зачистка 5, вид с востока после рекультивации.



Министерство культуры Российской Федерации

ОТКРЫТЫЙ ЛИСТ

№ 0610-2022

Настоящий открытый лист выдан:

Герману Константину Эриковичу

паспорт 8621 № 381034

(серия номер паспорта)

на право проведения археологических полевых работ
в зоне строительства служебно-производственного здания для размещения служб
и подразделений СЗТУ по ул. Савушкина, д. 71, корп. 2, лит. А, лит. Б, корп. 3;
реконструкции Цитадельского шоссе на участке от ул. Гидростроителей
до ул. Липке с подключением к КЗС с выполнением инженерных изысканий для нужд
г. Санкт-Петербурга; на земельном участке с кадастровым номером
78:11:0006124:32 по Зотовскому просп., участок 1 (севернее пересечения
с Анисимовской дорогой); строительства объекта «Объект обеспечения
спортивно-зрелищных мероприятий (Физкультурно-оздоровительный комплекс)
с крытыми плоскостными сооружениями и трибунами на 501 зрителя»
на земельном участке с кадастровым номером 78:13:0007439:9 по ул. Ярослава
Гашека, участок 1 (юго-западнее дома № 21 по ул. Ярослава Гашека); на земельном
участке с кадастровым номером 78:34:0413202:3 по ул. Камышовый, д. 25, литера А;
в зоне строительства объекта «Строительство Красносельско-Калининской линии
от станции «Казаковская» до станции «Обводный канал-2» с электродено
«Красносельское». Электродено «Красносельское»; на земельном участке
с кадастровым номером 78:40:0008603:3123 по Волхонскому шоссе, участок 58
в муниципальном округе Горелово в г. Санкт-Петербурге; строительства объекта
«Автомобильная дорога от Высокотехнологичного многофункционального
медицинского комплекса до автомобильной дороги общего пользования федерального
значения А-181 «Скандинавия» Санкт-Петербург – Выборг – граница с Финляндской
Республикой на км 47»; на земельном участке с кадастровым номером
47:07:0713003:14780 в зоне строительства АГНКС во Всеволожском районе (КАД);
в зоне строительства распределительных газопроводов для газоснабжения жилых
домов дер. Вайя Гатчинского района (1 этап, в том числе проектно-изыскательские
работы); производственно-складского комплекса на земельном участке
с кадастровым номером 47:07:1047002:1972 в Колтушском сельском поселении;
на земельных участках с кадастровыми номерами 47:07:1039005:3430,
47:07:1039005:3431, 47:07:1039005:588, 47:07:1039005:606 во Всеволожском районе;
47:14:1301004:28, 47:14:1301004:38, 47:14:1301004:39, 47:14:1301004:40
в Ломоносовском районе; на земельных участках в границах кадастрового квартала
47:26:0109002 (г. п. Форносово Тосненского района Ленинградской области,
ул. Дачная – кадастровый номер 47:26:0109002:603, ул. Сосновая – кадастровый
номер 47:26:0109002:607) и прилегающих участках, частично выданных

026103

многодетным семьям в рамках 105-оз.; на участке по Павловскому шоссе, д. 29А в г.п. Форносово в Тосненском районе; на земельном участке с кадастровым номером 47:07:0713003:450 в Бугровской волости Всеволожского района; в зоне капитального ремонта моста через р. Градуевка на а/д «Зверева – Малиновка» в Выборгском районе Ленинградской области.

На основании открытого листа

Герман Константин Эрикович

(Ф.И.О)

имеет право производить следующие археологические полевые работы:
археологические разведки с осуществлением локальных земляных работ на указанной территории в целях выявления объектов археологического наследия, уточнения сведений о них и планирования мероприятий по обеспечению их сохранности.

Передоверие права на проведение археологических полевых работ по данному открытому листу другому лицу запрещается.

Срок действия открытого листа: с 16 мая 2022 г. по 30 декабря 2022 г.

Дата принятия решения о предоставлении открытого листа: 16 мая 2022 г.

Первый заместитель Министра

(должность)

Дата 16 мая 2022 г.



С.А. Обрывалин

(Ф.И.О)

М.П.